

Raportti
Lappeenranta
Linnoitus
Vesiportinkuja
22.10.2012

Lappeenrannan kaupunki oli ryhtynyt kunnostamaan linnoituksen itärinteellä olevaa vesiportinkujan aluetta. Katualueet kivetään uudelleen ja alueelle järjestetään valaistus lyhtypylväin. Lyhtypylväitten sähkökaapelien upottaminen maaperään paljasti kiinteän muinaisjäännöksen. Kaapelioja tehtiin varsinaisen katualueen ulkopuolelle alueelle, jonka Teemu Mökkönen inventointiraportissaan on todennut ensisijaiseksi muinaisjäännösalueeksi.

Oja joka vedettiin läheisen ravintolan jätesuojana toimivan tiilirakennuksen (A) nurkalta kohti oleskelukatosta (B), paljasti tiiltä koko pituudeltaan. Valtaosalta se on kuitenkin purkujätettä. Ojan alaosan pohja on kivisekoitteista betonia kuitenkin niin, että lattiamaisessa pinnassa on parin metrin aukko, jossa betonipintaa ei ole. Ojan pohjoisreunassa havaittiin tiilimuurausta. Paikalla olleesta rakennuksesta on jäljellä 2-4 tiilikertaa.

Tässä tiiliseinässä havaittiin aukko juuri samalla kohdalla kuin missä tuo betonilattia puuttuu. Muita havaintoja rakenteista ei tehty. Mitään kaivausta tai maan seulontaa ei myöskään toteutettu. Tiilen lisäksi siirretyn maamassan seassa on kattopeltiä. On ilmeistä, että betonipinta jatkuu kaivetun ojan suunnassa kohti linnan vallia.

Kyseessä on aivan ilmetysti vesiportinkujan pohjoispuolella olleen rakennuksen pääty. Rakennus on merkitty numerolla 19 vuonna 1915 laadittuun venäläiseen karttaan. Se on merkitty myös Keijo Koskisen karttaan vuodelta 1975. Kartan lähde on ilmetysti juuri tuo venäläinen kartta.

Kenttätöiden yhteydessä kaupungin teknisen viraston puolelta todettiin, että tämän rakennuksen alue peitettiin satamasta pumpatulla lietemassalla 1950-1960-luvulla.

Lappeenrannassa 22.10.2012



Jukka Luoto

Liite 1	Havaintokartta kohteesta
Liite 2	Mittauskartta kohteesta
Liite 3	Yleiskartta alueesta
Liite 4	Venäläinen kartta vuodelta 1915
Liite 5	Keijo Koistisen työkartta (Linnoitus 1910-luvulla)
Liite 6	Valokuvat

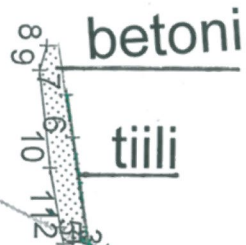
1:146

Lappeenranta
Linnoitus
Vesiportinkuja
22.10.2012

VESIPORTINRAK XY

A

→ P

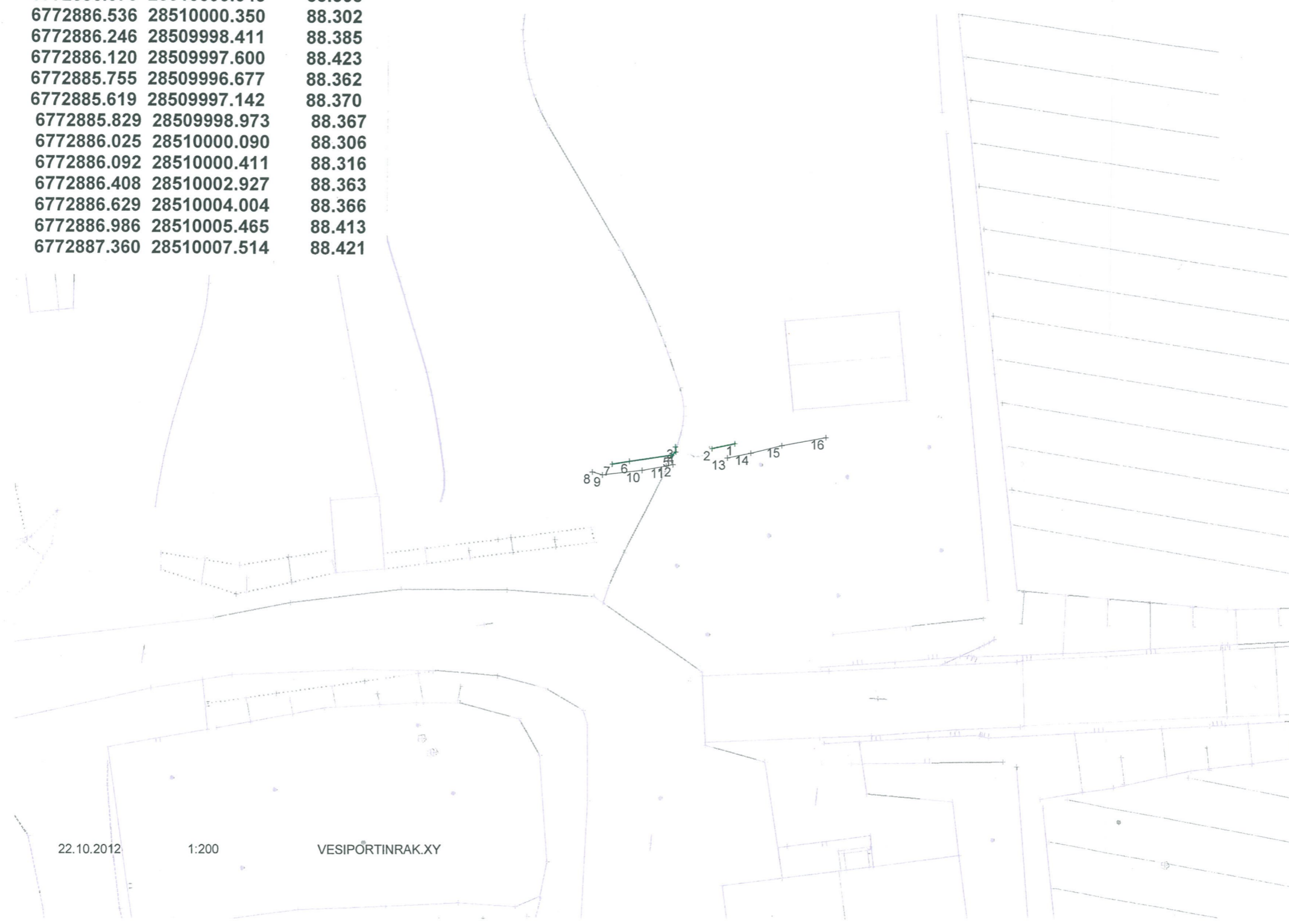


Mittaustulokset:

1	1	264	1	6772887.065	28510003.274	88.444
1	1	264	2	6772886.836	28510002.239	88.230
1	2	264	3	6772886.916	28510000.534	88.452
1	2	264	4	6772886.676	28510000.548	88.368
1	2	264	5	6772886.536	28510000.350	88.302
1	2	264	6	6772886.246	28509998.411	88.385
1	2	264	7	6772886.120	28509997.600	88.423
1	3	266	8	6772885.755	28509996.677	88.362
1	3	266	9	6772885.619	28509997.142	88.370
1	3	266	10	6772885.829	28509998.973	88.367
1	3	266	11	6772886.025	28510000.090	88.306
1	3	266	12	6772886.092	28510000.411	88.316
1	4	266	13	6772886.408	28510002.927	88.363
1	4	266	14	6772886.629	28510004.004	88.366
1	4	266	15	6772886.986	28510005.465	88.413
1	4	266	16	6772887.360	28510007.514	88.421

P
↑

Lappeenranta
Linnoitus
Vesiportinkuja
22.10.2012



22.10.2012

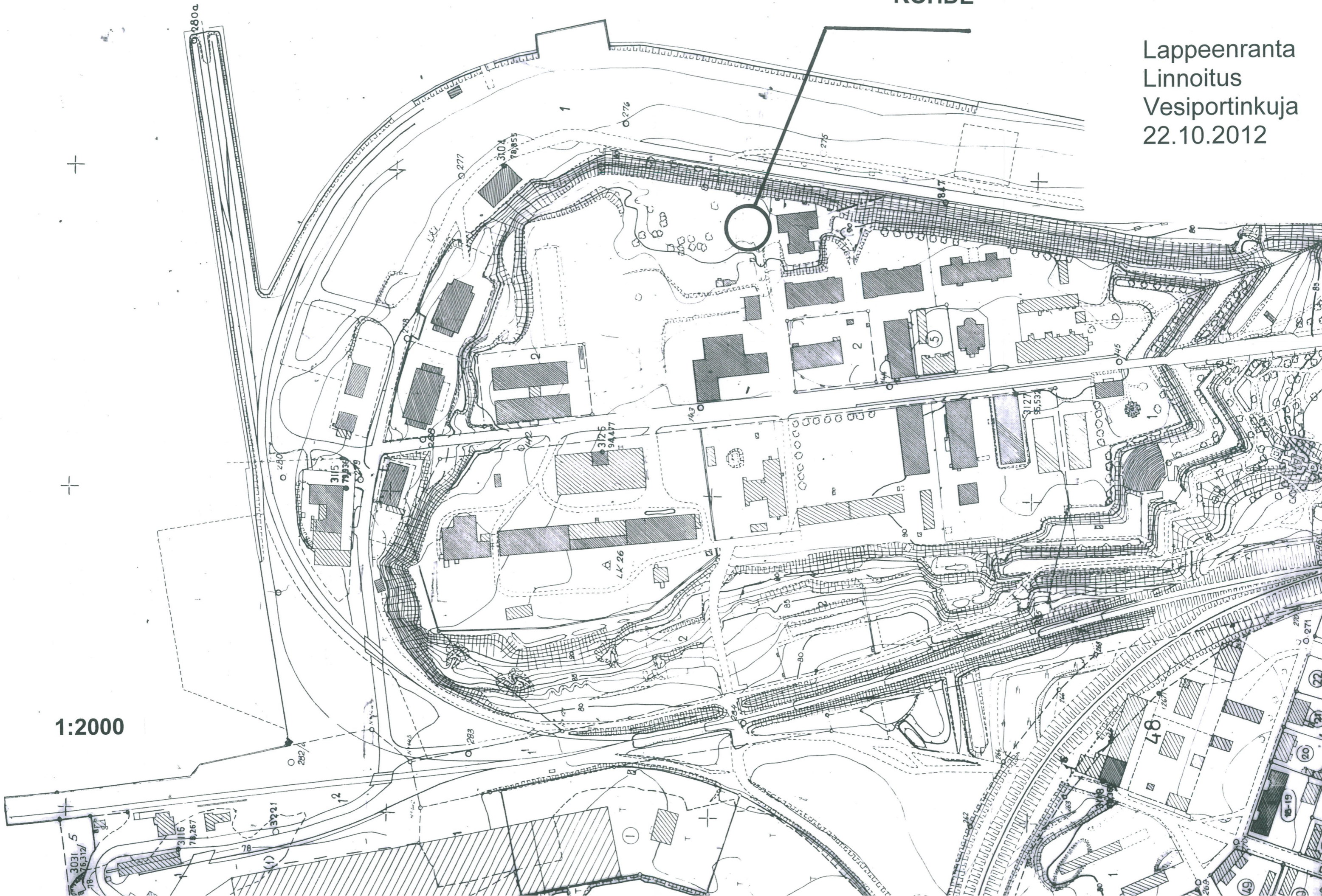
1:200

VESIPIÖRTINRAK.XY

KOHDE

Lappeenranta
Linnoitus
Vesiportinkuja
22.10.2012

1:2000



с указанием нового размещения штаба и одного батальона того же полка в горах Вильманстранда.

Утверждена комиссия по устройству лагеря
по журналу от 26.11.1915 г. № 1588.

Председатель комиссии: *С. С. Суров*

Члены: *Н. В. Виргин*, *Д. П. Степанов*, *В. М. Мухоморов*, *В. П. Мухоморов*, *В. П. Мухоморов*

и. в. управляющий делами комиссии,
военный инженер Полковник *В. М. Мухоморов*

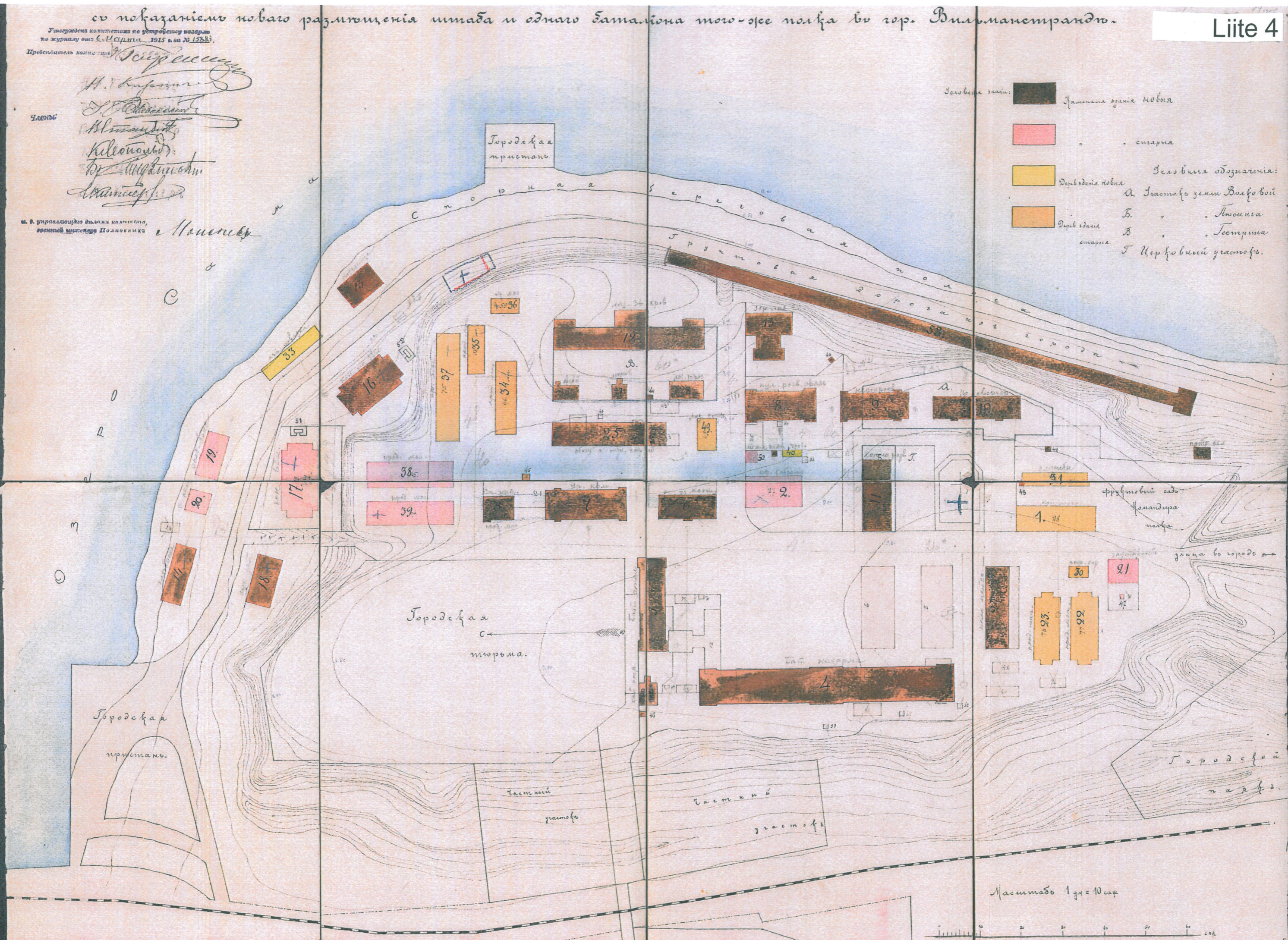
Словесные знаки:

- Лагерь штаба нового
- " " старого

Словесные обозначения:

- Деревянные палатки
- Деревянные строения

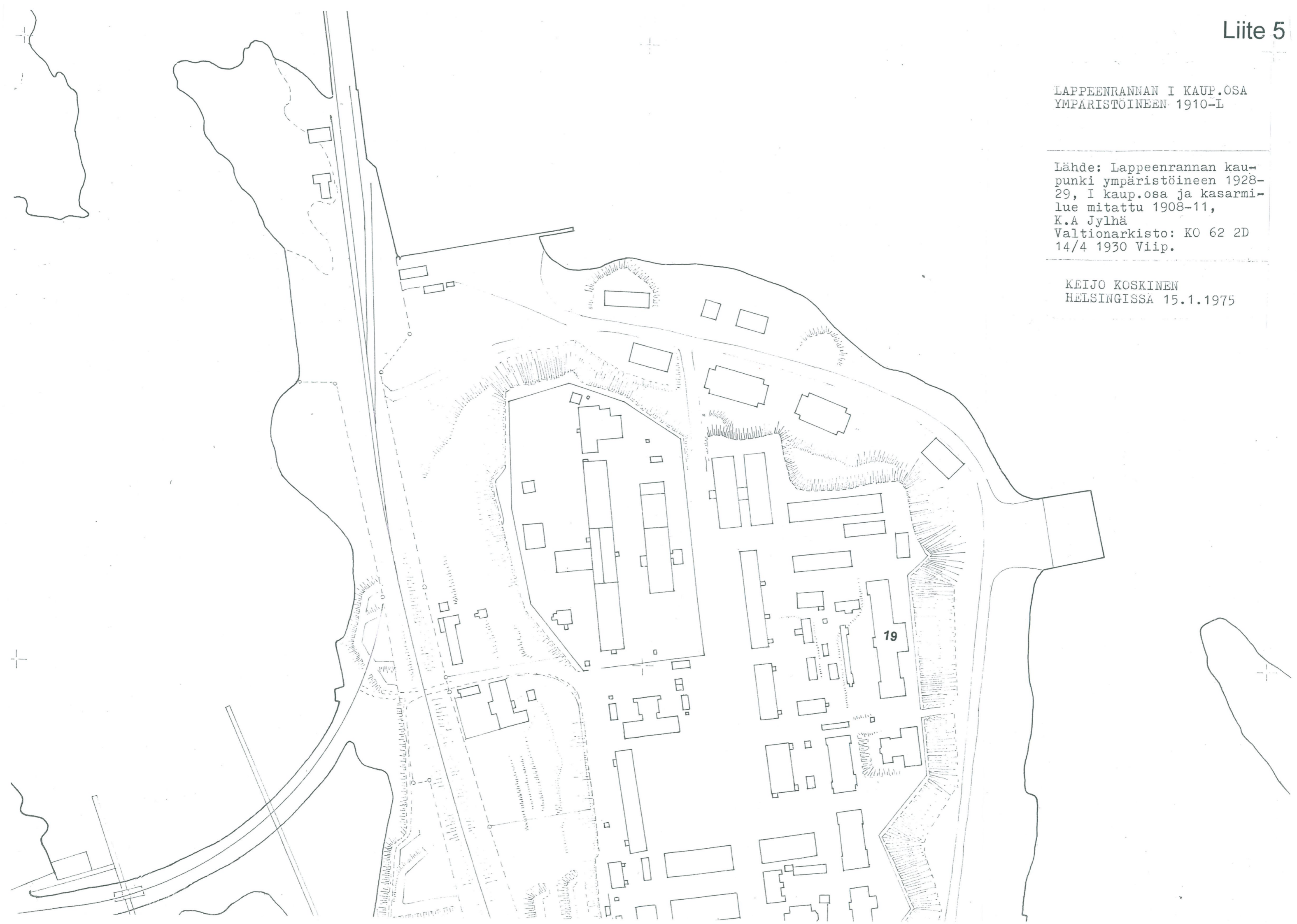
А. Участок земли Волковой
Б. " " Тюшина
В. " " Тестина
Г. Церковный участок.



LAPPEENRANNAN I KAUP.OSA
YMPÄRISTÖINEEN 1910-L

Lähde: Lappeenrannan kaupunki ympäristöineen 1928-29, I kaup.osa ja kasarmi-alue mitattu 1908-11,
K.A Jylhä
Valtionarkisto: KO 62 2D
14/4 1930 Viip.

KEIJO KOSKINEN
HELSINGISSÄ 15.1.1975




Liite 6.
Valokuvat
Lappeenranta
Linnoitus
Vesiportinkuja
22.10.2012

Kuva 1.
Kaapelikaivanto idästä kuvattuna, Miikka Kurri
Kuva 2.
Kaapelikaivanto lännestä kuvattuna, Seppo Pelkonen
Kuva 3.
Muurausta, Seppo Pelkonen
Kuva 4.
Muurausta, Seppo Pelkonen

Lappeenranta
Linnoitus
Vesiportinkuja
22.10.2012
Kuva 1.



Lappeenranta
Linnoitus
Vesiportinkuja
22.10.2012
Kuva 2.



Lappeenranta
Linnoitus
Vesiportinkuja
22.10.2012
Kuva 3.



Lappeenranta
Linnoitus
Vesiportinkuja
22.10.2012
Kuva 4.

