

L A I T I L A, K I R K O N K Y L Ä.

M. Kampmanin kaivaukset Laitilan kylän Valkojärvenrannan mäellä 19 18/6 22. Liittyy maisteri A. Europaeuksen kaivauskertomukseen v:lta 1921. (H. M. 1. 8066: 1 - 3).

Konehuoneen pohjoispuolella (kartta n:o 2) avattiin useita kuoppia, jotka osoittautuivat entisiksi nuotiosijoiksi. Paikkakuntalaisten kertoman mukaan oli siinä ennen poltettu kalastajain nuotiotulia ja kokkoja. Purettiin karttaan kirjaimella f merkitty kiveys, josta löytyi yksi saviastian pala (katso erikoiskarttaa). Kiveyksen vierestä avattiin vielä pieni kuopanne, josta tuli esiin uudenaikainen lukko ja rautatangon katkelma. Myllylle tulevan tien varrelle kirjaimella g merkitty kiveys osoittautui purettaessa luonnon muodostumaksi.

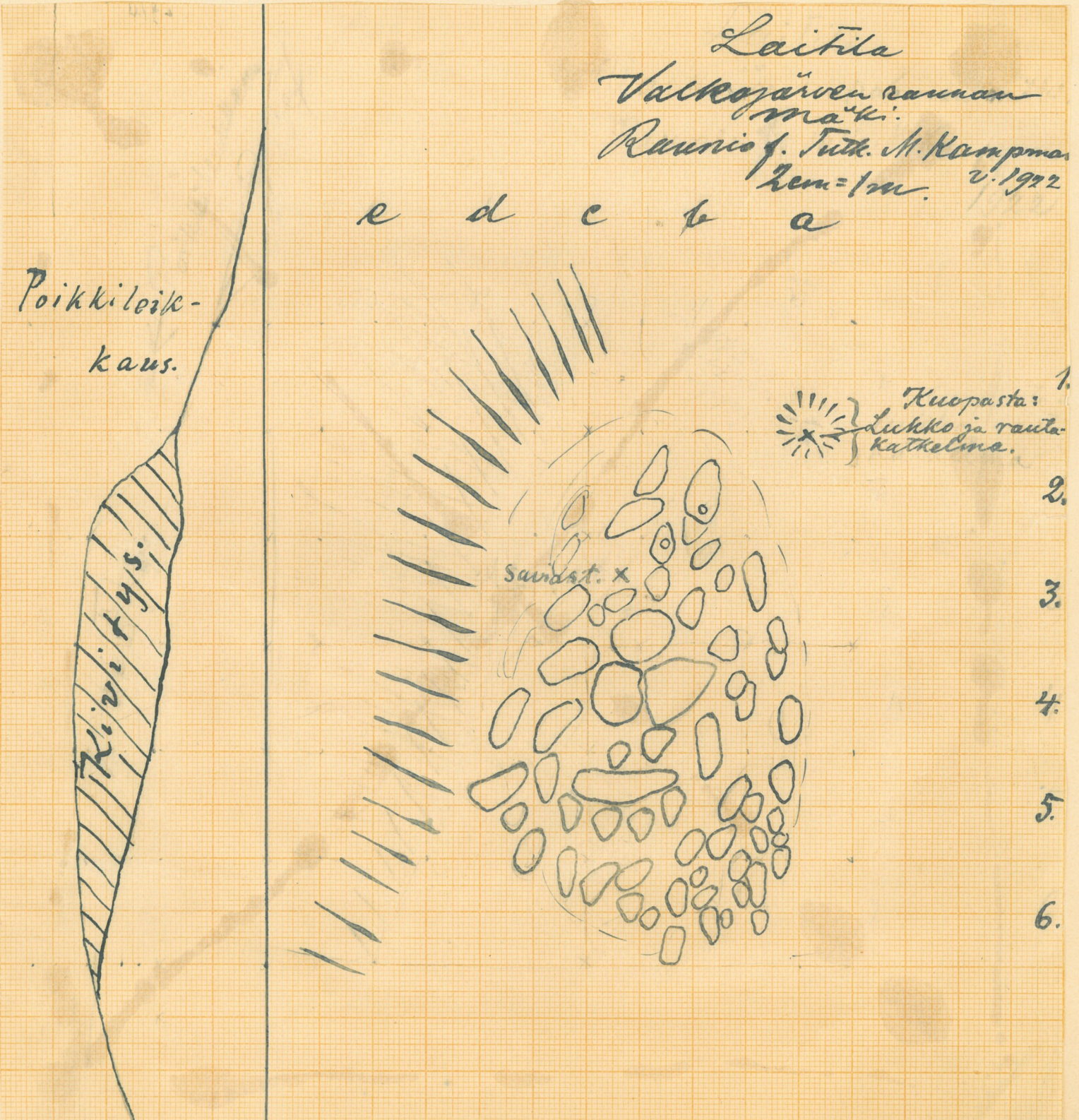
Snellmanin päivänä
Helsingissä, 12 p:nä toukokuuta 1923.

Natti Kampman



lv. 6106.

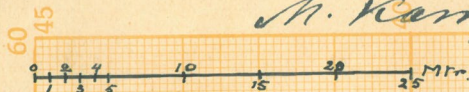
Valok. M. Kampunan 18/6/1922.



Kuuluu M. Kampunani
kertomukseen vuodelta 1922.

Kartta 2.

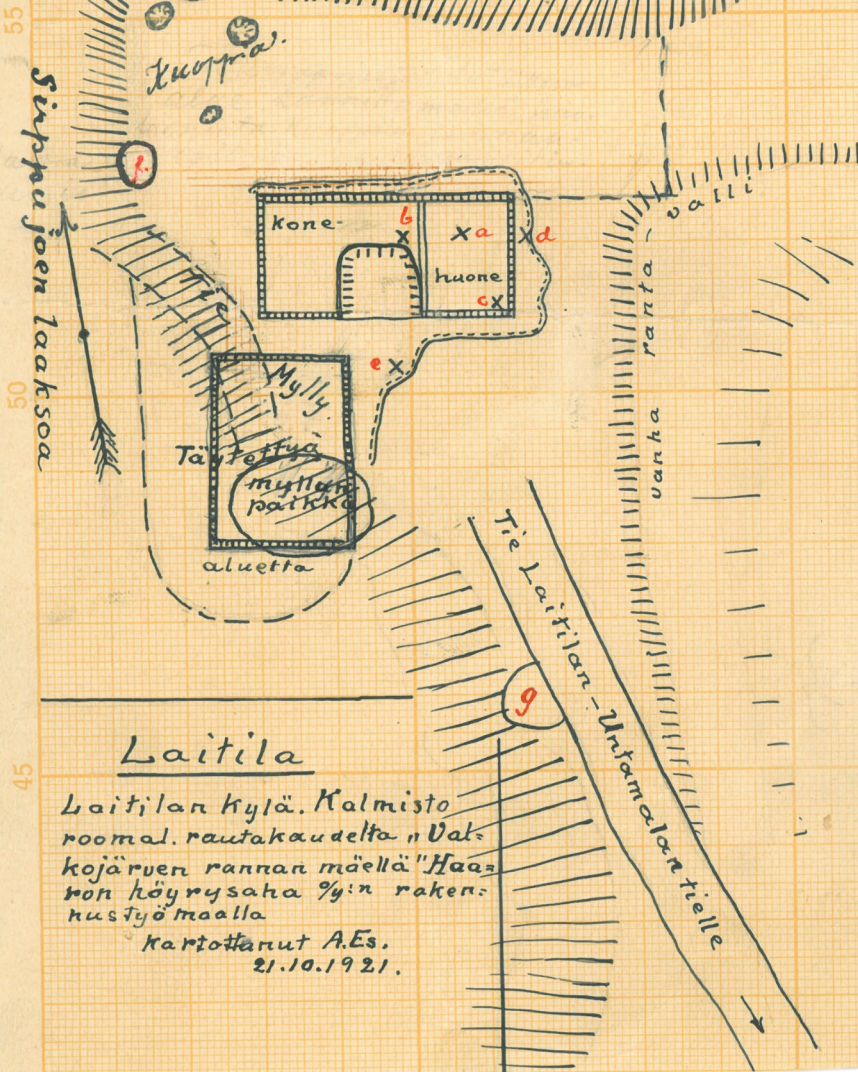
Mustella tehtyät lisäykset
M. Kampunani tekemiä.



- x a Esineiden 1944 löytöpaikka
- x a-e Hävityn Pyjen hautausmaiden paikkoja
- b, g Säilyneitä hautausmaita

Valkojärven vesijätöä,

Valkojärven vanha ranta-ajras



Laitila

Laitilan kylä. Kalmisto
roomal. rautakaudelta "Val-
kojärven rannan mäellä" Haas-
son köyrysaika y:n raken-
nus työmaalla

Kartottanut A. Es.
21.10.1921.

Laitila, Valkojärven rannan mäki.



Kaivans 1922. lev. 10489.



lev. 10490.



lev. 10491.