

Maag. 20/2 '37.

M

V.t. amanuenssi Jorma Leppäahon selostus tarkastumatkasta Liedon pitäjän Viikan yksinäistilan kivikautisen hautalöydön (E.O. 10317) löytöpaikalle 18/4 1936.

(Selontekoon kuuluu 1 kartta, 1 rekonstruktiopiirros ja valokuvat n:o 10810-13.)

Huhtikuussa 1936 ilmoitti opettaja F. Posti Liedosta Turun museon intendentti N. Cleven välityksellä Kansallismuseon esihistorialliselle osastolle, että Liedon pitäjän Viikan yksinäistilan ^{eli} hikanajotöissä oli löydetty "yhdestä kasasta" saviastianpaloja ja pari kiviesinettä. Koska paikalla saattoi olla kivikautinen hauta, määräsi M.T. allekirjoittaneen suorittamaan paikalla tutkimuksia ja ottamaan löydön talteen. Tutkimukset paikalla suoritettiin 18/4 1936.

Viikan kartano on kuten sanottu yksinäistila ja sen omistaa nykyään maanviljelijä Oskari Viikka. Löytö oli tehty talosta n. 3 km kaakkoon (Piikkiön rajaan päin) olevasta Jyrkänkallion hiekkakuopasta, hiekkaa kartanon tilustielle vedettäessä. Kuoppa oli ilmoituksen mukaan uusi ja vasta vuonna 1936 käytäntöön otettu. Löydön olivat tehneet työnjohtaja Honkanen yhdessä työmiesten L. Järvisen ja F. Aurasen kanssa. Paikan lähempi maastollinen selittäminen jätettiin lumisen sään vuoksi seuraavan kesän mahdollisten tutkimusten varaan. Työnjohtaja Honkanen ja opettaja Posti olivat apunani paikkaa tarkastettaessa. Löytöesineet (10317:1-3), samasta astiasta olevat saviastianpalaset sekä oikokirves ja pienoistaltilta olivat tallella Viikan kartanossa. Nähtyäni esineet ja kuultuani työnjohtaja Honkasen selostuksen löytösuhteista saatoin heti päätellä paikalla todella olleen nyörikeraamisen haudan. Löytöpaikalle tultuamme osoittautui varsinainen haudan kohta jo tuhoutuneeksi, mutta työnjohtaja Honkanen pystyi löytökohdalta syrjään heitetyistä kivistä rekonstruoimaan haudan päällä olleen kivilatomuksen (valok. 10810-13). Honkasen kuvauksen mukaan oli hiekkaa ollut kivilatomuksen

20-30
25-30
20
65-80
siis pinnasta
65-80 cm

päällä n. 20-30 cm. Suurin, nelikulmainen kivi oli ollut keskellä ja sen ympärillä oli 14 pienempää kiveä osittain kahdessa kerroksessa. Maaperä koko hiekkakuoppa-alueella osoittautui olevan niin Honkasen ilmoituksen kuin omankin tarkastelun perusteella hienoa kellertävää hiekkaa, joten kivet selvästi olivat paikalle tuotuja. Lisäksi ne näyttivät "valikoiduilta". Kiveyksen läpimitta oli ollut n. 1 m. Keskuskiven (paksuus noin 25-30 cm) alta ja täsmälleen sen keskikohdalta n. 20 cm syvyydestä oli saviastia 10317:1 löytynyt särkyneenä. (kaikki palat eivät tulleet talteen). Saviastiasta n. 20 cm luoteeseen oli kirves 10317:2 ja samoin n. 20 cm koilliseen taltta 10317:3 löytyneet. Mitään tulenjälkiä ja luun jätteitä ei oltu huomattu.


Noin 8 m haudasta pohjoiseen oli työmies T. Laaksonen löytänyt oikokirveet 10317:4. Mitään löytösuhteita ei oltu huomioitu.

Haudan eteläpuolella ei näyttänyt olevan kulttuurimaata, mutta hiekkakuopan itäreunassa oli selviä punaisen kulttuurimaan merkkejä. Opettaja Posti löysi karttaan merkitystä kohdasta nyörikeramiset saviastianmuruset 10317:5 (syvyys pinnasta lukien noin 60-70 cm) Kuten valokuvasta¹⁰⁸¹⁷ näkyy on kulttuurimaa ilmeisesti tällä kohdalla kuopanteella.

Tähän selontekoon kuuluu 1 kartta, 1 rekonstruktiopiirros ja 4 valokuvaa.

Helsingissä 20 päivänä helmikuuta 1937.

Jorma Leppänen



Lieto. Viikka
Kivikautisen
haudan rekonstruktio
J. Leppäaho 1936.



35

30

25
20.5% 17/3 VALMIS 20

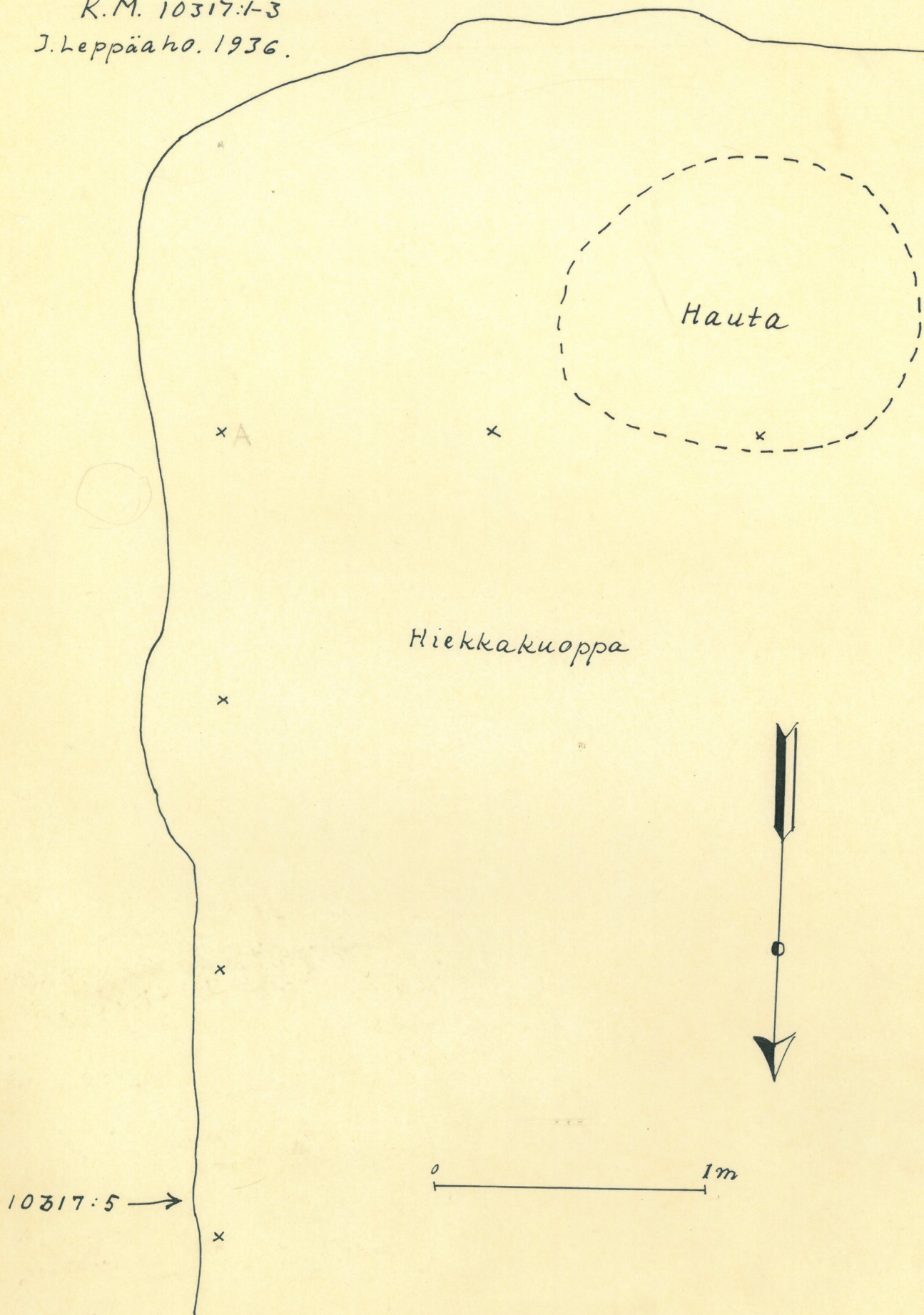


Lieto, Viikka.

Kivikautinen hauta.


K.M. 10317:1-3

J. Leppäaho. 1936.





Lev. 10810. Lieto, Viikka. Kivikau-
 tisen kaudan E.O. 10317 löytä-
 kanta \downarrow . Kohdalta \rightarrow löy-
 tyi hirves 10317;4. X = ep. Posti.
 Hänen kohdaltaan löytyi-
 näät saviasian muruset
 10317;5. J. Leppäaho-1936.



Lev. 10811. Lieto, Viikka. Kivi-
 kautista kulttuurimaata
 saviasian murusten
 10317;5 löytökohdalta X
 J. Leppäaho 1936.

Suunta on itä.

Lev. n:o 10810:n suunta
 kaakko.



Lev. 10812. Lieto, Viikka.
Kivikautisen hautalöy-
dön 10317; 1-3 kiveys
lunnalleen asetettuna.
Suunta pohjoinen, yltä-
päältä valokuvattu.
Yorma Leppänen - 1936.



Lev. 10813, Lieto, Viikka.
Kuten yllä, mutta suun-
ta etelä-lounainen.
Yorma Leppänen - 1936.