

Siuron Linnavuoren kartoitus.

istöp

Allekirjoittaneen elokuun 2 - 5 p. 1944 käydessä paikalla vallit olivat olleet pitkän aikaa koskemattomina, nähtävästi aina Appelgrenin ajoista asti. Kivissä oli paksu sammal, eikä näkynyt tuoreita vahingon teon jälkiä.

Uuden kartoituksen toimittivat koulutetut mittarit, ja se on entistä tarkempi, vaikkakaan ei kivi kiveltä yksityiskohtainen. Vallikartta liitettiin aikaisemmin tehtyyn korkeuskarttaan rakennustyömaan toimistossa, ja Kansallismuseoon saatiin kaikkiaan kolme karttaa: vallikartta 1:500, korkeuskartta 1:2000 ja yleiskartta 1:20000.

Rakennustyöt eivät ole aiheuttaneet sanottavia muutoksia linnavuoren ulkonaiseen asuun. Eteläinen tunnelinsuu Sivakkavuoren juurella ei ensinkään kajoa linnavuoreen. Pohjoinen suu tosin on sattunut linnavuoren koilliseen reunaan, Heikelin "istuinkiven" kohdalle, ja sen avoin kuilu särkee tämän puoleisen, linnalle helpoimmin noustavan maaston, ja maaston yleisluonteen säilymisen kannalta katsoen viereinen tehdashallikin on ehkä liian lähellä linnavuorta. Ilmasuojana tarkoin säilytetty metsä kuitenkin peittää nämä rikkeet; ja järven puoleiset komeat kalliojyrkänteet ovat koskemattomia. Ennen rakennustöiden alkamista tehdyn tarkan korkeuskartan mukaan voidaan valmistaa linnavuoren ja sen ympäristön alkuperäistä asua vastaava korkokartta.

Yleiskartta 1:20000 on siihen merkittyjen paikannimien ansios- ta arvokas työ. Tehdasalueen rakennusjärjestystä suunniteltaessa on kiirehditty vakiinnuttamaan alkuperäistä nimistöä kansanomaisen, osittain humoristisen nimenannon uhatessa merkillisyyksillään. Jonkin alueen työmiehet jo olivat ennättäneet ristiäkin "Kapernau- miksi". Sotaniittu, Tappuri, Huhtalepo, Raiskio ja muut vanhat

nimet soveltuvat paraiten kiinnitettäväksi tällaiseen kaksin
kerroin historialliseen paikkaan. Alueen asemakaavan laatija
professori Meurman on hyväksynyt vanhojen nimien käytön.

Helsinki 14/X 44:

Sakari Täsi.



S U O M E N J Ä R V I

1:20000

5500
2000




JOKISJÄRVI



SIURO
LINNAVUORI
1:2000

S. PÄLSI 1947

SIURO
LINNAVUORI
1:500



II



Siuro, 15. 8. 1944.

Tohtori Sakari Pälsi,
H e l s i n k i .

Oheisena lähetetään Siuron Linnavuorta
koskevat kartat 1 : 500 ja 1 : 2000 sekä kartta
1 : 20000, johon merkattu alueitten nimityksiä.

K ä s k y s t ä :



Alikersantti

Reino Salo.

Reino Salo

Siuro 12.9.44

Tohtori Pälsi,
HELSINKI

Saan vihdoinkin valokuvat liikkeelle. Tehtaamme laboratoriossa on ollut työruuhkaa ja siksi nämäkin kuvat näin myöhästyvät.

Ins. Kaipaisen käskystä olen takavarikoinut neljä levyä, joissa kaikissa näkyy rakenteilla oleva tiepenger. Neljä kasettia siis palautan tyhjänä. Lähetän myös yhden kutakin kehitettyä kuvaa, joukossa kaksi "kiellettyäkin", joista olen leikannut tien kohdan pois.

Kiittäen vielä käynnistä lähetän kaikkien meikäläisten puolesta parhaat terveiset.

Viejo Fivalo.

P.S. Olemme saaneet jo viestiksi kaikkia asemakaavaan merkityt kadut, "kaupunginosa" ym. paikat. Ouvistuvissa löytävään suurimmalla osalla vanhoja - joko jo unohdettuja tai vielä käytössä olevia - uusia. Sekin poli asiasta on siis kunnossa ja saanut asemakaavan laatijan, prop. Heuruman Hinnuksen.

V. J.

Simon Limavuori
S. P. 1944,



Limavuorelta länteen

Suuron Limnauoni
S. P. 1944



Kirrasaari
Limnauonelta pohjoiseen

Murhisaari

Sotamittu

Siuron Simavuoni
S.T. 1944.



Siuron mylly
Simavuonelta etelälounaaseen

Sivakkaniemi

Sivron limavuori
S. T. 1944



Saarnastuolin gläpueletta ja kolu-
dalla Sivron myllylle Jätälou-
maaseen.



Itävallin Louminportin ekläpue-
letta vallirakennetta

Simon Linnavuori
S. T. 1944.



Vierasluoneen alkuunasta
etelään sotamitten yli
Linnavuorelle,



Linnavuori Sotamitten kolk-
dalta järveltä eteläkaaleksi.