

Esihist. tulo 71/5.2.1984

PORI, LEPPÄKORPI

Kivirauniot löytyivät Porin kaupungin mittaustoimiston suorittaessa palstoitusmittauksia Leppäkorven uudella asuntoalueella marras-joulukuun vaihteessa 1984.

Merkille pantavaa on, että rauniot sijaitsevat rinnepaikoissa niin vähäisellä korkeudella meren pinnasta, ettei sellaisia Porista aikaisemmin tunneta. Kun kolme korkeimmalla sijaitsevaa "hiidenkivas"-tyyppistä rauniota sijaitsevat 9,5-10 m:n käyrällä ja laskemme maannousun n. 70 cm:ksi sadassa vuodessa, saamme rannan sijaintiin pohjautuvaksi terminus post quem -ajoitukseksi n. 600 jKr. Samalla perusteella 8,5 metrin käyrällä olevat rauniot ovat n. 750 p.q.

Mainittakoon, että Porin Linjaharjun kalmistossa (1968) tutkittu raunio 1 sijaitsi 12 m:n korkeudella ja ajoittuu vuoden 400-600 jKr. tienoille. Kaikki muut Preiviikin niemen haudoista ovat ylempää ja ehkä vähän vanhempia.

Leppäkorven alueen tarkastuksessa totesin seuraavat rauniot: (räuhoitusluokitusehdotus merkitty tunnuksilla I lk ja II lk)

1. Kivilatomus, II lk
Pori, Leppäkorpi, Sammaltie (K524)
kortteli 52, tontti 2
paalukoordinaatit 10,00/5,50 (paalu 52/17, 17-16)
korkeus 8,5 m ymp
koko 2x2,7x0,5 m
Pyöreä, erittäin selvärajainen ja -rakenteinen kivilatomus, ehjä. Maan päällä 2-3 kivikerrosta pyöreistä luonnonkivistä, kivien koko vaihtelee 20-40 cm:iin, jonkin verran myös pienempiä. Selvä reunakiveys. Esihistoriallisuus epävarma. Ympärillä taajaa sekapuustoa, loivaa rinnemaata, hiekkapohja.
2. Kivilatomus, II lk
Pori, Leppäkorpi, Saniaisentie (K523)
kortteli 47, tontti 3
paalukoordinaatit 12.00/0,00 (paalu 47/5, 5-18)
korkeus 8,5 m ymp
koko n. 4-5,5 m, korkeus 0,2-0,5 m
Hajotettu, levinnyt raunio, muodostaa keskellä n. 2x2 metrin suuruisen ja 2-3 -kivikerrosta käsittävän röykkiön, joka on paljas sammaleista, muualla kiveys on 1-kivikermainen ja muodoltaan epämääräinen ilman struktuurisia rakenteita. Kivet ovat halkaisijaltaan n. 20-40 cm ja pyöreitä. Kohde sijaitsee palstan reunalla, tiestä n. 7 metrin etäisyydellä. Muinaisjäännösluonne epävarma.

3. Kivipyykki
Pori, Leppäkorpi, Saniaisentie (K523)
kortteli 47, tontti 3
paalukoordinaatit 7,20/ (paalu 47/5-18)
Kivikasan keskellä oleva rajamerkki. Kiven reunassa n:o 55.
4. Kiviraunio, I lk
Pori, Leppäkorpi, Kylänlaitapuisto, Suruttomientie
paalusta 26 m, kohteesta 5 44 m (paalu 30/9)
korkeus 9,5-10 m ymp
koko \emptyset n. 6 m, kork. n. 1 m
Muoto sama kuin "hiidenkiukaissa", keskellä laaja kuoppa. Rakennettu pienistä ja keskikokoisista pyöreistä luonnonkivistä. Reunakivet jopa 50-60 cm halkaisijaltaan. Kivien joukossa hiekkakiviliuskoja jonkin verran. Raunio sijaitsee lähellä mäen huippua loivassa rinteessä, n. 25 m Vanhalta Raumantieltä ja n. 25 m Suruttomientieltä.
5. Kiviraunio, II lk
Pori, Leppäkorpi, Kylänlaitapuisto
paalusta (39/7) 32,6 m, kohteesta 4 44 m
korkeus 10 m ymp
koko n. 10x15 m, korkeus 0,5-1 m
Rikkonainen raunio, joka muistuttaa Linjaharjun kalmiston raunioita. Koostuu pyöreistä luonnonkivistä sekä punaisen hiekkakiven lohkarista ja liuskoista. Pohjalla kivet ovat pientä sälyä, n. 5-15 cm, päällä isompia, myös 0,5-1 m:n kokoisia lohkarista. Reunoilla hajakiviä, osa ehkä turpeen alla. Raunio sijaitsee mäen nyppylällä samalla korkeuskäyrällä kuin kohde 4. Vanhalta Raumantieltä on matkaa n. 20-25 m.
6. Kiviraunio, I lk
Pori, Leppäkorpi, Kylänlaitapuisto, Aittapellontie
paalusta (21/8) 7,5 m
korkeus 9-9,5 m ymp
koko n. 10 m \emptyset , korkeus 1,2 m
Ehjä, pyöreä hiidenkiuas-tyyppinen raunio. Koostuu 20-30 cm:n luonnonkivistä ja punaisen hiekkakiven lohkoista. Keskellä laaja kuoppa, jonka palstan 21/1 haltija Tapani Nauha on rakennustöittensä yhteydessä täyttänyt tonttiltaan raivaamallaan kivillä. Kiveyksen ulkopuolella istutettu myös joitakin taimia, rauniota ei kuitenkaan ole mitenkään vahingoitettu. Nauhan tonttiraja kulkee ilmeisesti raunion päältä. (Tapani Nauha, Orvokint. 16)
Raunion luo on Aittapellontieltä n. 40 metriä.

7. Kiviraunio, II lk
Pori, Leppäkorpi, Kylänlaitapuisto, Orvokintie
paalusta (28/16) n. 21 m, Vanha Raumantiestä n. 50 m
korkeus 8-8,5 m ymp
koko 6x3,5x1 m
Mäen pohjukassa oleva raunio sijaitsee talon (28/1) eli Orvokintie 12 kohdalla. Ilman kompassia arvioiden raunio on suunnassa luode-kaakko. Isokokoiset reunakivet ovat halkaisijaltaan 40-60 cm:n mittaisia ja se on täytetty pienemmällä kivillä. Esihistoriallisuus epävarma.
8. Kiviraunio, II lk
Pori, Leppäkorpi, Kylänlaitapuisto, Orvokintie
edellisestä kohteesta (7) n. 10 m rinteessä
korkeus 9-9,5 m ymp
koko n. 1,2x3 m, korkeus 0,4-0,5 m
Mäkirinteessä oleva soikeahko raunio koostuu niinikään pyöreistä luonnonkivistä ja punaisen hiekkakiven liuskoista. Esihistoriallisuus epävarma.

Kohteiden 6-8 tuntumassa on Kylänlaitapuistossa myös puolustusvoimain varustuksia: panssariestekiviä, poteroita ja vallihautoja. Leppäkorven pelloilla on ollut maneesirakennuksia 1900-luvulla. Itse kivirauniot ovat jääneet koskemattomiksi, eivätkä varmasti ole liittyneet näihin varustuksiin.

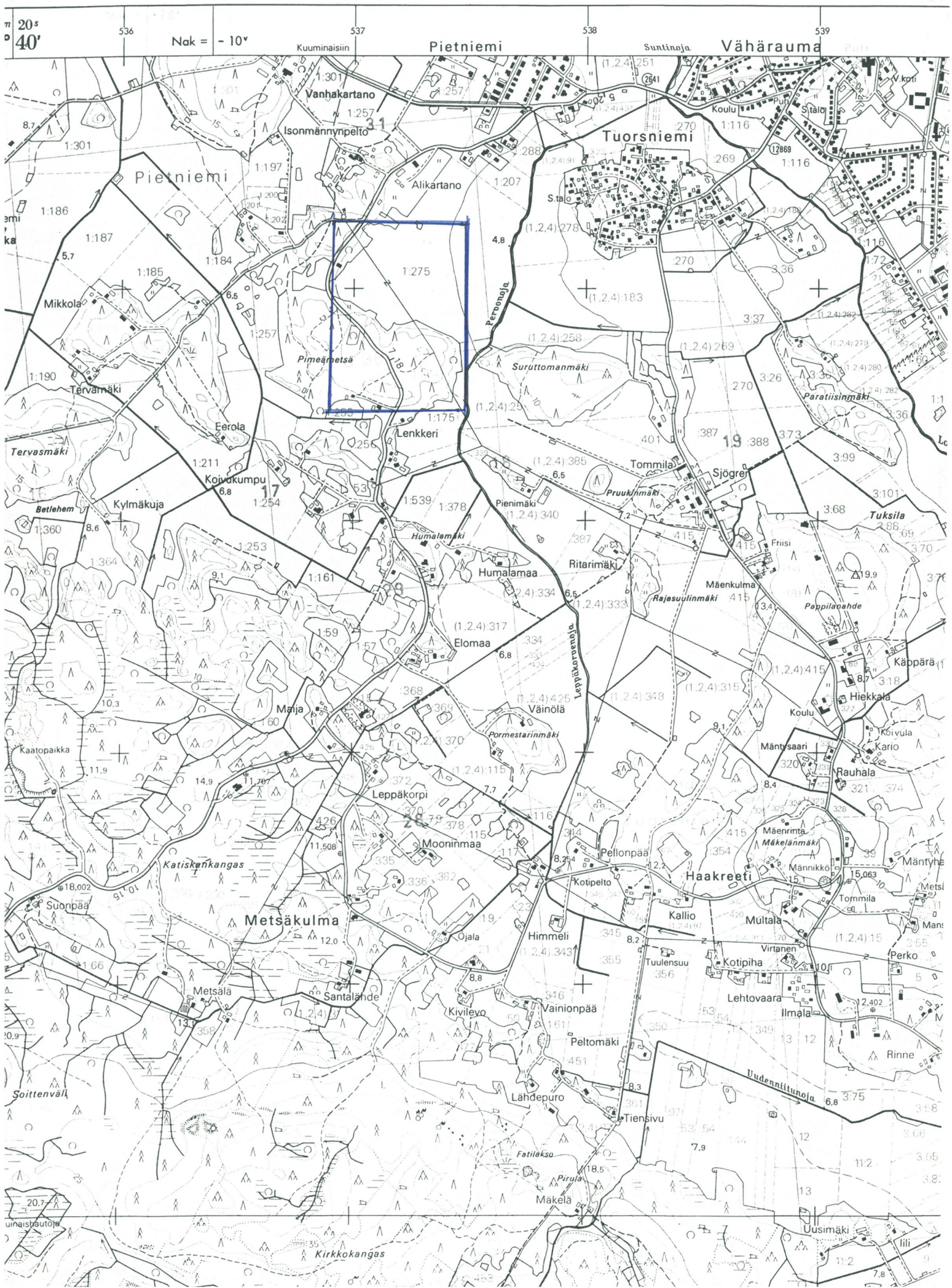
Porissa 18.12.1984

amanuenssi 
Jouko Rätty

PORI, LEPPÄKORPI

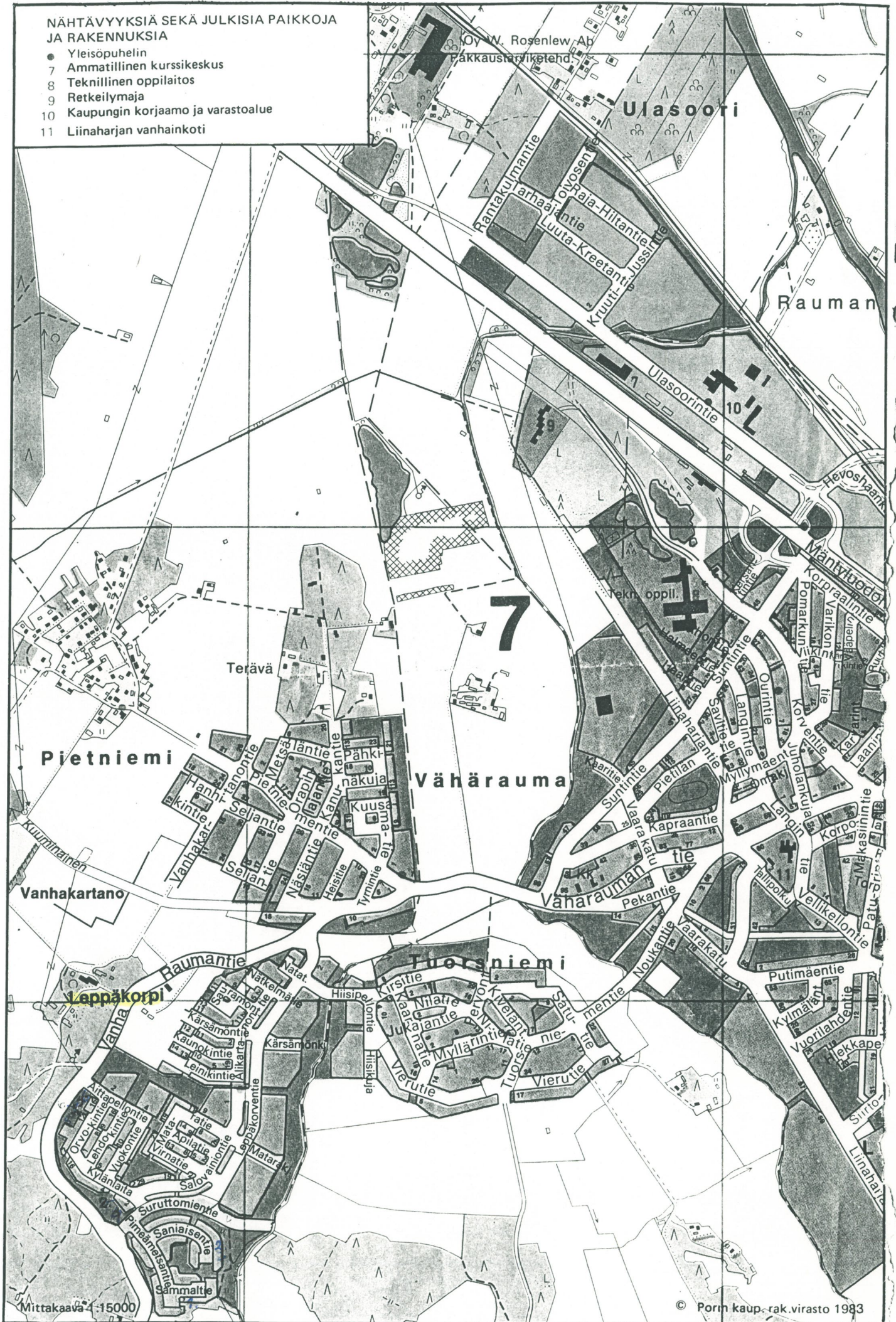
Peruskartta N:c 1141 11 VIASVESI

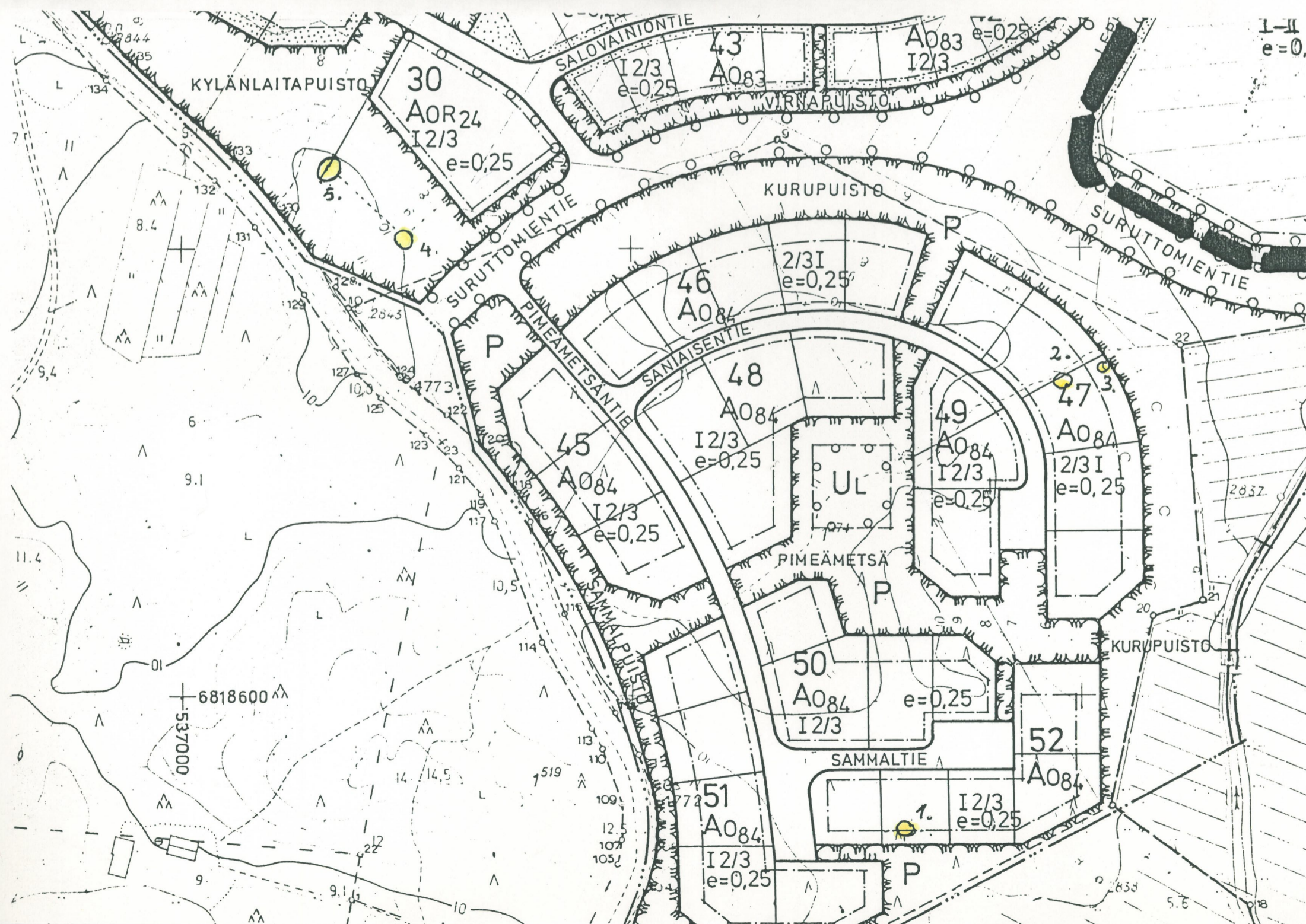
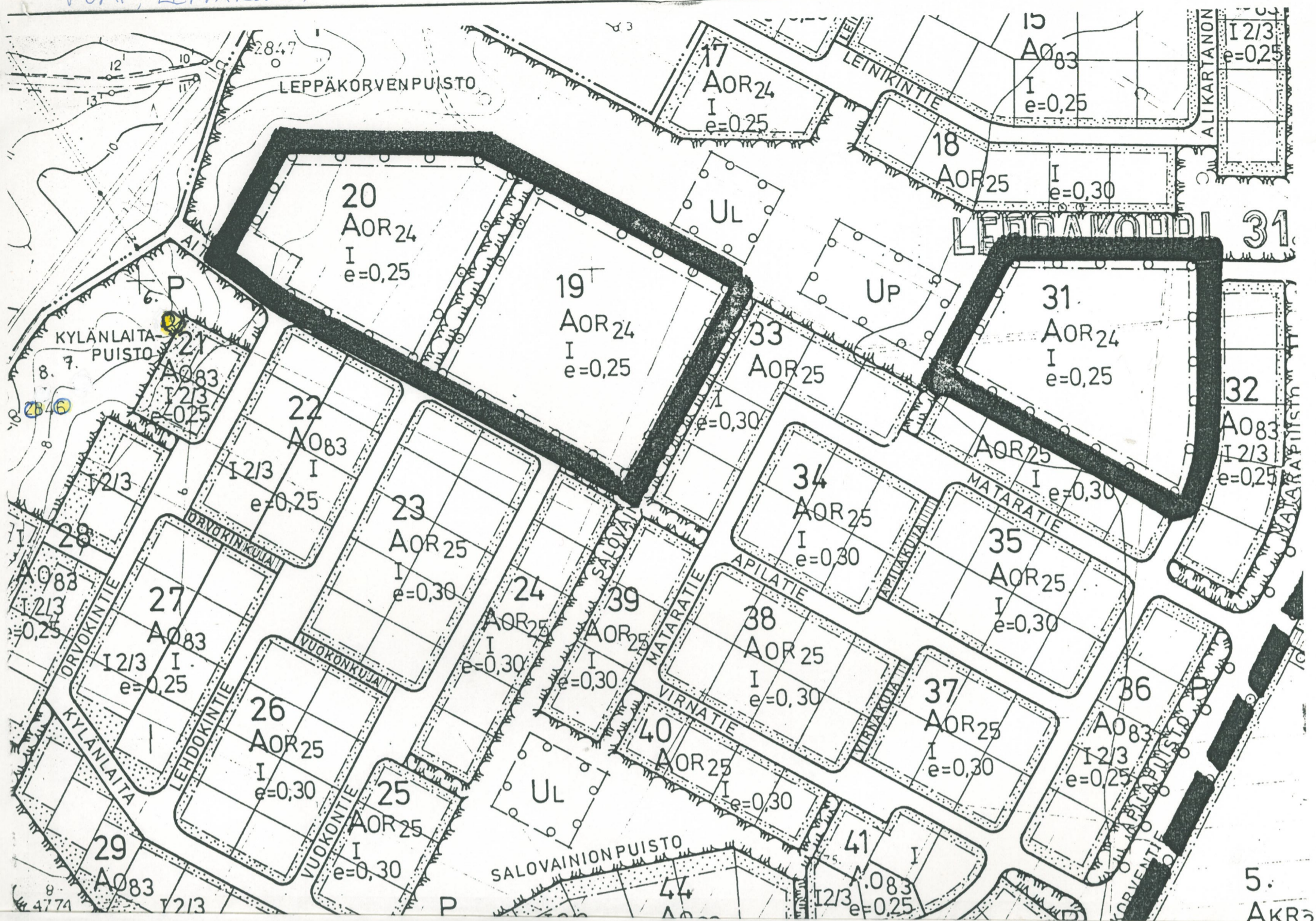
Peruskar



NÄHTÄVYYKSIÄ SEKÄ JULKISIA PAIKKOJA
JA RAKENNUKSIA

- Yleisöpuhelin
- 7 Ammatillinen kurssikeskus
- 8 Teknillinen oppilaitos
- 9 Retkeilymaja
- 10 Kaupungin korjaamo ja varastoalue
- 11 Liinaharjan vanhainkoti







Satakunnan Museo: 120 MI Foto: JOUKO RÄTY/SATAKUNNAN MUSEO
Röykkiö N:o 4 - 1984

PORI

LEPPÄKORPI

KYLÄNLAITAPUISTO

SURUTTIENMIENTIE



Satakunnan Museo: 120142

Foto: JOUKO RÄTY/SATAK. MUSEO -84

PORI

LEPPÄKORPI

KYLÄNLAITAPUISTO

RÖYKKIÖ N:o 6