

Kivikauden löytöjä
Pudasjärven Hirvaskosken
Varismokan santakuopalla.

Santakuoppa, josta maanvilj. Bertel Holmström
oli löytänyt tammik. 16 p. 1928 museoon lä:
hettämänsä ja n:o:ina 8845: 1 ja 2 metellut taltan
ja kakri kioimen kappaleita sijaitsee Hirvas:
kosken talosta puolisena kilometriä kaakkoon,
Hirvanvaaralle nousvan tien vieressä ja
oikealla Korentojoen pudella. Paikkaa nimi:
tetaan Varismokaksi ja se on mäntymetsää
kangasmaata.

1

Matalahkon santakuopan reunat tar:
kastettiin tapaamatta kivikauden kulttuuri:
maata. Santakuopan lähistölle kaivettiin
eri kohtuii koekuoppia ja :o:ia kulttuuri:
maata tai muita arutusjätteitä niinkään
kellimättä. Irrallisia löytöjä tavattiin ni:
meksi, muutamia kvartsiiniviraloita ja pari
kiveniskosta (KML n:o 8982). Koekavaukset
ulotettiin siksi laajalle, että kivikauden aru:
tusalueen olisi pitänyt tulla esiin, jos sel:
lainen olisi ollut paikalla.

Tutkittiin myöskin toisen, tien itä:
pudella olevan santakuopan reunat joissa
ensi näkemältä saattoi otaksua muutamissa
kohdii olevan pidettyä maata. Muunatta
tummaa kohtaa kaivettiin vähän laajem:
malti, tapaamatta muuta kuin vanhassa
metsänpalossa hiltynneitä teroskannon
jauuria.

Paikalle kerran tuttua laajennettiin
tutkiskelua pitemmälle ja kaivettiin koe:

Kuoppia pitkin Koneutojoen ja Hirvasjärven
itärantaan aina Penttilän talon kohdalle
asti. Näissä koekäveluissä seurattiin Koneuto-
joen ja Hirvasjärven rautatorran parasta
ja tarkastettiin ojien ja kuoppien reumat
sekä avattiin tarpeen tullen myöskin eläitä
maata. Kivikauden asutuksen merkkejä ei
tavattu.





Värismokan sautakuopan löytö osoittaa,
tämä näin ollen seutukunnan ainoaksi ki-
vikautisen asutuksen merkiksi. Sautakuo-
pasta löydettyt esineet näyttävät jääneen
lyhytaikaisesti käytetylle leiripaikalle ja
tulensijat ja muiden leirivarojien jäljet
lienevät hävinneet sammantossa.

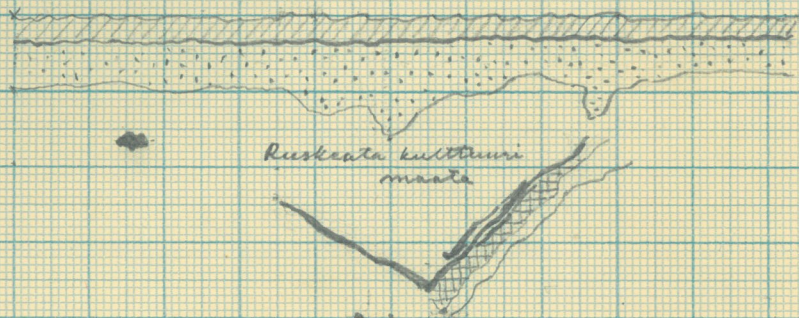
Helsingissä, tammik. 21 p. 1929

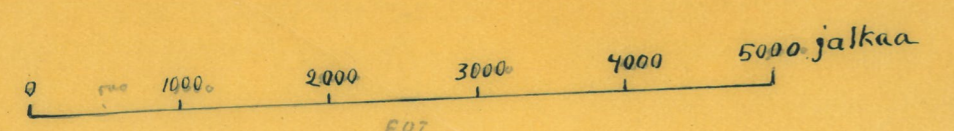
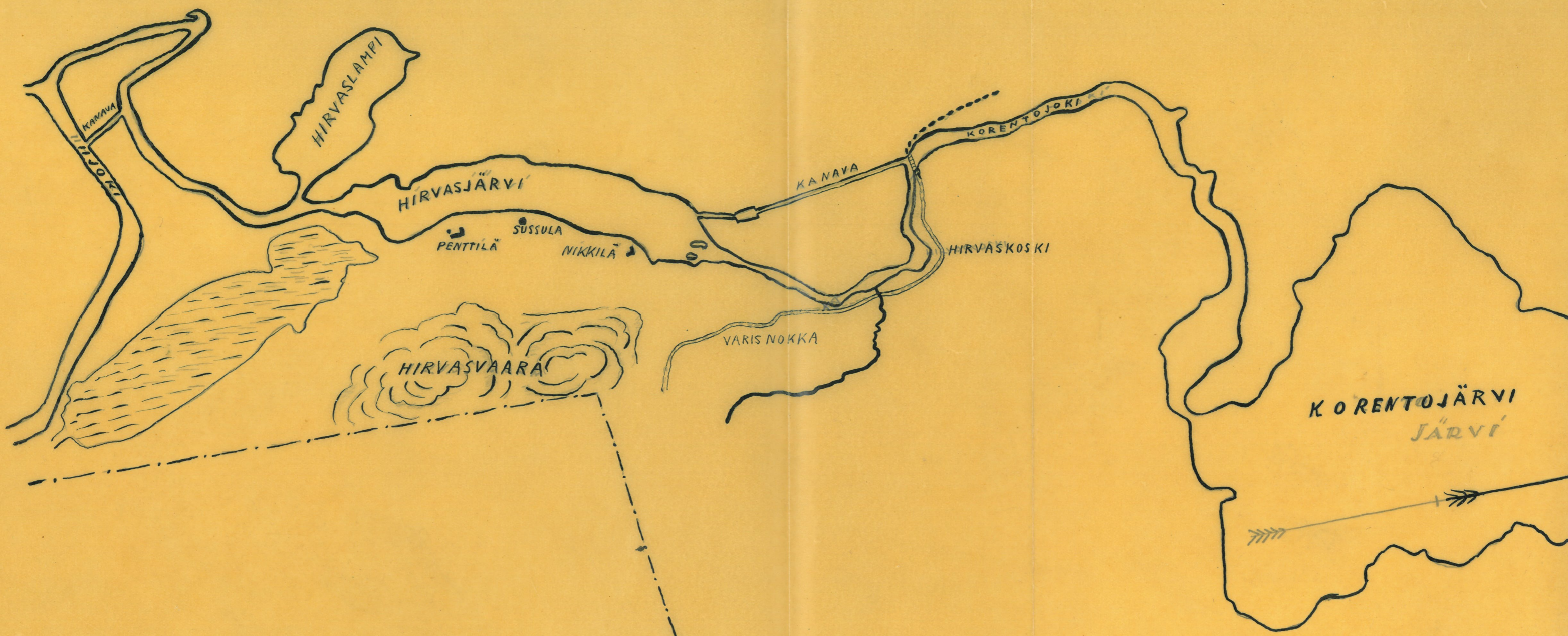
Sakari Päli.

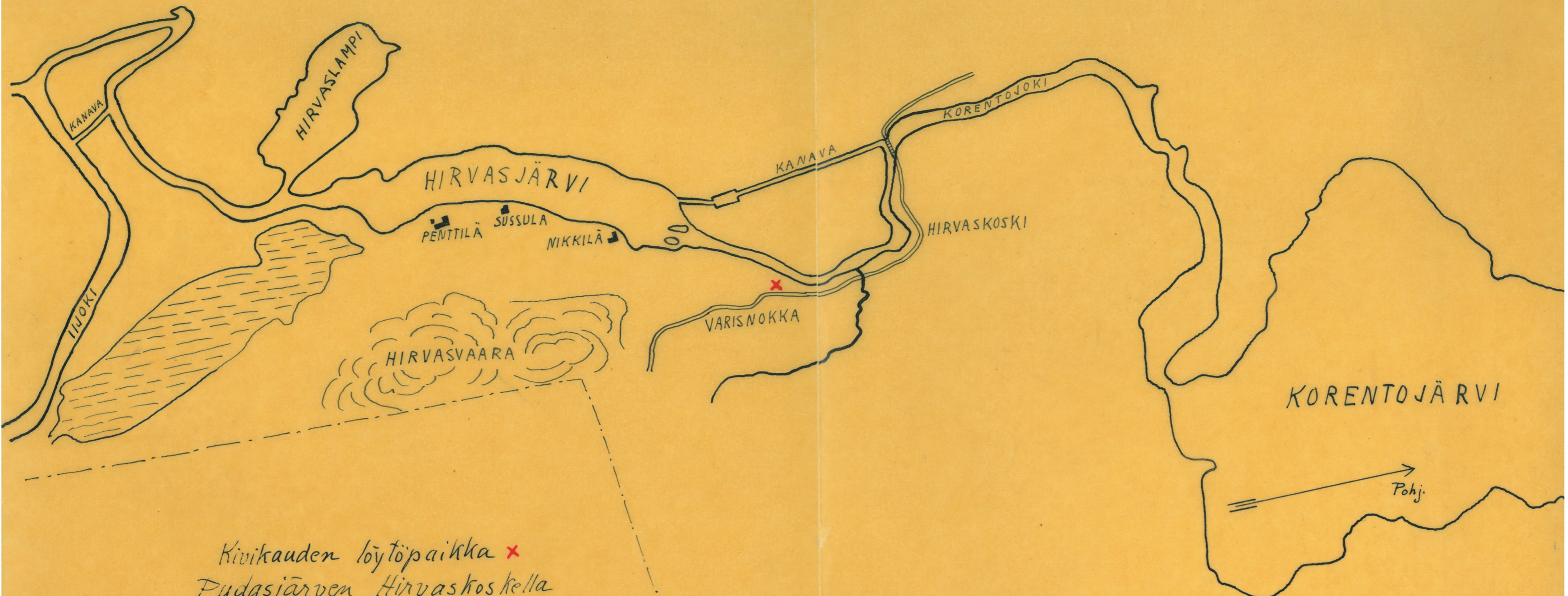
Litteenä kartta.

Pudajärvi, Hironas koeke.

- Yr
-  Uunus
 -  Lujijäätä
 -  Harmaa ruskista
maata
 -  Jäätömaahan
kiveä







Kivikauden löytöpaikka x
Pudasjärven Hirvaskoskella
15-17/vii 28 S.P.

