

Sysmä Sikala

rautakautisen ja historiallisen ajan asuinpaikan koekaivaus 2013



Hannu Poutiainen
Jasse Tiilikkala



Sysmän kunta

Sysmän rannikkoalueen ja miljöön
kehittämissuunnitelma



Vipuvoimaa
EU:lta
2007–2013



Euroopan unioni
Euroopan aluekehitysrahasto

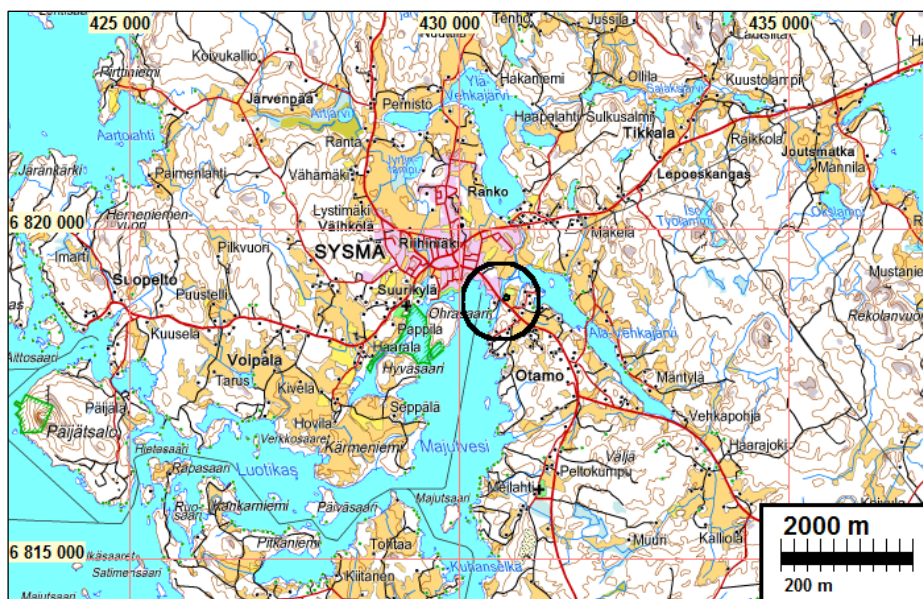
Sisältö

Perustiedot	2
Tutkimus	3
Lähtötiedot.....	3
Koekaivaus.....	4
Havainnot	4
Koekuopat	6
Tulos	11
Lähteet	11
Vanhat kartat	11
Kuvia	13
Muinaisjäännöstiedot	14
SYSMÄ SIKALA	14

Kansikuva: Kivinen ja laakea kumpare tutkimusalueen keskivaiheilla, koekuopan 2 paikkeilla.

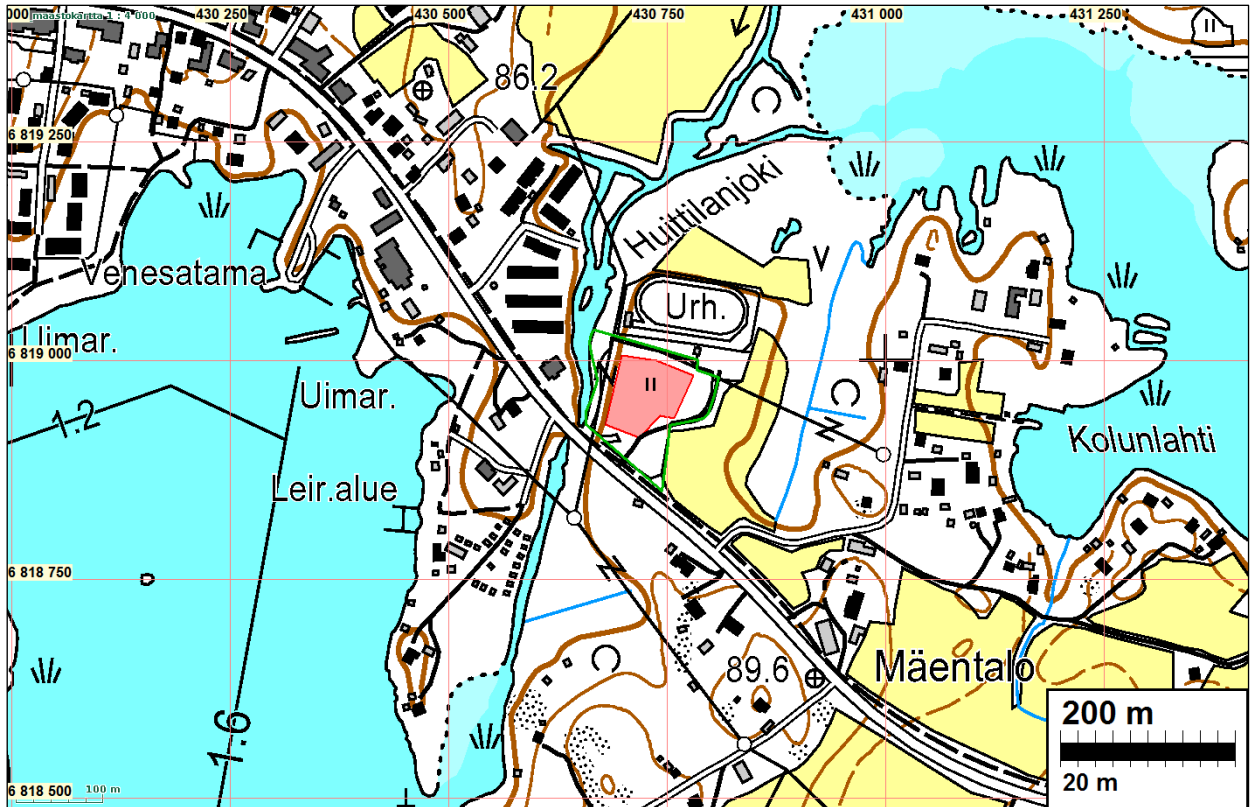
Perustiedot

- Alue:** Sysmän kirkosta 1,52 km itään. Hutilajoen ja Sysmä-Vääksyntie välisellä alueella, kunnan urheilukentän etelä-lounaispuolella, noin yhden hehtaarin kokoinen ala. Sikalan muinaisjäännöksen alue (mjtunnus:1000007847).
- Tarkoitus:** Selvittää koekaivauksella mahdollisen muinaisjäännöksen, historiallisen kyläpaikan ja rautakautisen löytöpaikan luonnetta, laajuutta ja säilyneisyyttä.
- Työaika:** Kenttätyöaika: 3.9. – 6.9.2013
- Kustantaja:** Sysmän kunta. Sysmän rannikkoalueen ja miljöön kehittämissuunnitelma EAKR – hanke.
- Aiemmat tutkimukset:** Katja Vuoristo, Riku Mönkkönen ja Jonina Jansson 2006 tarkastus, Jussila & Poutiainen 2009 inventointi.
- Tekijät:** Mikroliitti Oy; Hannu Poutiainen ja Jasse Tiilikkala
- Tulokset:** Alueella havaittiin osittain säilyneitä jäännöksiä historiallisen ajan asutuksesta ja toiminnasta. Paikalla on ainakin osittain säilynyt kiinteä muinaisjäännös – hist. ajan kylätontti. Lisäksi saatiin viitteitä mahdollisesta rautakautisesta asutuksesta/toiminnasta alueella.



Tutkimusalue on mustan ympyrän sisällä.

Selityksiä: Koordinaatit, kartat ja ilmakuvaotteet ovat ETRS-TM35FIN koordinaatistossa (Euref). Kartta ja ilmakuvapohjat Maanmittauslaitoksen maastotietokannasta kesällä 2013 ellei toisin mainittu. Valokuvia ei ole talletettu mihinkään viralliseen arkistoon eikä niillä ole mitään kokoelmatunnusta. Valokuvat digitaalisia. Valokuvat ovat tallessa Mikroliitti Oy:n serverillä. Kuvaajat: Hannu Poutiainen ja Jaspe Tiilikkala. **Löydöille ei raporttia tehtäessä ole hankittu Kansallismuseon kokoelmanumeroa. Se hankitaan alkutalvella v. 2014.**



Tutkimusalue on rajattu vihreällä. Muinaisjäännösalueen rajausta on merkitty punaisella. Muinaisjäännösrajaus muinaisjäännösrekisterin mukaan.

Tutkimus

Lähtötiedot

Sysmän rannikkoalueen ja miljöön kehittämissuunnitelma EAKR – hanke tilasi Sysmän kunnan alueella sijaitsevan Sikala (mjtunnus:1000007847) muinaisjäännöksen tutkimuksen Mikroliitti Oy:ltä. Historiallisen kartta-aineiston perusteella paikalla tai sen läheisyydessä on ollut historiallisen ajan asuinpaikka Huitulan (Ätamo, Otamoby) kylä. Paikalla on myös mahdollisesti rautakautinen asuinpaikka. Paikallinen harrastaja-ärkeologi on löytänyt metallinilmaisimella Sikalan niityltä pronssisen kaularenkaan katkelman (KM 35949) vuonna 2006. Löydön johdosta Katja Vuoristo, Riku Mönkkönen ja Jonina Jansson tekivät paikalle tarkastuskäynnin. Vuonna 2009 muinaisjäännösalueella inventoivat Hannu Poutiainen ja Timo Jussila Sysmän keskustaajaman osayleiskaava-alueen muinaisjäännösinventoinnissa. Näiden tutkimusten ja havaintojen perusteella kohde on määritelty mahdolliseksi rautakautiseksi ja historiallisen ajan asuinpaikaksi. Tarkastusten ja inventointien puitteissa ei ole kuitenkaan ollut mahdollista määrittellä mahdollisen asuinpaikan säilyneisyyttä tai sen laajuutta.

Koekaivauksilla haluttiin selvittää mahdollisen muinaisjäännöksen laajuutta, säilyneisyyttä, sekä ajoitusta. Tutkimus palvelee tulevan maankäytönsuunnittelun ja taajaman kehittämistyön tarpeita.

Museovirasto myönsi tutkimusluvan 16.7.2013 (MV/108/05.04.01.02/2013) Mikrolitti Oy:lle Sikan muinaisjäännösalueella tehtäville koekaivaukselle. Hannu Poutiainen ja Jasse Tiilikkala tekivät koekaivaukset 3.9. – 6.9.2013, tutkimuksen kannalta hyvissä olosuhteissa.

Koekaivaus

Kylätontin alue oli kenttätyön ajankohtana täysin peitteinen aluskasvillisuuden ollessa paikoin korkea ja paikoin matalahkoa. Alue tutkittiin kolmen pitkän työpäivän aikana kahden työntekijän voimin. Menetelminä käytettiin koekuopitusta, tiheää maanäytekairausa sekä metallinilmaisinsentää. Koekuopat kaivettiin joko lapiolla jolloin maa-aines seulottiin, tai lastalla, jolloin kaivettua maa-ainesta ei seulottu. Koekuopat olivat kooltaan noin 30 x 30 cm, joita tarvittaessa laajennettiin suuremmiksi. Alueelle kaivettiin yhteensä 48 koekuoppaa. Maanäytekairauksia tehtiin saman verran. Kairauksilla etsittiin kiveyksiä ja muita mahdollisia maanalaisia rakenteita, sekä kulttuurikerroksia. Kairanäytteitä verrattiin ja tulkittiin suhteessa koekuoppahavaintoihin. Selvien kulttuurikerrosten ja/tai rakenteiden/kiveysten osuessa kohdalle kuoppia ei kaivettu enää syvemmälle.

Metallinilmaisinsentillä pyrittiin löytämään metalliesineitä paitsi maanpinnalta myös syvemmästä maaperästä. Silmänvaraisella havainnoinnilla etsittiin mahdollisia maanpinnan yläpuolella olevia muinaisjäännöksiä kuten röykkiöitä ja kuppikiviä. Alueelta vuonna 2006 kaularenkaan katkelman löytäneeltä henkilöltä tiedusteltiin esineen tarkempaa löytöpaikkaa, jota hän ei kuitenkaan pystynyt palauttamaan mieleensä. Hän kuitenkin muisti löytäneensä alueelta ruotsalaisen 1600-luvun kuparirahan.

Koekuoppahavainnot ja muut tutkimuksessa tehdyt havainnot dokumentoitiin mittausdokumentoin, sekä osin valokuvin. Paikannusmittaukset tehtiin DGPS-laitteella. Kaikki ns. löydöt otettiin talteen alustavaa tarkastelua varten.

Havainnot

Maakerrokset todettiin sekoittuneiksi - ainakin pintaosistaan - käytännössä koko alueella. Pintakerrosten sekoittuminen on tapahtunut pääosin sinä aikana, kun alue on ollut peltona kylätontin autioitumisen jälkeen, ts. suhteellisen myöhäisenä historiallisena aikana. Mahdolliset rautakautiset rakenteet ja/tai kulttuurikerrokset ovat sekoittuneet jo aiemmin, historiallisen ajan asutuksen ja sen toiminnan vaikutuksesta.

Alkuperäinen kivennäismaa-aines alueella koostuu hiekka- ja hiesumoreenista sekä savesta ja hiesusta vastaten geologista historiaa ja nykyistä topografiaa. Ihmisen toiminnan vaikutuksesta maakerrokseen on sekoittunut humusta ja nokea sekä esineiden ja rakennusjätteiden kappaleita. Nykyisin pusikoitunut alue on entistä pihamaata sekä peltoa/niittyä.

Tutkimusalueella todettiin useassa kohtaa kiveystä ja kulttuurikerrosta. Ominaispiirteidensä ja löytöjensä perusteella (palanutta savea/savitiivistettä, tiilenkappaleita, kirkasta ja vihreää ikkunalasiasia, fajanssia, punasavikeramiikkaa, suhteellisen hyvin säilyneitä eläinten luita) kyseessä ovat rakennusten/rakennuksen perustusten jäännökset, rakennusten purkujätteet ja historiallisen ajan käyttöesineistön kappaleet.

Kenttätyössä kerättyjä löytöjä ja tehtyjä havaintoja tulkittaessa on otettava huomioon, että alueella on useita kivikkoisia ja maansisäistä kiveä sisältäviä kumpareita, minkä takia selvien rakenteellisten kivien ja kiveysten varma toteaminen on ongelmallista koekuopista, vaikka kiviin liittyisi kulttuurikerrosta ja löytöjäkin. Alue on lisäksi luontaisestikin kivistä. Vaikka koekuopista on varsinkin palanutta savea (monesti rakenteiden indikaattori) laajalta alueelta, sen ei tarvitse merkitä, että näin laajalla alueella on säilynyt kulttuurikerrosta ja/tai rakenteita. Alueen maaperää on muokattu parinkymmenen senttimetrin syvyyteen, missä yhteydessä ylimmät mahdolliset rakenteet ja kulttuurikerrokset ovat tuhoutuneet ja niissä ollut aines – kuten savitiiviste – on levinnyt ympäriinsä laajemmallekin alueelle.

Suuri osa löydöistä on myöhäiseltä historialliselta ajalta ja tuskin 1800-lukua vanhempaa perua. Löydöt koostuvat valtaosin tiilenkappaleista sekä erityisesti palaneesta savesta, josta osa näyttää olevan savitiivistettä. Palanutta savea on suhteellisen laajalta alueelta, lähes kaikista koekuopista. Palamattomia eläinluita on jonkin verran. Samoin on myös rautakuonaa, jota kuitenkin esiintyy alueellisesti ja koekuopittain tarkasteltuna selvästi keskittyneesti, etenkin alueen lounaisosassa lähellä jokirantaa.

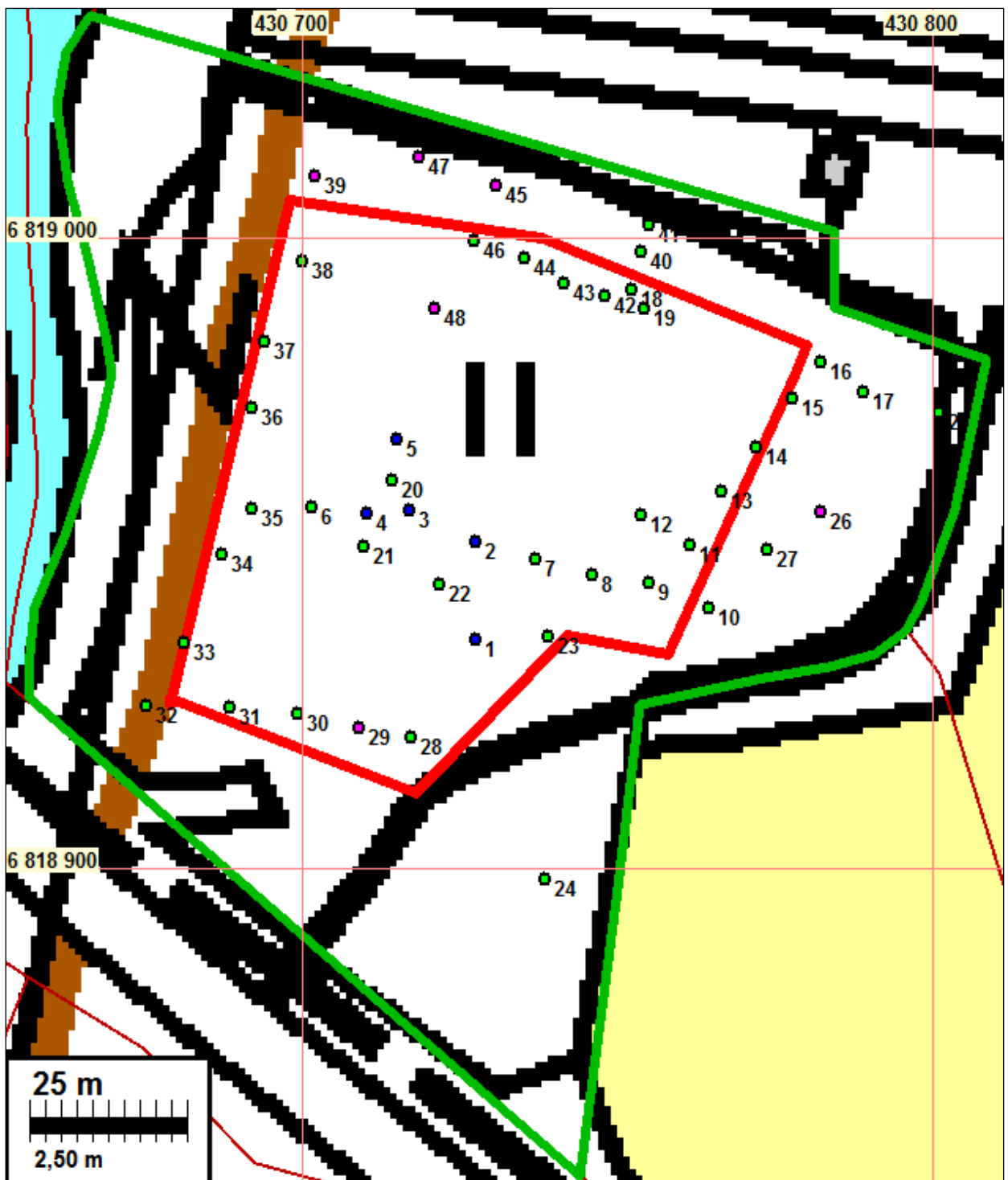
Mainitut löydöt ja kiveykset osoittavat paikalla olleen rakennuksia suhteellisen myöhäisellä historiallisella ajalla, mutta tarkempaa ajoitusta kerättyjen löytöjen perusteella ei voi antaa. Muita löytölajeja tai materiaaleja esiintyy selvästi vähemmän ja osittain vain satunnaisesti. Niistä arkeologisesti kiinnostavimpia ovat ohuet, vihreät ikkunalasin kappaleet, liitupiipun kappale, kvartsi-iskos, piikivi-iskokset/kappaleet ja rautakaudentyypin keramiikka.

Yhdessä muiden löytöjen ja havaintojen kanssa ohut vihreä ikkunalasi kertoo kyseisellä paikalla sijainneen rakennuksen/rakennuksia, joista voi olla säilyneenä maansisäisiä rakenteita ja muita löytöjä. Rautakaudentyypin keramiikan sirut (4 kpl koekuopasta nro 19) yhdessä aiemmin löytyneen kaularenkaan katkelman kanssa viittaavat rautakautiseen asutukseen ja/toimintaan paikalla.

Alueen maankäyttöhistoriasta ja myöhäisen historiallisen ajan ihmistoiminnan maa-ainesta sekoittaneesta vaikutuksesta huolimatta paikoitellen näyttää säilyneen kulttuurikerroksia ja kiveyksiä, jotka saattavat olla 1800-lukua vanhempia. Myös arkeologisesti kiinnostavimmat löydöt ovat peräisin kyseisistä kiveyksistä ja kulttuurikerroksista. Paikalta on myös yksi matala kivi-röykkiö (koekuoppien nro 18 ja 19 vierestä, niiden koillispuolelta) maakiven vierestä. Röykkiö vaikuttaa rakenteensa ja sijaintinsa perusteella pellonraivauksen tms. toiminnan yhteydessä kootulta, mutta toisaalta sen vieressä todettiin myös kulttuurikerrosta, mahdollista maansisäistä kiveystä sekä rautakaudentyypin keramiikan siruja.

Mahdollisia rakenteita/kiveyksiä ja kulttuurikerrosta tavattiin kaikkiaan 6 koekuopassa sekä kulttuurikerrosta 8 koekuopassa. Koekuoppa 1: Mahdollinen kiveys, kulttuurikerros, historiallisen ajan löytöjä. Koekuoppa 2: Kivi koko kuopan alalla, historiallisen ajan löydöt kiven päältä, kulttuurikerros. Koekuopat 3-5, 18: Kulttuurikerros. Koekuoppa 19: Kulttuurikerros, mahdollinen kiveys, palanutta savea/savitiivistettä, rautakaudentyypin keramiikkaa. Koekuoppa 21: Kulttuurikerros. Koekuopat 22–23, 34: Kulttuurikerros ja mahdollista kiveystä. Koekuoppa 40: Kulttuurikerros.

Koekuopat



Tutkimusalue on rajattu vihreällä. Punaisella muinaisjäännösalueen rajausta muinaisjäännösrekisterin mukaan. Koekuopat on merkitty numeroin, löydöttömät sinipunaisella, löydölliset koekuopat on merkitty vihreällä. **Koekuopat, joissa havaittiin kulttuurikerrosta on merkitty sinisellä.**



Tutkimusalue on rajattu vihreällä. Punaisella muinaisjäännösalueen rajausta muinaisjäännösrekisterin mukaan. Koekuopat on merkitty numeroin, löydöttömät valkoisella, löydölliset koekuopat on merkitty vihreällä. Koekuoppien löydöt ovat pääasiassa historiallisen ajan löytöjä kuten; palanutta savea, vihreää lasia, tiiltä. Koekuopassa 19 löyteinä rautakauden keramiikkaa. Vanha tielinja on merkitty vaaleanpunaisella.

Koekuoppaluettelo

Nro	N	E	Z	Koko cm	Syv cm	Huomiot
1	6818936,3	430727,4	81.78	50x40	28	Halkaisijaltaan noin 20 cm kiviä 6 kpl, mahdollinen kiveys. Kulttuurikerros: humus, hiili, kivennäismaa
2	6818951,8	430727,5	81.87	50x30	27	Kivi koko kuopan alalla, löydöt kiven päältä. Kulttuurikerros: humus, hiili, kivennäismaa
3	6818956,6	430717,1	80.90	32x30	49	Kulttuurikerros: humus, hiili, kivennäismaa 40 cm, hiesu 9 cm
4	6818956,3	430710,2	80.83	30x25	36	Kulttuurikerros: humus, hiili, kivennäismaa, hiesu 6 cm
5	6818967,9	430715,1	81.27	70x50	37	Kulttuurikerros: humus, hiili, kivennäismaa
6	6818957,4	430701,4	80.56	25x25	34	Muokkauskerros 20 cm, hiesu 14 cm
7	6818949,1	430737,1	82.08	30x30	29	Tumma muokkauskerros 24 cm,

						hiesu 5 cm, alla 2 kiveä
8	6818946,5	430746,0	81.76	30x30	45	Tumma muokkauskerros 40 cm, hiesu 5 cm
9	6818945,1	430755,0	82.19	25x25	31	Tumma muokkauskerros 22 cm, hiesu 9 cm
10	6818941,2	430764,4	81.94	30x30	32	Tumma muokkauskerros 25 cm, hiesu 7 cm
11	6818951,1	430761,4	81.85	30x32	32	Tumma muokkauskerros 22 cm, hiesu 10 cm
12	6818956,0	430753,8	81.69	30x29	30	Tumma muokkauskerros 24 cm, hiesu 6 cm
13	6818959,7	430766,4	82.14	33x33	26	Tumma muokkauskerros 18 cm, hiesu 8 cm
14	6818966,8	430772,0	82.73	28x28	29	Tumma muokkauskerros 29 cm, palamaton luu
15	6818974,6	430777,8	82.14	27x28	36	Tumma muokkauskerros 30 cm, siinä pieniä kiviä, alla harmaa hiesu 6 cm
16	6818980,3	430782,2	82.39	30x30	36	Muokkauskerros 28 cm, hiesu 8 cm
17	6818975,4	430789,0	82.03	33x30	26	Muokkauskerros 23 cm, hiesu 3 cm
18	6818991,7	430752,2	81.67	50x50	40	Tummanruskea kerros (yläosa muokkauskerrosta), jossa tiiltä ja hiiltä. Iso kivi, jonka alla kulttuurikerrosta: kivennäismaa, humus, hiili
19	6818988,7	430754,2	81.59	65x35	35	Tumma kerros 30 cm, sen alta kiviä, rapautunutta kiviainesta, hiiltä ja nokea – selvä kulttuurikerros ja mahdollinen kiveys, ei kaivettu pohjaan. Löytöinä rautakaudentyypin keramiikkaa, palanutta savea, piikivi-iskos, palanutta savea, palamattomia eläinluita
20	6818961,5	430714,2	80.97	40x40	37	Tummanruskea kerros 35 cm, 4 kiveä, 3 pientä, 1 isompi, hiesu 2 cm
21	6818951,0	430709,8	80.73	37x35	39	Tummanruskea kerros 35 cm, seassa tiiltä, hiiltä ja palanutta savea, hiesu 4 cm
22	6818944,9	430721,9	81.41	58x50	40	Tummanruskea kerros 40 cm, seassa tiiltä, hiiltä ja palanutta savea, kerros jatkuu 2 ison kiven alle
23	6818936,8	430739,0	82.08	35x35	28	Tumma kerros 28 cm, jossa humusta, kivennäismaata, hiiltä, nokea, rapautuneita kiviä koko kuopan alalla
24	6818898,3	430738,4	82.474	25x27	26	Muokkauskerros 23 cm, hiesu 3 cm

25	6818972,4	430801,0	83.410	27x26	35	Soransekainen sekoittunut kerros 15 cm, sitten pieniä kiviä 20 cm
26	6818956,4	430782,1	82.042	30x25	30	Muokkauskerros 27 cm, hiesu 3 cm
27	6818950,5	430773,8	81.867	35x27	25	Muokkauskerros 16 cm, hiesu 9 cm
28	6818920,9	430717,4	81.105	32x28	36	Muokkauskerros 28 cm, hiesu 8 cm
29	6818922,2	430708,9	80.785	30x27	30	Muokkauskerros 26 cm, hiesu 4 cm
30	6818924,4	430699,1	80.883	28x26	27	Muokkauskerros 22 cm, hiesu 5 cm
31	6818925,5	430688,6	80.362	32x28	29	Muokkauskerros 19 cm, hiesu 10 cm
32	6818925,8	430675,2	80.423	25x25	35	Soraa, pieniä kiviä 35 cm
33	6818935,7	430681,1	80.156	30x29	27	Muokkauskerros 23 cm, savea 4 cm
34	6818949,6	430687,3	80.171	26x25	29	Tumma kerros, jossa alkaa 15 cm syvyydellä nyrkinkokoisista kivistä kiveys, runsaasti palanutta savea
35	6818957,1	430691,9	80.520	26x25	22	Muokkauskerros 15 cm, savi 7 cm
36	6818973,0	430691,9	80.390	32x26	28	Muokkauskerros 15 cm, savi 11 cm, muokkauskerroksen ja saveen rajalla hiilenpaloja
37	6818983,5	430694,0	80.554	26x25	23	Muokkauskerros 20 cm, hiesu 3 cm
38	6818996,3	430700,0	80.572	26x25	42	Muokkauskerros 39 cm, hiesu 3 cm
39	6819009,9	430702,0	80.659	30x30	30	Muokkauskerros 24 cm, hiesu 6 cm
40	6818997,8	430753,6	81.898	52x36	28	Muokkauskerros 22 cm, sen alapuolelta kulttuurikerros, jossa sekaisin kivennäismaata, humusta, tiiltä, hiiltä – ei kaivettu pohjaan
41	6819002,0	430755,0	81.618	35x35	25	Sekoittunutta multaa ja savea, resenti kerros
42	6818990,7	430748,0	81.840	43x36	32	Tumma muokkauskerros, jossa kiviä
43	6818992,9	430741,4	81.467	45x38	27	Tumma muokkauskerros, pohjalla hiesu ja yksi kivi
44	6818996,8	430735,2	81.426	45x43	35	Muokkauskerros 25 cm, hiesu 10 cm
45	6819008,1	430730,8	81.319	40x40	29	Ajettu hiekka 28 cm, hiesu 1 cm
46	6818999,6	430727,3	81.275	44x42	39	Muokkauskerros 35 cm, hiesu 4 cm
47	6819012,8	430718,4	81.151	30x30	37	Sekoittunut kerros, resenti metalliputki
48	6818988,8	430720,9	81.234	45x36	38	Muokkauskerros 32 cm, hiesu 6 cm



Koekuoppa 1.



Palamaton luu koekuopassa 14.

Kulttuurikerros jatkuu kiven alle
koekuopassa numero 18.

Koekuoppa 19

Löytöjä koekuopasta 19:

Palamattomia luita, palanutta savea,
kuonaa, piikivi-iskos ja keramiikkaa

Rautakaudentyypin keramiikkaa

Tulos

Löydöt, kiveykset ja kulttuurikerros osoittavat, että alueella on paikoitellen säilynyt jäännöksiä historiallisen ajan asutuksesta ja toiminnasta. Jäännökset sijoittuvat ainakin osittain samalle alueelle, jolle on 1700-luvun karttojen perusteella paikannettu Ätamon historiallinen kylä, joka vaikuttaa siirtyneen 1800-l alkupuolella kauemmaksi kaakkoon. Lisäksi tontilta saatiin viitteitä myös rautakautisesta asutuksesta ja/toiminnasta paikalla. Koko tutkimusalue on katsottava muinaisjäännökseksi vaikkakin kulttuurikerroshavainnot ovat katkelmallisia - alueella on ilmeisesti paikoin säilyneempää paikoin vähemmän säilynyttä kulttuurikerrosta tai vähemmän ”käytettyä” maastoa.

11.10.2013

Hannu Poutiainen

Lähteet

Arkistolähteet ja raportit

Sysmä. Keskustaajaman osayleiskaava-alueen muinaisjäännösinventointi 2009. Hannus Poutiainen ja Timo Jussila.

Sysmä pitäjänkartta 3121 06 la. 1847. Maanmittaushallituksen historiallinen kartta-arkisto/pitäjänkartasto. kansallisarkisto.

Timo Alanen & Saulo Kepsu (toim.) 1989: Kuninkaan kartasto Suomesta 1776–1805. *Suomalaisen Kirjallisuuden Seuran toimituksia* 505.

Vanhoja karttoja



Ote 1700-luvun yleiskartasta. Tutkimusalue on merkitty kartalle vihreällä.



Ote ns. kuninkaan kartastosta. (1776–1805). Kartalle on merkitty Huitula By tutkimusalueen kohdalla olevan kylän länsipuolelle. Talot korostettu päälle punaisella.



Ote pitäjänkartasta vuodelta 1847. Tutkimusalueen kohdalla jokivarressa ei ole kylätonttia – se on siirtynyt kaakkoon.

Kuvia



Kivinen kumpare tutkimusalueen keskivaiheilla, koekuopan 1 paikkeilla.



Koekuoppa 19 kiviröykkiön ja isohkon maakiven vieressä.



Matala kiviröykkiö isohkon maakiven vieressä tutkimusalueen itäosassa.

Muinisjäännöstiedot

SYSMÄ SIKALA

Mjtunnus: 1000007847

Laji: Kiinteä muinajäännös
Mj.tyyppi: Asuinpaikat
Ajoitus: Rautakautinen/historiallinen

Koordin: N: 6818 959 E: 430 718 Z: 81
X: 6821 820 Y: 3430 860

Tutkijat: Katja Vuoristo, Riku Mönkkönen ja Jonina Jansson 2006 tarkastus, Hannu Poutiainen 2009 inventointi.

Sijainti: Paikka sijaitsee Sysmän kirkosta 1,52 km itään.

Huomiot: Muinaisjäännösrekisteri: Mahdollinen asuinpaikka sijaitsee Sysmän keskustan kaakkoispuolella Ala-vehkajärvestä Majutveteen laskevan Huitilanjoen itärannalla. Paikka on länteen laskevaa kivikkoista niittyä, jossa muinaisjäännös on saattanut säilyä melko hyvin. Paikan sijainti ja topografia vastaa seudun muita rautakautisia asuinpaikkoja tai kalmistoja. Samalta niityltä on todennäköisesti löytynyt muitakin esineitä tarkastuksen aiheuttaneen kaularenkaan katkelman (KM 35949) lisäksi. Paikan läheisyydessä on sijainnut Jokiotien rautakautinen kalmisto.

Paikan raja-alue on epäselvä. Paikka tarkastettiin vuonna 2009, mutta koekuoppia ei peitteisessä maastossa tehty. 1700-luvun yleiskartoissa tälle paikalle on merkitty (Åtamon eli) Huitulan kylä. Kyseessä lienee ainakin osaksi historiallisen ajan talonpaikka tai kylätontti.

Poutiainen & Tiilikkala 2013:

Kylätontin alueella tehdyissä koekaivauksissa havaittiin osittain säilyneitä jäännöksiä historiallisen ajan asutuksesta ja toiminnasta. Paikalla on ainakin osittain säilynyt kiinteä muinaisjäännös. Lisäksi saatiin viitteitä mahdollisesta rautakautisesta asutuksesta/toiminnasta paikalla.

Paikalla ollut kylätontti on v. 1847 kartan mukaan arvioituna siirtynyt 1800-l alun kuluessa pois tältä paikalta – jolloin vanha tonttima on autioitunut. On oletettava että paikalla on asuttu rautakauden lopulta (?) 1800-l alkuun.