

Feb. 16. 4. 1964

M

P55010016 (0018)

Turun kaupungin (ent. Maarian) Kaerlan Mullin rautakautisen kalmistoalueen tarkastus 24. 4 ja 10. 12 1963. Ks. allekirjoittaneen tekemää tarkastuskertomusta vuodelta 1962 top. arkissa. Ks. myöskin A.M. Tallgrenin kaivauskertomuksia vuosilta 1910 ja 1913 sekä Maarian pitäjän inventointikertomusta vuodelta 1961, s. 42. Tarkastusalue sijaitsee 2400 m Turun tuomio-kirkkosillasta suoraan pohjoiseen, Ruskolle menevästä maantiestä n. 250 m länteen. Kertomukseen kuuluu 3 karttaliitettä sekä 1 valokuva-kuvaliite.

Tarkastusmatkojen aiheena oli Turun kaupungin uusi katusuunnitelma, Mullintie, joka ohitti hyvin läheltä kahta rautakautista kalmistoa. Niistä toinen on merkitty karttaan 1 numerolla 2. Siitä on laadittu selostus jo vuoden 1962 tarkastusmatkan perusteella. Käydessäni tutustumassa ko. tielinjaan keväällä 1963 totesin katusuunnitelman laaditun kulkevaksi siten, että raunion 2 itäreunan kiveys olisi jäänyt katulinjan alle. Karttaliitteestä nro 2 selviää katulinjan ensimmäinen vaihtoehto. Turun kaupungin kiinteistötoimisto suostui kuitenkin siirtämään katulinjaa 5.5 m itään, kalmistosta pois päin, ja sen ansiosta muinaisjäännös jäi suhteellisen ehjänä kadun sivuun. Käydessäni paikalla 10. 12 1963, jolloin katulinja oli jo raivattu auki, totesin kalmiston puoleisessa leikkauksessa ohuen nokiviirun. Käsitökseni mukaan linja oli leikannut vähäisen osan kalmiston lievetä. Kuten edellä jo on mainittu, on alueella suoritettu jo entuudestaan rautakautisen polttokalmiston kaivauksia. Ne sijaitsevat kalmiston nro 2 koillispuolella, alueella, jonka kautta Mullintie on johdettu kulkevaksi. Tämä kalmiston nro 2 koillispuolella kohoaa rinne on kuitenkin jo siinä määrin raivattu puutarha- ym. töiden yhteydessä, että siinä ei näyttänyt olevan koskemattonta kalmistoa jäljel-

lä. Entisen "muonamiesrivin" edessä olevasta kiveyksestä löysin rautaveitsen, KM 16248.

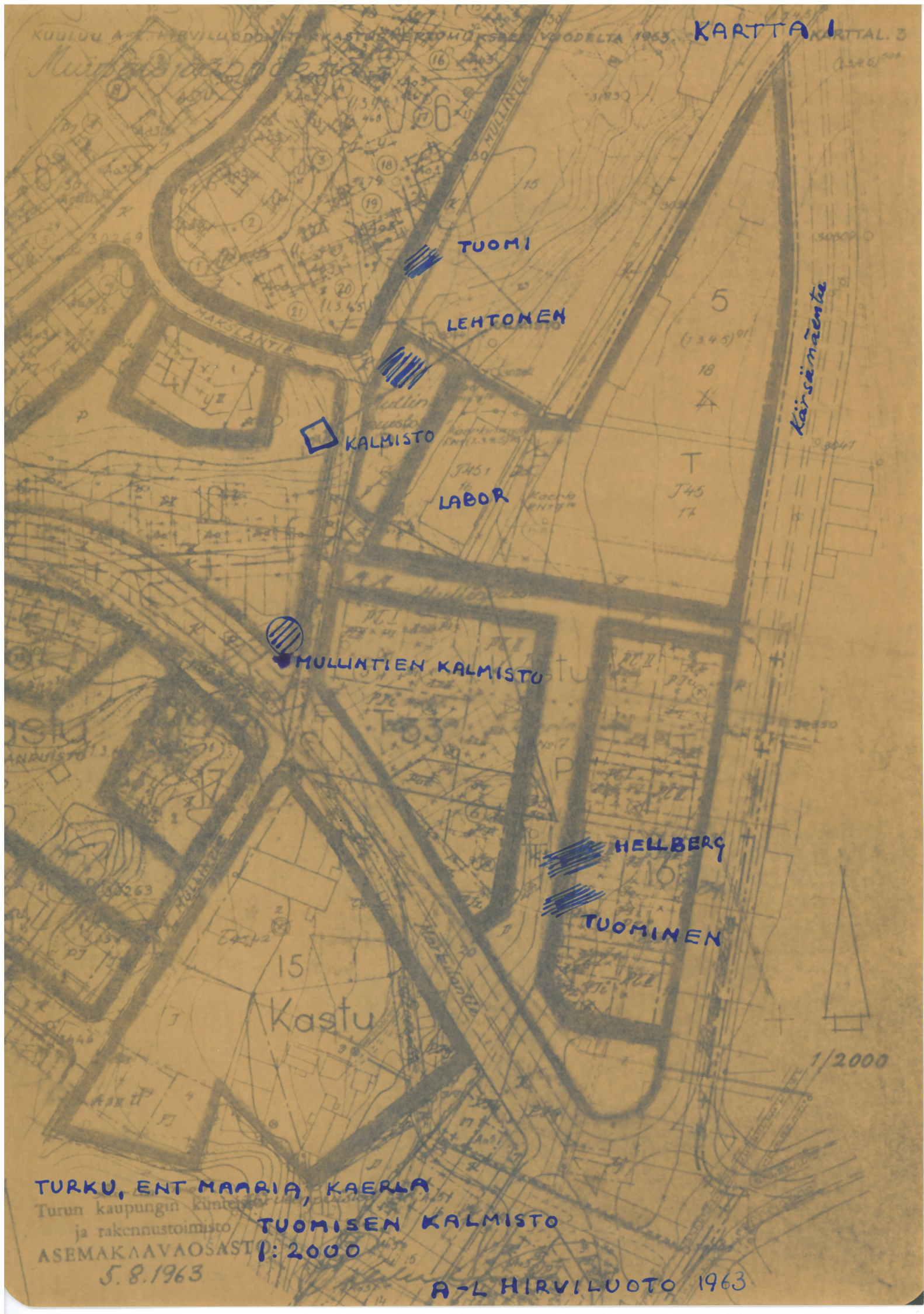
Turun kaupungin Kiinteistötoimiston kanssa on neuvoteltu mahdollisuudesta merkitä kalmisto nro 2 erikoisalueena asemakaavaan. Karttaliitteestä 3 selviää, miten tämä kalmisto on suunniteltu huomioitavaksi kaavassa. Todennäköisesti oheista ehdotusta tullaan täydentämään siten, että erikoisalueeseen liitetään myös kalmiston takana kohoava kivikko, pirunpelloksi kutsuttu luonnonmuodostuma, jollainen on hyvin tyypillinen Turun seudun maisemalle.

Tarkastaessani kesällä 1963 Mullintien katusuunnitelmaa tein koekaiivauksia myös Mullintien ja Markkulantien risteykseen (ks. karttaa 1), jossa oli rautakautiselta haudalta vaikuttava kumpare. Tarkistus oli kuitenkin tulokseton, ja sen takia tarkemmasta tutkimuksesta luovuttiin. Kun kävin tällä katutyömaalla 10. 12 1963, totesin avatun katulinjan leikkauksesta, että epäilemässäni kumpareessa oli sittenkin jotain rautakautista. Rakennustöiden yhteydessä raunion itäreunasta oli poistettu jonkin verran kiveystä ja maata, kuitenkin vain sen verran, että suurin osa latomuksesta oli vielä jäljellä. Leikkauksessa näkyi mustaa nokimaata, palanutta kiveystä sekä keramiikkaa, joka oli jäänyt reunaan kiinni. Kiveys oli ladottu kahden suuren maa-kiven väliin. Sen halkaisija oli 6 m. Raunio sijainti selviää karttaliitteestä 1, johon se on merkitty numerolla 1. Muinaisjäännös tulee jäämään tielinjan alle, mutta sen raivaaminen ei ole ollut ajankohtainen vielä kuluneena talvena. Raunio on toistaiseksi rauhoitettu. Siitä on ilmoitettu työmaan vastaavalle, rakennusmestari Leinolle sekä Turun kaupungin Kiinteistötoimistolle, Raunio on tutkittava kesällä 1964.

Helsingissä 15. 4 1964


Anna - Liisa Hirviluoto
Anna-Liisa Hirviluoto

Muutokset vuodelta 1963



TUOMI

LEHTONEN

 KALMISTO

LABOR

 MULUNTIE KALMISTO

HELLBERG

TUOMINEN

Kastu

TURKU, ENT. MAARIA, KAERLA

Turun kaupungin kunnossuunnitelma ja rakennustoimisto

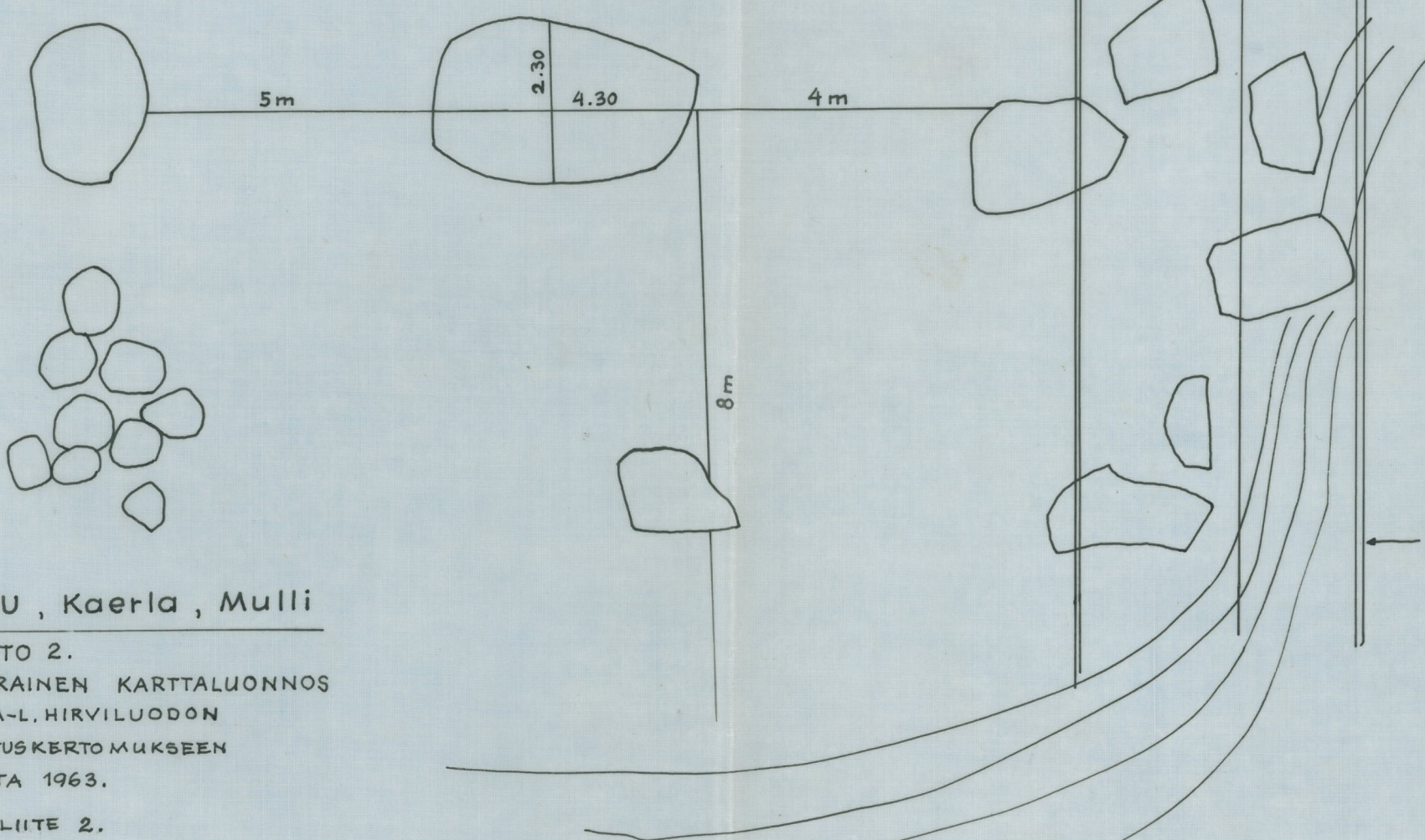

TUOMISEN KALMISTO

ASEMAKAAVAOSASTO 1:2000

5.8.1963

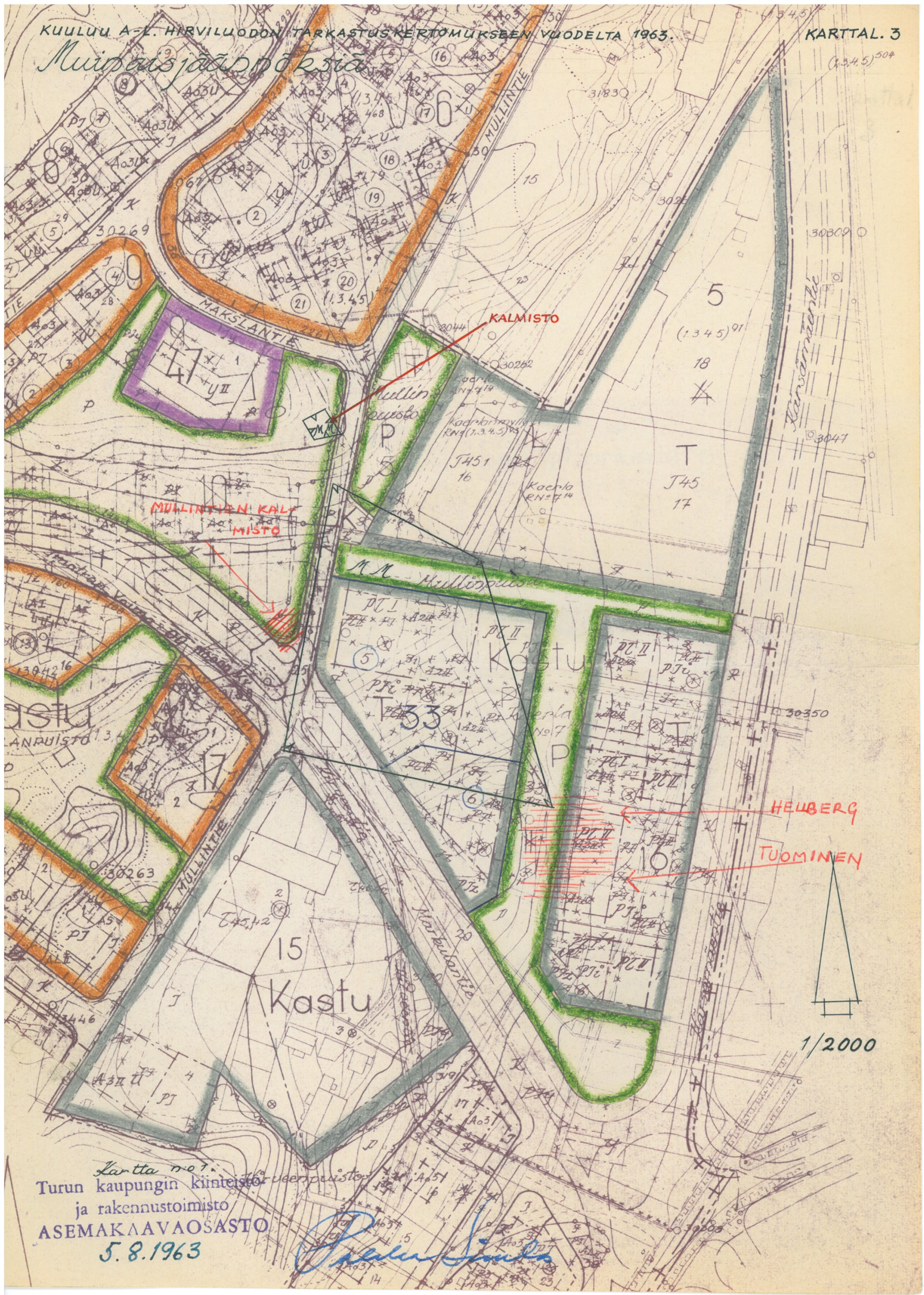
A-L HIRVILUOTO 1963

↑ PIRUNPELTO



TURKU , Kaerla , Mulli
KALMISTO 2.
KÄSIVARAINEN KARTTALUONNOS
LIITTYÄ A-L.HIRVILUODON
TARKASTUSKERTOMUKSEEN
VUODELTA 1963.
KARTTALIITE 2.

Muinaisjäänpöytä



MULLINTIEN KALMISTO

KALMISTO

HEUBERG

TUOMINEN

1/2000

Kartta n:o 7.
 Turun kaupungin kiinteistö-
 ja rakennustoimisto
 ASEMAKAAVAOSASTO
 5. 8. 1963

Paula Sainio

Juuren kaupungin (entistä Massaa), Kaarla, Mulli.



27791

Raumio 2

Mullin polttokentän kalmisto kuvan suunnassa laidassa. Punainen katkoviiva = ensi talvena rakennettavan Mullintien länsilaita. Kuvan oikeassa laidassa on Mullin entinen "muonamiessivi".



27792

Raumio 2

Kalmisto kuvattuna idästä. Katkoviiva = Mullintien länsilaita (linjan vaihtoehto).



27793

Raumio 2

Kalmisto kuvattuna itäkoillisesta. Keskustas hallitsee iso maakivi. Suunnillella olevan Mullintien länsireuna on katkoviivan kohdalla.

Valok. A.-L. Hirviluoto
kevällä 1963.



27794

Markkulantien länsilaitaa. Leikkauksessa
on näkyvissä vahva mokiinmaa, löydöistä
pätellen historiallista kensostunmaa. Taustalla
häämöttää Tuusulan tuomiokirkon torni.