

Tarkastuskertomus

**VIROLAHTI [1000014201] KARPANKANGAS**

Tarkastajat: Teemu Mökkönen  
 pvm: 8.6. 2013

Laji: asuinpaikka  
 Muinaisjäännöstyyppi: asumuspainanteet  
 Lukumäärä: 1  
 Ajoitus: kivikautinen  
 Ajoitustarkenne: Asuinpaikan länsiosassa Mattilankujan päässä tyypillistä kampakeramiikkaa (20 m mpy), läntisempi alue nuorempi (terassi 16,5 m mpy)

Koordinaatit (muinaisjäännösrekisteristä):

P: 6719605 I: 543089  
 P (YKJ): 6722426 I (YKJ): 3543276  
 Lat (ETRS89/WGS84): 60,60998560° Lon (ETRS89/WGS84): 27,78705967°  
 Lat (ETRS89/WGS84): 60° 36,5991' Lon (ETRS89/WGS84): 27° 47,2236'  
 Lat (ETRS89/WGS84): 60° 36' 35,9482" Lon (ETRS89/WGS84): 27° 47' 13,4148"  
 Z/m.mpy alin: 16,50 Z/m.mpy ylin: 20,00

Löydöt: KM 39517: 1–2  
 Aiemmat tutkimukset: Vuoristo 2009 inv.  
 Vuoristo 2009 koekaivaus

Kohdekuvaus:

Virolahden Karpankankaan itäinen asumuspainannealue sijaitsee noin 16,5 m mpy korkeudella olevan terassin päällä. Vierailin paikalla 8.6. 2013 Helsingin yliopiston opetuskaivausten ekskursiolla.

Kohteen länsireunassa, Mattilankujalta etelään jatkuvan, kohteelle johtava hiekkatien reunoja oli levennyt puskutraktorilla (20 m mpy). Tien itäreunalle työnnettyissä maakasoissa oli esillä runsaasti tyypillistä kampakeramiikkaa ja kvartsi-iskoksia. Vastaavaa materiaalia on löydetty välittömästi tien itäpuolta vuoden 2009 koekaivauksissa. Löytöjä ei otettu talteen.

Kohteen itäosa, jossa sijaitsee isompia asumuspainanteita alemmalla terassilla, havaittiin kaksi tuulenkaatoa. Asuinpaikan keskellä olevan pienen aviokallion eteläpuolen tuulenkaadosta löydettiin yksi kvartsi-iskos (ei otettu talteen). Aivan itäreunassa kolmihuonesen asumuspainanteen kahden eteläisimmän huoneen väliseinän kohdan tuulenkaadosta löydettiin kaksi palaa naarmupintaista keramiikkaa ja yksi kvartsi-iskos (KM 39517: 1–2). Vastaa keramiikkaa on Virolahden Meskärtystä.

Helsingissä 5.9. 2013



Teemu Mökkönen

Liitteet: Peruskarttaote  
 Yleiskarttaluonnos (2009 koekaivaus)  
 Valokuvat



## VIROLAHTI KARPANKANGAS

Mökkönen 2013

mk 1:10 000

Nuolet osoittavat tarkastuksessa tehdyt havainnot:

- 1) tien reunan rouhaisu puskutraktorilla,
- 2) löytöjä asumuspainanteesta tuulenkaadosta



Asuinpaikan länsireunalla Mattilankujalta jatkuvan metsätien reunalle on työnnetty puskutraktorilla maakasoja joissa runsaasti löytöjä (tyypillistä Kampakeramiikkaa, kvartseja, ei otettu talteen). Kuva kohti koillista. T. Mökkönen 8.6.2013.



Tyypillistä  
kampakeramiikkaa ja  
kvartseja tien reunasta.



Tuulenkaatoa tarkastamassa asuinpaikka-alueen itäreunalla. Kuva K. Nordqvist.



Tuulenkaadon sijainti pitkän ja monihuoneisen asumuspainanteen kahden huonetilan välisellä vallilla. Kuva otettu asumuksen eteläpäästä kohti pohjoista. Kuva K. Nordqvist









**VIROLAHTI KARPANKANGAS**  
**Katja Vuoristo 2009**

Yleiskartta 1  
 Asumuspainanteet ja yleissuunnitelman  
 mukainen tielinja  
 Digit. Hanna Kelola-Mäkeläinen

Mk 1:700

14 m



-  Asumuspainanne
  -  Alue, josta pintapönnittäytöjä
  -  Toisen maailmansodan aikainen täistelukivasto (pönnäri)
  -  Toisen maailmansodan aikainen täistelukivasto (jakkusubasta)
  -  Siirtoalokare
  -  Terassi
  -  Tietuullinen yleissuunnitelman mukainen tielinja
- Tielinjan suojaväli
-  Kiertopiste (KP) / apupiste (AP):
  - KP 1: 21,04 m mpy
  - KP 2: 19,78 m mpy
  - KP 3: 17,49 m mpy
  - KP 4: 18,96 m mpy
  - AP 1: 20,18 m mpy
  - AP 2: 20,26 m mpy
  - AP 3: 20,29 m mpy
  - AP 4: 19,76 m mpy
  - AP 5: 19, 21 m mpy
  - AP 6: 19,43 m mpy
  - AP 7: 17,11 m mpy

