

Mantereenlinna  
Vanajassa.

J. Ailion  
Havaintoja  
Kesällä 1927.

ort. Sausamo SMPA. XL, s. 212 ss.



# Mantereenlinna

## Tanajassa.

J. Nilon havaintoja kesällä 1924.

Mantereenlinna Katunojärven rannalla on muinaislinnana pidetty ja "sen porttivarustukset ovat tähän saakka muinaislinnoissamme tunnetuista kaatuaan Tägdelin-  
simmat ja seivittimet" (Appelgren, Suomen muinaislinnat, s. 55). Poikkeksen "linnalle", sen luonteen tarkemmin tutustuakseni.

Vuori on korkea, <sup>ja kalliainen</sup> itä- eli rannan puolelta jyrkki, vallaan alempra, ja siittä takolta välikä-  
näisyinen. Kaakkois-<sup>(oikeasta)</sup> puolella on porrasmainen nousu, mutta siinä on muuan kalliopotko, jota myöskin voi verrattain helposti nousta ylös. NW-pää samoin kuin koko maanpuole-  
tti WNW-sivu ja suuri osa eteläpuolelta on verrattain loivaa, ja maanpuolella on lisäksi kaksi laajempaa potkoa, joissa juuri nuo mainitut "porttivarustukset" sijaitsevat.

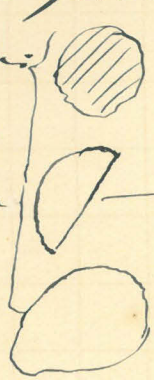
Vuoren päältä on noin kolmensadan metrin pituinen ja n. 100 metrin levyinen alastaan, siis sangen laaja.

NW-päässä, siinä missä kalliota nousta ja missä




on yhä loivaa kuin esim. "porttien"  
 kohdalla, olisi odotettava Vallia,  
 jos vuoreen päälyttäisi olisi tahtoa  
 vallien avulla eristä suojapaikaksi,  
 mutta se on aivan suojaaton myösk.  
 Käykösiä vastaan. Valli alkaa  
 vasta läheisessä rotkossa ikään-  
 kuin ilman tarkoitusta. Se kutsuu  
 jotakin SSW-suuntaan, mutta poh-  
 joisen puoleissa päässä ikään-  
 nähtää NW-suuntaan; linnoitus-  
 vallin olisi odotettava sen suuntaan  
 kääntyvän raunan puolella,  
 turvataksaan <sup>joissakin paikoissa</sup> tätä siivua.

Vallin <sup>haken</sup> tukkeen on huomattavaan  
 1:0 on merkittävä suuri paljous  
 isoja kiviä, jotka sijaitsevat pitkän  
 kivien päällä, ja joiden nostamis-  
 sesta olisi ollut suunnaton  
 vaiva. Lido on kivien välillä  
 usein aukkoja, joissa ei ole mi-  
 tään kiviä. 3:0 Kun kivet ovat  
 toisinaan syrjäyttäneet, olisi edelly-  
 tettäviä, että nämä olisivat asetettu  
 suunnitelman mukaisesti, edelly-  
 tettäviä, että ne ovat ikkunoita  
 asetettuja. Mutta toisinaan on  
 kivien syryä vinossa vallin pituus-  
 suuntaan nähden, esim. näin:



Toisinaan on kiviä taita-  
 nen rivi kalleva ulospäin  
 Tällä tavalla:



Toisinaan on  
 se taas kal-  
 teva vallin pituus suuntaan,



miksi karkki tuutun järjettömästi, jos  
valli olisi ihmisten rakentama puolus-  
tustarkoitusta varten.

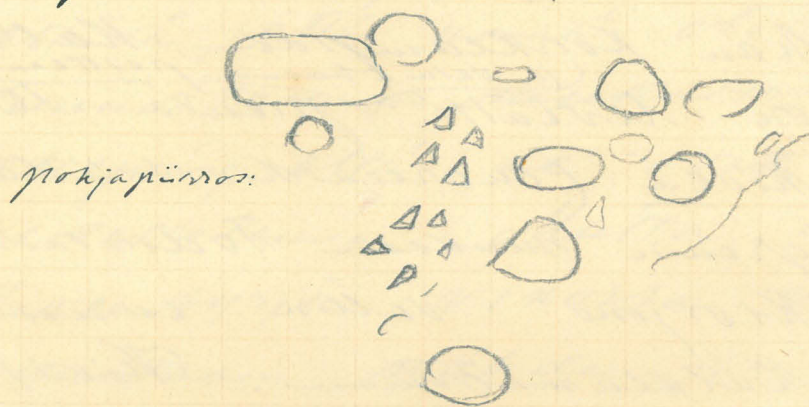
Portiksi eli porttisolaksi kaa-  
sottu laitos (puheenaolevassa joh-  
joitessa vallissa) tuutun luontai-  
selta kivirykelmältä, joka on ka-  
pautunut kallioiden notkoon; siitä  
on kehitetty väkään heitetty kiviä  
sivulle päin (Tien paikkaa ravaat-  
taessa?, ehkä tukkija vedettäessä).  
Jos kivet käsittäisi alkuaan pui-  
sen rinta muurin painokiviksi: (vrt.  
Rapolan linnaan) Tai portin pidi-  
kiviksi, ei kuulisi tarvitun näin  
paljon eikä näin suuria kiviä.  
Lisäksi ei myöskään tämän "port-  
tisolan" rakenteessa ole suunnit-  
telmaa, vaan kivet ovat miten  
milloinkin satun, luonnollaan  
olevat kivet esim. reuna viistosta  
"solan" suunnan suhteen.

Liitte seuraan S. suunnan vä-  
män korkeampaa kalliota, jolla  
on leveä <sup>(ja vain ohuena peitteinä)</sup> pienistä terävikulmaista  
kiveä (moreenikiviloikkareita). Appel-  
grenin mukaan todistaisi tämä "epäselvä  
kivijono" vallin suuntaan olleen  
katkeamattoman. Kivijono ei kos-  
kaan muistuta esim. Laurinkallion  
vallia, ja vaikeata on siltä kä-  
sittää olleen inhimillistä ter-  
voitusta. Senjälkeen alkaa taas  
isoja kiviä; "valli" käännehtii nyt



Väkän järven puolelle. Muuan kivi  
 havaittiin topenneena kahdeksi kap-  
 paleeksi (paikallaan ollen, kuten  
 esim. Hyypion vuorella). Yksi kivi  
 seisoo päällään ja sen alla on pieniä  
 kiviä (seivä jäätikkökivi). Tämän  
 paikka ei näytä mitenkään Stra-  
 tegista silmää, sillä valli ei mene  
 jyrkännestä koki, kuten linnarun  
 pitäisi, vaan päättyy 5-6 m päähän  
 siitä, ollen <sup>lisäksi</sup> katkennut pari  
 kertaa 4-5 m verran.


Eteläisessä kallioiden notkon  
 olevan laajempi kivirykelmä  
 jonka lieuevat muodostukset jää-  
 tikön pohjasta ja osaksi kal-  
 lion pinnasta irtautuneet kivet,  
 lieuee se kohta, jota on voitu  
 tarkoittaa toisella "portilla" eli  
"portisolalla". Siinä on yksi iso  
 kivi reunallaan ikäänkuin pieli-  
 kivenä ja väkän notkelman  
 tapaisin:



Tai olisiko tämä portilla  
 ehkä tarkoitettu sitä kohtaa,  
 missä tuo pyttykivi seisoo pääl-  
 lään. Siinä on noin n. metrin



aukko ja tämän toisessa pielessä  
 iso, metrin pituinen kivi, ja sen alla  
 sisäpuolella teräviä lohkareita  
 (ilmeinen jäätikkökivi):



Sisäpuolesta katoen.

Muuta ovat lähes kaikki  
 vallikivet graniittia kuten alla-  
 oleva kallioita ja enimmäkseen  
 terävasärmäisiä. Tässä ei sentään tekni-  
 näytä olevan tekemisissä kulta-  
 muodostuman vaan jääkauden  
 aikaisen <sup>ja kalliota</sup> konna moreeni muodostu-  
 man kanssa, jotka kuitenkin  
 ihmiskäden kautta ovat joutuneet  
 verran voimakas muuttamaan  
 muuttamalla milloin (myöhään ehti?), on  
 vaikeata sanoa.

Pettynyt oli se vaikutus-  
 telma, jonka minä Mautereen-  
 linnasta kokonaisuudessaan sain,  
 ennakoita sitä muuten meinais-  
 linnaksi. Tuoreen laesta voisi suu-  
 rella vaivalla saada eristettyä,  
 puolustettavan paikan, mutta tässä  
 ei sitä näytä aiotua sivistä nuo  
 vallit tai "portit" vähätkään  
 näytä ihmisten suunnittelelta.