

Lillkyro socken.

Den 1 augusti 1911 hade Nationalmuseet af arbetaren Juha Kamminen mottagit en försändelse, innehållande ett treeggadt svärd och en sköldbuckla med ornerade bronsbeslag från slutet af folkvandringstiden, hvilka afsändaren hade hittat vid sandlagning i Alhonnmäki skog på Housala hemmans mark i Savilahti by, Lillkyro socken (H. M. 5865). Föremålen äro afbildade i Finiskt Museum 20, 1913, sid. 71. Under min tjänsteresa i juni 1913 hade jag tillfälle att kartlägga och fotografera fyndstället samt ~~läs~~ verkställa där gräfningar.

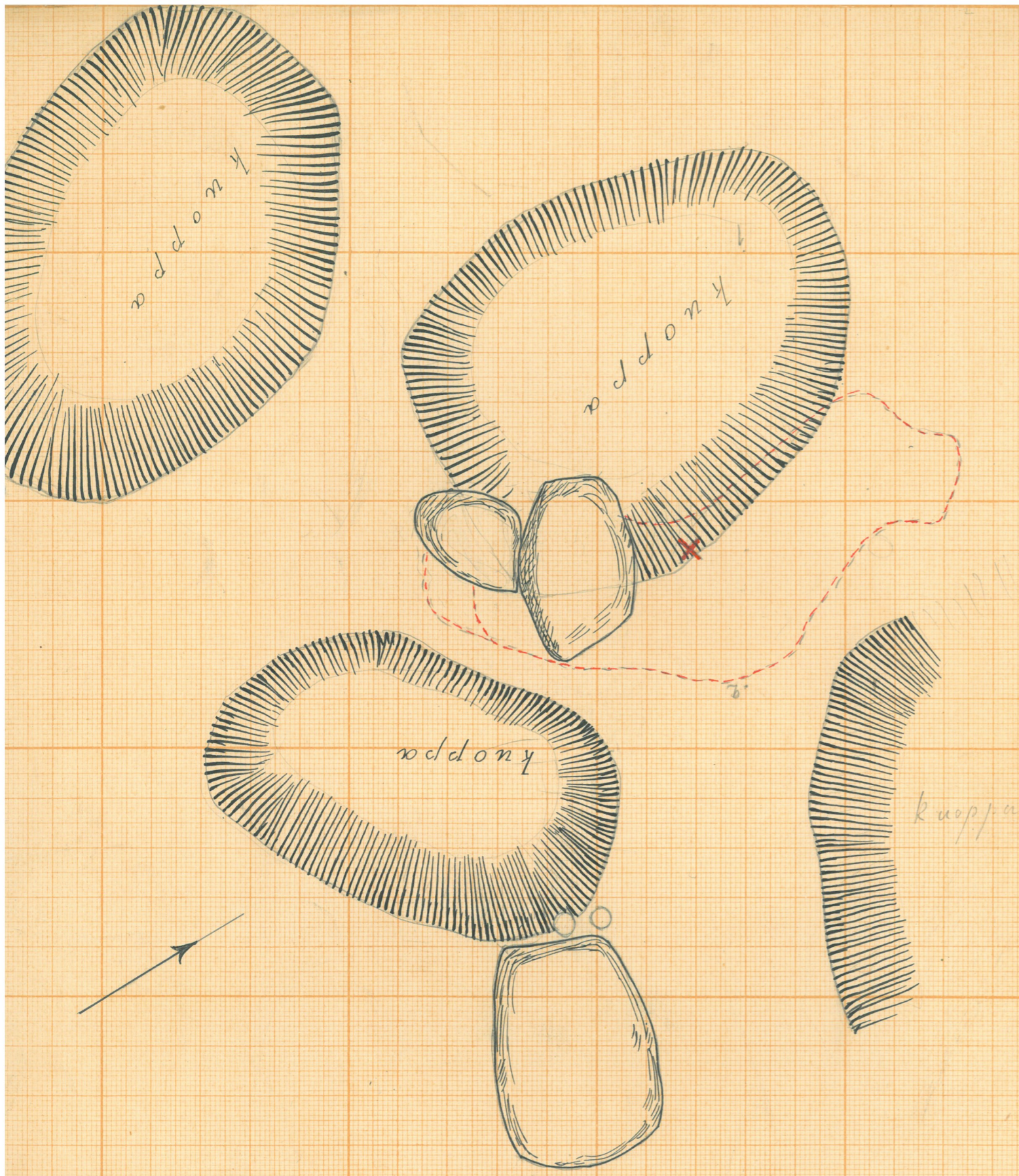
Såsom flera andra förhistoriska fyndorter i västra delen af Lillkyro socken är äfven detta ställe tämligen aflägsset från de nuvarande byarna. Det ligger nämligen ca 4 km SW om Savilahti by i ett Alhonnmäki benämndt skogsområde ~~ca 12 m~~ 0 om ett stort väl bibehållet stenkummel, som i statsarkeologen J. R. Aspelins förteckning öfver fornlämnningarna i Lillkyro socken har fått numret 26, och ca 50 m N om gränstenen 211 mellan Housala och Soini hemman. Denna gränsten står invid en ängsväg, som löpande längsmed ^{bruket af} Alhonnmäki skog leder från byvägen till ledarna på den längsträckt äng, som här genombröter skogsbältet och möjligen ännu under järnåldern har bildat en grundhafsvik. Från denna äng höjer sig marken inom Alhonnmäki ^{sandiga morän} området långsamt några m, så att själva fyndstället ligger blott 1,5 m högre an afvägnämnda gränsten. Dess närmaste omgifning är beväxten med löfskog och utmärker sig genom en mängd gro-

par, som ha uppstätt genom sandgrävning. Det är vid randen af en sådan grupp tät under jordytan, som de båda vapnen skola ha blifvit hittade. Nära intill stads ² större stenar. Denna grupp är ingräfd i en lög ^{naturlig} kulle, som nästan på alla sidor var rondergräfd, så att endast den mellersta delen ätrestad. I gruppens skärningar synes inga spår af ett kulturlager, och vid en undersökning af ett cirka 6 m² stort område närmast fjudskillet hittades icke heller någonting lämningar annat än ett stycke brändt² ben.

Det ofrännämnela hemlet nr 26 är icke det enda på Alkonmäki utan hör till en grupp af 7 hummel, af hvilka 4 ligga 90-270 m N resp. NO om nr 26 samt 2 225-255 m SO om det-samma. Andra grupper äro i Sjölins förteckning och karta upptagna något sydligare i Gregg-böle och Kuuttela byars skogar. Dessa nu obodda skogstrakter ha således under järnåldern varit befolkade.

Alfred Hachman.

Vähäkylä
Housulan ta
1911.



Soinin talon pelto


Housulan pelto



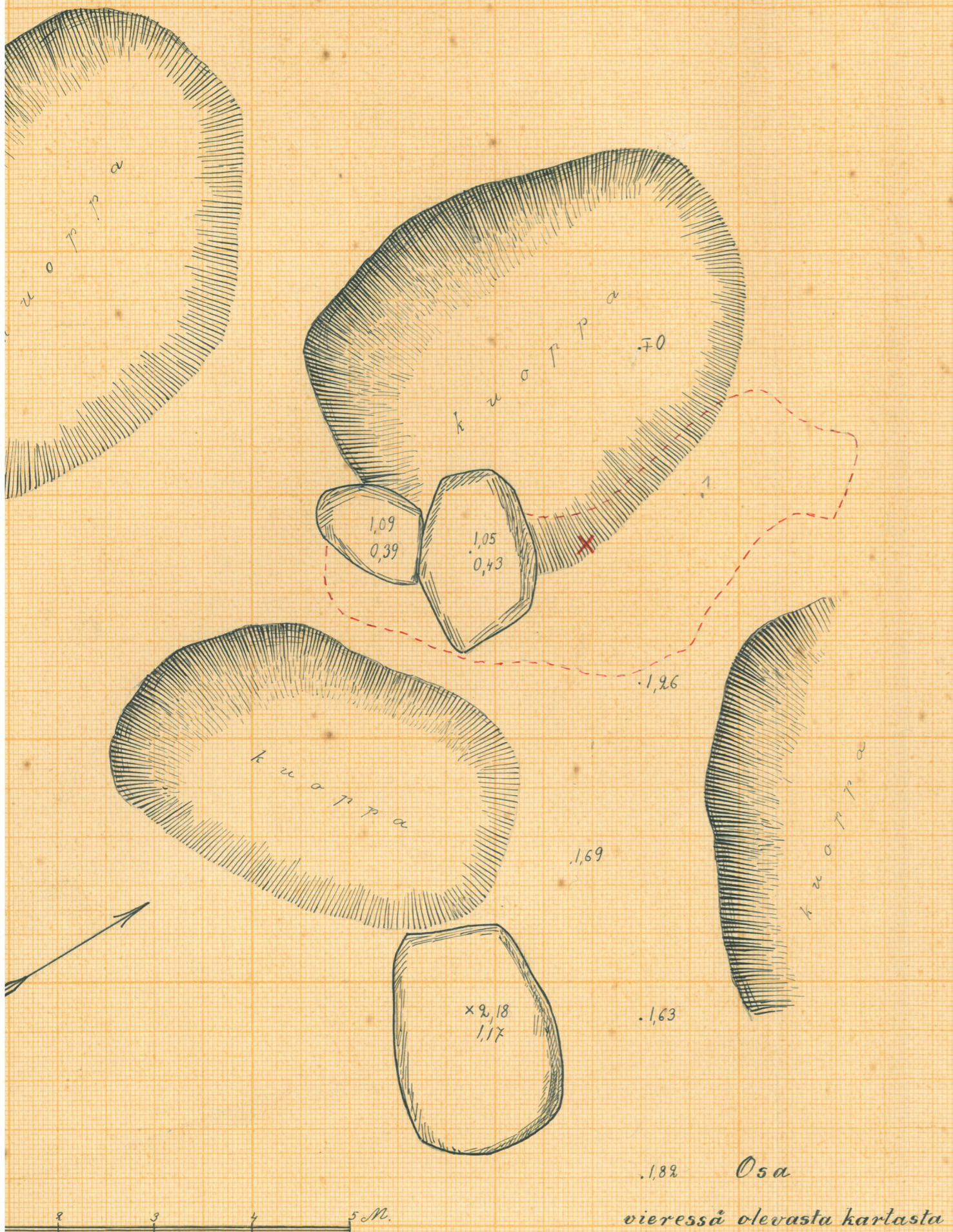
Metsä

Housulan metsä

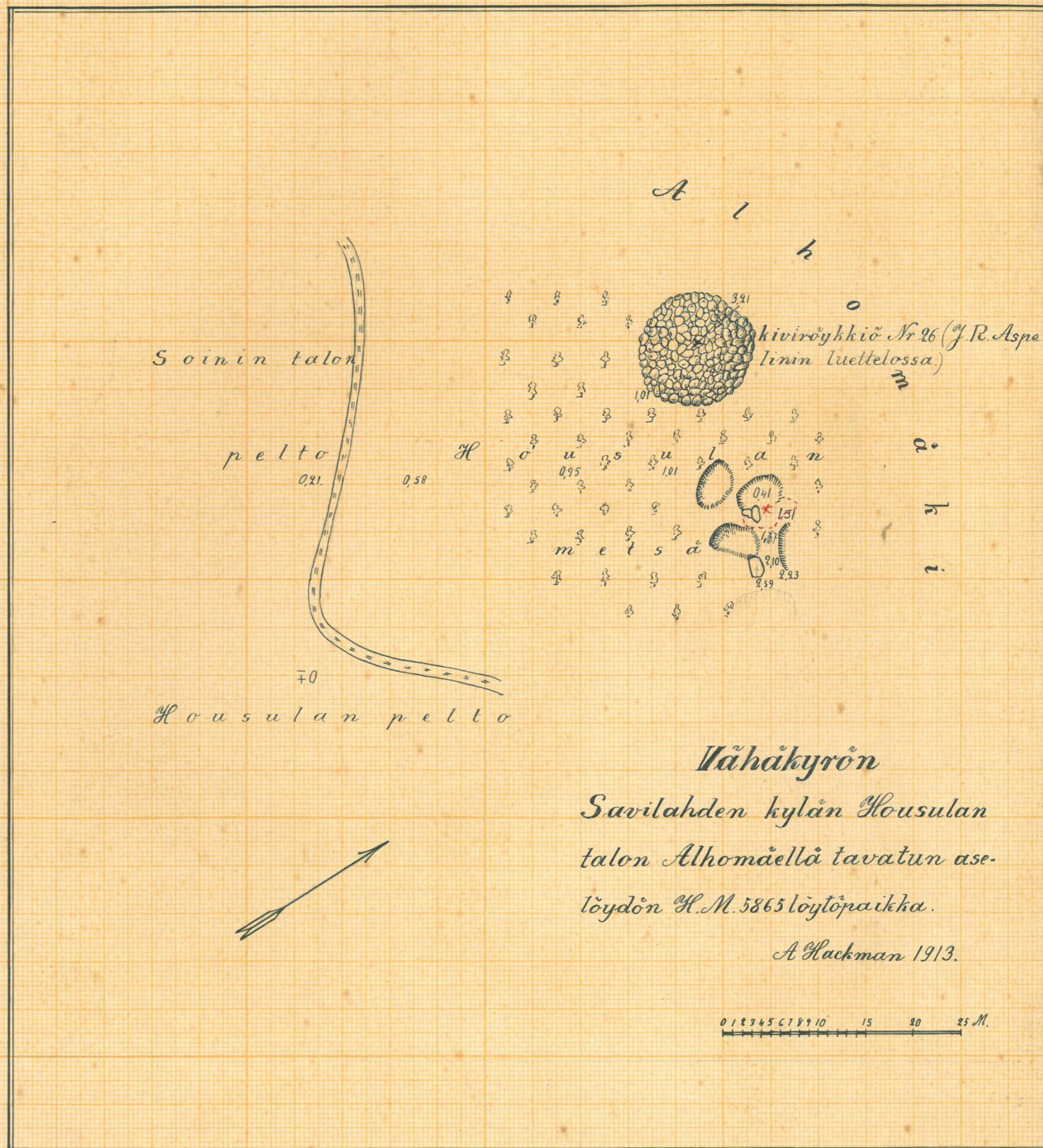
Metsä



Osa
vierestä olevasta kartasta
x löytöpaikka H. M. 5865



Osa vieressä olevasta kartasta
 X löytöpaikka H.M.5865.



Vähäkyrön Savilahden kylän Housulan talon Alhomäellä tavatun ase- löydön H.M.5865 löytöpaikka.
 A Hackman 1913.

Lillkyro socken.
H. M. 5865; 6372.



Stället i Housala hemmans - (Sovilahti by) -
skog, där ett svärd och en sköldbuckla från
slutet af folkvandringstiden ha hittats.
Kvallen, arbetaren Juha Kaminen, som hittat saker-
na, pekar med vänstra handen på fyndstället.

Lillkyro socken.



Stenkumlet nr 26 (i J. R. Aspelins förteckning
öfver stenkuhlen i Lillkyro) i Alhonnäki skog
på Housula hemmans mark, cirka 12 m^W från fynd-
stället H. M. 5865.

A. Hackman 1913.