

Vörå den 3 okt. 1934.

41

Saap. 5.10.1934.

Gods Broder!

Min karta över det lilla gravfältet i Lätjiväliden,
Miemoisby, var jag nu färdig och sänder den härmed
till museet. Den skogbevuxna äsen söder om Rösslevägen
hade jag inte besökt sedan jag står för lång tid tillbaka
antecknade 3 gravrösen, kartans n:ris 1 (Vörå Endigen
största fourgrav), 8 och 10, men en dag i början av se-
naste månad undersökte jag noggrant området och fann de
rätt många nya gravar. Norr om vägen hade jag tidigare
antecknat 4 rösen, kartans n:ris 15, 17, 18 och 19. Från det-
ta sistrännade röse är det blott ett kort stycke till ryss-
vägen i Storbacken. Det är möjligt, att också på den nu-
varande åkern strax norr om vägen funnits gravrösen; den län-
ga, ståtliga stengårdsgården här kanske vittna om dem, och ett
par miemoisbönder ha berättat för mig, att i denna åker
flera gånger hittats vapen och underliga saker från "trettioå-
riga krigets" tid.

Gravrösen i Lätjiväliden äro gummigärade av orad-
ra typer än de nästan plana stensättningsarna på det när-
belägna Lätjivälidkangas. Flere äro lagda kring centralstenar,

flera bra stora kantstenar, vilka i ett par tre gravar höja sig
över själva rösetan. Tre förefalla att vara nästan fullständigt
jordtäckta och äro rikt gräsbevuxna. Överhuvud äro gravarna
väl bibehållna - n:o 14, som kanske är något osäker, har delvis
förstörts vid anläggning av vägen, och n:o 16 åter har till stor
del upplökats till stenburen. Det vore noligt, att någon sommar
söka få utränt, vad några av dessa gravar möjligen gånna på.

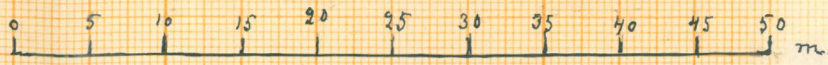
Jag tänker att mag. Holmquist redan meddelat närmare
uppgifter om de senaste sturåldersfynden i Pärmo och till mer-
sät övertämnat de anträffade föremålen. Då vi under ditt re-
naste besök i Lillkyro samtalade i telefon, nämnde jag ju att
jag observerat en kort tidningsprotis om fynden, men fick inte i
hast tag i namnet på den lilla vackra sjön här i Pärmo. Du
heter ju Säcksjärvi - jag nämnde något om det annat. Ett brev
som jag fått av en mig obekant person, Usterin, i Säcksjärvi och som
berör fynden, sänder jag med (9823, 9915).

Det hade verkligen varit tråkigt, om du hade tid att göra
en artikkel från Lillkyro till Vörå och vi fått i lugn och
ro spräka samman och jag fått del av dina senaste arbeten
och planer. Mitt hem var visserligen h.o.h. upprivet (först i
går flyttade jag in i mitt vanliga arbetsrum), men vi hade
kunnat sitta i kafé här mitt emot. Hoppas dock att det in-
te dröjer alltför länge innan vi väkas personligen.

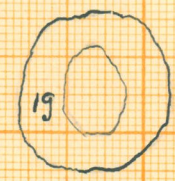
En hjärtlig hälsning från

tiligjone
Jules Tegnér.

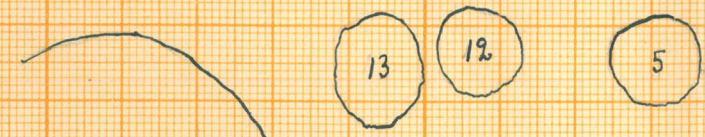
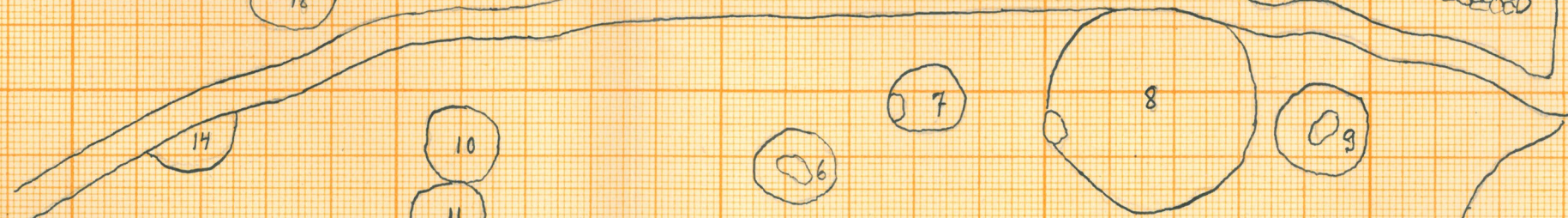
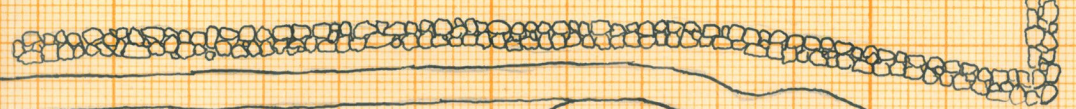
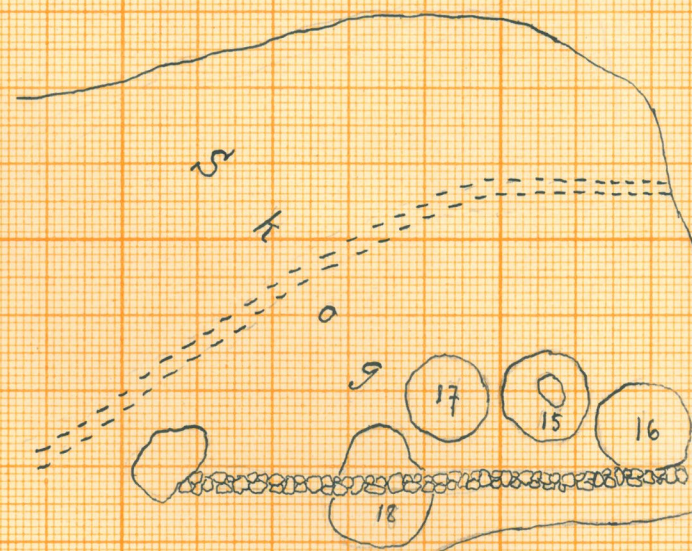
Karta
över
Gravfältet
i
LATJINELIDEN
Vöra Miemoisby
Uppgjord 1934
av
Jacob Tegengren



Grav




Åker



Skog

g



N ^o 1	20 x 20 m	lågt, (samma som n ^o 3 i min förteckning, Miemois, i Nationalmuseum)
" 2	6 x 7 "	" stora kantstenar
" 3	4 x 4 "	stenplan
" 4	5 x 6 "	en ring av större stenar kring en centralsten
" 5	5 x 5 "	nästan jordhöljt
" 6	6,5 x 6 "	" " , högt
" 7	5 x 5 "	" " , lågt
" 8	15 x 15 "	högt (samma som n ^o 4 i min förteckning)
" 9	7 x 7 "	lågt, i bakslutning
" 10	5 x 5 "	urgrävt i mitten (samma som n ^o 2 i min förteckning)
" 11	5 x 5 "	" " " , stora kantstenar
" 12	5 x 5 "	lågt, stora kantstenar
" 13	6,5 x 6 "	" " stenar
" 14	fragment	
" 15	7 x 7 m	upprivet 5-m centralstenen (samma som n ^o 7 i min förteckning)
" 16	7 x 7 "	fragment
" 17	6 x 6 "	obetydligt förstört (" " " 6 " " ")
" 18	8 x 7 "	delvis " (" " " 5 " " ")
" 19	12 x 12 "	lågt (" " " 8 " " ")