


Luett. wies

Luette lointi



TOHOLAMMIN KIRKONKYLÄN
RAKENNUSKULTTUURIN INVENTOINTI

ARKKITEHTITOIMISTO TIMO TAKALA KY

TOHOLAMMIN KIRKONKYLÄN OSAYLEISKAAVAN RAKENNUSKULTTUURIN INVENTOINTI

Toholammin kirkonkylän rakennusinventointi liittyy kirkonkylän osayleiskaavatyöhön ja sen tarkoituksena on etsiä ja luetteloida erilaiset perinteiset ja omaleimaiset rakennukset, rakennusryhmät ja alueet, jotka kuvastavat alueen historiallisia vaiheita, rakentamistapoja ja elinkeinoja. Inventointialue on rajattu osayleiskaava-alueen mukaisesti.

Inventointi on luonteeltaan pikainventointia, jossa ei ole niinkään otettu kantaa kohteiden historialliseen tai rakennushistorialliseen merkitykseen. Tärkeämpänä on pidetty kartoitusta siitä minkä tyyppistä vanhempaa rakennuskantaa kirkonkylän alueella on säilynyt.

Koska yksityisten ihmisten asumuksista harvemmin on kirjoitettu, niin ei näistäkään rakennuksista juuri löytynyt kirjallista materiaalia. Kotiseutuarkiston palon yhteydessä 1970-luvulla tuhoutui materiaalia vanhemmasta rakennuskannasta.

Tiedot rakennushistoriasta jäivät niukoiksi, joidenkin kohdalla haastateltiin omistajaa tai jotakin muuta henkilöä, joka tiesi rakennusten vaiheista. Rakennusaikakin on jäänyt monen rakennuksen kohdalla vain arvioksi.

Vaasan läänin Seutukaavaliiton kulttuuri- ja rakennushistoriallisesti arvokkaiden kohteiden luettelossa käsiteltävänä olleelta alueelta on ainoastaan Toholammin kirkko.

Kirkonkylän ydinkeskustan alueella inventoinnin on suorittanut arkkitehti yo Tuulia Minkkinen kesällä 1992. Muu osa alueesta inventoitiin 27. - 28.8. ja 2. - 4.9.1992. Inventoinnin suoritti arkkitehti Jukka Lauri.

Toholammin keskustan ilme on muuttunut huomattavasti viime vuosikymmeninä. Muutama keskustan merkkirakennus on kuitenkin yhä muistuttamassa entisajan rakennusperinteistä. Näistä mainittakoon pappila, lainamakasiini, vanha apteekki, lääkärin talo, terveystakeskus sekä meijeri ja mylly.

Maatilojen päärakennuksina tai muuten asuinkäytössä olevat rakennukset olivat enimmäkseen hyvässä kunnossa, mutta useinmiten poikkesivat alkuperäisestä asustaan.

Useat inventoiduista kohteista olivat kesäkäytössä tai autioina. Kesäkäytössä olevat rakennukset olivat kohtalaisen hyvässä kunnossa, mutta autiotalot rapistuvat. Muutama kohde oli määrätty purettavaksi, koska pihapiiriin oli rakennettu tai rakennetaan uusi asuinrakennus. Talousrakennukset olivat yleensä hyvässä kunnossa jos ne olivat edelleen käytössä.

Vanhan raitin varsi keskustasta Hietalaan on säilynyt ilmeeltään miellyttävänä ja sen varressa on muutamia hyväkuntoisia vanhempia rakennuksia ja pihapiirejä.

Kerttulan urheilukentän vieressä oleva Klemolan talo piharakennuksineen on hyvin säilynyt kokonaisuus samoin Ranta-Koskela. Maunula ja Harjula muodostavat myös komean taloparin kauniilla paikalla.

Kirkonkylän alueelta löytyy melko monta yksittäistä vanhempaa rakennusta, joita tosin on muuteltu aikojen kuluessa, mutta jotka kuitenkin rikastuttavat kyläkuvaa ja antavat jonkinlaista käsitystä Toholammin rakennusperinteestä.

Inventointiluettelo ei ole varsinainen suojeluluettelo, mutta se antaa perustiedot mahdollisten suojelupäätösten tekemiseen. Osayleiskaava osoittaa kulttuurihistoriallisesti merkittävät kohteet ja lopullisesti rakennuksien suojelusta ja kaavamääräyksien sisällöstä päätetään kunnanvaltuustossa rakennuskaavan hyväksymisen yhteydessä.

Liitteet: Rakennuskulttuurin inventointilomakkeet ja kartta kohteiden sijainnista sekä kirjallisuusluettelo ja peruskartta vuodelta 1958.

SUOMEN RAKENNUSKULTTUURIN YLEISLUETTELO		MUSEOVIRASTO	1.
KOHDEINVENTOINTILOMAKE			
1. Lääni	Vaasan	3. Kohde	Ylitalo
2. Kunta	Toholampi		
4. Kylä/Rekisterinumero	5. Kaup. osa/Kortteli/Talo	6. Kohdetyyppi	
Toholampi / 21:52	Ylitalo		
7. Peruskartta/Koordin.	8. Osoite	9. Omistaja ja omistajan osoite	
23 42 04 7076 / 2510	Kotila	Timo Ylikotila	
10. RAKENNUKSEN KUVAUS			
Rakennus n:o			
Nyk. käyttö	päärakennus		
Alkup. käyttö	päärakennus		
Rak. aika	n. 1850 (1960)		
Suunnittelija			
Kerrosluke	I1/2		
Perusta	lohkokivi (styrox + pelti)		
Runko	hirsi		
Kattomuoto	harja		
Kate	huopa		
Vuoraus	rimalauta		
Ulkoväri	vaalean keltainen		
Kunto	hyvä		
Erityispiirteet			
	Tuvan sisäkatto alkuperäisessä asussa.		
11. RAKENNUSHISTORIA			
<p>Esi-isät tulleet Kivijärveltä ja asettuneet tälle paikalle 1550-luvulla. Ollut suvun hallussa jo 14 sukupolvea. Päärakennuksen hirret tehty Välikankaalla ja kasattu paikan päällä. Huonejakoa muutettu jonkinverran 1960-luvulla, samalla sisäänkäynti siirretty talon toiselta puolelta nykyiselle paikalleen. 1950-luvulla puretut talli ja navetta olivat Toholampilaisen rakennustavan mukaan päärakennuksen kanssa jonossa. Nykyiseen pihapiiriin kuuluu eri-ikäisiä talousrakennuksia; navetta (1954), rehuvarasto (1989), kalustovaja (1991), elosuoja (1952) ja riihi vuosisadan vaihteesta. Navetta peruskorjattu 1986.</p>			
12. LÄHIYMPÄRISTÖ			
Lestijokivarren maanviljelysmaisemaa.			
13. SÄILYMEDELLETTYKSET (uhkatekijät, kaavallinen tms. tilanne, päätökset)			
Rakennuskaava-alueen ulkopuolella.			
14. LUETTELOINTIPERUSTE			
Toholammin kirkonkylän osayleiskaavoitus.			15. Rakennus-historiallinen <input type="checkbox"/>
			16. Historiallinen <input type="checkbox"/>
			17. Maisemallinen <input type="checkbox"/>

KOHTEN NUMERO

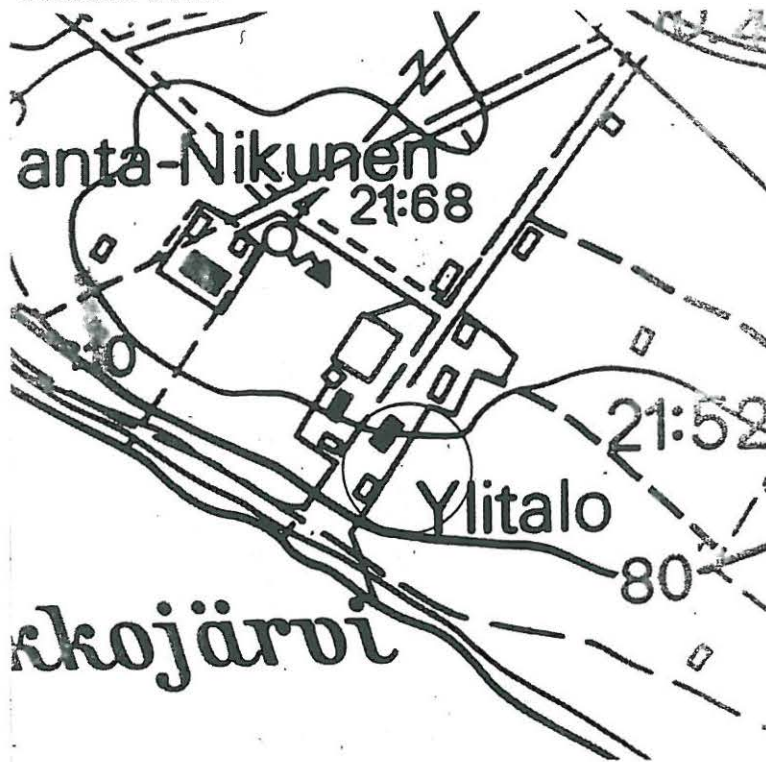
KOHDE

KUNTA


18. OTE PERUSKARTASTA
TAI ASEMAPIIRROS

1:5000

18. POHJAPIIRROS TAI TIETOJA
SISÄTILOISTA



20. VALOKUVAT



21. LÄHTEET (kirjallisuus, piirustukset, asiakirjat)

22. LIITTEET

24. LOMAKKEEN TÄYTTÄJÄ, päiväys

2.9.1992
Jukka Lauri

23. SUULLISIA TIETOJA ANTANEET

Martti Ylikotila

SUOMEN RAKENNUSKULTTUURIN YLEISLUETTELO		MUSEOVIRASTO	2
KOHDEINVENTOINTILOMAKE			
1. Lääni	Vaasan	3. Kohde	Maunu
2. Kunta	Toholampi		
4. Kylä/Rekisterinumero Toholampi / 22:61	5. Kaup. osa/Kortteli/Talo	6. Kohdetyyppi	
7. Peruskartta/Koordin. 23 42 04 7076 / 2512	8. Osoite Maunu	9. Omistaja ja omistajan osoite Heimo Maunu	
10. RAKENNUKSEN KUVAUS			
Rakennus n:o			
Nyk. käyttö	päärakennus		
Alkup. käyttö	päärakennus		
Rak. aika	1800-luvun alkupuolelta		
Suunnittelija			
Kerrosluku	I		
Perusta	lohkokivi		
Runko	hirsi		
Kattomuoto	harja		
Kate	huopa		
Vuoraus	pystypontti		
Ulkoväri	punainen		
Kunto	hyvä		
Erityispiirteet			
11. RAKENNUSHISTORIA			
<p>Tila on ollut Maunun suvulla n. vuodesta 1850. Alunperin pihapiiri talousrakennuksineen on ollut päärakennuksen luoteispuolella, josta oli aikaisemmin myös sisäänkäynti. Vanhan pihapiirin rakennukset (talli, navetta ja elosuoja) purettiin 1950- ja 60-luvuilla. Uusi hirsinavetta rakennettiin vuonna 1962 päärakennuksen eteläpuolelle. Rakennukset ovat hyvässä kunnossa. Peruskorjattu tarpeen mukaan. Päärakennuksessa on neljä huonetta, ullakko on kylmää tilaa.</p>			
12. LÄHIYMPÄRISTÖ			
Kauniit näkymät jokilaaksoon. Tie menee päärakennuksen läheltä.			
13. SÄILYMEDELLYTYKSET (uhkatekijät, kaavallinen tms. tilanne, päätökset)			
Päärakennus on LYT-alueella. Rakennuksen säilyminen edellyttää kaavamutosta.			
14. LUETTELOINTIPERUSTE			
Toholammin kirkonkylän osayleiskaavoitus.		15. Rakennus-historiallinen	<input type="checkbox"/>
		16. Historiallinen	<input type="checkbox"/>
		17. Maisemallinen	<input type="checkbox"/>

KOHTEN NUMERO

KOHDE

KUNTA


18. OTE PERUSKARTASTA
TAI ASEMAPIIRROS

1:5000

18. POHJAPIIRROS TAI TIETOJA
SISÄTILOISTA



20. VALOKUVAT



21. LÄHTEET (kirjallisuus, piirustukset, asiakirjat)

22. LIITTEET

24. LOMAKKEEN TÄYTTÄJÄ, päiväys

28.8.1992
Jukka Lauri

23. SUULLISIA TIETOJA ANTANEET

Heimo Maunu

SUOMEN RAKENNUSKULTTUURIN YLEISLUETTELO		MUSEOVIRASTO
---	--	--------------

KOHDEINVENTOINTILOMAKE

1. Lääni	Vaasan	3. Kohde
2. Kunta	Toholampi	Harjula
4. Kylä/Rekisterinumero Toholampi / 22:39	5. Kaup. osa/Kortteli/Talo	6. Kohdetyyppi
7. Peruskartta/Koordin. 23 42 04 7075 / 2512	8. Osoite Maunu	9. Omistaja ja omistajan osoite Rauno Salmi

10. RAKENNUKSEN KUVAUS

Rakennus n:o

Nyk. käyttö	päärakennus
Alkup. käyttö	päärakennus
Rak. aika	1896
Suunnittelija	
Kerrosluku	11/2
Perusta	lokokivi
Runko	hirsi
Kattomuoto	harja
Kate	huopa
Vuoraus	vaakapontti
Ulkoväri	vaalea
Kunto	hyvä
Erytispiirteet	
	Tuvan alustan kokoinen lokokivikellari edelleen käytössä.

11. RAKENNUSHISTORIA

Pihapiiriin kuuluu uusia talousrakennuksia; navetta (1983),
konesuoja (1990) ja varasto (1992).
Vanhat talousrakennukset purettu 1950-luvulla.

12. LÄHIYMPÄRISTÖ

Kauniit näköalat jokivarren vainioille.

13. SÄILYMEDELLYTYKSET (uhkatekijät, kaavallinen tms. tilanne, päätökset)

Rakennuskaava-alueen ulkopuolella.

14. LUETTELOINTIPERUSTE

Toholammun kirkonkylän osayleiskaavoitus.

15. Rakennus-
historiallinen
16. Historiallinen
17. Maisemallinen

KOHTEN NUMERO

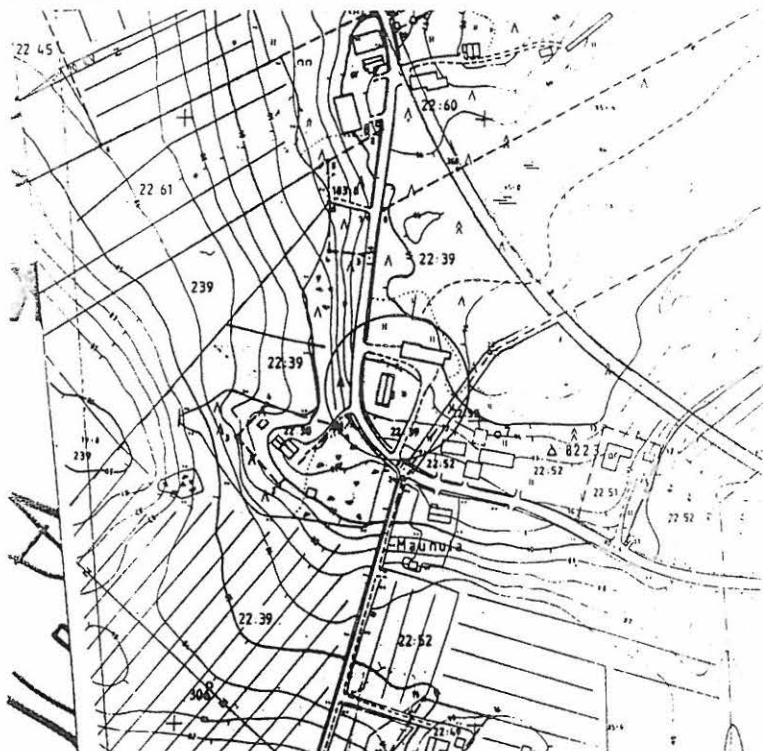
KOHDE

KUNTA

18. OTE PERUSKARTASTA
TAI ASEMAPIIRROS

1:5000

18. POHJAPIIRROS TAI TIETOJA
SISÄTILOISTA



20. VALOKUVAT



21. LÄHTEET (kirjallisuus, piirustukset, asiakirjat)

22. LIITTEET

24. LOMAKKEEN TÄYTTÄJÄ, päiväys

28.8.1992
Jukka Lauri

23. SUULLISIA TIETOJA ANTANEET

Rauno Salmi

SUOMEN RAKENNUSKULTTUURIN YLEISLUETTELO		MUSEOVIRASTO
KOHDEINVENTOINTILOMAKE		
1. Lääni	Vaasan	3. Kohde
2. Kunta	Toholampi	Maunula
4. Kylä/Rekisterinumero Toholampi / 22:52	5. Kaup. osa/Kortteli/Talo Maunula	6. Kohdetyyppi
7. Peruskartta/Koordin. 23 42 04 7075 / 2512	8. Osoite Maunu	9. Omistaja ja omistajan osoite Jaakko Maunula
10. RAKENNUKSEN KUVAUS		
Rakennus n:o		
Nyk. käyttö	päärakennus	
Alkup. käyttö	päärakennus	
Rak. aika	1910	
Suunnittelija		
Kerrosluku	11/2	
Perusta	lokokivi	
Runko	hirsi	
Kattomuoto	harja	
Kate	tiili	
Vuoraus	vaakapontti (ylhällä ja alhaalla pystypaneli)	
Ulkoväri	kerman keltainen (ruskeat listat)	
Kunto	hyvä	
Erityispiirteet		
	ikkunat alkuperäiset	
11. RAKENNUSHISTORIA		
<p>Päärakennus on siirretty Lahnalampilta v. 1910. Alkuperäinen rakennus lienee 1800-luvun puoliväliltä. Ullakosta noin puolet lämmintä tilaa. Pihapiiriin kuuluu liiteri, hevostalli ja konehalli. Entinen savusauna on siirretty mäeltä päärakennuksen eteläpuolelle. Navetta purettu 1980-luvulla.</p>		
12. LÄHIYMPÄRISTÖ		
Kauniit näkymät jokivarren vainioille.		
13. SÄILYSEDELLYTYKSET (uhkatekijät, kaavallinen tms. tilanne, päätökset)		
Rakennuskaava-alueen ulkopuolella.		
14. LUETTELOINTIPERUSTE		
Toholammin kirkonkylän osayleiskaavoitus.		15. Rakennus-historiallinen <input type="checkbox"/>
		16. Historiallinen <input type="checkbox"/>
		17. Maisemallinen <input type="checkbox"/>

KOHTIEN NUMERO

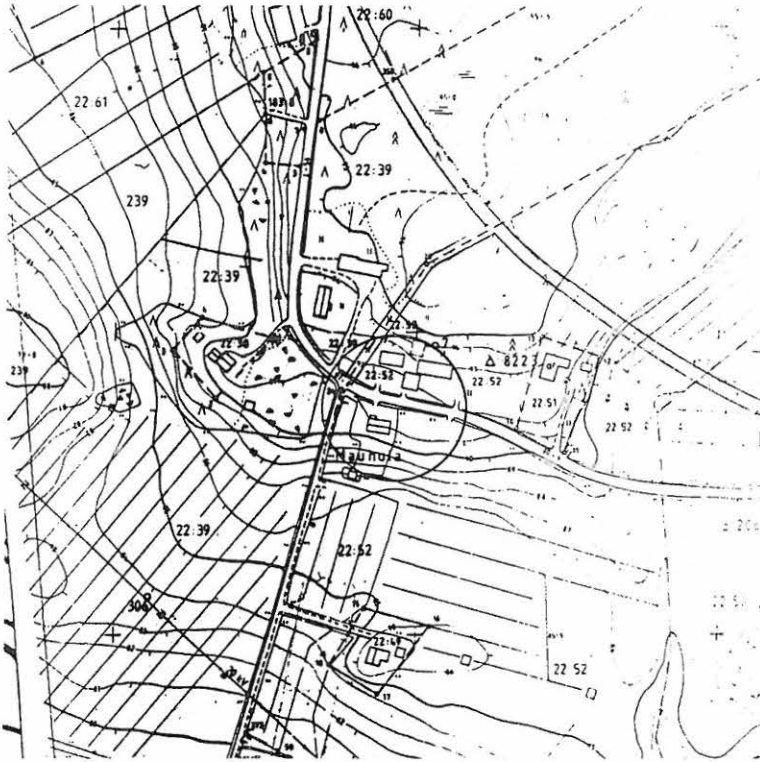
KOHDE

KUNTA


18. OTE PERUSKARTASTA
TAI ASEMAPIIRROS

1:5000

18. POHJAPIIRROS TAI TIETOJA
SISÄTILOISTA



20. VALOKUVAT



21. LÄHTEET (kirjallisuus, piirustukset, asiakirjat)

22. LIITTEET

24. LOMAKKEEN TÄYTTÄJÄ, päiväys

28.8.1992
Jukka Lauri

23. SUULLISIA TIETOJA ANTANEET

Jaakko Maunula

SUOMEN RAKENNUSKULTTUURIN YLEISLUETTELO		MUSEOVIRASTO	
KOHDEINVENTOINTILOMAKE			
1. Lääni	Vaasan		3. Kohde
2. Kunta	Toholampi		Ranta-Koskela
4. Kylä/Rekisterinumero	5. Kaup. osa/Kortteli/Talo	6. Kohdetyyppi	
Toholampi / 26:86			
7. Peruskartta/Koordin.	8. Osoite	9. Omistaja ja omistajan osoite	
23 42 04 7075 / 2512	Koskelantie	Kalle Koskela	
10. RAKENNUKSEN KUVAUS			
Rakennus n:o			
Nyk. käyttö	päärakennus	aitta	navetta
Alkup. käyttö	päärakennus	aitta	navetta
Rak. aika	1800-luvun loppupuoli	1800-luvun loppupuoli	1800-luvun loppupuoli
Suunnittelija			
Kerrosluvu	II/2	II	II
Perusta	lohkokivi	betoni	betoni
Runko	hirsi	hirsi	tiili/ranko
Kattomuoto	harja	harja	harja
Kate	tiili	pelti	pelti
Vuoraus	vaakapontti	hirsi (yläo. rimalauta)	tiili (yläo. rimalauta)
Ulkoväri	keltainen	punamulta	punamulta
Kunto	hyvä	hyvä	hyvä
Erityispiirteet			
11. RAKENNUSHISTORIA			
Pihapiiriin kuuluu lisäksi uusi höylähirsinen pihamökki päärakennuksen lähellä sekä vanhempi saunamökki (?) rannassa.			
12. LÄHIYMPÄRISTÖ			
Jokivarsimaisema. Kaunis piha			
13. SÄILYMEDELLYTYKSET (uhkatekijät, kaavallinen tms. tilanne, päätökset)			
Rakennuskaava-alueen ulkopuolella.			
14. LUETTELOINTIPERUSTE			
Toholammin kirkonkylän osayleiskaavoitus.			15. Rakennus-historiallinen <input checked="" type="checkbox"/>
			16. Historiallinen <input type="checkbox"/>
			17. Maisemallinen <input type="checkbox"/>

KOHTEN NUMERO

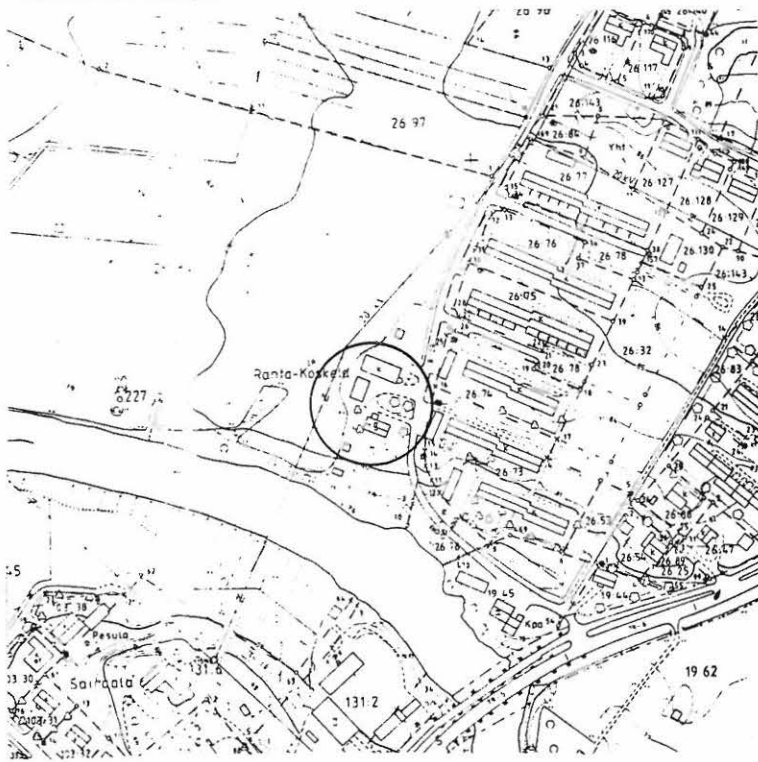
KOHDE

KUNTA

18. OTE PERUSKARTASTA
TAI ASEMAPIIRROS

1:5000

18. POHJAPIIRROS TAI TIETOJA
SISÄTILOISTA



20. VALOKUVAT



21. LÄHTEET (kirjallisuus, piirustukset, asiakirjat)

22. LIITTEET

24. LOMAKKEEN TÄYTTÄJÄ, päiväys

5.9.1992
Jukka Lauri

23. SUULLISIA TIETOJA ANTANEET

SUOMEN RAKENNUSKULTTUURIN YLEISLUETTELO		MUSEOVIRASTO
KOHDEINVENTOINTILOMAKE		
1. Lääni	Vaasan	3. Kohde
2. Kunta	Toholampi	Mäki-Koskela
4. Kylä/Rekisterinumero	5. Kaup. osa/Kortteli/Talo	6. Kohdetyyppi
Toholampi / 26:87		
7. Peruskartta/Koordin.	8. Osoite	9. Omistaja ja omistajan osoite
23 42 04 7075 / 2513	Pohjapuolentie 2	Laila ja Matti Koskela
10. RAKENNUKSEN KUVAUS		
Rakennus n:o		
Nyk. käyttö	päärakennus	
Alkup. käyttö	päärakennus	
Rak. aika	1800-luvun alkupuoli. (1958)	
Suunnittelija		
Kerrosluke	I1/2	
Perusta	lohkokivi	
Runko	hirsi	
Kattomuoto	harja	
Kate	tiili	
Vuoraus	rimalauta	
Ulkoväri	valkea	
Kunto	hyvä	
Erityispiirteet		
	Tuvan katossa vuosiluku 1846	
11. RAKENNUSHISTORIA		
<p>Remontin yhteydessä v. 1958 poistettiin kaksi peräkamaria ja sisäänkäynti siirrettiin talon toiselta puolelta nykyiselle paikalleen. Liuskekivistä tehty kellari täytettiin osittain remontin yhteydessä. Nykyisessä kellarissa yksi seinä alkuperäisestä kellarista näkyvillä. Yhdessä kamarissa toiminut aikoinaan kylmämeijeri. Päärakennuksen kanssa jonossa olleet talli ja aitat sekä vastapäätä päärakennusta ollut navetta purettu 1950- ja 1960-luvulla.</p>		
12. LÄHIYMPÄRISTÖ		
13. SÄILYMISEDELLYTYKSET (uhkatekijät, kaavallinen tms. tilanne, päätökset)		
Rakennuskaavassa AO-alueita.		
14. LUETTELOINTIPERUSTE		15. Rakennus-historiallinen <input checked="" type="checkbox"/>
Toholammin kirkonkylän osayleiskaavoitus.		16. Historiallinen <input type="checkbox"/>
		17. Maisemallinen <input checked="" type="checkbox"/>

KOHTIEN NUMERO

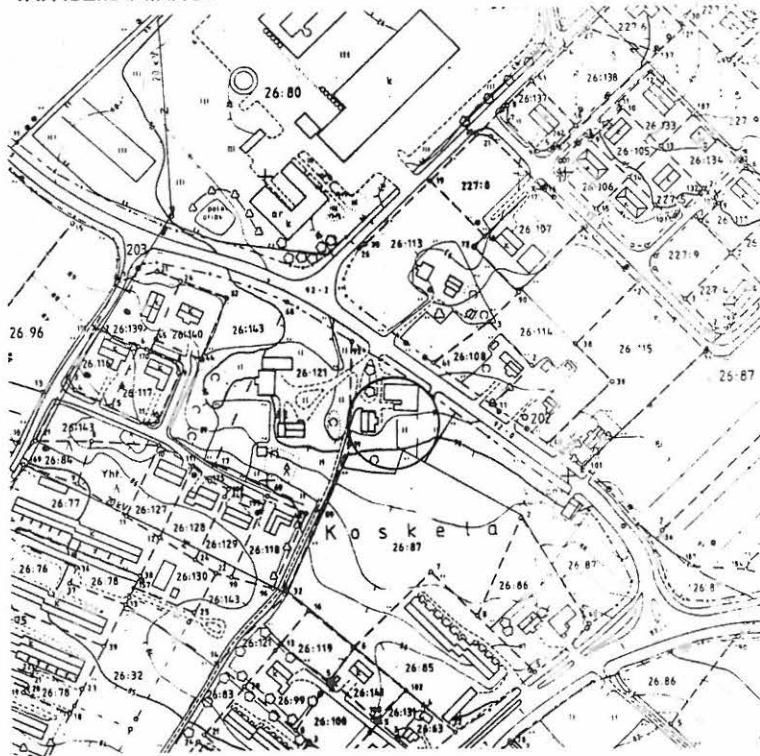
KOHDE

KUNTA


18. OTE PERUSKARTASTA
TAI ASEMAPIIRROS

1:5000

18. POHJAPIIRROS TAI TIETOJA
SISÄTILOISTA



20. VALOKUVAT



21. LÄHTEET (kirjallisuus, piirustukset, asiakirjat)

22. LIITTEET

24. LOMAKKEEN TÄYTTÄJÄ, päiväys

5.9.1992
Jukka Lauri

23. SUULLISIA TIETOJA ANTANEET

Laila ja Matti Koskela

SUOMEN RAKENNUSKULTTUURIN YLEISLUETTELO		MUSEOVIRASTO
KOHDEINVENTOINTILOMAKE		
1. Lääni	Vaasan	3. Kohde
2. Kunta	Toholampi	Porkola
4. Kylä/Rekisterinumero Toholampi / 27:48	5. Kaup. osa/Kortteli/Talo	6. Kohdetyyppi
7. Peruskartta/Koordin. 23 42 04 7075 / 2513	8. Osoite Ahomäki	9. Omistaja ja omistajan osoite Osuuspankki
10. RAKENNUKSEN KUVAUS		
Rakennus n:o		
Nyk. käyttö	autiona	
Alkup. käyttö	päärakennus	
Rak. aika	1806	
Suunnittelija	Pekka Matinpoika Hagström	
Kerrosluke	I1/2	
Perusta	lohkokivi	
Runko	hirsi	
Kattomuoto	harja	
Kate	tiili	
Vuoraus	peiterima	
Ulkoväri	harmaa	
Kunto	huono	
Erityispiirteet	suurinpiirtein alkuperäisessä asussa ("Toholampilainen talo")	
11. RAKENNUSHISTORIA		
<p>Paikalla on ollut asutusta jo varhain. Pelloista löytynyt kivikirveitä, puukonteriä yms. Paikka mainittu verokirjoissa jo v. 1547. Nykyiset Porkolat tulleet mäelle v. 1838. Päärakennus ollut tyhjillään vuodesta 1967. Sisältä purettu kaikki muurit. Pihapiiriin kuuluneet talousrakennukset on purettu 1970-luvulla.</p>		
12. LÄHIYMPÄRISTÖ		
13. SÄILYSEDELLYTYKSET (uhkatekijät, kaavallinen tms. tilanne, päätökset)		
Rakennuskaava vahvistettavana. AR-alueetta.		
14. LUETTELOINTIPERUSTE		15. Rakennus-historiallinen <input type="checkbox"/>
Toholammin kirkonkylän osayleiskaavoitus.		16. Historiallinen <input type="checkbox"/>
		17. Maisemallinen <input type="checkbox"/>

KOHTIEN NUMERO

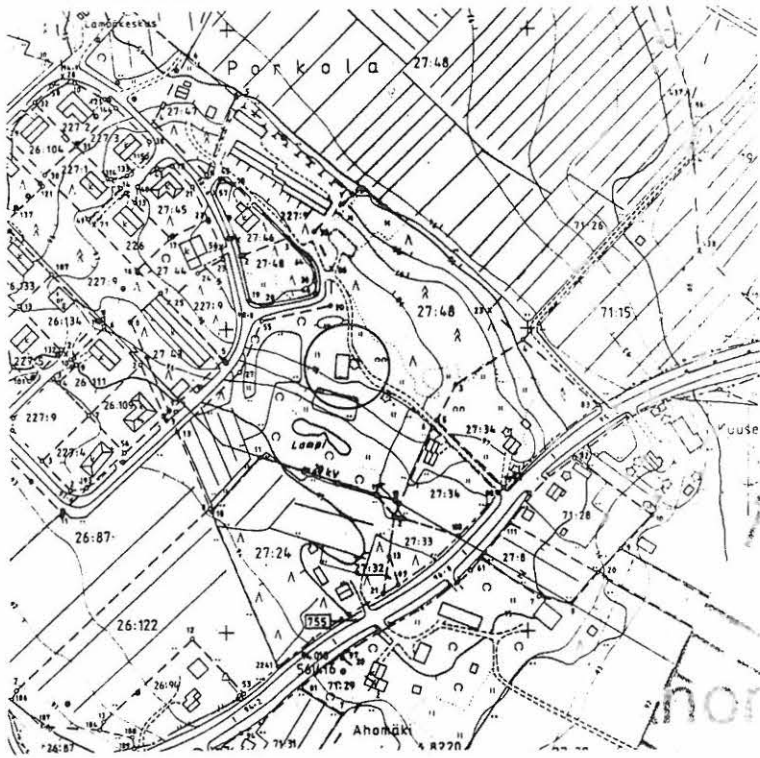
KOHDE

KUNTA

18. OTE PERUSKARTASTA
TAI ASEMAPIIRROS

1:5000

18. POHJAPIIRROS TAI TIETOJA
SISÄTILOISTA



20. VALOKUVAT



21. LÄHTEET (kirjallisuus, piirustukset, asiakirjat)

22. LIITTEET

24. LOMAKKEEN TÄYTTÄJÄ, päiväys

4.9.1992
Jukka Lauri

23. SUULLISIA TIETOJA ANTANEET

Erkki Porkola

KOHDEINVENTOINTILOMAKE

1. Lääni	Vaasan	3. Kohde
2. Kunta	Toholampi	Kuusela
4. Kylä/Rekisterinumero	5. Kaup. osa/Kortteli/Talo	6. Kohdetyyppi
Toholampi / 71:23		
7. Peruskartta/Koordin.	8. Osoite	9. Omistaja ja omistajan osoite
23 42 04 7075 / 2513	Ahomäki	Peuran perikunta

10. RAKENNUKSEN KUVAUS

Rakennus n:o

Nyk. käyttö	päärakennus
Alkup. käyttö	päärakennus
Rak. aika	1904 (1952)
Suunnittelija	
Kerrosluku	I
Perusta	lohkokivi
Runko	hirsi
Kattomuoto	harja
Kate	pelti
Vuoraus	rimalauta
Ulkoväri	vihreä
Kunto	kohtalainen
Erityispiirteet	

11. RAKENNUSHISTORIA

Päärakennus tehty Porkolan vanhasta saunasta. Pihapiiriin kuuluu myös aitta (1800-luvulta), joka on siirretty Porkolasta 1900-luvun alkupuolella, navetta (1931), sauna (~1950), sekä 1920-luvulla paikalle siirretty riihi.

12. LÄHIYMPÄRISTÖ

Pihalta avautuu kauniit näköalat peltoalueelle.

13. SÄILYSEDELLYTYKSET (uhkatekijät, kaavallinen tms. tilanne, päätökset)

Rakennuskaava-alueen ulkopuolella.

14. LUETTELOINTIPERUSTE

Toholammin kirkonkylän osayleiskaavoitus.

- | | |
|-----------------------------|-------------------------------------|
| 15. Rakennus-historiallinen | <input checked="" type="checkbox"/> |
| 16. Historiallinen | <input type="checkbox"/> |
| 17. Maisemallinen | <input type="checkbox"/> |

KOHTEEN NUMERO

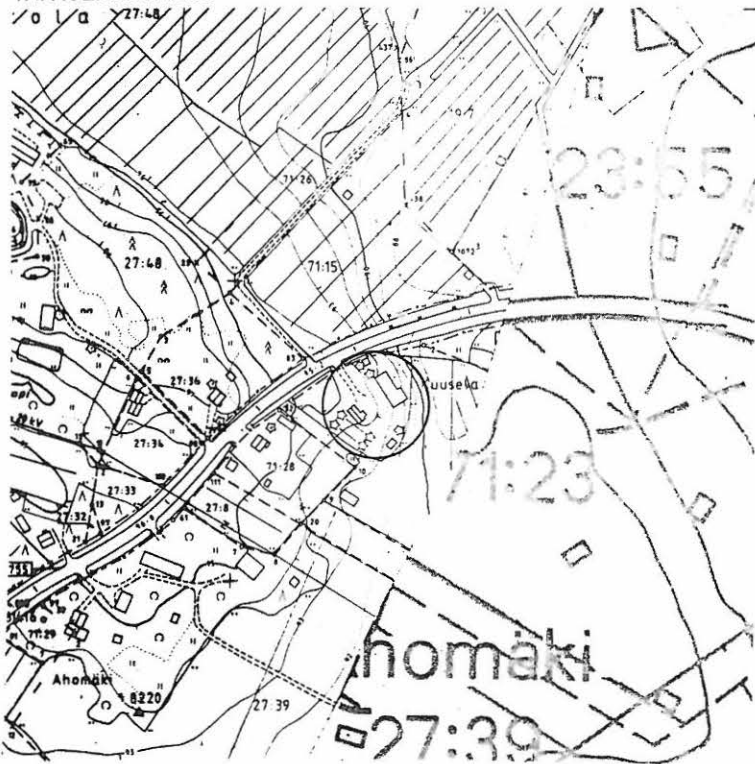
KOHDE

KUNTA

18. OTE PERUSKARTASTA
TAI ASEMAPIIRROS

1:5000

18. POHJAPIIRROS TAI TIETOJA
SISÄTILOISTA



20. VALOKUVAT



21. LÄHTEET (kirjallisuus, piirustukset, asiakirjat)

22. LIITTEET

24. LOMAKKEEN TÄYTTÄJÄ, päiväys

4.9.1992
Jukka Lauri

23. SUULLISIA TIETOJA ANTANEET

Risto Peura ja Erkki Porkola

SUOMEN RAKENNUSKULTTUURIN YLEISLUETTELO		MUSEOVIRASTO
KOHDEINVENTOINTILOMAKE		
1. Lääni	Vaasan	3. Kohde
2. Kunta	Toholampi	Huhtela
4. Kylä/Rekisterinumero	5. Kaup. osa/Kortteli/Talo	6. Kohdetyyppi
Toholampi / 71:28		
7. Peruskartta/Koordin.	8. Osoite	9. Omistaja ja omistajan osoite
23 42 04 7075 / 2513	Ahomäki	Risto Huhtela
10. RAKENNUKSEN KUVAUS		
Rakennus n:o		
Nyk. käyttö	varastona	
Alkup. käyttö	päärakennus	
Rak. aika	1800-luvun alkupuoli (1930)	
Suunnittelija		
Kerrosluke	I	
Perusta	lokokivi	
Runko	hirsi + ranko	
Kattomuoto	harja	
Kate	huopa	
Vuoraus	rimalauta	
Ulkoväri	vaalean vihreä	
Kunto	hyvä	
Erityispiirteet		
11. RAKENNUSHISTORIA		
<p>Päärakennus ollut mansardi-kattoinen, 1930-luvulla taloa levennetty puolella ja samalla muutettu kattomuotoa. Talossa toiminut Lampin ensimmäinen kansakoulu (ruotsinkielinen)? Sisäänkäynti ollut aikaisemmin kadun puolelta.</p> <p>Pihapiiriin kuuluu myös 1930-luvulla (?) rakennettu autotalli sekä navettarakennus, josta on purettu puolet pois 20 vuotta sitten.</p> <p>Lisäksi pihapiiriin kuuluu 1992 valmistunut omakotitalo.</p>		
12. LÄHIYMPÄRISTÖ		
Hyvällä paikalla elävöittämässä tienvarsimaisemaa.		
13. SÄILYMEDELLETTYKSET (uhkatekijät, kaavallinen tms. tilanne, päätökset)		
<p>Rakennuskaava-alueen ulkopuolella.</p> <p>Entinen päärakennus ja navetta on purettava 2 kuukauden sisällä.</p>		
14. LUETTELOINTIPERUSTE		15. Rakennus-historiallinen <input checked="" type="checkbox"/>
Toholammin kirkonkylän osayleiskaavoitus.		16. Historiallinen <input type="checkbox"/>
		17. Maisemallinen <input type="checkbox"/>

KOHTEN NUMERO

KOHDE

KUNTA


18. OTE PERUSKARTASTA
TAI ASEMAPIIRROS

1:5000

18. POHJAPIIRROS TAI TIETOJA
SISÄTILOISTA



20. VALOKUVAT



21. LÄHTEET (kirjallisuus, piirustukset, asiakirjat)

22. LIITTEET

24. LOMAKKEEN TÄYTTÄJÄ, päiväys

4.9.1992
Jukka Lauri

23. SUULLISIA TIETOJA ANTANEET

Risto Huhtela ja Erkki Porkola

SUOMEN RAKENNUSKULTTUURIN YLEISLUETTELO		MUSEOVIRASTO	10.
KOHDEINVENTOINTILOMAKE			
1. Lääni	Vaasan	3. Kohde	Puro - Seppälä
2. Kunta	Toholampi		
4. Kylä/Rekisterinumero	5. Kaup. osa/Kortteli/Talo	6. Kohdetyyppi	
Toholampi / 18:6	Puro - Seppälä		
7. Peruskartta/Koordina.	8. Osoite	9. Omistaja ja omistajan osoite	
23 42 04 7075 / 2510	Kopsala	Tuomo Oinonen	
10. RAKENNUKSEN KUVAUS			
Rakennus n:o			
Nyk. käyttö	kesäasuntona		
Alkup. käyttö	päärakennus		
Rak. aika	1904		
Suunnittelija			
Kerrosluku	I 1/2		
Perusta	lohkokivi		
Runko	hirsi		
Kattomuoto	harja		
Kate	pelti		
Vuoraus	raakapontti (ala- ja yläosassa pystypontti)		
Ulkoväri	punaruskea (haalistunut)		
Kunto	peruskorjattu (ulkovuoraus rapistunut)		
Erityispiirteet			
11. RAKENNUSHISTORIA			
<p>Remontoitu 1970-luvun lopulla VTT:n oppien mukaan. Viime vuosina remontoitu uudestaan. (otettu pois ylimääräisiä muoveja ja eristyksiä)</p> <p>Pihapiiriin kuuluu myös hirsirunkoinen puuliiteri (1904), osittain hirsirunkoinen savusauna (siirretty muualta, hirsiosa vanhasta tuulimyllystä) sekä muualta siirretty lato.</p>			
12. LÄHIYMPÄRISTÖ			
Kannustien vieressä. Hyvä puusto ja rehevä pihapiiri. Talon takana virtaa puro.			
13. SÄILYSEDELLYTYKSET (uhkatekijät, kaavallinen tms. tilanne, päätökset)			
Rakennuskaava-alueen ulkopuolella.			
14. LUETTELOINTIPERUSTE			
Toholammin kirkonkylän osayleiskaavoitus.		15. Rakennus-historiallinen	<input type="checkbox"/>
		16. Historiallinen	<input type="checkbox"/>
		17. Maisemallinen	<input type="checkbox"/>

KOHTTEEN NUMERO

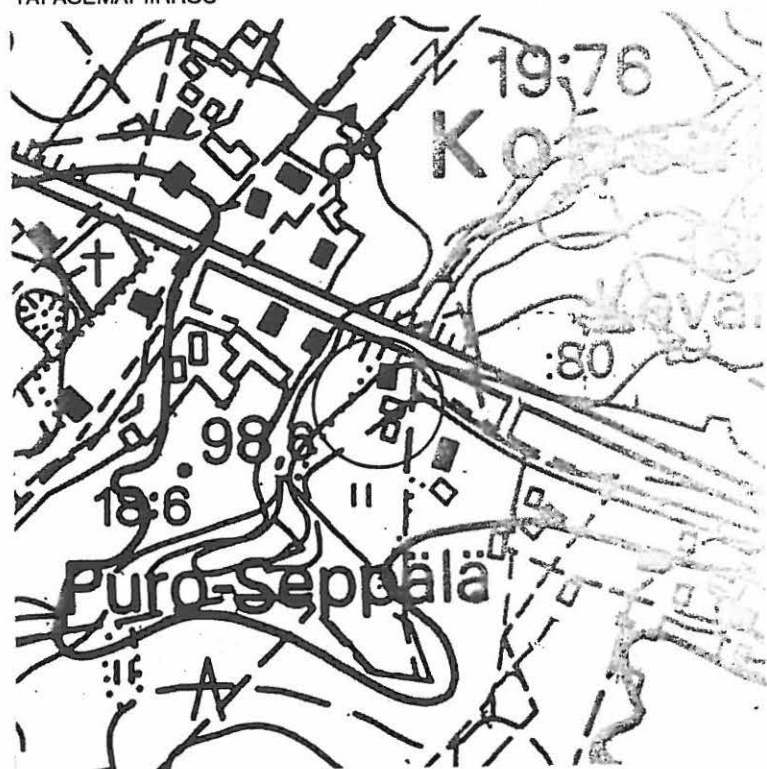
KOHDE

KUNTA

18. OTE PERUSKARTASTA
TAI ASEMAPIIRROS

1:5000

18. POHJAPIIRROS TAI TIETOJA
SISÄTILOISTA



20. VALOKUVAT



21. LÄHTEET (kirjallisuus, piirustukset, asiakirjat)

22. LIITTEET

24. LOMAKKEEN TÄYTTÄJÄ, päiväys

27.8.1992
Jukka Lauri

23. SUULLISIA TIETOJA ANTANEET

Tuomo Oinonen

SUOMEN RAKENNUSKULTTUURIN YLEISLUETTELO		MUSEOVIRASTO	41,
KOHDEINVENTOINTILOMAKE			
1. Lääni	Vaasan	3. Kohde	Koivikko
2. Kunta	Toholampi		
4. Kylä/Rekisterinumero	5. Kaup. osa/Kortteli/Talo	6. Kohdetyyppi	
Toholampi / 19:80			
7. Peruskartta/Koordin.	8. Osoite	9. Omistaja ja omistajan osoite	
23 42 04 7075 / 2511	Kopsala	Veikko Kopsala	
10. RAKENNUKSEN KUVAUS			
Rakennus n:o			
Nyk. käyttö	Asuinrakennus		
Alkup. käyttö	Asuinrakennus		
Rak. aika	1800- ja 1900-lukujen vaihteessa		
Suunnittelija			
Kerrosluku	I		
Perusta	lohkokivi + bet.		
Runko	hirsi		
Kattomuoto	harja		
Kate	pelti		
Vuoraus	vaakapontti		
Ulkoväri	tumman keltainen		
Kunto	hyvä		
Erityispiirteet			
11. RAKENNUSHISTORIA			
<p>Kuisti rakennettu 1937. Sisäänkäynti ollut eri paikassa. Peruskorjattu 1978. Pädystä poistettu kaksi ikkunaa ja pitkältä sivulta yksi.</p> <p>Pihapiiriin kuuluvan talousrakennuksen tienpuoleinen pääty on 1800-luvun lopulta. Sitä on jatkettu v. 1935. Talousrakennuksessa on vaateaitta, puuliiteri, ulkokäymälä, sauna.</p>			
12. LÄHIYMPÄRISTÖ			
Melko lähellä Kannustietä.			
13. SÄILYMEDELLETTYKSET (uhkatekijät, kaavallinen tms. tilanne, päätökset)			
Rakennuskaava-alueen ulkopuolella.			
14. LUETTELOINTIPERUSTE			
Toholammin kirkonkylän osayleiskaavoitus.			15. Rakennus-historiallinen <input type="checkbox"/>
			16. Historiallinen <input type="checkbox"/>
			17. Maisemallinen <input type="checkbox"/>

KOHTEN NUMERO

KOHDE

KUNTA

18. OTE PERUSKARTASTA
TAI ASEMAPIIRROS

1:5000

18. POHJAPIIRROS TAI TIETOJA
SISÄTILOISTA



20. VALOKUVAT



21. LÄHTEET (kirjallisuus, piirustukset, asiakirjat)

22. LIITTEET

24. LOMAKKEEN TÄYTTÄJÄ, päiväys

5.9.1992
Jukka Lauri

23. SUULLISIA TIETOJA ANTANEET

Veikko Kopsala

SUOMEN RAKENNUSKULTTUURIN YLEISLUETTELO		MUSEOVIRASTO	12
KOHDEINVENTOINTILOMAKE			
1. Lääni	Vaasan	3. Kohde	Takalo
2. Kunta	Toholampi		
4. Kylä/Rekisterinumero	5. Kaup. osa/Kortteli/Talo	6. Kohdetyyppi	
Toholampi / 23:48			
7. Peruskartta/Koordin.	8. Osoite	9. Omistaja ja omistajan osoite	
23 42 04 7075 / 2511	Kerttula	Jaakko Silvola	
10. RAKENNUKSEN KUVAUS			
Rakennus n:o			
Nyk. käyttö	Asuinrakennus		
Alkup. käyttö	Asuinrakennus		
Rak. aika	1894 (1950, 80-luku)		
Suunnittelija			
Kerrosluku	II		
Perusta	lohkokivi		
Runko	hirsi		
Kattomuoto	harja		
Kate	pelti		
Vuoraus	pelti		
Ulkoväri	punainen		
Kunto	hyvä		
Erityispiirteet			
11. RAKENNUSHISTORIA			
<p>Päärakennuksen remontin yhteydessä v. 1950 iso kuisti purettu ja tilalle tehty pieni. Alakerrassa alunperin korkeammat ikkunat. Alakerassa on viisi ja yläkerrassa kolme huonetta. Peltivuoraus 1980-luvulla.</p> <p>Aikoinaan Toholammin suurimpia tiloja, joka on myöhemmin jaettu neljäksi tilaksi. Nykyään lihakarjaa ja maanviljelystä.</p>			
12. LÄHIYMPÄRISTÖ			
Pihapiiriä ympäröi talousrakennukset (navetta, aitta, lato, elosuoja ja konesuoja).			
13. SÄILYMEDELLYTYKSET (uhkatekijät, kaavallinen tms. tilanne, päätökset)			
Rakennuskaava-alueen ulkopuolella.			
14. LUETTELOINTIPERUSTE			
Toholammin kirkonkylän osayleiskaavoitus.		15. Rakennus-historiallinen	<input type="checkbox"/>
		16. Historiallinen	<input type="checkbox"/>
		17. Maisemallinen	<input type="checkbox"/>

KOHTEEN NUMERO

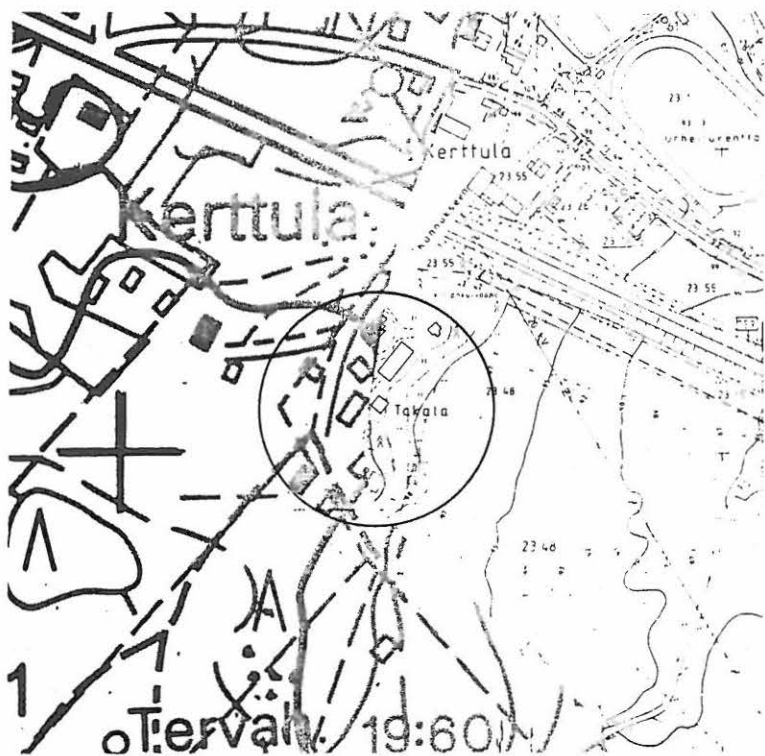
KOHDE

KUNTA


18. OTE PERUSKARTASTA
TAI ASEMAPIIRROS

1:5000

18. POHJAPIIRROS TAI TIETOJA
SISÄTILOISTA



20. VALOKUVAT



21. LÄHTEET (kirjallisuus, piirustukset, asiakirjat)

22. LIITTEET

24. LOMAKKEEN TÄYTTÄJÄ, päiväys

27.8.1992
Jukka Lauri

23. SUULLISIA TIETOJA ANTANEET

Erkki Silvola

SUOMEN RAKENNUSKULTTUURIN YLEISLUETTELO		MUSEOVIRASTO	43
KOHDEINVENTOINTILOMAKE			
1. Lääni	Vaasan	3. Kohde	Vanha Kevari
2. Kunta	Toholampi		
4. Kylä/Rekisterinumero	5. Kaup. osa/Kortteli/Talo	6. Kohdetyyppi	
Toholampi / 18:101			
7. Peruskartta/Koordin.	8. Osoite	9. Omistaja ja omistajan osoite	
23 42 04 7075 / 2511	Kopsala	Esa Korkiakangas	
10. RAKENNUKSEN KUVAUS			
Rakennus n:o			
Nyk. käyttö	päärakennus		
Alkup. käyttö	päärakennus		
Rak. aika	1850-luvulla? (1930, 1970)		
Suunnittelija			
Kerrosluvu	11/2		
Perusta	lohkokivi		
Runko	hirsi		
Kattomuoto	harja		
Kate	pelti		
Vuoraus	lomalauta		
Ulkoväri	keltainen		
Kunto	kohtalainen		
Erityispiirteet			
	Keittiön alapuolella ollut viinikellari täytetty.		
11. RAKENNUSHISTORIA			
<p>Päärakennuksessa toiminut Kevari vuosisadan vaihteen molemmin puolin. Kattoa tehty jyrkemmäksi 1930-luvulla. Vuoraus tehty 1950-luvulla ja sisäremontti 1970-luvulla. Kuisti ollut alunperin toisella puolella. Pihapiiriin kuuluu navetta 1930-luvulta sekä uusi navetta vuodelta 1990. Nykyään toimiva maatilakeskus.</p>			
12. LÄHIYMPÄRISTÖ			
Päärakennus kiinni uudessa navetassa.			
13. SÄILYMEDELLETTYKSET (uhkatekijät, kaavallinen tms. tilanne, päätökset)			
<p>Rakennuskaava-alueen ulkopuolella. Puretaan lähiaikoina ja uusi asuinrakennus rakennetaan toiseen paikkaan.</p>			
14. LUETTELOINTIPERUSTE			
Toholammin kirkonkylän osayleiskaavoitus.		15. Rakennus-historiallinen	<input type="checkbox"/>
		16. Historiallinen	<input checked="" type="checkbox"/>
		17. Maisemallinen	<input type="checkbox"/>

KOHTEN NUMERO

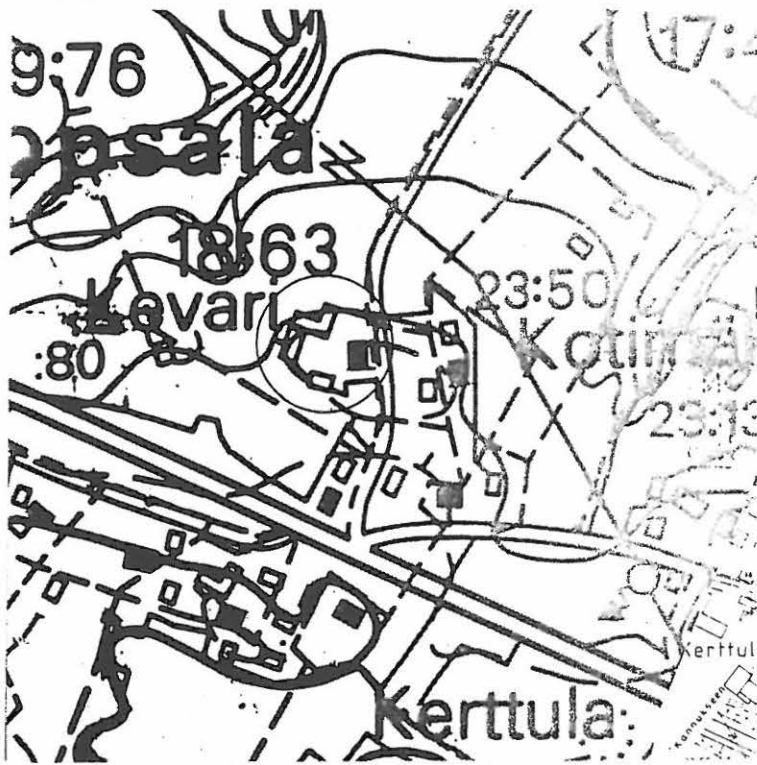
KOHDE

KUNTA



18. OTE PERUSKARTASTA
TAI ASEMAPIIRROS

1:5000

18. POHJAPIIRROS TAI TIETOJA
SISÄTILOISTA



20. VALOKUVAT



21. LÄHTEET (kirjallisuus, piirustukset, asiakirjat)

22. LIITTEET

24. LOMAKKEEN TÄYTTÄJÄ, päiväys

3.9.1992
Jukka Lauri

23. SUULLISIA TIETOJA ANTANEET

Esa Korkiakangas

SUOMEN RAKENNUSKULTTUURIN YLEISLUETTELO			MUSEOVIRASTO	
KOHDEINVENTOINTILOMAKE				
1. Lääni	Vaasan		3. Kohde	
2. Kunta	Toholampi		Klemola	
4. Kylä/Rekisterinumero Toholampi / 23:59		5. Kaup. osa/Kortteli/Talo Klemola	6. Kohdetyyppi	
7. Peruskartta/Koordin. 23 42 04 7075 / 2511		8. Osoite Kerttula	9. Omistaja ja omistajan osoite Erkki Klemola	
10. RAKENNUKSEN KUVAUS				
Rakennus n:o				
Nyk. käyttö	kesäasuntona	varastona	autiona	autiona
Alkup. käyttö	päärak.	huvimaja	aitta	navetta ja talli
Rak. aika	1800-1 alkup.?	1800-luvulla	1800-1	1800-1
Suunnittelija				
Kerrosluke	I - II	I	I	I
Perusta	lohkokivi+bet.	luonnonkivi	luonnonk.+bet.	luonnonkivi
Runko	hirsi	hirsi	hirsi	hirsi
Kattomuoto	harja	harja	harja	harja
Kate	tiili	huopa	huopa	pelti
Vuoraus	lomalauta	pystylauta	hirsi ja lomal.	hirsi ja lomal.
Ulkoväri	vaal.harmaa	punamulta	punamulta	punamulta
Kunto	kohtalainen	kohtalainen	kohtalainen	kohtalainen
Erityispiirteet				
	oven saranat sepän tekoa			
11. RAKENNUSHISTORIA				
<p>Päärakennuksen siipiosaan perustettiin v. 1871 Toholammin ensimmäinen maakauppa.</p> <p>Klemolan aittarakennuksen vieressä on Olavi Kerttulan omistama aitta 1800-luvulta.</p>				
12. LÄHIYMPÄRISTÖ				
<p>Päärakennus ja huvimaja sijaitsevat Urheilukentäntien pohjoispuolella, talusrakennukset tien eteläpuolella.</p> <p>Erillinen saunarakennus sijaitsee tallin vieressä, tien varressa</p>				
13. SÄILYMEDELLYTYKSET (uhkatekijät, kaavallinen tms. tilanne, päätökset)				
Rakennuskaava-alueen ulkopuolella.				
14. LUETTELOINTIPERUSTE				
Toholammin kirkonkylän osayleiskaavoitus.			15. Rakennus-historiallinen <input type="checkbox"/>	
			16. Historiallinen <input type="checkbox"/>	
			17. Maisemallinen <input type="checkbox"/>	

KOHTEN NUMERO

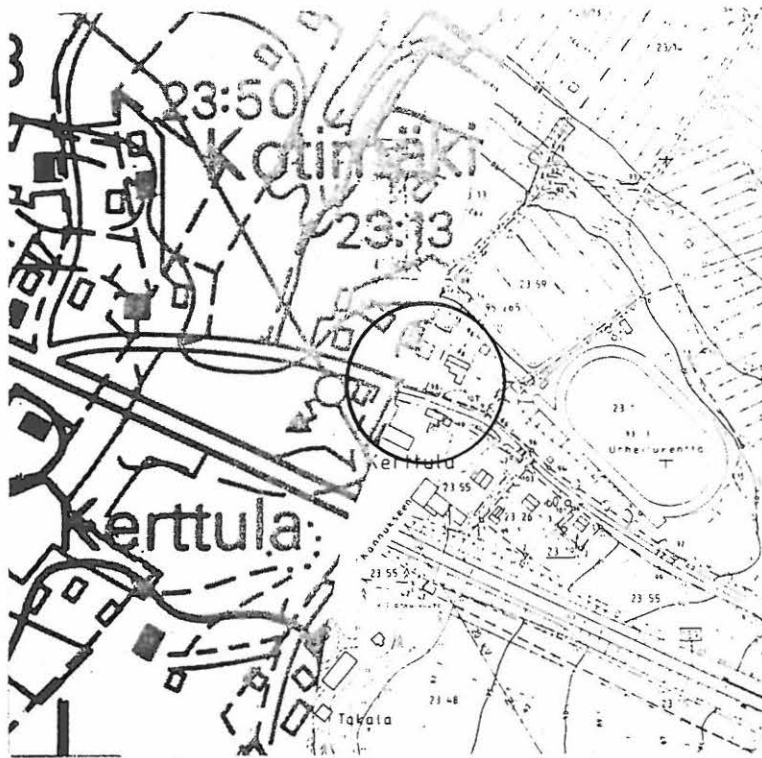
KOHDE

KUNTA


18. OTE PERUSKARTASTA
TAI ASEMAPIIRROS

1:5000

18. POHJAPIIRROS TAI TIETOJA
SISÄTILOISTA



20. VALOKUVAT



21. LÄHTEET (kirjallisuus, piirustukset, asiakirjat)

Kyrönmaa XII s.67, s.168

22. LIITTEET

24. LOMAKKEEN TÄYTTÄJÄ, päiväys

27.8.1992
Jukka Lauri

23. SUULLISIA TIETOJA ANTANEET

Olavi Kerttula

SUOMEN RAKENNUSKULTTUURIN YLEISLUETTELO		MUSEOVIRASTO	15.
KOHDEINVENTOINTILOMAKE			
1. Lääni	Vaasan	3. Kohde	
2. Kunta	Toholampi	Kerttulan urheilukenttä	
4. Kylä/Rekisterinumero	5. Kaup. osa/Kortteli/Talo	6. Kohdetyyppi	
Toholampi / 23:1			
7. Peruskartta/Koordina.	8. Osoite	9. Omistaja ja omistajan osoite	
23 42 04 7075 / 2511	Kerttula	Toholammin kunta	
10. RAKENNUKSEN KUVAUS			
Rakennus n:o			
Nyk. käyttö			
Alkup. käyttö			
Rak. aika			
Suunnittelija			
Kerrosluke			
Perusta			
Runko			
Kattomuoto			
Kate			
Vuoraus			
Ulkoväri			
Kunto			
Erityispiirteet			
11. RAKENNUSHISTORIA			
<p>Kenttä on rakennettu 1930-luvulla taidemaalari Albert Gebhardtin lahjoittamille maille. Kenttä on sorapintainen ja juoksuradat tiilimurskaa. Katsomo on leikatussa rinteessä (ollut aikoinaan katettu). Nykyisen varastorakennuksen paikkeille rakennettiin v. 1934 paviljonki, jossa oli puffetti, tanssilava ja varasto. Se purettiin 1970 luvulla.</p>			
12. LÄHIYMPÄRISTÖ			
<p>Kenttä on suurten lehtikuusien ympäröimä ja sieltä on hyvät näköalat jokilaaksoon.</p>			
13. SÄILYMEDELLYTYKSET (uhkatekijät, kaavallinen tms. tilanne, päätökset)			
<p>Rakennuskaava-alueen ulkopuolella.</p>			
14. LUETTELOINTIPERUSTE		15. Rakennus-historiallinen <input type="checkbox"/>	
Toholammin kirkonkylän osayleiskaavoitus.		16. Historiallinen <input type="checkbox"/>	
		17. Maisemallinen <input type="checkbox"/>	

KOHTIEN NUMERO

KOHDE

KUNTA


18. OTE PERUSKARTASTA
TAI ASEMAPIIRROS

1:5000

18. POHJAPIIROS TAI TIETOJA
SISÄTILOISTA



20. VALOKUVAT



21. LÄHTEET (kirjallisuus, piirustukset, asiakirjat)

22. LIITTEET

24. LOMAKKEEN TÄYTTÄJÄ, päiväys

27.8.1992
Jukka Lauri

23. SUULLISIA TIETOJA ANTANEET

Erkki Laaksonen

SUOMEN RAKENNUSKULTTUURIN YLEISLUETTELO		MUSEOVIRASTO	16.
KOHDEINVENTOINTILOMAKE			
1. Lääni	Vaasan	3. Kohde	Ronkaisen talo
2. Kunta	Toholampi		
4. Kylä/Rekisterinumero	5. Kaup. osa/Kortteli/Talo	6. Kohdetyyppi	
Toholampi / 18:107			
7. Peruskartta/Koordin.	8. Osoite	9. Omistaja ja omistajan osoite	
23 42 04 7075 / 2512	Kerttula	Martti Oravala	
10. RAKENNUKSEN KUVAUS			
Rakennus n:o			
Nyk. käyttö	päärakennus		
Alkup. käyttö	päärakennus		
Rak. aika	1934		
Suunnittelija			
Kerrosluku	I1/2		
Perusta	lohkokivi		
Runko	hirsi		
Kattomuoto	harja		
Kate	pelti		
Vuoraus	lomalauta		
Ulkoväri	punamulta		
Kunto	hyvä		
Erityispiirteet			
	Ikkunat alkuperäiset. Puusto istutettu 1930-luvulla.		
11. RAKENNUSHISTORIA			
<p>Rakennus on siirretty 1934 Kotilasta joen toiselta puolelta. (Sakri Kotilan talo). Toholammin ensimmäinen yhteiskoulu ollut tässä talossa, silloin purettiin yksi väliseinä. Pihapiiriin kuulunut sauna (purettu) ja navetta. 1930-luvulla rakennetun navetan kiviosa sijaitsee nykyään kunnan omistamalla puistoalueella ja toimii vuokrattavana varastotilana. Navetan kivet on entisen meijerin konehuoneesta.</p>			
12. LÄHIYMPÄRISTÖ			
Maat myyty kunnalle. Ympäristöön rakennettu uusia omakotitaloja. Ronkaisen talolle jäänyt kuitenkin tilava tontti.			
13. SÄILYMEDELLYTYKSET (uhkatekijät, kaavallinen tms. tilanne, päätökset)			
Rakennuskaavassa AR-alueita. (Rak. kaava nro... 30.12.1969)			
14. LUETTELOINTIPERUSTE			
Toholammin kirkonkylän osayleiskaavoitus.			
			15. Rakennushistoriallinen <input checked="" type="checkbox"/>
			16. Historiallinen <input type="checkbox"/>
			17. Maisemallinen <input type="checkbox"/>

KOHTEN NUMERO

KOHDE

KUNTA



18. OTE PERUSKARTASTA
TAI ASEMAPIIRROS

1:5000

18. POHJAPIIRROS TAI TIETOJA
SISÄTILOISTA



20. VALOKUVAT



21. LÄHTEET (kirjallisuus, piirustukset, asiakirjat)

22. LIITTEET

24. LOMAKKEEN TÄYTTÄJÄ, päiväys

3.9.1992
Jukka Lauri

23. SUULLISIA TIETOJA ANTANEET

Martti Oravala

SUOMEN RAKENNUSKULTTUURINN YLEISLUETTELO		MUSEOVIRASTO
KOHDEINVENTOINTILOMAKE		
1. Lääni	Vaasan	3. Kohde
2. Kunta	Toholampi	Kanttorila
4. Kylä/Rekisterinumero	5. Kaup. osa/Kortteli/Talo	6. Kohdetyyppi
Toholampi/68:67		
7. Peruskartta/Koordin.	8. Osoite	9. Omistaja ja omistajan osoite
2342 04 Toholampi 7075/ 2512	69300 Toholampi	
10. RAKENNUKSEN KUVAUS		
Rakennus n:o	I	II
Nyk. käyttö	asuinrakennus	piharakennus
Alkup. käyttö	- , , -	- , , -
Rak. aika		
Suunnittelija		
Kerrosluku	I 1/2	I
Perusta	betoni	betoni
Runko	ranko	ranko
Kattomuoto	harja	harja
Kate	tiili	tiili
Vuoraus	peiterima	peiterima
Ulkoväri		
Kunto		
Erytyspiirteet		
11. RAKENNUSHISTORIA		
12. LÄHIYMPÄRISTÖ		
pappila, kirkonkylän asutusta		
13. SÄILYSEDELLYTYKSET (uhkatekijät, kaavallinen tms. tilanne, päätökset)		
Rakennuskaavassa YK-alueetta		
14 LUETTELOINTIPERUSTE		15. Rakennus-historiallinen
Toholammin kirkonkylän osayleiskaavoitus		<input checked="" type="checkbox"/>
		16. Historiallinen
		<input type="checkbox"/>
		17. Maisemallinen
		<input type="checkbox"/>

KOHTEEN NUMERO

KOHDE

KUNTA

18. OTE PERUSKARTASTA 1:5000
TAI ASEMAPIIRROS



19. POHJAPIIRROS TAI TIETOJA
SISÄTILOISTA

20. VALOKUVAT Toholammin seurakunnan arkisto



Timo Takala 27.11.1992

21. LÄHTEET (kirjallisuus, piirustukset, asiakirjat)

22. LIITTEET

24. LOMAKKEEN TÄYTTÄJÄ, päiväys
10.9.1992
Tuulia Minkkinen

23. SUULLISIA TIETOJA ANTANEET

SUOMEN RAKENNUSKULTTUURIN YLEISLUETTELO		MUSEOVIRASTO	
KOHDEINVENTOINTILOMAKE			
1. Lääni	Vaasan	3. Kohde	
2. Kunta	Toholampi	Pappila / Seurakuntakeskus	
4. Kylä/Rekisterinumero	5. Kaup. osa/Kortteli/Talo	6. Kohdetyyppi	
Toholampi/ 68:67			
7. Peruskartta/Koordin.	8. Osoite	9. Omistaja ja omistajan osoite	
2342 04 Toholampi 7074/ 2512	69300 Toholampi		
10. RAKENNUKSEN KUVAUS			
Rakenus n:o	I	II	III
Nyk. käyttö	seurak.toiminta	srk-koti	srk-tila
Alkup. käyttö	pappila	-''-	-''-
Rak. aika	1887	1981	1970-1.
Suunnittelija	Ivar Aminoff		
Kerrosluvu	I1/2	I	I
Perusta	kivi	betoni	betoni
Runko	hirsi	keltatiili	
Kattomuoto	harja	vapaamuotoinen	
Kate	tiili		
Vuoraus	pontti (vaaka+pysty)		
Ulkoväri	vaal.sininen (valk.)		
Kunto	hyvä	hyvä	
Erityspiirteet			
11. RAKENNUSHISTORIA			
Lääninarkkit. Aminoffin alkuperäiset piirustukset arkistoitu Toholammin srk:n arkistoon. Mm. alkuperäiseen asuun kuulunut kuisti ja kattoikkuna kadonneet myöhempien korjausten yhteydessä, raittijulkisivun ikkunoita muutettu. Alkup. väritys lienee ollut vaalea ruskein listoin (Aminoffin piirustukset). Vuosisadan vaihteessa pappilaan kuului 11 palovakuutettua rakennusryhmää tai rakennusta, joista päärakennus on ainoana jäljellä.			
12. LÄHIYMPÄRISTÖ			
Takana metsäsaareke, jonka läpi aiemmin avautunut näkymä Kirkkojärvelle. Metsää lienee aiemmin hoidettu puistomaisesti.			
13. SÄILYSEDELLYTYKSET (uhkatekijät, kaavallinen tms. tilanne, päätökset)			
Rakennuskaavassa YK-aluetta sr-2 merkinnällä			
14 LUETTELOINTIPERUSTE		15. Rakennus-historiallinen	
Toholammin kirkonkylän osayleiskaavoitus		<input checked="" type="checkbox"/>	
		16. Historiallinen	
		<input checked="" type="checkbox"/>	
		17. Maisemallinen	
		<input checked="" type="checkbox"/>	

KOHTEN NUMERO


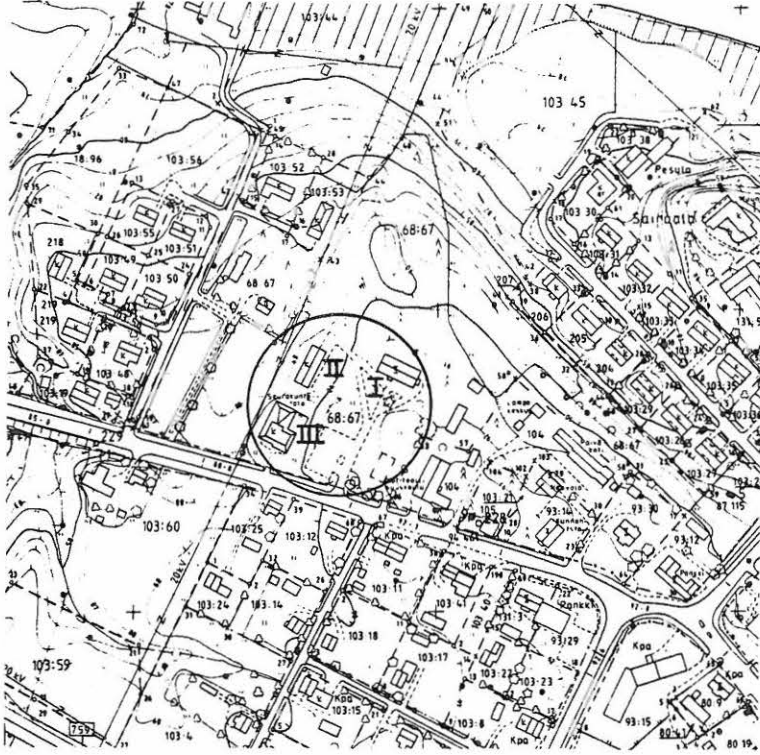
KOHDE

KUNTA

18. OTE PERUSKARTASTA
TAI ASEMAPIIRROS

1:5000


19. POHJAPIIRROS TAI TIETOJA
SISÄTILOISTA



20. VALOKUVAT Toholammin srk:n arkisto, Museoviraston hist. kuva-arkisto



*Pappila 1900-l alusta. Kirkkoherran
Anton Almonen perh.
MUSEOIN HIST. KUVA-ARK.*



Timo Takala
27.11.1992

21. LÄHTEET (kirjallisuus, piirustukset, asiakirjat)

Junkala, Leevi - Niemelä, Maria, Suur-Lohtajan historia II, Kokkola 1977.

Toholammin seurakunnan arkisto
Museoviraston historiallinen kuva-arkisto
Suomen rakennustaiteen museo


22. LIITTEET

24. LOMAKKEEN TÄYTTÄJÄ, päiväys
7.9.1992

Tuulia Minkkinen

23. SUULLISIA TIETOJA ANTANEET

SUOMEN RAKENNUSKULTTUURINN YLEISLUETTELO		MUSEOVIRASTO	18
KOHDEINVENTOINTILOMAKE			
1. Lääni	Vaasan	3. Kohde	Pappila / Seurakuntakeskus
2. Kunta	Toholampi		
4. Kylä/Rekisterinumero	5. Kaup. osa/Kortteli/Talo	6. Kohdetyyppi	
Toholampi/ 68:67			
7. Peruskartta/Koordina.	8. Osoite	9. Omistaja ja omistajan osoite	
2342 04 Toholampi 7074/ 2512	69300 Toholampi		



Pappilan tienoota vuosisadan vaihteessa katsottuna Ronkaisen suunnalta. Tien mutkia on myöhemmin oiottu Ronkaisen puron, pappilan portin ja viljamakasiinin luona. Suuri vaalea rakennus äärimmäisenä vasemmalla on pappila, siitä oikealle ovat renkitupa (purettu 1969), talli ja elosuojat. Kivinavetan vaalea katto ja valkoinen seinä vilkkuvat puiden takaa. Äärimmäisenä oikealla näkyy lainamakasiini. Kujala 1978.



Pappila raitin puolelta. Kuva on luultavasti 1950-luvulta. TSA.

KOHDEINVENTOINTILOMAKE

1. Lääni	Vaasan	3. Kohde	Lainamakasiini
2. Kunta	Toholampi		
4. Kylä/Rekisterinumero	5. Kaup. osa/Kortteli/Talo	6. Kohdetyyppi	
Toholampi/ 105			
7. Peruskartta/Keoordinatit	8. Osoite	9. Omistaja ja omistajan osoite	
2342 04 Toholampi 7072/ 2512	69300 Toholampi		

10. RAKENNUKSEN KUVAUS

Rakennus n:o

Nyk. käyttö	nähtävyys
Alkup. käyttö	lainamakasiini
Rak. aika	1858
Suunnittelija	
Kerrosluke	II
Perusta	kivi
Runko	hirsi
Kattomuoto	säteri
Kate	
Vuoraus	pysty
Ulkoväri	punamulta
Kunto	hyvä
Erityspiirteet	

11. RAKENNUSHISTORIA

Rakennettu siemen- ja ruokaviljan varastoimiseksi. Seurakuntalaiset saattoivat lainata viljaa samaan tapaan kuin nykyään rahaa pankista. Lainamakasiinit lienevät olleet erittäin tärkeitä 1860-luvun nälkävuosina, mutta ne menettivät merkitystään liikenneyhteyksien parantuessa.

12. LÄHIYMPÄRISTÖ

Sijaitsee kummulla; ollut ennen raitin hallitsevimpiä rakennuksia. Liittyi ennen visuaalisesti pappilan rakennusryhmään. Taustan metsäsaareke nykyään tärkein lähiympäristötekijä.

13. SÄILYSEDELLYTYKSET (uhkatekijät, kaavallinen tms. tilanne, päätökset)

Rakennuskaavassa YH-alueetta sr-2 merkinnällä

14. LUETTELOINTIPERUSTE

Toholammin kirkonkylän osayleiskaavoitus

15. Rakennus-historiallinen



16. Historiallinen



17. Maisemallinen



18. OTE PERUSKARTASTA
TAI ASEMAPIIRROS

1:5000


19. POHJAPIIRROS TAI TIETOJA

SISÄTILOISTA

pohja 5 syltä kertaa 5 syltä.



20. VALOKUVAT Kujala 1978. Museoviraston kansatieteellinen kuva-arkisto.



Timo Takala 27.11.1992

21. LÄHTEET (kirjallisuus, piirustukset, asiakirjat)

Junkala, Leevi - Niemelä, Maria, Suur-Lohtajan historia II, Kokkola 1977.

Kujala, Anna-Maija, Toholammin koululaitos 1878-1978, Kokkola 1978. (Valokuva.)

Museoviraston kansatieteellinen kuva-arkisto (kuva julkaistu teoksessa Tuomi, Tuomo (toim.), vanhaa Toholampea, "KyrönmaaXII", Vaasa 1961.

22. LIITTEET

24. LOMAKKEEN TÄYTTÄJÄ, päiväys
7.9.1992

Tuulia Minkkinen

23. SUULLISIA TIETOJA ANTANEET

SUOMEN RAKENNUSKULTTUURINN YLEISLUETTELO		MUSEOVIRASTO	20
KOHDEINVENTOINTILOMAKE			
1. Lääni	Vaasan	3. Kohde	nk. vanha apteekki
2. Kunta	Toholampi		
4. Kylä/Rekisterinumero	5. Kaup. osa/Kortteli/Talo	6. Kohdetyyppi	
Toholampi/ 93:14			
7. Peruskartta/Koordinaatio	8. Osoite	9. Omistaja ja omistajan osoite	
2342 04 Toholampi	69300 Toholampi		
7074/ 2512			
10. RAKENNUKSEN KUVAUS			
Rakennus n:o			
Nyk. käyttö	liike- ja nuorisotilaa		
Alkup. käyttö	apteekki ja asunto		
Rak. aika	1930-l. alkupuoli		
Suunnittelija	rkm. Päiviö Pöyhtäri ?		
Kerrosluvu	II 1/2		
Perusta	betoni		
Runko			
Kattomuoto	harja		
Kate			
Vuoraus	rimapontti (pysty)		
Ulkoväri	turkoosi		
Kunto	hyvä		
Erityspiirteet	1920-luvun klassismin piirteitä, talonpoikaisromanttinen kuisti		
11. RAKENNUSHISTORIA			
Apteekin rakennutti apteekkari Eklund ennen sotia. Alkuperäiseen asuun kuului aumakatto ja korkeat savupiiput sekä 8-ruutuiset ikkunat; nämä ovat sittemmin kadonneet. Alunperin rakennus oli maalattu antiikinkeltaisella öljyvärillä, listat valkoisella.			
12. LÄHIYMPÄRISTÖ			
Rakennettua kirkonkylää. Rakennus muodostaa viereisen nk. lääkärin talon kanssa arvokkaan kokonaisuuden.			
13. SÄILYSEDELLYTYKSET (uhkatekijät, kaavallinen tms. tilanne, päätökset)			
Rakennuskaavassa Y-alueetta			
14. LUETTELOINTIPERUSTE		15. Rakennus-historiallinen	
Toholammin kirkonkylän osayleiskaavoitus		X	
		16. Historiallinen	
		—	
		17. Maisemallinen	
		X	

KOHTEEN NUMERO

KOHDE

KUNTA

18. OTE PERUSKARTASTA 1:5000
TAI ASEMAPIIROS

19. POHJAPIIROS TAI TIETOJA
SISÄTILOISTA



20. VALOKUVAT Ahti Kotilan yksityinen kuvakokoelma, Toholampi.
Kotiseudun rahavoimaa.

Vanha apteekin talo oli ensimmäinen suunnitellijan piirustusten mukaan tehty rakennus Toholammilla. Kunnantalon se ehti olla 15 vuotta, nyt rakennuksensa on kauppalikkeid.

Lähde: Kotiseudun rahavoimaa



Timo Takala 27.11.1992



21. LÄHTEET (kirjallisuus, piirustukset, asiakirjat)
Kotiseudun rahavoimaa, Toholammin Säästöpankki
1908-88, Keski-Pohjanmaan Kirjapaino Oy

22. LIITTEET

24. LOMAKKEEN TÄYTTÄJÄ, päiväys
9.9.1992
Tuulia Minkkinen


23. SUULLISIA TIETOJA ANTANEET
Olavi Kotila, Toholampi.

KOHDEINVENTOINTILOMAKE

1. Lääni	Vaasan	3. Kohde	nk. vanha apteekki
2. Kunta	Toholampi	6. Kohdetyyppi	
4. Kylä/Rekisterinumero	5. Kaup. osa/Kortteli/Talo	9. Omistaja ja omistajan osoite	
Toholampi/ 93:14			
7. Peruskartta/Koordin.	8. Osoite		
2342 04 Toholampi	69300 Toholampi		
7074/ 2512			

10. RAKENNUKSEN KUVAILU

*Apteekin talo alkuperäisessä asussaan.
Kuvan omistaja
Ahti Kotila.*



SUOMEN RAKENNUSKULTTUURIN YLEISLUETTELO		MUSEOVIRASTO
KOHDEINVENTOINTILOMAKE		
1. Lääni	Vaasan	3. Kohde
2. Kunta	Toholampi	nk. lääkärin talo
4. Kylä/Rekisterinumero	5. Kaup. osa/Kortteli/Talo	6. Kohdetyyppi
Toholampi/ 93:31		
7. Peruskartta/Koordin.	8. Osoite	9. Omistaja ja omistajan osoite
2342 04 Toholampi	69300 Toholampi	
7074/ 2512		
10. RAKENNUKSEN KUVAUS		
Rakennus n:o		
Nyk. käyttö	asuinrakennus	
Alkup. käyttö	lääkärin vastaanotto ja asunto	
Rak. aika	1927	
Suunnittelija		
Kerrosluku	I 1/2	
Perusta	kivi	
Runko		
Kattomuoto	harja	
Kate	pelti	
Vuoraus	peiterima (pysty)	
Ulkoväri	vaaleanpunainen (valk.)	
Kunto	hyvä	
Erityspiirteet	1920-luvun klassismin piirteet	
11. RAKENNUSHISTORIA		
<p>1920-luvun alussa Toholammin ja Lestijärven kunnat perustivat yhteisen lääkäripiirin. Pian tämän jälkeen Toholampilaiset alkoivat puuhata omaa lääkärintaloa. Tontti ostettiin pappilan virkatalon maalta. Ensimmäiseksi vakinaiseksi kunnanlääkäriksi valittiin lääket. lis. A.J. Björkman (sittemmin Kalla). Taloa on jonkun verran muutettu, mm. ikkunat ovat olleet pienempiruutuiset.</p>		
12. LÄHIYMPÄRISTÖ Rakennettua kirkonkylää. Rakennus muodostaa viereisen nk. vanhan apteekintalon kanssa arvokkaan kokonaisuuden.		
13. SÄILYSEDELLYTYKSET (uhkatekijät, kaavallinen tms. tilanne, päätökset)		
Rakennuskaavassa Y-alueita		
14 LUETTELOINTIPERUSTE		
Toholammin kirkonkylän osayleiskaavoitus.		
15. Rakennus-historiallinen	<input checked="" type="checkbox"/>	
16. Historiallinen	<input type="checkbox"/>	
17. Maisemallinen	<input checked="" type="checkbox"/>	

KOHTEEN NUMERO

KOHDE

KUNTA

18. OTE PERUSKARTASTA
TAI ASEMAPIIROS 1:5000

19. POHJAPIIROS TAI TIETOJA
SISÄTILOISTA



20. VALOKUVAT Museoviraston historiallinen kuva-arkisto
Erkki Laaksosen yksityinen kuvakokoelma, Toholampi



Timo Takala 27.11.1992

21. LÄHTEET (kirjallisuus, piirustukset, asiakirjat)

Tuomi, Tuomo (toim.), Vanhaa Toholampea, "Kyrönmaa XII", Vaasa 1961.

Museoviraston historiallinen kuva-arkisto
Erkki Laaksosen yksityinen kuvakokoelma, Toholampi

22. LIITTEET

24. LOMAKKEEN TÄYTTÄJÄ, päiväys

9.9.1992

Tuulia Minkkinen

23. SUULLISIA TIETOJA ANTANEET

Erkki Laaksonen, Toholampi

SUOMEN RAKENNUSKULTTUURINN YLEISLUETTELO		MUSEOVIRASTO
KOHDEINVENTOINTILOMAKE		
1. Lääni	Vaasan	3. Kohde
2. Kunta	Toholampi	Kunnansairaala
4. Kylä/Rekisterinumero	5. Kaup. osa/Kortteli/Talo	6. Kohdetyyppi
Toholampi/ 131:6		
7. Peruskartta/Koordin.	8. Osoite	9. Omistaja ja omistajan osoite
2342 04 Toholampi	69300 Toholampi	
7075/ 2512		
10. RAKENNUKSEN KUVAUS		
Rakennus n:o		
Nyk. käyttö	sairaala	
Alkup. käyttö	- ' -	
Rak. aika	1938, laaj. 1949	
Suunnittelija	rkm. Päiviö Pöyhtäri, laaj. rkm. Eino Torvi	
Kerrosluke	I 1/2	
Perusta	betoni+tiili	
Runko	hirsi	
Kattomuoto	harja	
Kate	vartti	
Vuoraus	rimapontti, päällä profiilipelti	
Ulkoväri	keltainen	
Kunto	hyvä	
Erityspiirteet		
11. RAKENNUSHISTORIA		
<p>Lahjoitusvaroin rakennettu Toholammin ensimmäinen oma sairaala, ollut jatkuvasti toiminnassa. Alunperin 11-paikkainen, laajennuksen jälkeen 20-paikkainen. Tiettävästi ainoa hirsirakenteinen jäljelläoleva sairaala Vaasan läänissä. Pihapiiriin kuului pitkään 1800-luvun lopulla rakennettu nk. Männistön talo, joka purettiin 1970-luvulla uuden vastaanotto- ja neuvolarakennuksen tieltä. Sairaalan viimeisimmän korjauksen suunnitellut Arkkite. tsto Ylipahkala Oy, Oulu, 1979.</p>		
12. LÄHIYMPÄRISTÖ		
<p>Sijaitsee metsäisellä kalliolla, etualalla niittyä. Joelta katsoen jää metsän peittoon, kirkonkylän keskustasta katsoen näkyy hienosti metsä taustanaan.</p>		
13. SÄILYMISEDELLYTYKSET (uhkatekijät, kaavallinen tms. tilanne, päätökset)		
<p>Kesällä 1991 kunta päättänyt purkaa vanhan sairaalan uuden tieltä (rakennusajankohta n. 1996-1997).</p> <p>Rakennuskaavassa YS-alueetta.</p>		
14 LUETTELOINTIPERUSTE		15. Rakennus-historiallinen
Toholammin kirkonkylän osayleiskaavoitus.		<input checked="" type="checkbox"/>
		16. Historiallinen
		<input type="checkbox"/>
		17. Maisemallinen
		<input type="checkbox"/>

KOHTTEEN NUMERO

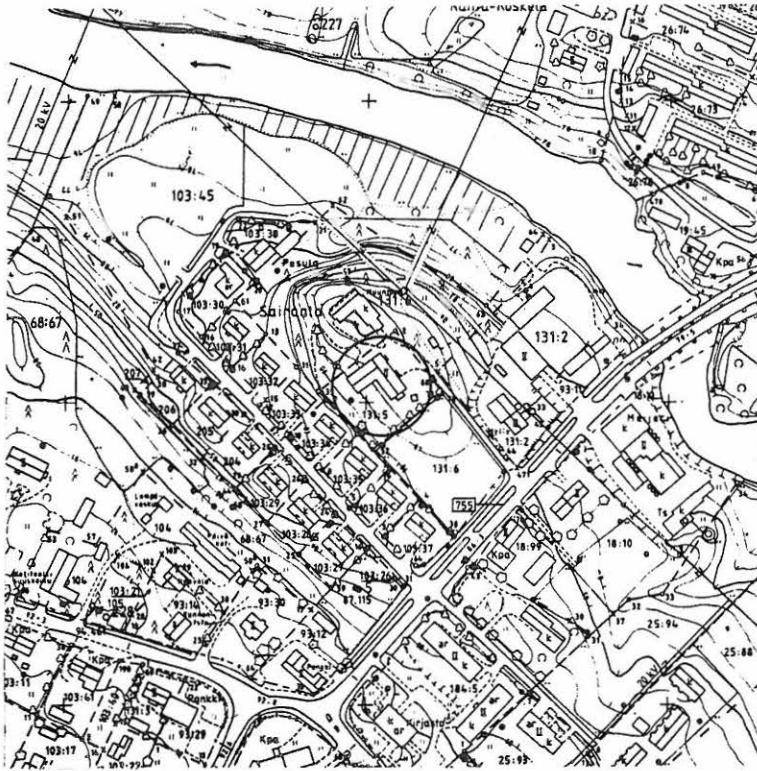
KOHDE

KUNTA

18. OTE PERUSKARTASTA
TAI ASEMAPIIROS

1:5000

19. POHJAPIIROS TAI TIETOJA
SISÄTILOISTA



20. VALOKUVAT



Timo Takala 27.11.1992

21. LÄHTEET (kirjallisuus, piirustukset, asiakirjat)

Tuomi, Tuomo (toim.), Vanhaa Toholampea, "Kyrönmaa XII", Vaasa 1961.

Toholammin kunnan arkisto

22. LIITTEET

24. LOMAKKEEN TÄYTTÄJÄ, päiväys

7.9.1992

Tuulia Minkkinen

23. SUULLISIA TIETOJA ANTANEET

SUOMEN RAKENNUSKULTTUURINN YLEISLUETTELO		MUSEOVIRASTO	23
KOHDEINVENTOINTILOMAKE			
1. Lääni	Vaasan	3. Kohde	Vehnämylly
2. Kunta	Toholampi		
4. Kylä/Rekisterinumero	Toholampi/ 131:2	5. Kaup. osa/Kortteli/Talo	6. Kohdetyyppi
7. Peruskartta/Koordinatit	2342 04 Toholampi 7074/ 2512 7075	8. Osoite	9. Omistaja ja omistajan osoite
		69300 Toholampi	
10. RAKENNUKSEN KUVAUS			
Rakennus n:o			
Nyk. käyttö	mylly		
Alkup. käyttö	-,-		
Rak. aika	1950		
Suunnittelija			
Kerrosluke			
Perusta			
Runko			
Kattomuoto			
Kate			
Vuoraus			
Ulkoväri			
Kunto			
Erityspiirteet	maamerkkimäinen olemus		
11. RAKENNUSHISTORIA			
Rakennettiin vanhan, 2 1/2-kerroksisen myllyn viereen. Vanha mylly on sittemmin purettu. Uusi mylly rakennettiin erityisesti vehnän jauhamista varten, mutta vehnänviljelys ei ilmeisesti yltänyt heti ajateltuihin mittoihin.			
12. LÄHIYMPÄRISTÖ			
rakennettua kirkonkylää, rinnettä, rakennus näkyy jo kaukaa Siévin suunnasta saavuttaessa			
13. SÄILYSEDELLYTYKSET (uhkatekijät, kaavallinen tms. tilanne, päätökset)			
Rakennuskaavassa TY-alue.			
14. LUETTELOINTIPERUSTE			
Toholammin kirkonkylän osayleiskaavoitus.			
15. Rakennushistoriallinen		<input checked="" type="checkbox"/>	
16. Historiallinen		<input type="checkbox"/>	
17. Maisemallinen		<input checked="" type="checkbox"/>	

KOHTEEN NUMERO

KOHDE

KUNTA

18. OTE PERUSKARTASTA
TAI ASEMAPIIROS

1:5000

19. POHJAPIIROS TAI TIETOJA
SISÄTILOISTA



20. VALOKUVAT Museoviraston historiallinen kuva-arkisto
Valokuvaaja Esko Polson kuvakokoelma, Toholampi



Timo Takala
27.11.1992

21. LÄHTEET (kirjallisuus, piirustukset, asiakirjat)

Antila, Olavi A. (toim.), Perinnealbumi
- Keski-Pohjanmaa 2, Kuopio 1980.

22. LIITTEET

24. LOMAKKEEN TÄYTTÄJÄ, päiväys

10.9.1992
Tuulia Minkkinen

23. SUULLISIA TIETOJA ANTANEET

Olavi Kotila, Toholampi
Mylläri Lauri Luoma 1952-80
Mylläri Erkki Seppälä 1980-

SUOMEN RAKENNUSKULTTUURINN YLEISLUETTELO		MUSEOVIRASTO
KOHDEINVENTOINTILOMAKE		
1. Lääni	Vaasan	3. Kohde Koskelan (Meijerin) silta
2. Kunta	Toholampi	
4. Kylä/Rekisterinumero	5. Kaup. osa/Kortteli/Talo	6. Kohdetyyppi
7. Peruskartta/Koordin. 2342 04 Toholampi 7075/ 2512	8. Osoite 69300 Toholampi	9. Omistaja ja omistajan osoite
10. RAKENNUKSEN KUVAUS		
Rakennus n:o		
Nyk. käyttö	kevyen liikenteen silta	
Alkup. käyttö	ajosilta	
Rak. aika	1899-1900, myöhempiä muutoksia	
Suunnittelija		
Kerrosluku		
Perusta	kiviarkut	
Runko		
Kattomuoto		
Kate		
Vuoraus		
Ulkoväri		
Kunto		
Erityspiirteet		
11. RAKENNUSHISTORIA		
<p>Kiviarkkuinen, puuansaksinen silta rakennettiin hätäapuvälinein. Siltakansi ja ansakset on sittemmin vaihdettu teräs- ja betonirakenteisiin, mutta arkut ovat alkuperäiset. 1970-luvulla viereen rakennettiin erillinen moottoriliikenneväylä, jolloin vanha silta jäi kevyen liikenteen sillaksi.</p>		
12. LÄHIYMPÄRISTÖ		
Sillalta erittäin kauniit jokilaaksoväkymät viljelyksille, myös kirkko näkyvä.		
13. SÄILYSEDELLYTYKSET (uhkatekijät, kaavallinen tms. tilanne, päätökset)		
Rakennuskaavassa LT-alue.		
14. LUETTELOINTIPERUSTE		15. Rakennus-historiallinen <input type="checkbox"/>
Toholammin kirkonkylän osayleiskaavoitus.		16. Historiallinen <input type="checkbox"/>
		17. Maisemallinen <input type="checkbox"/>

27

KOHTEEN NUMERO

KOHDE

KUNTA

18. OTE PERUSKARTASTA
TAI ASEMAPIIRROS



1:5000

19. POHJAPIIRROS TAI TIETOJA
SISÄTILOISTA




20. VALOKUVAT

Museoviraston historiallinen kuva-arkisto,
Toholammin kotiseutuarkisto, Valokuvaaja Esko Polson kuvakokoelma,
Junkala-Niemelä 1977.



Timo Takala
27.11.1992



*Koskelan silta. Kuvun omistaja
Eddy Hietala (?).
Toholammin kotiseutuarkisto*

21. LÄHTEET (kirjallisuus, piirustukset, asiakirjat)

Junkala, Leevi - Niemelä, Maria, Suur-Lohtajan historia II, Kookola 1977.
Tuomi Tuomo (toim.), Vanhaa Toholampea, Vaasa 1961.

22. LIITTEET

24. LOMAKKEEN TÄYTTÄJÄ, päiväys
10.9.1992
Tuulia Minkkinen

23. SUULLISIA TIETOJA ANTANEET

KOHDEINVENTOINTILOMAKE

1. Lääni	Vaasan	3. Kohde	Koskelan (Meijerin) silta
2. Kunta	Toholampi		
4. Kylä/Rekisterinumero	5. Kaup. osa/Kortteli/Talo	6. Kohdetyyppi	
7. Peruskartta/Koordin. 2342 04 Toholampi 7075/ 2512	8. Osoite 69300 Toholampi	9. Omistaja ja omistajan osoite	

KOSKELAN SILTA. MUSEOVIR. HIST. KUVA-ARC.

Toholampi



SUOMEN RAKENNUSKULTTUURINN YLEISLUETTELO		MUSEOVIRASTO	25
KOHDEINVENTOINTILOMAKE			
1. Lääni	Vaasan	3. Kohde	Meijeri
2. Kunta	Toholampi		
4. Kylä/Rekisterinumero	5. Kaup. osa/Kortteli/Talo	6. Kohdetyyppi	
Toholampi/ 18:10			
7. Peruskartta/Koord. n.	8. Osoite	9. Omistaja ja omistajan osoite	
2342 04 Toholampi	69300 Toholampi		
7074/ 2512			
10. RAKENNUKSEN KUVAUS			
Rakennus n:o			
Nyk. käyttö	meijeri		
Alkup. käyttö	-,,-		
Rak. aika	1926, useita laajennuksia		
Suunnittelija			
Kerrosluke	II		
Perusta	betoni		
Runko	betoni		
Kattomuoto	mansardi, laajennuksissa vaihtelevia kattomuotoja		
Kate			
Vuoraus			
Ulkoväri			
Kunto			
Erityspiirteet			
11. RAKENNUSHISTORIA			
<p>Rakennettiin vanhan, vuonna 1905 rakennetun meijerin paikalle. Uusi meijeri oli toiminnassa jo 1926. Meijeri toimi vain alakerrassa, yläkerrassa oli henkilökunnan asuntoja (2. krs ilmeisesti alunperin hirttä).</p>			
12. LÄHIYMPÄRISTÖ			
Joen partaalla; toisella puolen viljelysaukeat, toisella rakennettua kirkonkylää.			
13. SÄILYMEDELLYTYKSET (uhkatekijät, kaavallinen tms. tilanne, päätökset)			
Rakennuskaavassa TY-alueita.			
14 LUETTELOINTIPERUSTE			
Toholammin kirkonkylän osayleiskaavoitus.			
			15. Rakennushistoriallinen <input checked="" type="checkbox"/>
			16. Historiallinen <input type="checkbox"/>
			17. Maisemallinen <input type="checkbox"/>

KOHTEEN NUMERO

KOHDE

KUNTA


18. OTE PERUSKARTASTA
TAI ASEMAPIIRROS

1:5000


19. POHJAPIRROS TAI TIETOJA
SISÄTILOISTA



20. VALOKUVAT Antila 1980.



Edellisen kuvan näkymä kymmenisen vuotta myöhemmin. Meijeri on rakentanut hie-man lisää. Vanha KPO on pu-rettu, uuden kylkeä pilkottaa Oravalan kaupan oikealla puo- lella. Uuden KPO:n julkisivu ei enää toimi tien päätteenä; se ei ole raitin suuntainen vaan kääntyy vanhasta raittikäy- tännöstä poiketen vinottain. Valok. Esko Polso. PKA.



21. LÄHTEET (kirjallisuus, piirustukset, asiakirjat)

Antila, Olavi A. (toim.), Perinnealbumi - Keski-Poh- janmaa 2, Kuopio 1980.

22. LIITTEET

24. LOMAKKEEN TÄYTTÄJÄ, päiväys
10.9.1992
Tuulia Minkkinen

23. SUULLISIA TIETOJA ANTANEET

Timo Takala 27.11.1992

SUOMEN RAKENNUSKULTTUURIN YLEISLUETTELO		MUSEOVIRASTO
KOHDEINVENTOINTILOMAKE		
1. Lääni	Vaasan	3. Kohde
2. Kunta	Toholampi	Oravalan kauppa
4. Kylä/Rekisterinumero	5. Kaup. osa/Kortteli/Talo	6. Kohdetyyppi
Toholampi/ 18:99		
7. Peruskartta/Koordn.	8. Osoite	9. Omistaja ja omistajan osoite
2342 04 Toholampi	69300 Toholampi	
10. RAKENNUKSEN KUVAUS		
Rakennus n:o		
Nyk. käyttö		
Alkup. käyttö	liike- ja asuintalo	
Rak. aika	n. 1939	
Suunnittelija		
Kerrosluvu	I 1/2	
Perusta	betoni?	
Runko		
Kattomuoto	harja	
Kate		
Vuoraus		
Ulkoväri		
Kunto		
Erityspiirteet		
11. RAKENNUSHISTORIA		
<p>Rakennuttaja Julius Oravala. Rakensi Ullavasta kotoisin oleva Juho Laine, jonka kolme poikaa auttoivat töissä. Heistä yksi, Veikko Laine - tuleva taiteilijaprofessori Vion-oja - maalasi rakennustelineillä tauluja. Sodan aikana kauppa muutettiin sairaalaksi. Rakennukseen on lisätty matala siipi 1970-luvulla. Kauppa lopettanut toimintansa tammik. 1992. Viimeiset kauppiaat Aila ja Osmo Oravala.</p>		
12. LÄHIYMPÄRISTÖ		
Rakennettua kirkonkylää.		
13. SÄILYSEDELLYTYKSET (uhkatekijät, kaavallinen tms. tilanne, päätökset)		
Rakennuskaavassa AL-alueetta.		
14 LUETTELOINTIPERUSTE		15. Rakennus- historiallinen <input type="checkbox"/>
Toholammin kirkonkylän osayleiskaavoitus.		16. Historiallinen <input type="checkbox"/>
		17. Maisemallinen <input type="checkbox"/>

KOHTEEN NUMERO

KOHDE

KUNTA

18. OTE PERUSKARTASTA
TAI ASEMAPIIRROS

1:5000



19. POHJAPIIRROS TAI TIETOJA
SISÄTILOISTA



20. VALOKUVAT Lestinjoki 20.1.1992

Oravalan kauppa muutettiin sota-aikana sairaalaksi. Myöhemmin Anna-Liisa Oravala aloitti kauppatoiminnan Julius Oravalan ollessa sodassa.

Oravalan kauppa alkuperäisessä asussaan, myöhemmin siihen on lisätty matala siipi. Eläkepäiville siirtyvä kauppias Osmo Oravala harmitteli paikallislehti Lestinjoen haastattelussa palvelun häviämistä nykyajan liikkeistä, kaiken saa valmispakkauksissa tiskeiltä. Hän ounasteli pienten liikkeiden tulevaisuudessa häviävän kokonaan Toholammilta, mutta toivoi että joskus palattaisiin asiassa takaisinpäin. Lestinjoki 20.1.1992.



Timo Takala
27.11.1992

21. LÄHTEET (kirjallisuus, piirustukset, asiakirjat)
Lestinjoki-lehti 20.1.1992

22. LIITTEET

24. LOMAKKEEN TÄYTTÄJÄ, päiväys
7.9.1992
Tuulia Minkkinen

23. SUULLISIA TIETOJA ANTANEET
Olavi Kotila, Toholampi 27.11.1991
Veikko Vionoja, Helsinki 15.1.1992

SUOMEN RAKENNUSKULTTUURINN YLEISLUETTELO		MUSEOVIRASTO
KOHDEINVENTOINTILOMAKE		
1. Lääni	Vaasan	3. Kohde
2. Kunta	Toholampi	ns. Osuusliikkeen talo
4. Kylä/Rekisterinumero	5. Kaup. osa/Kortteli/Talo	6. Kohdetyyppi
Toholampi/ 25:21		
7. Peruskartta/Koordin.	8. Osoite	9. Omistaja ja omistajan osoite
2342 04 Toholampi	69300 Toholampi	
7074/ 2512		
10. RAKENNUKSEN KUVAUS		
Rakennus n:o		
Nyk. käyttö	liike- ja asuinrakennus	
Alkup. käyttö	-,,-	
Rak. aika	1930-l. alku, korotus 1950-l.	
Suunnittelija		
Kerrosluke	II	
Perusta	betoni	
Runko		
Kattomuoto	harja	
Kate		
Vuoraus	pystypontti	
Ulkoväri	keltainen	
Kunto	kohtalainen	
Erytyspiirteet		
11. RAKENNUSHISTORIA		
12. LÄHIYMPÄRISTÖ		
Rakennettua kirkonkylää. Rakennus muodostaa viereisen Jylhän kaupan ja Oravalan talon kanssa kokonaisuuden, joka antaa kuvan 1950-1960-luvun raitista.		
13. SÄILYSEDELLYTYKSET (uhkatekijät, kaavallinen tms. tilanne, päätökset)		
Rakennuskaavassa AL-aluetta.		
14 LUETTELOINTIPERUSTE		15. Rakennus- historiallinen <input type="checkbox"/>
Toholammin kirkonkylän osayleiskaavoitus.		16. Historiallinen <input type="checkbox"/>
		17. Maisemallinen <input type="checkbox"/>

KOHTEEN NUMERO

KOHDE

KUNTA

18. OTE PERUSKARTASTA
TAI ASEMAPIIRROS

1:5000

19. POHJAPIIRROS TAI TIETOJA
SISÄTILOISTA




20. VALOKUVAT Toholammin seurakunnan arkisto

Kirkonkylän raittia 1940-1950-luvulla. Rakennukset vasemmalla puolella raittia edestä päin luettelien: matkustajakoti, Lampin Suoja, Yrjänän kauppa. Rakennukset oikealla puolella raittia edestä päin luettelien: Osuusliike, kansakoulu, Säästöpankki. Kujala 1978.



Timo Takala 27.11.1992



21. LÄHTEET (kirjallisuus, piirustukset, asiakirjat)

22. LIITTEET

24. LOMAKKEEN TÄYTTÄJÄ, päiväys
9.9.1992
Tuulia Minkkinen

23. SUULLISIA TIETOJA ANTANEET
Olavi Kotila, Toholampi

SUOMEN RAKENNUSKULTTUURINN YLEISLUETTELO		MUSEOVIRASTO
KOHDEINVENTOINTILOMAKE		
1. Lääni	Vaasan	3. Kohde Jylhän kauppa
2. Kunta	Toholampi	
4. Kylä/Rekisterinumero Toholampi/ 25:63	5. Kaup. osa/Kortteli/Talo	6. Kohdetyyppi
7. Peruskartta/Koordin. 2342 04 Toholampi 7074/ 2512	8. Osoite 69300 Toholampi	9. Omistaja ja omistajan osoite
10. RAKENNUKSEN KUVAUS		
Rakennus n:o		
Nyk. käyttö	liike- ja asuinrakennus	
Alkup. käyttö	-,,-	
Rak. aika	1950-l. alku	
Suunnittelija		
Kerrosluke	II	
Perusta	betoni	
Runko		
Kattomuoto	harja	
Kate		
Vuoraus		
Ulkoväri		
Kunto		
Erytyspiirteet		
11. RAKENNUSHISTORIA		
Rakennuttaja Onni Lahnalampi. Eero Jylhä osti rakennuksen 1958. Rakennus oli alunperin yksikerroksinen.		
12. LÄHIYMPÄRISTÖ		
Rakennettua kirkonkylää. Rakennus muodostaa viereisen nk. Osuusliikkeen talon ja Oravalan talon kanssa kokonaisuuden, joka antaa kuvan 1950-1960-luvun raitista.		
13. SÄILYSEDELLYTYKSET (uhkatekijät, kaavallinen tms. tilanne, päätökset)		
Rakennuskaavassa AL-alueetta.		
14. LUETTELOINTIPERUSTE		15. Rakennus-historiallinen <input type="checkbox"/>
Toholammin kirkonkylän osayleiskaavoitus.		16. Historiallinen <input type="checkbox"/>
		17. Maisemallinen <input type="checkbox"/>

KOHTEEN NUMERO

KOHDE

KUNTA


18. OTE PERUSKARTASTA
TAI ASEMAPIIRROS

1:5000

19. POHJAPIIRROS TAI TIETOJA
SISÄTILOISTA



20. VALOKUVAT Toholammin seurakunnan arkisto
Valokuvaaja Esko Polson kuvakokoelma, Toholampi



Timo Takala
27.11.1992



Raitin joenpuolta Lestijärvellä
pään mentäessä 1960-luvulla.
Edestä lukien Osuusliike,
Jylhän kauppa, Oravalan talo
ja Mäkitalo. Aidat näyttävät
yhä olevan yleisiä toisin kuin
nykyään. TSA. = TOHOLAMMIN
SRE-ARKISTO

21. LÄHTEET (kirjallisuus, piirustukset, asiakirjat)

22. LIITTEET


24. LOMAKKEEN TÄYTTÄJÄ, päiväys
9.9.1992
Tuulia Minkkinen

23. SUULLISIA TIETOJA ANTANEET

Olavi Kotila, Toholampi

SUOMEN RAKENNUSKULTTUURINN YLEISLUETTELO			MUSEOVIRASTO	28
KOHDEINVENTOINTILOMAKE				
1. Lääni	Vaasan	3. Kohde		
2. Kunta	Toholampi	Jylhän kauppa		
4. Kylä/Rekisterinumero	Toholampi/ 25:63	5. Kaup. osa/Kortteli/Talo	6. Kohdetyyppi	
7. Peruskartta/Koord. n.	2342 04 Toholampi	8. Osoite	9. Omistaja ja omistajan osoite	
	7074/ 2512	69300 Toholampi		

Keskusta 1960-luvulla Oravalan pihalta katsoen. Äärimmäisenä vasemmalla Yrjänän kauppa, jonka editse kaartavalla raitilla ajelee traktori. Muut rakennukset oikealta lukien: Jylhän kauppa, Osuusliike, kansakoulu (jää osin koirivurin peittoon), Säästöpankin talo (takaa näkyy aavistus lääkärin talon harjaa). Vaaleat puurakennukset muodostavat yhtenäisen kokonaisuuden ja rajaavat raitin vartta synnyttään jäsentyneen mutta elävän tilan. Istutukset tukevat luontevasti raitin kaarteita. TSA.



SUOMEN RAKENNUSKULTTUURINN YLEISLUETTELO		MUSEOVIRASTO	29
KOHDEINVENTOINTILOMAKE			
1. Lääni	Vaasan	3. Kohde Oravalan talo	
2. Kunta	Toholampi		
4. Kylä/Rekisterinumero	Toholampi/ 25:88	5. Kaup. osa/Kortteli/Talo	6. Kohdetyyppi
7. Peruskartta/Koordi.	2342 04 Toholampi 7074/ 2512	8. Osoite	9. Omistaja ja omistajan osoite
69300 Toholampi			
10. RAKENNUKSEN KUVAUS			
Rakennus n:o			
Nyk. käyttö	autio rakennus		
Alkup. käyttö	asuinrakennus kerätkennus		
Rak. aika	1950-1. alku		
Suunnittelija			
Kerrosluku	I 1/2		
Perusta	betoni		
Runko	ranko		
Kattomuoto	harja		
Kate	huopa		
Vuoraus	pontti (vaaka)		
Ulkoväri	vaal.vihreä		
Kunto	heikko		
Erityspiirteet			
11. RAKENNUSHISTORIA			
Mäkitalosta lohkottu tontti.			
12. LÄHIYMPÄRISTÖ			
Rakennettua kirkonkylää. Vieressä Mäkitalon maatila. Oravalan talo muodostaa viereisten ns. Osuusliikkeen talon ja Jylhän kaupan kanssa kokonaisuuden, joka antaa kuvan 1950-1960-luvun raitista.			
13. SÄILYMISEDELLYTYKSET (uhkatekijät, kaavallinen tms. tilanne, päätökset)			
Talvella 1991-92 sattuneen vesivahingon jälkeen nykyään asuinkelvottomassa tilassa. Rakennuskaavassa AL-aluetta.			
14. LUETTELOINTIPERUSTE		15. Rakennus-historiallinen <input type="checkbox"/>	
Toholammin kirkonkylän osayleiskaavoitus.		16. Historiallinen <input type="checkbox"/>	
		17. Maisemallinen <input type="checkbox"/>	

KOHTEEN NUMERO

KOHDE

KUNTA


18. OTE PERUSKARTASTA
TAI ASEMAPIIRROS

1:5000

19. POHJAPIIRROS TAI TIETOJA
SISÄTILOISTA



20. VALOKUVAT



Timo Takala 27.11.1992

21. LÄHTEET (kirjallisuus, piirustukset, asiakirjat)

22. LIITTEET

24. LOMAKKEEN TÄYTTÄJÄ, päiväys
9.9.1992
Tuulia Minkkinen

23. SUULLISIA TIETOJA ANTANEET

Aarre Oravala, Espoo.

SUOMEN RAKENNUSKULTTUURINN YLEISLUETTELO		MUSEOVIRASTO
KOHDEINVENTOINTILOMAKE		
1. Lääni	Vaasan	3. Kohde
2. Kunta	Toholampi	Kirjakauppa
4. Kylä/Rekisterinumero	5. Kaup. osa/Kortteli/Talo	6. Kohdetyyppi
Toholampi/ 103:11		
7. Peruskartta/Koordin.	8. Osoite	9. Omistaja ja omistajan osoite
2342 04 Toholampi	69300 Toholampi	
7074/ 2512		
10. RAKENNUKSEN KUVAUS		
Rakennus n:o		
Nyk. käyttö	kirjakauppa ja asunto	
Alkup. käyttö	- , , -	
Rak. aika	1947	
Suunnittelija		
Kerrosluke	I-I 1/2	
Perusta	betoni	
Runko	ranko	
Kattomuoto	harja	
Kate	tiili	
Vuoraus	vaakapontti + pysty peiterima	
Ulkoväri	vaal. sinertävä	
Kunto	hyvä	
Erityspiirteet		
11. RAKENNUSHISTORIA		
Rakennuttaja kirjakauppias Viljami Vuotila. 1-kerroksinen laajennussiipi. Ikkunat eivät alkuperäiset.		
12. LÄHIYMPÄRISTÖ		
Rakennettua kirkonkylää. Liittyy pika-asutusalueeseen.		
13. SÄILYMEDELLELYTYKSET (uhkatekijät, kaavallinen tms. tilanne, päätökset)		
Rakennuskaavassa AL-alueetta.		
14 LUETTELOINTIPERUSTE		15. Rakennus-historiallinen <input type="checkbox"/>
Toholammin kirkonkylän osayleiskaavoitus.		16. Historiallinen <input type="checkbox"/>
		17. Maisemallinen <input type="checkbox"/>

KOHTEEN NUMERO

KOHDE

KUNTA

18. OTE PERUSKARTASTA
TAI ASEMAPIIRROS

1:5000

19. POHJAPIIRROS TAI TIETOJA
SISÄTILOISTA



20. VALOKUVAT



Timo Takala 27.11.1992

21. LÄHTEET (kirjallisuus, piirustukset, asiakirjat)

Alaspää, Samuli (toim.), Entisajan elämänmenoja
Toholammilla, Kakkola 1963.

22. LIITTEET

24. LOMAKKEEN TÄYTTÄJÄ, päiväys
9.9.1992
Tuulia Minkkinen

23. SUULLISIA TIETOJA ANTANEET

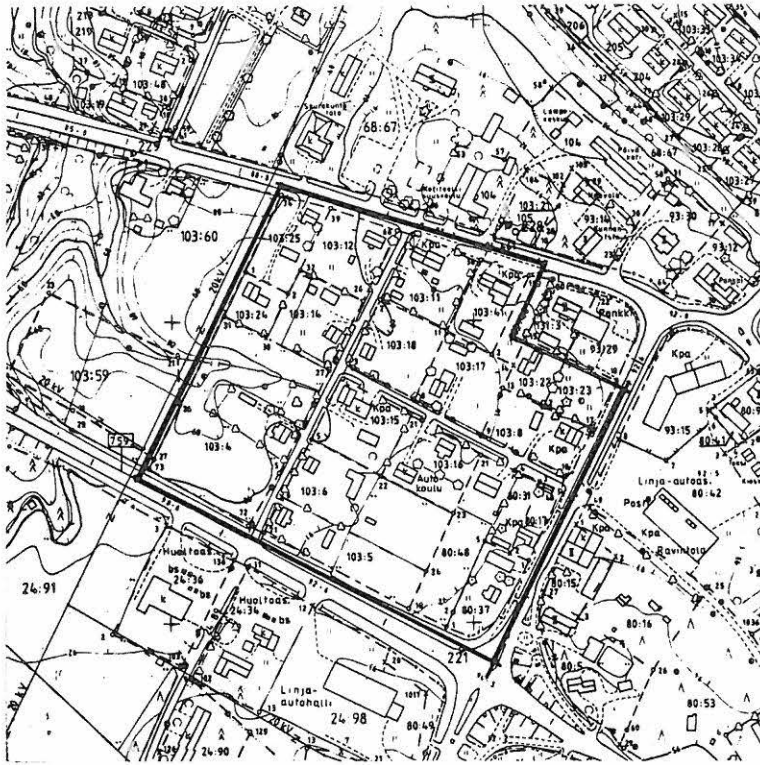
SUOMEN RAKENNUSKULTTUURINN YLEISLUETTELO		MUSEOVIRASTO
KOHDEINVENTOINTILOMAKE		
1. Lääni	Vaasan	3. Kohde
2. Kunta	Toholampi	Pika-asutusalue
4. Kylä/Rekisterinumero	5. Kaup. osa/Kortteli/Talo	6. Kohdetyyppi
7. Peruskartta/Koordin. 2342 04 Toholampi 7074/ 2512	8. Osoite 69300 Toholampi	9. Omistaja ja omistajan osoite
10. RAKENNUKSEN KUVAUS		
Rakennus n:o		
Nyk. käyttö	asuin- ja liiketiloja	
Alkup. käyttö	asuinalue	
Rak. aika	1945-1950-l. alku	
Suunnittelija		
Kerrosluku	I 1/2	
Perusta	betoni	
Runko	ranko	
Kattomuoto	harja	
Kate	tiili yms.	
Vuoraus	peiterima yms.	
Ulkoväri	yl. vaaleita	
Kunto	yl. hyvä	
Erityspiirteet	suht. yhtenäisenä pysynyt alue	
11. RAKENNUSHISTORIA		
Pappilan peltoaukealle syntynyt rintamamiesten pika-asutusalue. Alunperin 2500 m ² tontit, joilla asukkaat viljelivät itse vihanneksensa. Useimpia alueen taloista on sittemmin laajennettu lisäsiivin. Alueen tiet ovat hiekkapintaiset.		
12. LÄHIYMPÄRISTÖ		
Rakennettua kirkonkylää.		
13. SÄILYMISEDELLYTYKSET (uhkatekijät, kaavallinen tms. tilanne, päätökset)		
Rakennuskaavassa AO- ja AL-alueita.		
14 LUETTELOINTIPERUSTE		15. Rakennus-historiallinen <input type="checkbox"/>
Toholammin kirkonkylän osayleiskaavoitus.		16. Historiallinen <input type="checkbox"/>
		17. Maisemallinen <input type="checkbox"/>

KOHTEEN NUMERO

KOHDE


KUNTA

18. OTE PERUSKARTASTA
TAI ASEMAPIIRROS 1:5000



19. POHJAPIIRROS TAI TIETOJA
SISÄTILOISTA

20. VALOKUVAT Toholammin kotiseutuarkisto.



Timo Takala
27.11.1992

21. LÄHTEET (kirjallisuus, piirustukset, asiakirjat)

22. LIITTEET


24. LOMAKKEEN TÄYTTÄJÄ, päiväys
9.9.1992
Tuulia Minkkinen

23. SUULLISIA TIETOJA ANTANEET


Erkki Laaksonen, Toholampi

KOHDEINVENTOINTILOMAKE

1. Lääni	Vaasan	3. Kohde	Pika-asutusalue
2. Kunta	Toholampi	5. Kaup. osa/Kortteli/Talo	6. Kohdetyyppi
4. Kylä/Rekisterinumero	7. Peruskartta/Koordin.	8. Osoite	9. Omistaja ja omistajan osoite
2342 04 Toholampi	7074/ 2512	69300 Toholampi	



Laajenevaa kirkonkylää 1954.
Pika-asutusta Keskuksessa,
näkymä Viitalan leipomora-
kennuksen parvekkeelta poh-
joisluoteeseen. Valok. Esko
Polso. TKsA. = Toholampi. Kotiseutunäkymä



SUOMEN RAKENNUSKULTTUURIN YLEISLUETTELO		MUSEOVIRASTO	32
KOHDEINVENTOINTILOMAKE			
1. Lääni	Vaasan	3. Kohde	
2. Kunta	Toholampi	Keskuskahvio Pubi	
4. Kylä/Rekisterinumero	5. Kaup. osa/Kortteli/Talo	6. Kohdetyyppi	
Toholampi/ 103:8			
7. Peruskartta/Koordin.	8. Osoite	9. Omistaja ja omistajan osoite	
2342 04 Toholampi	69300 Toholampi		
10. RAKENNUKSEN KUVAUS			
Rakennus n:o			
Nyk. käyttö	liike- ja asuinrakennus		
Alkup. käyttö	-, -, -		
Rak. aika	1950-1. vaihde		
Suunnittelija			
Kerroslukku	I 1/2		
Perusta	betoni		
Runko	ranko		
Kattomuoto	harja		
Kate			
Vuoraus	pystyponkki, laajennusosassa tiili		
Ulkoväri	punaruskea (valk.)		
Kunto	hyvä		
Erityspiirteet			
11. RAKENNUSHISTORIA			
Rakennuttaja Armas Mäkelä, joka piti vaatturiliikettä.			
12. LÄHIYMPÄRISTÖ			
Rakennettua kirkonkylää. Rakennus liittyy pika-asutusalueeseen.			
13. SÄILYSEDELLYTYKSET (uhkatekijät, kaavallinen tms. tilanne, päätökset)			
Rakennuskaavassa K-alueetta.			
14 LUETTELOINTIPERUSTE		15. Rakennus-historiallinen <input type="checkbox"/>	
Toholammin kirkonkylän osayleiskaavoitus.		16. Historiallinen <input type="checkbox"/>	
		17. Maisemallinen <input type="checkbox"/>	

KOHTEEN NUMERO

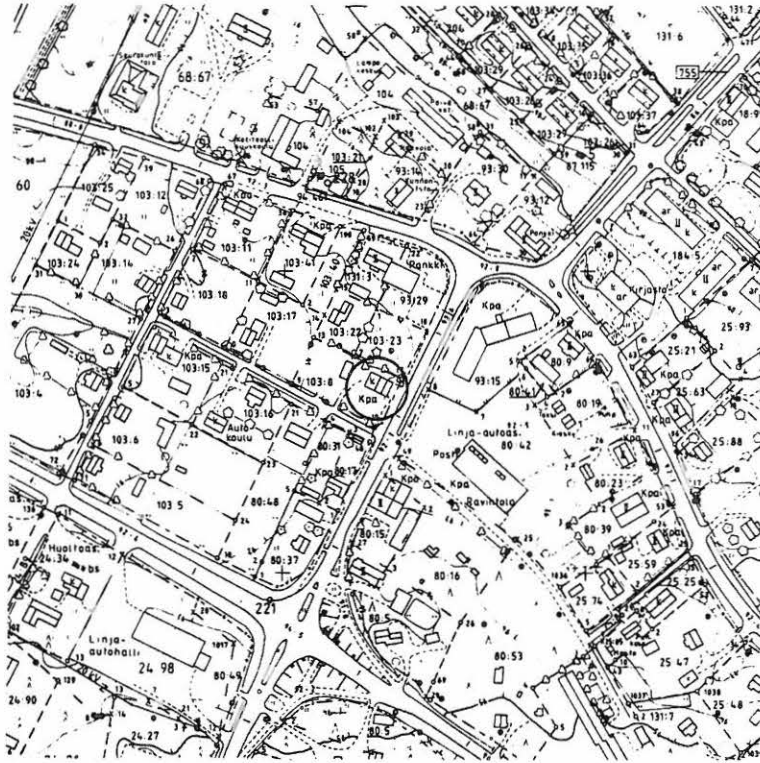
KOHDE

KUNTA


18. OTE PERUSKARTASTA
TAI ASEMAPIIRROS

1:5000

19. POHJAPIIRROS TAI TIETOJA
SISÄTILOISTA



20. VALOKUVAT Valokuvaaja Esko Polson kuva-arkisto
Toholammin kotiseutuarkisto



Timo Takala 27.11.1992

21. LÄHTEET (kirjallisuus, piirustukset, asiakirjat)

22. LIITTEET

24. LOMAKKEEN TÄYTTÄJÄ, päiväys
10.9.1992
Tuulia Minkkinen

23. SUULLISIA TIETOJA ANTANEET
Olavi Kotila, Toholampi

SUOMEN RAKENNUSKULTTUURINN YLEISLUETTELO		MUSEOVIRASTO
KOHDEINVENTOINTILOMAKE		
1. Lääni	Vaasan	3. Kohde
2. Kunta	Toholampi	Vaatetusliike Puku Linna
4. Kylä/Rekisterinumero	5. Kaup. osa/Kortteli/Talo	6. Kohdetyyppi
Toholampi/ 80:17		
7. Peruskartta/Koordin.	8. Osoite	9. Omistaja ja omistajan osoite
2342 04 Toholampi 7074/ 2512	69300 Toholampi	
10. RAKENNUKSEN KUVAUS		
Rakennus n:o		
Nyk. käyttö	liike- ja asu rakennus	
Alkup. käyttö	,, ,	
Rak. aika	1930-1.	
Suunnittelija		
Kerrosluku	I 1/2	
Perusta	betoni	
Runko		
Kattomuoto	harja	
Kate	huopa	
Vuoraus	vaakapontti	
Ulkoväri	keltainen (valk.)	
Kunto	hyvä	
Erityspiirteet		
11. RAKENNUSHISTORIA		
Rakennuksessa alunperin vain kaksi pientä kauppahuonetta, sittemmin laajennettu. 1930-luvulla ainoa Ullavantien länsipuolen rakennus kirkonkylän keskuksessa.		
12. LÄHIYMPÄRISTÖ		
Rakennettua kirkonkylää. Liittyy pika-asutusalueeseen.		
13. SÄILYSEDELLYTYKSET (uhkatekijät, kaavallinen tms. tilanne, päätökset)		
Rakennuskaavassa ALK-aluetta.		
14 LUETTELOINTIPERUSTE		
Toholammin kirkonkylän osayleiskaavoitus.		
		15. Rakennus-historiallinen <input type="checkbox"/>
		16. Historiallinen <input type="checkbox"/>
		17. Maisemallinen <input type="checkbox"/>

KOHTEEN NUMERO

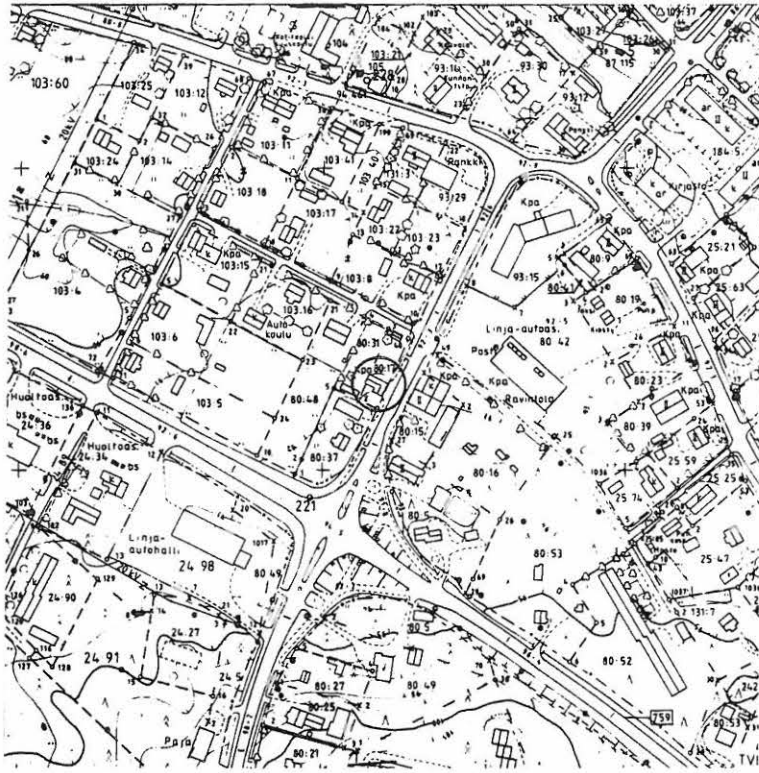
KOHDE

KUNTA

18. OTE PERUSKARTASTA
TAI ASEMAPIIRROS


1:5000

19. POHJAPIIRROS TAI TIETOJA
SISÄTILOISTA



20. VALOKUVAT Erkki Laaksosen yksityinen kuvakokoelma

70-LUKU
VALOK.
ERKKO
POLSO
POSTIKORTTI



Timo Takala
27.11.1992



21. LÄHTEET (kirjallisuus, piirustukset, asiakirjat)

22. LIITTEET

24. LOMAKKEEN TÄYTTÄJÄ, päiväys

10.9.1992

Tuulia Minkkinen

23. SUULLISIA TIETOJA ANTANEET
Olavi Kotila, Toholampi

SUOMEN RAKENNUSKULTTUURINN YLEISLUETTELO		MUSEOVIRASTO
KOHDEINVENTOINTILOMAKE		
1. Lääni	Vaasan	3. Kohde
2. Kunta	Toholampi	Viitalan leipomo ja kauppa
4. Kylä/Rekisterinumero	5. Kaup. osa/Kortteli/Talo	6. Kohdetyyppi
Toholampi/ 80:15		
7. Peruskartta/Koordin.	8. Osoite	9. Omistaja ja omistajan osoite
2342 04 Toholampi	69300 Toholampi	
7074/ 2512		
10. RAKENNUKSEN KUVAUS		
Rakennus n:o		
Nyk. käyttö	liikerakennus (leipomo ja kauppa)	
Alkup. käyttö	-,,-	
Rak. aika	1930-l. alku, useita myöhempiä laajennuksia	
Suunnittelija		
Kerrosluke	I-II	
Perusta	betoni	
Runko		
Kattomuoto	harja	
Kate		
Vuoraus	vaakapontti, I-kerroksisessa laajennuksessa tiili	
Ulkoväri	vaal. ruskea (kelt.)	
Kunto	hyvä/kohtalainen	
Erityspiirteet		
11. RAKENNUSHISTORIA		
12. LÄHIYMPÄRISTÖ		
Rakennettua kirkonkylää.		
13. SÄILYMISEDELLYTYKSET (uhkatekijät, kaavallinen tms. tilanne, päätökset)		
Rakennuskaavassa AL-alue.		
14. LUETTELOINTIPERUSTE		15. Rakennus-historiallinen
Toholammin kirkonkylän osayleiskaavoitus.		16. Historiallinen
		17. Maisemallinen

KOHTEEN NUMERO

KOHDE

KUNTA

18. OTE PERUSKARTASTA
TAI ASEMAPIIRROS

1:5000

19. POHJAPIIRROS TAI TIETOJA
SISÄTILOISTA



20. VALOKUVAT



Timo Takala
27.11.1992

21. LÄHTEET (kirjallisuus, piirustukset, asiakirjat)

22. LIITTEET

24. LOMAKKEEN TÄYTTÄJÄ, päiväys
10.9.1992
Tuulia Minkkinen

23. SUULLISIA TIETOJA ANTANEET
Olavi Kotila, Toholampi

SUOMEN RAKENNUSKULTTUURINN YLEISLUETTELO		MUSEOVIRASTO
KOHDEINVENTOINTILOMAKE		
1. Lääni	Vaasan	3. Kohde
2. Kunta	Toholampi	liiketalo, ent. Lampin Marketti
4. Kylä/Rekisterinumero	5. Kaup. osa/Kortteli/Talo	6. Kohdetyyppi
Toholampi/ 80:39		
7. Peruskartta/Koordin.	8. Osoite	9. Omistaja ja omistajan osoite
2342 04 Toholampi	69300 Toholampi	
7074/ 2512		
10. RAKENNUKSEN KUVAUS		
Rakennus n:o		
Nyk. käyttö	tyhjillään	
Alkup. käyttö	huoltoasema	
Rak. aika	1950-l. alku	
Suunnittelija		
Kerrosluvu	II	
Perusta	betoni	
Runko		
Kattomuoto	harja	
Kate		
Vuoraus	rakennuslevy	
Ulkoväri	vaalea	
Kunto	hyvä/kohtalainen	
Erityspiirteet		
11. RAKENNUSHISTORIA		
<p>Seppo Kerttulan rakennuttama pitäjän ensimmäinen huoltoasema, jota sittemmin piti Onni Peltoniemi. Vahingoittui 1970-l. tulipalossa. Korjatussa talossa toimi vaatetusliike Lampin Marketti. Muista ikäisistään raitinvarsirakennuksista poiketen talo sijaitsee pääty raitia kohti eikä siten liity raittia rajaavien rakennusten kokonaisuuteen.</p>		
12. LÄHIYMPÄRISTÖ		
Rakennettua kirkonkylää.		
13. SÄILYSEDELLYTYKSET (uhkatekijät, kaavallinen tms. tilanne, päätökset)		
Rakennuskaavassa AL-alueita.		
14. LUETTELOINTIPERUSTE		15. Rakennus-historiallinen <input type="checkbox"/>
Toholammin kirkonkylän osayleiskaavoitus.		16. Historiallinen <input type="checkbox"/>
		17. Maisemallinen <input type="checkbox"/>

KOHTEEN NUMERO

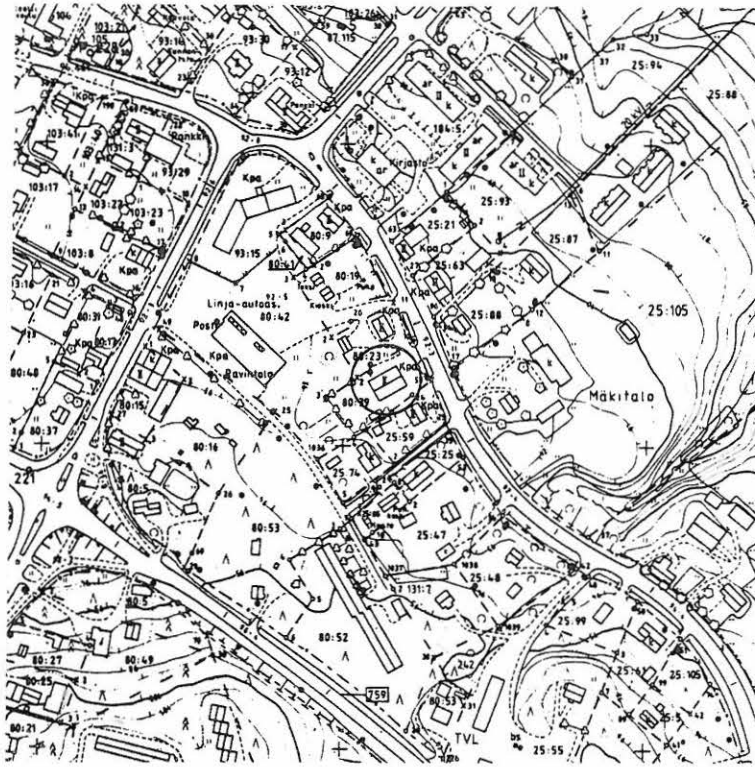
KOHDE

KUNTA


18. OTE PERUSKARTASTA
TAI ASEMAPIIRROS

1:5000

19. POHJAPIIRROS TAI TIETOJA
SISÄTILOISTA



20. VALOKUVAT Valokuvaaja Esko Polson kuvakokoelma, Toholampi



Timo Takala 27.11.1992

21. LÄHTEET (kirjallisuus, piirustukset, asiakirjat)

22. LIITTEET

24. LOMAKKEEN TÄYTTÄJÄ, päiväys
9.9.1992
Tuulia Minkkinen

23. SUULLISIA TIETOJA ANTANEET
Olavi Kotila, Toholampi

SUOMEN RAKENNUSKULTTUURINN YLEISLUETTELO

MUSEOVIRASTO

KOHDEINVENTOINTILOMAKE

1. Lääni	Vaasan	3. Kohde	Rautakauppa
2. Kunta	Toholampi		
4. Kylä/Rekisterinumero	5. Kaup. osa/Kortteli/Talo	6. Kohdetyyppi	
Toholampi/ 25:59			
7. Peruskartta/Koordin.	8. Osoite	9. Omistaja ja omistajan osoite	
2342 04 Toholampi	69300 Toholampi		
7074/ 2512			

10. RAKENNUKSEN KUVAUS

Rakennus n:o

Nyk. käyttö asuin- ja liikerakennus

Alkup. käyttö -,-,-

Rak. aika

Suunnittelija

Kerrosluku II

Perusta betoni

Runko

Kattomuoto harja

Kate

Vuoraus rakennuslevy

Ulkoväri keltainen

Kunto hyvä

Erityspiirteet

11. RAKENNUSHISTORIA

12. LÄHIYMPÄRISTÖ

Rakennettua kirkonkylää.

13. SÄILYMISEDELLYTYKSET (uhkatekijät, kaavallinen tms. tilanne, päätökset)

Rakennuskaavassa AL-alueetta.

14 LUETTELOINTIPERUSTE

Toholammin kirkonkylän osayleiskaavoitus.

15. Rakennus-
historiallinen 16. Historiallinen 17. Maisemallinen

KOHTEEN NUMERO

KOHDE

KUNTA



18. OTE PERUSKARTASTA
TAI ASEMAPIIRROS 1:5000

19. POHJAPIIRROS TAI TIETOJA
SISÄTILOISTA



20. VALOKUVAT Valokuvaaja Esko Polson kuvakokoeima, Toholampi

Timo Takala 27.11.1992



Keskus 1970-luvulla. Etualalla oleva asuin- ja liikerakennus on sittemmin saanut uuden verhouksen, joka sopii hyvin raittinäkymään. Vasemmalla huoltoasema, jonka takaa näkyvät matkustajakodin työkunat. Toisella puolen raittia vasemmalta lukien Osuusliike, Jylhän kauppa ja Oravalan talo. Jokilaakson on Keskukseen kohdalla rakennettu jo koko lailla tukkoon. Taka-alan metsänrajaa vasten näkyy Maidonjalostuslaitos Juustola. Valok. Esko Polso. Postikortti, PKA.

21. LÄHTEET (kirjallisuus, piirustukset, asiakirjat)

22. LIITTEET

24. LOMAKKEEN TÄYTTÄJÄ, päiväys
9.9.1992
Tuulia Minkkinen

23. SUULLISIA TIETOJA ANTANEET

SUOMEN RAKENNUSKULTTUURIN YLEISLUETTELO		MUSEOVIRASTO	37
KOHDEINVENTOINTILOMAKE			
1. Lääni	Vaasan	3. Kohde	
2. Kunta	Toholampi	Suosittu	
4. Kylä/Rekisterinumero	5. Kaup. osa/Kortteli/Talo	6. Kohdetyyppi	
Toholampi / 24:5			
7. Peruskartta/Koordin.	8. Osoite	9. Omistaja ja omistajan osoite	
23 42 04 7074 / 2512	Ullavantie 15	Lempi Koskela	
10. RAKENNUKSEN KUVAUS			
Rakennus n:o			
Nyk. käyttö	asuinrakennus		
Alkup. käyttö	päärakennus		
Rak. aika	1907		
Suunnittelija			
Kerrosluvu	I		
Perusta	lohkokivi		
Runko	hirsi		
Kattomuoto	harja		
Kate	huopa		
Vuoraus	rimalauta		
Ulkoväri	punainen		
Kunto	hyvä		
Erityispiirteet	säilynyt alkuperäisen kokoisena. Tuvassa leipäuuni ja puuhella.		
11. RAKENNUSHISTORIA			
Ikkunat uusittu 1970-luvun lopulla. Vanhat talousrakennukset purettu v. 1971. Nykyinen piharakennus tehty v. 1973.			
12. LÄHIYMPÄRISTÖ			
Rakennuksen pääty hyvin lähellä tietä.			
13. SÄILYMEDELLYTYKSET (uhkatekijät, kaavallinen tms. tilanne, päätökset)			
Rakennuskaavassa AO-aluetta.			
14. LUETTELOINTIPERUSTE			
Toholammin kirkonkylän osayleiskaavoitus.			15. Rakennus-historiallinen <input checked="" type="checkbox"/>
			16. Historiallinen <input type="checkbox"/>
			17. Maisemallinen <input type="checkbox"/>

KOHTEEN NUMERO

KOHDE


KUNTA

18. OTE PERUSKARTASTA
TAI ASEMAPIIRROS 1:5000

18. POHJAPIIRROS TAI TIETOJA
SISÄTILOISTA



20. VALOKUVAT



21. LÄHTEET (kirjallisuus, piirustukset, asiakirjat)

22. LIITTEET

24. LOMAKKEEN TÄYTTÄJÄ, päiväys

5.9.1992
Jukka Lauri

23. SUULLISIA TIETOJA ANTANEET

Lempi Koskela

SUOMEN RAKENNUSKULTTUURIN YLEISLUETTELO		MUSEOVIRASTO	38
KOHDEINVENTOINTILOMAKE			
1. Lääni	Vaasan	3. Kohde	
2. Kunta	Toholampi	Toivola	
4. Kylä/Rekisterinumero	5. Kaup. osa/Kortteli/Talo	6. Kohdetyyppi	
Toholampi / 24:1			
7. Peruskartta/Koordin.	8. Osoite	9. Omistaja ja omistajan osoite	
23 42 04 7074 / 2512	Ullavantie 19	Maija Kangasvieri	
10. RAKENNUKSEN KUVAUS			
Rakennus n:o			
Nyk. käyttö	varastona		
Alkup. käyttö	päärakennus		
Rak. aika	1800-luvun loppupuoli		
Suunnittelija			
Kerrosluku	I1/2		
Perusta	lokokivi		
Runko	hirsi		
Kattomuoto	harja		
Kate	pelti		
Vuoraus	vaakapontti		
Ulkoväri	keltainen		
Kunto	huono		
Erityispiirteet			
11. RAKENNUSHISTORIA			
<p>Tupaosa rakennettu 1800-luvun lopussa ja kamarit 1920-luvulla. Ollut vuoden kylmillään. Pihapiiriin kuuluu myös vanha talousrakennus ja uusi hirsirakenteinen omakotitalo.</p>			
12. LÄHIYMPÄRISTÖ			
13. SÄILYMEDELLYTYKSET (uhkatekijät, kaavallinen tms. tilanne, päätökset)			
<p>Rakennuskaavassa AO-alueita. Rakennus saanut purkutuomion.</p>			
14. LUETTELOINTIPERUSTE			15. Rakennus-historiallinen <input checked="" type="checkbox"/>
Toholammin kirkonkylän osayleiskaavoitus.			16. Historiallinen <input type="checkbox"/>
			17. Maisemallinen <input type="checkbox"/>

KOHTEN NUMERO

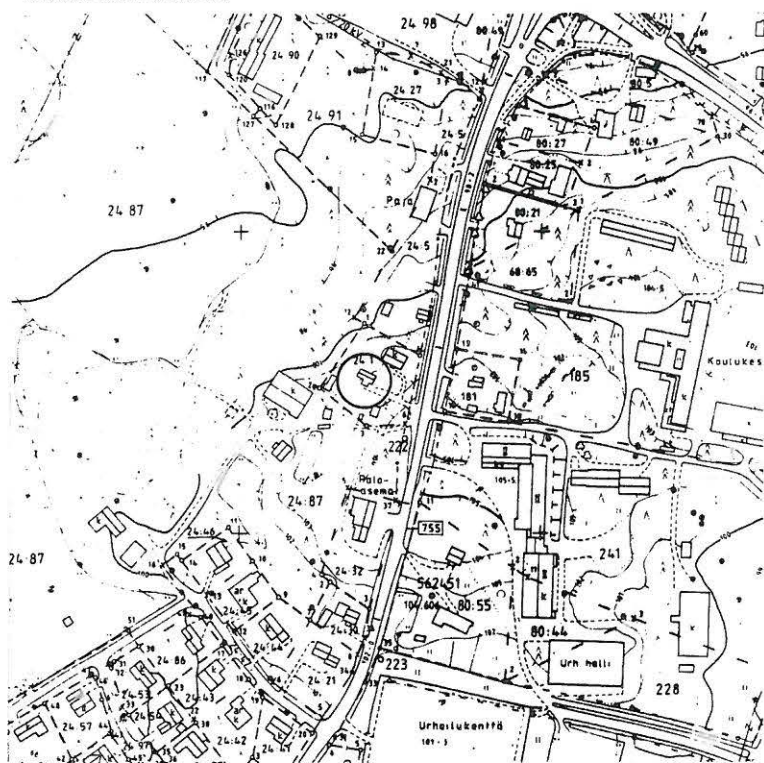
KOHDE

KUNTA

18. OTE PERUSKARTASTA
TAI ASEMAPIIRROS

1:5000

18. POHJAPIIRROS TAI TIETOJA
SISÄTILOISTA



20. VALOKUVAT



21. LÄHTEET (kirjallisuus, piirustukset, asiakirjat)

22. LIITTEET

24. LOMAKKEEN TÄYTTÄJÄ, päiväys

5.9.1992
Jukka Lauri

23. SUULLISIA TIETOJA ANTANEET

Maija Kangasvieri

SUOMEN RAKENNUSKULTTUURIN YLEISLUETTELO		MUSEOVIRASTO
KOHDEINVENTOINTILOMAKE		
1. Lääni	Vaasan	3. Kohde
2. Kunta	Toholampi	Nivala
4. Kylä/Rekisterinumero	5. Kaup. osa/Kortteli/Talo	6. Kohdetyyppi
Toholampi / 25:99		
7. Peruskartta/Koordin.	8. Osoite	9. Omistaja ja omistajan osoite
23 42 04 7074 / 2512	Kirkkotie 14	Esko Nivala
10. RAKENNUKSEN KUVAUS		
Rakennus n:o		
Nyk. käyttö	päärakennus	
Alkup. käyttö	päärakennus	
Rak. aika	1800-luvun loppupuolelta	
Suunnittelija		
Kerrosluku	11/2	
Perusta	lokokivi	
Runko	hirsi + ranko	
Kattomuoto	harja	
Kate	kuitusementti	
Vuoraus	lomalaanta -tarkista	
Ulkoväri	keltainen -kuvista	
Kunto	hyvä	
Erityispiirteet		
11. RAKENNUSHISTORIA		
<p>Peruskorjauksen yhteydessä v. 1972 rakennettiin myös laajennusosa (sauna, pesuhuone, työhuone, kellari) Leivinuunit ja takat purettu 1950-luvulla. Yläkerrassa aikoinaan lämmintä tilaa, ei käytössä enää 20 vuoteen. Pihapiiriin kuuluu v. 1953 rakennettu navetta, jonka takana on pari muuta talousrakennusta.</p>		
12. LÄHIYMPÄRISTÖ		
Tie menee päärakennuksen läheltä. Hyvät näkymät jokilaaksoon.		
13. SÄILYMISEDELITYKSET (uhkatekijät, kaavallinen tms. tilanne, päätökset)		
Rakennuskaavassa AM-alue.		
14. LUETTELOINTIPERUSTE		15. Rakennus-historiallinen <input checked="" type="checkbox"/>
Toholammin kirkonkylän osayleiskaavoitus.		16. Historiallinen <input type="checkbox"/>
		17. Maisemallinen <input checked="" type="checkbox"/>

KOHTIEN NUMERO

KOHDE

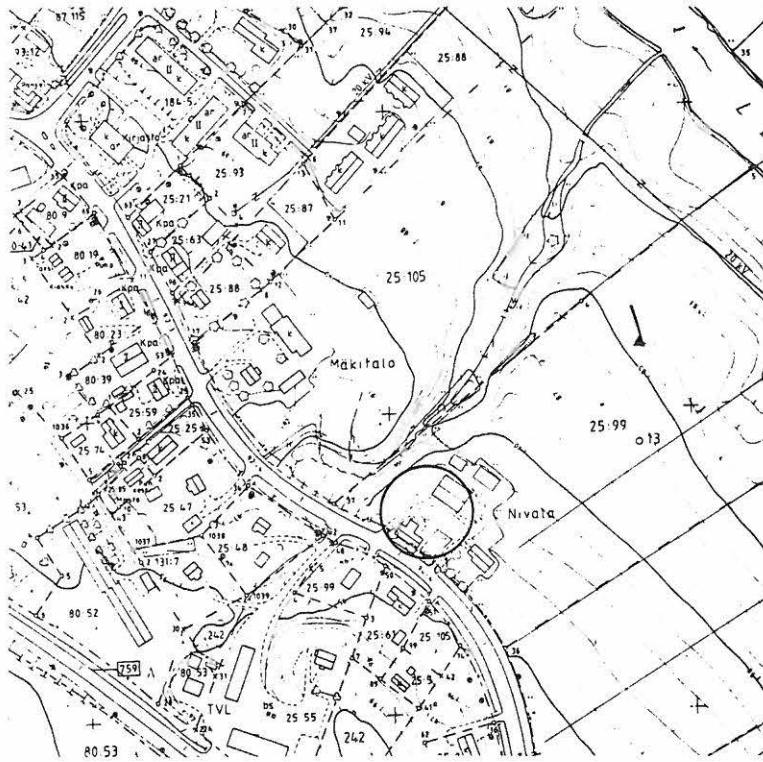
KUNTA

39


18. OTE PERUSKARTASTA
TAI ASEMAPIIRROS

1:5000

18. POHJAPIIRROS TAI TIETOJA
SISÄTILOISTA



20. VALOKUVAT



21. LÄHTEET (kirjallisuus, piirustukset, asiakirjat)

22. LIITTEET

24. LOMAKKEEN TÄYTTÄJÄ, päiväys

4.9.1992
Jukka Lauri

23. SUULLISIA TIETOJA ANTANEET

Esko Nivala

SUOMEN RAKENNUSKULTTUURIN YLEISLUETTELO		MUSEOVIRASTO
KOHDEINVENTOINTILOMAKE		
1. Lääni	Vaasan	3. Kohde
2. Kunta	Toholampi	Hakala
4. Kylä/Rekisterinumero	5. Kaup. osa/Kortteli/Talo	6. Kohdetyyppi
Toholampi / 25:98	Hakala	
7. Peruskartta/Koordin.	8. Osoite	9. Omistaja ja omistajan osoite
23 42 04 7073 / 2513	Oravala	Veijo ja Paavo Hukari
10. RAKENNUKSEN KUVAUS		
Rakennus n:o		
Nyk. käyttö	kesäasuntona, kunnostettu	varasto
Alkup. käyttö	päärakennus	aitta
Rak. aika	1800-luvun loppupuoli	1800-luvun loppupuoli
Suunnittelija		
Kerrosluke	I1/2	I
Perusta	lohkokivi	nurkkakivet
Runko	hirsi	hirsi
Kattomuoto	mansardi	harja
Kate	huopa	huopa
Vuoraus	vaakapontti	hirsi ja pystylauta
Ulkoväri	vihreä	punamulta
Kunto	kohtalainen (hyvä)	kohtalainen
Erityispiirteet		
11. RAKENNUSHISTORIA		
Päärakennusta käännetty v. 1921. Ennen pääty oli tiehen päin.		
12. LÄHIYMPÄRISTÖ		
Päärakennus lähellä tietä. Hyvät näkymät jokilaaksoon.		
13. SÄILYSEDELLYTYKSET (uhkatekijät, kaavallinen tms. tilanne, päätökset)		
Rakennuskaavassa AO-aluetta.		
14. LUETTELOINTIPERUSTE		15. Rakennus-historiallinen <input checked="" type="checkbox"/>
Toholammin kirkonkylän osayleiskaavoitus.		16. Historiallinen <input type="checkbox"/>
		17. Maisemallinen <input type="checkbox"/>

KOHTEN NUMERO

KOHDE

KUNTA

KOHDEINVENTOINTILOMAKE

1. Lääni	Vaasan	3. Kohde
2. Kunta	Toholampi	Ketola
4. Kylä/Rekisterinumero	5. Kaup. osa/Kortteli/Talo	6. Kohdetyyppi
Toholampi / 25:91		
7. Peruskartta/Koordin.	8. Osoite	9. Omistaja ja omistajan osoite
23 42 04 7073 / 2513	Oravala	Aino ja Martti Nivala

10. RAKENNUKSEN KUVAUS

Rakennus n:o	
Nyk. käyttö	asunrakennus + majoitustilat
Alkup. käyttö	päärakennus
Rak. aika	1929
Suunnittelija	
Kerrosluku	11/2
Perusta	lokokivi
Runko	hirsi
Kattomuoto	harja
Kate	huopa
Vuoraus	vaakapontti
Ulkoväri	beige
Kunto	hyvä
Erityispiirteet	
	Ikkunat alkuperäiset. Puusto istutettu 1930-luvulla.

11. RAKENNUSHISTORIA

Siirretty tien toiselta puolelta Nivalasta jaon yhteydessä v. 1929. Alkuperäinen rakennus lienee 1800-luvun loppupuolelta. Yläkerrassa viisi huonetta majoitustiloina. Keskiosaa nostettu 1930-luvulla, saatiin lisähuoneita (2huonetta ja aula). Piharakennukset rakennettu v. 1929 (navetta, talli, autotalli, sauna, puuvaja). Toiminut sekä maatilakeskuksena etää matkustajakotina. Remontoitu tarpeen mukaan.

12. LÄHIYMPÄRISTÖ

Pihaa ympäröi kahdelta sivulta noin kaksi metriä korkea kuusiaita.

13. SÄILYMISEDELLYTYKSET (uhkatekijät, kaavallinen tms. tilanne, päätökset)

Rakennuskaavassa AM-aluetta.

14. LUETTELOINTIPERUSTE

Toholammin kirkonkylän osayleiskaavoitus.

15. Rakennus-historiallinen	<input checked="" type="checkbox"/>
16. Historiallinen	<input type="checkbox"/>
17. Maisemallinen	<input type="checkbox"/>

KOHTIEN NUMERO

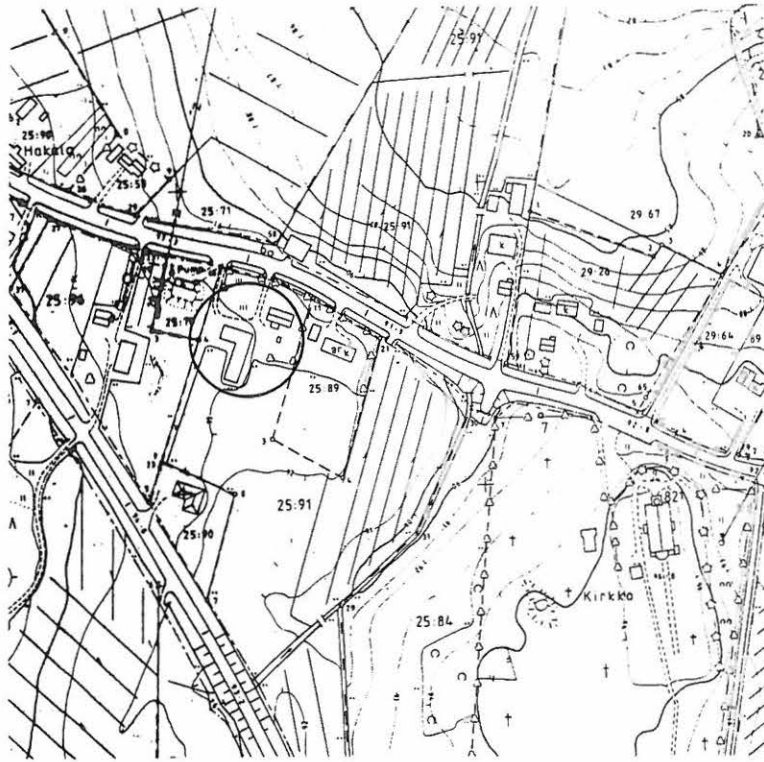
KOHDE

KUNTA


18. OTE PERUSKARTASTA
TAI ASEMAPIIRROS

1:5000

18. POHJAPIIRROS TAI TIETOJA
SISÄTILOISTA



20. VALOKUVAT



21. LÄHTEET (kirjallisuus, piirustukset, asiakirjat)

22. LIITTEET

24. LOMAKKEEN TÄYTTÄJÄ, päiväys

4.9.1992
Jukka Lauri

23. SUULLISIA TIETOJA ANTANEET

Aino ja Martti Nivala

SUOMEN RAKENNUSKULTTUURIN YLEISLUETTELO		MUSEOVIRASTO	Y2
KOHDEINVENTOINTILOMAKE			
1. Lääni	Vaasan	3. Kohde	
2. Kunta	Toholampi	Toholammin kirkko	
4. Kylä/Rekisterinumero	5. Kaup. osa/Kortteli/Talo	6. Kohdetyyppi	
Toholampi			
7. Peruskartta/Koordin.	8. Osoite	9. Omistaja ja omistajan osoite	
23 42 04 7073 / 2513		Toholammin seurakunta	
10. RAKENNUKSEN KUVAUS			
Rakennus n:o			
Nyk. käyttö	kirkko		
Alkup. käyttö	kirkko		
Rak. aika	1861		
Suunnittelija	C.A. Zetterberg		
Kerrosluke			
Perusta	lokokivi		
Runko	hirsi		
Kattomuoto	harja		
Kate	tiili		
Vuoraus	peiterima		
Ulkoväri	vaalean punainen		
Kunto	hyvä		
Erityispiirteet			
11. RAKENNUSHISTORIA			
<p>Yksiläiväinen, tornipäätyinen pitkä kirkko. Nikkarityyliä. Rakennusmestarina oli Jaakko Kuorikoski, joka oli ainoa ulkopitäjäläinen työmaalla.</p> <p>Vuonna 1870 kirkko laudoitettiin sisältä ja ulkoa. Maalaus, sekä sisältä että ulkoa suoritettiin 1871. Tämän jälkeen kirkko on maalattu useamman kerran sekä sisältä että ulkoa.</p> <p>Vuonna 1906 rakennettiin urkulehteri.</p> <p>Perinpohjainen kirkon korjaus suoritettiin v. 1949 arkkitehti Kauno S. Kallion suunnitelmien mukaan.</p>			
12. LÄHIYMPÄRISTÖ			
Kirkkomaa ja peltovainioita. Sijaitsee vanhan raitin varrella.			
13. SÄILYMISEDELITYKSET (uhkatekijät, kaavallinen tms. tilanne, päätökset)			
Rakennuskaava-alueen ulkopuolella.			
14. LUETTELOINTIPERUSTE		15. Rakennus-historiallinen <input checked="" type="checkbox"/>	
Toholammin kirkonkylän osayleiskaavoitus.		16. Historiallinen <input checked="" type="checkbox"/>	
		17. Maisemallinen <input checked="" type="checkbox"/>	

KOHTTEEN NUMERO

KOHDE

KUNTA




18. OTE PERUSKARTASTA
TAI ASEMAPIIRROS

1:5000

18. POHJAPIIRROS TAI TIETOJA
SISÄTILOISTA



20. VALOKUVAT



21. LÄHTEET (kirjallisuus, piirustukset, asiakirjat)

100-vuotias Toholammin kolmas kirkko s. 5 - 11
Juukala Leevi - Niemelä Maria, Suur-Lohtajan
historia II, Kokkola 1977
Toholammin kotiseutuarkisto


22. LIITTEET

24. LOMAKKEEN TÄYTTÄJÄ, päiväys


5.9.1992
Jukka Lauri

23. SUULLISIA TIETOJA ANTANEET

SUOMEN RAKENNUSKULTTUURIN YLEISLUETTELO		MUSEOVIRASTO	42
KOHDEINVENTOINTILOMAKE			
1. Lääni	Vaasan	3. Kohde	Toholammin kirkko
2. Kunta	Toholampi	6. Kohdetyyppi	
4. Kylä/Rekisterinumero Toholampi	5. Kaup. osa/Kortteli/Talo	9. Omistaja ja omistajan osoite Toholammin seurakunta	
7. Peruskartta/Koordin. 23 42 04 7073 / 2513	8. Osoite		



Sisäkuva kirkosta 1953. Valok. Esko Polso. TKsA.



SUOMEN RAKENNUSKULTTUURIN YLEISLUETTELO		MUSEOVIRASTO	43
KOHDEINVENTOINTILOMAKE			
1. Lääni	Vaasan	3. Kohde	Kivelä
2. Kunta	Toholampi		
4. Kylä/Rekisterinumero	5. Kaup. osa/Kortteli/Talo	6. Kohdetyyppi	
Toholampi / 29:36	Kivelä		
7. Peruskartta/Koordin.	8. Osoite	9. Omistaja ja omistajan osoite	
23 42 04 7073 / 2513	Oravala	Hannu Kivelä	
10. RAKENNUKSEN KUVAUS			
Rakennus n:o			
Nyk. käyttö	Päärakennus		
Alkup. käyttö	Päärakennus		
Rak. aika	1800-luvun loppupuoli		
Suunnittelija			
Kerrosluku	II		
Perusta	lohkokivi		
Runko	hirsi		
Kattomuoto	harja		
Kate	pelti		
Vuoraus	rimalauta		
Ulkoväri	punainen		
Kunto	hyvä		
Erityispiirteet			
11. RAKENNUSHISTORIA			
Kunnallisneuvos Aleksis Kivelän aikana Toholammin kunnalliselämän napa.			
Nykyään toimiva maatilakeskus. Pihapiiriä ympäröi talousrakennukset (navetta, liiteri, elosuoja, vanha lato ja varasto)			
12. LÄHIYMPÄRISTÖ			
Rehevä pihapiiri, jossa suuria siirtolohkareita, joista tila lienee saanut nimensä. Pihapiirin pohjoispuolella alkaa laaja maatalousalue.			
13. SÄILYSEDELLYTYKSET (uhkatekijät, kaavallinen tms. tilanne, päätökset)			
Rakennuskaava-alueen ulkopuolella.			
14. LUETTELOINTIPERUSTE			
Toholammin kirkonkylän osayleiskaavoitus.			15. Rakennus-historiallinen <input checked="" type="checkbox"/>
			16. Historiallinen <input type="checkbox"/>
			17. Maisemallinen <input checked="" type="checkbox"/>

KOHTEN NUMERO

KOHDE

KUNTA

18. OTE PERUSKARTASTA
TAI ASEMAPIIRROS

1:5000

18. POHJAPIIRROS TAI TIETOJA
SISÄTILOISTA



20. VALOKUVAT



21. LÄHTEET (kirjallisuus, piirustukset, asiakirjat)

22. LIITTEET

24. LOMAKKEEN TÄYTTÄJÄ, päiväys

27.8.1992
Jukka Lauri

23. SUULLISIA TIETOJA ANTANEET

Erkki Laaksonen

SUOMEN RAKENNUSKULTTUURIN YLEISLUETTELO

MUSEOVIRASTO

NY

KOHDEINVENTOINTILOMAKE

1. Lääni	Vaasan	3. Kohde	Vehtarin talo
2. Kunta	Toholampi		
4. Kylä/Rekisterinumero	5. Kaup. osa/Kortteli/Talo	6. Kohdetyyppi	
Toholampi / 29:48			
7. Peruskartta/Koordin.	8. Osoite	9. Omistaja ja omistajan osoite	
23 42 04 7073 / 2514	Oravala	Hans-Erik Oravala	

10. RAKENNUKSEN KUVAUS

Rakennus n:o

Nyk. käyttö	kesäasuntona	varastona	
Alkup. käyttö	päärakennus	aitta + liiteri + lato	sauna?
Rak. aika	1800-l. alkupuoli	1800-l. loppup.	1900-l. alkup.
Suunnittelija			
Kerrosluku	I1/2	I	I
Perusta	lokokivi + bet.	luonnonkivi	luonnonkivi
Runko	hirsi	hirsi/ranko	hirsi
Kattomuoto	harja	harja	harja
Kate	huopa	huopa	huopa
Vuoraus	rimalauta	hirsi/harva lauta	rimalauta
Ulkoväri	kellanvihreä	haalea punamulta	punamulta
Kunto	hyvä	kohtalainen	kohtalainen
Erityispiirteet			

11. RAKENNUSHISTORIA

12. LÄHIYMPÄRISTÖ

Rehevää pihapiiriä ympäröi talousrakennukset, hyvä puusto ja hienot pensasaidat. Pihalla isoja siirtolohkareita.

13. SÄILYMISEDELTYKSET (uhkatekijät, kaavallinen tms. tilanne, päätökset)

Rakennuskaava-alueen ulkopuolella.

14. LUETTELOINTIPERUSTE

Toholammin kirkonkylän osayleiskaavoitus.

15. Rakennus-historiallinen
16. Historiallinen
17. Maisemallinen

KOHTEEN NUMERO

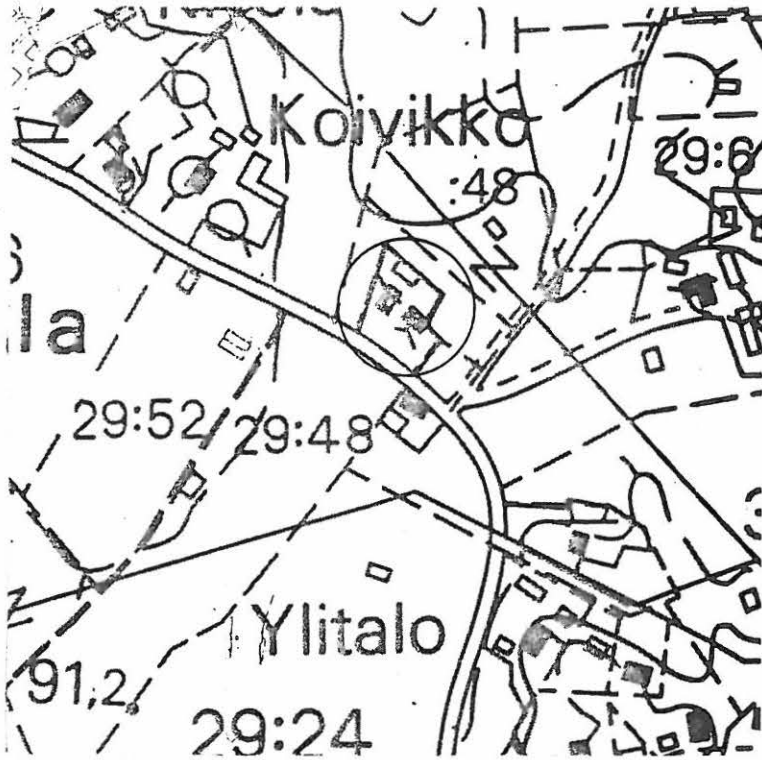
KOHDE

KUNTA


18. OTE PERUSKARTASTA
TAI ASEMAPIIRROS

1:5000

18. POHJAPIIRROS TAI TIETOJA
SISÄTILOISTA



20. VALOKUVAT



21. LÄHTEET (kirjallisuus, piirustukset, asiakirjat)

22. LIITTEET

24. LOMAKKEEN TÄYTTÄJÄ, päiväys

27.8.1992
Jukka Lauri

23. SUULLISIA TIETOJA ANTANEET

Taneli Oravala

SUOMEN RAKENNUSKULTTUURIN YLEISLUETTELO		MUSEOVIRASTO	
KOHDEINVENTOINTILOMAKE			
1. Lääni	Vaasan	3. Kohde	
2. Kunta	Toholampi	Mikkosen talo	
4. Kylä/Rekisterinumero	5. Kaup. osa/Kortteli/Talo	6. Kohdetyyppi	
Toholampi / 29:48			
7. Peruskartta/Koordin.	8. Osoite	9. Omistaja ja omistajan osoite	
23 42 04 7073 / 2514	Oravala	Liisa Junttila ja Leena Hautamäki	
10. RAKENNUKSEN KUVAUS			
Rakennus n:o			
Nyk. käyttö	kesäasuntona		
Alkup. käyttö	asuinrakennus		
Rak. aika	1800-luvun loppu		
Suunnittelija			
Kerrosluvu	I		
Perusta	luonnonkivi		
Runko	hirsi		
Kattomuoto	harja		
Kate	pelti		
Vuoraus	vaakapontti (alaosa pystypontti)		
Ulkoväri	punainen		
Kunto	kohtalainen		
Erytispiirteet	avokuisti		
11. RAKENNUSHISTORIA			
12. LÄHIYMPÄRISTÖ			
Pihapiiriin kuuluu vanha piharakennus ja sauna (1970-luvulta?)			
13. SÄILYMEDELLYTYKSET (uhkatekijät, kaavallinen tms. tilanne, päätökset)			
Rakennuskaava-alueen ulkopuolella.			
14. LUETTELOINTIPERUSTE			
Toholammin kirkonkylän osayleiskaavoitus.		15. Rakennus-historiallinen	<input checked="" type="checkbox"/>
		16. Historiallinen	<input type="checkbox"/>
		17. Maisemallinen	<input checked="" type="checkbox"/>

KOHTEEN NUMERO

KOHDE

KUNTA


18. OTE PERUSKARTASTA
TAI ASEMAPIIRROS

1:5000

18. POHJAPIIRROS TAI TIETOJA
SISÄTILOISTA



20. VALOKUVAT



21. LÄHTEET (kirjallisuus, piirustukset, asiakirjat)

22. LIITTEET

24. LOMAKKEEN TÄYTTÄJÄ, päiväys

27.8.1992
Jukka Lauri

23. SUULLISIA TIETOJA ANTANEET

Erkki Laaksonen

SUOMEN RAKENNUSKULTTUURIN YLEISLUETTELO		MUSEOVIRASTO	76
KOHDEINVENTOINTILOMAKE			
1. Lääni	Vaasan	3. Kohde	
2. Kunta	Toholampi	Metsänhoitaja Tunturin talo	
4. Kylä/Rekisterinumero	5. Kaup. osa/Kortteli/Talo	6. Kohdetyyppi	
Toholampi / 29:29			
7. Peruskartta/Koordin.	8. Osoite	9. Omistaja ja omistajan osoite	
23 42 04 7073 / 2514	Oravala	Ahokas	
10. RAKENNUKSEN KUVAUS			
Rakennus n:o			
Nyk. käyttö	tyhjillään		
Alkup. käyttö	asuinrakennus		
Rak. aika	1900-luvun alkupuoli		
Suunnittelija			
Kerrosluku	I1/2		
Perusta	lokokivi		
Runko	hirsi?		
Kattomuoto	harja		
Kate	pelti		
Vuoraus	keskiosa vaakapontti, ylä- ja alaosa pystypontti		
Ulkoväri	likaisen vaalea		
Kunto	rapistumassa		
Erityispiirteet			
11. RAKENNUSHISTORIA			
12. LÄHIYMPÄRISTÖ			
Kuuluu toimivan maatilakeskuksen pihapiiriin.			
13. SÄILYMEDELLYTYKSET (uhkatekijät, kaavallinen tms. tilanne, päätökset)			
Rakennuskaava-alueen ulkopuolella.			
14. LUETTELOINTIPERUSTE			
Toholammin kirkonkylän osayleiskaavoitus.		15. Rakennus-historiallinen	<input checked="" type="checkbox"/>
		16. Historiallinen	<input type="checkbox"/>
		17. Maisemallinen	<input type="checkbox"/>

KOHTEN NUMERO

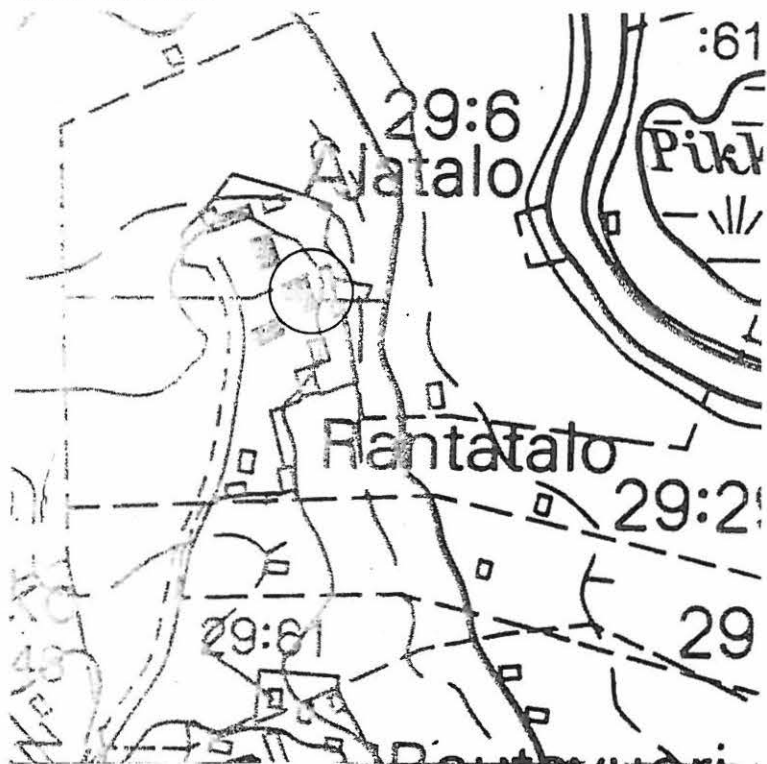
KOHDE

KUNTA

18. OTE PERUSKARTASTA
TAI ASEMAPIIRROS

1:5000

18. POHJAPIIRROS TAI TIETOJA
SISÄTILOISTA



20. VALOKUVAT



21. LÄHTEET (kirjallisuus, piirustukset, asiakirjat)

22. LIITTEET

24. LOMAKKEEN TÄYTTÄJÄ, päiväys

28.8.1992
Jukka Lauri

23. SUULLISIA TIETOJA ANTANEET

Taneli Oravala

KOHDEINVENTOINTILOMAKE

1. Lääni	Vaasan	3. Kohde
2. Kunta	Toholampi	Rautavuori
4. Kylä/Rekisterinumero	5. Kaup. osa/Kortteli/Talo	6. Kohdetyyppi
Toholampi / 29:59		
7. Peruskartta/Koordin.	8. Osoite	9. Omistaja ja omistajan osoite
23 42 04 7073 / 2514	Oravala	Taneli Oravala

10. RAKENNUKSEN KUVAUS

Rakennus n:o

Nyk. käyttö	päärakennus
Alkup. käyttö	päärakennus
Rak. aika	1895 (1951)
Suunnittelija	
Kerrosluku	11/2
Perusta	lohkokivi
Runko	hirsi/ranko
Kattomuoto	harja
Kate	pelti
Vuoraus	vaakapontti
Ulkoväri	vaalean harmaa
Kunto	hyvä
Erityispiirteet	

11. RAKENNUSHISTORIA

Ensin tehty tienpuoleinen hirsiosa ja toinen pääty myöhemmin rankorakenteisena. Peruskorjattu 1951. Nykyinen peltikatto tehty 1930-luvulla.
 Pihapiiriin kuuluu eri-ikäisiä talousrakennuksia: esim. navetta 1920-luvulta ja riihet 1930-luvulta.
 Ollut aikoinaan Toholammin mallitila. Nykyään kesannolla.

12. LÄHIYMPÄRISTÖ

Kaunis rakennuspaikka, josta hienot näköalat.

13. SÄILYMEDELLYTYKSET (uhkatekijät, kaavallinen tms. tilanne, päätökset)

Rakennuskaava-alueen ulkopuolella.

14. LUETTELOINTIPERUSTE

Toholammin kirkonkylän osayleiskaavoitus.

- | | |
|-----------------------------|-------------------------------------|
| 15. Rakennus-historiallinen | <input checked="" type="checkbox"/> |
| 16. Historiallinen | <input type="checkbox"/> |
| 17. Maisemallinen | <input checked="" type="checkbox"/> |

KOHTEEN NUMERO

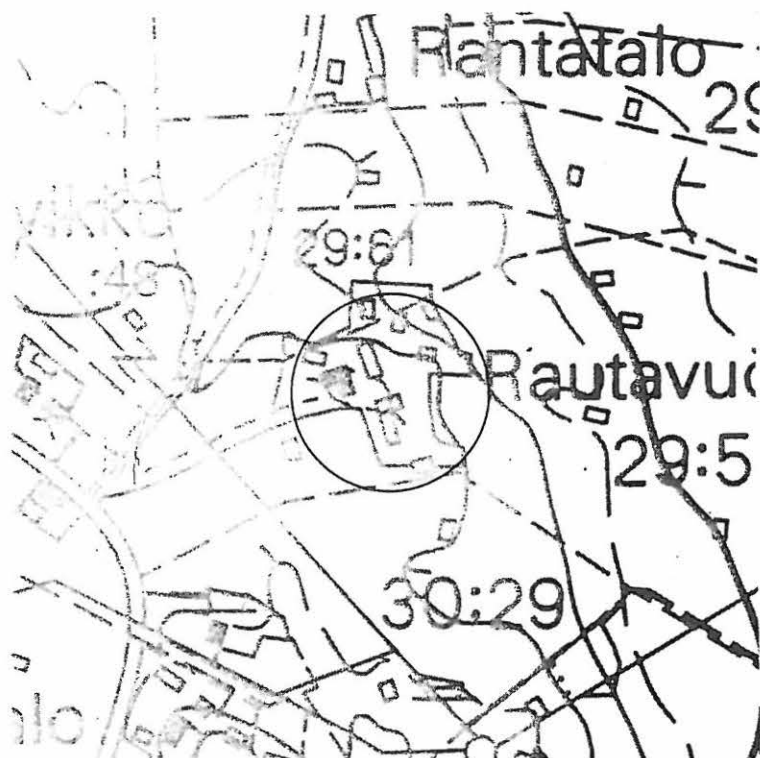
KOHDE

KUNTA

18. OTE PERUSKARTASTA
TAI ASEMAPIIRROS

1:5000

18. POHJAPIIRROS TAI TIETOJA
SISÄTILOISTA



20. VALOKUVAT



21. LÄHTEET (kirjallisuus, piirustukset, asiakirjat)

22. LIITTEET

24. LOMAKKEEN TÄYTTÄJÄ, päiväys

28.8.1992
Jukka Lauri

23. SUULLISIA TIETOJA ANTANEET

Taneli Oravala

SUOMEN RAKENNUSKULTTUURIN YLEISLUETTELO		MUSEOVIRASTO
---	--	--------------

48

KOHDEINVENTOINTILOMAKE		
1. Lääni	Vaasan	3. Kohde
2. Kunta	Toholampi	Ylitalo/Oravala
4. Kylä/Rekisterinumero	5. Kaup. osa/Kortteli/Talo	6. Kohdetyyppi
Toholampi / 29:24	Oravala	
7. Peruskartta/Koordin.	8. Osoite	9. Omistaja ja omistajan osoite
23 42 04 7073 / 2513	Oravala	Olavi Oravala

10. RAKENNUKSEN KUVAUS

Rakennus n:o

Nyk. käyttö	kesäasuntona
Alkup. käyttö	Päärakennus
Rak. aika	1860 - luku
Suunnittelija	
Kerrosluvu	I
Perusta	lohkokivi
Runko	hirsi
Kattomuoto	harja
Kate	pelti
Vuoraus	rimalauta (kuistilla vaakapontti ja paneli)
Ulkoväri	kermankeltainen
Kunto	hyvä
Erityispiirteet	

11. RAKENNUSHISTORIA

Talon rakensi Aukusti Oravalan isä Ananias Oravala, joka perusti tänne pitäjän toisen maakaupan v. 1874. Aluksi rakennettiin neljä pientä huonetta asunnoksi, johon myöhemmin liitettiin vielä kaksi huonetta vinkkelirakennuksena. Vinkkeli purettiin myöhemmin epäkäytännöllisenä, kylmänä ja kosteana. Pihapiiriin kuuluu myös kaksi vanhempaa talousrakennusta sekä uudempi höylähirsinen pihamökki.

12. LÄHIYMPÄRISTÖ

Paikalta laaja näköala yli vainioiden kirkolle päin.

13. SÄILYSEDELLYTYKSET (uhkatekijät, kaavallinen tms. tilanne, päätökset)

Rakennuskaava-alueen ulkopuolella.

14. LUETTELOINTIPERUSTE	15. Rakennus-historiallinen	<input checked="" type="checkbox"/>
Toholammin kirkonkylän osayleiskaavoitus.	16. Historiallinen	<input checked="" type="checkbox"/>
	17. Maisemallinen	<input checked="" type="checkbox"/>

KOHTIEN NUMERO

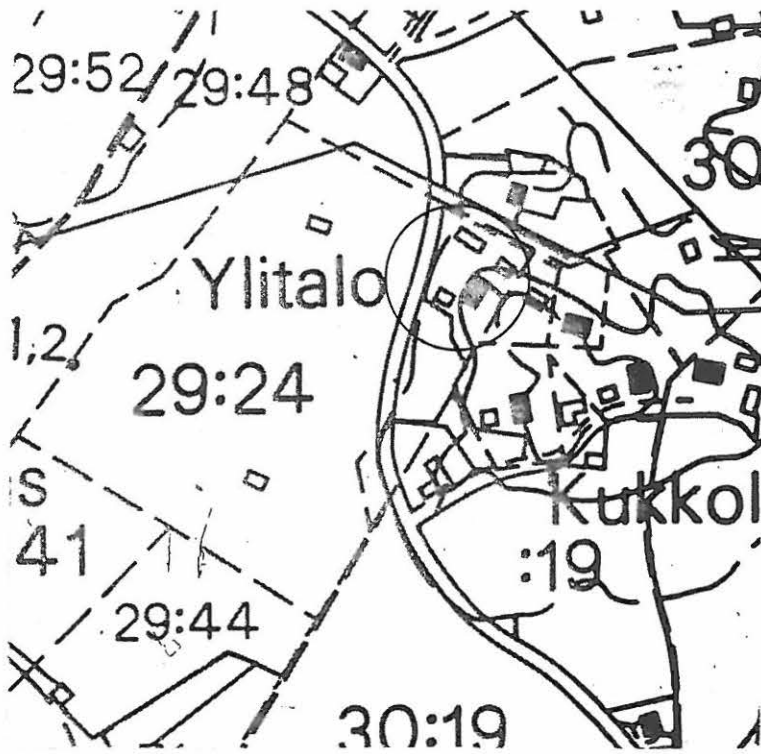
KOHDE

KUNTA

18. OTE PERUSKARTASTA
TAI ASEMAPIIRROS

1:5000

18. POHJAPIIRROS TAI TIETOJA
SISÄTILOISTA



20. VALOKUVAT



21. LÄHTEET (kirjallisuus, piirustukset, asiakirjat)

22. LIITTEET

24. LOMAKKEEN TÄYTTÄJÄ, päiväys

27.8.1992
Jukka Lauri

23. SUULLISIA TIETOJA ANTANEET

Erkki Laaksonen

SUOMEN RAKENNUSKULTTUURIN YLEISLUETTELO		MUSEOVIRASTO
KOHDEINVENTOINTILOMAKE		
1. Lääni	Vaasan	3. Kohde
2. Kunta	Toholampi	Kukkola
4. Kylä/Rekisterinumero	5. Kaup. osa/Kortteli/Talo	6. Kohdetyyppi
Toholampi / 30:19	Kukkola	
7. Peruskartta/Koordin.	8. Osoite	9. Omistaja ja omistajan osoite
23 42 04 7073 / 2514	Hietala	Matti Kukkola
10. RAKENNUKSEN KUVAUS		
Rakennus n:o		
Nyk. käyttö	kesäasuntona	
Alkup. käyttö	Päärakennus	
Rak. aika	1920-luku?	
Suunnittelija		
Kerrosluku	I1/2	
Perusta	betoni	
Runko	hirsi?	
Kattomuoto	mansardi	
Kate	huopa	
Vuoraus	pystypontti	
Ulkoväri	vaalean harmaa	
Kunto	rapistumassa	
Erityispiirteet		
11. RAKENNUSHISTORIA		
Pihapiiriin kuuluu pari vanhempaa talousrakennusta sekä uudempi höylä-hirsinen pihamökki.		
12. LÄHIYMPÄRISTÖ		
Kauniilla paikalla. Hyvät näköalat.		
13. SÄILYMEDELLYTYKSET (uhkatekijät, kaavallinen tms. tilanne, päätökset)		
Rakennuskaava-alueen ulkopuolella.		
14. LUETTELOINTIPERUSTE		15. Rakennus-historiallinen <input checked="" type="checkbox"/>
Toholammin kirkonkylän osayleiskaavoitus.		16. Historiallinen <input type="checkbox"/>
		17. Maisemallinen <input checked="" type="checkbox"/>

KOHTEN NUMERO

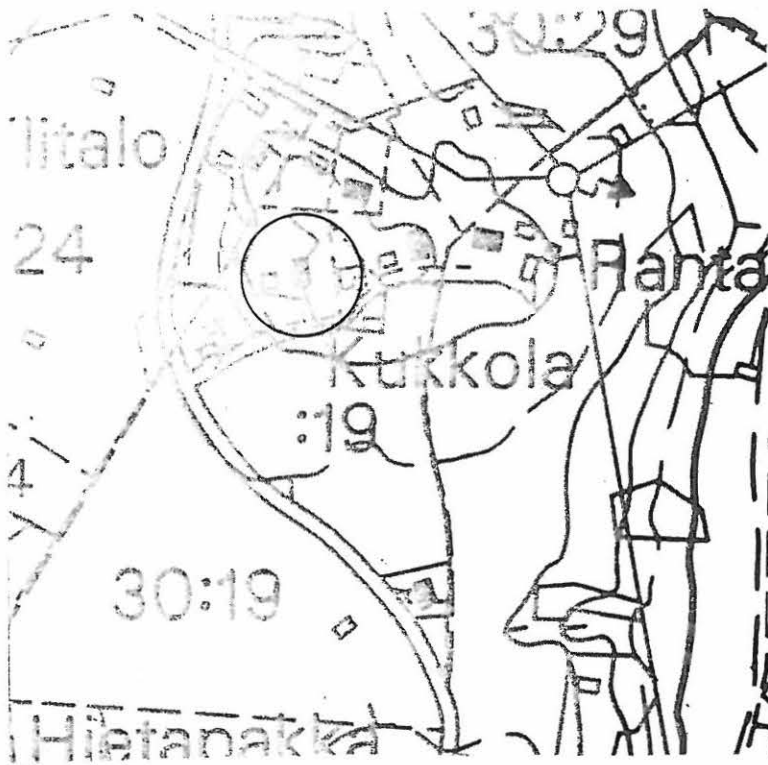
KOHDE

KUNTA

18. OTE PERUSKARTASTA
TAI ASEMAPIIRROS

1:5000

18. POHJAPIIRROS TAI TIETOJA
SISÄTILOISTA



20. VALOKUVAT



21. LÄHTEET (kirjallisuus, piirustukset, asiakirjat)

22. LIITTEET

24. LOMAKKEEN TÄYTTÄJÄ, päiväys

27.8.1992
Jukka Lauri

23. SUULLISIA TIETOJA ANTANEET

Erkki Laaksonen

SUOMEN RAKENNUSKULTTUURIN YLEISLUETTELO		MUSEOVIRASTO	50
KOHDEINVENTOINTILOMAKE			
1. Lääni	Vaasan	3. Kohde	
2. Kunta	Toholampi	Rantamäki	
4. Kylä/Rekisterinumero	5. Kaup. osa/Kortteli/Talo	6. Kohdetyyppi	
Toholampi / 30:22			
7. Peruskartta/Koordina.	8. Osoite	9. Omistaja ja omistajan osoite	
23 42 04 7073 / 2514	Hietala	Ville Keiski	
10. RAKENNUKSEN KUVAUS			
Rakennus n:o			
Nyk. käyttö	kesäasuntona		
Alkup. käyttö	Päärakennus		
Rak. aika	1800-1.lopulta		
Suunnittelija			
Kerrosluku	I		
Perusta	lohkokivi + bet.		
Runko	hirsi		
Kattomuoto	harja		
Kate	tiili		
Vuoraus	rimalauta		
Ulkoväri	vaalean vihreä		
Kunto			
Eryispiirteet			
11. RAKENNUSHISTORIA			
Pihapiiriin kuuluu talousrakennuksia (navetta, piharakennus, vaja ja lato) Maatilatoiminta on loppunut noin kymmenen vuotta sitten.			
12. LÄHIYMPÄRISTÖ			
Hietalan kalliolla, joka muodostaa Oravalan ja Hietalan kylän rajan. Kalliolta hyvät näköalat eri tahoille yli vainioiden ja jokilaaksoon päin.			
13. SÄILYMEDELLYTYKSET (uhkatekijät, kaavallinen tms. tilanne, päätökset)			
Rakennuskaava-alueen ulkopuolella.			
14. LUETTELOINTIPERUSTE		15. Rakennus-historiallinen <input checked="" type="checkbox"/>	
Toholammin kirkonkylän osayleiskaavoitus.		16. Historiallinen <input type="checkbox"/>	
		17. Maisemallinen <input checked="" type="checkbox"/>	

KOHTTEEN NUMERO

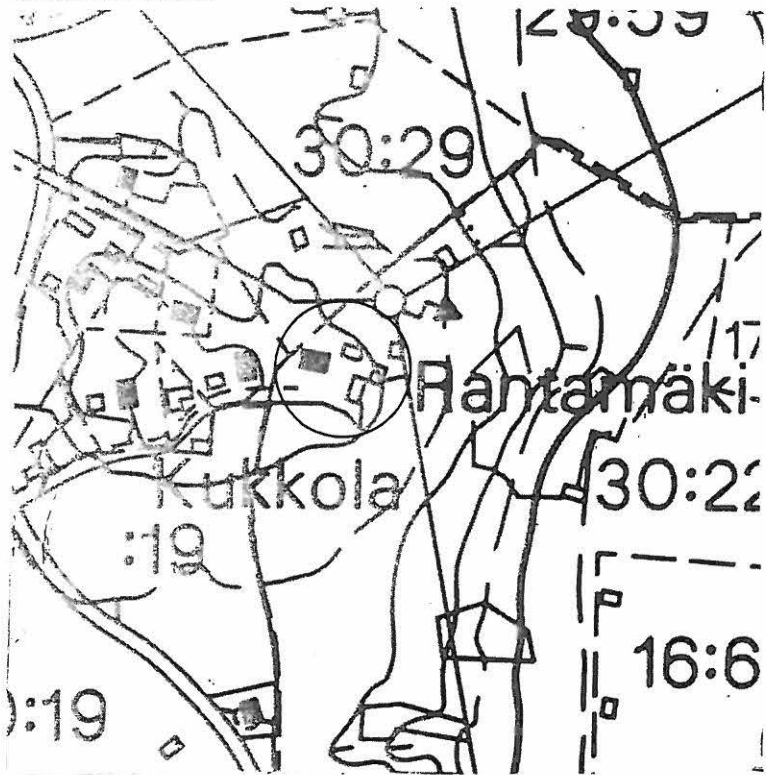
KOHDE

KUNTA

18. OTE PERUSKARTASTA
TAI ASEMAPIIRROS

1:5000

18. POHJAPIIRROS TAI TIETOJA
SISÄTILOISTA



20. VALOKUVAT



21. LÄHTEET (kirjallisuus, piirustukset, asiakirjat)

22. LIITTEET

24. LOMAKKEEN TÄYTTÄJÄ, päiväys

27.8.1992
Jukka Lauri

23. SUULLISIA TIETOJA ANTANEET

Taneli Oravala

KIRJALLISUUSLUETTELO:

Alaspää Samuli (toim.) Entisajan elämänmenoa Toholammilla - Nisulan sepän juttuja ja Sahan Kallen runoja, Kokkola 1963.

Junkala Leevi - Niemelä Maria, Suur-Lohtajan historia II - vuodet 1809 - 1917, "Keski-Pohjanmaan historiasarja 4", Kokkola 1977.

Kujala Anna-Maija, Toholammin koululaitos 1878 - 1978, Kokkola 1978.

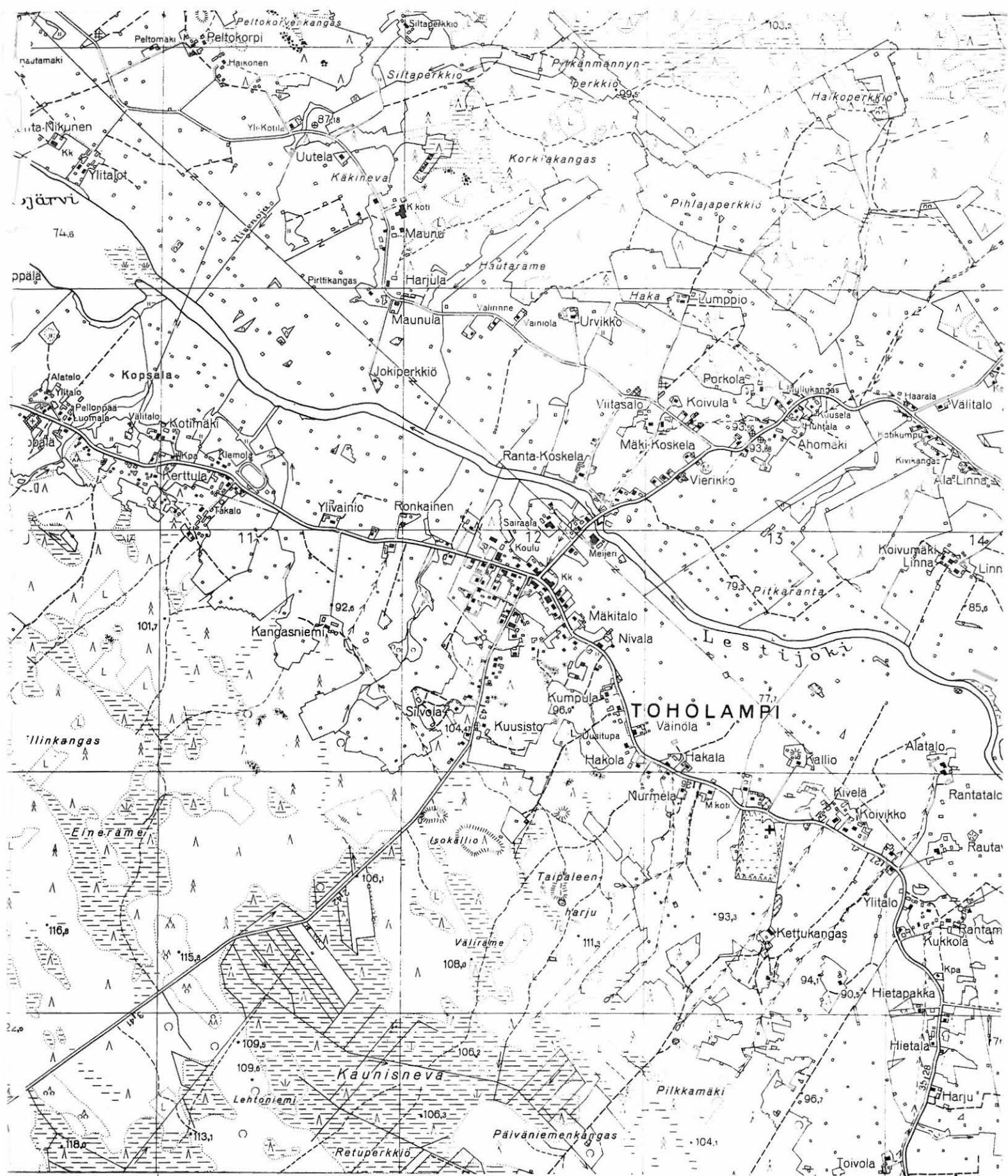
Kulttuuri- ja rakennushistoriallisesti arvokkaita kohteita Vaasan läänissä, Vaasan Seutukaavaliitto, Vaasa 1978.

Oravala Aukusti, Pienestä pappilasta, Porvoo 1920. (Sitemmin ilmestynyt teoksessa Oravala Aukusti, Tummaa kansaa - Valikoima lastuja heränneistä s.67, Porvoo 1955).

Oravala Aukusti, Vanhan tapulin takaa, Porvoo 1926. (Sitemmin ilmestynyt teoksessa Oravala Aukusti, Tummaa kansaa - Valikoima lastuja heränneistä s. 111, Porvoo 1955).

Tuomi Tuomo (toim.), Vanhaa Toholampea, "Kyrönmaa XII", Vaasa 1. painos 1961 (2. painos 1978).

100-vuotias Toholammin kirkko, Ylivieska 1961.



TOHOLAMPI

Peruskartta 1:20000

MAANMITTAUSHALLITUKSEN TOPOGRAFINEN TOIMISTO

Karttarunkana ilmakuvakartta 1:10 000, kuvaus v. 1956

Korkeudet metreinä merenpinnasta N_{43} -järjestelmässä.

aituus 1:10 000 v. 1958 S. Lindgren (AC), J. Ukanmurto (BD), N. Hakaviita (B), L. Laurila (B)

Puhtaaksi piirustus 1:10 000 L. Huuonen, R. Aarne, A. Penttilä

Mittakaava 1:20 000

