

Hankela. 4.2.2008 JWL

OULUNKYLÄ, HELSINKI
TUKIKOHTA XXI PARAKKIALUE
(mj.rek.nro 1000012689)
KARTOITUS 14-24.7.2008

Museovirasto, Arkeologian Osasto

A. Hopeala 2008

ABSTRAKTI

Tukikohta XXI asemat 4-6 parakkialueen kartoitus.

Museoviraston Arkeologinen Osasto, FM Anniina Hopeala

Kartoitettu alue sijaitsee asema 6 kaakkoispuolella. Kohde havaittu ensi kerran maastossa 2004/ P. Maaranen ja tarkastettu uudestaan syksyllä 2006 (työraportti 2008, muinaisjäännösten hoitorekisteri). Työn tavoitteena oli mahdollisten parakkien eli painanteiden paikallistaminen maastossa ja niiden mittaaminen ja sijainnin kartoittaminen erityisesti suhteessa toisiinsa.

Alun perin kohteessa oli havaittu n.10 selkeää painannetta. Kartoittaessa löytyi 15 painannetta. Kartoittaessa tavoitteena oli yrittää sitoa ne pohjoisessa kulkevaan ulkoilureittiin ja idässä, lännessä ja etelässä kulkeviin pienempiin polkuihin joiden yhteyteen painanteet liittyvät. Linnuntietä kulkien painanteet sijaitsevat n.250 m pitkällä akselilla. Etelässä linja kulkee kohti lounasta ja suurin osa painanteiden pohjista näyttäisi viettävän kohti etelää tai lounasta, eli kohti polkua ja sen takana sijaitsevaa alavaa kosteikkoa ja niittyä.

SISÄLLYS

Johdanto	1
Kartoitettujen painanteiden kuvaus	2
Yhteenveto	14
Valokuvaliite	15
Karttaliite	28

JOHDANTO

Päivi Maarasen alustavien havaintojen pohjalta vuosilta 2004 ja 2006 kohteeseen käytiin tutustumassa Oulunkylän urheilupuistossa heinäkuun alussa 2008. Allekirjoittaneen mukana olivat Museoviraston tutkija Päivi Maaranen ja aputyönjohtaja Jana Haque.

Alue sijaitsee pääosiltaan loivasti viettävässä ja mineraalimaan peittämässä rinteessä. Maaperä on moreenia. Alue on kasvillisuudeltaan MT-tyyppiä (mustikkatyypin tuore kangas). Puusto on sekametsää, missä valtapuuna on mänty ja kuusi, joiden lisäksi paljon pihlajavesakkoa, aluskasvuskusikkaa ja muita lehtipuita. Kenttäkerros koostuu sammalista ja varvuista. Lisäksi huomioitavaa on kostea, soinen painanne missä on vettä ympäri vuoden.

Alueella havaittiin alustavasti n. 10 painannetta, joiden arveltiin olevan ensimmäisen maailmansodan linnoitustöihin liittyvien parakkien pohjia. Lähellä sijaitsevat mm. tukikohta XXI asemat 4-6. Painanteet sijaitsevat urheilupuiston pohjoispuolella ulkoilureitistä etelään ja lounaaseen n. 250 metriä pitkällä akselilla. Painanteet kartoitettiin ja valokuvattiin 14.–24.7.2008. Kartoituksen yhteydessä painanteita löydettiin kaiken kaikkiaan 15 ja sen lisäksi 4 muuta pienempää painannetta tai kuoppaa.

Kohde vietiin muinaisjäännösrekisteriin 3.11.2008. Kohteen muinaisjäännösrekisterinumero on 1000012689.

Kartoituksessa avustivat aputyönjohtaja Jana Haque ja maisemanhoitokurssin harjoittelija Asta Lehtonen.

Helsingissä 15.12.2008


Anniina Hopeala

KARTOITETTUJEN PAINANTEIDEN KUVAUS

Painanteiden GPS pisteet otettu painanteen keskeltä ellei toisin mainita. GPS lukemissa voi ilmetä suuria heittoja johtuen alueen metsäisyydestä ja siitä, että mittaukset suoritettiin useana päivänä. Pituudet ja syvyydet mitattiin myötäpäivään pohjoisesta alkaen. Jos painanteen pohjoisin kulma osoitti kohti pohjoista, sivut nimettiin väli-ilmansuuntien mukaan. Suluissa oleva mitta viittaa siihen, ettei sitä ole voitu reunan kulumisen takia mitata päästä päähän tai, että mitta ei ole tarkka muiden esteiden takia. Syvyydet on ilmoitettu senttimetreinä ja ne pyrittiin mittaamaan mahdollisimman läheltä ilmoitettua nurkkaa. On kuitenkin otettava huomioon, että painanteissa paikoittain tiheästi kasvavan aluskasvillisuuden ja painanteiden reunojen ja nurkkien kulumisen ja sortumisen seurauksena mitat ovat suuntaa-antavia. Suuntimakompassilla (400 goonia) mitattiin ensin pohjoisin ja itäisin sivu. Muiden sivujen mittatuloksia käytettiin kontrollina ja niitä ei ole ilmoitettu jos painanteen sivut noudattavat suorakulmiota. Kuvausteksteissä painanteista voidaan käyttää myös lyhennettä, esim. painanne 3 lyhenteellä P3. Yhden painanteen etäisyys toiseen saatiin mittaamalla yhden kulman etäisyys toisen painanteen yhteen kulmaan. Pyrimme samaan etäisyysmitan ja suuntiman kahdelle kulmalle. Tämä ei kuitenkaan ollut aina mahdollista, mutta ajoittain tehdyt kontrollimittaukset tukivat kartoituksen tarkkuutta.

Painanne 1

GPS	6682488	3387034	50 mpy
Sivujen pituus (m)			Kulmien syvyys (cm)
N	10,1 (320°)		N 60
E	14,8 (15°)		
S	10,1		S 70
W	16,2		

Perustuksen reunat ovat selkeästi erotettavissa. Kaakkois-kulmassa on vinokulmion muotoinen kuoppa, joka vaikuttaa äskettäin kaivetulta. Alueella vähän vesakkoa ja isompia puita, joista osa kasvaa alueen reunoilla. Pohjois-päässä perustuksen reunus viettää alaspäin kohti koillis-kulmaa missä perustuksen alkuperäinen kulma on oletettavasti jäänyt sitä ohittavan kävelypolun alle ja siten kulma näyttää pyöristyneeltä. Perustuksen itäisen sivun mukaisesti kulkee noin 50cm leveä oja, joka näyttää jatkuvan alaspäin kohti kosteikkoa. Lähellä luoteis-kulmaa sijaitsee kaksi suurempaa kiveä, joista toinen on osittain sulautunut perustukseen. Lisäksi on muutamia muita keskikokoisia kiviä.

Lähellä P1 sijaitsee suorakaiteen muotoinen kuoppa, jonka mitat ovat 2m x 1,5m ja syvyys 30cm. Kuopan etäisyys P2 N-E kulmasta kuoppaan 10,5m (5°)

Painanne 2

GPS	6682488	3387020	54mpy	
N	13,0		N-E	80
E	6,2 (395°)		S-E	50
S	13,0		S-W	40
W	6,2		N-W	85
Etäisyys:	P2 S-E kulmasta pääpolkuun 47,0m (0°)			
	P2 N-E kulmasta P1 S-W kulmaan 9,5m (60°)			

Painanteen reunat ovat selvästi erotettavissa, vaikka puusto vaikeuttaakin kokonaisuuden hahmottamista. Painanteen pohjassa ei ole aluskasvillisuutta. Pohjois-sivu kohoaa painanteen reunasta ylöspäin. Painanteen koillis-kulmassa on suuri kivi, joka on sulautunut painanteen reunaan. Luoteis-kulmasta painanteen pohjalta löytyi pahasti hapettunut metallinen sähkölaitteen osa, mitat 30x30cm.

Painanne 3

GPS	6682495	3386995	49mpy	
N	10,0		N-E	70
E	6,5 (375°)		S-E	40
S	8,0		S-W	50
W	9,1 (350°)		N-W	75
Etäisyys:	P3 N-E kulmasta P2 N-W kulmaan 4,8m (100°)			
	P3 S-E kulmasta P2 S-W kulmaan 3,0m (110°)			

Painanteen reunat ovat selvästi erotettavissa, sillä painanteen pohjalla ei ole aluskasvillisuutta ja puita on vain muutamia. Ei huomattavia kiveyksiä tai kiviä lukuun ottamatta yhtä kookkaampaa kiveä pohjois-reunassa lähellä koillis-kulmaa. Koillis-kulma on pahasti erodoitunut. Pohja viettää luoteis-kulmasta hiukan alaspäin. Pohjois-reunan jälkeen rinne kohoaa ylöspäin kun taas eteläinen sivu on profiililtaan selkeästi vallimainen.

Painanne 4

GPS	6682468	3386975	50mpy	
N	7,4		N-E	30
E	16,7 (5°)			
S	12,2		S	50
W	18,0 (20°)		N-W	70
Etäisyys:	P3 S-W kulmasta P4 N-E kulmaan 22,5m (50°)			

Painanteen reunat ovat melko vaikeasti erotettavissa, etenkin läntinen sivu missä se on täysin erodoitunut lounais-kulmaa kohti n.5m matkalta. Samassa kohtaa on myös havaittavissa hajaantuneena melko paljon erikokoisia kiviä. Kulmausta on luultavasti rikkonut polku, joka kulkee painanteen poikki koillis-kulmasta lounaaseen. Painanteessa on jonkun verran aluskasvillisuutta (saniaista ja mustikanvarpuja), erityisesti läntisellä sivulla, missä ne peittävät myös lähes täysin painanteen reunan. Painanteessa ja sen reunoilla on myös runsaasti puita.

Painanne 5

GPS	66822511	3386968	41mpy	
N-E	25,4		N	100
S-E	16,4 (60°)		E	60
S-W	25,6		S	60
N-W	17,1		W	120
Etäisyys:	P4 N-E kulmasta P5 S kulmaan 27,0m (360°)			
	P3 N-W kulmasta P5 E kulmaan 14,0m (340°)			
	P5 N kulmasta ulkoilureittiin 11,0m (0°)			

Huomattavan suuri painanne, jonka reunat ovat helposti erotettavissa huolimatta saniaisista ja mustikan varvuista, jotka peittävät ne lähes täysin. Reunoissa ei ole havaittavissa yhtä selkeää vallimaisuutta, toisin kuin esim. P2 ja P3. Painanteen pohja on selkeästi syvempään kaivettu ja se viettää kohti etelää. Painanteen pohjassa on vain vähän aluskasvillisuutta (sammal, saniainen, mustikanvarvut). Pohjalla ja reunoilla on myös runsaasti isoja sammaloituneita irtokiviä. Aluskasvillisuus ja kivet keskittyvät lähinnä kivisaarekkeisiin, joita on n.10 kpl. Saarekkeiden halkaisijat vaihtelevat metrillä neljään metriin. Saarekkeiden mahdolliset suhteet toisiinsa tai niiden mahdollista yhteyttä perustuksiin on kuitenkin vaikea hahmottaa alueella olevien kookkaiden

puiden takia. Itäisessä nurkassa painanteen törmässä on n. 50cm leveä ura, joka jatkuu ojamaisesti kohti P3 N-W kulmaa, missä se katkeaa ohi kulkevaan pieneen polkuun. Uran pituudeksi mitattiin 12,5m. Koillisella sivulla, lähellä itäistä nurkkaa on törmästä pohjaa päin viettävä ramppimainen liuska, jonka leveys on n. 3,5m ja pituus, 3m.

Painanteen itäisen koillisen sivun vierestä löydettiin lisäksi pyöreähkö kuoppa (\varnothing n.2m, syvyys 60cm)

Painanne 6

GPS	6682534	3387044	35mpy
N	6,3		
E	13,5 (20°)	S-E	140
S	17,2 (320°)	S-W	85
W	7,6 (25°)		
Etäisyys:	P1 N-E kulmasta P6 S-E kulmaan 14,2m (30°)		
	P1 N-W kulmasta P6 S-W kulmaan 15,4m (0°)		

Kokonaisuus erittäin vaikeasti erotettavasti, sillä ohitse kulkeva ulkoilureitti on tuhonnut suurimman osan painanteen pohjois-reunasta ja vain koillis-kulma on erotettavissa. Pohja viettää selvästi kohti pohjoista. Alueella on jonkun verran aluskasvillisuutta ja muutamia puita. Itäisellä sivustalla painanteen reuna on huomattavasti korkeampi ja kuin muualla. Painanteessa lähinnä hajakiviä paitsi itäisellä sivustalla missä on havaittavissa selkeämpää kiveystä ja yksi suuri kivi, mikä on sulautunut reunukseen. Kaakkois-kulmassa on ojan tapainen syväne, joka katkaisee reunuksen harjan eteläisellä sivustalla. On mahdollista, että P1 itäiseltä sivustalta löydetty oja on jatkoa tälle syvänteelle.

Eteläisen sivustan takana on havaittavissa laaja painanne, mutta sen rajat ovat erittäin epäselvät ja pohja on hakkuujätteen peitossa. Siten on vaikea arvioida onko se syntynyt metsänhoidon seurauksena vai onko se mahdollisesti saman ikäinen kuin muut kartoitetut painanteet.

Noin metrin päässä mitatusta pohjois-sivusta on ojan putki, joka kulkee kävelyreitillä alitse toiselle puolelle 40° kulmassa.

Lisäksi n. 5m päässä P6 N-E kulmasta polun toisella puolelta löydettiin mahdolliset jäänteet toisesta painanteesta, mutta mikään sen sivuista ei ole säilynyt ehjänä.

Painanne 7

GPS	6682446	3386960	40mpy	
N-E	8,9 (345°)		N	60
S-E	16,5 (40°)		E	60
S-W	10,7 (340°)		S	70
N-W	16,5 (45°)		W	85
Etäisyys:	P4 S-E kulmasta P7 E kulmaan 7,5m. (270°)			
	P4 N-W kulmasta P7 N kulmaan 21,0m. (225°)			

Kokonaisuus melko selkeästi erotettavissa. P7 pohja viettää kohti itäistä kulmaa. Luoteis-sivu on pahasti erodoitunut kohti pohjois-kulmaa 2m matkalta. Painanteen sivut ovat kauttaaltaan vallimaiset. Pohja on metsittynyt; paljon erikokoisia puita ja jonkun verran aluskasvillisuutta. Pohjalla oli myös aika paljon roskia. Vallimaisten reunojen laet ovat aluskasvillisuuden ja vesakon peitossa.

Painanne 8

GPS	6682443	3386946	47mpy	
N-E	12,1 (330°)		N	85
S-E	2,4			
N-E	9,5			
S-E	11,0 (45°)		E	70
S-W	21,2 (360°)		S	85
N-W	5,8 (35°)		W	85
Etäisyys:	P7 W kulmasta P8 N kulmaan 5,4m. (200°)			
	P7 S kulmasta sitä lähinnä olevaan P8 E kulmaan 7,0m. (395°)			

Silmiinpistävin piirre on koillis-sivulla oleva selkeä ulkonema, mikä muuttaa painanteen muodon monikulmaiseksi. Huomattavaa on myös luoteis-sivun lyhyys suhteessa vastakkaiseen kaakkois-sivun. Kaikesta huolimatta kokonaisuus on kuitenkin selkeästi erotettavissa, joskin vaikeasti kuvattavissa. Pohja viettää kohti kaakkoa. Kaakkoisen sivun keskellä sijaitsee Ø40cm aukko vallissa, joka ei kuitenkaan jatku ojamaisesti. Aukon reunat näyttäisivät kääntyvän suorakulmassa 2m painanteesta ulospäin. Noin 2m päässä länsi-kulmasta lounais-sivulla löydettiin 2,5m leveä rampinomainen kohouma, joka viettää kohti painanteen pohjaa. Painanteessa ei havaittu kiveyksiä,

eikä suuria kiviä. Pohja on metsittynyt kuten edellä.. Koillis-sivun itäisimmästä kulmasta löydettiin lisäksi 40cm leveä ojamainen aukko painanteen reunan harjalla.

Painanne 9

GPS	6682445	3386927	49mpy	
N	6,4 (340°)		N-E	30
E	6,7 (45°)		S-E	60
S	11,1 (335°)		S-W	90
W	5,3 (40°)		N-W	60
N	5,0 (345°)			
Etäisyys:	P8 W-kulmasta P9 S-E kulmaan 15,0m (285°)			
	P8 W-kulmasta P9 N-E kulmaan 10,5m (305°)			

Reunat ovat kauttaaltaan vallimaiset ja hyvin selvästi erotettavissa. Pohjoisella sivulla on selkeä suorakaiteen muotoinen ulkonema, missä painanteen reunan korkeus huomattavasti matalampi kuin muualla. Mataluus on luultavasti seurausta siitä, että sivu on yhtenevä viereisen P10 kanssa. Pohja viettää alaspäin kohti kaakkois-kulmaa. Koillis-kulmassa on isohko kivi, samoin luoteis-kulmassa. Painanteessa on vähän aluskasvillisuutta ja muutamia kuusia. Eteläisellä sivulla on painanteen reunassa hyvin selkeää kiveystä.

Painanne 10

GPS	6682482	3386947	51mpy	
	3386949	6682490	47mpy (N-kulma)	
N-E	23,5 (345°)		N	50
S-E	29,1 (50°)			
S-W	30,2		S	40
N-W	40,4		W	70
Etäisyys:	P8 N-kulmasta P10 S kulmaan 12,2m (230°)			
	P9 N-kulmasta P10 W kulmaan 15,7m (360°)			

Huomattavan suuri painauma. Painanne erittäin vaikeasti mitattavissa ja kokonaisuus jää siten epäselväksi, erityisesti itä-nurkassa, missä reunoista täysin erodoitunut n.5m koillis-sivulta ja

vastaavasti n. 11m kaakkois-sivulta. Kaakkois-sivu on osittain sulautunut P7 luoteis-reunan vallin harjaan, samoin kuin lounais-sivu P9 pohjois-sivuun. Silmiinpistävä piirre on pystysuora luoteesta kaakkoon kulkeva linja, joka jakaa painanteen kahteen hyvin erilaiseen kasvillisuusprofiiliin. Läntinen puoli on sankan aluskasvuskusikon ja alueella ei juuri ole aluskasvillisuutta. Myös kiveyksiä havaittiin vain kolme, joista yksi sijaitsee lähellä länsi-kulmaa, toinen luoteis-sivulla lähellä rajavyöhykettä ja kolmas etelä-kulmassa missä on myös suuri rapakivi. Alueen itäinen puoli taas on kauttaaltaan kiveysten peitossa joiden ääriviivat jäävät kuitenkin epäselväksi. Pohja on myös sankan aluskasvillisuuden peittämä ja alueella kasvaa yksittäisiä suuria puita.

Painanne 11

GPS	6682417	3386939	38mpy
N-E	9,5 (355°)	N	60
S-E	10,5 (50°)	E	60
S-W	9,5	S	60
N-W	10,8	W	40
Etäisyys:	P11 E kulmasta P8 S-E kulmaan 11,6m (60°)		
	P11 N kulmasta P8 W kulmaan 15,3m (10°)		

Kokonaisuus on helposti erotettavissa. Painanteen reunat ovat jonkun verran koholla ja mitattavissa huolimatta paikoin sankastakin aluskasvillisuudesta. Lounais-nurkka on myös pahoin kulunut. Pohjalla on muutamia erikokoisia puita, vähän vesakkoa, jonkun verran aluskasvillisuutta ja muutamia yksittäisiä ja hajallaan olevia pienehköjä kiviä. Painanteen pohjan itäisellä sivulla havaittiin suorakaiteen muotoinen alue mikä on täysin paljas kasvillisuudesta.

Painanne 12

GPS	6682400	3386942	39mpy
N	7,80 (310°)	N-E	90
E	21,90 (25°)	S-E	60
S	10,60 (120°)	S reuna	90
W	21,40 (240°)	W reuna	80
Etäisyys:	P11 S kulmasta P12 N-E kulmaan 13,3m (385°)		

Painanteen reunoissa ei vallimaisuutta ja se on helposti erotettavissa. Pohjois-päädystä muutamia toisistaan erillään olevia erikokoisia kivi ja yksi suuri kivi (korkeus 80cm) n. 2,5m pohjois-päädyn keskikohdasta. Kivi näyttäisi olevan linjassa sekä läntisessä reunassa olevan suuren kiven kanssa, että lähellä etelä-laitaa olevan kiven kanssa. Pohja viettää selkeästi kohti kaakkois-nurkkaa mikä on myös matalin. Myös etelä-päädystä on suurehko kivi n. 2,5m päädystä. Alueella on jonkin verran roskia. Erikokoisia puita on sekä laidoilla, että painanteen pohjalla. Kaakkois-kulma on hyvin sammaloitunut, muualla on pientä kuusikkoa ja mustikanvarpuja.

Painanne 13

GPS	6682524	3386934	46mpy	
N	18,20 (340°)		N-E	40
E	(3,50) (30°)			
S	(15,00)		S-W	50
W	5,70		N-W	80
Etäisyys:	P5 W kulmasta P13 N-E kulmaan 12,4m (280°)			
	P10 N kulmasta P13 N-E kulmaan 27,2m (385°)			

Kaakkois-nurkka on täysin kulunut ohikulkevan polun takia. Painanteen reunat ovat vallimaiset, niillä kasvaa muutamia puita ja ne ovat lähes täysin sankan aluskasvillisuuden ja vesakon (erityisesti pihlajan) peittämät. Painanne oli siis melko vaikea mitata mutta kokonaisuus on silti selkeä. Painanteen pohja on kauttaaltaan paksun sammalen peitossa. Pohja viettää kohti kaakkoa. Koillis-nurkassa on kapea n. 40cm aukko, joka jatkuu ojamaisesti pois päin painanteesta 1,5m.

Painanne 14

GPS	6682449	3386872	66mpy	
N	2,00		N-W	120
W	2,00			
N	39,00 (330°)		N-E	100
E	25,20 (20°)		S-E	100
S	2,00			
E	1,60		S-E	80
S	15,50 (345°)			

S	20,20 (325°)	S-sivu	40
W	(6,00)		
Etäisyys:	P14 N-W kulmasta pääpolulle 41,4m (160°)		
	P14 S-W kulmasta pääpolulle 41,3m (145°)		

Suurikokoinen, monikulmainen ja vaikeasti mitattavissa oleva painanne. Reunat eivät ole vallimaiset. Länsi-sivulla painanteen reuna on niin kulunut ettei suoraa linjaa ole mitattavissa kuin 6m luoteis-nurkasta. Kulman puuttuessa mittaustarkoituksia varten lounais-kulmana pidettiin suurta puuta, joka on linjassa eteläisen sivun kanssa. Painanne on metsittynyt ja puut ovat erikokoisia. Laidat lähes kauttaaltaan aluskasvillisuuden peitossa, mutta painanteen pohja on lähes paljas. Painanteen pohja viettää kohti itää missä sijaitsee Ø3,5m vesilammikko. Läntinen puoli on myös enemmän metsittynyt kuin kosteampi itäinen puoli. Sekä luoteis-, että kaakkois-nurkassa on pieni neliskulmainen sisennys. Kaakkois-nurkassa, sisennyksen ja pitkän itäisen sivun välistä alkaa Ø40cm oja, joka jatkuu mutkitellen useita metrejä painanteesta poispäin. Eteläinen sivu taittuu keskivälissä jyrkemmin länteen, ja tämän taitekohdan vieressä painanteessa on suurista kivistä koostuva kohouma (Ø4m, korkeus 120cm), jonka lähellä suurin osa painanteesta löydettyistä kivistä sijaitsee.

Painanne 15

GPS	6682418	3386851	46mpy
N-E	(25,50)	E	100
S-E	27,90 (70°)	S	80
S-W	24,00 (360°)	W	120
N-W	25,50	N	120
Etäisyys:	P14 S-W kulmasta P15 N kulmaan 20,0m (360°)		
	P14 S-E kulmasta P15 E kulmaan 19,0m (15°)		
	P15 W kulmasta polulle 47,0m (95°)		

Suurikokoinen, monikulmainen ja vaikeasti hahmotettavissa oleva painanne. Pohjois-nurkassa on Ø50cm oja, joka jatkuu 2m painanteesta poispäin. Lukuun ottamatta hiukan epäselvää ja kulunutta koillis-sivua, sivut ovat vallimaiset. Painanne viettää kohti etelä-kulmaa, missä on painanteen sisäpuolella Ø2m kuopanne, josta lähtee etelä-kulmasta ulospäin Ø70cm oja. Kuopanteen vieressä

on ramppi. Pohjois-kulmassa on myös lyhyt, Ø40cm oja. Paksusta, pohjaa peittävästä sammalesta päätellen, etelä-kulma on kosteampi kuin muu osa painanteesta. Kaakkois-sivu kokonaisuudessaan ja osa koillissivusta on kauttaaltaan kivetty, mutta pahoin sortunut ja sankan aluskasvillisuuden peitossa. Luoteissivulla on runsaasti roskia. Painanteen silmiinpistävin piirre on sen koillissivulta alkava 7m pitkä ramppi, joka kulkee kohti lähellä painanteen keskustaa sijaitsevaa neliskanttista kohoumaa, joka on samankorkuinen painanteen laitojen kanssa. Painanteen pohjalla on havaittavissa kolme kiveyslinjaa, jotka kulkevat samansuuntaisesti kaakkois- ja luoteissivujen kanssa. Näistä ensimmäinen päättyy kohouman länsinurkkaan, toinen kohouman etelänurkkaan, ja kolmas kulkee lähellä kaakkoissivua. Lisäksi koillissivulla on kiveys, joka vaikuttaisi olevan linjassa kohouman itäisen nurkan ja koillissivun ulkoneman reunan kanssa.

Lisäksi P15 läheltä löydettiin Ø3m kuoppa ja kaksi selkeää pitkää ja kapeaa painannetta. Näiden painanteiden mitat olivat 1,5m x 14,0m ja 2,5m x 10,0m.

YHTEENVETO

Kartoittaessa painanteita löydettiin yhteensä 15 ja neljä muuta pienempää painannetta tai kuoppaa ja tarkistettuamme painannealueen lähiympäristön on melko varmaa, että niitä ei ole enempää. Ottaen huomioon painanteiden lukumäärän ne sijoittuvat melko suppealle alueelle.

Kaiken kaikkiaan painanteet ja niiden reunat ovat maastossa hyvin selkeästi erotettavissa alueen metsittyneisyydestä huolimatta. Painanteiden sivujen pituus ja siten niiden koko vaihteli suuresti. Lyhimmillään sivun pituus oli vain n. 6m. ja pisimmillään n.40m. (P10). Huomioitavaa on myös se, että painanteet eivät välttämättä noudattaneet suorakulmiota. Painanteissa P8 ja P9 oli selkeästi havaittavissa ulkonema ja P15 useita.

Painanteiden pohjissa tai niiden asettumisessa ilmansuuntien perusteella ei ole havaittavissa muuta säännönmukaisuutta kuin että pohjan taso viettää alaspäin kohti kosteikkoa.

Reunojen korkeudet vaihtelivat <50cm - >100cm. Suurimmassa osassa painanteista reunojen profiili oli pyöristynyt eli ne olivat vallimaiset. Poikkeuksena mainittakoon P12 ja P14 missä vallimaisuutta ei ollut havaittavissa millään reunoista ja painanteen reunat taittuivat maaston pinnalta suoraan alaspäin.

Monessa painanteessa havaittiin kiinnostavia yksityiskohtia. Painanteissa P5, P6, P13, P14 ja P15 havaittiin oja ja mainittakoon lisäksi P1 missä oja kulki reunan vieritse sen ulkopuolella. Painanteissa P5, P8 ja P15 huomattiin ramppimainen liuska. Kaikissa tapauksissa liuska sijaitsee lähellä yhtä painanteen nurkkaa ja sen leveys oli n. 3m. P5 ja P15 liuska sijaitti heti ojan vieressä. Monissa painanteissa oli havaittavissa selkeitä kivisaarekkeita ja/tai suuria kiviä joko reunoissa tai pohjalla mutta niiden mahdollinen merkitys painanteen rakenteille ei selvinnyt.

DIGITAALISET VALOKUVAT (luetteloitu Muskettiin)



Kuva 1: P1 eteläsivu lännestä kuvattuna (DG133:1).



Kuva 2: P1 länsisivu, etelästä kuvattuna (DG133:2).



Kuva 3: P1 yksityiskohta, kaakkoiskulman kuoppa (DG133:3).




Kuva 4: P1 itäisen sivun viereinen oja etelästä kuvattuna (DG133:4).



Kuva 5: P2 itäinen sivu etelästä kuvattuna (DG133:5).




Kuva 6: P1 ja P2 läheinen suorakaiteen muotoinen kuoppa (DG133:6).



Kuva 7: Yleiskuva. P3 luoteesta kuvattuna (133:7).



Kuva 8: P4 eteläsivu idästä kuvattuna (DG133:8).



Kuva 9: P5 yksityiskohta, itäkulman ramppi ja oja (DG133:9).



Kuva 10: P5 kiveys ja pohjoisnurkka etelästä kuvattuna (DG133:10).




Kuva 11: P6 eteläsivu painanteen pohjalta kuvattuna (DG133:11).



Kuva 12: P6 itäsivu ja sitä rikkova ulkoilureitti lännestä kuvattuna (DG133:12).



Kuva 13: P7 lounaiskulma etelästä kuvattuna (DG133:13).




Kuva 14: P8 yleiskuva (DG133:14).




Kuva 15: P9 eteläsivu, painanteen reunan kiveys (DG133:15).



Kuva 16: P9 eteläsivun kiveys painanteen pohjalta kuvattuna (DG133:16).




Kuva 17: P10 pohjoisnurkka pohjoisesta kuvattuna (133:17).



Kuva 18: P10 pohjoisnurkka ja kivisaareke etelästä kuvattuna (DG133:18).



Kuva 19: P10 lounaissivun painanteen reunan vieressä sijaitseva kiveys (DG133:19).




Kuva 20: P10 etelänurkan painanteen reunassa oleva suuri rapakivi (133:20).



Kuva 21: P11 reunan korkeus lounaissivulla (DG133:21).



Kuva 22: P12 pohjoisreunan lähellä keskikohtaa sijaitseva suuri kivi lännestä kuvattuna (DG133:22).



Kuva 23: P13 yleiskuva etelästä kuvattuna (DG133:23).



Kuva 24: P14 itäisen sivun kosteikko lännestä kuvattuna (DG133:24).

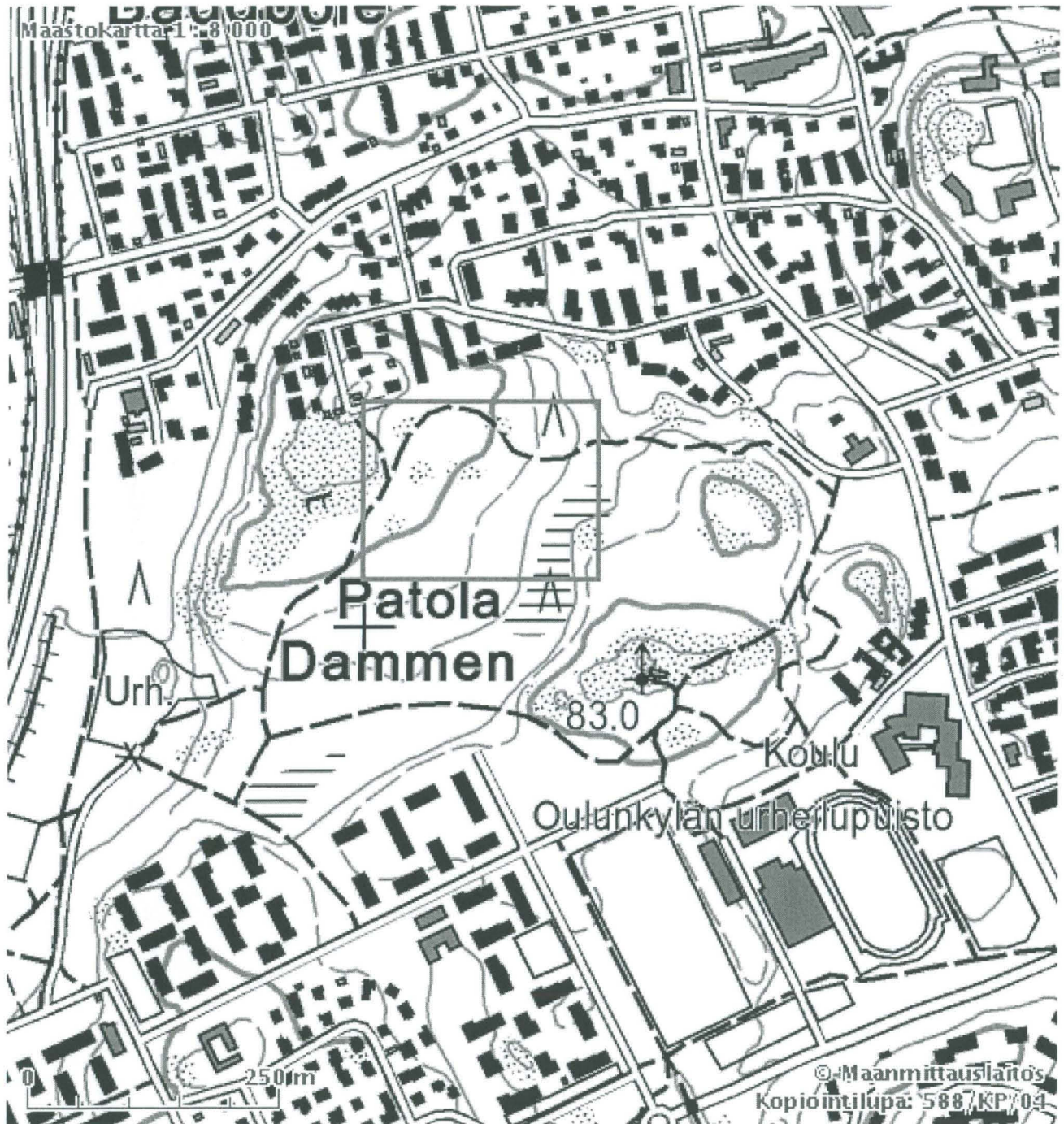


Kuva 25: P14 keskikiveys etelästä kuvattuna (DG133:25).



Kuva 26: P15 etelänurkka, kuopanne ja oja (DG133:26).

KARTTALIITE



Kartta 1: Yleiskarttaote. Alue jonka sisälle löydetyt painanteet sijoittuvat on rajattu punaisella.











HELSINKI OULUNKYLÄ

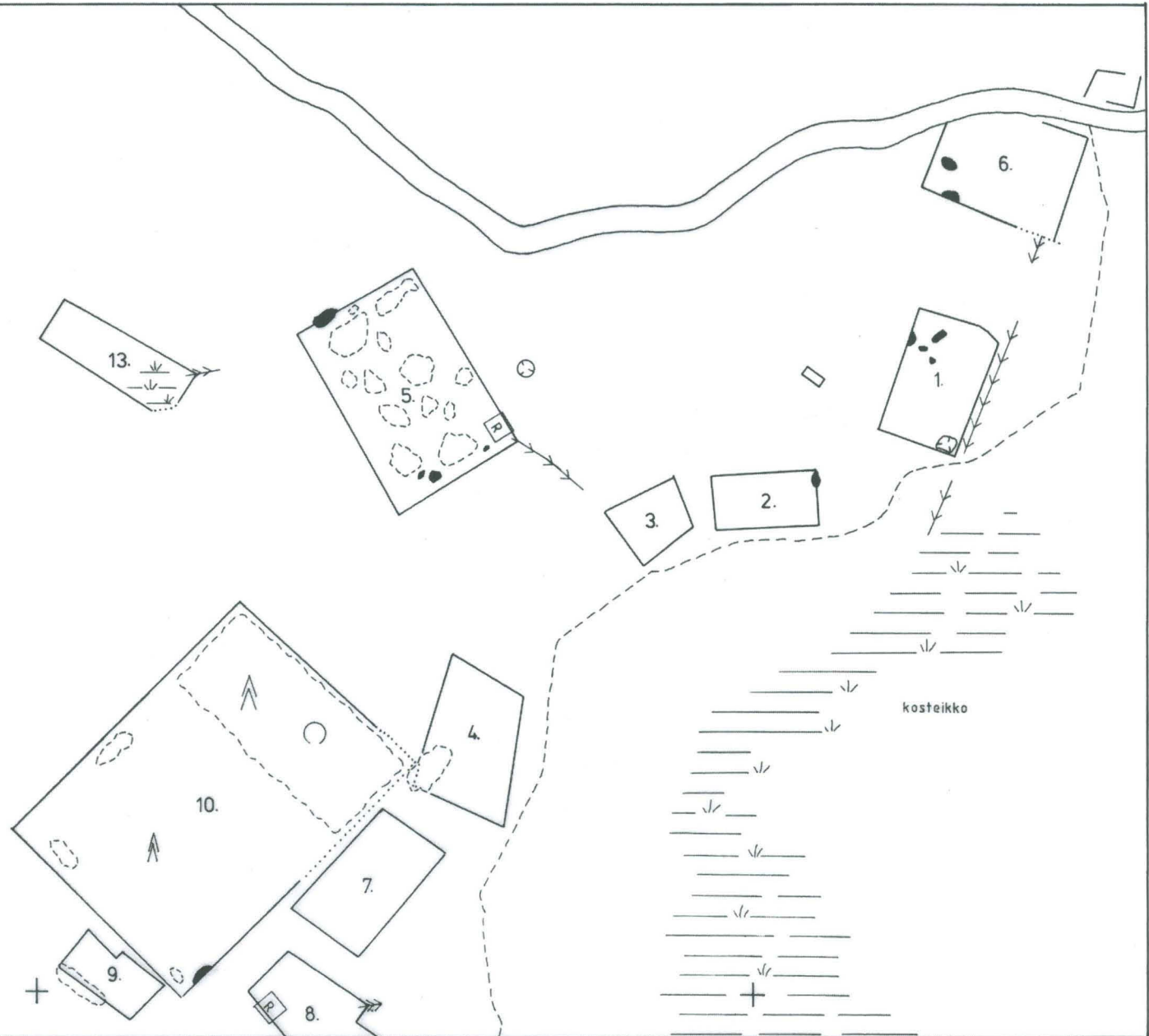
Anniina Hopeala 2008

YLEISKARTTA Osa 1

Mk 1:500  20m

Piirt. Anniina Hopeala

-  painanne
-  kiveys
-  maakivi
-  polku
-  ulkoilureitti
-  ramppi
-  oja
-  kuoppa
-  epäselvä rakenne
-  asemointimerkki



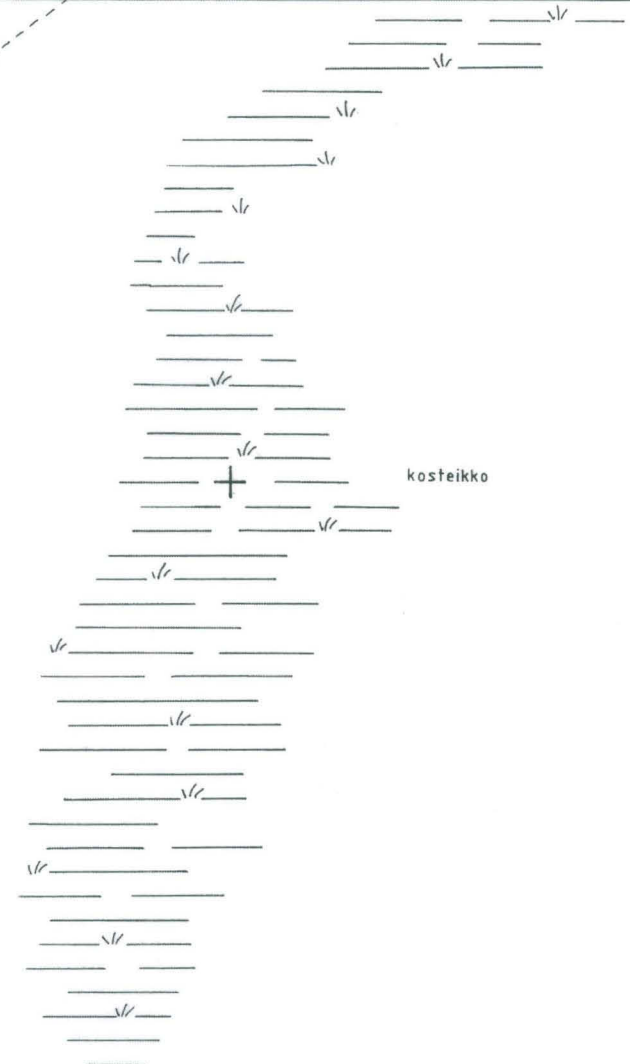
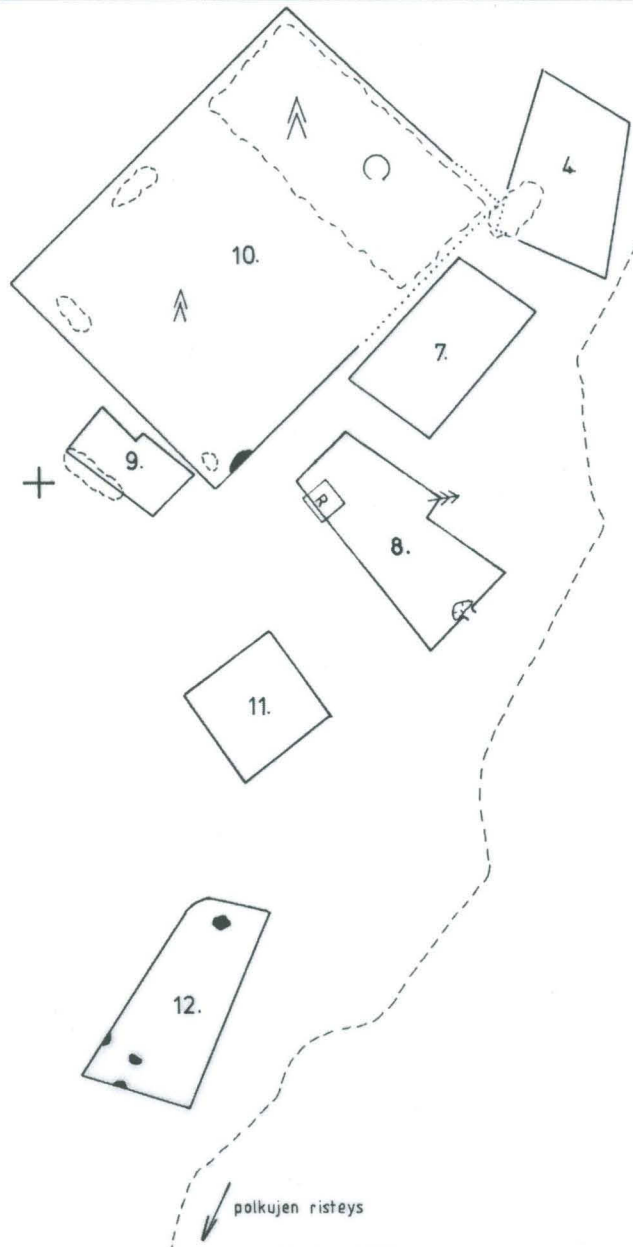
HELSINKI OULUNKYLÄ

Anniina Hopeala 2008

YLEISKARTTA Osa 2

Mk 1: 500  20m

Piirt. Anniina Hopeala



polkujen risteys

kosteikko

HELSINKI OULUNKYLÄ

Anniina Hopeala 2008

YLEISKARTTA Osa 3

Mk 1:500  20m

Piirt. Anniina Hopeala

