

Negatiiviluettelo

LUETTELO KERTOMUKSEEN LIITTYVISTÄ NEGATIIVEISTA JA KUVISTA

Markku Heikkinen 1996; negatiivit 272 324-393 (kuvat 1-63)

Markku Heikkinen 1997; negatiivit 272 394-643 (kuvat 64-317)

- 272 324 **Kuva 6.** Multakerroksen poistoalueen itäpuolisko. Kuva koillisesta entisen puronuoman kohdalta. Lokakuu 1996.
- 272 325 **Kuva 12.** Multakerroksen poistoalueen länsipuoliskon itäosan pohjoisreunan multakerroksessa koordinaattien 23380/51500 kohdalla ollutta jätettä. Kuva lännestä. Lokakuu 1996.
- 272 326 **Kuva 8.** Multakerroksen poistoalueen länsipuoliskon länsiosa. Kuva koillisesta. Lokakuu 1996.
- 272 327 **Kuva 7.** Multakerroksen poistoalueen länsipuoliskon länsiosa multakerroksen poiston jälkeen syksyllä 1996. Kuva kaakosta. Lokakuu 1996.
- 272 328 **Kuva 9.** Multakerroksen poistoalueen länsipuoliskon itäosa. Kuva lounaasta. Lokakuu 1996.
- 272 329 **Kuva 10.** Edellinen alue. Kuva idästä. Lokakuu 1996.
- 272 330 **Kuva 11.** Edellisen alueen pohjoisreunaa uuden kevyenliikenteenväylän eteläpuolelta. Etualalla näkyy vanha viemäri linja painautumana. Kuva idästä. Lokakuu 1996.
- 272 331-334 **Kuvat 1-4.** Multakerroksen poistoalueen itäpuolisko syksyllä 1996 kasvillisuuden vallattua pienpalstaviljelmät. Kuvapanoraama etelästä aluetta etelässä rajoittavan polun pohjoispuolelta noin koordinaattien 23330/51520 kohdalta. Lokakuu 1996.
- 272 335 **Kuva 5.** Multakerroksen poistoalueen itäpuolisko. Kuva idästä talon paloportailta. Lokakuu 1996.
- 272 336 **Kuva 13.** Likamaakuoppa multakerroksen poistoalueen länsipuoliskon itäreunalla koordinaattien 23360/51495 kohdalla. Kuva pohjoisesta. Lokakuu 1996.
- 272 337 **Kuva 15.** Edellisen kuopan poikittaisprofiili. Kuva lännestä. Lokakuu 1996.
- 272 338 **Kuva 14.** Yleiskuva edellisen kuopan sijainnista. Kuopan länsiosa on keroskaivettu pohjaan saakka. Kuva pohjoisesta. Lokakuu 1996.
- 272 339 **Kuva 16.** Multakerroksen poistoalueen itäpuoliskon (=tutkimusalueen) lounaiskulma multakerroksen poiston jälkeen. Rinteessä on kallio ja täyter-

roksia. Peltoalueella on puhdas hiekka multakerroksen alla. Kuva luoteesta. Lokakuu 1996.

- 272 340 **Kuva 17.** Tutkimusalueen koillisnurkasta alueen keskiosiin tehty väliaikainen tie alueen mullanpoistoa varten. Kuvassa tie tutkimusalueen keskiosissa. Kuva idästä. Lokakuu 1996.
- 272 341 **Kuva 18.** Tutkimusalueen itäosasta on aloitettu mullanpoisto. Kuva etelästä. Lokakuu 1996.
- 272 342 **Kuva 20.** Uuden kevyenliikenteen väylän eteläpuolella peltoalueen rinteessä olleita jätteitä noin koordinaattien 23385/51515 kohdalla. Kuva luoteesta. Lokakuu 1996.
- 272 343 **Kuva 21.** Iso neliömäinen kiviä täynnä ollut kuoppa noin koordinaattien 23362/51506 kohdalla pintamultakerroksen poiston jälkeen. Kuva länsiluoteesta. Lokakuu 1996.
- 272 344 **Kuva 22.** Edellinen kuoppa. Kuva idästä. Lokakuu 1996.
- 272 345 **Kuva 24.** Likamaakuoppa tutkimusalueen lounaisnurkasta koordinaattien 23343/51503 kohdalta pintamultakerroksen poiston ja länsipuoliskon kerroskaivauksen jälkeen. Kuva lännestä. Lokakuu 1996.
- 272 346 **Kuva 19.** Multaa ja eniten jätteitä sisältävää kerrosta kaavitaan kaivinkoneella pois tutkimusalueen pohjoisosassa. Kuva luoteesta. Lokakuu 1996.
- 272 347 **Kuva 23.** Negatiivin 272 343 kuoppa. Pinnasta on poistettu maata hiukan. Kuva pohjoisesta. Lokakuu 1996.
- 272 348 **Kuva 25.** Tutkimusalueen länsiosa noin y-linjan 51530 länsipuolella multakerroksen poiston jälkeen. Kuvan vasemmassa reunassa punaisen kehikon sisällä paalu 23350/51500. Kuva lounaasta. Lokakuu 1996.
- 272 349 **Kuva 27.** Jättemaakuoppa koordinaattien 23340/51516 kohdalla pintamultakerroksen poiston jälkeen. Kuva etelästä. Lokakuu 1996.
- 272 350 **Kuva 26.** Negatiivin 272 348 itäosat lähempää kuvattuna. Kaavitun alueen reunassa negatiivin 272 349 jätekuoppa. Kuva lounaasta. Lokakuu 1996.
- 272 351 **Kuva 28.** Negatiivin 272 349 kuopan eteläpuolisko kerroskaivettuna pohjaan saakka. Kuva etelästä. Lokakuu 1996.
- 272 352 **Kuva 29.** Edellinen kuoppa kokonaan kaivettuna esiin kerroskaivauksena. Pohjoispäässä näkyy uudempi kuoppa. Kuva etelästä. Lokakuu 1996.
- 272 353-354 **Kuvat 30-31.** Tutkimusalueen länsiosa n. y-linjan 51540 länsipuolella multakerroksen poiston jälkeen. Negatiivin 272 353 oikeassa reunassa näkyy negatiivin 272 349 jätekuoppa. Kuvapanoraama lounaasta. Lokakuu 1996.

- 272 355 **Kuva 32.** Edellisissä kuvissa olleen alueen itäreunaa. Etualalla on tuleva kaivausalue A. Kuva lounaasta. Lokakuu 1996.
- 272 356 **Kuva 33.** Edellisen kuvan aluetta lähempää. Etualalla on alueen A länsiosa. Kuva lounaasta. Lokakuu 1996.
- 272 357 **Kuva 34.** Negatiivissa 272 355 olevan alueen itäreuna. Etualalla on alueen A itäosa. Kuva etelästä. Lokakuu 1996.
- 272 358 **Kuva 35.** Tulevan kaivausalue A:n länsiosaa peltomultakerroksen poiston jälkeen. Kuva pohjoisesta. Lokakuu 1996.
- 272 359 **Kuva 36.** Negatiiveissa 272 353-354 näkyvän esiinpaljastetun alueen koillisnurkka. Etualalla on iso kalliopaljastuma koordinaattien 23362/51520 kohdalla. Kuva länsiluoteesta. Lokakuu 1996.
- 272 360 **Kuva 37.** Negatiiveissa 272 353-354 näkyvän alueen keskikohtia. Kuvan alareunassa edellisen kuvan kallion reuna. Kuva luoteesta. Lokakuu 1996.
- 272 361 **Kuva 38.** Negatiiveissa 272 353-354 näkyvän alueen keskikohdasta on vielä multa poistamatta. Kuva lounaasta. Lokakuu 1996.
- 272 362 **Kuva 39.** Tutkimusalueen itäosan eteläreunaa n. y-linjalta 51530 itäänpäin sitä etelässä rajaavan polun pohjoispuolelta. Kuva luoteesta. Lokakuu 1996.
- 272 363 **Kuva 41.** Vastaava alue kuvattuna tutkimusalueen eteläpuolella sijainneelta kalliolta. Kuva länsiluoteesta. Lokakuu 1996.
- 272 364 **Kuva 40.** Vastaava alue kuvattuna lähempää. Kuva luoteesta. Lokakuu 1996.
- 272 365 **Kuva 42.** Tutkimusalueen kaakkoisnurkka n. y-linjasta 51546 lähtien itäänpäin. Kuva luoteesta. Lokakuu 1996.
- 272 366 **Kuva 44.** Tutkimusalueen kaakkoisnurkka. Etualalla näkyy alueen itäreunalla kulkevan viemäriinjan eteläisin viemärinkansi. Kuva lounaasta. Lokakuu 1996.
- 272 367 **Kuva 43.** Negatiivin 272 365 tilanne. Kuva idästä. Lokakuu 1996.
- 272 368 **Kuva 45.** Tutkimusalueen koillisnurkka. Kuvan vasemmassa reunassa näkyy vaaleana vyöhykkeenä alueen pohjoisreunalla kulkevan viemärikaivannon linjaus. Kuva lännestä. Lokakuu 1996.
- 272 369 **Kuva 46.** Tutkimusalueen pintaa pintamullan poiston jälkeen. Lokakuu 1996.

- 272 370-372 **Kuvat 47-48a-b.** Tutkimusalue multakerroksen poiston loppuvaiheessa. Kuvapanoraama koillisesta. Lokakuu 1996.
- 272 373 **Kuva 49.** Edellinen tilanne. Kuva lounaasta. Lokakuu 1996.
- 272 374 **Kuva 50.** Tutkimusalueen pohjoisreunan viimeisiä jätekerroksia poistetaan. Kuva luoteesta. Lokakuu 1996.
- 272 375 **Kuva 51.** Lähikuva edellisestä. Kuva lännestä. Lokakuu 1996.
- 272 376 **Kuva 52.** Tutkimusalueen pohjoisosan läpi kulkevan viemäriinjan vajoama. Kuvan keskellä on viemäriin kansi ruudussa 23354/51564. Kuva luoteesta. Lokakuu 1996.
- 272 377 **Kuva 53.** Edellinen kohta. Kuva kaakosta. Lokakuu 1996.
- 272 378 **Kuva 57.** Tutkimusalueen keskiosa. Kuva kaakosta. Lokakuu 1996.
- 272 379 **Kuva 58.** Tutkimusalueen itäreuna. Kuva koillisesta. Lokakuu 1996.
- 272 380 **Kuva 56.** Tutkimusalueen itäosa mullanpoiston jälkeen. Kuva lounaasta. Lokakuu 1996.
- 272 381 **Kuva 55.** Tutkimusalueen keskiosa mullanpoiston jälkeen. Kuva lounaasta. Lokakuu 1996.
- 271 382 **Kuva 54.** Tutkimusalueen länsiosa mullanpoiston jälkeen. Kuva lounaasta. Lokakuu 1996.
- 272 383 **Kuva 61.** Tutkimusalueen luoteisnurkka. Kuva kaakosta. Lokakuu 1996.
- 272 384 **Kuva 62.** Yleiskuva tutkimusalueesta peltomultakerroksen poiston loppuvaiheessa. Alueen keskellä näkyy tummana kerroksena alueen halkaiseva kaakkois-luoteissuuntainen "uudempi" oja. Kuva ylhäältä kerrostalon palotikkailta kaakosta. Lokakuu 1996.
- 272 385 **Kuva 60.** Tutkimusalueen pohjoisreuna viemärikaivannon kohdalta. Edessä viemäriin kansi ruudusta 23354/51564. Kuva kaakosta. Lokakuu 1996.
- 272 386 **Kuva 63.** Yleiskuva tutkimusalueesta peltomultakerroksen poiston ja sateen jälkeen. Kuva ylhäältä kerrostalon palotikkailta kaakosta. Lokakuu 1996.
- 272 387 **Kuva 59.** Tutkimusalueen koillisnurkka. Edessä uudemman kaivannon hiekkatäyttömaat. Kuva kaakosta. Lokakuu 1996.
- 272 388-390 **Kuvat 67-69.** Negatiivien 272 394-396 tilanne. Kuvapanoraama etelästä. 31.7.1997.
- 272 391-393 **Kuvat 70-72.** Edellinen tilanne. Kuvapanoraama koillisesta. 31.7.1997.

- 272 394-396 **Kuvat 64-66.** Tutkimusalue heinäkuun lopulla 1997 paalutuksen jälkeen. Kuvapanoraama lounaasta. 31.7.1997.
- 272 397 **Kuva 140.** Alue B:1 (23336-356/51550-560), taso 1. Kuva etelästä. 4.8.1997.
- 272 398-399 **Kuvat 141-142.** Alue B:1, taso 1. Kuvapanoraama etelästä. 4.8.1997.
- 272 400-403 **Kuvat 143-146.** Alue B:1, taso 1. Kuvapanoraama lännestä. 4.8.1997.
- 272 404 **Kuva 73.** Alue A:1 (23330-342/51522-542), taso 1. Kuva idästä. 5.8.1997.
- 272 405-407 **Kuvat 77-79.** Alue A:1, taso 1. Kuvapanoraama lounaasta. 5.8.1997.
- 272 408 **Kuva 80.** Alue A:1, taso 1. Kuva lännestä. 5.8.1997.
- 272 409-411 **Kuvat 74-76.** Alue A:1, taso 1. Kuvapanoraama kaakosta. 5.8.1997.
- 272 412 **Kuva 81.** Alue A:1, noin ruudut 23334-337/51534-536, taso 1. Kuva pohjoisesta. 5.8.1997.
- 272 413 **Kuva 149.** Alue B:1, taso 2. Keskellä aluetta rakennuksen jäännökset ja edessä uutta ja vanhaa kiveystä. Kuva etelästä. 14.8.1997.
- 272 414-415 **Kuvat 150-151.** Alue B:1, taso 2. Kuvapanoraama etelästä. 14.8.1997.
- 272 416-418 **Kuvat 152-154.** Alue B:1, taso 2. Negatiivissa 272 416 näkyy uudempi oja ja negatiivissa 272 418 alueella sijaitsevan rakennuksen eteläseinän kivijalka ja sen pohjoispuolella lattijäännöksiä. Kivijalan eteläpuolella vanhaa ja uutta kiveystä. Kuvapanoraama lännestä. 14.8.1997.
- 272 419 **Kuva 155.** Alue B:1, pohjoisreunan kiveys ruuduissa 23354-355/ 51554-556 (=kellarikuoppa 1), taso 2. Kuva pohjoisesta. 14.8.1997.
- 272 420 **Kuva 156.** Alue B:1, talon lattian jäännöksiä alueen keskiosissa, taso 2. Etualalla on maahan upotetun uuden puulevykehikon seinät. Kuva idästä. 14.8.1997.
- 272 421 **Kuva 157.** Alue B:1, edellinen kohta, taso 2. Kuva koillisesta. 14.8.1997.
- 272 422 **Kuva 158.** Alue B:1, lattianalainen profiili 23343.00/51557.00-23343.65/51555.67. Kuva koillisesta. 19.8.1997.
- 272 423 **Kuva 159.** Alue B:1, kiveystä ja hiiltyneitä puita ruudussa 23343/51553-554, taso 2. Kuva pohjoisesta. 19.8.1997.
- 272 424 **Kuva 83.** Alue A:1, taso 2. Kuva idästä. 20.8.1997.

- 272 425-426 **Kuvat 84-85.** Alue A:1, taso 2. Kuvapanoraama idästä. 20.8.1997.
- 272 427-429 **Kuvat 86-87a-b.** Alue A:1, taso 2. Kuvapanoraama etelästä. 20.8.1997.
- 272 430 **Kuva 91.** Alue A:1, uudempia ojia ruutujen 23330-334/51523-51527 kohdalla alueen lounaisnurkassa, taso 2. Kuva luoteesta. 20.8.1997.
- 272 431-433 **Kuva 88-90.** Alue A:1, taso 2. Kuvapanoraama pohjoisesta. 20.8.1997.
- 272 434 **Kuva 92.** Alue A:1, rakennuksen lattiavasojen ja -lautojen jäännöksiä ruutujen 23330-332/51533-540 kohdalla alueen kaakkoisosassa, taso 2. Kuva idästä. 20.8.1997.
- 272 435 **Kuva 167.** Alue B:1, taso 3. Kuva etelästä. 22.8.1997.
- 272 436-437 **Kuvat 168-169.** Alue B:1, taso 3. Negatiivissa 272 436 alueen lounaiskulmassa alkaa tulemaan esiin uudemman ojan alaosat. Negatiivissa 272 437 itäprofiilin äärellä alkaa näkymään kaivon pyöreä alue. Kuvapanoraama etelästä. 22.8.1997.
- 272 438-440 **Kuvat 170-172.** Alue B:1, taso 3. Negatiivissa 272 438 keskellä sijaitsee uudempi oja ja sen päässä oikealla pohjoisprofiilin kohdalla kellarikuoppien 1 ja 2 yläosat. Kuvapanoraama lännestä. 22.8.1997.
- 272 441 **Kuva 174.** Alue B:1, kiveys talon sisäpuolella ruuduissa 23347-348/51551-552, taso 3. Kuva pohjoisesta. 22.8.1997.
- 272 442 **Kuva 173.** Alue B:1, kiveys ruuduissa 23354-355/51555-556, kellarikuoppa 1, taso 3. Kuva pohjoisesta. 22.8.1997.
- 272 443 **Kuva 298.** Alue C (23342.60-347.70/51568.70-572.70), taso 1. Kuva etelästä. 25.8.1997.
- 272 444 **Kuva 303.** Alue D (23306-318/51559-569.30), taso 1. Kuva etelästä. 25.8.1997.
- 272 445 **Kuva 147.** Alueet B:2-3 (23338-350/51542-550), taso 1. Kuva etelästä. 26.8.1997.
- 272 446 **Kuva 313.** Aluetta A kaivetaan. Kuva kaakosta. 27.8.1997.
- 272 447 **Kuva 197.** Alue B:1, ruutujen 23347-348/51551-552 kuopan pohjoisprofiili pohjoispuoliskon kerroskaivauksen jälkeen. Kuva pohjoisesta. 27.8.1997.
- 272 448 **Kuva 187.** Alue B:1, kellarikuoppa 1. Kuva luoteesta. 27.8.1997.
- 272 449 **Kuva 186.** Alue B:1, kellarikuoppa 1 ensimmäisen kerroskaivauskerroksen jälkeen ja kellarikuoppa 2 tasossa 3. Kuva lännestä. 27.8.1997.

- 272 450 **Kuva 198.** Alue B:1, negatiivin 272 447 kuoppa kokonaan kerroskaivettuna pohjaan saakka. Kuva pohjoisesta. 27.8.1997.
- 272 451 **Kuva 188.** Alue B:1, kellarikuoppa 1 kaivettuna nokikerrokseen saakka. Kuva idästä. 27.8.1997.
- 272 452 **Kuva 95.** Alue A:1, taso 3. Kuva idästä. 27.8.1997.
- 272 453-454 **Kuvat 96-97.** Alue A:1, taso 3. Kuvapanoraama idästä. 27.8.1997.
- 272 455-457 **Kuvat 98-100.** Alue A:1, taso 3. Kuvapanoraama pohjoisesta. 27.8.1997.
- 272 458 **Kuva 101.** Alue A:1, rakennuksen lattiavasoja alueen kaakkoisnurkassa ruutujen 23330-332/51530-51537 kohdalla, taso 3. Kuva idästä. 27.8.1997.
- 272 459 **Kuva 189.** Alue B:1, kellarikuoppa 1 seinien ulkopuoliset osat kaivettuna puhtaaseen maahan saakka. Kuva etelästä. 28.8.1997.
- 272 460 **Kuva 190.** Alue B:1, edellinen tilanne. Kuva luoteesta. 28.8.1997.
- 272 461 **Kuva 199.** Alue B:1, pohjoisempi oja kerroskaivauksen jälkeen. Pohjalla on puukerros. Kuva lounaasta. 28.8.1997.
- 272 462 **Kuva 200.** Alue B:1, lähikuva edellisestä. Kuva lounaasta. 28.8.1997.
- 272 463 **Kuva 160.** Alue B:2 (23338-349/51545-550), taso 2. Kuvassa näkyy alueelta B:1 jatkuva kiveys ja alueella risteilevät uudemmat ojat. Kuva etelästä. 29.8.1997.
- 272 464 **Kuva 161.** Alue B:2, taso 2. Kuva luoteesta. 29.8.1997.
- 272 465 **Kuva 204.** Alue B:1, kaivo ruuduissa 23338-342/51558-559, sen länsipuolisko osittain esiinkaivettuna kerroskaivauksena. Hirsien päällä on tuohikerros. Kuva luoteesta. 29.8.1997.
- 272 466 **Kuva 205.** Alue B:1, lähikuva kaivosta. Kuva luoteesta. 29.8.1997.
- 272 467 **Kuva 206.** Alue B:1, kaivon länsisivu. Kuva lännestä. 29.8.1997.
- 272 468 **Kuva 207.** Alue B:1, kaivon pohjoissivu. Kuva luoteesta. 29.8.1997.
- 272 469 **Kuva 209.** Alue B:1, kaivon länsisivun eteläosaa. Kuva luoteesta. 29.8.1997.
- 272 470 **Kuva 208.** Alue B:1, kaivon luoteisnurkka. Kuva luoteesta. 29.8.1997.
- 272 471 **Kuva 210.** Alue B:1, kaivon länsiseinän alaosan pystylautoja ja niiden takana viistoja tukipuita. Kuva luoteesta. 29.8.1997.

- 272 472 **Kuva 201.** Alue B:1, pohjoisosan oja pohjaan kaivettuna. Kuva lounaasta. 1.9.1997.
- 272 473 **Kuva 191.** Alue B:1, kellarikuoppa 1, nokikerroksen alapuolinen kerros. Eteläseinän eteen on tehty syvempi kaivanto. Kuva etelästä. 1.9.1997.
- 272 474 **Kuva 195.** Alue B:1, kellarikuoppa 1, eteläseinä. Kuva pohjoisesta. 1.9.1997.
- 272 475 **Kuva 192.** Alue B:1, kellarikuoppa 1, pohjoisseinän itäpuolisko on otettu esiin lautoihin saakka ja pohja kaivettu edellisen kuvan kaivannon syvyydelle. Kuva etelästä. 1.9.1997.
- 272 476 **Kuva 194.** Alue B:1, kellarikuoppa 1, itäseinä. Kuva lännestä. 1.9.1997.
- 272 477 **Kuva 196.** Alue B:1, kellarikuoppa 1, länsiseinä. Kuva idästä. 1.9.1997.
- 272 478 **Kuva 193.** Alue B:1, kellarikuoppa 1, pohjoisseinä. Kuva etelästä. 1.9.1997.
- 272 479 **Kuva 183.** Alue B:1, taso 4. Rakennuksen kivijalan kivet ovat keskellä aluetta. Kuva lännestä. 1.9.1997.
- 272 480 **Kuva 185.** Alue B:1, ruudut 23351-353/51550-551, taso 4. Kuva idästä. 2.9.1997.
- 272 481 **Kuva 202.** Alue B:1, eteläosan oja kerroskaivauksen jälkeen. Ojan pohjoisreuna etualan kivien kohdalta on jätetty kaivamatta. Kuva luoteesta. 2.9.1997.
- 272 482 **Kuva 203.** Alue B:1, edellisen ojan itäpään poikittaisprofiili. Kuva luoteesta. 2.9.1997.
- 272 483 **Kuva 299.** Alue C, taso 2. Kuva etelästä. 3.9.1997.
- 272 484 **Kuva 300.** Alue C, pohjoisosa, taso 2. Kuva lounaasta. 3.9.1997.
- 272 485 **Kuva 260.** Alue B:1, ruudut 23352-353/51550, taso 5. Kuva idästä. 3.9.1997.
- 272 486 **Kuva 296.** Alue B:1, profiili 23351.75-354/51550. Kuva idästä. 3.9.1997.
- 272 487 **Kuva 184.** Alue B:1, kellarikuoppa 2 (ruudut 23355/51557-558) kellarikuopan 1 itäpuolella, taso 4. Kuva etelästä. 3.9.1997.
- 272 488 **Kuva 301.** Alue C, taso 3. Kuva etelästä. 3.9.1997.
- 272 489 **Kuva 105.** Alue A:1, taso 4. Kuva idästä. 3.9.1997.
- 272 490-491 **Kuvat 106-107.** Alue A:1, taso 4. Kuvapanoraama idästä. 3.9.1997.

- 272 492 **Kuva 108.** Alue A:1, eteläreuna, edessä rakennuksen kohta, taso 4. Kuva idästä. 3.9.1997.
- 272 493 **Kuva 112.** Alue A:1, keski- ja pohjoisosa ruutujen 23331-337/51531-539 kohdalla, taso 4. Kuva etelästä. 3.9.1997.
- 272 494 **Kuva 109.** Alue A:1, eteläreunaa ruutujen 23332-334/51529-532 kohdalla, taso 4. Kuva koillisesta. 3.9.1997.
- 272 495 **Kuva 110.** Alue A:1, lähikuva edellisestä, taso 4. Kuva koillisesta. 3.9.1997.
- 272 496 **Kuva 111.** Alue A:1, eteläreunan kiveystä ruuduissa 23330-331/51532-534, taso 4. Kuva päältä etelästä. 3.9.1997.
- 272 497 **Kuva 259.** Alue B:1, kellarikuoppa 2, taso 5. Kuva etelästä. 3.9.1997.
- 272 498 **Kuva 304.** Alue D, taso 2. Kuva etelästä. 4.9.1997.
- 272 499 **Kuva 302.** Alue C, taso 4. Kuva etelästä. 4.9.1997.
- 272 500 **Kuva 175.** Alue B:2, taso 3. Kuva etelästä. 4.9.1997.
- 272 501 **Kuva 176.** Alue B:2, alueen lounaisnurkassa sijaitseva ojien risteyskohta, taso 3. Kuva etelästä. 4.9.1997.
- 272 502 **Kuva 178.** Alue B:2, taso 3. Kuva koillisesta. 4.9.1997.
- 272 503 **Kuva 177.** Alue B:2, taso 3. Kuva lännestä. 4.9.1997.
- 272 504 **Kuva 305.** Alue D, kuoppa ruuduissa 23307-309/51561-563, taso 3. Kuva etelästä. 5.9.1997.
- 272 505 **Kuva 306.** Alue D, taso 4. Kuva etelästä. 5.9.1997.
- 272 506 **Kuva 307.** Alue D, taso 5. Kuva etelästä. 5.9.1997.
- 272 507 **Kuva 162.** Alue B:3 (23348-350/51542-550), taso 2. Rakennuksen kivijalka alkaa tulemaan esiin. Kuva lännestä. 5.9.1997.
- 272 508 **Kuva 165.** Alue B:5 (23344-347.10/51560-562.25), taso 2. Kuva etelästä. 5.9.1997.
- 272 509-510 **Kuvat 116-117.** Alue A:1, taso 5. Kuva idästä. 5.9.1997.
- 272 511 **Kuva 119.** Alue A:1, edellinen kohta, taso 5. Kuva koillisesta. 5.9.1997.
- 272 512 **Kuva 120.** Alue A:1, eteläreunan kiveystä ruuduissa 23330-331/51532-534, taso 5. Kuva etelästä. 5.9.1997.

- 272 513 **Kuva 118.** Alue A:1, eteläreunan likamaa-alue ruutujen 23332-334/51529-532 kohdalla, taso 5. Kuva etelästä. 5.9.1997.
- 272 514 **Kuva 308.** Alue D, kuopan profiili eteläpuoliskon kerroskaivauksen jälkeen tason 5 alapuolella. Kuva pohjoisesta. 8.9.1997.
- 272 515 **Kuva 309.** Alue D, lähikuva edellisestä. Kuva pohjoisesta. 8.9.1997.
- 272 516 **Kuva 148.** Alue B:6 (23338-343/51560-563), taso 1. Länsipuolella olevan alueen B:1 puolella näkyy alueella olevan kaivon toinen puolikas. Kuva etelästä. 8.9.1997.
- 272 517 **Kuva 82.** Alue A:2 (23324.50-331.25/51530-538), lisäalue x-linjan 23330 eteläpuolella, taso 1. Kuva etelästä. 8.9.1997.
- 272 518 **Kuva 310.** Alue D, kuoppa kerroskaivauksen jälkeen. Kuva pohjoisesta. 9.9.1997.
- 272 519-523 **Kuvat 131-135.** Alueet A:1 ja A:2, kuvapanoraama negatiivin 272 526 profiilista y-linjojen 51538-530 välillä. Kuvapanoraama pohjoisesta. 9.9.1997.
- 272 524 **Kuva 137.** Alueet A:1 ja A:2, lähikuva edellisestä profiilista kohdalta 51534.75-533.25. Kuva pohjoisesta. 9.9.1997.
- 272 525 **Kuva 136.** Alueet A:1 ja A:2, lähikuva edellisestä profiilista kohdalta 51536.75-537.75. Kuva pohjoisesta. 9.9.1997.
- 272 526 **Kuva 130.** Alueet A:1 ja A:2, niiden välinen x-profiili 23330/51530-536 ja 23330/51536-23331.30/51538. Kuva pohjoisesta. 9.9.1997.
- 272 527 **Kuva 179.** Alue B:3, taso 3. Kuva lännestä. 10.9.1997.
- 272 528 **Kuva 180.** Alue B:3, alueen länsipäässä sijaitseva rakennuksen kivijalka, taso 3. Kuva kaakosta. 10.9.1997.
- 272 529 **Kuva 124.** Alue A:1, eteläreunan likamaakuopat ruutujen 23332-334/51529-530 kohdalla, taso 6. Kuva koillisesta. 10.9.1997.
- 272 530 **Kuva 213.** Alue B:1, negatiivin 272 533 tilanne. Kaivon pohjoispuolinen profiili. Kuva pohjoisluoteesta. 10.9.1997.
- 272 531 **Kuva 214.** Alue B:1, kaivon pohjoisosa. Alhaalla pohjalla on kaivon tukipuu ja luoteisnurkkaa tukee hiekkaseinästä tuleva lauta. Kuva idästä päältä. 10.9.1997.
- 272 532 **Kuva 212.** Alue B:1, negatiivin 272 533 tilanne. Kuva lännestä. 10.9.1997.

- 272 533 **Kuva 211.** Alue B:1, kaivon pohjoispuolinen profiili y-linjalla 51550 on kaivettu kaivon kuopan muotoa noudattaen puhtaaseen maahan saakka ja kaivoa ympäröiviä maita on kaivettu syvemmälle. Kuva lounaasta. 10.9.1997.
- 272 534 **Kuva 256.** Alue B:2, taso 4. Kuva etelästä. 10.9.1997.
- 272 535 **Kuva 125.** Alue A:1, negatiivin 272 529 kohta kerroskaivauksen jälkeen. Kuva koillisesta. 10.9.1997.
- 272 536 **Kuva 182.** Alue B:5, taso 3. Kuva etelästä. 10.9.1997.
- 272 537 **Kuva 257.** Alue B:3, taso 4. Kuva lännestä. 10.9.1997.
- 272 538 **Kuva 258.** Alue B:3, taso 4. Kuva kaakosta. 10.9.1997.
- 272 539 **Kuva 166.** Alue B:6, taso 2. Kaivon kuopan pyöreä muoto on tullut esiin. Kuva etelästä. 10.9.1997.
- 272 540 **Kuva 263.** Alue B:1, kellarikuoppa 2, taso 6. Kuva etelästä. 10.9.1997.
- 272 541 **Kuva 262.** Alue B:3, taso 5. Kuva lännestä. 11.9.1997.
- 272 542-544 **Kuvat 286-288.** Alue B:3, pohjoisprofiili 23350/51542-550. Kuva-panoraama etelästä. 11.9.1997.
- 272 545 **Kuva 285.** Alue B:3, länsiprofiili 23348-350/51542. Kuva idästä. 11.9.1997.
- 272 546 **Kuva 289.** Alue B:3, pohjoisprofiili talon sisäpuolella. Kuva kaakosta. 11.9.1997.
- 272 547 **Kuva 284.** Alue B:3, eteläprofiili 23348/51545-542. Kuva pohjoisesta. 11.9.1997.
- 272 548-550 **Kuvat 281-283.** Alue B:2, länsiprofiili 23343.40-348/51545. Kuva-panoraama idästä. 11.9.1997.
- 272 551 **Kuva 93.** Alue A:2, taso 2. Kuva idästä. 11.9.1997.
- 272 552 **Kuva 94.** Alue A:2, taso 2. Kuva lännestä. 11.9.1997.
- 272 553 **Kuva 265.** Alue B:1, kellarikuoppa 2 profiilin vieressä kerroskaivauksen jälkeen. Kuva etelästä. 11.9.1997.
- 272 554 **Kuva 267.** Alue B:1, kellarikuoppa 2 kuvattuna ylhäältä pohjoisesta. 11.9.1997.

- 272 555 **Kuva 268.** Alue B:1, kellarikuopan 2 itäseinä. Kuva ylhäältä luoteesta. 11.9.1997.
- 272 556 **Kuva 266.** Alue B:1, kellarikuopan pohjoisprofiilin alaosa. Kuva etelästä. 11.9.1997.
- 272 557 **Kuva 264.** Alue B:1, pohjoisreunan kellarikuopat 1 ja 2 kerroskaivauksen jälkeen. Kuva etelästä. 11.9.1997.
- 272 558 **Kuva 102.** Alue A:2, taso 3. Kuva idästä. 17.9.1997.
- 272 559 **Kuva 103.** Alue A:2, lähikuva itäosan lattialaudoista ja -vasoista, taso 3. Kuva idästä. 17.9.1997.
- 272 560 **Kuva 104.** Alue A:2, lähikuva keskiosista ja profiilista, taso 3. Kuva pohjoisesta. 17.9.1997.
- 272 561 **Kuva 163.** Alue B:4 (23350-356/51541-550), "taso 2". Kuva lännestä. 18.9.1997.
- 272 562 **Kuva 164.** Alue B:4, "taso 2". Kuva lounaasta. 18.9.1997.
- 272 563 **Kuva 297.** Alue B:1, talon kivijalan eteläprofiili 23345.60/51549.35-23343.90/51551.50. Kuva etelästä. 18.9.1997.
- 272 564 **Kuva 113.** Alue A:2, etualalla uusi oja, taso 4. Kuva idästä. 18.9.1997.
- 272 565 **Kuva 114.** Alue A:2, taso 4. Kuva lännestä. 18.9.1997.
- 272 566 **Kuva 115.** Alue A:2, kiveys, taso 4. Kuva pohjoisesta. 18.9.1997.
- 272 567 **Kuva 121.** Alue A:2, taso 5. Kuva idästä. 19.9.1997.
- 272 568 **Kuva 122.** Alue A:2, taso 5. Kuva lännestä. 19.9.1997.
- 272 569 **Kuva 123.** Alue A:2, itäosan halkaiseva uudempi oja, taso 5. Kuva lounaasta. 19.9.1997.
- 272 570 **Kuva 181.** Alue B:4, "taso 3". Kuva lännestä. 22.9.1997.
- 272 571-575 **Kuvat 290-294.** Alue B:4, länsi- ja pohjoisprofiili 23350/51542-23352.75/51549.75. Kuvapanoraama itä-etelästä. 22.9.1997.
- 272 576 **Kuva 295.** Alue B:4, länsiosan kuopat. Kuva idästä. 22.9.1997.
- 272 577 **Kuva 129.** Alue A:2, kiveyksen pohjoisprofiili. Kuva pohjoisesta. 22.9.1997.

- 272 578 **Kuva 127.** Alue A:2, negatiivin 272 579 ojan jatko alueella A:2 kerroskaivauksen jälkeen. Kuva koillisesta. 22.9.1997.
- 272 579 **Kuva 126.** Alue A:1, kaakkoiskulman uudempi oja kerroskaivauksen jälkeen. Kuva koillisesta. 22.9.1997.
- 272 580 **Kuva 128.** Alue A:2, negatiivin 272 578 tilanne. Kuva lounaasta. 22.9.1997.
- 272 581 **Kuva 261.** Alue B:2, ojien risteyskohta alueen eteläreunassa ruudussa 23341-342/51546-547 kerroskaivettuna pohjaan. Kuva luoteesta. 22.9.1997.
- 272 582 **Kuva 129b.** Alue A:2, kiveyksen eteläprofiili osan kiveyksen poiston jälkeen. Kuva etelästä. 22.9.1997.
- 272 583 **Kuva 215.** Alue B:6, kaivo isoja kiviä sisältävän tumman maan, yhteyden 1, kerroskaivauksen jälkeen. Kuva eteläkaakosta. 23.9.1997.
- 272 584 **Kuva 216.** Alue B:6, kaivon sisäosien pohjois-eteläsuuntainen profiili edellisen kerroksen alapuolelta. Alimpana kerroksena on seuraavan kuvan puukerros. Kuva idästä. 24.9.1997.
- 272 585 **Kuva 312.** Lähikuva kaivausalueista A ja B. Kuva lounaasta. 24.9.1997.
- 272 586 **Kuva 311.** Kaivausalueet A-D kaivausajan lopussa syyskuussa. Kuva lounaasta. 24.9.1997.
- 272 587 **Kuva 269.** Alue B:7, kellarikuoppa 2 kerroskaivauksen aikana tumman maan tullessa esiin. Kuva pohjoisesta. 24.9.1997.
- 272 588 **Kuva 217.** Alue B:6, kaivon irrallisten puiden kerros kokonaan esiinkaivettuna. Kuva idästä. 24.9.1997.
- 272 589 **Kuva 218.** Alue B:6, lähikuva edellisestä. Kuva idästä. 24.9.1997.
- 272 590 **Kuva 219.** Alue B:6, kaivon puutäytekerroksen alapuolinen kivi- ja savikerros. Kuva idästä. 25.9.1997.
- 272 591 **Kuva 314.** Alueen B kaivon sisäpuolisia kerroksia dokumentoidaan. Kuva idästä. 25.9.1997
- 272 592 **Kuva 224.** Alue B:6, kaivon itäseinä. Kuva lännestä. 25.9.
- 272 593 **Kuva 225.** Alue B:6, kaivon eteläseinä. Kuva pohjoisluoteesta. 25.9.1997.
- 272 594 **Kuva 226.** Alue B:6, kaivon länsiseinä. Kuva idästä. 25.9.1997.
- 272 595 **Kuva 223.** Alue B:6, kaivon pohjoisseinä. Kuva etelästä. 25.9.1997.

- 272 596 **Kuva 231.** Alue B:6, kaivon koilliskulman tukipuut. Kuva lounaasta. 25.9.1997.
- 272 597 **Kuva 232.** Alue B:6, kaivon kaakkoiskulman tukipuut. Kuva luoteesta. 25.9.1997.
- 272 598 **Kuva 233.** Alue B:6, kaivon lounaiskulman tukipuut. Kuva koillisesta. 25.9.1997.
- 272 599 **Kuva 234.** Alue B:6, kaivon luoteiskulman tukipuut. Kuva kaakosta. 25.9.1997.
- 272 600 **Kuva 238.** Alue B:6, kaivon hirsiosan luoteiskulma. Kuva kaakosta. 25.9.1997.
- 272 601 **Kuva 235.** Alue B:6, kaivon hirsiosan koilliskulma. Kuva lounaasta. 25.9.1997.
- 272 602 **Kuva 236.** Alue B:6, kaivon hirsiosan kaakkoiskulma. Kuva luoteesta. 25.9.1997.
- 272 603 **Kuva 237.** Alue B:6, kaivon hirsiosan lounaiskulma. Kuva koillisesta. 25.9.1997.
- 272 604 **Kuva 230.** Alue B:6, kaivon länsiseinän alaosa. Kuva idästä. 25.9.1997.
- 272 605 **Kuva 227.** Alue B:6, kaivon pohjoisseinän alaosa. Kuva etelästä. 25.9.1997.
- 272 606 **Kuva 228.** Alue B:6, kaivon itäseinän alaosa. Kuva lännestä. 25.9.1997.
- 272 607 **Kuva 229.** Alue B:6, kaivon eteläseinän alaosa. Kuva pohjoisesta. 25.9.1997.
- 272 608 **Kuva 221.** Alue B:6, lähikuva negatiivin 272 609 tilanteesta. Kuva idästä. 25.9.1997.
- 272 609 **Kuva 220.** Alue B:6, kaivo kaivettuna pohjalaudoitukseen saakka. Kuva idästä. 25.9.1997.
- 272 610 **Kuva 222.** Alue B:6, lähikuva kaivon pohjasta. Kuva idästä. 25.9.1997.
- 272 611 **Kuva 270.** Alue B:7, kellarikuoppa 2 kerroskaivauksen aikana puukehikon yläreunan tullessa esiin. Kuva etelästä. 26.9.1997.
- 272 612-613 **Kuvat 138-139.** Alue A:2, eteläprofiili 23325.75/51535.50-23328.50/51530. Kuvapanoraama etelästä. 26.9.1997.
- 272 614 **Kuva 272.** Alue B:7, kellarikuoppa 2 kerroskaivauksen jälkeen. Kuva etelästä. 26.9.1997.

- 272 615 **Kuva 272.** Alue B:7, kellarikuoppa 2:n pohjalla ollut tynnyri. Kuva etelästä. 26.9.1997.
- 272 616 **Kuva 273.** Alue B:7, kellarikuoppa 2, puukehikon pohjoisseinä. Kuva etelästä. 26.9.1997
- 272 617 **Kuva 274.** Alue B:7, kellarikuoppa 2, puukehikon itäseinä. Kuva lännestä. 26.9.1997.
- 272 618 **Kuva 275.** Alue B:7, kellarikuoppa 2, puukehikon eteläseinä. Kuva pohjoisesta. 26.9.1997.
- 272 619 **Kuva 276.** Alue B:7, kellarikuoppa 2, puukehikon länsiseinä. Kuva idästä. 26.9.1997.
- 272 620 **Kuva 277.** Alue B:7, kellarikuoppa 2, tynnyri. Kuva ylhäältä etelästä. 26.9.1997.
- 272 621 **Kuva 278.** Alue B:7, kellarikuoppa 2, tynnyrin pohja. Kuva ylhäältä etelästä. 26.9.1997.
- 272 622 **Kuva 279.** Alue B:7, kellarikuoppa 2, tynnyrin pohjoisseinä. Kuva etelästä. 26.9.1997.
- 272 623 **Kuva 242.** Alue B:1, kaivon ulkopuoli on kaivettu eteläosaa lukuunottamatta kaivon pohjahirsien syvyyteen. Kuva lounaasta. 29.9.1997.
- 272 624 **Kuva 243.** Alue B:1, kaivon lounaisnurkka tukipuineen. Kuva etelästä. 29.9.1997.
- 272 625 **Kuva 244.** Alue B:1, kaivon luoteisnurkka. Kuva luoteesta. 29.9.1997.
- 272 626 **Kuva 316.** Alueen B kellarikuoppa 2:n tynnyriä nostetaan ylös lauta kerrallaan. Kuva etelästä. 29.9.1997.
- 272 627 **Kuva 317.** Edellisen tynnyrin lautoja pakataan museoon ja konservointiin kuljettamista varten. 29.9.1997.
- 272 628 **Kuva 280.** Alue B:7, tynnyrin laudat otettu osittain pois. Jäljellä on myös vanteet. Kuva etelästä. 29.9.1997.
- 272 629 **Kuva 239.** Alue B:6, kaivon eteläisin pohjalauta on poistettu. Kuva pohjoisesta. 29.9.1997.
- 272 630 **Kuva 240.** Alue B:6, edellisen alueen itäpäähän on kaivettu kuoppa kaivon pystypuiden alapäiden toteamiseksi. Kuva pohjoisesta. 29.9.1997.

- 272 631 **Kuva 241.** Alue B:6, lähikuva kaakkoiskulman pystyautojen alapäistä. Kuva luoteesta. 29.9.1997.
- 272 632 **Kuva 245.** Alue B:1, kaivon ulkopuoli on kaivettu kaivon pohjahirsien syvyyteen. Tuohikerros ja muut puurakenteet on poistettu. Kuva lounaasta. 29.9.1997.
- 272 633 **Kuva 253.** Alue B:1, kaivon lounaiskulma. Kuva etelästä. 29.9.1997.
- 272 634 **Kuva 252.** Alue B:1, kaivon lounaiskulma. Kuva lounaasta. 29.9.1997.
- 272 635 **Kuva 248.** Alue B:1, kaivon luoteiskulma. Kuva lännestä. 29.9.1997.
- 272 636 **Kuva 247.** Alue B:1, lähikuva negatiivin 272 632 tilanteesta. Kuva luoteesta. 29.9.1997.
- 272 637 **Kuva 246.** Alue B:1, negatiivin 272 632 tilanne. Kuva luoteesta. 29.7.1997.
- 272 638 **Kuva 250.** Alue B:1, kaivon luoteiskulma. Kuva koillisesta. 29.7.1997.
- 272 639 **Kuva 249.** Alue B:1, kaivon luoteiskulma. Kuva lännestä. 29.7.1997.
- 272 640 **Kuva 251.** Alue B:1, kaivon lounaiskulma. Kuva lännestä. 29.7.1997.
- 272 641 **Kuva 254.** Alue B:1, kaivon lounaiskulma. Kuva etelästä. 29.7.1997.
- 272 642 **Kuva 255.** Alue B:6, kaivon sisällä olleita puita. 29.7.1997.
- 272 643 **Kuva 315.** Alue B:n kaivon ulkoseiniä dokumentoidaan. Kuva kaakosta. 29.7.1997.

Diapositiiviluettelo

LUETTELO KERTOMUKSEEN LIITTYVISTÄ DIAPOSITIIVEISTA

Markku Heikkinen 1996; 1-65

Markku Heikkinen 1997; 66-340

- 1-4. Multakerroksen poistoalueen itäpuolisko keväällä 1996. Kuvissa näkyvät vielä viljelyspalstat. Kuvapanoraama etelästä aluetta etelässä rajoittavalta polulta noin koordinaattien 23330/51510 kohdalta. Kuva 1 itään, kuva 2 koilliseen ja kuva 3 pohjoiseen sekä kuva 4 luoteeseen pohjoisemmasta kohdasta.
- 5-11. Multakerroksen poistoalueen itäpuolisko ja sen pohjoispuoliset alueet. Täyspanoraama uudelta kevyen liikenteen väylältä käsin noin koordinaattien 23380/51540 kohdalta. Kuva 5 kaakkoon, kuva 6 etelään, kuva 7 lounaaseen, kuva 8 länteen, kuva 9 luoteeseen, kuva 10 koilliseen ja kuva 11 itään.
12. Aivan uuden kevyenliikenteen väylän eteläpuolella peltoalueen rinteessä olleita jätteitä noin koordinaattien 23385/51515 kohdalla. Kuva idästä.
13. Multakerroksen poistoalueen länsipuoliskon koillisosaa kevyenliikenteen väylän kohdalta. Pitkittäinen kumpu on sen eteläpuolella sijaitsevan viemärin kaivamisesta syntynyttä savea. Kuva idästä.
14. Lähikuva edellisestä. Kuva idästä.
15. Multakerroksen poistoalueen länsipuoliskon länsiosa multakerroksen poiston jälkeen syksyllä 1996. Kuva kaakosta. Lokakuu 1996.
16. Edellinen alue. Kuva lännestä. Lokakuu 1996.
- 17-18. Edellinen alue. 17. Pohjoisosa. 18. Eteläosa. Kuvapanoraama lännestä. Lokakuu 1996.
19. Multakerroksen poistoalueen länsipuoliskon itäosa. Kuva idästä. Lokakuu 1996.
20. Multakerroksen poistoalueen itäpuolisko syksyllä 1996 kasvillisuuden vallattua alueen. Kuva idästä kerrostalon paloportailta. Lokakuu 1996.
21. Likamaakuoppa multakerroksen poistoalueen länsipuoliskon itäreunalla koordinaattien 23360/51495 kohdalla. Kuva pohjoisesta. Lokakuu 1996.
22. Edellinen kuoppa. Kuva pohjoisesta. Lokakuu 1996
23. Edellinen kuopan länsiosa kerroskaivettuna pohjaan saakka. Kuva lännestä. Lokakuu 1996.

24. Multakerroksen poistoalueen itäpuoliskon (=tutkimusalueen) lounaiskulma multakerroksen poiston jälkeen. Rinteessä on kallio ja täytekerroksia. Peltoalueella on puhdas hiekka multakerroksen alla. Kuva luoteesta. Lokakuu 1996.
25. Tutkimusalueen koillisnurkasta alueen keskiosiin tehty väliaikainen tie alueen mullanpoistoa varten. Kuvassa tien yhtyminen kevyenliikenteen väylään alueen koillisnurkassa. Kuva koillisesta. Lokakuu 1996.
26. Edellinen tie tutkimusalueen keskiosissa. Kuva idästä. Lokakuu 1996.
27. Uuden kevyenliikenteen väylän eteläpuolella peltoalueen rinteessä olleita jätteitä noin koordinaattien 23385/51515 kohdalla. Ks. kuva 12. Kuva luoteesta. Lokakuu 1996.
28. Lähikuva edellisestä. Kuva luoteesta. Lokakuu 1996.
29. Iso neliömäinen kiviä täynnä ollut kuoppa koordinaattien n. 23362/51506 kohdalla pintamultakerroksen poiston jälkeen. Kuva länsiluoteesta. Lokakuu 1996.
30. Edellinen kuoppa. Pinnasta on poistettu hiukan maata. Kuva pohjoisesta. Lokakuu 1996.
31. Likamaakuoppa tutkimusalueen lounaisnurkasta koordinaattien 23343/51503 kohdalla pintamultakerroksen poiston ja länsipuoliskon kerroskaivauksen jälkeen. Kuva lännestä. Lokakuu 1996.
32. Multaa ja eniten jätteitä sisältävää kerrosta kaavitaan kaivinkoneella pois tutkimusalueen pohjoisosassa. Kuva pohjoisluoteesta. Lokakuu 1996.
33. Tutkimusalueen länsiosa n. y-linjan 51530 länsipuolelta multakerroksen poiston jälkeen. Kuvan vasemmassa reunassa punaisen kehikon sisällä paalu 23350/51500. Kuva lounaasta. Lokakuu 1996.
34. Edellisen kuvan itäosat lähempää kuvattuna. Kaavitun alueen reunassa kuvan 35 jätekuoppa. Kuva lounaasta. Lokakuu 1996.
35. Jättemaakuoppa koordinaattien 23340/51516 kohdalla pintamultakerroksen poiston jälkeen. Kuva etelästä. Lokakuu 1996.
36. Edellisen kuopan eteläpuolisko kerroskaivettuna pohjaan saakka. Kuva etelästä. Lokakuu 1996.
37. Edellinen kuoppa kokonaan kaivettuna esiin kerroskaivauksena. Kuopan pohjoispäässä näkyy uudempi kuoppa. Kuva etelästä. Lokakuu 1996.
- 38-39. Tutkimusalueen länsiosa n. y-linjan 51540 länsipuolella multakerroksen poiston jälkeen. Kuvan 38 oikeassa reunassa näkyy kuvan 35 jätekuoppa. Kuvapanaama lounaasta. Lokakuu 1996.

40. Edellisissä kuvissa olleen alueen itäreunaa. Etualalla on tuleva kaivausalue A. Kuva lounaasta. Lokakuu 1996.
41. Edellisen kuvan aluetta lähempää. Etualalla on alueen A länsiosa. Kuva lounaasta. Lokakuu 1996.
42. Kuvassa 40 olevan alueen itäreuna. Etualalla on alueen A itäosa. Kuva etelästä. Lokakuu 1996.
43. Tulevan kaivausalue A:n länsiosaa peltomultakerroksen poiston jälkeen. Kuva pohjoisesta. Lokakuu 1996.
44. Kuvissa 38-39 näkyvän esiinpaljastetun alueen koillisnurkka. Etualalla on iso kalliopaljastuma koordinaattien 23362/51520 kohdalla. Kuva länsiluoteesta. Lokakuu 1996.
45. Kuvissa 38-39 näkyvän alueen keskikohtia. Etualalla on edellisen kuvan kallioli. Kuva luoteesta. Lokakuu 1996.
46. Kuvissa 38-39 näkyvän alueen äärimmäinen koillisnurkka viemärikaivannon kohdalla. Multaa poistettu enemmän kevyenliikenteen väylän reunasta. Kuva lännestä. Lokakuu 1996.
47. Tutkimusalueen itäosan eteläreunaa n. y-linjalta 51530 itäänpäin sitä etelässä rajaavan polun kohdalla. Kuva länsiluoteesta. Lokakuu 1996.
48. Vastaava alue kuvattuna pohjoisemmasta. Kuva luoteesta. Lokakuu 1996.
49. Edellisen alueen polun viereinen rinne. Kuva idästä. Lokakuu 1996.
50. Edellisen, siihen mennessä paljastetun, alueen laitimmainen itäreuna. Edessä on kalliopaljastuma ruuduissa 23306-314/51550-558. Kuva koillisesta. Lokakuu 1996.
51. Tutkimusalueen kaakkoisnurkka noin y-linjasta 51546 lähtien itäänpäin. Kuva luoteesta. Lokakuu 1996.
52. Edellinen tilanne. Kuva idästä. Lokakuu 1996.
53. Tutkimusalueen kaakkoisnurkka. Etualalla näkyy alueen itäreunalla kulkevan viemäriinjan eteläisin viemärinkansi. Kuva lounaasta. Lokakuu 1996.
54. Tutkimusalueen koillisnurkka. Kuvan vasemmassa reunassa näkyy vaaleana vyöhykkeenä alueen pohjoisreunalla kulkevan viemärikaivannon linjaus. Kuva lännestä. Lokakuu 1996.
55. Lähikuva edellisestä tilanteesta tutkimusalueen itäprofiilin kohdalta. Kuva luoteesta. Lokakuu 1996.

56. Koillisnurkan jätekerroksia pohjoisen polun vieressä. Kuva lännestä. Lokakuu 1996.
57. Yleiskuva tutkimusalueesta peltomultakerroksen poiston aikana. Alueen koillisnurkasta on vielä multa poistamatta. Kuva kerrostalon palotikkailta kaakosta. Lokakuu 1996.
58. Tutkimusalueen pohjoisreuna viemärikaivannon kohdalta. Edessä viemärin kansi ruudusta 23354/51564. Kuva kaakosta. Lokakuu 1996.
59. Edellinen kohta kamera suunnattuna lännemmäksi. Kuva itäkaakosta. Lokakuu 1996.
60. Edellinen kohta. Kuva luoteesta. Lokakuu 1996.
61. Yleiskuva tutkimusalueesta peltomultakerroksen poiston loppuvaiheessa. Keskellä näkyy tummana kerroksena alueen halkaiseva kaakkois-luoteissuuntainen "uudempi" oja. Kuva kaakosta. Lokakuu 1996.
- 62-63. Kuvapanoraama edellisestä. Kuva kaakosta. Lokakuu 1996.
64. Tutkimusalueen koillisnurkka. Edessä uudemman kaivannon hiekkatäytömaat. Kuva kaakosta. Lokakuu 1996.
65. Yleiskuva tutkimusalueesta peltomultakerroksen poiston ja sateen jälkeen. Kuva kaakosta. Lokakuu 1996.
66. Tutkimusalueen keskiosat, alueet A ja B, heinäkuun lopulla 1997 paalutuksen jälkeen. Kuva lounaasta. 31.7.1997.
- 67-69. Tutkimusalue. Kuvapanoraama etelästä. 31.7.1997.
70. Tutkimusalue. Kuva koillisesta. 31.7.1997.
- 71-73. Tutkimusalue. Kuvapanoraama koillisesta. 31.7.1997.
74. Alue A:1 (23330-342/51522-542), taso 1. Kuva idästä. 5.8.1997.
- 75-77. Alue A:1, taso 1. Kuvapanoraama kaakosta. 5.8.1997.
- 78-79. Alue A:1, taso 1. Kuvapanoraama etelästä. 5.8.1997.
80. Alue A:1, taso 1. Kuva lounaasta. 5.8.1997.
81. Alue A:1, taso 1. Kuva lännestä. 5.8.1997.
82. Alue A:1, noin ruudut 23334-337/51534-536, taso 1. Kuva pohjoisesta. 5.8.1997.

83. Alue A:2 (23324.50-331.25/51530-538), lisäalue x-linjan 23330 eteläpuolella, taso 1. Kuva etelästä. 8.9.1997.
84. Alue A:1, taso 2. Kuva idästä. 20.8.1997.
- 85-86. Alue A:1, taso 2. Kuvapanoraama idästä. 20.8.1997.
87. Alue A:1, taso 2. Kuva etelästä. 20.8.1997.
- 88-90. Alue A:1, taso 2. Kuvapanoraama etelästä. 20.8.1997.
91. Alue A:1, taso 2. Kuva lännestä. 20.8.1997.
- 92-93. Alue A:1, taso 2. Kuvapanoraama pohjoisesta. 20.8.1997.
94. Alue A:1, uudempia ojia ruutujen 23330-334/51523-51527 kohdalla alueen lounaisnurkassa, taso 2. Kuva luoteesta. 20.8.1997.
95. Alue A:1, rakennuksen lattiavasojen ja -lautojen jäännöksiä ruutujen 23330-332/51533-540 kohdassa alueen kaakkoisosassa, taso 2. Kuva idästä. 20.8.1997.
96. Alue A:1, palaneiden kivien, hiilien ym kerros ruutujen 23330-338/51534-536 kohdalla alueen keskiosissa, taso 2. Kuva pohjoisesta. 20.8.1997.
97. Alue A:2, taso 2. Kuva idästä. 11.9.1997.
98. Alue A:2, taso 2. Kuva lännestä. 11.9.1997.
99. Alue A:1, taso 3. Kuva idästä. 27.8.1997.
- 100-101. Alue A:1, taso 3. Kuvapanoraama idästä. 27.8.1997.
- 102-104. Alue A:1, taso 3. Kuvapanoraama pohjoisesta. 27.8.1997.
105. Alue A:1, rakennuksen lattiavasoja alueen kaakkoisnurkassa ruutujen 23330-332/51530-51537 kohdalla, taso 3. Kuva idästä. 27.8.1997.
106. Alue A:2, taso 3. Kuva idästä. 17.9.1997.
107. Alue A:2, lähikuva itäosan lattialaudoista ja -vasoista, taso 3. Kuva idästä. 17.9.1997.
108. Alue A:2, lähikuva keskiosista ja profiilista, taso 3. Kuva pohjoisesta. 17.9.1997.
109. Alue A:1, taso 4. Kuva idästä. 3.9.1997.
- 110-111. Alue A:1, taso 4. Kuvapanoraama idästä. 3.9.1997.

112. Alue A:1, eteläreuna, edessä rakennuksen kohta, taso 4. Kuva etelästä. 3.9.1997.
113. Alue A:1, eteläreunaa ruutujen 23330-334/51529-532 kohdalla, taso 4. Kuva koillisesta. 3.9.1997.
114. Alue A:1, lähikuva edellisestä, taso 4. Kuva koillisesta. 3.9.1997.
115. Alue A:1, eteläreunan kiveystä ruuduissa 23330-331/51532-534, taso 4. Kuva päältä etelästä. 3.9.1997.
116. Alue A:1, keski- ja pohjoisosa, taso 4. Kuva etelästä. 3.9.1997.
117. Alue A:2, etualalla uusi oja, taso 4. Kuva idästä. 18.9.1997.
118. Alue A:2, taso 4. Kuva lännestä. 18.9.1997.
119. Alue A:2, kiveys, taso 4. Kuva pohjoisesta. 18.9.1997.
120. Alue A:1, eteläreuna, taso 5. Kuva idästä. 5.9.1997.
121. Alue A:1, eteläreunan likamaa-alue ruutujen 23332-334/51529-532 kohdalla, taso 5. Kuva etelästä. 5.9.1997.
122. Alue A:1, edellinen kohta, taso 5. Kuva koillisesta. 5.9.1997.
123. Alue A:1, eteläreunan kiveystä ruuduissa 23330-331/51532-534, taso 5. Kuva etelästä. 5.9.1997.
124. Alue A:1, pohjoisreuna, taso 5. Kuva idästä. 5.9.1997.
125. Alue A:2, taso 5. Kuva idästä. 19.9.1997.
126. Alue A:2, taso 5. Kuva lännestä. 19.9.1997.
127. Alue A:2, itäosan halkaiseva uudempi oja, taso 5. Kuva lounaasta. 19.9.1997.
128. Alue A:1, eteläreunan likamaakuopat ruutujen 23332-334/51529-530 kohdalla, taso 6. Kuva koillisesta. 10.9.1997.
129. Alue A:1, edellinen kohta kerroskaivauksen jälkeen. Kuva koillisesta. 10.9.1997.
130. Alue A:1, kaakkoiskulman uudempi oja kerroskaivauksen jälkeen. Kuva koillisesta. 22.9.1997.
131. Alue A:2, edellinen oja kerroskaivauksen jälkeen. Kuva koillisesta. 22.9.1997.

132. Alue A:2, edellinen tilanne. Kuva lounaasta. 22.9.1997.
133. Alue A:2, kiveyksen pohjoisprofiili. Kuva pohjoisesta. 22.9.1997.
134. Alue A:2, kiveyksen pohjoisimpien kivien profiili eteläisempien kivien poiston jälkeen. Kuva etelästä. 22.9.1997.
135. Alueet A:1 ja A:2, niiden välinen x-profiili 23330/51530-536 ja 23330/51536-23331.30/51538. Kuvapanoraama pohjoisesta. 9.9.1997.
- 136-141. Alueet A:1 ja A:2, kuvapanoraama edellisestä profiilista. **136.** 51538-537. **137.** 51537.25-535.25. **138.** 51535.75-534.25. **139.** 51534.50-532.75. **140.** 51533.25-531.50. **141.** 51532.75-530. Kuvapanoraama pohjoisesta. 9.9.1997.
142. Alueet A:1 ja A:2, lähikuva edellisestä profiilista kohdalta 51536.75-537.75. Kuva pohjoisesta. 9.9.1997.
143. Alueet A:1 ja A:2, lähikuva edellisestä profiilista kohdalta 51534.75-533.25. Kuva pohjoisesta. 9.9.1997.
- 144-145. Alue A:2, eteläprofiili 23325.75/51535.50-23328.50/51530. **144.** 23325.75/51535.50-23327/51533. **145.** 23327.50/51532.25-23328.50/51530. Kuvapanoraama etelästä. 26.9.1997.
146. Alue B:1 (23336-356/51550-560), taso 1. Kuva etelästä. 4.8.1997.
- 147-148. Alue B:1, taso 1. Kuvapanoraama etelästä. 4.8.1997.
- 149-152. Alue B:1, taso 1. Kuvapanoraama lännestä. 4.8.1997.
153. Alue B:1, lähikuva länsireunan ruuduista 23343-351/51550-553, taso 1. Kuva pohjoisesta. 4.8.1997.
154. Alue B:1, lähikuva alueen koillisosasta ruuduissa 23350-355/51552-559, taso 1. Kuva lännestä. 4.8.1997.
155. Alueet B:2-3 (23338-350/51542-550), taso 1. Kuva etelästä. 26.8.1997.
- 156-157. Alueet B:2-3, taso 1. Kuvapanoraama etelästä. 26.8.1997.
158. Alue B:6 (23338-343/51560-563), taso 1. Länsipuolella olevan alueen B:1 puolella näkyy alueella olevan kaivon toinen puolikas. Kuva etelästä. 8.9.1997.
159. Alue B:1, taso 2. Keskellä aluetta rakennuksen jäännökset ja edessä uutta ja vanhaa kiveystä. Kuva etelästä. 14.8.1997.
- 160-161. Alue B:1, taso 2. Kuvapanoraama etelästä. 14.8.1997.

- 162-164.** Alue B:1, taso 2. Kuvassa 162 näkyy uudempi oja ja kuvassa 163 näkyy alueella sijaitsevan rakennuksen eteläseinän kivijalkaa ja pohjoispuolella lattiajäännöksiä. Kivijalan eteläpuolella vanhaa ja uutta kiveystä. Kuvapanoraama lännestä. 14.8.1997.
- 165.** Alue B:1, pohjoisreunan kiveys ruuduissa 23354-355/ 51554-556 (=kellarikuoppa 1), taso 2. Kuva pohjoisesta. 14.8.1997.
- 166.** Alue B:1, kiveystä, puuta ym ruuduissa 23346-348/51550-553 talon sisäpuolella, taso 2. Kuva pohjoisesta. 14.8.1997.
- 167.** Alue B:1, talon lattian jäännöksiä alueen keskiosissa, taso 2. Etualalla on maahan upotetun uuden puulevykehikon seinät. Kuva idästä. 14.8.1997.
- 168.** Alue B:1, edellinen kohta, taso 2. Kuva koillisesta. 14.8.1997.
- 169.** Alue B:1, lattianalainen profiili 23343.00/51557.00-23343.65/51555.67. Kuva koillisesta. 19.8.1997.
- 170.** Alue B:1, kiveystä ja hiiltyneitä puita ruudussa 23343/51553-554, taso 2. Kuva pohjoisesta. 19.8.1997.
- 171.** Alue B:2 (23338-349/51545-550), taso 2. Kuvassa näkyy alueelta B:1 jatkuva kiveys ja alueella risteilevät uudemmat ojat. Kuva etelästä. 29.8.1997.
- 172.** Alue B:2, taso 2. Kuva luoteesta. 29.8.1997.
- 173.** Alue B:3 (23348-350/51542-550), taso 2. Rakennuksen kivijalka alkaa näkyä. Kuva lännestä. 5.9.1997.
- 174.** Alue B:4 (23350-356/51541-550), "taso 2". Kuva lännestä. 18.9.1997.
- 175.** Alue B:4, "taso 2". Kuva lounaasta. 18.9.1997.
- 176.** Alue B:5 (23344-347.10/51560-562.25), taso 2. Kuva etelästä. 5.9.1997.
- 177.** Alue B:6, taso 2. Kaivon kuopan pyöreä muoto on tullut esiin. Kuva etelästä. 10.9.1997.
- 178.** Alue B:1, taso 3. Kuva etelästä. 22.8.1997.
- 179-180.** Alue B:1, taso 3. Kuvassa 179 alueen lounaiskulmassa alkavat näkyä uudemman ojan alaosat. Kuvassa 180 itäprofiilin äärellä alkaa näkyä kaivon pyöreä alue. Kuvapanoraama etelästä. 22.8.1997.
- 181-183.** Alue B:1, taso 3. Kuvassa 181 keskellä sijaitsee uudempi oja ja sen päässä oikealla puolella kellarikuoppien 1 ja 2 yläosat. Kuvapanoraama lännestä. 22.8.1997.

184. Alue B:1, kiveys ruuduissa 23354-355/51555-556, kellarikuoppa 1, taso 3. Kuva pohjoisesta. 22.8.1997.
185. Alue B:1, kiveys talon sisäpuolella ruuduissa 23347-348/51551-552, taso 3. Kuva pohjoisesta. 22.8.1997.
186. Alue B:2, taso 3. Kuva etelästä. 4.9.1997.
187. Alue B:2, alueen lounaisnurkassa sijaitseva ojien risteyskohta, taso 3. Kuva etelästä. 4.9.1997.
188. Alue B:2, taso 3. Kuva lännestä. 4.9.1997.
189. Alue B:2, taso 3. Kuva koillisesta. 4.9.1997.
190. Alue B:3, taso 3. Kuva lännestä. 10.9.1997.
191. Alue B:3, alueen länsipäässä sijaitseva rakennuksen kivijalka, taso 3. Kuva kaakosta. 10.9.1997.
192. Alue B:4, "taso 3". Kuva lännestä. 22.9.1997.
193. Alue B:5, taso 3. Kuva etelästä. 10.9.1997.
194. Alue B:1, taso 4. Rakennuksen kivijalan kivet ovat keskellä aluetta. Kuva lännestä. 1.9.1997.
195. Alue B:1, kellarikuoppa 2 (ruudut 23355/51557-558) kellarikuopan 1 itäpuolella, taso 4. Kuva etelästä. 3.9.1997.
196. Alue B:1, ruudut 23351-353/51550-551, taso 4. Kuva idästä. 2.9.1997.
197. Alue B:1, kellarikuoppa 1 ensimmäisen kerroskaivauksen jälkeen ja kellarikuoppa 2 tasossa 3. Kuva lännestä. 27.8.1997.
198. Alue B:1, kellarikuoppa 1. Kuva luoteesta. 27.8.1997.
199. Alue B:1, kellarikuoppa 1 kaivettuna nokikerrokseen saakka. Kuva idästä. 27.8.1997.
200. Alue B:1, kellarikuoppa 1 seinien ulkopuoliset osat kaivettuna puhtaaseen maahan saakka. Kuva etelästä. 28.8.1997.
201. Alue B:1, edellinen tilanne. Kuva luoteesta. 28.7.1997.
202. Alue B:1, kellarikuoppa 1, nokikerroksen alapuolinen kerros. Eteläseinän eteen on tehty syvempi kaivanto. Kuva etelästä. 1.9.1997.

203. Alue B:1, kellarikuoppa 1, pohjoisseinän itäpuolisko on otettu esiin lautoihin saakka ja pohja kaivettu edellisen kuvan kaivannon syvyydelle. Kuva etelästä. 1.9.1997.
204. Alue B:1, kellarikuoppa 1, pohjoisseinä. Kuva etelästä. 1.9.1997.
205. Alue B:1, kellarikuoppa 1, itäseinä. Kuva lännestä. 1.9.1997.
206. Alue B:1, kellarikuoppa 1, eteläseinä. Kuva pohjoisesta. 1.9.1997.
207. Alue B:1, kellarikuoppa 1, länsiseinä. Kuva idästä. 1.9.1997.
208. Alue B:1, ruutujen 23347-348/51551-552 kuopan pohjoisprofiili pohjoispuoliskon kerroskaivauksen jälkeen. Kuva pohjoisesta. 27.8.1997.
209. Alue B:1, edellinen kuoppa kokonaan kerroskaivettuna pohjaan saakka. Kuva pohjoisesta. 27.8.1997.
210. Alue B:1, pohjoisempi oja kerroskaivauksen jälkeen. Pohjalla on puukerros. Kuva lounaasta. 28.8. 1997.
211. Alue B:1, lähikuva edellisestä. Kuva lounaasta. 28.8.1997.
212. Alue B:1, edellinen oja pohjaan kaivettuna. Kuva lounaasta. 1.9.1997.
213. Alue B:1, eteläosan oja kerroskaivauksen jälkeen. Ojan pohjoisreuna etualan kivien kohdalta on jätetty kaivamatta. Kuva luoteesta. 2.9.1997.
214. Alue B:1, edellisen ojan itäpään poikittaisprofiili. Kuva luoteesta. 2.9.1997.
215. Alue B:1, edellinen tilanne. Kuva luoteesta. 2.9. 1997.
216. Alue B:1, kaivo ruuduissa 23338-342/51558-559, sen länsipuolisko osittain esiinkaivettuna kerroskaivauksena. Hirsien päällä on tuohikerros. Kuva luoteesta. 29.8.1997.
217. Alue B:1, lähikuva kaivosta. Kuva luoteesta. 29.8.1997.
218. Alue B:1, kaivon länsisivu. Kuva lännestä. 29.8.1997.
219. Alue B:1, kaivon pohjoissivu. Kuva lännestä. 29.8.1997.
220. Alue B:1, kaivon luoteisnurkka. Kuva lännestä. 29.8.1997.
221. Alue B:1, kaivon luoteisnurkka. Kuva luoteesta. 29.8.1997.
222. Alue B:1, kaivon länsisivun eteläosaa. Kuva luoteesta. 29.8.1997.

223. Alue B:1, kaivon länsiseinän alaosan pystyautoja ja niiden takana viistoja tukipuita. Kuva lännestä. 29.8.1997.
224. Alue B:1, kaivon pohjoispuolinen profiili y-linjalla 51550 on kaivettu kaivon kuopan muotoa noudattaen puhtaaseen maahan saakka ja kaivoa ympäröiviä maita on kaivettu syvemmälle. Kuva lounaasta. 10.9.1997.
225. Alue B:1, edellinen tilanne. Kuva lännestä. 10.9.1997.
226. Alue B:1, edellinen tilanne. Kaivon pohjoispuolinen profiili. Kuva pohjoisluoteesta. 10.9.1997.
227. Alue B:1, kaivon pohjoisosaa. Alhaalla on kaivon tukipuu ja luoteisnurkkaa tukee hiekkaseinästä tuleva lauta. Kuva idästä päältä. 10.9.1997.
228. Alue B:6, kaivo isoja kiviä sisältävän tumman maan, yhteyden 1, kerroskaivauksen jälkeen. Kuva etelästä. 23.9.1997.
229. Alue B:6, lähikuva edellisestä. Kuva etelästä. 23.9.1997.
230. Alue B:6, kaivon sisäosien pohjois-eteläsuuntainen profiili edellisen kerroksen alapuolelta. Alimmana kerroksena on seuraavan kuvan puukerros. Kuva idästä. 24.9.1997.
231. Alue B:6, kaivon irrallisten puiden kerros. Kuva idästä. 24.9.1997.
232. Alue B:6, lähikuva edellisestä. Kuva idästä. 24.9.1997.
233. Alue B:6, edellinen tilanne. Kuva lännestä. 24.9.1997.
234. Alue B:6, puukerroksen alapuolinen kivi- ja savikerros. Kuva idästä. 25.9.1997.
235. Alue B:6, kaivo kaivettuna pohjalaudoitukseen saakka. Kuva idästä. 25.9.1997.
236. Alue B:6, lähikuva edellisestä. Kuva idästä. 25.9.1997.
237. Alue B:6, kaivon pohjoisseinä. Kuva etelästä. 26.9.1997.
238. Alue B:6, kaivon itäseinä. Kuva lännestä. 26.9.1997.
239. Alue B:6, kaivon eteläseinä. Kuva pohjoisluoteesta. 26.9.1997.
240. Alue B:6, kaivon länsiseinä. Kuva idästä. 26.9.1997.
241. Alue B:6, kaivon pohjoisseinän alaosa. Kuva etelästä. 26.9.1997.
242. Alue B:6, kaivon itäseinän alaosa. Kuva lännestä. 26.9.1997.

243. Alue B:6, kaivon eteläseinän alaosa. Kuva pohjoisesta. 26.9.1997.
244. Alue B:6, kaivon länsiseinän alaosa. Kuva idästä. 26.9.1997.
245. Alue B:6, kaivon koilliskulman tukipuut. Kuva lounaasta. 26.9.1997.
246. Alue B:6, kaivon kaakkoiskulman tukipuut. Kuva luoteesta. 26.9.1997.
247. Alue B:6, kaivon lounaiskulman tukipuut. Kuva koillisesta. 26.9.1997.
248. Alue B:6, kaivon luoteiskulman tukipuut. Kuva kaakosta. 26.9.1997.
249. Alue B:6, kaivon hirsiosan koilliskulma. Kuva lounaasta. 26.9.1997.
250. Alue B:6, kaivon hirsiosan kaakkoiskulma. Kuva luoteesta. 26.9.1997.
251. Alue B:6, kaivon hirsiosan lounaiskulma. Kuva koillisesta. 26.9.1997.
252. Alue B:6, kaivon hirsiosan luoteiskulma. Kuva kaakosta. 26.9.1997.
253. Alue B:6, kaivon pohjan koilliskulma tukipuineen. Kuva lounaasta. 26.9.1997.
254. Alue B:6, kaivon eteläisin pohjalauta on poistettu. Kuva pohjoisesta. 29.9.1997.
255. Alue B:6, edellisen alueen itäpäähän on kaivettu kuoppa pystypuiden alapäiden toteamiseksi. Kuva pohjoisesta. 29.9.1997.
256. Alue B:6, edellinen kuoppa. Kuva luoteesta. 29.9.1997.
257. Alue B:6, lähikuva kaakkoiskulman pystypuiden alapäistä. Kuva luoteesta. 29.9.1997.
258. Alue B:1, kaivon ulkopuoli on kaivettu eteläosaa lukuunottamatta kaivon pohjahirsien syvyyteen. Kuva lounaasta. 29.9.1997.
259. Alue B:1, lähikuva edellisestä. Kuva lounaasta. 29.9.1997.
260. Alue B:1, kaivon lounaisnurkka tukipuineen. Kuva etelästä. 29.9.1997.
261. Alue B:1, kaivon luoteisnurkka. Kuva luoteesta. 29.9.1997.
262. Alue B:1, kaivon ulkopuoli on kaivettu kaivon pohjahirsien syvyyteen sekä tuohikerros ja muut puurakenteet on poistettu. Kuva lounaasta. 29.9.1997.
263. Alue B:1, edellinen tilanne. Kuva luoteesta. 29.9.1997.
264. Alue B:1, lähikuva edellisestä. Kuva luoteesta. 29.9.1997.

265. Alue B:1, kaivon luoteiskulma. Kuva luoteesta. 29.9.1997.
266. Alue B:1, kaivon luoteiskulma. Kuva luoteesta. 29.9.1997.
267. Alue B:1, kaivon luoteiskulma. Kuva lännestä. 29.9.1997.
268. Alue B:1, kaivon luoteiskulma. Kuva koillisesta. 29.9.1997.
269. Alue B:1, kaivon lounaiskulma. Kuva etelästä. 29.9.1997.
270. Alue B:1, lähikuva edellisestä. Kuva etelästä. 29.9.1997.
271. Alue B:1, kaivon lounaiskulma. Kuva lounaasta. 29.9.1997.
272. Alue B:1, kaivon lounaiskulma. Kuva lännestä. 29.9.1997.
273. Alue B:6, kaivon sisällä olleita puita. 29.9.1997.
274. Alue B:2, taso 4. Kuva etelästä. 10.9.1997.
275. Alue B:3, taso 4. Kuva lännestä. 10.9.1997.
276. Alue B:3, taso 4. Kuva kaakosta. 10.9.1997.
277. Alue B:1, kellarikuoppa 2, taso 5. Kuva etelästä. 3.9.1997.
278. Alue B:1, ruudut 23352-353/51550, taso 5. Kuva idästä. 3.9.1997.
279. Alue B:2, ojien risteyskohta alueen eteläreunassa ruudussa 23341-342/51546-547 kerroskaivettuna pohjaan. Kuva luoteesta. 22.9.1997.
280. Alue B:3, taso 5. Kuva lännestä. 11.9.1997.
281. Alue B:1, kellarikuoppa 2, taso 6. Kuva etelästä. 10.9.1997.
282. Alue B:1, pohjoisreunan kellarikuopat 1 ja 2 kerroskaivauksen jälkeen. Kuva etelästä. 11.9.1997.
283. Alue B:1, kellarikuoppa 2 profiilin vieressä kerroskaivauksen jälkeen. Kuva etelästä. 11.9.1997.
284. Alue B:1, kellarikuopan profiilin alaosa. Kuva etelästä. 11.9.1997.
285. Alue B:1, kellarikuoppa 2 kuvattuna ylhäältä pohjoisesta. 11.9.1997.
286. Alue B:1, lähikuva edellisestä. Kuva ylhäältä pohjoisesta. 11.9.1997.
287. Alue B:1, kellarikuopan 2 eteläseinä. Kuva ylhäältä pohjoisesta. 11.9.1997.

288. Alue B:1, kellarikuopan 2:n itäseinä. Kuva pohjoisesta. 11.9.1997.
289. Alue B:7, kellarikuoppa 2 kerroskaivauksen aikana tumman maan tullessa esiin. Kuva pohjoisesta. 24.9.1997.
290. Alue B:7, kellarikuoppa 2 kerroskaivauksen aikana puukehikon yläreunan tullessa esiin. Kuva etelästä. 26.9.1997.
291. Alue B:7, kellarikuoppa 2 kerroskaivauksen jälkeen. Kuva etelästä. 26.9.1997.
292. Alue B:7, lähikuva edellisestä. Kuva etelästä. 26.9.1997.
293. Alue B:7, kellarikuoppa 2 pohjalla ollut tynnyri. Kuva etelästä. 26.9.1997.
294. Alue B:7, kellarikuoppa 2, puukehikon pohjoisseinä. Kuva etelästä. 26.9.1997.
295. Alue B:7, kellarikuoppa 2, puukehikon itäsivu. Kuva lännestä. 26.9.1997.
296. Alue B:7, kellarikuoppa 2, puukehikon eteläsivu. Kuva pohjoisesta. 26.9.1997.
297. Alue B:7, kellarikuoppa 2, puukehikon länsisivu. Kuva idästä. 26.9.1997.
298. Alue B:7, kellarikuoppa 2, tynnyri. Kuva ylhäältä etelästä. 26.9.1997.
299. Alue B:7, kellarikuoppa 2, tynnyrin pohja. Kuva ylhäältä etelästä. 26.9.1997.
300. Alue B:7, kellarikuoppa 2, tynnyrin pohjoisseinä. Kuva etelästä. 26.9.1997.
301. Alue B:7, tynnyrin laudat otettu osittain pois. Jäljellä on myös vanteet. Kuva etelästä. 26.9.1997.
- 302-304. Alue B:2, länsiprofiili 23343.40-348/51545. **302.** 23343.40-345. **303.** 23344.75-346.25. **304.** 23346-348. Kuvapanoraama idästä. 11.9.1997.
305. Alue B:3, eteläprofiili 23348/51545-542. Kuva pohjoisesta. 11.9.1997.
306. Alue B:3, länsiprofiili 23348-350/51542. Kuva idästä. 11.9.1997.
- 307-309. Alue B:3, pohjoisprofiili 23350/51542-550. **307.** 51542-51545.50. **308.** 51544.50-547. **309.** 51546.75-550. Kuvapanoraama etelästä. 11.9.1997.
- 310-314. Alue B:4, länsi- ja pohjoisprofiili. **310.** 23350/51542-23351.80/51541.45, 23351,80/51541.45-543.15. **311.** 23351.80/51543.15-23354.50/51544. **312.** 23354.50/51544-23354.50/51546.50. **313.** 23354.50/51546.50-23353.25/51549. **314.** 23354/51548-23352.75/51549.75. Kuvapanoraama itä-etelä. 22.9.1997.
315. Alue B:1, profiili 23351.75-354/51550. Kuva idästä. 3.9.1997.

316. Alue B:1, talon kivijalan eteläprofiili 23345.60/51549.35-23343.90/51551.50. Kuva etelästä. 19.9.1997.
317. Alue C (23342.60-347.70/51568.70-572.70), taso 1. Kuva etelästä. 25.8.1997.
318. Alue C, taso 2. Kuva etelästä. 3.9.1997.
319. Alue C, pohjoisosa, taso 2. Kuva lounaasta. 3.9.1997.
320. Alue C, taso 3. Kuva etelästä. 3.9.1997.
321. Alue C, taso 4. Kuva etelästä. 4.9.1997.
322. Alue D (23306-318/51559-569.30), taso 1. Kuva etelästä. 25.8.1997.
323. Alue D, taso 2. Kuva etelästä. 4.9.1997.
324. Alue D, kuoppa ruuduissa 23307-309/51561-563, taso 3. Kuva etelästä. 5.9.1997.
325. Alue D, taso 4. Kuva etelästä. 5.9.1997.
326. Alue D, taso 5. Kuva etelästä. 5.9.1997.
327. Alue D, kuopan profiili eteläpuoliskon kerroskaivauksen jälkeen tason 5 alapuolella. Kuva pohjoisesta. 8.9.1997.
328. Alue D, lähikuva edellisestä. Kuva pohjoisesta. 8.9.1997.
329. Alue D, kuoppa kerroskaivauksen jälkeen. Kuva pohjoisesta. 9.9.1997.
- 330-331. Kaivausalueet A-D kaivausajan lopussa syyskuussa. Kuvapanoraama lounaasta.
332. Lähikuva kaivausalueista A ja B. Kuva lounaasta.
333. Alueen B kaivon päälle tehty tilapäinen sadekatos. Kuva luoteesta.
334. Aluetta B kaivetaan kaivausten alussa elokuussa. Kuva etelästä.
335. Maamassoja seulotaan.
336. Alueen B kaivoa dokumentoidaan. Kuva idästä.
337. Alueen B kaivoa kaivetaan. Kuva idästä.
338. Alueen B kellarikuoppa 2:n tynnyriä nostetaan ylös lauta kerrallaan. Kuva etelästä.

339. Alueen B kellarikuoppa 2:n irrotettavan tynnyrin pohjalautojen korkeuksia ja sijainteja merkitään ylös. Kuva etelästä.
340. Edellisen kuvan tynnyrin lautoja pakataan museoon ja konservointiin kuljetamista varten. Kuva idästä.

Kuvataulut



f. 271 334

f. 271 333

f. 271 332

f. 271 331

Kuvat 1-4. Multakerroksen poistoalueen itäpuolisko syksyllä 1996 kasvillisuuden vallattua pienpalstaviljelmät
Kuvapanoraama etelästä aluetta etelässä rajoittavan polun pohjoispuolelta noin koordinaattien 23330/51520
kohdalta.



f. 271 335

Kuva 5. Multakerroksen poistoalueen itäpuolis-
ko. Kuva idästä talon paloportailta.



f. 271 324

Kuva 6. Multakerroksen poistoalueen itäpuolis-
ko. Kuva koillisesta entisen puronuoman koh-
dalta.



f. 271 327

Kuva 7. Multakerroksen poistoalueen länsipuoliskon länsiosa multakerroksen poiston jälkeen syksyllä 1996. Kuva kaakosta.



f. 271 326

Kuva 8. Edellinen alue. Kuva koillisesta.



f. 272 328

Kuva 9. Multakerroksen poistoalueen länsipuoliskon itäosa. Kuva lounaasta.



f. 272 329

Kuva 10. Edellinen alue. Kuva idästä.



f. 272 330

Kuva 11. Edellisen alueen pohjoisreunaa uuden kevyenliikenteenväylän eteläpuolelta. Etualalla näkyy vanha viemäri linja painautumana. Kuva idästä.



f. 271 324

Kuva 12. Edellisen alueen pohjoisreunan multakerroksessa koordinaattien 23380/51500 kohdalla ollutta jätettä. Kuva lännestä.




f. 271 336

Kuva 13. Likamaakuoppa multakerroksen poistoalueen länsipuoliskon itäreunalla koordinaattien 23360/51495 kohdalla. Kuva pohjoisesta.



f. 271 338

Kuva 14. Yleiskuva edellisen kuopan sijainnista. Kuopan länsiosa on kerroskaivettu pohjaan saakka. Kuva pohjoisesta.



f. 271 337

Kuva 15. Edellisen kuopan poikittaisprofiili. Kuva lännestä.



f. 272 339

Kuva 16. Multakerroksen poistoalueen itäpuoliskon (=tutkimusalueen) lounaiskulma multakerroksen poiston jälkeen. Rinteessä on kallio ja täyterroksia. Peltoalueella on puhdas hiekka multakerroksen alla. Kuva luoteesta.



f. 272 340

Kuva 17. Tutkimusalueen koillisnurkasta alueen keskiosiin tehty väliaikainen tie alueen mullanpoistoa varten. Kuvassa tie tutkimusalueen keskiosissa. Kuva idästä.



f. 271 341

Kuva 18. Tutkimusalueen itäosasta on aloitettu mullanpoisto. Kuva etelästä.



f. 271 346

Kuva 19. Multaa ja eniten jätteitä sisältävää kerrosta kaavitaan kaivinkoneella pois tutkimusalueen pohjoisosassa. Kuva luoteesta.




f. 271 342

Kuva 20. Uuden kevyenliikenteen väylän eteläpuolella peltoalueen rinteessä olleita jätteitä noin koordinaattien 23385/51515 kohdalla. Kuva luoteesta.



f. 271 343

Kuva 21. Iso neliömäinen kiviä täynnä ollut kuoppa koordinaattien n. 23362/51506 kohdalla pintamultakerroksen poiston jälkeen. Kuva länsiluoteesta.



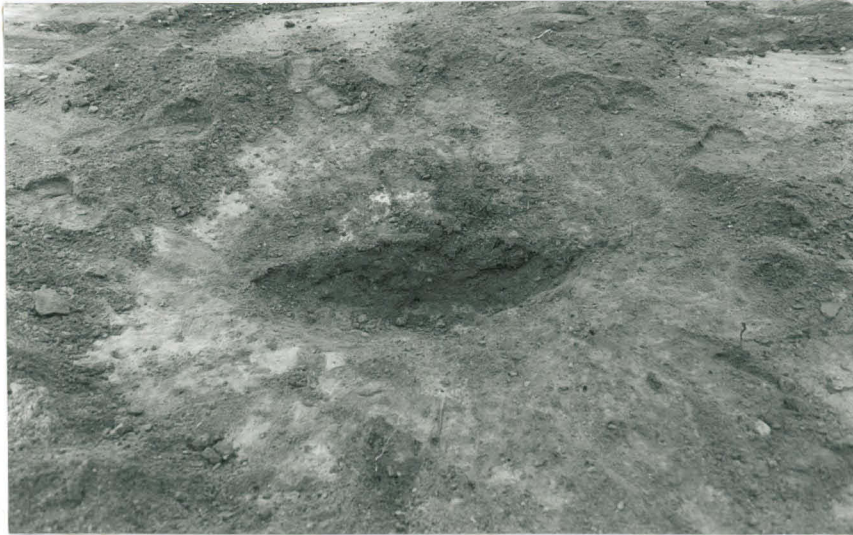
f. 271 344

Kuva 22. Edellinen kuoppa. Kuva idästä.



f. 271 347

Kuva 23. Edellinen kuoppa. Pinnasta on poistettu maata hiukan. Kuva pohjoisesta.



f. 271 345

Kuva 24. Likamaakuoppa tutkimusalueen lounaisnurkasta koordinaattien 23343/51503 kohdalla pintamultakerroksen poiston ja länsipuoliskon kerroskaivauksen jälkeen. Kuva lännestä.




f. 271 348

Kuva 25. Tutkimusalueen länsiosa n. y-linjan 51530 länsipuolella multakerroksen poiston jälkeen. Kuvan vasemmassa reunassa punaisen kehikon sisällä paalu 23350/ 51500. Kuva lounaasta.




f. 271 350

Kuva 26. Edellisen kuvan itäosat lähempää kuvattuna. Kaavitun alueen reunassa kuvan 27 jätekuoppa. Kuva lounaasta.



f. 271 349

Kuva 27. Jättemaakuoppa koordinaattien 23340/51516 kohdalla pintamultakerroksen poiston jälkeen. Kuva etelästä.



f. 271 351

Kuav 28. Edellisen kuopan eteläpuolisko kerroskaivettuna pohjaan saakka. Kuva etelästä.



f. 271 352

Kuva 29. Edellinen kuoppa kokonaan kaivettuna esiin kerroskaivauksena. Pohjoispäässä näkyy uudempi kuoppa. Kuva etelästä.



f. 271 353



f. 271 354

Kuvat 30-31. Tutkimusalueen länsiosa n. y-linjan 51540 länsipuolella multakerroksen poiston jälkeen. Kuvan 30 oikeassa reunassa näkyy kuvan 27 jätekuoppa. Kuvapanoraama lounaasta.



f. 271 355

Kuva 32. Edellisissä kuvissa olleen alueen itäreunaa. Etualalla on tuleva kaivausalue A. Kuva lounaasta.



f. 271 356

Kuva 33. Edellisen kuvan aluetta lähempää. Etualalla on alueen A länsiosa. Kuva lounaasta.



f. 271 357

Kuva 34. Kuvassa 32 olevan alueen itäreuna. Etualalla on alueen A itäosa. Kuva etelästä.



f. 271 358

Kuva 35. Tulevan kaivausalue A:n länsiosaa peltomultakerroksen poiston jälkeen. Kuva pohjoisesta.



f. 271 359

Kuva 36. Kuvissa 30-31 näkyvän esiinpaljastetun alueen koillisnurkka. Etualalla on iso kalliopaljastuma koordinaattien 23362/51520 kohdalla. Kuva länsiluoteesta.



f. 271 360

Kuva 37. Kuvissa 30-31 näkyvän alueen keski-kohtia. Kuvan alareunassa edellisen kuvan kalliion reuna. Kuva luoteesta.



f. 271 361

Kuva 38. Kuvissa 30-31 näkyvän alueen keski-kohdasta on vielä multa poistamatta. Kuva lounaasta.



f. 271 362

Kuva 39. Tutkimusalueen itäosan eteläreunaa n. y-linjalta 51530 itäänpäin sitä etelässä rajaavan polun pohjoispuolelta. Kuva luoteesta.



f. 271 364

Kuva 40. Vastaava alue kuvattuna lähempää. Kuva luoteesta.



f. 271 363

Kuva 41. Vastaava alue kuvattuna tutkimusalueen eteläpuolella sijainneelta kalliolta. Kuva länsiluoteesta.



f. 271 365

Kuva 42. Tutkimusalueen kaakkoisnurkka noin y-linjasta 51546 lähtien itäänpäin. Kuva luoteesta.



f. 271 367

Kuva 43. Edellinen tilanne. Kuva idästä.



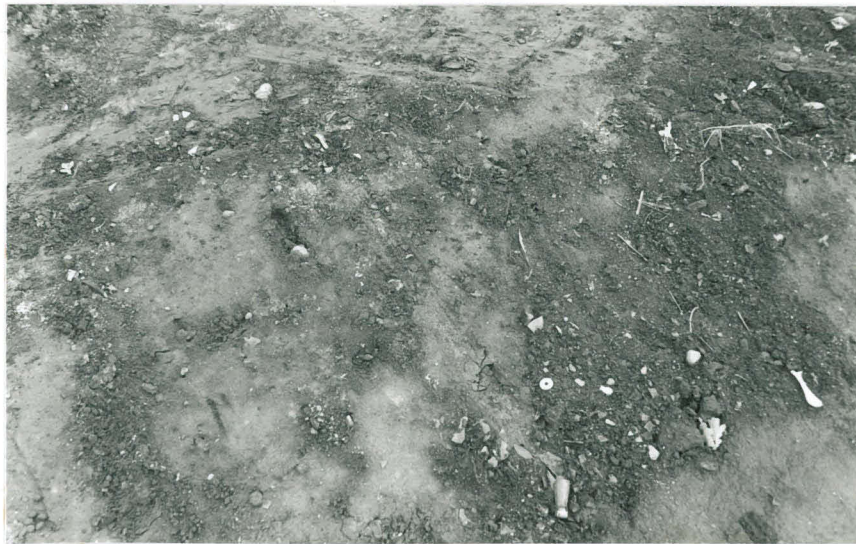
f. 271 366

Kuva 44. Tutkimusalueen kaakkoisnurkka. Etualalla näkyy alueen itäreunalla kulkevan viemäri-
linjan eteläisin viemärikansi. Kuva lounaasta.



f. 272 368

Kuva 45. Tutkimusalueen koillisnurkka. Kuvan vasemmassa reunassa näkyy vaaleana vyöhykkeenä alueen pohjoisreunalla kulkevan viesmärikaivannon linjaus. Kuva lännestä.



f. 272 369

Kuva 46. Tutkimusalueen pintaa pintamullan poiston jälkeen.



f. 271 370



f. 271 371



f. 271 372

Kuvat 47-48. Tutkimusalue multakerroksen poiston loppuvaiheessa. Kuvapanoraama koillisesta.
ajab



f. 271 373



f. 271 374

Kuva 49. Edellinen tilanne. Kuva lounaasta.

Kuva 50. Tutkimusalueen pohjoisreunan viimeisiä jätakerroksia poistetaan. Kuva luoteesta.



f. 271 375

Kuva 51. Lähikuva edellisestä. Kuva lännestä.



f. 271 376

Kuva 52. Tutkimusalueen pohjoisosan läpi kulkevan viemäri­linjan vajoama. Kuvan keskellä on viemäri­nin kansi ruudussa 23354/51564. Kuva luoteesta.



f. 271 377

Kuva 53. Edellinen kohta. Kuva kaakosta.



f. 271 382

Kuva 54. Tutkimusalueen länsiosa mullanpoiston jälkeen. Kuva lounaasta.



f. 272 381

Kuva 55. Tutkimusalueen keskiosa mullanpoiston jälkeen. Kuva lounaasta.



f. 271 380

Kuva 56. Tutkimusalueen itäosa mullanpoiston jälkeen. Kuva lounaasta.



f. 272 378

Kuva 57. Tutkimusalueen keskiosa.
Kuva kaakosta.



f. 272 379

Kuva 58. Tutkimusalueen itäreuna. Kuva koillisesta.



f. 272 387

Kuva 59. Tutkimusalueen koillisnurkka. Edessä uudemman kaivannon hiekkatäyttömaat. Kuva kaakosta.



f. 271 385

Kuva 60. Tutkimusalueen pohjoisreuna viemärikaivannon kohdalta. Edessä viemäriin kansi ruudusta 23354/51564. Kuva kaakosta.



f. 271 383

Kuva 61. Tutkimusalueen luoteisnurkka. Kuva kaakosta.



f. 271 384

Kuva 62. Yleiskuva tutkimusalueesta peltomul-
takerroksen poiston loppuvaiheessa. Alueen
keskellä näkyy tummana kerroksena alueen hal-
kaiseva kaakkois-luoteissuuntainen "uudempi"
oja. Kuva ylhäältä kerrostalon palotikkailta
kaakosta.



f. 271 386

Kuva 63. Yleiskuva tutkimusalueesta peltomul-
takerroksen poiston ja sateen jälkeen. Kuva
ylhäältä kerrostalon palotikkailta kaakosta.



f. 271 394

f. 271 395

f. 271 396

Kuvat 64-66. Tutkimusalue heinäkuun lopulla 1997 paalutuksen jälkeen. Kuvapanoraama lounaasta.



f. 271 388

f. 271 389

f. 271390

Kuvat 67-69. Edellinen tilanne. Kuvapanoraama etelästä.



f. 271 391

f. 271 392


f. 271 393

Kuvat 70-72. Edellinen tilanne. Kuvapanoraama koillisesta.



f. 272 404

Kuva 73. Alue A:1 (23330-342/51522-542),
taso 1. Kuva idästä.



f. 271 409

f. 271 410

f. 271 411

Kuvat 74-76. Alue A:1, taso 1. Kuvapanoraama kaakosta.



f. 271 405

f. 271 406

f. 271 407

Kuvat 77-79. Alue A:1, taso 1. Kuvapanoraama lounaasta.



f. 271 408

Kuva 80. Alue A:1, taso 1.
Kuva lännestä.



f. 271 412

Kuva 81. Alue A:1, n. ruudut 23334-337/51534-536,
taso 1. Kuva pohjoisesta.




f. 271 517

Kuva 82. Alue A:2 (23324.50-331.25/51530-538),
lisäalue x-linjan 23330 eteläpuolella, taso 1.
Kuva etelästä.



f. 271 424

Kuva 83. Alue A:1, taso 2. Kuva idästä.



f. 271 425-426

Kuvat 84-85. Alue A:1, taso 2. Kuvapanoraama idästä.



f. 271 427-429

Kuvat 86-87 a ja b. Alue A:1, taso 2. Kuvapanoraama etelästä.



f. 271 431-433

Kuvat 88-90. Alue A:1, taso 2. Kuvapanoraama pohjoisesta.



f. 271 430

Kuva 91. Alue A:1, uudempia ojia ruutujen 23330-334/51523-51527 kohdalla alueen lounaisnurkassa, taso 2. Kuva luoteesta.



f. 271 434

Kuva 92. Alue A:1, rakennuksen lattiavasojen ja -lautojen jäännöksiä ruutujen 23330-332/51533-540 kohdalla alueen kaakkoisosassa, taso 2. Kuva idästä.



f. 271 551

Kuva 93. Alue A:2, taso 2. Kuva idästä.



f. 271 552

Kuva 94. Alue A:2, taso 2. Kuva lännestä.



f. 271 452


Kuva 95. Alue A:1, taso 3. Kuva idästä.



f. 271 453

f. 271 454

Kuvat 96-97. Alue A:1, taso 3. Kuvapanoraama idästä.



f. 271 455

f. 271 456

f. 271 457

Kuvat 98-100. Alue A:1, taso 3. Kuvapanoraama pohjoisesta.



f. 271 458

Kuva 101. Alue A:1, rakennuksen lattia-vasoja alueen kaakkoisnurkassa ruutujen 23330-332/51530-51537 kohdalla, taso 3. Kuva idästä.



f. 271 558

Kuva 102. Alue A:2, taso 3. Kuva idästä.



f. 271 559

Kuva 103. Alue A:2, lähikuva itäosan lattia-
laudoista ja -vasoista, taso 3. Kuva idästä.



f. 271 560

Kuva 104. Alue A:2, lähikuva keskiosista ja
profiilista, taso 3. Kuva pohjoisesta.



f. 272 489

Kuva 105. Alue A:1, taso 4. Kuva idästä.



f. 272 490

f. 272 491

Kuvat 106-107. Alue A:1, taso 4. Kuvapanoraama idästä.



Kuva 108. Alue A:1, eteläreuna, edessä rakennuksen kohta, taso 4. Kuva idästä.

f. 271 492



f. 271 494

Kuva 109. Alue A:1, eteläreunaa ruutujen 23332-334/51529-532 kohdalla, taso 4. Kuva koillisesta.



f. 272 495

Kuva 110. Alue A:1, lähikuva edellisestä, taso 4. Kuva koillisesta.



f. 272 496

Kuva 111. Alue A:1, eteläreunan kiveystä ruuduissa 23330-331/51532-534, taso 4. Kuva päältä etelästä.



f. 272 493

Kuva 112. Alue A:1, keski- ja pohjoisosa ruutujen 23331-337/51531-539 kohdalla, taso 4. Kuva etelästä.



f. 272 564

Kuva 113. Alue A:2, etualalla uusi oja, taso 4.
Kuva idästä.




f. 272 565

Kuva 114. Alue A:2, taso 4. Kuva lännestä.



f. 271 566

Kuva 115. Alue A:2, kiveys, taso 4. Kuva pohjoisesta.



f. 271 509

f. 271 510

Kuvat 116-117. Alue A:1, taso 5. Kuva idästä.



f. 271 513

Kuva 118. Alue A:1, eteläreunan likamaa-alue ruutujen 23332-334/51529-532 kohdalla, taso 5. Kuva etelästä.



f. 271 511

Kuva 119. Alue A:1, edellinen kohta, taso 5. Kuva koillisesta.



f. 271 512

Kuva 120. Alue A:1, eteläreunan kiveystä ruuduissa 23330-331/51532-534, taso 5. Kuva etelästä.



f. 271 567

Kuva 121. Alue A:2, taso 5. Kuva idästä.



f. 271 568

Kuva 122. Alue A:2, taso 5. Kuva lännestä.




f. 271 569

Kuva 123. Alue A:2, itäosan halkaiseva uudempi oja, taso 5. Kuva lounaasta.



f. 271 529

Kuva 124. Alue A:1, eteläreunan likamaakuo-
pat ruutujen 23332-334/51529-530 kohdalla,
taso 6. Kuva koillisesta.



f. 271535

Kuva 125. Alue A:1, edellinen kohta kerros-
kaivauksen jälkeen. Kuva koillisesta.



f. 271 579



f. 271 578

Kuva 127. Alue A:2, edellisen ojan jatko alueella A:2 kerroskaivauksen jälkeen. Kuva koillisesta.



f. 271 580

Kuva 128. Alue A:2, edellinen tilanne. Kuva lounaasta.



f. 271 577

Kuva 129. Alue A:2, kiveyksen pohjoisprofiili. Kuva pohjoisesta.



f. 271 582

Kuva 129b. Alue A:2, kiveyksen eteläprofiili-
osan kiveyksen poiston jälkeen. Kuva etelästä.



f. 271 526


Kuva 130. Alueet A:1 ja A:2, niiden välinen x-profiili 23330/51530-536 ja 23330/51536-23331.30/51538. Kuva pohjoisesta.



f. 271 519

f. 271 520

Kuvat 131 Alueet A:1 ja A:2, kuvapanoraama edellisestä pro-
-135.



f. 271 525

Kuva 136. Alueet A:1 ja A:2, lähikuva edellisestä profiilista kohdalta 51536.75-537.75. Kuva pohjoisesta.



f. 271 524

Kuva 137. Alueet A:1 ja A:2, lähikuva edellisestä profiilista kohdalta 51534.75-533.25. Kuva pohjoisesta.

51534

51532



f. 271 521

f. 271 522

f. 271 523

fiilista y-linjojen 51538-530 välillä. Kuvapanoraama pohjoisesta.



f. 271 612

f. 271 613

Kuvat 138-139. Alue A:2, eteläprofiili 23325.75/51535.50-23328.50/51530.
Kuvapanoraama etelästä.



f. 271 397

Kuva 140. Alue B:1 (23336-356/51550-560), taso 1.
Kuva etelästä.



f. 271 398

f. 271 399

Kuvat 141-142. Alue B:1, taso 1. Kuvapanoraama etelästä.



f. 271 400

f. 271 401

f. 271 402

Kuvat 143-146. Alue B:1, taso 1. Kuvapanoraama lännestä.

f. 271 403



f. 271 445

Kuva 147. Alueet B:2-3 (23338-350/51542-550), taso 1.
Kuva etelästä.



f. 271 516

Kuva 148. Alue B:6 (23338-343/51560-563, taso 1. Länsipuolella olevan alueen B:1 puolella näkyy alueella olevan kaivon toinen puolikas. Kuva etelästä.



f. 271 413


Kuva 149. Alue B:1, taso 2. Keskellä aluetta rakennuksen jäännökset ja edessä uutta ja vanhaa kiveystä. Kuva etelästä.



f. 271 151

f. 271 152

Kuvat 150-151. Alue B:1, taso 2. Kuvapanoraama etelästä.



f. 272 416

f. 272 417

f. 272 418

Kuvat 152-154. Alue B:1, taso 2. Kuvassa 152 näkyy uudempi oja ja kuvassa 153 alueella sijaitsevan rakennuksen eteläseinän kivijalka ja sen pohjoispuolella lattiajäänöksiä. Kivijalan eteläpuolella vanhaa ja uutta kiveystä. Kuvapanoraama lännestä.



f. 271 419

Kuva 155. Alue B:1, pohjoisreunan kiveys ruuduissa 23354-355/51554-556 (=kellarikuoppa 1), taso 2. Kuva pohjoisesta.



f. 271 420

Kuva 156. Alue B:1, talon lattian jäännöksiä alueen keskiosissa, taso 2. Etualalla on maahan upotetun uuden puulevykehikon seinät. Kuva idästä.



f. 271 421

Kuva 157. Alue B:1, edellinen kohta, taso 2. Kuva koillisesta.



f. 272 422

Kuva 158. Alue B:1, lattianalainen profiili 23343.00/51557.00-23343.65/51555.67. Kuva koillisesta.



f. 271 423

Kuva 159. Alue B:1, kiveystä ja hiiltyneitä puita ruudussa 23343/51553-554, taso 2. Kuva pohjoisesta.



f. 271 463

Kuva 160. Alue B:2 (23338-349/51545-550), taso 2. Kuvassa näkyy alueelta B:1 jatkuva kivveys ja alueella risteilevät uudemmat ojat. Kuva etelästä.



f. 271 464

Kuva 161. Alue B:2, taso 2. Kuva luoteesta.



f. 272 507

Kuva 162. Alue B:3 (23348-350/51542-550), taso 2. Rakennuksen kivijalka alkaa tulemaan esiin. Kuva lännestä.



f. 272 561

Kuva 163. Alue B:4 (23350-356/51541-550), taso "2". Kuva lännestä.



f. 272 562

Kuva 164. Alue B:4, taso 2. Kuva lounaasta.



Kuva 165. Alue B:5 (23344-347.10/51560-562.25), taso 2. Kuva etelästä.

f. 272 508



f. 272 539

Kuva 166. Alue B:6, taso 2. Kaivon kuopan pyöreä muoto on tullut esiin. Kuva etelästä.



f. 272 167

Kuva 167. Alue B:1, taso 3. Kuva etelästä.



f. 272 436

f. 272 437

Kuvat 168-169. Alue B:1, taso 3. Kuvassa 168 alueen lounaiskulmassa alkaa tulemaan esiin uudemman ojan alaosat. Kuvassa 169 itäprofiilin äärellä alkaa näkymään kaivon pyöreä alue. Kuvapanoraama etelästä.



f. 271 439

f. 271 438

f. 271 440

Kuvat 170-172. Alue B:1, taso 3. Kuvassa 170 keskellä sijaitsee uudempi oja ja sen päässä oikealla pohjoisprofiilin kohdalla kellarikuoppien 1 ja 2 yläosat. Kuvapanoraama lännestä.



f. 271 442

Kuva 173. Alue B:1, kiveys ruuduissa 23354-355/51555-556, kellarikuoppa 1, taso 3. Kuva pohjoisesta.



f. 271 441

Kuva 174. Alue B:1, kiveys talon sisäpuolella ruuduissa 23347-348/51551-552, taso 3. Kuva pohjoisesta.



f. 271 500

Kuva 175. Alue B:2, taso 3. Kuva etelästä.



f. 271 501

Kuva 176. Alue B:2, alueen lounaisnurkassa sijaitseva ojien risteyskohta, taso 3. Kuva etelästä.



f. 272 503

Kuva 177. Alue B:2, taso 3. Kuva lännestä.



f. 272 502

Kuva 178. Alue B:3, taso 3. Kuva koillisesta.

Kuva 179. Alue B:3, taso 3. Kuva lännestä.



f. 272 527



f. 272 528

Kuva 180. Alue B:3, alueen länsipäässä sijaitseva rakennuksen kivijalka, taso 3. Kuva kaakosta.



f. 271 536

Kuva 182. Alue B:5, taso 3.
Kuva etelästä.




f. 271 570

Kuva 181. Alue B:4, "taso 3". Kuva lännestä.



f. 271 479

Kuva 183. Alue B:1, taso 4. Rakennuksen kivi-
jalan kivet ovat keskellä aluetta. Kuva län-
nestä.



f. 272 487

Kuva 184. Alue B:1, kellarikuoppa 2 (ruudut 23355/51557-558) kellarikuopan 1 itäpuolella, taso 4. Kuva etelästä.




f. 272 480

Kuva 185. Alue B:1, ruudut 23351-353/51550-551, taso 4. Kuva idästä.



f. 272 449

Kuva 186. Alue B:1, kellarikuoppa 1 ensimmäisen kerroskaivauskerroksen jälkeen ja kellarikuoppa 2 tasossa 3. Kuva lännestä.



f. 272 448

Kuva 187. Alue B:1, kellarikuoppa 1. Kuva luoteesta.



f. 271 451

Kuva 188. Alue B:1, kellarikuoppa 1 kaivettuna nokikerrokseen saakka. Kuva idästä.



f. 271 459

Kuva 189. Alue B:1, kellarikuoppa 1 seinien ulkopuoliset osat kaivettuna puhtaaseen maahan saakka. Kuva etelästä.



f. 272 450

Kuva 190. Alue B:1, edellinen tilanne. Kuva luoteesta.



f. 272 473

Kuva 191. Alue B:1, kellarikuoppa 1, noki-kerroksen alapuolinen kerros. Eteläseinän eteen on tehty syvämpi kaivanto. Kuva etelästä.



f. 272 475

Kuva 192. Alue B:1, kellarikuoppa 1, pohjois-seinän itäpuolisko on otettu esiin lautoihin saakka ja pohja kaivettu edellisen kuvan kaivannon syvyydelle. Kuva etelästä.



f. 272 478

Kuva 193. Alue B:1, kellarikuoppa 1, pohjois-seinä. Kuva etelästä.



f. 272 476

Kuva 194. Alue B:1, kellarikuoppa 1, itäseinä.
Kuva lännestä.



f. 272 474

Kuva 195. Alue B:1, kellarikuoppa 1, etelä-
seinä. Kuva pohjoisesta.



f. 272 477

Kuva 196. Alue B:1, kellarikuoppa 1, länsi-
seinä. Kuva idästä.



f. 272 447

Kuva 197. Alue B:1, ruutujen 23347-348/51551-552 kuopan pohjoisprofiili pohjoispuoliskon kerroskaivauksen jälkeen. Kuva pohjoisesta.



f. 272 450

Kuva 198. Alue B:1, edellinen kuoppa kokonaan kerroskaivettuna pohjaan saakka. Kuva pohjoisesta.



f. 272 461

Kuva 199. Alue B:1, pohjoisempi oja kerroskaivauksen jälkeen. Pohjalla on puukerros. Kuva lounaasta.



f. 272 462

Kuva 200. Alue B:1, lähikuva edellisestä. Kuva lounaasta.



f. 272 472

Kuva 201. Alue B:1, edellinen oja pohjaan kaivettuna. Kuva lounaasta.



Kuva 202. Alue B:1, eteläosan oja kerroskaivauksen jälkeen. Ojan pohjoisreuna etualan kivien kohdalta on jätetty kaivamatta. Kuva luoteesta.

f. 271 481



f. 271 482

Kuva 203. Alue B:1, edellisen ojan itäpään poikkittaisprofiili. Kuva luoteesta.



f. 272 465

Kuva 204. Alue B:1, kaivo ruuduissa 23338-342/51558-559, sen länsipuolisko osittain esiinkaivettuna kerroskaivauksena. Hirsien päällä on tuohikerros. Kuva luoteesta.



f. 272 466

Kuva 205. Alue B:1, lähikuva kaivosta. Kuva luoteesta.




f. 271 467

Kuva 206. Alue B:1, kaivon länsisivu. Kuva lännestä.



f. 271 468

Kuva 207. Alue B:1, kaivon pohjoissivu. Kuva luoteesta.



f. 271 470

Kuva 208. Alue B:1, kaivon luoteisnurkka. Kuva luoteesta.



f. 272 469

Kuva 209. Alue B:1, kaivon länsisivun eteläosaa. Kuva luoteesta.



f. 272 471

Kuva 210. Alue B:1, kaivon länsiseinän alaosan pystylautoja ja niiden takana viistoja tukipuita. Kuva luoteesta.



f. 272 533

Kuva 211. Alue B:1, kaivon pohjoispuolinen profiili y-linjalla 51550 on kaivettu kaivon kuopan muotoa noudattaen puhtaaseen maahan saakka ja kaivoa ympäröiviä maita on kaivettu syvemmälle. Kuva lounaasta.



f. 272 532

Kuva 212. Alue B:1, edellinen tilanne. Kuva lännestä.



f. 272 530

Kuva 213. Alue B:1, edellinen tilanne. Kaivon pohjoispuolinen profiili. Kuva pohjoisluoteesta.




f. 272 531

Kuva 214. Alue B:1, kaivon pohjoisosa. Alhaalla pohjalla on kaivon tukipuu ja luoteisnurkkaa tukee hiekkaseinämästä tuleva lauta. Kuva idästä päältä.



f. 272 583

Kuva 215. Alue B:6, kaivo isoja kiviä sisältävän tumman maan, ^{uhterun} kerroskaivauksen jälkeen. Kuva eteläkaakosta.



f. 272 584

Kuva 216. Alue B:6, kaivon sisäosien pohjois-eteläsuuntainen profiili edellisen kerroksen alapuolelta. Alimpana kerroksena on seuraavan kuvan puukerros. Kuva idästä.



f. 272 588

Kuva 217. Alue B:6, kaivon irrallisten puiden kerros kokonaan esiinkaivettuna. Kuva idästä.



f. 272 589

Kuva 218. Alue B:6, lähikuva edellisestä. Kuva idästä.



f. 272 590

Kuva 219. Alue B:6, puukerroksen alapuolinen kivi- ja savikerros. Kuva idästä.



f. 272 609

Kuva 220. Alue B:6, kaivo kaivettuna pohjaulautoitukseen saakka. Kuva idästä.



f. 272 608

Kuva 221. Alue B:6, lähikuva edellisestä. Kuva idästä.



f. 272 610

Kuva 222. Alue B:6, lähikuva kaivon pohjasta. Kuva idästä.



f. 271 595

Kuva 223. Alue B:6, kaivon pohjoisseinä.
Kuva etelästä.



f. 271 592

Kuva 224. Alue B:6, kaivon itäseinä. Kuva
lännestä.




f. 271 593

Kuva 225. Alue B:6, kaivon eteläseinä. Kuva pohjoisluoteesta.



f. 271 594

Kuva 226. Alue B:6, kaivon länsiseinä. Kuva idästä.



f. 271 605

Kuva 227. Alue B:6, kaivon pohjoisseinän alaosa. Kuva etelästä.



f. 271 606

Kuva 228. Alue B:6, kaivon itäseinän alaosa. Kuva lännestä.



f. 271 607

Kuva 229. Alue B:6, kaivon eteläseinän alaosaa. Kuva pohjoisesta.




f. 271 604

Kuva 230. Alue B:6, kaivon länsiseinän alaosaa. Kuva idästä.



f. 272 596

Kuva 231. Alue B:6, kaivon koilliskulman tukipuut. Kuva lounaasta.



f. 272 597

Kuva 232. Alue B:6, kaivon kaakkoiskulman tukipuut. Kuva luoteesta.




f. 272 598

Kuva 233. Alue B:6, kaivon lounaiskulman tukipuut. Kuva koillisesta.



f. 271 599

Kuva 234. Alue B:6, kaivon luoteiskulman tukipuut. Kuva kaakosta.




f. 271 601

Kuva 235. Alue B:6, kaivon hirsiosan koilliskulma. Kuva lounaasta.




f. 271 602

Kuva 236. Alue B:6, kaivon hirsiosan kaakkoiskulma. Kuva luoteesta.



f. 271 603

Kuva 237. Alue B:6, kaivon hirsiosan lounaiskulma. Kuva koillisesta.



f. 271 600

Kuva 238. Alue B:6, kaivon hirsiosan luoteiskulma. Kuva kaakosta.



f. 271 629

Kuva 239. Alue B:6, kaivon eteläisin pohjalauta on poistettu. Kuva pohjoisesta.



f. 272 630

Kuva 240. Alue B:6, edellisen alueen itäpäähän on kaivettu kuoppa pystypuiden alapäiden toteamiseksi. Kuva pohjoisesta.



f. 272 631

Kuva 241. Alue B:6, lähikuva kaakkoiskulman pystylautojen alapäistä. Kuva luoteesta.



f. 272 623

Kuva 242. Alue B:1, kaivon ulkopuoli on kaitettu eteläosaa lukuunottamatta kaivon pohjahirsien syvyyteen. Kuva lounaasta.



f. 272 624

Kuva 243. Alue B:1, kaivon lounaisnurkka tukipuiheen. Kuva etelästä.



f. 271 625

Kuva 244. Alue B:1, kaivon luoteisnurkka.
Kuva luoteesta.



f. 271 632

Kuva 245. Alue B:1, kaivon ulkopuoli on
kaivettu kaivon pohjahirsien syvyyteen sekä
tuohikerros ja muut puurakenteet on pois-
tettu. Kuva lounaasta.



f. 272 637

Kuva 246. Alue B:1, edellinen tilanne. Kuva luoteesta.



f. 272 636

Kuva 247. Alue B:1, lähikuva edellisestä. Kuva luoteesta.



f. 271 635

Kuva 248. Alue B:1, kaivon luoteiskulma. Kuva lännestä.




f. 271 638

Kuva 250. Alue B:1, kaivon luoteiskulma. Kuva koillisesta.




f. 271 639

Kuva 249. Alue B:1, kaivon luoteiskulma. Kuva lännestä.



f. 272 640

Kuva 251. Alue B:1, kaivon lounaiskulma. Kuva lännestä.



f. 272 634

Kuva 252. Alue B:1, kaivon lounaiskulma. Kuva lounaasta.



f. 271 633

Kuva 253. Alue B:1, kaivon lounaiskulma.
Kuva etelästä.



f. 272 641

Kuva 254. Alue B:1, kaivon
lounaiskulma. Kuva etelästä.



f. 271 642

Kuva 255. Alue B:6, kaivon sisällä olleita
puita.



f. 271 256

Kuva 256. Alue B:2, taso 4. Kuva etelästä.



f. 271 537

Kuva 257. Alue B:3, taso 4.
Kuva lännestä.



f. 271 538

Kuva 258. Alue B:3, taso 4. Kuva kaakosta.



f. 271 497

Kuva 259. Alue B:1, kellarikuoppa 2, taso 5.
Kuva etelästä.



f. 271 485

Kuva 260. Alue B:1, ruudut 23352-353/51550,
taso 5. Kuva idästä.




f. 271 581

Kuva 261. Alue B:2, ojien risteyskohta alueen eteläreunassa ruudussa 23341-342/51546-547 kerroskaivettuna pohjaan. Kuva luoteesta.



f. 271 541

Kuva 262. Alue B:3, taso 5. Kuva lännestä.




f. 271 540

Kuva 263. Alue B:1, kellarikuoppa 2, taso 6.
Kuva etelästä.



f. 271 557

Kuva 264. Alue B:1, pohjoisreunan kellarikuoppat 1 ja 2 kerroskaivauksen jälkeen. Kuva etelästä.



f. 271 553

Kuva 265. Alue B:1, kellarikuoppa 2 profiilin vieressä kerroskaivauksen jälkeen. Kuva etelästä.



f. 271 556

Kuva 266. Alue B:1, kellarikuopan pohjoisprofiilin alaosa. Kuva etelästä.



f. 271 554

Kuva 267. Alue B:1, kellarikuoppa 2 kuvattuna ylhäältä pohjoisesta.



f. 271 555

Kuva 268. Alue B:1, kellarikuopan 2 itäseinä. Kuva ylhäältä luoteesta.



f. 271 587

Kuva 269. Alue B:7, kellarikuoppa 2 kerroskaivauksen aikana tumman maan tullessa esiin. Kuva pohjoisesta.



f. 271 611

Kuva 270. Alue B:7, kellarikuoppa 2 kerroskaivauksen aikana puukehikon yläreunan tullessa esiin. Kuva etelästä.




f. 271 614

Kuva 271. Alue B:7, kellarikuoppa 2 kerroskaivauksen jälkeen. Kuva etelästä.




f. 271 615

Kuva 272. Alue B:7, kellarikuoppa 2:n pohjalla ollut tynnyri. Kuva etelästä.




f. 271 616

Kuva 273. Alue B:7, kellarikuoppa 2, puukehikon pohjoisseinä. Kuva etelästä.




f. 271 617

Kuva 274. Alue B:7, kellarikuoppa 2, puukehikon itäseinä. Kuva lännestä.



f. 271 618

Kuva 275. Alue B:7, kellarikuoppa 2, puukehikon eteläseinä. Kuva pohjoisesta.



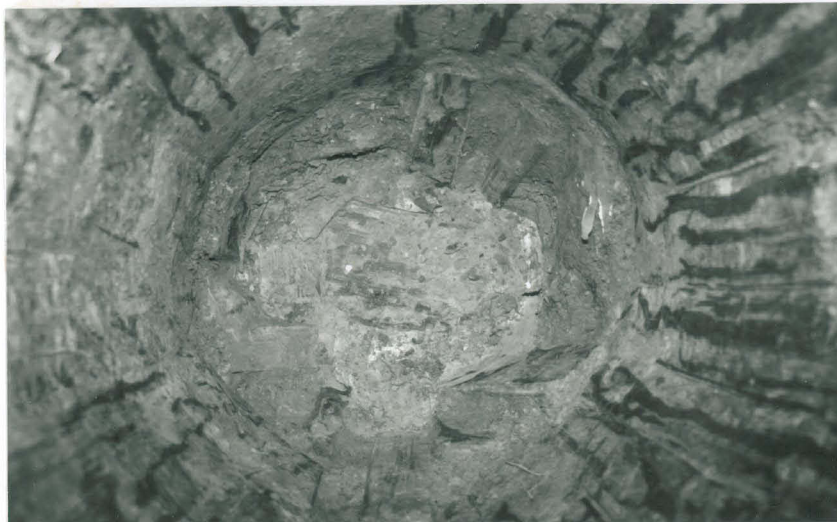
f. 271 619

Kuva 276. Alue B:7, kellarikuoppa 2, puukehikon länsiseinä. Kuva idästä.



f. 271 620

Kuva 277. Alue B:7, kellarikuoppa 2, tynnyri. Kuva ylhäältä etelästä.



f. 271 621

Kuva 278. Alue B:7, kellarikuoppa 2, tynnyrin pohja. Kuva ylhäältä etelästä.



f. 271 622

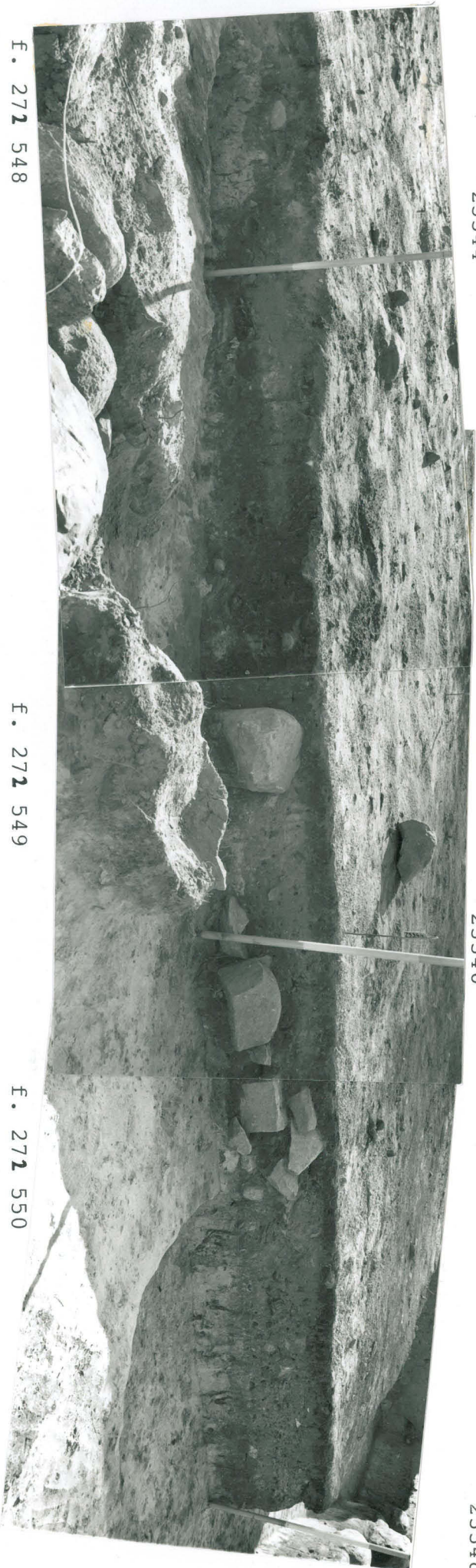
Kuva 279. Alue B:7, kellarikuoppa 2, tynnyrin pohjoisseinä. Kuva etelästä.



f. 271 628

Kuva 280. Alue B:7, tynnyrin laudat otettu osittain pois. Jäljellä on myös vanteet. Kuva etelästä.

23344



23346

23348

F. 272 548

F. 272 549

F. 272 550

Kuvat 281-283. Alue B:2, länsiprofiili 23343.40-348/51545. Kuvapanoraama idästä.



F. 272 547



F. 272 545

Kuva 284. Alue B:3, eteläprofiili 23348/51545-542. Kuva pohjoisesta.

Kuva 285. Alue B:3, länsiprofiili 23348-350/51542. Kuva idästä.

51542

51544

51546

51548



f. 271 542

f. 271 543

f. 271 544

Kuvat 286-288. Alue B:3, pohjoisprofiili 23350/51542-550. Kuvapanoraama etelästä.



f. 271 546

Kuva 289. Alue B:3, pohjoisprofiili talon sisäpuolella. Kuva kaakosta.

23350/51542

23356/51544



f. 272 571

f. 272 572

f. 272 573

Kuvat 290-294. Alue B:4, länsi- ja pohjoisprofiili 23350/51542-23352.75/51549.75. Kuvapanoraama itä

23352.75/51549.75



f. 271 574

f. 271 575

-etelästä.



f. 271 576

Kuva 295. Alue B:4, länsiosan kuopat. Kuva idästä.



f. 271 486

Kuva 296. Alue B:1, profiili 23351.75-354/51550. Kuva idästä.



f. 271 563

Kuva 297. Alue B:1, talon kivijalan eteläprofiili 23345.60/51549.35-23343.90/51551.50. Kuva etelästä.



f. 271 443

Kuva 298. Alue C (23342.60-347.70/51568.70-572.70, taso 1. Kuva etelästä.



f. 271 483

Kuva 299. Alue C, taso 2. Kuva etelästä.



f. 271 484

Kuva 300. Alue C, pohjoisosa, taso 2. Kuva lounaasta.



f. 271 488

Kuva 301. Alue C, taso 3. Kuva etelästä.



f. 271 499

Kuva 302. Alue C, taso 4. Kuva etelästä.



f. 272 444

Kuva 303. Alue D (23306-318/51559-569.30),
taso 1. Kuva etelästä.



f. 272 498

Kuva 304. Alue D, taso 2. Kuva etelästä.



f. 272 499

Kuva 305. Alue D, kuoppa ruuduissa 23307-309/
51561-563, taso 3. Kuva etelästä.



f. 271 505

Kuva 306. Alue D, taso 4. Kuva etelästä.



f. 271 506

Kuva 307. Alue D, taso 5. Kuva etelästä.



f. 271 514

Kuva 308. Alue D, kuopan profiili eteläpuoliskon kerroskaivauksen jälkeen tason 5 alapuolella. Kuva pohjoisesta.



f. 272 515

Kuva 309. Alue D, lähikuva edellisestä. Kuva pohjoisesta.



f. 272 518

Kuva 310. Alue D, kuoppa kerroskaivauksen jälkeen. Kuva pohjoisesta.



f. 272 586

Kuva 311. Kaivausalueet A-D kaivausajan lopussa syyskuussa. Kuva lounaasta.



f. 271 585

Kuva 312. Lähikuva kaivausalueista A ja B.
Kuva lounaasta.



f. 271 446

Kuva 313. Aluetta A kaivetaan. Kuva kaakosta.



f. 271 591

Kuva 314. Alueen B kaivon sisäpuolisia kerroksia dokumentoidaan. Kuva idästä.



f. 271 643

Kuva 315. Alue B:n kaivon ulkoseiniä dokumentoidaan. Kuva kaakosta.



f. 272 626

Kuva 316. Alueen B kellarikuoppa 2:n tynnyriä nostetaan ylös lauta kerrallaan. Kuva etelästä.



f. 272 627

Kuva 317. Edellisen tynnyrin lautoja pakataan museoon ja konservointiin kuljettamista varten.