

HIST. OSASTOLLE:

MUSEOVIRASTO
RAKENNUSHISTORIALLINEN
ARKISTO

HUM. KAND. AIMO MÄKELÄ
ON 28.4.1962 PYNNÖSTÄ
SUORITTANUT JAALAN RE-
DUTIN PIKAINVENTOINNIN.

HELSINGISSÄ, SYYSK. 27 p:nä 1962

Arne Heimala

tallennettu Hauke Relelin
21.7.1999
Jaane Prettli

JAAALAN RETUUTTI

Retuutti sijaitsee Jaalan kirkolta Kuusankoskelle vievän tien varrella olevan harjun kaakkoisella ulkonemalla hautausmaan vieressä. Paikka on hyvin hallitseva ympäröivään peltoaukeamaan nähden, ja sieltä aukeaa laaja näköala Pyhäjärvelle, sillä onhan retuutti n. 40 m järven pintaa ylempänä. Retuutille menevä polku on merkitty tienviitalla.

Retuutin koko on karkeasti vallien harjalta mitaten 18 x 15 x 15 x 11 m. Tykkien ampuma-aukkoja on seitsemän kappaletta ja näistä tosin n:o 7. on jossain määrin tulkinnanvarainen. Retuutin keskellä sen takaosassa oleva pyöreä kohouma on halkaisijaltaan 3 m ja kohoa retuutin pohjasta n. 1/2 m. Vallien harjojen korkeus retuutin pohjasta mitattuna vaihtelee. Korkein eli lähes 1,5 m on valli siltä puolen, jossa ampuma-aukot n:o 4 ja 5 sijaitsevat. (katso piirros) Toisella 15 m:n sivulla vallinharja on enää n. 0,8 m korkea. Retuutin 18 metrin sivulla on n. 2 m syvä vallikaivanto, joka kulkee takaosasta aina tärkeimmän ampuma-aukon n:o 3:n luo retuutin etupuolelle. Retuutin edessä olevaa harjannetta voidaan pitää jonkinlaisena esivallina ja se on syntynyt rakennustyön tuloksena, kun maata on siirretty ylemmälle retuutin valleihin. Linnakkeen eteläinen rinne on varsin jyrkkä, kuten läpileikkauksesta ilmenee.

Retuutin valleille on kasvanut varsin runsaasti puita pääasiassa mäntyjä ja jokunen koivu, mutta siinä on puuton.

Negatiivit n:o 24652 - 24658

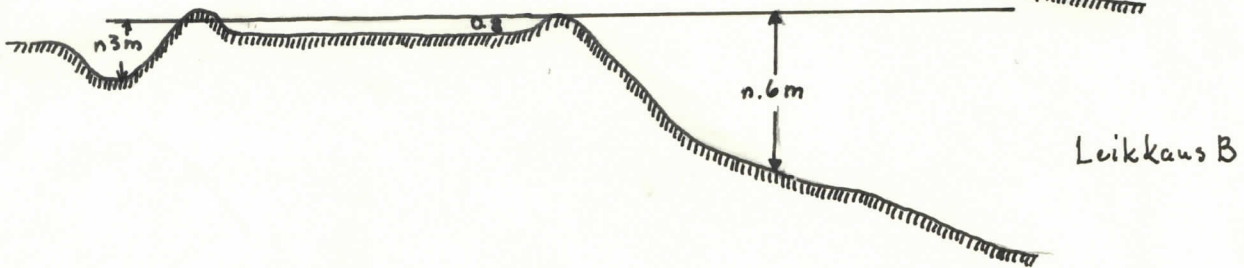

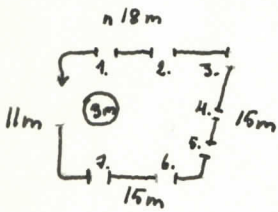
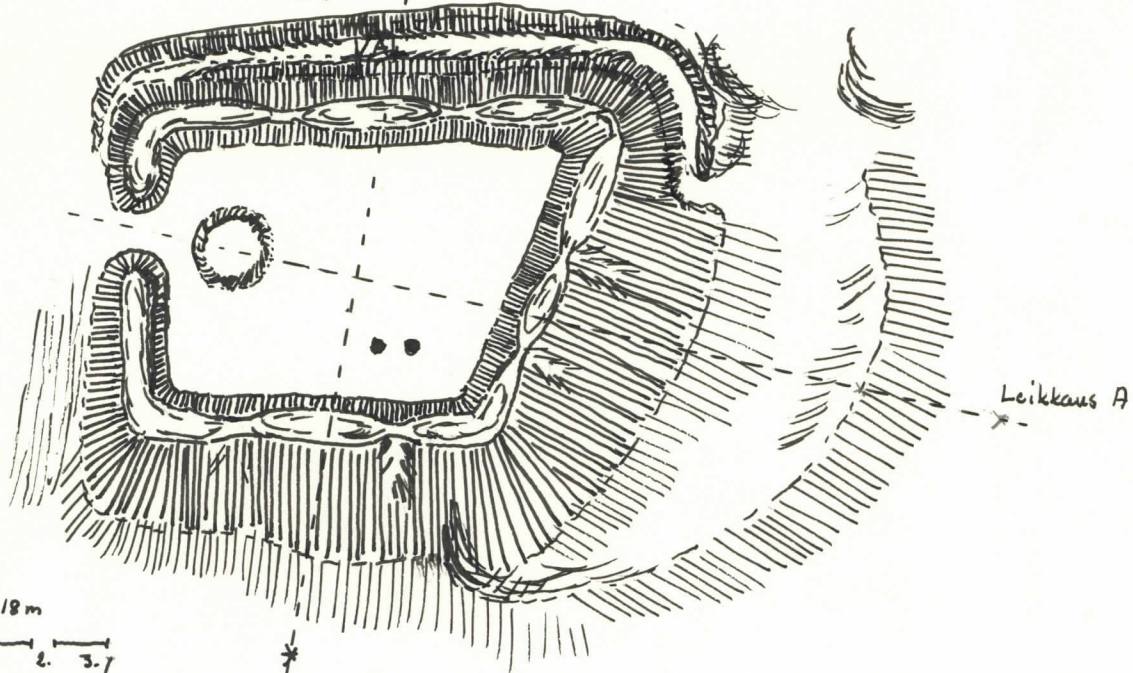
28. 4. 1962 Aimo Mäkelä

Aimo Mäkelä

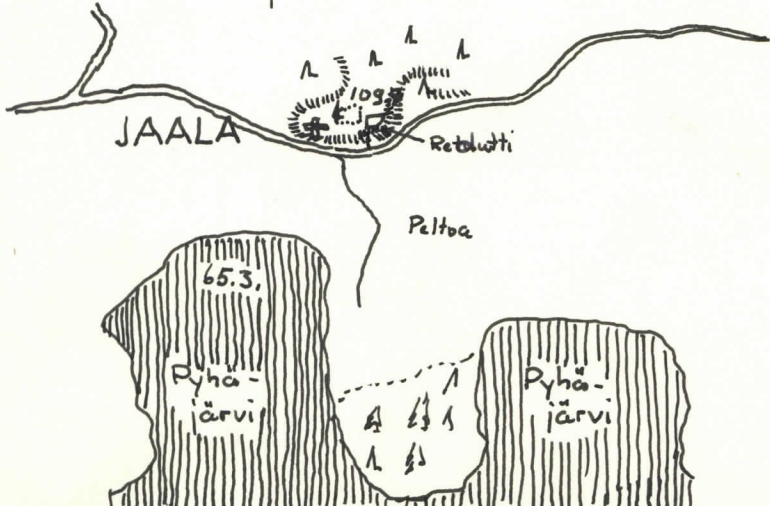
JAALAN REIDUTTI

MUSEOVIRASTO
RAKENNUSHISTORIALLINEN
ARKISTO

Vallikaivanto



Sijainti



24.4.1962. Aimo Mäkelä