

SUOMEN RAKENNUSKULTTUURIN YLEISLUETTELO		MUSEOVIRASTO
KOHDEINVENTOINTILOMAKE		
1. Lääni	Uupion	3. Kohde
2. Kunta	Varkaus	Pääposti
4. Kylä/Rekisterinumero	5. Kaup.osa/Kortteli/Talo I/21/2	6. Kohdetyyppi
7. Peruskartta/Koordin.	8. Osoite Wahlinkatu 8	9. Omistaja ja omistajan osoite Suomen valtio
10. RAKENNUKSEN KUVAUS		<i>kaupungille</i>
Rakennus n:o		
Nyk. käyttö	posti	
Alkup. käyttö	"	
Rak. aika	1930-31	
Suunnittelija	yleisten rakennusten ylläpito/Sadeniemi	
Kerrosluku	1+2+1	
Perusta	harmaakivi	
Runko	lauta	
Kattomuoto	auma	
Kate	rappaus	
Vuoraus	vaaleankeltainen, listat valkoiset	
Ulkovärit	hyvä	
Kunto	tiili/pelti	
Erityispiirteet		
11. RAKENNUSHISTORIA		
<p>Vuonna 1888 Varkauden postiasema muutettiin II luokan postitoimistoksi, posti sijaitsi Lengmanin talossa, jossa "postiryökkyneillä" oli käytössään noin 5x5 suuruinen huone ja yleisöllä noin 3x1.5 metriä suuruinen eteinen. Huoneiden välissä oli noin puolen metrin levyinen luukku, josta asiat toimitettiin. Näissä perin ahtaissa tiloissa joutui posti toimimaan yli 40 vuotta, kunnes se vuonna 1930 pääsi muuttamaan uuteen Päiviönsaarelle valmistuneeseen taloonsa. Rakennus on hyvä esimerkki klassistisesta, edustustarkoituksessa rapatusta puutalosta.</p>		
12. LÄHIYMPÄRISTÖ		
postin ympäristössä on kaksi tyylliltään ja mittakaavaltaan siihen sopivaa rakennusta, Veikkola ja SYP		
13. SÄILYSEDELLYTYKSET (uhkatekijät, kaavallinen tms. tilanne, päätökset)		
säilyy		
14. LUETTELOINTIPERUSTE		15. Rakennus-historiallinen <input checked="" type="checkbox"/>
		16. Historiallinen <input checked="" type="checkbox"/>
		17. Maisemallinen <input checked="" type="checkbox"/>

18. OTE PERUSKARTASTA
TAI ASEMAPIIRROS

19. POHJAPIIRROS TAI TIETOJA
SISÄTILOISTA

20. VALOKUVAT

21. LÄHTEET (kirjallisuus, piirustukset, asiakirjat)

Soikkanen, Hannu, Varkauden historia

22. LIITTEET

24. LOMAKKEEN TÄYTTÄJÄ, päiväys


ANTI VELTHEIM

23. SUULLISIA TIETOJA ANTANEET

Kusti Silaste

15. IX 1980

VARKAUDEN POSTI - JA LENNÄTINTALO.




KAAKKOINEN JULKISIVU



lark Rak piir 1/3 1247

Ratk 50 M 2/4 86

VARKAUDEN POSTI- JA LENNÄTINTALO.



KOILLINEN LOUNAINEN
JULKISIVU



arkh. Rak. pinn. № 1247

Ratk. 56 M 3/4 (76)

SUOMEN RAKENNUSKULTTUURIN YLEISLUETTELO		MUSEOVIRASTO
VALTION RAKENNUKSET (as. 480/85) VN:n suojelupäätös 4.12.1991		
Lääni: Vaasan lääni	Kunta: Kokkola	
Kohde: Postitalo		
Osoite: Rantakatu 6, 67100 Kokkola		
Haltija: Posti- ja telelaitos	Korjaushuoltaja: PTL	
Kiinteistörekisteritunnus: 1:2:6		
Peruskartan nro/koordinaatit: 2322 11:82/57		
Rakennushallituksen rakennusluettelon nro: 272:013		
Suojelumääräys: 002/ S2		

Asetuksella suojellaan Kokkolan vanha postitalo vuodelta 1938. Kaksikerroksinen, rapattu, arkkitehti Martti Välikankaan rakennushallituksessa suunnittelema funktionalistinen rakennus on yksi seitsemästä 1930-luvun lopulla rakennetusta tätä tyyliuuntausta edustavasta postitalosta. Se on säilyttänyt hyvin ulkoisen arkkitehtonisen asunsa ja on tärkeä osa vähälukuista funktionalistista rakennuskantaa Kokkolan kaupunkikuvassa.


002/S2 Postitalo. vuonna 1938 valmistuneessa rakennuksessa on tehty sisätilojen muutoksia 1960-luvulla, jolloin posti siirtyi uuteen rakennukseen viereiselle tontille ja tilat korjattiin lennättimen käyttöön.

POSTITALO
KOKKOLA

VARR. 272:013:002




RHO NEG. 93294



RHO NEG. 93316

POSTITALO
KUOPIO

VARR 297:033



HKA NEG. 146718

001

SUOMEN RAKENNUSKULTTUURIN YLEISLUETTELO		MUSEOVIRASTO
VALTION RAKENNUKSET (as. 480/85) VN:n suojelupäätös		
Lääni: Hämeen lääni	Kunta: Tampere	
Kohde: Tampereen teletalo		
Osoite: Hämeenkatu 13, 33100 Tampere		
Haltija: Posti- ja telelaitos	Korjaushuoltaja: PTL	
Kiinteistörekisteritunnus: 112:179:4		
Peruskartan nro/koordinaatit: 2123 09:6821/ 487		
Rakennushallituksen rakennusluettelon nro: 837:040		
Suojelumääräys: 001 / S2		

Asetuksella suojellaan

001/ S2 itsenäisyyden ajan postitalosuunnittelun varhainen edustaja, kolmikerroksinen, ympäröivään katukuvaan sopeutettu 1920-luvun klassismin arkkitehtuurimuotoja noudattava **postitalo**. Se on yleisten rakennusten ylihallituksen arkkitehtien Yrjö Sadeniemen ja Selim Savoniuksen suunnittelema. Rakennus on peruskorjattu vuonna 1972.

SUOMEN RAKENNUSKULTTUURIN YLEISLUETTELO		MUSEOVIRASTO
VALTION RAKENNUKSET (as. 480/85)		Varjeltu
Lääni: Uudenmaan lääni	Kunta: Loviisa	
Kohde: Loviisan postitalo		
Osoite: Brandensteininkatu 15, 07900 Loviisa		
Haltija: Posti- ja telelaitos	Korjaushuoltaja: RH	
Kiinteistörekisteritunnus: 3:11:65		
Peruskartan nro/koordinaatit: 3021 12:		
Rakennushallituksen rakennusluettelon nro: 434:013		
Suojelumääräys: 001/V2		

Varjellaan

001/V2 vuonna 1861 rakennettu, J. Basilierin allekirjoittamien piirustusten mukaan toteutettu **hirsirakennus**. Kolmikerroksiseksi se muutettiin 1906. Ikkunamuutoksia tehtiin 1931.

SUOMEN RAKENNUSKULTTUURIN YLEISLUETTELO		MUSEOVIRASTO
VALTION RAKENNUKSET (as. 480/85)		Varjeltu
Lääni: Uudenmaan lääni	Kunta: Hanko	
Kohde: Hangon postitalo		
Osoite: Bulevardi 19, 10900 Hanko		
Haltija: Posti- ja telehallitus	Korjaushuoltaja: PTL, RH	
Kiinteistörekisteritunnus: 1:5:29		
Peruskartan nro/koordinaatit: 2011 08:		
Rakennushallituksen rakennusluettelon nro: 078:008		
Suojelumääräys: 001/V1		

Varjellaan

001/V2 Karjaalta siirretty, alunperin asuinrakennukseksi tehty **hirsitalo**. Postiksi se on muutettu 1874.

SUOMEN RAKENNUSKULTTUURIN YLEISLUETTELO		MUSEOVIRASTO
VALTION RAKENNUKSET (as. 480/85)		Varjeltu
Lääni: Kymen lääni	Kunta: Imatra	
Kohde: Tainionkosken postitalo		
Osoite: Tainionkoskentie 108, 55400 Imatra		
Haltija: PTH	Korjaushuoltaja: Rakh	
Kiinteistörekisteritunnus: Siitola, 4:77, Posti		
Peruskartan nro/koordinaatit: 4112 05:6790/4434		
Rakennushallituksen rakennusluettelon nro: 153:018		
Suojelumääräys: 001/V2		

Varjellaan

001/V2 vuonna 1937 Tainionkosken postiasemaksi rakennettu funktionalistinen kivitalo. Sen piirsi rakennushallituksessa arkkitehti Martti Välikangas.



TAINIONKOSKEN POSTITALO
IMATRA

VARR 153:018

RHO NEG. 59532

SUOMEN RAKENNUSKULTTUURIN YLEISLUETTELO		MUSEOVIRASTO
VALTION RAKENNUKSET (as. 480/85)		Varjeltu
Lääni: Turku ja Pori	Kunta: Turku	
Kohde: Turun postitalo		
Osoite: Humalistonkatu 1, 20100 Turku		
Haltija: Posti- ja telelaitos	Korjaushuoltaja: PTL	
Kiinteistörekisteritunnus: 7:11:4		
Peruskartan nro/koordinaatit: 1043 09:6705/570		
Rakennushallituksen rakennusluettelon nro: 853:058		
Suojelumääräys: 001/V2		

Varjellaan

Turun postitalo.

001/V2 Turun postitalo oli Helsingin postitalon ohella 1930-luvun suurisuuntaisin postitalohanke. Turun postitalo valmistui näistä ensimmäisenä vuonna 1933. Sen suunnitteli yleisten rakennusten ylihallituksessa arkkitehti S. Savonius. Sisustuksen ja kalustuksen suunnitteli Birger Hahl ja kattomaalaus eteistilaan tilattiin taiteilija E. Ruokolaiselta. Myöhemmissä korjaus- ja muutostöissä suuri osa kiinteää sisustusta ja kalustusta on hävinnyt. Ulkoasun varjelu edellyttää pääoven palauttamista alkuperäistä vastaavaan asuun.

Postitalo rakennettiin poikkeuksellisen suureksi siksi, että kaikki ulkomaan posti kulki Suomen itsenäistyttyä Turun kautta Tukholmaan. Postitalojen suunnittelun kannalta uutta oli se, että asiakaspalvelussa on luovuttu vanhasta luukkujärjestelmästä ja pyritty asiakkaan ja virkailijan välittömämpään kosketukseen.

Rakentamisajankohdasta huolimatta rakennus ei vielä edusta seuraavina vuosina postitaloissa yleistä funktionalismia, vaan siinä on piirteitä sekä ns. 1920-luvun klassismista että funktionalismista.

SUOMEN RAKENNUSKULTTUURIN YLEISLUETTELO

MUSEOVIKASTO

KOHDEINVENTOINTILOMAKE

VARR 529.00?

1. Lääni

HÄMEEN

3. Kohde

2. Kunta

KANGASALA

POSTITALO

4. Kylä/Rekisterinumero

5. Kaup.osa/Kortteli/Talo

6. Kohdetyyppi

7. Peruskartta/Koordin.

8. Osoite

9. Omistaja ja omistajan osoite

36 200 KANGASALA

10. RAKENNUKSEN KUVAUS

Rakennus n:o

POSTITALO 001

002
POSTITALON ULKORAKENNUS

Nyk. käyttö

Alkup. käyttö

Rak. aika

v. 1924, perusk. 1944

v. 1924

Suunnittelija

Kerrosuku

Perusta

Runko

Kattomuoto

Kate

Vuoraus

Ulkovärit

Kunto

Erytispiirteet

11. RAKENNUSHISTORIA

muuttu?

12. LÄHIYMPÄRISTÖ

13. SÄILYMEDELTYKSET (uhkatekijät, kaavallinen tms. tilanne, päätökset)

14. LUETTELOINTIPERUSTE

15. Rakennus-
historiallinen 16. Historiallinen 17. Maisemallinen

KOHTEN NUMERO

KOHDE

KUNTA

18. OTE PERUSKARTASTA
TAI ASEMAPIIRROS

19. POHJAPIIRROS TAI TIETOJA
SISÄTILOISTA

20. VALOKUVAT

21. LÄHTEET (kirjallisuus, piirustukset, asiakirjat)

Kangasalan posti 200 vuotta vanha -
Postitorvi 1958:9, s. 11 - 12. (ei kats.)

22. LIITTEET

24. LOMAKKEEN TÄYTTÄJÄ, päiväys

Juha Lahtinen
17. 7. 1980

23. SUULLISIA TIETOJA ANTANEET

SUOMEN RAKENNUSKULTTUURIN YLEISLUETTELO

MUSEOVIRASTO

KOHDEINVENTOINTILOMAKE

1. Lääni

HÄMEEN

3. Kohde

JÄRVELÄN POSTITALO

2. Kunta

KÄRKÖLÄ

4. Kylä/Rekisterinumero

5. Kaup.osa/Kortteli/Talo

6. Kohdetyyppi

7. Peruskartta/Koordin.

8. Osoite

16 600 JÄRVELÄ

9. Omistaja ja omistajan osoite

10. RAKENNUKSEN KUVAUS

Rakennus n:o

POSTITALO

POSTITALON JUURIKASKELLARI

Nyk. käyttö

Alkup. käyttö

Rak. aika

v. 1900

v. 1920

Suunnittelija

Kerrosuku

Perusta

Runko

Kattomuoto

Kate

Vuoraus

Ulkovärit

Kunto

Erityispiirteet

11. RAKENNUSHISTORIA

12. LÄHIYMPÄRISTÖ

13. SÄILYSEDELLYTYKSET (uhkatekijät, kaavallinen tms. tilanne, päätökset)

14. LUETTELOINTIPERUSTE

15. Rakennus-
historiallinen 16. Historiallinen 17. Maisemallinen

KOHTEEN NUMERO

KOHDE

KUNTA

18. OTE PERUSKARTASTA
TAI ASEMAPIIRROS

19. POHJAPIIRROS TAI TIETOJA
SISÄTILOISTA

20. VALOKUVAT

21. LÄHTEET (kirjallisuus, piirustukset, asiakirjat)

22. LIITTEET

24. LOMAKKEEN TÄYTTÄJÄ, päiväys

Juha Lahtinen

17. 7. 1980

23. SUULLISIA TIETOJA ANTANEET

suojeltu varjeltu

Valtion rakennukset (as. 480/85)

VN:n päätös

Lääni:

Vaasa

Kunta:

Kokkola

Kohde:

Kokkolans postitalo

Osoite:

Rantakatu 6

Haltija:

PTH

Korjaushuoltaja:

PTH

Kiinteistörekisteritunnus:

1:2:6

Peruskartan nro/koordinaatit:

Rakennushallituksen rakennusluettelon nro:

272:013:003

Suojelemääräys:

→ ostettu valtiolle 1960-luvulle
 → funktitalo ~~1977~~ / 1938 = Rakk

→ toim

Suomen postin historia,

Sarjassa: Kuvio, Tammionkoti, Vuokseleankoti,
 Kokkola 1938

Stenman, Paul - Kokkola 968 - 11823
 Tirola, Tuule 961 - 112135
 285474
 289475

ARK₀₁

suojeltu varjeltu

Valtion rakennukset (as. 480/85)

VN:n päätös

Lääni:	Kuopio	Kunta:	Kuopio
Kohde:	Postitalo		
Osoite:	Kuninkaankatu 19, 70100 Kuopio		
Haltija:	Posti- ja telehallitus	Korjaushuoltaja:	RakH
Kiinteistörekisteritunnus:	2:24:1		
Peruskartan nro/koordinaatit:	3242 12:6977/ 535		
Rakennushallituksen rakennusluettelon nro:	297:033		
Suojelumääräys:	001/ S2		

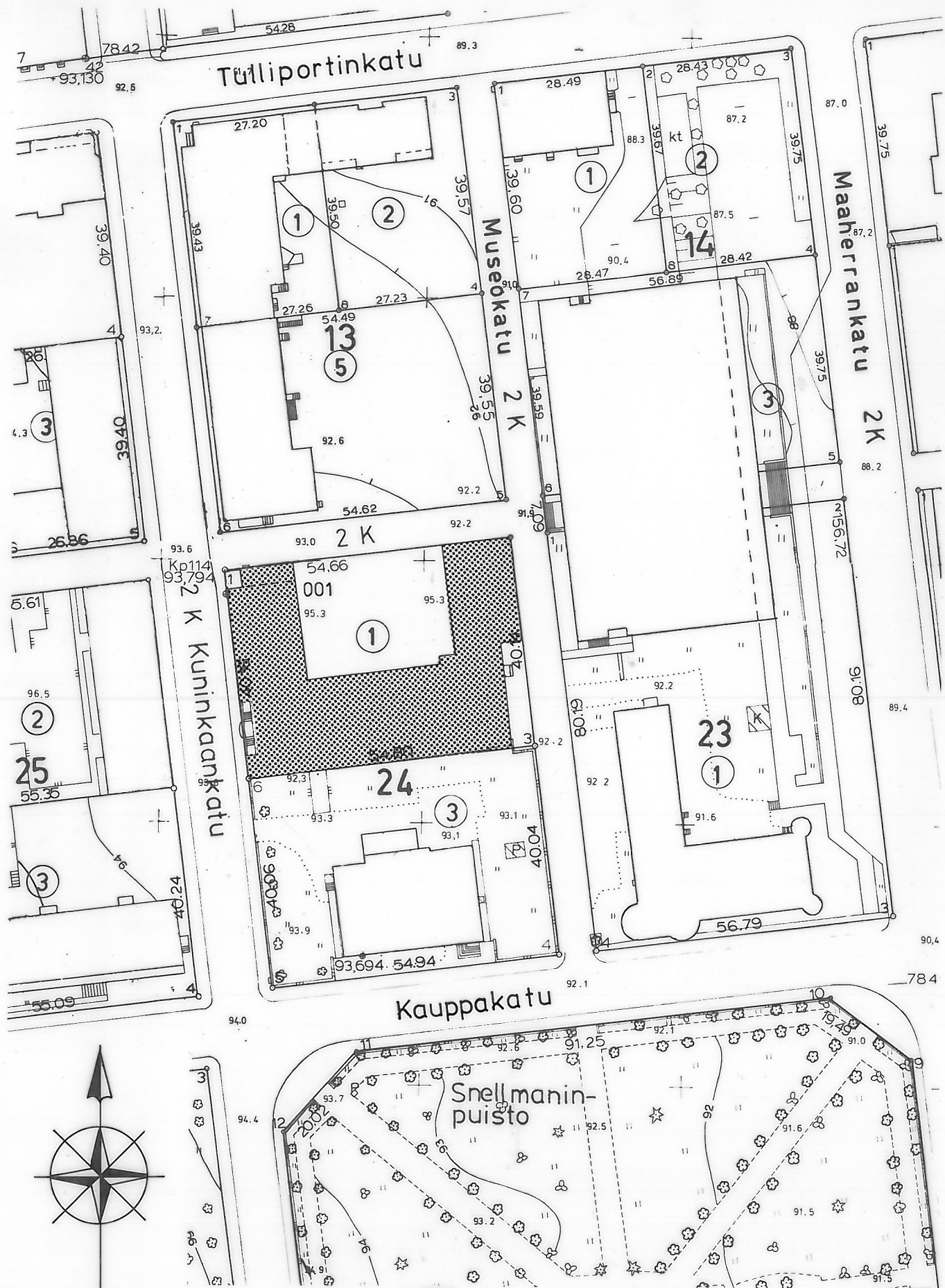
Asetuksella suojellaan

001/52 kaksikerroksinen kivirakennus, joka on ns. jälkifunktionalismin edustavimpia esimerkkejä Kuopiossa. Sen on suunnitellut rakennushallituksessa arkkitehti Otto Flodin vuonna 1937.

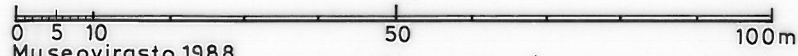
SUOMEN RAKENNUSKULTTUURIN YLEISLUETTELO		MUSEOVIRASTO
VALTION RAKENNUKSET (as. 480/85) VN:n suojelupäätös		
Lääni: Kuopion lääni	Kunta: Kuopio	
Kohde: Postitalo		
Osoite: Kuninkaankatu 19, 70100 Kuopio		
Haltija: Posti- ja telelaitos	Korjaushuoltaja: PTL	
Kiinteistörekisteritunnus: 2:24:1		
Peruskartan nro/koordinaatit: 3242 12:6977/ 535		
Rakennushallituksen rakennusluettelon nro: 297:033		
Suojelumääräys: 001/ S2		

Asetuksella suojellaan

001/S2 kaksikerroksinen **kivirakennus**, joka on ns. jälkifunktionalismin edustavimpia esimerkkejä Kuopiossa. Sen on suunnitellut rakennushallituksessa arkkitehti Otto Flodin vuonna 1937.



1:1000



Museovirasto 1988
Pohjakartta Kuopion kaup. tekn. virasto / mittausosasto 1976

Postitalo
Kuopio

VARR 297:033

POSTITALO
KUOPIO

VARR 297:033



HKA NEG. 146718

001

suojeltu varjeltu

Valtion rakennukset (as. 480/85)

VN:n päätös

Lääni:	Kymen lääni	Kunta:	Imatra
Kohde:	Tainionkosken postitalo		
Osoite:	Tainionkoskentie 108, 55400 Imatra		
Haltija:	Rakennushallitus	Korjaushuoltaja:	RakH
Kiinteistörekisteritunnus:	Siitola, 4:77, Posti		
Peruskartan nro/koordinaatit:	4112 05:6790/ 4434		
Rakennushallituksen rakennusluettelon nro:	153:018		
Suojelumääräys:	001/ V2		


Varjellaan

001/ V2 vuonna 1937 Tainionkosken postiasemaksi rakennettu funktionalistinen **kivitalo**. Sen piirsi rakennushallituksessa arkkitehti Martti Välikangas.



Tainionkosken postitalo
Imatra

Museovirasto 1988
Pohjakartta Imatran kaupungin tekninen virasto/maanmittausosasto 1988



VARR 153:018



TAINIONKOSKEN POSTITALO
IMATRA

VARR 153:018

RHO NEG. 59532