

JUVA TARKEISNIEMI
I maailmansodan aikaisten
puolustusvarustusten raivaus
ja kartoitus kesällä 1992

Pentti Gruner
ja
Hannu Poutiainen

I Johdanto

Juvan kunnassa sijaitsevien I maailmansodan aikaisten puolustusvarustusten kunnostus tuli esille syksyllä 1991. Museoviraston alue-suunnittelijan Hannu Poutiaisen ja työnjohtaja Arvo Lapin tarkastuksessa todettiin, että mm. Pekurilanjoen tuntumissa oli sellaisia kohteita, jotka soveltuisivat museoviraston velvoite^föllistämiskohdeiksi. Kevään ja kesän 1992 kohteita etsi lisää museoviraston työnjohtaja Pentti Gruner.

Vastaavana työnjohtajana toimi Pentti Gruner. Muut työntekijät (4 henkilöä) olivat velvoitetyöllistettyjä, joista työhön osallistuvana työnjohtajana oli rakennusinsinööri Pentti Kiiskinen.

Raivauksen jälkeen kohteesta tehtiin yleiskartta 1:2000 ja puolustusvarustuksista tehtiin yksityiskohtaisempia mittauksia ja silmämääräisiä havaintoja (mm. olennaisimmat mitat - pituus, leveys, syvyys).

Työllistämiskohteen toteuttamista valvoi aluesuunnittelija Hannu Poutiainen museoviraston Mikkelin toimipisteestä. Museoviraston rakennushistorian osaston tutkija Ulla-Riitta Kauppi on toiminut hankkeessa asiantuntijana.

II Kohteet

JUVA MURTONEN TARKEISNIEMI 1 - 3

Kunta: JUVA
 Kylä: MURTONEN
 Peruskartta n:o: 3142 12 MAIVALA (1987)
 Kohteen tyyppi: KENTTÄVARUSTUS (TAISTELUHAUTAA YM.)
 Tila: HÄMÄLÄ Rno: 2:21
 Omistaja: OSMO HÄMÄLÄINEN
 Osoite: 51810 MAIVALA

TARKEISNIEMI 1

Peruskoordinaatit:
 x 6853 43
 y 536 61
 z 90

TARKEISNIEMI 2

Peruskoordinaatit:
 x 6853 34

y 536 60
z 85

TARKEISNIEMI 3

Peruskoordinaatit :

x 6853 24
y 536 80
z 85

JUVA MURTONEN TARKEISNIEMI 4

Kunta: JUVA
Kylä: MURTONEN
Peruskartta n:o : 3142 12 MAIVALA (1987)
Kohteen tyyppi : KENTTÄVARUSTUS (TAISTELUHAUTA)
Tila : JALKOSAARI Rno : 2:20
Omistaja : LAURI HÄMÄLÄINEN
Osoite : KILPOLA 51810 MAIVALA

Peruskoordinaatit : x 6853 15
y 536 84
z 85

III Kohteiden kuvaus

Kohteen tunnus :TARKEISNIEMI 1

Kohteen tyyppi : MIEHISTÖSUOJA (?)

Kaivannon syvyys : 1.7-2.5 m
Vallin korkeus :
Kaivannon/Vallin leveys : 12x6 m

Yleiskuvaus/Erikoispiirteet :
SUORAKAITEEN MUOTOINEN, KAKSIOSAINEN KAIVANTO, JONKA POHJALLA MUUTA-
MA
KOOKAS KIVI. YMPÄRILLÄ TIHEÄÄ VARTTUNUTTA HAVUSEKAMETSÄÄ. KAUNIS
RANTA - HYVÄ TUTUSTUMISKOHDE.

Kohteen tunnus :TARKEISNIEMI 2

Kohteen tyyppi : TAISTELUHAUTA

Kaivannon syvyys : 1-2 m
Vallin korkeus :
Kaivannon/Vallin leveys : 1.5-2 m

Yleiskuvaus/Erikoispiirteet :

LÄHELLÄ RANTAA SIJAITSEVA HYVIN SÄILYNYT T-HAUTA. PUUSTO TIHEÄÄ VARTTUNUTTA MÄNNIKKÖÄ, HYVÄ TUTUSTUMISKOHDE

Kohteen tunnus :TARKEISNIEMI 3

Kohteen tyyppi : TAISTELUHAUTA

Kaivannon syvyys : 0.3-1.7 m

Vallin korkeus :

Kaivannon/Vallin leveys : 1-3 m

Yleiskuvaus/Erikoispiirteet :

MILTEI RANNASSA OLEVA T-HAUTA. PESÄKE KESKELLÄ JA KUIVATUSOJAT MOLEMMISSA PÄISSÄ. PUUSTO VANHAA RANTAMÄNNIKKÖÄ. NÄTTI JA HYVIN SÄILYNYT VARUSTUS.

Kohteen tunnus :TARKEISNIEMI 4

Kohteen tyyppi : TAISTELUHAUTA

Kaivannon syvyys : 0.5-1.5 m


Vallin korkeus :

Kaivannon/Vallin leveys : n 2 m


Yleiskuvaus/Erikoispiirteet :

PIENESSÄ NIEMESSÄ SIJAITSEVA T-HAUTA, JOKA ON PÄÄTTYNYT KALLIOON. NYKYISIN KAIVANTO PUOLIKSI KESÄMÖKIN JA PIHARAKENTEIDEN ALLA.

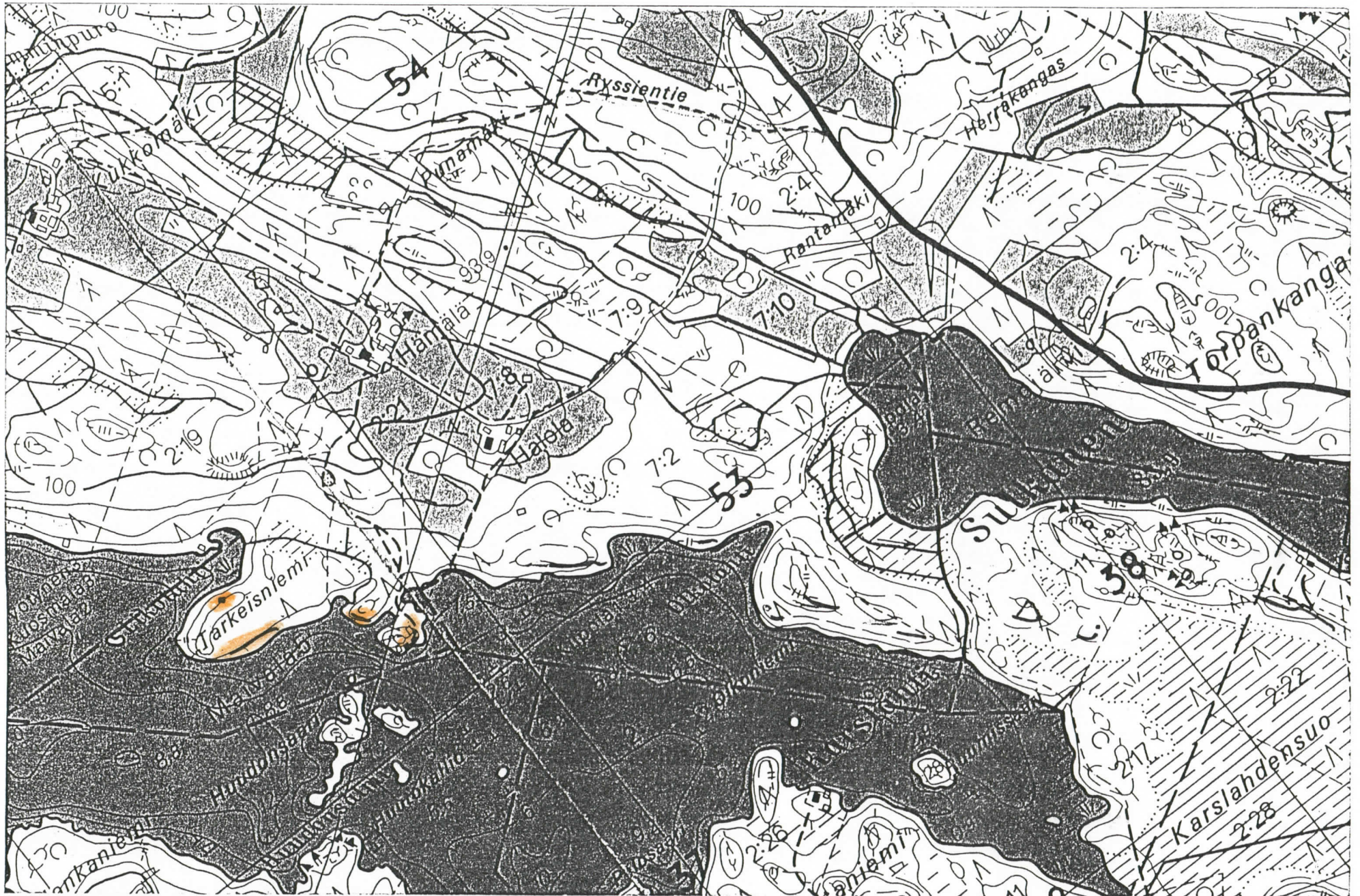
Mikkelissä 26.3.1993


Hannu Poutiainen
aluesuunnittelija

Pentti Gruner
työnjohtaja

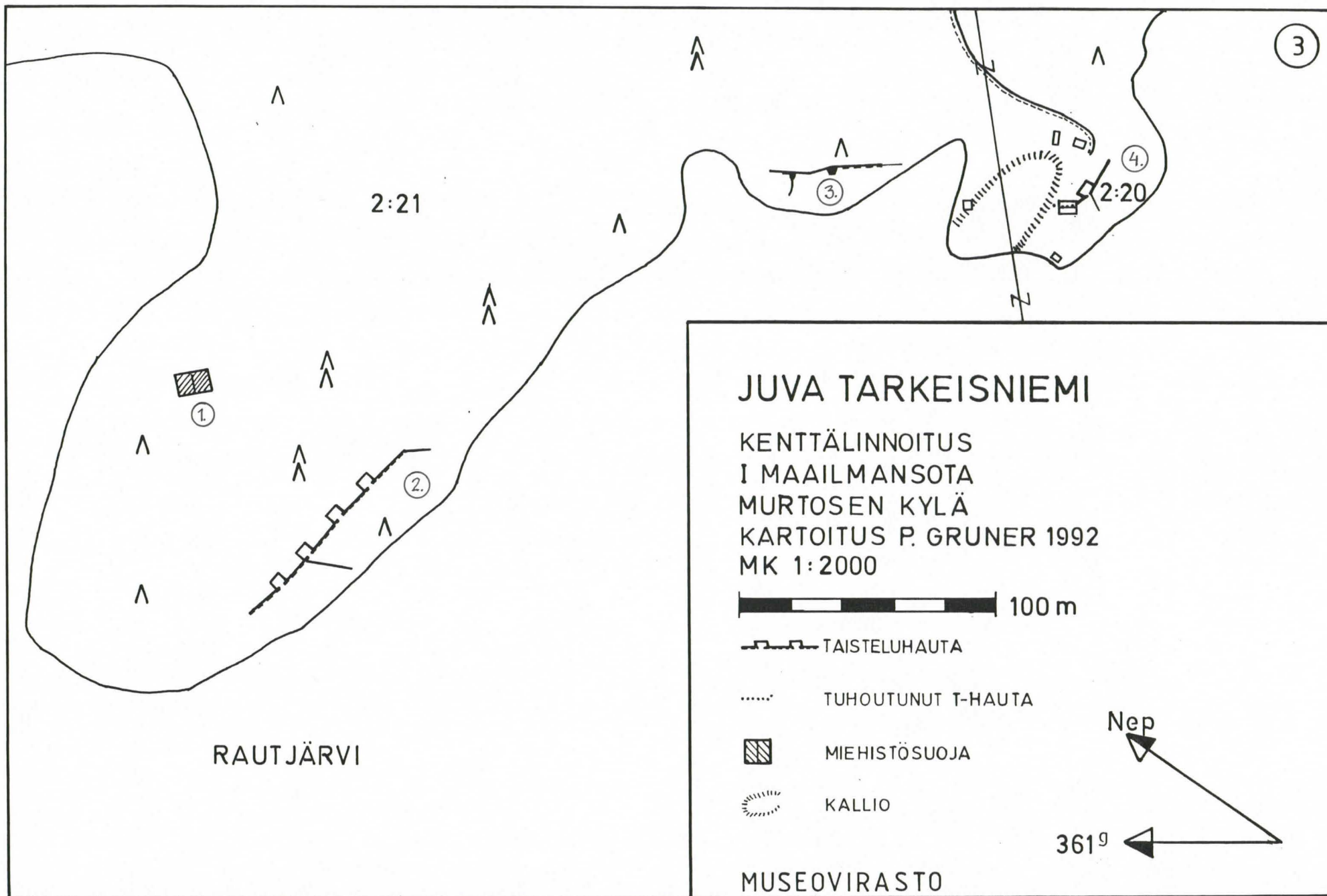


JUVA TARKEISNIEMI, KOHTEIDEN SIJAINTI TIEKARTALLA



PK N:O 3142 12 MAINALA (1987) MK 1:10 000

JUVA TARKEISNIEMI, KOHTEIDEN Sijainti
KENTTÄVARUSTUS



JUVA TARKEISNIEMI

KENTTÄLINNOITUS
 I MAAILMANSOTA
 MURTOSEN KYLÄ
 KARTOITUS P. GRUNER 1992
 MK 1:2000

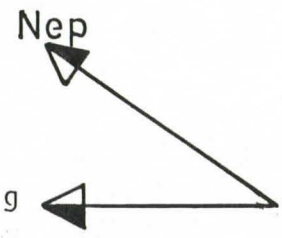
100 m

TAISTELUHAUTA

TUHOUTUNUT T-HAUTA

MIEHISTÖSUOJA

KALLIO



MUSEOVIRASTO