

luett. iine

Hankkelehti
26.3.01 /MNI

Vaasa- ja suurvalta-ajan kaupunkiarkeologinen
inventointiprojekti



KOKKOLA - KARLEBY

Kaupunkiarkeologinen inventointi

Teemu Mökkönen 2000



Museovirasto
Rakennushistorian osasto

ARKISTO JA REKISTERITIEDOT

Kohde: KOKKOLA Ruutukaava-alue
Kuntanro: 272

Tutkimus: Vaasa- ja suurvalta-ajan kaupunkiarkeologinen inventointiprojekti
Ajoitus: Keskiaikainen kauppapaikka ja satama (Kaarlelassa nykyisen kaupunkialueen eteläpuolella), Kokkola perustettu v. 1620 12 talon pienen kylän paikalle, vanhin kaupunkimittaus vuodelta 1649

Peruskartta: 2322 11 KOKKOLA

Tutkimuslaitos: Museovirasto, rakennushistorian osasto

Kenttätöyönjohtaja: Teemu Mökkönen

Kenttätöyöaika: 21.-31.8. 2000

Tutkitun alueen laajuus: n. 0.21 km²

Tutkimuksen kustantaja: Museovirasto, rakennushistorian osasto

Mustavalkonegatiivit: MV/RHOA 124641: 1-60

Aikaisemmat tutkimukset:

Tutkimus	Vuosi	Tutkimusluvan tontti	Nykyinen tontti	Tutkimuslaitos	Johtaja	Tutkimusraportit ym.
Kaivaus	1988	2-14-2	sama	K.H. Renlundin museo		Ei raporttia
Kaivaus	1988	2-10-18a ja 18b	2-10-5	K.H. Renlundin museo		Ei raporttia
Kaivaus	1988	2-9-6 2-9-11a 2-9-12 2-9-13	? 2-9-19 2-9-17, 18 ja 19 2-9-16 ja 25	K.H. Renlundin museo		Ei raporttia
Kaivaus	1988	2-8-8 ja 9	sama	K.H. Renlundin museo		Ei raporttia
Kaivaus	1989	kaupunginosat 2 ja 3	sama	K.H. Renlundin museo	M. Passoja	Kaapelikaivantojen tutkiminen, Ei raporttia
Kaivaus	1989	2-6-29, 32, 33, 34, 40, 41 ja 42	2-6-10	K.H. Renlundin museo	M. Passoja	Ei raporttia
Kaivaus	1989	1-10-5, 12, 26a, 26b ja 28	1-10-8 ja 9	K.H. Renlundin museo	M. Passoja	Ei raporttia
Kaivaus	1989	2-11-4	tod.näk. 2-11-13	K.H. Renlundin museo	M. Passoja	Ei raporttia

Kaivaus	1999	2-4-16	sama	K.H. Renlundin museo	M. Passoja	M. Passoja 1999: <i>Kokkola, Vanha-kaupunki, Luontomuseon tontti 2-4-16. Kaupunkiarkeologinen pelastuskaivaus. Tutkimusraportti MV/RHOA. Alkuperäinen K.H. Renlundin museossa.</i>
Valvonta	2000	Läntinen kirkkokatu - Pakkahuoneenkatu	sama	K.H. Renlundin museo	L. Skantsi	Katujen uudelleen pohjustuksen valvonta, Ei raporttia

Kirjallisuus:

Ahmas, Kristina 1992: *Kokkolan rakennuskulttuuria ja kulttuuri-
maisemia: inventointi v. 1983-1991.* Kokkola.

Back, Lars 1980: *Kaarlelan pitäjän historia 1.* Ekenäs.

**El Harouny, Elisa – Riipinen, Olli-Pekka – Santaholma, Kaija –
Tuomi, Timo 1998:** *Suomalaisia puukaupunkeja: Kokkola (Fin-
ländska trästader: Gamlakarleby). Ympäristöministeriön alueiden-
käytön osasto, selvitys 5j.*

Jutikkala, Eino & Hietala, Marjatta 1990: *Scandinavian Atlas of
Historic Towns, New Series 1, Finland: Kokkola – Gamlakarleby.*
Odense.

Korpela, Krister 1956: *Om stadsplan och byggnadsskick i Gamla-
karleby stad 1620-1860. Minnenas bilderbok IV.*

Kostet, Juhani 1995: *Cartographia urbium Finnicarum. Suomen
kaupunkien kaupunkikartografia 1600-luvulla ja 1700-luvun alussa.
Monumenta Cartographica Septentrionalia 1.*

Lilius, Henrik 1981: *Kaupunkirakentaminen 1617-1856. Suomen
kaupunkilaitoksen historia I. Keskiajalta 1870-luvulle.*

Lilius, Henrik 1981: *Suomalainen puukaupunki.* Tønder.

Mickwitz, Axel 1920: *Gamlakarleby stads historia.* Helsinki.

Mickwitz, Axel 1920-1930: *Gamlakarleby stads historia (häfte 1-
2).* Helsinki.

Mickwitz, Axel & Möller, Sylvi 1951: *Kokkolan kaupungin histo-
ria 1 (1620-1713).* Turku.

Museovirasto 1972: *Kokkola: ruutukaava-alueen inventointi 1971.
Museovirasto, Rakennushistorian osaston julkaisu 1972:3.*

Möller, Sylvi 1970: *Kokkolan kaupungin historia 3. Ajanjakso
1808-1878.* Porvoo.

Nikander, Gabriel 1944: *Gamlakarleby stads historia 2 (1714-
1808).* Åbo.

Nikula, Oscar 1969: *Kaarlelan pitäjän historia 1.*

Pettersson, Lars 1985: *Kyrkor och klockstaplar i svenska Öster-
botten. Svenska Österbottens Historia V.*

Virrankoski, Pentti 1961: Kokkolan pitäjän yläosan historia: Kaustisen, Vetelin, Halsuan ja Perhon vaiheita esihistoriallisesta ajasta 1860-luvulle. *Keski-Pohjanmaan historiasarja 5.*

Painamattomat lähteet:

Ahmas, Kristina 1986: *Kokkolan arvokkaita rakennuksia.* Kokkolan kaupunki, Kaavoitusosasto. Osayleiskaavaraportti.

Cajan, Arvi: *Piirteitä Kokkolan kaupungin historiasta vv. 1721-1742, erikoisesti elinkeinoelämää silmälläpitäen.* Pro-gradu –tutkielma. Helsingin yliopiston Suomen ja Skandinavian historian laitos.

Passoja, Merja 1999: *Kokkola, Vanhakaupunki, Luontomuseon tontti 2-4-16. Kaupunkiarkeologinen pelastuskaivaus.* Tutkimusraportti MV/RHOA. Alkuperäinen K.H. Renlundin museossa.

Tuhkanen, Nina 1996: *Gatunammen i Karleby 1665-1995.* Pro-gradu –tutkielma. Helsingin yliopiston pohjoismaisten kielten laitos (Nordiska språk).

Alkuperäisen tutkimusraportin säilytys:

Museoviraston rakennushistorian osaston arkistossa (MV/RHOA), Helsinki.

Museoviraston rakennushistorian osaston kaupunkiarkeologiatietokannan pääkortin sisältö

Pääkortti

Kokkola

Karleby

Kunta 272

Perustamisvuosi 1620

Yleistä

- Vanhimmat ja varakkaimpien porvarien talot lienevät kaupungin eteläosassa.
- Vuosina 1651-1675 kaupunki ei kuulunut kruunulle vaan feodaaliseen suurläänitykseen, Kokkolan vapaaherrakuntaan.
- Asemakaava oli aluksi epäsuunnollinen, mutta regulointiin palon jälkeen v. 1665.
- 1665 reguloinnissa 20 korttelia, vajaat 200 tonttia. Tontit laajenivat ja kadut levenivät, joten useimpien porvarien tontit siirtyivät kaupungin laitaa kohden. Reguloinnin yhteydessä suoritetuista korvauksista säilynyt runsaasti tietoa.
- Maankohoaminen on vaikuttanut voimakkaasti kaupunkikuvaan. Merenlahti on kuivunut olemattomaksi Kaupunginlahdeksi, Suntiksi. Sataman madaltuminen alkoi haitata merenkulkua etenkin suuren Pohjan sodan jälkeen. Laivat joutuivat ankkuroimaan redille Kaustarinlahdelle, josta lasti kuljettiin veneillä. Ykspihlajasta tuli pääsatama 1800-luvun jälkipuoliskolla.
- Vuonna 1696 kaupungin varakkain osa (palkollisten lukumäärän perusteella) keskittyi kaavoitetun alueen kaakkoisosaan (Jutikkala et al. 1990, kartta 5).
- Vuonna 1755 kauppiat (yht. 36) asuivat torin ja kirkon välissä sekä kaakkoiskulman kortteleissa. Käsiyöläiset puuttuivat keskustasta. Laivureita ja merimiehiä oli tasaisesti yli kaupungin. (Jutikkala et al. 1990, kartta 6).
- Kaupunkia laajennettiin seuraavan kerran vasta 1760-luvulla.
- Kaupunki sai tapulioikeudet v. 1765, minkä jälkeen siitä tuli Suomen toiseksi merkittävin tervanvientisatama.
- 1700-luvun lopun uutuuksina olivat pienet, aidatut ryytimaat ja puutarhat Suntin rantaa seuraavan kadun ja rantamakasiinien välissä.
- Vuonna 1800 kauppiat sijoittuivat edelleen kaupungin kaakkoisosaan ja käsiyöläiset reunoille. Merimiehiä oli eniten pohjoisissa kortteleissa. (Jutikkala et al. 1990, kartat 7-8).
- Vuonna 1800 kokkolalainen porvari Anders Roos oli koko Suomen rikkain mies.
- Laivanveistämöitä oli sekä maaseudulla että kaupungissa.
- Vuoden 1805 palon jälkeen ryhdyttiin suoristamaan tontteja.
- Torin paikka pysynyt samana.
- Rautatie v. 1885.
- Kantakaupungin uusi asemakaava v. 1886. Historialliseen keskustaan ei kajottu.

Rakennukset

- Raatihuone torin länsireunalla. Nykyinen, tiilinen raatihuone rakennettiin 1842 umpikulmaisen torin keskelle C. L. Engelin piirustusten mukaan.
- Kirkko nykyisellä paikalla. Rakennettiin 1654-1655, muutettiin ristikirkoksi 1690-luvulla, purettiin 1873.
- Tulliasema kaupungin edustalla Puurokarilla.
- Pikiruukki Ryövärinkarilla.
- Ent. koulutalo, rak. 1696, nyk. K. H. Renlundin museo lienee Suomen vanhin profaani kaupunkitalo.
- Rakennukset puusta; 1800-luvun alussa muutamia kivitaloja.
- Tuulimyllyt sijainneet todennäköisesti Koulumäellä.

Isovihan tuhot

Kaupunkia ei varsinaisesti poltettu tai hävitetty, mutta se rappeutui lähes täysin isovihan aikana: v. 1719 oli 23 asuttua tonttia, 138 autiota. Omat joukot polttivat laivoja ja makasiineja.

Muuta

- Teoksen Suomalaisia puukaupunkeja: Kokkola (El Harouny et al. 1998) liitteenä oleva kartta-aineisto on RHO:lla sähköisessä muodossa.
- Jutikkala et al. 1990, hyviä tema- ym. karttoja.
- Kokkolan historiasta hyvät www-sivut (ks. Linkit)

Yhteystietoja

- Pohjanmaan museo, Vaasa (maakunta-arkeologi Pentti Rislä)
- K.H. Renlundin museo (amanuenssi Merja Passoja)
- Länsi-Suomen ympäristökeskus, Kokkolan toimipaikka
- Kokkolan kaupunki (kunnallisteknisen osaston suunnittelupäällikkö Heikki Penttilä, heikki.penttila@kokkola.fi; kaava-asiat:)

www-museo	http://www.vaasa.fi/pohjanmaanmuseo/
www-kaupunki	http://www.kokkola.fi/indexsu.htm
www-yke	http://www.vyh.fi/lsu/lsu.htm
www-muu	http://www.museo.kokkola.fi/

TIIVISTELMÄ

Kokkolan kaupunkiarkeologinen inventointi oli Museoviraston rakennushistorian osaston Vaasa- ja suurvalta-aikaisten kaupunkien inventointiprojektin toinen kenttätöyökohte. Tutkimuksessa määriteltiin ennen isoa vihaa (1713-1721) rakennetun kaupunkialueen kulttuurikerrosten todennäköinen säilyneisyys. Säilyneet alueet jaettiin kahteen luokkaan: 1. Säilyneisiin, tutkimuksellisesti erityisen mielenkiintoisiin alueisiin ja 2. Todennäköisesti säilyneisiin tai vain osittain tuhoutuneisiin alueisiin. Vanha kaupunkialue määriteltiin asemoimalla vanhat kaupunkimittauksiin perustuvat kaavakartat nykyisen asemakaavan pohjakartan päälle samaan mitta-kaavaan. Vanhalle kaupunkialueelle sijoittuvien nykyisten tonttien kerrosten säilyneisyys arvioitiin paikan päällä nykyisen rakennuskannan, aiempien rakennusinventointien sekä kaupungin kunnallisteknisten kaivantokarttojen avulla. Inventoinnin tuloksena Kokkolasta määritettiin 121 ensimmäisen luokan tonttia (yht. 6,696 ha, 32% koko tutkimusalueesta) ja 22 toisen luokan tonttia (yht. 2,065 ha, 10% koko tutkimusalueesta). Inventoinnin tulokset vietiin projektin kaupunkiarkeologisia inventointeja varten tehtyyn tietokantaan.

SISÄLLYS

1.	Työn lähtökohdat ja tavoitteet.....	2
2.	Kenttätyöt.....	3
3.	Kokkolan asemakaavan kehitys ja kaupunkipalot.....	4
3.1	Asemakaavan kehitys kaupunkimittauksiin perustuvien karttojen pohjalta.....	4
3.2	Kaupunkipalot.....	7
4.	Aikaisemmat arkeologiset tutkimukset.....	7
5.	Alueiden luokittelu ja luokittelun perusteet.....	8
6.	Katualueet.....	9
7.	Raportin laatiminen.....	10
8.	Inventoinnin tulokset.....	11

Liitteet

Liite 1	Peruskarttaote
Liite 2	Inventointialue
Liite 3	Vanhat kaupunkimittaukset asemoituna nykyisen kaavakartan päälle samaan mitta- kaavaan
Liite 3.1	Karttojen merkkiselitykset
Liite 3.2	Vuoden <u>1649</u> kaupunkimittaus asemoituna nykyiselle kaavakartalle
Liite 3.3	Vuoden <u>1653</u> kaupunkimittaus asemoituna nykyiselle kaavakartalle
Liite 3.4	Vuoden <u>1662</u> kaupunkimittaus asemoituna nykyiselle kaavakartalle
Liite 3.5	Vuoden <u>1662</u> kaupunkimittaus ja kaupunkia ympäröivää maaseutua asemoituna nykyiselle kaavakartalle
Liite 3.6	Vuoden <u>1665</u> kaupunkimittaus asemoituna nykyiselle kaavakartalle
Liite 3.7	Vuoden <u>1710</u> kaupunkimittaus asemoituna nykyiselle kaavakartalle
Liite 3.8	Vuoden <u>1710</u> kaupunkimittaus ja kaupunkia ympäröivät pellot ase- moituna nykyiselle kaavakartalle
Liite 4	Kaupunkipalot (kartta)
Liite 5	Arkeologiset tutkimukset (kartta)
Liite 6	Tutkimuksellisesti ja suojelullisesti mielenkiintoiset alueet (kartta)
Liite 6.1	Koko inventointialue
Liite 6.2	Inventointialueen pohjoisosa
Liite 6.3	Inventointialueen eteläosa
Liite 7	Tuhoutuneet ja tulevaisuudessa seurattavat katualueet (kartta)
Liite 8	Kohdeluettelo (19 sivua)
Liite 9	Kohdekuvaukset (32 sivua)
Liite 10	Tonttien rakennuskanta (24 sivua)
Liite 11	Negatiiviluettelo (7 sivua)
Liite 12	Kuvataulut (16 sivua)

KOKKOLA – KARLEBY

Kaupunkiarkeologinen inventointi

Vaasa- ja suurvalta-ajan kaupunkiarkeologinen inventointiprojekti

Teemu Mökkönen 2000

1. Työn lähtökohdat ja tavoitteet

Suomen aiemmat kaupunkiarkeologiset inventoinnit ovat keskittyneet keskiaikaisiin kaupunkeihin, joiden arkeologinen inventointi toteutettiin jo 1980-luvulla (Turku, Porvoo, Rauma ja Naantali, ks. Museoviraston ja Turun maakuntamuseon julkaisusarja *Keskiajan kaupungit - Medeltidsstaden*). 1990-luvun aikana kiinnostus kasvoi myös keskiaikaa nuoremman ajan arkeologista tutkimusta kohtaan. Keskiaikaa nuorempien kaupunkien arkeologista inventointia ei kuitenkaan ole ennen inventointiprojektia Suomessa tehty muualla kuin Helsingissä (ks. Markku Heikkisen julkaisu *Vaasa-ajan kaupungit 1*, ks. myös Helsingin kaupungin museon julkaisu *Narinkka 1994* ja inventointiraportti Teemu Mökkönen 2000: *Tornio Suensaari – Vaasa- ja suurvalta-ajan kaupunkiarkeologinen inventointi*. MV/RHOA).

Kokkola oli toinen kenttätutkimuskohde jo v. 1998 käynnistyneessä Museoviraston Vaasa- ja suurvalta-ajan kaupunkien inventointiprojektissa. Inventoinnin tavoitteena oli kartoittaa, millä alueella Kokkolan 1600-luvun ja 1700-luvun alun kaavoitetun kaupunkialueen kerrostumat ovat todennäköisesti säilyneet ja millä tuhoutuneet. Kokkolassa tutkimus tapahtui vanhan ruutuasemakaavan alueella. Inventoinnin perusteella määritettiin muinaismuistolain koskemat alueet.

Kaupunkiarkeologisen inventoinnin lähtökohdat poikkeavat huomattavasti perinteisestä esihistoriallisesta muinaisjäännösinventoinnista. Kaupunkiarkeologisessa inventoinnissa muinaisjäännöksen sijainti ja rajat ovat jo ennalta tunnettuja. Tunnettujen rajojen sisällä määritellään eri alueiden säilyneisyys ja rakentamisen alun ajankohta käytettävissä olevien lähteiden ja paikan päällä tapahtuvan maastotarkastuksen avulla. Inventoinnin yhteydessä

ei kaiveta koekuoppia, joten inventoinnin tuloksena saadut säilyneisyysluokat ovat vain todennäköisyyksiä. Arkeologian ja historian tutkijoille inventoinnin tulokset antavat kuitenkin kuvan siitä, mitä on jo menetetty ja mitä on vielä jäljellä. Inventointi tarjoaa myös kaavoittajille ja rakennuttajille jo etukäteen tiedon todennäköisistä muinaisjäännösalueista, joilla on syytä varautua tutkimuksiin ennen tuhoavan rakentamisen aloittamista.

Inventoinnin avulla pyritään luomaan tilanne, jossa eri kaupungit ovat arkeologian osalta keskenään tasavertaisessa asemassa. Muinaismuistolaki koskee kaupungeissa ennen vuotta 1809 rakennettua aluetta, mutta erityistä huomiota kiinnitetään ennen isoa vihaa (1713-1721) rakennettuun alueeseen. Inventoinnin tuloksena valmistuva perusselvitys antaa kaavoitukselle, tutkimukselle, suojelulle ja rakentamiselle selkeän lähtötilanteen. Museoviraston Vaasa- ja suurvalta-ajan kaupunkien inventointiprojektin avulla pyritään mahdollistamaan: 1) Muinaismuistolain tarkoituksenmukainen, ennakoiva ja tasapuolinen käyttö, 2) Suojelun, kaavoituksen, tutkimuksen ja rakentamisen yhteensovittaminen ja 3) Kokonaisvaltainen kaupunkiarkeologinen tutkimus. Projektin aikana pyritään myös määrittelemään kaupunkiarkeologinen toimintamalli ja tutkimusstrategiat.

2. Kenttätyöt

Ennen kenttätutkimusvaihetta Kokkolasta oli jo kerättyinä perustiedot (mm. tulipalot, väkiluku, kartat, arkeologiset tutkimukset) kaupunkiarkeologiseen tietokantaan ja osa vanhoista asemakaavakartoista oli muutettuna digitaaliseen muotoon nykyisen kaavakartan kanssa samaan mittakaavaan. Jälkityövaiheessa vanhojen asemakaavakarttojen digitoitilannetta parannettiin tekemällä vanhoihin aiemmin digitoituihin karttoihin lisäyksiä ja digitoimalla lisää vanhoja kaupunkimittauskarttoja. Kaavakarttapohjana käytettiin Kokkolan kaupungin tuottamaa digitaalista kartta-aineistoa.

Kokkolan kaupunkiarkeologisen inventoinnin kenttätyövaiheeseen käytettiin yhteensä 11 työpäivää (21.-31.8. 2000). Tuona aikana Kokkolan isoa vihaa vanhemmalla kaupunkialueella sijaitsevat nykyiset tontit käytiin yksi kerrallaan läpi (ks. Liitteet 1 ja 2). Jokaisesta kerrostumiltaan todennäköisesti kokonaan tai osittain säilyneestä tontista kirjattiin nykyinen rakennuskanta ja joissain tapauksissa jo puretut rakennukset. Kunnallisteknisten kaivantojen vanhoihin kerrostumiin kohdistunut tuhoava vaikutus selvitettiin kunnan virka-

miehiltä saatujen vesijohto-, viemäri-, sähkökaapeli- ja kaukolämpölinjakarttojen avulla¹. Jokaisesta kohteesta täytettiin inventointilomake, josta tiedot siirrettiin kaupunkiarkeologiseen inventointitietokantaan. Lisäksi tonttien säilyneet alueet hahmoteltiin kantakarttaan sekä tonteista otettiin yleiskuvia. Todennäköisesti kerrostumiltaan täysin tuhoutuneista tonteista ei kirjattu lainkaan tietoja. Tonteilla mahdollisesti säilyneiden kerrostumien ikäys tehtiin vanhojen karttojen avulla (kaupunkimittauksiin perustuvista kartoista lisää seuraavassa luvussa 3.1).

3. Kokkolan asemakaavan kehitys ja kaupunkipalot

3.1 Asemakaavan kehitys kaupunkimittauksiin perustuvien karttojen pohjalta

Vuonna 1620 perustetun Kokkolan kaupungin vanhin kaupunkimittauksiin perustuva kartta on Claes Claessonin kartta vuodelta 1649, jossa kaupungin ensimmäinen regulointisuunnitelma on esitetty tuon ajan kaupunkimittauksen päällä (Liite 3.2). Kokkolan ensimmäinen suhteellisen säännöllinen asemakaava on todennäköisesti peräisin jo kaupungin perustamisen yhteydestä, jolloin Olof Bure vastasi Pohjanmaan kaupunkien asemakaavan suunnittelusta ja paaluttamisesta maastoon. Kokkolan alkuperäisessä asemakaavassa on kuitenkin vielä nähtävissä piirteitä ns. luonnollisen kehityksen myötä syntyneestä asemakaavasta, jossa korttelit ja kadut myötäilevät rannanmuotoa ja ympäristön topografiaa.

Ennen vuotta 1665 tehtyä regulointisuunnitelmaa kaupunkialue on kuvattuna neljässä kaupunkimittauksiin perustuvassa kartassa (ks. liite 3.2-3.5 ja taulukko 1). Vanhimmassa kartassa (v. 1649) kaupunkialue levittäytyy suhteellisen säännöllisenä kolmen/neljän korttelin leveydellä Kokkolahden rantaa ja maaston topografiaa myötäilevänä nykyiseltä Tehtaankadulta pohjoiseen miltei Antti Chydeniuksen kadulle asti (Liite 3.1). Ennen regulointia 1650- ja 1660-luvuilla kaupunkialue laajeni kaupungin eteläosissa länteen (Liite 3.3 ja 3.4), jolloin syntyneet korttelialueet ovat vailla aiempaa säännönmukaisuutta ja siten todennäköisesti muodostuneet ilman ylemmältä taholta ohjattua suunnittelua. Kaupungin luoteisosassa kaupunkialueen luonnollisen laajenemisen esti vuosien 1649 ja 1653 karttoihin merkitty lampi. Vuoden 1664 lähes koko kaupungin tuhonnen tulipalon jälkeen to-

¹ Käytetyt vesijohto- ja viemärikartat olivat vuosilta 1931-1932 ja 1999 (vanhimmat kunnan arkistosta löytyvät kartat ovat 1800- ja 1900-lukujen taitteesta). Sähkökaapelikartta on päivitetty vuoden 1997 tasolle. Kaukolämpölinjakarttojen päivitys oli inventoinnin aikana ajan tasalla.

teutettiin asemakaavan regulointi, jolloin Kokkolan vanhakaupunki sai vielä nykyisinkin käytössä olevan ruutuasemakaavansa (Liite 3.6-3.8). Ennen vuonna 1665 toteutettua Gäddan asemakaavaa Claes Claesson teki Kokkolalle kolme regulointisuunnitelmaa,

Vuosi	Otsikko	Nimi	Selite	Viite	Originaali	Huom.
1649	Geometrisch affrijtning öfwer Gamble Carleby, aftagen 1649 af Claes Claesson	Claes Claesson	Kaupungin ensimmäinen regulointisuunnitelma	Kostet 1995: 98-99 (kartta 58)	Riksarkivet. Ut. Känd proven. Nr.378	Liite 3.2
1651	Gamble Carleby stads afrijtning medh dess regularitet. Afrijtat anno 1651 Claes Claesson	Claes Claesson	Regulointisuunnitelma, jonka alla näkyy vanha asemakaava. Ei toteutunut.	Kostet 1995: kartat 58-60; Jutikkala et al. 1990: asemakava 1; MV:hist.k.a. nro 124195	Ut. känd. proven. nr. 378 & 379 (kartavd. m. form.). RA; Kokkola E 56 7/1. MHA; Kokkola 6/2D 28/7. KA 810/8.	Claessonilta kolme samantapaista ehdotusta vuosilta 1649, -51 ja -52 (kaksi jälkimmäistä identtisiä). Pohjalla vuoden 1649 kaupunkimittaus.
1653	Plan af Gamble Carleby stadh - medh fljht calculerat och afrijtat af Nils Erichson Niure d. 21. december 1653.	Nils Eriksson Niure	Kaupunkialueen lisäksi laaja alue ulkopuolisia peltoja ja niittyjä. Perustuu mittauksiin.	Kostet 1995: kartta 22; Jutikkala et al. 1990, kartta 4; Mickwitz-Möller 1951:120-121.	Lantmät. lev. 1892 nr. 47 (kartavd. m. form.). RA. - Kopio KA, rulla 25.3.	Liite 3.3
1662	Geometrisk afrijtning oppå Gamble Carleby stadh, som bygd för branden, afritadt i 31 Martio Anno 1662	Jonas Giedda	Tonttitilanteen perusselvitys.	Kostet 1995: kartta 23; Lilius 1985: kuva 7; Mickwitz-Möller 1951:18-19	K. H. Rendlundin museon kokoelmat	Kaupunginlahden itäpuolelle merkitty "St. Johan", todennäköinen rukoushuone. Liitteet 3.4 ja 3.5
1665		J. P. Gädda (Jonas Persson Giedda)	Regulointisuunnitelma. Kokkolan vuonna 1665 vahvistettu asemakaava, jonka alla näkyy vuoden 1664 paloa edeltävä asemakaava (vuoden 1662 kartan mukaan). Toteutui.	Jutikkala et al. 1990: kartta 3.; Kostet 1995: 99-101 (kartta 61); Mickwitz-Möller 1951:18-19	MHA ja Kokkolan kaupunginarkisto	Liite 3.6
1710	Geometrisk afrijtning öfwer Gamble Carleby Stads ägor Belägne uthi Österbottn årh 1710 efter Högwällb. General Majoren Landshöfd. Lorentz Clerks ordne afmätt Christoph C. Mört		Geometrinen mittaus. Kaupunki esitetty kaavamaisesti, peltoja niittyalueet yksityiskohtaisesti.	Kostet 1995: kartta 24; Mickwitz-Möller 1951:120-121	Lantmät. lev. 1892 nr. 48 (kartavd. m. form.). RA.	Liite 3.7 ja 3.8

Taulukko 1. Kokkolan kaupunkimittauksiin perustuvat kaupunkikartat ennen isoa vihaa (1713-1721).

jotka jäivät kuitenkin toteutumatta. Vuonna 1665 kaavoitetun ruutuasemakaavan tontit riittivät aina 1760-luvulle asti, jolloin kaavoitettiin kolme korttelia lisää vanhemman ruutukaava-alueen pohjoispuolelle (nykyisen Antti Chydeniuksen kadun pohjoispuolelle). Muita laajennuksia kaava-alueeseen ei tehty vuoteen 1886 mennessä. Koska inventoinnin aikarajaus on vedetty isoon vihaan, tässä raportissa nuorin nykyiselle kaavakartalle asemoitu kartta on vuodelta 1710. Tätä nuoremmat Kokkolan kaupunkikartat ovat kuitenkin koottuna taulukkoon 2.

Vuosi	Otsikko	Nimi	Selite	Viite	Originaali
1750	N:o LXXII Charta öfver Gamla Carleby. Uprättad år 1750 af landmät. Hans Hagström. Lika lydande cop. efter originalet som förvaras vid Öfverintendentscontoiret af. F.A. Wiblingen.				UUB (inv.nr. 55594, Westins saml.)
1794	Gamle Carleby stads grundritning enlig den til Öfverintendentdcontoiret inlemnade carta. Rit. aug. 1794 af C.D. Gyllenberg.				UUB (inv.nr. 55593, Gyllenborgs saml.)
1799	Geometrisk afrijtning öfver Gamla Carleby Stad	J. E. Dahnin asemakaava	V. 1799 vahvistettu asemakaava, johon on merkitty myös Suntin rannalla olevat aitat. Tontit numeroitu.	Jutikkala et al. 1990: asemakaava 2	Kokkola 1/2D 28/7. KA 810/8.
1800	Gamla Carleby belägenhet				UUB (inv.nr. 55592, Gyllenborgs saml.)
1801	Gamla Carleby stad	C. P. Hagströmin kartta			UUB (I handskr. S 22, nr 119)
1864	Plan af Gamla Karleby stad 1864		Vuoden 1864 asemakaava, johon on merkitty vuoden 1860 tulipalossa tuhoutuneet alueet.	Jutikkala et al. 1990: asemakaava 3	SM Kokkola 4, 55 M 4/4. KA 810/8.
1896	Plan af Gamla Karleby Stad 1896	I. Aminoffin asemakaava	Vuonna 1896 vahvistettu asemakaava.	Jutikkala et al. 1990: asemakaava 4	Kokkolan kaupungin mittausosaston kartta-arkisto

Taulukko 2. Kokkolan isoa vihaa nuoremmat kaupunkikartat.

Inventoinnin kenttätyövaiheen aikana Pakkahuoneenkadun pohjustustöiden yhteydessä tarjoutui mahdollisuus arvioida vanhojen karttojen asemoinnin luotettavuutta. Tuolloin Pakkahuoneenkadulla ja Isokadun risteyksen itäpuolella, Pakkahuoneenkatu 3:n kohdalla, kadun pohjustustöiden yhteydessä paljastui todennäköinen v. 1665 ruutukaavaa vanhempi katulinja (ks. *negatiivit MV/RHOA 124641: 24-26*, Liite 12 (8/16)). Löydetyn katulinjan länsireunan etäisyys tontin 3-1-140 päärakennuksen Pakkahuoneenkadun ja Isokadun risteyksen kulmasta on likimain neljä metriä. Sama etäisyys nykyiselle kaavapohjalle asemoiduissa regulointia vanhemmissa kartoissa vaihteli n. 1-5 m välillä (v. 1649 kartta n. 5 m, v. 1653 kartta n. 1 m ja v. 1662 kartta n. 3 m). Ero asemoitujen karttojen ja todellisuuden välillä vaihtelee 1-3 metriä. Erot ovat niin pieniä, että ruutukaavaa vanhempien karttojen asemointia voi pitää hyvin onnistuneena ja luotettavana.

3.2 Kaupunkipalot

Kokkolan suurin kaupunkipalo oli vuonna 1664, jolloin tuli tuhosi melkein koko kaupungin. Vain Kokkolan v. 1655 valmistunut puukirkko ja joitakin muita rakennuksia kirkon ympäristöstä säilyi (mahdollisesti ns. Ventinin talot (2-6-43)). Kokkolan kaupunkipaloista tehdystä kokoomakartasta (liite 4) ilmenee, etteivät 1700- ja 1800-luvuilla syttyneet tulipalot tuhonneet kaupungista kuin pieniä osia kerrallaan. Kokoomakartassa vuoden 1664 paloalue on rajattu vuoden 1662 rakennetun kaupunkialueen rajojen mukaan.

4. Aikaisemmat arkeologiset tutkimukset

Kokkolassa on kaivettu 1980-luvun alussa ja 1990-luvun alussa suuria alueita vanhan kaupunkialueen ydinalueella nykyisen Mannerheimin aukion (entinen kauppatori) ja raatihuoneen pohjois- ja länsipuolisilla tonteilla (ks. arkisto- ja rekisteritiedot ja liite 5). Vanhalla kaupunkialueella on tehty myös lukuisia pienempiä kaivauksia ja viemäriinjojen yms. seurantatutkimuksia. Valitettavasti kaivausten raportoinnissa on suuria puutteita – vuotta 1999 vanhemmista tutkimuksista ei löydy Museoviraston rakennushistorian osaston arkistoon toimitettuja kaivausraportteja eikä löytöluetteloita. Tämän takia eri alueiden kulttuurikerrosten paksuudesta on vaikea esittää kovin tarkkoja arvioita.

Joitakin havaintoja kulttuurikerroksista tehtiin kuitenkin inventoinnissakin. Inventoinnin aikana Pakkahuoneenkadulla Isokadun risteyksen itäpuolella tavattujen 1600-luvun alkupuolen kerrostumien paksuus oli suurimmillaan n. puoli metriä (ks. liite 12 (8/16), *negatiivit MV/RHOA 124641: 24-26*). Lisäksi K.H. Renlundin museolta saatiin suullisesti tietoja aiempien kaivausalueiden kerrostumista. Raatihuoneen liepeillä Mannerheimin aukion pohjois- ja länsipuolen kaivausalueilla (nykyiset tontit 2-9-16, 17, 18, 19 ja 25) todennäköisesti 1600- ja 1700-luvulle ajoittuvien kerrostumien paksuus oli yleensä n. 15-30 cm, paksuimmillaan 50-70 cm. Pinnasta pohjaan mitattuna ihmistoiminnan aikaansaamia kerrostumia oli noin puolitoista metriä. Alueella oli runsaasti säilyneitä rakenteita. Raatihuoneen ympäristössä oli havaittu myös tasattujen palokerrosten päälle tuodun savea. Luontomuseon tontilla (2-4-16) kerrostumien yhteispaksuus oli n. 1,5 m. Paikalla ei ollut havaittavissa selkeää stratigrafiaa vaan kerrostumat olivat sekoittuneita. Sekoittumisesta huolimatta rakenteita oli kuitenkin säilynyt. (Merja Passoja, K.H. Renlundin museo, suullinen tiedonanto 18.12. 2000; Merja Passoja 1999.)

5. Alueiden luokittelu ja luokittelun perusteet

Tontit jaettiin tutkimuksellisen ja suojeluksellisen mielenkiinnon mukaan *kolmeen luokkaan*: 1.) Säilyneet alueet. Tutkimuksellisesti erityisen mielenkiintoiset ja suojellisesti arvokkaat alueet. Tähän luokkaan kuuluvat kaikki alueet, joilla 1600-luvun kerrostumat ovat todennäköisesti hyvin säilyneitä. Lisäksi luokkaan kuuluvat tutkimuksellisesti erityisen mielenkiintoiset alueet, kuten esim. raatihuoneen ympäristö ja porvariston asuinalueet, joiden kerrostumat ovat todennäköisesti kuitenkin osittain tuhoutuneet. Ensimmäisen luokan kohteet tulisi pyrkiä suojelemaan tai tilanteen vaatiessa vapauttaa rakentamiselle tapauskohtaisesti arvioitavalla tutkimuksella. 2.) Todennäköisesti säilyneet tai vain osittain tuhoutuneet alueet. Tutkimuksellisesti mielenkiintoiset ja suojellisesti arvokkaat alueet. Tähän luokkaan kuuluvat 1600-luvun rakennetun kaupunkialueen reuna-alueet, joiden rakennuskäytöstä ei ole täyttä varmuutta. Lisäksi luokkaan kuuluvat 1600-luvun kaavoitetun kaupunkialueen osittain tuhoutuneet osat. Myös 1700-luvun puolella rakennettu kerroksiltaan hyvin tai osittain säilynyt kaupunkialue kuuluu toiseen luokkaan. Toisen luokan alueilla maaperään kajoaminen voidaan tehdä joko arkeologin valvonnassa tai sitten alueella on suoritettava koetutkimuksia. 3.) Tuhoutuneet alueet. Luokkaan kuuluvat vanhan kaupunkialueen ulkopuoliset alueet sekä kaupunkialueen sisältä ne alueet, joiden kerros-

tumat ovat todennäköisesti jo täysin tuhoutuneet. Maankäyttö kolmannen luokan alueilla ei vaadi arkeologisia tutkimuksia ellei töiden aikana tule vastaan tutkimusta ja dokumentointia vaativia rakenteita tai kerrostumia.

6. Katualueet

Kaupunkien katualueiden kulttuurikerrosten säilyneisyyden arviointi on vaikeaa. Katualueet on kaivettu auki useaan otteeseen kaukolämpö-, viemäri-, vesijohto- ja kaapeliverkkoja rakennettaessa ja uusittaessa. Lisäksi näiden kaivantojen sijainnin dokumentointi on usein puutteellista ja ylimalkaista. Katualueiden kerrostumien säilyneisyyden määrittelemisen onkin lähes mahdotonta. Joissakin tapauksissa on kuitenkin mahdollista rajata pois katujen pohjustustöissä tms. yhteydessä täysin tuhoutuneet katualueet.

Muinaisjäännösalueella tehtävistä kaivutöistä on ilmoitettava Museovirastoon tai maakuntamuseoon. Kaivannot tulee tehdä aina arkeologin kanssa sovittavalla tavalla. Muinaisjäännöksen säilyttämiseksi putket ja kaapelit yms. on pyrittävä sijoittamaan vanhoihin kaivantoihin mikäli mahdollista. Uudet kaivannot tutkitaan tai valvotaan vain siihen syyteen kuin kaivutyöt vaativat. Kaivutöissä tavattavat kiinteät rakenteet, erityisesti muuratut, pyritään kiertämään. Myös vanhempien, aiemmin arkeologisesti dokumentoimattomien kaivantojen avaaminen tulee tehdä arkeologin valvonnassa.

Kokkolassa kunnan katualueilla tekemiä kaivaustöitä on valvottu Isokadulla, Läntisellä kirkkokadulla ja Pakkahuoneenkadulla (ks. Liite 5 ja 7). Isokadun kaukolämpöverkon luomisen yhteydessä on tehty ainakin kaivannon seinämistä profiilikarttoja (Merja Passoja, K.H. Renlundin museo, suullinen tiedonanto elokuu 2000). Valmista tutkimusraporttia Isokadun valvonnasta ei ole jätetty. Viime vuosina Kokkolassa on tehty ruutukaava-alueella katujen uudelleen pohjustusta. Käytännössä tämä tarkoittaa koko kadun kaivamista auki koko leveydeltään ja katupohjan materiaalin vaihtamista karkeammaksi roudan vaikutusten vähentämiseksi. Katujen pohjustustöiden valvontaa on suoritettu Läntisellä kirkkokadulla (Antti Chydeniuksenkadun ja Torikadun välinen alue) ja Pakkahuoneenkadulla (Kustaa Aadolfinkadun ja Rantakadun välinen alue). Muilla kaduilla vastaavaa pohjustustyötä ei ole vielä tiettävästi tehty. Pakkahuoneenkadulla pohjustustöiden yhteydessä tavattiin Isokadun risteyksen molemmin puolin todennäköisesti 1600-luvun kerrostumia, joiden dokumentointi ja tutkimus hoidettiin K.H. Renlundin museon kautta. Pakka-

huoneenkadusta jätettiin kuitenkin avaamatta Isokadun ja Rantakadun välisen alueen Rantakadun puoleinen puolisko, jonka kerrostumat ovat säilyneet. Katualueet, joilla kadun uudelleen pohjustus on tehty, ovat tuhoutuneita.

Kokkolassa on muutamia katualueita, jotka ansaitsevat erityisen maininnan (ks. liite 7). Mannerheimin aukion, entisen kauppatorin, raatihuoneen ja Libeckin sairaalarakennuksen välinen alue on ollut ennen ruutukaavaa silloisen torin länsireunan korttelia. Aluetta ovat tuhonneet ainoastaan viemärikaivannot. Sähkökaapelikartan (v.1997), kaukolämpökartan (v. 2000) ja 1930-luvun vesijohto/viemärikarttojen perusteella muut kunnallistekniset kaivannot ovat kiertäneet kyseisen alueen. Toinen huomionarvoinen katualue on Rantakadun Pormestarinkadun ja Antti Chydeniuksenkadun välinen alue. Tällä katuosuudella on ainoastaan viemärikaivantoja (sekä 1930-luku että v. 1997). Etelämpänä rantakadulla työskennellyt kaivinkoneenkuljettaja tiesi kertoa sieltä löytyneen runsaasti hirssiä ym. puurakenteita kaivantoja tehtäessä (vuosi ei tiedossa). Maan alle laitettujen kaapelien ja putkien määrältä vähäisiä alueita ovat myös vanhan kirkon läheisyydessä Pieni kirkkokatu ja Läntinen kirkkokatu. Tässä mainitut katualueet ovat kunnallisteknisten kaivantokarttojen perusteella todennäköisesti kerrostumiltaan hyvin säilyneitä. Erikseen mainittujen alueiden lisäksi säilyneitä kerrostumia on löytyy varmasti muiltakin katuosuuksilta.

7. Raportin laatiminen

Inventointiraportti on tehty Microsoft Access –tietokantaohjelmalla työstettyyn tietokantaan. Tietokanta koostuu kolmesta taulukosta: *Perustaulukosta*, josta selviävät kaikki ensimmäiseen ja toiseen luokkaan kuuluvat tontit kiinteistötunnuksineen (JHS138 mukaisesti 000 kunta, 000 sijaintialue, 0000 ryhmä ja 0000 yksikkö) ja osoitteineen, *Kohdekuvaustaulukosta*, jossa on lyhyt kuvaus kohteesta ja tonttialueen historiasta sekä *Rakennustaulukosta*, jossa on lyhyt selvitys tontin rakennuskannasta (rakennukset, rakennusvuosi, perusta ja kellarit). Tietokannassa perustaulukon pohjalta tehdystä lomakkeesta pääsee kuvaketta painamalla katsomaan kyseisen tontin kohdekuvausta, rakennuskantaa ja valokuvia. Tässä raportin paperiversiossa tietokannan taulukoista tulostetut raportit ja kuvat ovat liitteinä (Liitteet 8-12). Taulukoissa kohteet on järjestetty kiinteistötunnuksen perusteella nousevaan järjestykseen.

Inventointiraporttiin liittyvät kartat (Liitteet 3-7) on tehty MapInfo 5.5 –ohjelmalla. Pohja-aineistona on käytetty Kokkolan kaupungin tuottamaa numeerista vektoripohjaista asema-kaavan pohjakarttaa. Numeerinen kartta oli inventointia tehtäessä suhteellisen hyvin ajan tasalla. Siinä oli kuitenkin havaittavissa pieniä puutteita piharakennusten suhteen (esim. tontin 3-10-190 kaksi piharakennusta puuttuvat).

8. Inventoinnin tulokset

Kokkolan kaupunkiarkeologisessa inventoinnissa käytiin läpi lähes kaksisataa nykyistä 1600- ja 1700-luvun kaupunkialueella sijaitsevaa tonttia. Inventointialueen (ks. liite 1) kokonaispinta-ala on n. 20,97 ha. Taulukossa 3. on esitettyä numerotietoa inventoinnin tuloksista.

	Tontit (kpl)	Pinta-ala (ha)	Tutkimusalueen pinta-alasta
1. Luokan alueet	121	6,696	32 %
2. Luokan alueet	26	2,065	10 %
yhteensä	147	8,761	42 %

Taulukko 3. Kokkolan kaupunkiarkeologisen inventoinnin tuloksena saatujen tutkimuksellisesti ja suojelullisesti merkittävien tonttien määrän ja pinta-alan jakauma 1. ja 2.luokan alueiden kesken.

Kokkolan 1600- ja 1700-luvun alun vanhalla kaupunkialueella näkyy nykyisin selvä kah-tiajako. Torikadun pohjoispuolella sijaitsevan vanhan puutalokaupunginosan (Neristan) alueella vanhat kerrostumat ovat todennäköisesti parhaiten säilyneitä. Torikadun etelä-puoleisella alueella vanhoja puutaloja ei ole enää jäljellä kovin monia ja suurin osa kult-tuurikerroksista on jo tuhottu modernin rakentamisen yhteydessä.

Tietokannasta tulostetut 1.- ja 2.-luokan alueiden perustiedot sisältävä kohdeluettelo, koh-dekuvaukset ja tiedot rakennuskannasta löytyvät liitteistä 8-10. Inventoinnin tulos on esi-tettyä visuaalisesti kaavakarttapohjalla liitteessä 6.

Kaikista 1.- ja 2.-luokan alueella tehtävistä maaperään kajoavista rakennustöistä on ilmoitettava etukäteen Museoviraston rakennushistorian osastoon (p. 09-40501), josta annetaan tapauskohtaiset toimintaohjeet. Myös Kokkolan vanhan ruutukaava-alueen katualueilla tehtävistä rakennustöistä tulee ilmoittaa hyvissä ajoin Museovirastoon.

Helsingissä tammikuun 5. päivänä 2001



Teemu Mökkönen



KOKKOLA

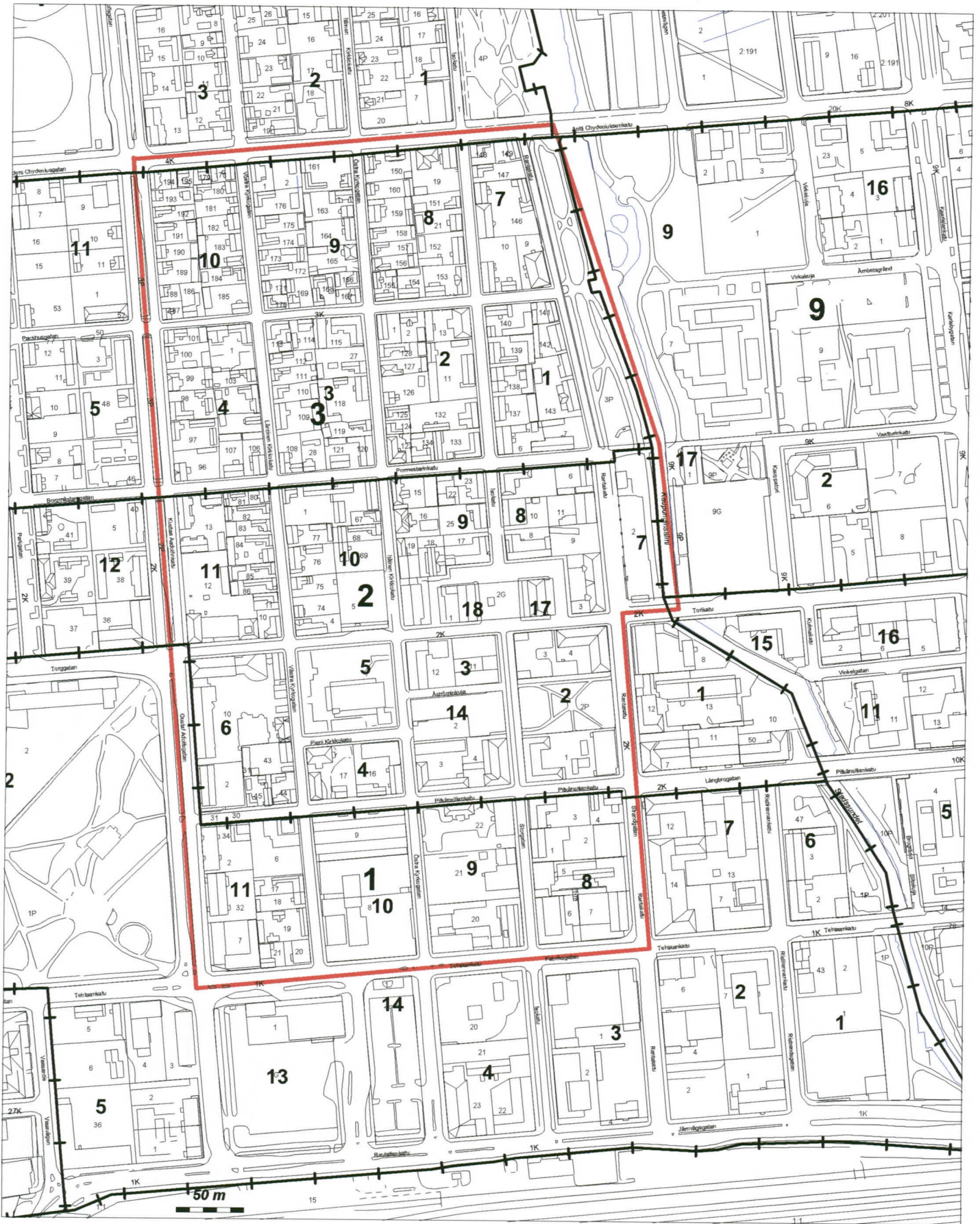
Kaupunkiarkeologinen inventointi 2000

T. Mökkönen

Peruskarttaote

Pk 2322 11

mk 1:20 000








KOKKOLA
 Kaupunkiarkeologinen inventointi 2000
 T. Mökkönen

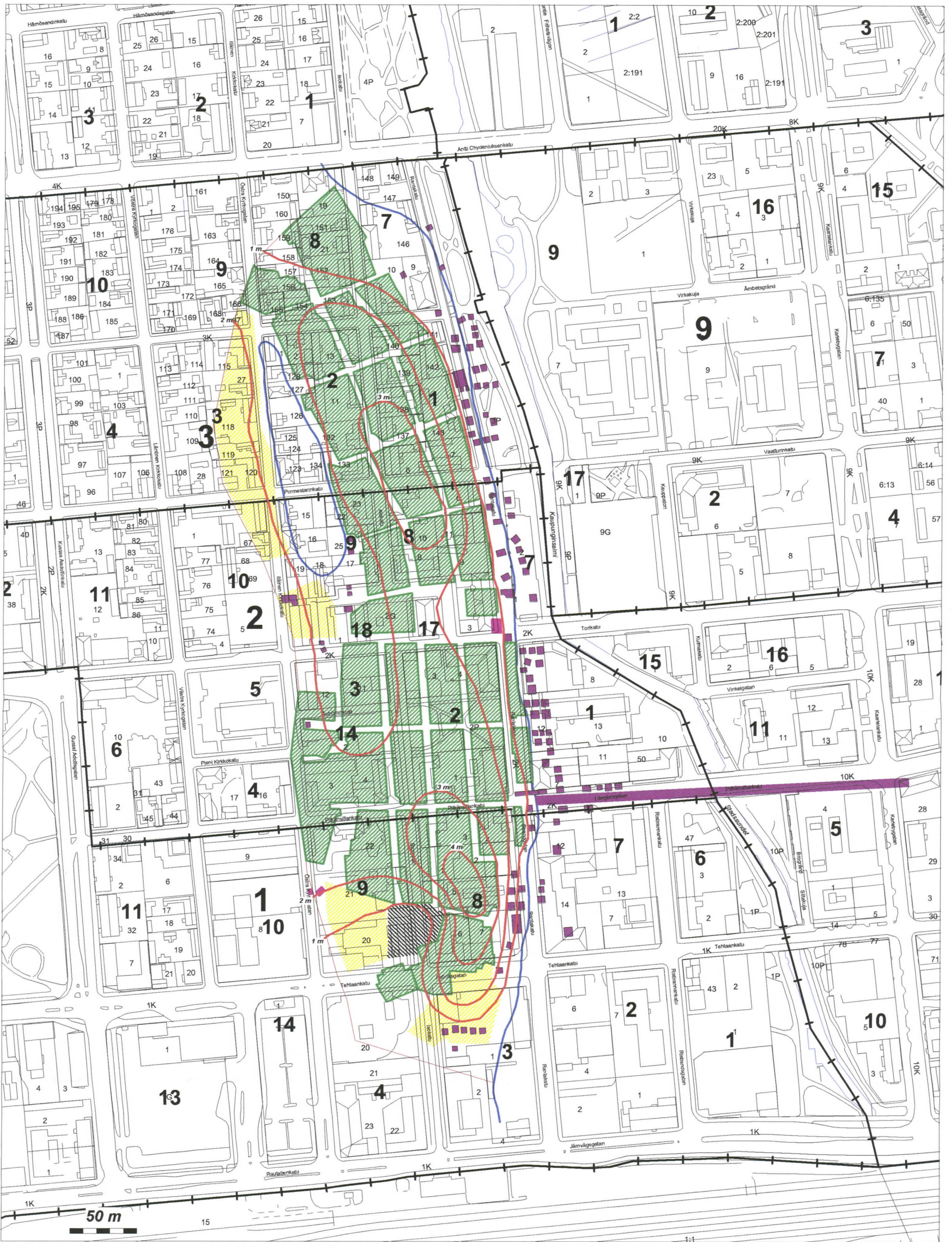
Inventointialueen rajaus
 Ei mittakaavassa

KOKKOLA

Kaupunkiarkeologinen inventointi 2000

T. Mökkönen

Nykyisen asemakaavan päälle asemoitujen vanhojen karttojen merkkiselitykset = rakennetut alueet, tontit ja korttelit = peltoalueet = kartassa erikseen kuvatut rakennukset kuten kirkko, raatihuone, tullituvat yms. = ranta-aitat = sillat = rantaviiva = tulliaita = korkeuskäyrät



KOKKOLA
Vuoden 1649 kaupunkimittaus asemoituna nykyiselle kaavakartalle

Ei mittakaavassa
Museovirasto/RHO/T.Mökkönen 2000



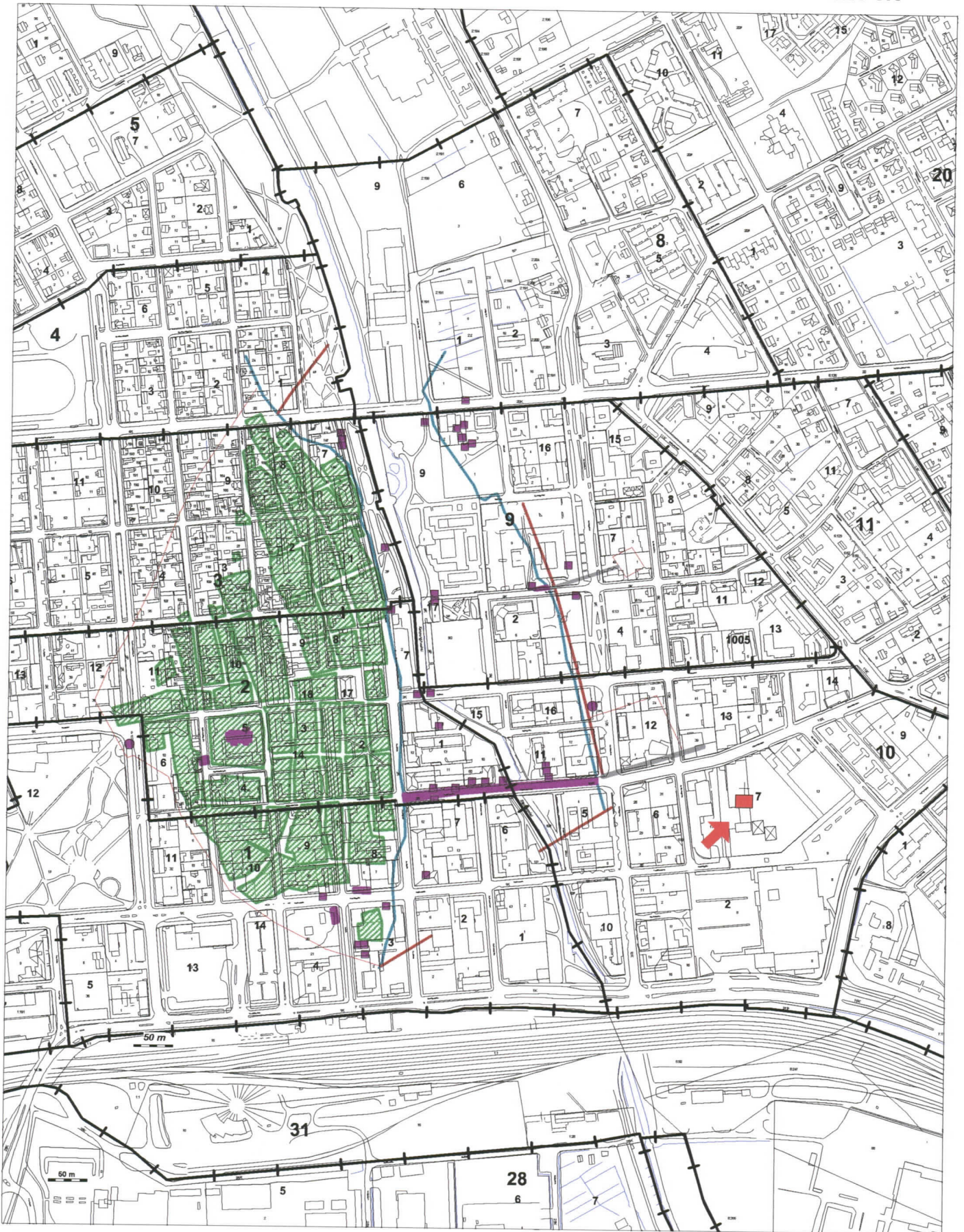
KOKKOLA
 Vuoden 1653 kaupunkimittaus asemoituna nykyiselle kaavakartalle

Ei mittakaavassa
 Museovirasto/RHO/T.Mökkönen 2000



KOKKOLA
 Vuoden 1662 kaupunkimittaus asemituna nykyiselle kaavakartalle

Ei mittakaavassa
 Museovirasto/RHO/T.Mökkönen 2000

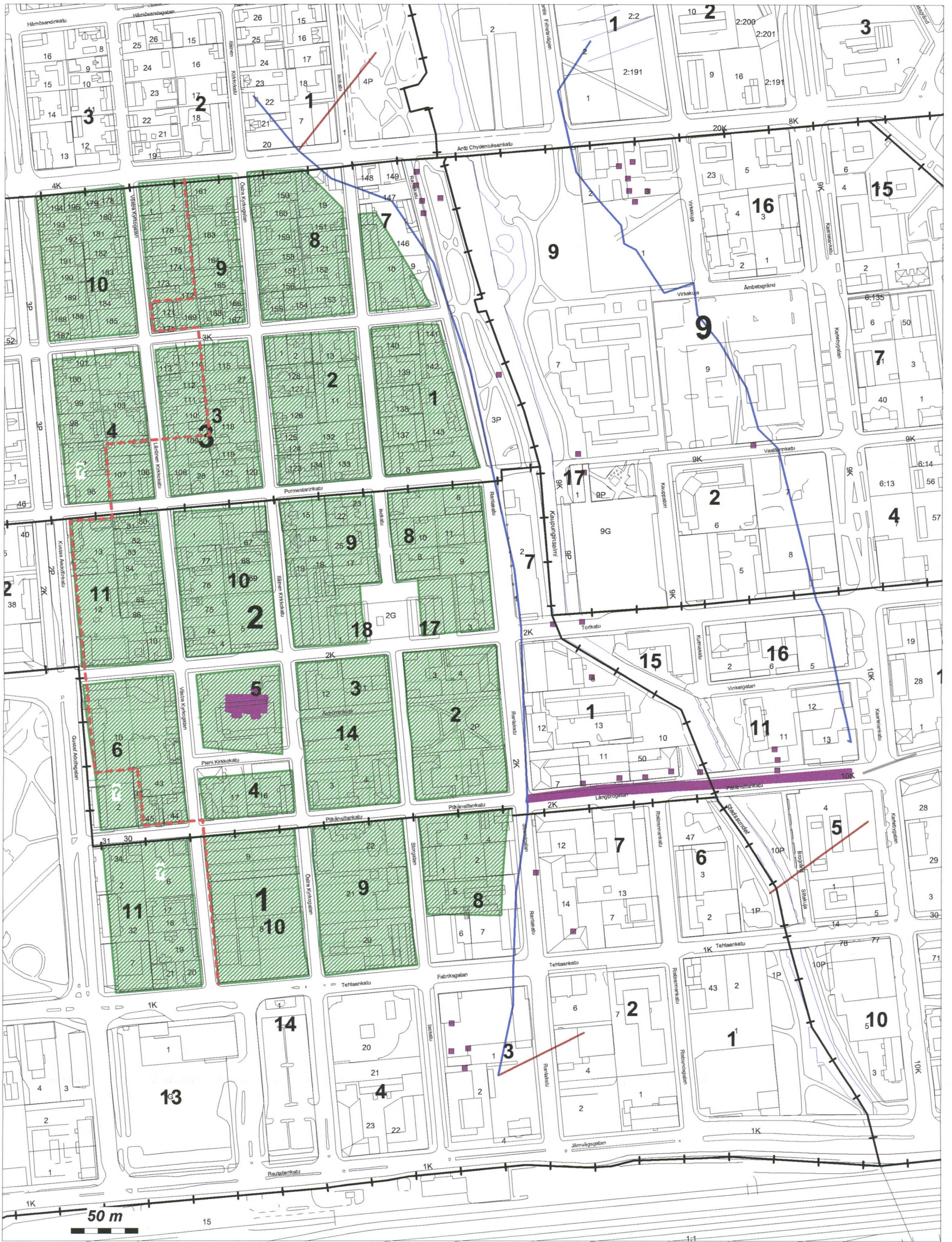


KOKKOLA

Vuoden 1662 kaupunkimittaus ja entisen Kaupunginlahden itärannan
"St. Johan" rukoushuone (?) aseoituna nykyiselle kaavakartalle

Ei mittakaavassa

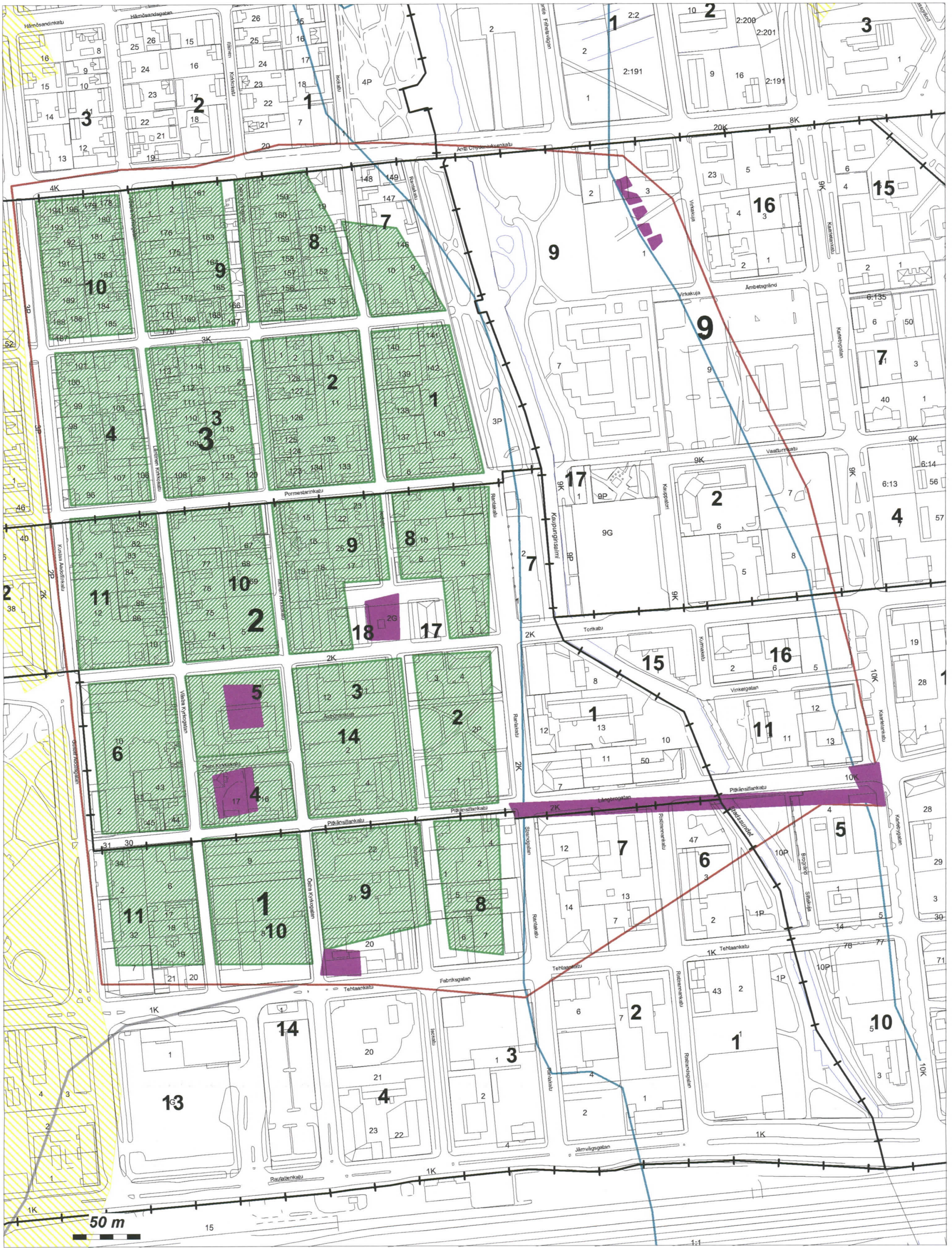
Museovirasto/RHO/T.Mökkönen 2000



KOKKOLA
Vuoden 1665 kaupunkimittaus asemoituna nykyiselle kaavakartalle

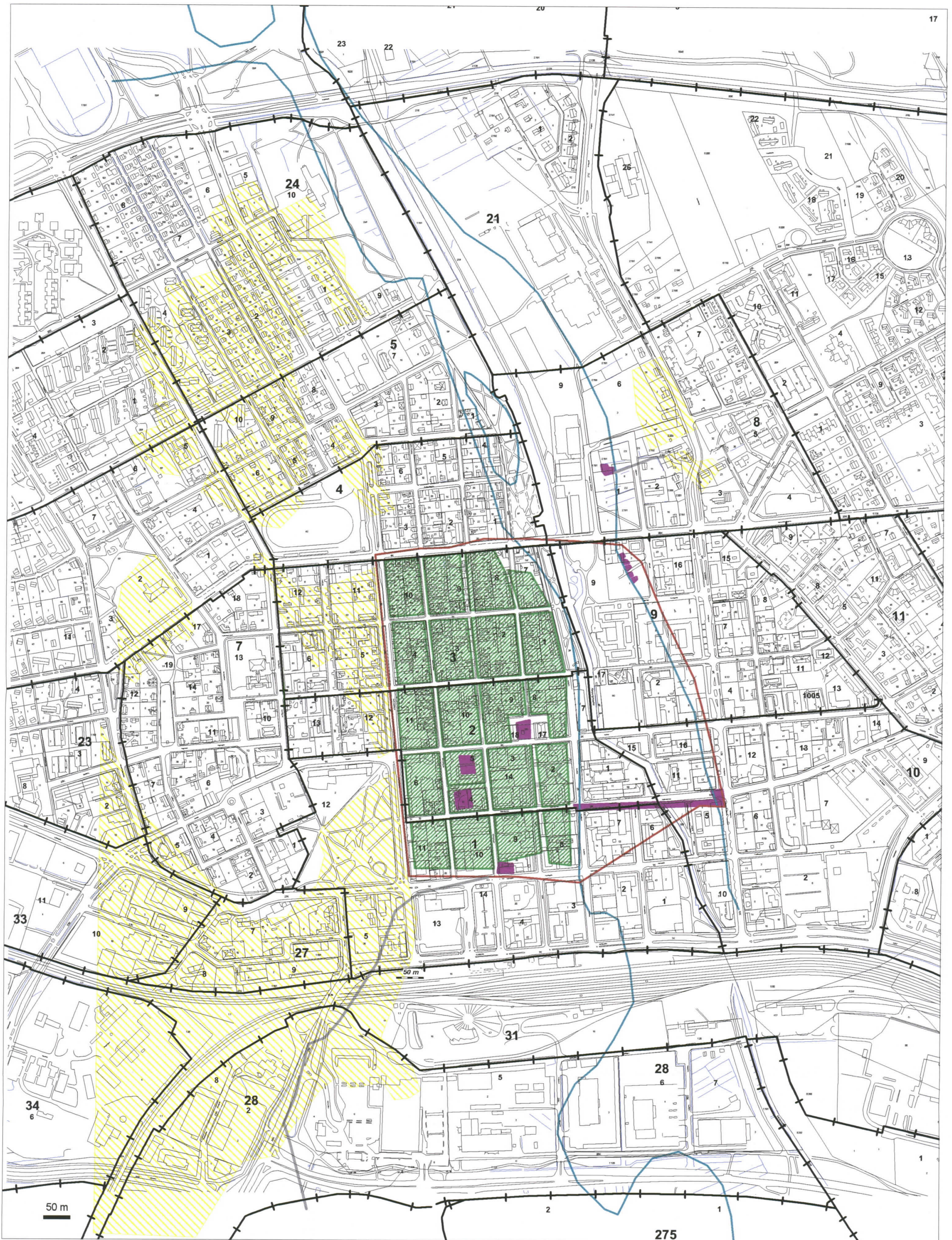
Ei mittakaavassa
 Museovirasto/RHO/T.Mökkönen 2000

----- = Uuden ruutuasemakaavan yhteydessä rakennuskäyttöön
 kaavoitetut tontit (epävarmat merkitty vihreillä kysymysmerkeillä)



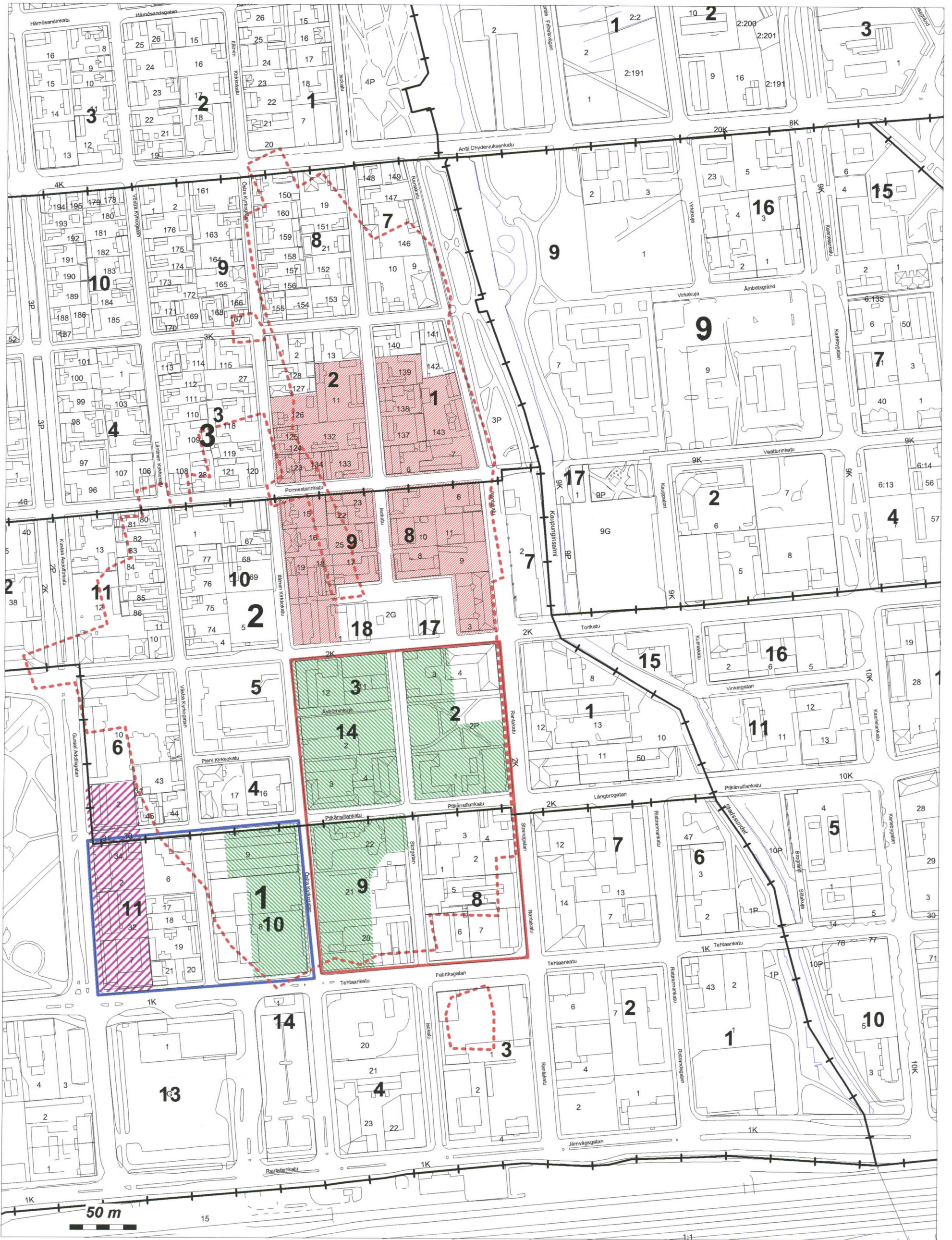
KOKKOLA
Vuoden 1710 kaupunkimittaus asemoituna nykyiselle kaavakartalle

Ei mittakaavassa
Museovirasto/RHO/T.Mökkönen 2000



KOKKOLA
 Vuoden 1710 kaupunkimittaus ja kaupunkia ympäröivät pellot
 asemituna nykyiselle kaavakartalle







Ei mittakaavassa
 Museovirasto/RHO/T.Mökkönen 2000

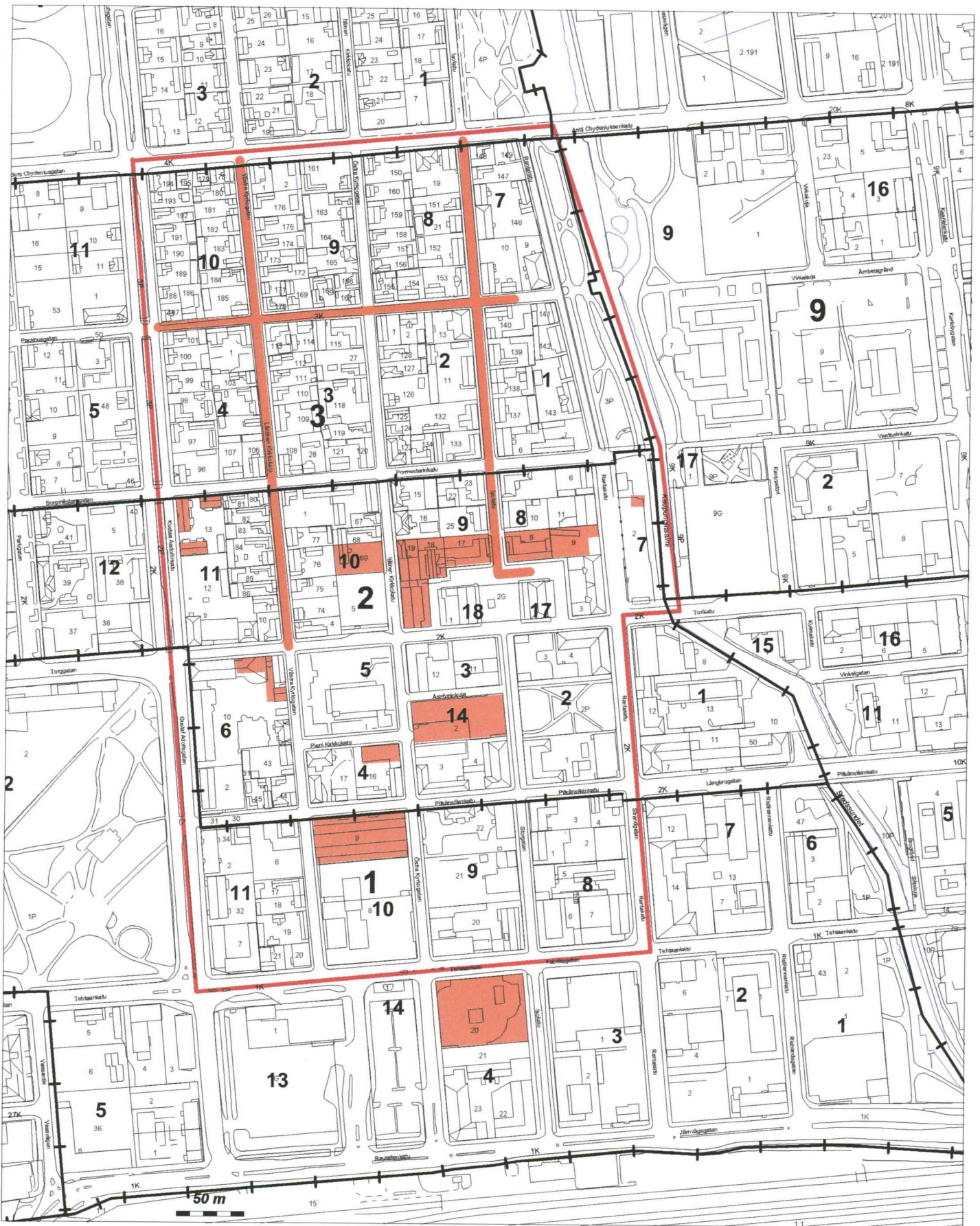


KOKKOLA
Kaupunkiarkeologinen inventointi

Ei mittakaavassa
Museovirasto/RHO/T.Mökkönen 2000

Kaupunkialot

- | | | | |
|--|----------|---|----------|
|  | = v.1664 |  | = v.1805 |
|  | = v.1742 |  | = v.1860 |
|  | = v.1767 |  | = v.1875 |



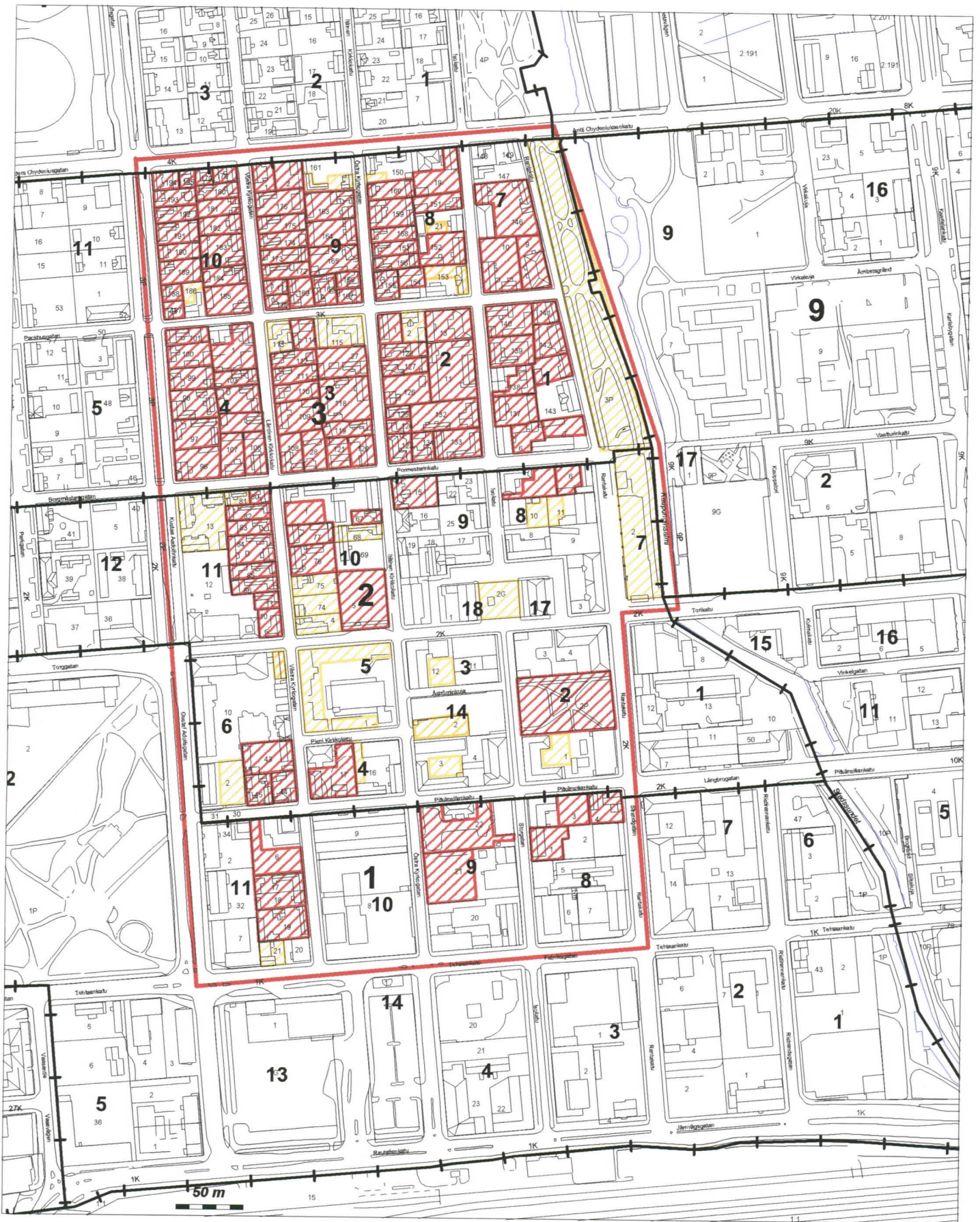
KOKKOLA

Kaupunkiarkeologinen inventointi 2000
T. Mökkönen



Ei Mittakaavassa

Arkeologiset tutkimukset

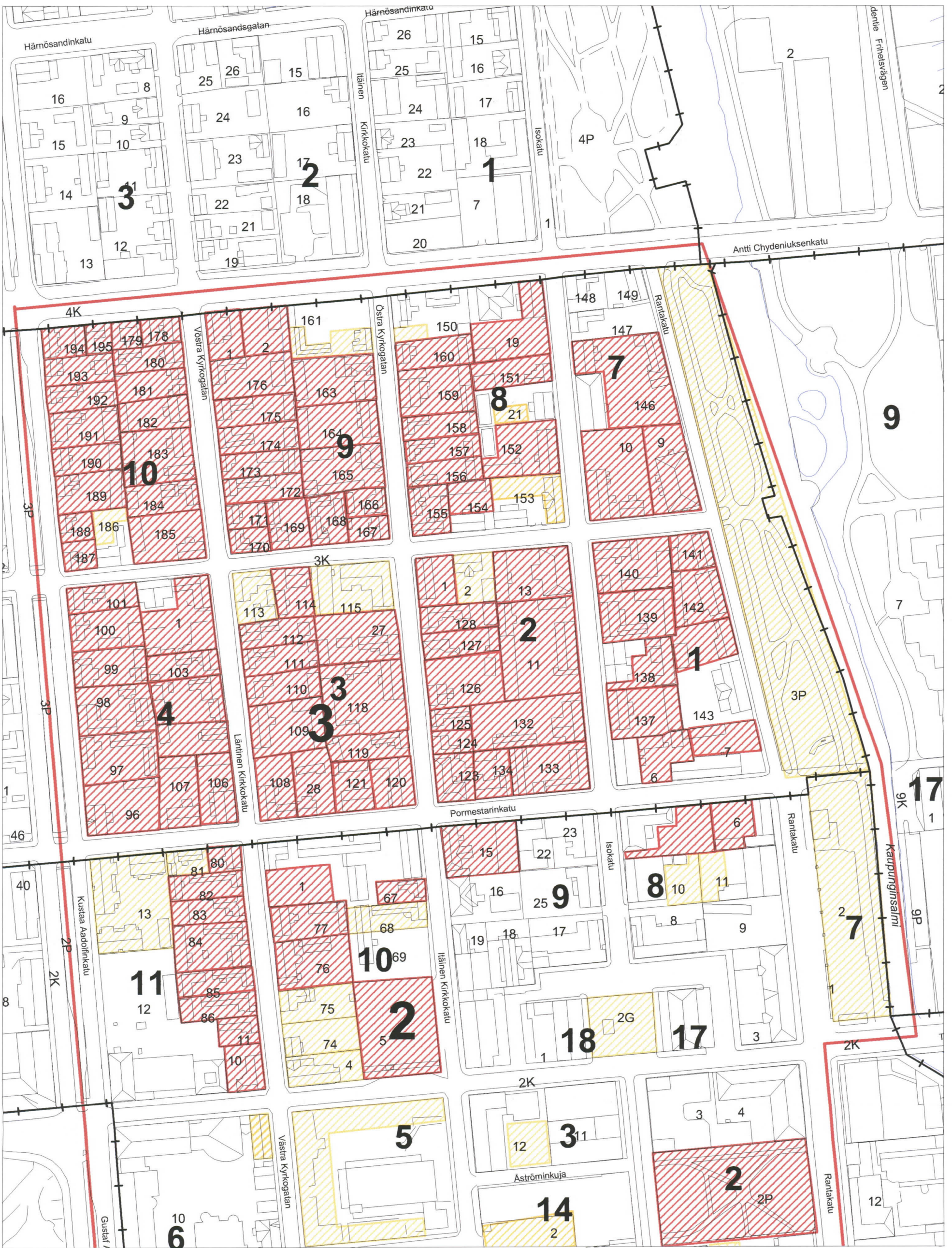
= Kaikkien kaupunkialueella tehtyjen arkeologisten tutkimusten käsittelemät alueet (Huom. ei tutkitut alat)



KOKKOLA
Tutkimuksellisesti mielenkiintoiset alueet
Koko inventointialue


-  = 1. luokan alueet
-  = 2. luokan alueet


Kaupunkiarkeologinen inventointi 2000
 T. Mökkönen

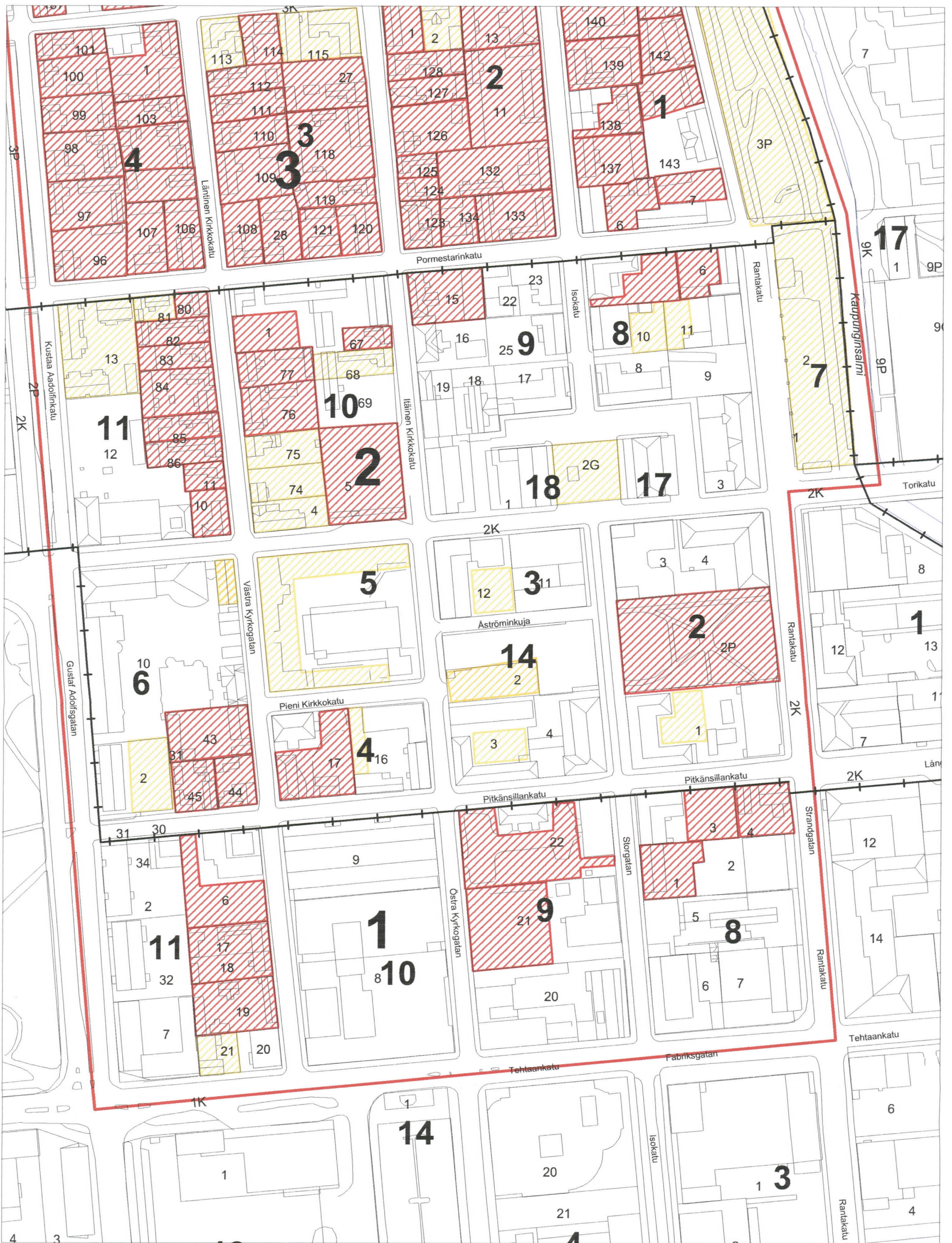


KOKKOLA
Tutkimuksellisesti mielenkiintoiset alueet
Inventointialueen pohjoisosa

Ei mittakaavassa
 Museovirasto/RHO/T.Mökkönen 2000

 = 1. luokan alueet

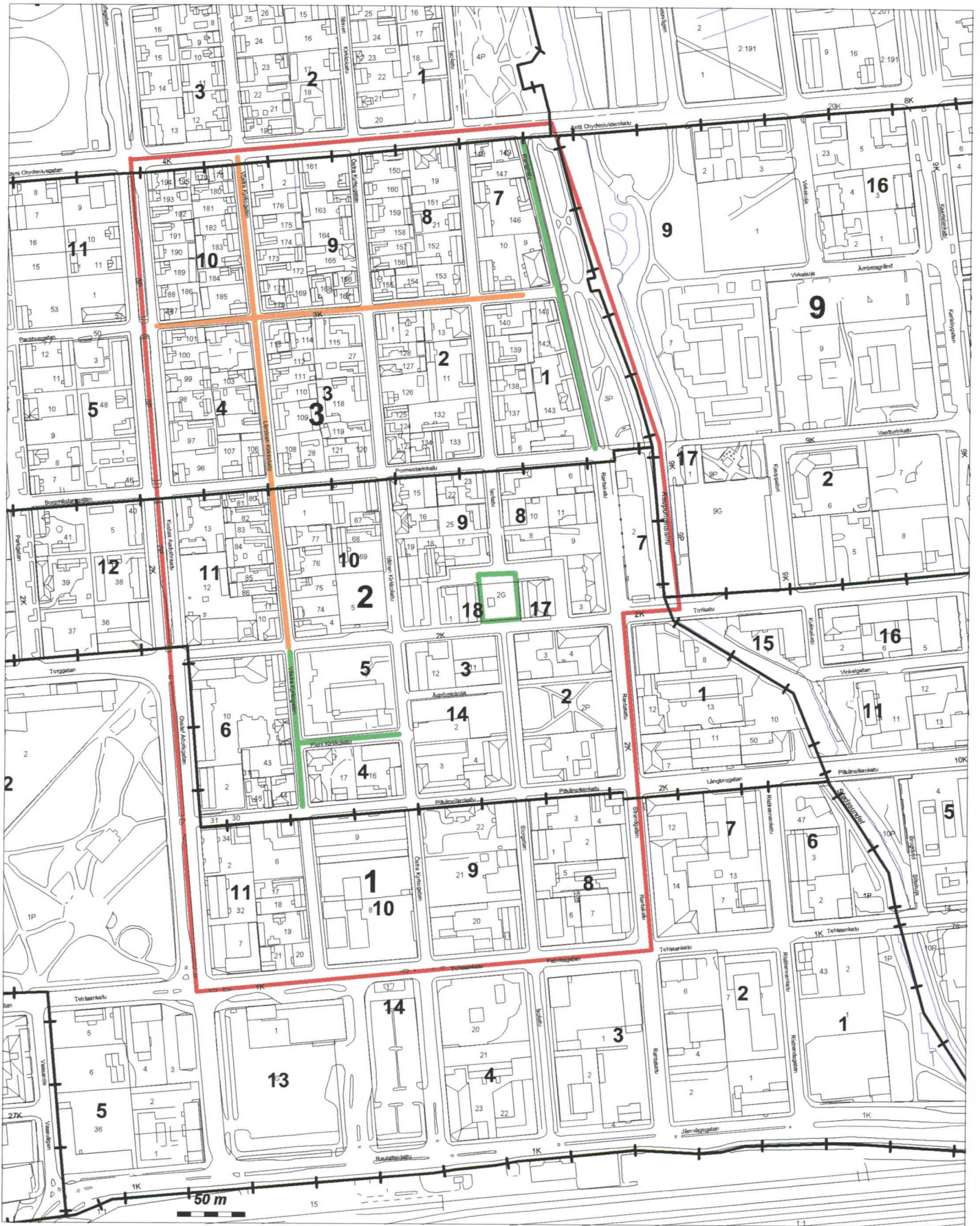
 = 2. luokan alueet



KOKKOLA
Tutkimuksellisesti mielenkiintoiset alueet
Inventointialueen eteläosa

Ei mittakaavassa
 Museovirasto/RHO/T.Mökkönen 2000

- = 1. luokan alueet
- = 2. luokan alueet



KOKKOLA

Kaupunkiarkeologinen inventointi 2000
T. Mökkönen

Ei Mittakaavassa

Katualueet

= tuhoutuneet katualueet

= todennäköisesti kerrostumiltaan erityisen hyvin säilyneet katualueet

Kokkolan kaupunkiarkeologinen inventointi

Liite 8

Kohdeluettelo

T. Mökkönen 2000

Kiinteistötunnus	Kunta	Kuntanumero	Kaupunginosa	Kortteli	Tontti
27200100080001	KOKKOLA (Karleby)	272	001	0008	0001
Katuosoite		Arkeologinen mielenkiint	pvm	Täyttäjä	
Isokatu 10 a		1	24.8.2000	T. Mökkönen	

Kiinteistötunnus	Kunta	Kuntanumero	Kaupunginosa	Kortteli	Tontti
27200100080003	KOKKOLA (Karleby)	272	001	0008	0003
Katuosoite		Arkeologinen mielenkiint	pvm	Täyttäjä	
Isokatu 10 b tai pitkänsillankatu 37		1	24.8.2000	T. Mökkönen	

Kiinteistötunnus	Kunta	Kuntanumero	Kaupunginosa	Kortteli	Tontti
27200100080004	KOKKOLA (Karleby)	272	001	0008	0004
Katuosoite		Arkeologinen mielenkiint	pvm	Täyttäjä	
Rantakatu 11 tai pitkänsillankatu 35		1	25.8.2000	T. Mökkönen	

Kiinteistötunnus	Kunta	Kuntanumero	Kaupunginosa	Kortteli	Tontti
27200100090021	KOKKOLA (Karleby)	272	001	0009	0021
Katuosoite		Arkeologinen mielenkiint	pvm	Täyttäjä	
Isokatu 7		1	25.8.2000	T. Mökkönen	

Kiinteistötunnus	Kunta	Kuntanumero	Kaupunginosa	Kortteli	Tontti
27200100090022	KOKKOLA (Karleby)	272	001	0009	0022
Katuosoite		Arkeologinen mielenkiint	pvm	Täyttäjä	
Isokatu 9 tai pitkänsillankatu 39		1	25.8.2000	T. Mökkönen	

Kiinteistötunnus	Kunta	Kuntanumero	Kaupunginosa	Kortteli	Tontti
27200100110006	KOKKOLA (Karleby)	272	001	0011	0006
Katuosoite		Arkeologinen mielenkiint	pvm	Täyttäjä	
Läntinen kirkkokatu 9 tai pikänsillankatu 45		1	25.8.2000	T. Mökkönen	

Kiinteistötunnus	Kunta	Kuntanumero	Kaupunginosa	Kortteli	Tontti
27200100110017	KOKKOLA (Karleby)	272	001	0011	0017
Katuosoite		Arkeologinen mielenkiint	pvm	Täyttäjä	
Läntinen kirkkokatu 5		1	25.8.2000	T. Mökkönen	

Kiinteistötunnus	Kunta	Kuntanumero	Kaupunginosa	Kortteli	Tontti
27200100110019	KOKKOLA (Karleby)	272	001	0011	0019
Katuosoite		Arkeologinen mielenkiint	pvm	Täyttäjä	
Läntinen kirkkokatu 3		1	25.8.2000	T. Mökkönen	
Kiinteistötunnus	Kunta	Kuntanumero	Kaupunginosa	Kortteli	Tontti
27200100110021	KOKKOLA (Karleby)	272	001	0011	0021
Katuosoite		Arkeologinen mielenkiint	pvm	Täyttäjä	
Tehtaankatu 16		2	25.8.2000	T. Mökkönen	
Kiinteistötunnus	Kunta	Kuntanumero	Kaupunginosa	Kortteli	Tontti
27200200000810	KOKKOLA (Karleby)	272	002	0000	0810
Katuosoite		Arkeologinen mielenkiint	pvm	Täyttäjä	
Mannerheimin aukio		1	22.11.2000	T. Mökkönen	
Kiinteistötunnus	Kunta	Kuntanumero	Kaupunginosa	Kortteli	Tontti
27200200020001	KOKKOLA (Karleby)	272	002	0002	0001
Katuosoite		Arkeologinen mielenkiint	pvm	Täyttäjä	
Isokatu 12		2	25.8.2000	T. Mökkönen	
Kiinteistötunnus	Kunta	Kuntanumero	Kaupunginosa	Kortteli	Tontti
27200200020820	KOKKOLA (Karleby)	272	002	0002	0820
Katuosoite		Arkeologinen mielenkiint	pvm	Täyttäjä	
Chydeniuksen puisto		1	25.8.2000	T. Mökkönen	
Kiinteistötunnus	Kunta	Kuntanumero	Kaupunginosa	Kortteli	Tontti
27200200030012	KOKKOLA (Karleby)	272	002	0003	0012
Katuosoite		Arkeologinen mielenkiint	pvm	Täyttäjä	
Itäinen kirkkokatu 16 tai torikatu 35		2	27.8.2000	T. Mökkönen	
Kiinteistötunnus	Kunta	Kuntanumero	Kaupunginosa	Kortteli	Tontti
27200200040016	KOKKOLA (Karleby)	272	002	0004	0016
Katuosoite		Arkeologinen mielenkiint	pvm	Täyttäjä	
Pitkänsillankatu 26 tai itäinen kirkkokatu 5		2	27.8.2000	T. Mökkönen	
Kiinteistötunnus	Kunta	Kuntanumero	Kaupunginosa	Kortteli	Tontti
27200200040017	KOKKOLA (Karleby)	272	002	0004	0017
Katuosoite		Arkeologinen mielenkiint	pvm	Täyttäjä	
Pitkänsillakatu 28 tai läntinen kirkkokatu 10 tai pieni kirkkokatu 3		1	27.8.2000	T. Mökkönen	

Kiinteistötunnus	Kunta	Kuntanumero	Kaupunginosa	Kortteli	Tontti
27200200050881	KOKKOLA (Karleby)	272	002	0005	0881
Katuosoite		Arkeologinen mielenkiint	pvm	Täyttäjä	
Kirkko		2	27.8.2000	T. Mökkönen	

Kiinteistötunnus	Kunta	Kuntanumero	Kaupunginosa	Kortteli	Tontti
27200200060002	KOKKOLA (Karleby)	272	002	0006	0002
Katuosoite		Arkeologinen mielenkiint	pvm	Täyttäjä	
Pitkäsillankatu 34 tai kustaa aadolfinkatu 8		2	30.8.2000	T. Mökkönen	

Kiinteistötunnus	Kunta	Kuntanumero	Kaupunginosa	Kortteli	Tontti
27200200060010	KOKKOLA (Karleby)	272	002	0006	0010
Katuosoite		Arkeologinen mielenkiint	pvm	Täyttäjä	
Läntinen kirkkokatu 19		2	27.8.2000	T. Mökkönen	

Kiinteistötunnus	Kunta	Kuntanumero	Kaupunginosa	Kortteli	Tontti
27200200060043	KOKKOLA (Karleby)	272	002	0006	0043
Katuosoite		Arkeologinen mielenkiint	pvm	Täyttäjä	
Läntinen kirkkokatu 13		1	27.8.2000	T. Mökkönen	

Kiinteistötunnus	Kunta	Kuntanumero	Kaupunginosa	Kortteli	Tontti
27200200060044	KOKKOLA (Karleby)	272	002	0006	0044
Katuosoite		Arkeologinen mielenkiint	pvm	Täyttäjä	
Läntinen kirkkokatu 11		1	27.8.2000	T. Mökkönen	

Kiinteistötunnus	Kunta	Kuntanumero	Kaupunginosa	Kortteli	Tontti
27200200060045	KOKKOLA (Karleby)	272	002	0006	0045
Katuosoite		Arkeologinen mielenkiint	pvm	Täyttäjä	
Pitkäsillankatu 32		1	27.8.2000	T. Mökkönen	

Kiinteistötunnus	Kunta	Kuntanumero	Kaupunginosa	Kortteli	Tontti
27200200070002	KOKKOLA (Karleby)	272	002	0007	0002
Katuosoite		Arkeologinen mielenkiint	pvm	Täyttäjä	
Suntin länsirannan rantapuisto		2	27.8.2000	T. Mökkönen	

Kiinteistötunnus	Kunta	Kuntanumero	Kaupunginosa	Kortteli	Tontti
27200200080006	KOKKOLA (Karleby)	272	002	0008	0006
Katuosoite		Arkeologinen mielenkiint	pvm	Täyttäjä	
Pormestarinkatu 1		1	27.8.2000	T. Mökkönen	

Kiinteistötunnus	Kunta	Kuntanumero	Kaupunginosa	Kortteli	Tontti
27200200080007	KOKKOLA (Karleby)	272	002	0008	0007
Katuosoite		Arkeologinen mielenkiint	pvm	Täyttäjä	
Pormestarinkatu 3 tai isokatu 22		1	27.8.2000	T. Mökkönen	

Kiinteistötunnus	Kunta	Kuntanumero	Kaupunginosa	Kortteli	Tontti
27200200080010	KOKKOLA (Karleby)	272	002	0008	0010
Katuosoite		Arkeologinen mielenkiint	pvm	Täyttäjä	
Isokatu 20		2	27.8.2000	T. Mökkönen	

Kiinteistötunnus	Kunta	Kuntanumero	Kaupunginosa	Kortteli	Tontti
27200200080011	KOKKOLA (Karleby)	272	002	0008	0011
Katuosoite		Arkeologinen mielenkiint	pvm	Täyttäjä	
Rantakatu 21		2	27.8.2000	T. Mökkönen	

Kiinteistötunnus	Kunta	Kuntanumero	Kaupunginosa	Kortteli	Tontti
27200200090015	KOKKOLA (Karleby)	272	002	0009	0015
Katuosoite		Arkeologinen mielenkiint	pvm	Täyttäjä	
Itäinen kirkkokatu 24		1	27.8.2000	T. Mökkönen	

Kiinteistötunnus	Kunta	Kuntanumero	Kaupunginosa	Kortteli	Tontti
27200200100001	KOKKOLA (Karleby)	272	002	0010	0001
Katuosoite		Arkeologinen mielenkiint	pvm	Täyttäjä	
Pormestarinkatu 13 tai läntinen kirkkokatu 22		1	28.8.2000	T. Mökkönen	

Kiinteistötunnus	Kunta	Kuntanumero	Kaupunginosa	Kortteli	Tontti
27200200100004	KOKKOLA (Karleby)	272	002	0010	0004
Katuosoite		Arkeologinen mielenkiint	pvm	Täyttäjä	
Läntinen kirkkokatu 14 a ja 14 b		2	28.8.2000	T. Mökkönen	

Kiinteistötunnus	Kunta	Kuntanumero	Kaupunginosa	Kortteli	Tontti
27200200100005	KOKKOLA (Karleby)	272	002	0010	0005
Katuosoite		Arkeologinen mielenkiint	pvm	Täyttäjä	
		1	30.8.2000	T. Mökkönen	

Kiinteistötunnus	Kunta	Kuntanumero	Kaupunginosa	Kortteli	Tontti
27200200100067	KOKKOLA (Karleby)	272	002	0010	0067
Katuosoite		Arkeologinen mielenkiint	pvm	Täyttäjä	
Itäinen kirkkokatu 17		1	28.8.2000	T. Mökkönen	

Kiinteistötunnus	Kunta	Kuntanumero	Kaupunginosa	Kortteli	Tontti
27200200100068	KOKKOLA (Karleby)	272	002	0010	0068
Katuosoite		Arkeologinen mielenkiint	pvm	Täyttäjä	
Itäinen kirkkokatu 17		2	28.8.2000	T. Mökkönen	

Kiinteistötunnus	Kunta	Kuntanumero	Kaupunginosa	Kortteli	Tontti
27200200100075	KOKKOLA (Karleby)	272	002	0010	0075
Katuosoite		Arkeologinen mielenkiint	pvm	Täyttäjä	
Läntinen kirkkokatu 16		2	28.8.2000	T. Mökkönen	

Kiinteistötunnus	Kunta	Kuntanumero	Kaupunginosa	Kortteli	Tontti
27200200100076	KOKKOLA (Karleby)	272	002	0010	0076
Katuosoite		Arkeologinen mielenkiint	pvm	Täyttäjä	
Läntinen kirkkokatu 18		1	28.8.2000	T. Mökkönen	

Kiinteistötunnus	Kunta	Kuntanumero	Kaupunginosa	Kortteli	Tontti
27200200100077	KOKKOLA (Karleby)	272	002	0010	0077
Katuosoite		Arkeologinen mielenkiint	pvm	Täyttäjä	
Läntinen kirkkokatu 20		1	28.8.2000	T. Mökkönen	

Kiinteistötunnus	Kunta	Kuntanumero	Kaupunginosa	Kortteli	Tontti
27200200110010	KOKKOLA (Karleby)	272	002	0011	0010
Katuosoite		Arkeologinen mielenkiint	pvm	Täyttäjä	
Torikatu 4 tai läntinen kirkkokatu 21		1	28.8.2000	T. Mökkönen	

Kiinteistötunnus	Kunta	Kuntanumero	Kaupunginosa	Kortteli	Tontti
27200200110011	KOKKOLA (Karleby)	272	002	0011	0011
Katuosoite		Arkeologinen mielenkiint	pvm	Täyttäjä	
Läntinen kirkkokatu 23		1	28.8.2000	T. Mökkönen	

Kiinteistötunnus	Kunta	Kuntanumero	Kaupunginosa	Kortteli	Tontti
27200200110013	KOKKOLA (Karleby)	272	002	0011	0013
Katuosoite		Arkeologinen mielenkiint	pvm	Täyttäjä	
Pormestarinkatu 21		2	28.8.2000	T. Mökkönen	

Kiinteistötunnus	Kunta	Kuntanumero	Kaupunginosa	Kortteli	Tontti
27200200110080	KOKKOLA (Karleby)	272	002	0011	0080
Katuosoite		Arkeologinen mielenkiint	pvm	Täyttäjä	
Pormestarinkatu 15		1	28.8.2000	T. Mökkönen	

Kiinteistötunnus	Kunta	Kuntanumero	Kaupunginosa	Kortteli	Tontti
27200200110081	KOKKOLA (Karleby)	272	002	0011	0081
Katuosoite		Arkeologinen mielenkiint	pvm	Täyttäjä	
Pormestarikatu 17		2	28.8.2000	T. Mökkönen	

Kiinteistötunnus	Kunta	Kuntanumero	Kaupunginosa	Kortteli	Tontti
27200200110082	KOKKOLA (Karleby)	272	002	0011	0082
Katuosoite		Arkeologinen mielenkiint	pvm	Täyttäjä	
Läntinen kirkkokatu 33		1	28.8.2000	T. Mökkönen	

Kiinteistötunnus	Kunta	Kuntanumero	Kaupunginosa	Kortteli	Tontti
27200200110083	KOKKOLA (Karleby)	272	002	0011	0083
Katuosoite		Arkeologinen mielenkiint	pvm	Täyttäjä	
Läntinen kirkkokatu 31		1	28.8.2000	T. Mökkönen	

Kiinteistötunnus	Kunta	Kuntanumero	Kaupunginosa	Kortteli	Tontti
27200200110084	KOKKOLA (Karleby)	272	002	0011	0084
Katuosoite		Arkeologinen mielenkiint	pvm	Täyttäjä	
Läntinen kirkkokatu 29a ja 29b		1	28.8.2000	T. Mökkönen	

Kiinteistötunnus	Kunta	Kuntanumero	Kaupunginosa	Kortteli	Tontti
27200200110085	KOKKOLA (Karleby)	272	002	0011	0085
Katuosoite		Arkeologinen mielenkiint	pvm	Täyttäjä	
Läntinen kirkkokatu 27		1	28.8.2000	T. Mökkönen	

Kiinteistötunnus	Kunta	Kuntanumero	Kaupunginosa	Kortteli	Tontti
27200200110086	KOKKOLA (Karleby)	272	002	0011	0086
Katuosoite		Arkeologinen mielenkiint	pvm	Täyttäjä	
Läntinen kirkkokatu 25		1	28.8.2000	T. Mökkönen	

Kiinteistötunnus	Kunta	Kuntanumero	Kaupunginosa	Kortteli	Tontti
27200200140002	KOKKOLA (Karleby)	272	002	0014	0002
Katuosoite		Arkeologinen mielenkiint	pvm	Täyttäjä	
Itäinen kirkkokatu 14 tai isokatu 13		2	31.8.2000	T. Mökkönen	

Kiinteistötunnus	Kunta	Kuntanumero	Kaupunginosa	Kortteli	Tontti
27200200140003	KOKKOLA (Karleby)	272	002	0014	0003
Katuosoite		Arkeologinen mielenkiint	pvm	Täyttäjä	
Pitkäsillankatu 22 tai itäinen kirkkokatu 12		2	27.8.2000	T. Mökkönen	

Kiinteistötunnus	Kunta	Kuntanumero	Kaupunginosa	Kortteli	Tontti
27200300000820	KOKKOLA (Karleby)	272	003	0000	0820
Katuosoite		Arkeologinen mielenkiint	pvm	Täyttäjä	
Kaupunginlahden ranta		2	29.8.2000	T. Mökkönen	
Kiinteistötunnus	Kunta	Kuntanumero	Kaupunginosa	Kortteli	Tontti
27200300010006	KOKKOLA (Karleby)	272	003	0001	0006
Katuosoite		Arkeologinen mielenkiint	pvm	Täyttäjä	
Isokatu 24		1	29.8.2000	T. Mökkönen	
Kiinteistötunnus	Kunta	Kuntanumero	Kaupunginosa	Kortteli	Tontti
27200300010007	KOKKOLA (Karleby)	272	003	0001	0007
Katuosoite		Arkeologinen mielenkiint	pvm	Täyttäjä	
Pormestarinkatu 2 tai rantakatu 25		1	29.8.2000	T. Mökkönen	
Kiinteistötunnus	Kunta	Kuntanumero	Kaupunginosa	Kortteli	Tontti
27200300010137	KOKKOLA (Karleby)	272	003	0001	0137
Katuosoite		Arkeologinen mielenkiint	pvm	Täyttäjä	
Isokatu 26		1	29.8.2000	T. Mökkönen	
Kiinteistötunnus	Kunta	Kuntanumero	Kaupunginosa	Kortteli	Tontti
27200300010138	KOKKOLA (Karleby)	272	003	0001	0138
Katuosoite		Arkeologinen mielenkiint	pvm	Täyttäjä	
Isokatu 28		1	29.8.2000	T. Mökkönen	
Kiinteistötunnus	Kunta	Kuntanumero	Kaupunginosa	Kortteli	Tontti
27200300010139	KOKKOLA (Karleby)	272	003	0001	0139
Katuosoite		Arkeologinen mielenkiint	pvm	Täyttäjä	
Isokatu 30		1	29.8.2000	T. Mökkönen	
Kiinteistötunnus	Kunta	Kuntanumero	Kaupunginosa	Kortteli	Tontti
27200300010140	KOKKOLA (Karleby)	272	003	0001	0140
Katuosoite		Arkeologinen mielenkiint	pvm	Täyttäjä	
Isokatu 32 tai pakkahuoneenkatu 3		1	29.8.2000	T. Mökkönen	
Kiinteistötunnus	Kunta	Kuntanumero	Kaupunginosa	Kortteli	Tontti
27200300010141	KOKKOLA (Karleby)	272	003	0001	0141
Katuosoite		Arkeologinen mielenkiint	pvm	Täyttäjä	
Rantakatu 31 tai pakkahuoneenkatu 1		1	29.8.2000	T. Mökkönen	

Kiinteistötunnus	Kunta	Kuntanumero	Kaupunginosa	Kortteli	Tontti
27200300010142	KOKKOLA (Karleby)	272	003	0001	0142
Katuosoite		Arkeologinen mielenkiint	pvm	Täyttäjä	
Rantakatu 29		1	29.8.2000	T. Mökkönen	

Kiinteistötunnus	Kunta	Kuntanumero	Kaupunginosa	Kortteli	Tontti
27200300010143	KOKKOLA (Karleby)	272	003	0001	0143
Katuosoite		Arkeologinen mielenkiint	pvm	Täyttäjä	
Rantakatu 27		1	29.8.2000	T. Mökkönen	

Kiinteistötunnus	Kunta	Kuntanumero	Kaupunginosa	Kortteli	Tontti
27200300020001	KOKKOLA (Karleby)	272	003	0002	0001
Katuosoite		Arkeologinen mielenkiint	pvm	Täyttäjä	
Itäinen kirkkokatu 36		1	29.8.2000	T. Mökkönen	

Kiinteistötunnus	Kunta	Kuntanumero	Kaupunginosa	Kortteli	Tontti
27200300020002	KOKKOLA (Karleby)	272	003	0002	0002
Katuosoite		Arkeologinen mielenkiint	pvm	Täyttäjä	
Pakkahuoneenkatu 7		2	29.8.2000	T. Mökkönen	

Kiinteistötunnus	Kunta	Kuntanumero	Kaupunginosa	Kortteli	Tontti
27200300020011	KOKKOLA (Karleby)	272	003	0002	0011
Katuosoite		Arkeologinen mielenkiint	pvm	Täyttäjä	
Isokatu 29		1	29.8.2000	T. Mökkönen	

Kiinteistötunnus	Kunta	Kuntanumero	Kaupunginosa	Kortteli	Tontti
27200300020013	KOKKOLA (Karleby)	272	003	0002	0013
Katuosoite		Arkeologinen mielenkiint	pvm	Täyttäjä	
Isokatu 31 tai pakkahuoneenkatu 5		1	29.8.2000	T. Mökkönen	

Kiinteistötunnus	Kunta	Kuntanumero	Kaupunginosa	Kortteli	Tontti
27200300020123	KOKKOLA (Karleby)	272	003	0002	0123
Katuosoite		Arkeologinen mielenkiint	pvm	Täyttäjä	
Pormestarinkatu 8 tai itäinen kirkkokatu 26		1	29.8.2000	T. Mökkönen	

Kiinteistötunnus	Kunta	Kuntanumero	Kaupunginosa	Kortteli	Tontti
27200300020124	KOKKOLA (Karleby)	272	003	0002	0124
Katuosoite		Arkeologinen mielenkiint	pvm	Täyttäjä	
Itäinen kirkkokatu 28a		1	29.8.2000	T. Mökkönen	

Kiinteistötunnus	Kunta	Kuntanumero	Kaupunginosa	Kortteli	Tontti
27200300020125	KOKKOLA (Karleby)	272	003	0002	0125
Katuosoite		Arkeologinen mielenkiint	pvm	Täyttäjä	
Itäinen kirkkokatu 28b		1	29.8.2000	T. Mökkönen	
Kiinteistötunnus	Kunta	Kuntanumero	Kaupunginosa	Kortteli	Tontti
27200300020126	KOKKOLA (Karleby)	272	003	0002	0126
Katuosoite		Arkeologinen mielenkiint	pvm	Täyttäjä	
Itäinen kirkkokatu 30		1	29.8.2000	T. Mökkönen	
Kiinteistötunnus	Kunta	Kuntanumero	Kaupunginosa	Kortteli	Tontti
27200300020127	KOKKOLA (Karleby)	272	003	0002	0127
Katuosoite		Arkeologinen mielenkiint	pvm	Täyttäjä	
Itäinen kirkkokatu 32		1	29.8.2000	T. Mökkönen	
Kiinteistötunnus	Kunta	Kuntanumero	Kaupunginosa	Kortteli	Tontti
27200300020128	KOKKOLA (Karleby)	272	003	0002	0128
Katuosoite		Arkeologinen mielenkiint	pvm	Täyttäjä	
Itäinen kirkkokatu 34		1	29.8.2000	T. Mökkönen	
Kiinteistötunnus	Kunta	Kuntanumero	Kaupunginosa	Kortteli	Tontti
27200300020132	KOKKOLA (Karleby)	272	003	0002	0132
Katuosoite		Arkeologinen mielenkiint	pvm	Täyttäjä	
Isokatu 27		1	29.8.2000	T. Mökkönen	
Kiinteistötunnus	Kunta	Kuntanumero	Kaupunginosa	Kortteli	Tontti
27200300020133	KOKKOLA (Karleby)	272	003	0002	0133
Katuosoite		Arkeologinen mielenkiint	pvm	Täyttäjä	
Pormestarinkatu 4 tai isokatu 25		1	29.8.2000	T. Mökkönen	
Kiinteistötunnus	Kunta	Kuntanumero	Kaupunginosa	Kortteli	Tontti
27200300020134	KOKKOLA (Karleby)	272	003	0002	0134
Katuosoite		Arkeologinen mielenkiint	pvm	Täyttäjä	
Pormestarinkatu 6		1	29.8.2000	T. Mökkönen	
Kiinteistötunnus	Kunta	Kuntanumero	Kaupunginosa	Kortteli	Tontti
27200300030027	KOKKOLA (Karleby)	272	003	0003	0027
Katuosoite		Arkeologinen mielenkiint	pvm	Täyttäjä	
Itäinen kirkkokatu 27		1	29.8.2000	T. Mökkönen	

Kiinteistötunnus	Kunta	Kuntanumero	Kaupunginosa	Kortteli	Tontti
27200300030028	KOKKOLA (Karleby)	272	003	0003	0028
Katuosoite		Arkeologinen mielenkiint	pvm	Täyttäjä	
Pormestarinkatu 14		1	29.8.2000	T. Mökkönen	

Kiinteistötunnus	Kunta	Kuntanumero	Kaupunginosa	Kortteli	Tontti
27200300030108	KOKKOLA (Karleby)	272	003	0003	0108
Katuosoite		Arkeologinen mielenkiint	pvm	Täyttäjä	
Pormestarinkatu 16 tai läntinen kirkkokatu 24		1	29.8.2000	T. Mökkönen	

Kiinteistötunnus	Kunta	Kuntanumero	Kaupunginosa	Kortteli	Tontti
27200300030109	KOKKOLA (Karleby)	272	003	0003	0109
Katuosoite		Arkeologinen mielenkiint	pvm	Täyttäjä	
Läntinen kirkkokatu 26		1	29.8.2000	T. Mökkönen	

Kiinteistötunnus	Kunta	Kuntanumero	Kaupunginosa	Kortteli	Tontti
27200300030110	KOKKOLA (Karleby)	272	003	0003	0110
Katuosoite		Arkeologinen mielenkiint	pvm	Täyttäjä	
Läntinen kirkkokatu 28		1	29.8.2000	T. Mökkönen	

Kiinteistötunnus	Kunta	Kuntanumero	Kaupunginosa	Kortteli	Tontti
27200300030111	KOKKOLA (Karleby)	272	003	0003	0111
Katuosoite		Arkeologinen mielenkiint	pvm	Täyttäjä	
Läntinen kirkkokatu 30		1	29.8.2000	T. Mökkönen	

Kiinteistötunnus	Kunta	Kuntanumero	Kaupunginosa	Kortteli	Tontti
27200300030112	KOKKOLA (Karleby)	272	003	0003	0112
Katuosoite		Arkeologinen mielenkiint	pvm	Täyttäjä	
Läntinen kirkkokatu 32		1	29.8.2000	T. Mökkönen	

Kiinteistötunnus	Kunta	Kuntanumero	Kaupunginosa	Kortteli	Tontti
27200300030113	KOKKOLA (Karleby)	272	003	0003	0113
Katuosoite		Arkeologinen mielenkiint	pvm	Täyttäjä	
Läntinen kirkkokatu 34 tai pakkahuoneenkatu		2	29.8.2000	T. Mökkönen	

Kiinteistötunnus	Kunta	Kuntanumero	Kaupunginosa	Kortteli	Tontti
27200300030114	KOKKOLA (Karleby)	272	003	0003	0114
Katuosoite		Arkeologinen mielenkiint	pvm	Täyttäjä	
Pakkahuoneenkatu 11		1	29.8.2000	T. Mökkönen	

Kiinteistötunnus	Kunta	Kuntanumero	Kaupunginosa	Kortteli	Tontti
27200300030115	KOKKOLA (Karleby)	272	003	0003	0115
Katuosoite		Arkeologinen mielenkiint	pvm	Täyttäjä	
Pakkahuoneenkatu 9 tai itäinen kirkkokatu 31		2	29.8.2000	T. Mökkönen	
Kiinteistötunnus	Kunta	Kuntanumero	Kaupunginosa	Kortteli	Tontti
27200300030118	KOKKOLA (Karleby)	272	003	0003	0118
Katuosoite		Arkeologinen mielenkiint	pvm	Täyttäjä	
Itäinen kirkkokatu 25		1	29.8.2000	T. Mökkönen	
Kiinteistötunnus	Kunta	Kuntanumero	Kaupunginosa	Kortteli	Tontti
27200300030119	KOKKOLA (Karleby)	272	003	0003	0119
Katuosoite		Arkeologinen mielenkiint	pvm	Täyttäjä	
Itäinen kirkkokatu 23		1	29.8.2000	T. Mökkönen	
Kiinteistötunnus	Kunta	Kuntanumero	Kaupunginosa	Kortteli	Tontti
27200300030120	KOKKOLA (Karleby)	272	003	0003	0120
Katuosoite		Arkeologinen mielenkiint	pvm	Täyttäjä	
Pormestarinkatu 10		1	29.8.2000	T. Mökkönen	
Kiinteistötunnus	Kunta	Kuntanumero	Kaupunginosa	Kortteli	Tontti
27200300030121	KOKKOLA (Karleby)	272	003	0003	0121
Katuosoite		Arkeologinen mielenkiint	pvm	Täyttäjä	
Pormestarinkatu 12		1	29.8.2000	T. Mökkönen	
Kiinteistötunnus	Kunta	Kuntanumero	Kaupunginosa	Kortteli	Tontti
27200300040001	KOKKOLA (Karleby)	272	003	0004	0001
Katuosoite		Arkeologinen mielenkiint	pvm	Täyttäjä	
Pakkahuoneenkatu 15 tai läntinen kirkkokatu 47		1	29.8.2000	T. Mökkönen	
Kiinteistötunnus	Kunta	Kuntanumero	Kaupunginosa	Kortteli	Tontti
27200300040096	KOKKOLA (Karleby)	272	003	0004	0096
Katuosoite		Arkeologinen mielenkiint	pvm	Täyttäjä	
Pormestarinkatu 22 tai kustaa aadolfinkatu 28		1	29.8.2000	T. Mökkönen	
Kiinteistötunnus	Kunta	Kuntanumero	Kaupunginosa	Kortteli	Tontti
27200300040097	KOKKOLA (Karleby)	272	003	0004	0097
Katuosoite		Arkeologinen mielenkiint	pvm	Täyttäjä	
Kustaa aadolfinkatu 30		1	29.8.2000	T. Mökkönen	

Kiinteistötunnus	Kunta	Kuntanumero	Kaupunginosa	Kortteli	Tontti
27200300040098	KOKKOLA (Karleby)	272	003	0004	0098
Katuosoite		Arkeologinen mielenkiint	pvm	Täyttäjä	
Kustaa aadolfinkatu 32		1	29.8.2000	T. Mökkönen	
Kiinteistötunnus	Kunta	Kuntanumero	Kaupunginosa	Kortteli	Tontti
27200300040099	KOKKOLA (Karleby)	272	003	0004	0099
Katuosoite		Arkeologinen mielenkiint	pvm	Täyttäjä	
Kustaa aadolfinkatu 34		1	29.8.2000	T. Mökkönen	
Kiinteistötunnus	Kunta	Kuntanumero	Kaupunginosa	Kortteli	Tontti
27200300040100	KOKKOLA (Karleby)	272	003	0004	0100
Katuosoite		Arkeologinen mielenkiint	pvm	Täyttäjä	
Kustaa aadolfinkatu 36		1	29.8.2000	T. Mökkönen	
Kiinteistötunnus	Kunta	Kuntanumero	Kaupunginosa	Kortteli	Tontti
27200300040101	KOKKOLA (Karleby)	272	003	0004	0101
Katuosoite		Arkeologinen mielenkiint	pvm	Täyttäjä	
Kustaa aadolfinkatu 38 tai pakkahuoneenkatu		1	29.8.2000	T. Mökkönen	
Kiinteistötunnus	Kunta	Kuntanumero	Kaupunginosa	Kortteli	Tontti
27200300040103	KOKKOLA (Karleby)	272	003	0004	0103
Katuosoite		Arkeologinen mielenkiint	pvm	Täyttäjä	
Läntinen kirkkokatu 43		1	29.8.2000	T. Mökkönen	
Kiinteistötunnus	Kunta	Kuntanumero	Kaupunginosa	Kortteli	Tontti
27200300040104	KOKKOLA (Karleby)	272	003	0004	0104
Katuosoite		Arkeologinen mielenkiint	pvm	Täyttäjä	
Läntinen kirkkokatu 41		1	29.8.2000	T. Mökkönen	
Kiinteistötunnus	Kunta	Kuntanumero	Kaupunginosa	Kortteli	Tontti
27200300040105	KOKKOLA (Karleby)	272	003	0004	0105
Katuosoite		Arkeologinen mielenkiint	pvm	Täyttäjä	
Läntinen kirkkokatu 35		1	29.8.2000	T. Mökkönen	
Kiinteistötunnus	Kunta	Kuntanumero	Kaupunginosa	Kortteli	Tontti
27200300040106	KOKKOLA (Karleby)	272	003	0004	0106
Katuosoite		Arkeologinen mielenkiint	pvm	Täyttäjä	
Läntinen kirkkokatu 37 tai pormestarinkatu 18		1	29.8.2000	T. Mökkönen	

Kiinteistötunnus	Kunta	Kuntanumero	Kaupunginosa	Kortteli	Tontti
27200300040107	KOKKOLA (Karleby)	272	003	0004	0107
Katuosoite		Arkeologinen mielenkiint	pvm	Täyttäjä	
Pormestarinkatu 20		1	29.8.2000	T. Mökkönen	

Kiinteistötunnus	Kunta	Kuntanumero	Kaupunginosa	Kortteli	Tontti
27200300070009	KOKKOLA (Karleby)	272	003	0007	0009
Katuosoite		Arkeologinen mielenkiint	pvm	Täyttäjä	
Pakkahuoneenkatu 2a tai rantakatu 33		1	30.8.2000	T. Mökkönen	

Kiinteistötunnus	Kunta	Kuntanumero	Kaupunginosa	Kortteli	Tontti
27200300070010	KOKKOLA (Karleby)	272	003	0007	0010
Katuosoite		Arkeologinen mielenkiint	pvm	Täyttäjä	
Isokatu 34 tai pakkahuoneenkatu 2b		1	30.8.2000	T. Mökkönen	

Kiinteistötunnus	Kunta	Kuntanumero	Kaupunginosa	Kortteli	Tontti
27200300070146	KOKKOLA (Karleby)	272	003	0007	0146
Katuosoite		Arkeologinen mielenkiint	pvm	Täyttäjä	
Isokatu 36 tai rantakatu 35 tai 37		1	30.8.2000	T. Mökkönen	

Kiinteistötunnus	Kunta	Kuntanumero	Kaupunginosa	Kortteli	Tontti
27200300080019	KOKKOLA (Karleby)	272	003	0008	0019
Katuosoite		Arkeologinen mielenkiint	pvm	Täyttäjä	
Isokatu 39 tai antti chydeniuksenkatu 55		1	30.8.2000	T. Mökkönen	

Kiinteistötunnus	Kunta	Kuntanumero	Kaupunginosa	Kortteli	Tontti
27200300080021	KOKKOLA (Karleby)	272	003	0008	0021
Katuosoite		Arkeologinen mielenkiint	pvm	Täyttäjä	
Isokatu 35b		2	30.8.2000	T. Mökkönen	

Kiinteistötunnus	Kunta	Kuntanumero	Kaupunginosa	Kortteli	Tontti
27200300080150	KOKKOLA (Karleby)	272	003	0008	0150
Katuosoite		Arkeologinen mielenkiint	pvm	Täyttäjä	
Itäinen kirkkokatu 48 tai antti chydeniuksenkatu 57		2	30.8.2000	T. Mökkönen	

Kiinteistötunnus	Kunta	Kuntanumero	Kaupunginosa	Kortteli	Tontti
27200300080151	KOKKOLA (Karleby)	272	003	0008	0151
Katuosoite		Arkeologinen mielenkiint	pvm	Täyttäjä	
Isokatu 37		1	30.8.2000	T. Mökkönen	

Kiinteistötunnus	Kunta	Kuntanumero	Kaupunginosa	Kortteli	Tontti
27200300080152	KOKKOLA (Karleby)	272	003	0008	0152
Katuosoite		Arkeologinen mielenkiint	pvm	Täyttäjä	
Isokatu 35a		1	30.8.2000	T. Mökkönen	

Kiinteistötunnus	Kunta	Kuntanumero	Kaupunginosa	Kortteli	Tontti
27200300080153	KOKKOLA (Karleby)	272	003	0008	0153
Katuosoite		Arkeologinen mielenkiint	pvm	Täyttäjä	
Isokatu 33 tai pakkahuoneenkatu 4		2	30.8.2000	T. Mökkönen	

Kiinteistötunnus	Kunta	Kuntanumero	Kaupunginosa	Kortteli	Tontti
27200300080154	KOKKOLA (Karleby)	272	003	0008	0154
Katuosoite		Arkeologinen mielenkiint	pvm	Täyttäjä	
Pakkahuoneenkatu 6		1	30.8.2000	T. Mökkönen	

Kiinteistötunnus	Kunta	Kuntanumero	Kaupunginosa	Kortteli	Tontti
27200300080155	KOKKOLA (Karleby)	272	003	0008	0155
Katuosoite		Arkeologinen mielenkiint	pvm	Täyttäjä	
Pakkahuoneenkatu 8 tai itäinen kirkkokatu 38		1	30.8.2000	T. Mökkönen	

Kiinteistötunnus	Kunta	Kuntanumero	Kaupunginosa	Kortteli	Tontti
27200300080156	KOKKOLA (Karleby)	272	003	0008	0156
Katuosoite		Arkeologinen mielenkiint	pvm	Täyttäjä	
Itäinen kirkkokatu 40a		1	30.8.2000	T. Mökkönen	

Kiinteistötunnus	Kunta	Kuntanumero	Kaupunginosa	Kortteli	Tontti
27200300080157	KOKKOLA (Karleby)	272	003	0008	0157
Katuosoite		Arkeologinen mielenkiint	pvm	Täyttäjä	
Itäinen kirkkokatu 40b		1	30.8.2000	T. Mökkönen	

Kiinteistötunnus	Kunta	Kuntanumero	Kaupunginosa	Kortteli	Tontti
27200300080158	KOKKOLA (Karleby)	272	003	0008	0158
Katuosoite		Arkeologinen mielenkiint	pvm	Täyttäjä	
Itäinen kirkkokatu 42		1	30.8.2000	T. Mökkönen	

Kiinteistötunnus	Kunta	Kuntanumero	Kaupunginosa	Kortteli	Tontti
27200300080159	KOKKOLA (Karleby)	272	003	0008	0159
Katuosoite		Arkeologinen mielenkiint	pvm	Täyttäjä	
Itäinen kirkkokatu 44		1	30.8.2000	T. Mökkönen	

Kiinteistötunnus	Kunta	Kuntanumero	Kaupunginosa	Kortteli	Tontti
27200300080160	KOKKOLA (Karleby)	272	003	0008	0160
Katuosoite		Arkeologinen mielenkiint	pvm	Täyttäjä	
Itäinen kirkkokatu 46		1	30.8.2000	T. Mökkönen	
Kiinteistötunnus	Kunta	Kuntanumero	Kaupunginosa	Kortteli	Tontti
27200300090001	KOKKOLA (Karleby)	272	003	0009	0001
Katuosoite		Arkeologinen mielenkiint	pvm	Täyttäjä	
Läntinen kirkkokatu 50		1	30.8.2000	T. Mökkönen	
Kiinteistötunnus	Kunta	Kuntanumero	Kaupunginosa	Kortteli	Tontti
27200300090002	KOKKOLA (Karleby)	272	003	0009	0002
Katuosoite		Arkeologinen mielenkiint	pvm	Täyttäjä	
Antti chydeniuksenkatu 61		1	30.8.2000	T. Mökkönen	
Kiinteistötunnus	Kunta	Kuntanumero	Kaupunginosa	Kortteli	Tontti
27200300090161	KOKKOLA (Karleby)	272	003	0009	0161
Katuosoite		Arkeologinen mielenkiint	pvm	Täyttäjä	
Itäinen kirkkokatu 43		2	30.8.2000	T. Mökkönen	
Kiinteistötunnus	Kunta	Kuntanumero	Kaupunginosa	Kortteli	Tontti
27200300090163	KOKKOLA (Karleby)	272	003	0009	0163
Katuosoite		Arkeologinen mielenkiint	pvm	Täyttäjä	
Itäinen kirkkokatu 41a ja 41b		1	30.8.2000	T. Mökkönen	
Kiinteistötunnus	Kunta	Kuntanumero	Kaupunginosa	Kortteli	Tontti
27200300090164	KOKKOLA (Karleby)	272	003	0009	0164
Katuosoite		Arkeologinen mielenkiint	pvm	Täyttäjä	
Itäinen kirkkokatu 39		1	30.8.2000	T. Mökkönen	
Kiinteistötunnus	Kunta	Kuntanumero	Kaupunginosa	Kortteli	Tontti
27200300090165	KOKKOLA (Karleby)	272	003	0009	0165
Katuosoite		Arkeologinen mielenkiint	pvm	Täyttäjä	
Itäinen kirkkokatu 37		1	30.8.2000	T. Mökkönen	
Kiinteistötunnus	Kunta	Kuntanumero	Kaupunginosa	Kortteli	Tontti
27200300090166	KOKKOLA (Karleby)	272	003	0009	0166
Katuosoite		Arkeologinen mielenkiint	pvm	Täyttäjä	
Itäinen kirkkokatu 35		1	30.8.2000	T. Mökkönen	

Kiinteistötunnus	Kunta	Kuntanumero	Kaupunginosa	Kortteli	Tontti
27200300090167	KOKKOLA (Karleby)	272	003	0009	0167
Katuosoite		Arkeologinen mielenkiint	pvm	Täyttäjä	
Itäinen kirkkokatu 33 tai pakkahuoneenkatu 10		1	30.8.2000	T. Mökkönen	

Kiinteistötunnus	Kunta	Kuntanumero	Kaupunginosa	Kortteli	Tontti
27200300090168	KOKKOLA (Karleby)	272	003	0009	0168
Katuosoite		Arkeologinen mielenkiint	pvm	Täyttäjä	
Pakkahuoneenkatu 12		1	30.8.2000	T. Mökkönen	

Kiinteistötunnus	Kunta	Kuntanumero	Kaupunginosa	Kortteli	Tontti
27200300090169	KOKKOLA (Karleby)	272	003	0009	0169
Katuosoite		Arkeologinen mielenkiint	pvm	Täyttäjä	
Pakkahuoneenkatu 14		1	30.8.2000	T. Mökkönen	

Kiinteistötunnus	Kunta	Kuntanumero	Kaupunginosa	Kortteli	Tontti
27200300090170	KOKKOLA (Karleby)	272	003	0009	0170
Katuosoite		Arkeologinen mielenkiint	pvm	Täyttäjä	
Pakkahuoneenkatu 16 tai läntinen kirkkokatu 36		1	30.8.2000	T. Mökkönen	

Kiinteistötunnus	Kunta	Kuntanumero	Kaupunginosa	Kortteli	Tontti
27200300090171	KOKKOLA (Karleby)	272	003	0009	0171
Katuosoite		Arkeologinen mielenkiint	pvm	Täyttäjä	
Läntinen kirkkokatu 38		1	30.8.2000	T. Mökkönen	

Kiinteistötunnus	Kunta	Kuntanumero	Kaupunginosa	Kortteli	Tontti
27200300090172	KOKKOLA (Karleby)	272	003	0009	0172
Katuosoite		Arkeologinen mielenkiint	pvm	Täyttäjä	
Läntinen kirkkokatu 40		1	30.8.2000	T. Mökkönen	

Kiinteistötunnus	Kunta	Kuntanumero	Kaupunginosa	Kortteli	Tontti
27200300090173	KOKKOLA (Karleby)	272	003	0009	0173
Katuosoite		Arkeologinen mielenkiint	pvm	Täyttäjä	
Läntinen kirkkokatu 42		1	30.8.2000	T. Mökkönen	

Kiinteistötunnus	Kunta	Kuntanumero	Kaupunginosa	Kortteli	Tontti
27200300090174	KOKKOLA (Karleby)	272	003	0009	0174
Katuosoite		Arkeologinen mielenkiint	pvm	Täyttäjä	
Läntinen kirkkokatu 44		1	30.8.2000	T. Mökkönen	

Kiinteistötunnus	Kunta	Kuntanumero	Kaupunginosa	Kortteli	Tontti
27200300090175	KOKKOLA (Karleby)	272	003	0009	0175
Katuosoite		Arkeologinen mielenkiint	pvm	Täyttäjä	
Läntinen kirkkokatu 46		1	30.8.2000	T. Mökkönen	
Kiinteistötunnus	Kunta	Kuntanumero	Kaupunginosa	Kortteli	Tontti
27200300090176	KOKKOLA (Karleby)	272	003	0009	0176
Katuosoite		Arkeologinen mielenkiint	pvm	Täyttäjä	
Läntinen kirkkokatu 48		1	30.8.2000	T. Mökkönen	
Kiinteistötunnus	Kunta	Kuntanumero	Kaupunginosa	Kortteli	Tontti
27200300100178	KOKKOLA (Karleby)	272	003	0010	0178
Katuosoite		Arkeologinen mielenkiint	pvm	Täyttäjä	
Läntinen kirkkokatu 63 tai antti chydeniuksenkatu 63		1	30.8.2000	T. Mökkönen	
Kiinteistötunnus	Kunta	Kuntanumero	Kaupunginosa	Kortteli	Tontti
27200300100179	KOKKOLA (Karleby)	272	003	0010	0179
Katuosoite		Arkeologinen mielenkiint	pvm	Täyttäjä	
Antti chydeniuksenkatu 65		1	30.8.2000	T. Mökkönen	
Kiinteistötunnus	Kunta	Kuntanumero	Kaupunginosa	Kortteli	Tontti
27200300100180	KOKKOLA (Karleby)	272	003	0010	0180
Katuosoite		Arkeologinen mielenkiint	pvm	Täyttäjä	
Läntinen kirkkokatu 61		1	30.8.2000	T. Mökkönen	
Kiinteistötunnus	Kunta	Kuntanumero	Kaupunginosa	Kortteli	Tontti
27200300100181	KOKKOLA (Karleby)	272	003	0010	0181
Katuosoite		Arkeologinen mielenkiint	pvm	Täyttäjä	
Läntinen kirkkokatu 57 ja 59		1	30.8.2000	T. Mökkönen	
Kiinteistötunnus	Kunta	Kuntanumero	Kaupunginosa	Kortteli	Tontti
27200300100182	KOKKOLA (Karleby)	272	003	0010	0182
Katuosoite		Arkeologinen mielenkiint	pvm	Täyttäjä	
Läntinen kirkkokatu 55		1	30.8.2000	T. Mökkönen	
Kiinteistötunnus	Kunta	Kuntanumero	Kaupunginosa	Kortteli	Tontti
27200300100183	KOKKOLA (Karleby)	272	003	0010	0183
Katuosoite		Arkeologinen mielenkiint	pvm	Täyttäjä	
Läntinen kirkkokatu 53		1	30.8.2000	T. Mökkönen	

Kiinteistötunnus	Kunta	Kuntanumero	Kaupunginosa	Kortteli	Tontti
27200300100184	KOKKOLA (Karleby)	272	003	0010	0184
Katuosoite		Arkeologinen mielenkiint	pvm	Täyttäjä	
Läntinen kirkkokatu 51		1	30.8.2000	T. Mökkönen	
Kiinteistötunnus	Kunta	Kuntanumero	Kaupunginosa	Kortteli	Tontti
27200300100185	KOKKOLA (Karleby)	272	003	0010	0185
Katuosoite		Arkeologinen mielenkiint	pvm	Täyttäjä	
Läntinen kirkkokatu 49 tai pakkahuoneenkatu		1	30.8.2000	T. Mökkönen	
Kiinteistötunnus	Kunta	Kuntanumero	Kaupunginosa	Kortteli	Tontti
27200300100186	KOKKOLA (Karleby)	272	003	0010	0186
Katuosoite		Arkeologinen mielenkiint	pvm	Täyttäjä	
Pakkahuoneenkatu 20		2	30.8.2000	T. Mökkönen	
Kiinteistötunnus	Kunta	Kuntanumero	Kaupunginosa	Kortteli	Tontti
27200300100187	KOKKOLA (Karleby)	272	003	0010	0187
Katuosoite		Arkeologinen mielenkiint	pvm	Täyttäjä	
Pakkahuoneenkatu 22 tai kustaa aadolfinkatu 40		1	30.8.2000	T. Mökkönen	
Kiinteistötunnus	Kunta	Kuntanumero	Kaupunginosa	Kortteli	Tontti
27200300100188	KOKKOLA (Karleby)	272	003	0010	0188
Katuosoite		Arkeologinen mielenkiint	pvm	Täyttäjä	
Kustaa aadolfinkatu 42		1	30.8.2000	T. Mökkönen	
Kiinteistötunnus	Kunta	Kuntanumero	Kaupunginosa	Kortteli	Tontti
27200300100189	KOKKOLA (Karleby)	272	003	0010	0189
Katuosoite		Arkeologinen mielenkiint	pvm	Täyttäjä	
Kustaa aadolfinkatu 44		1	30.8.2000	T. Mökkönen	
Kiinteistötunnus	Kunta	Kuntanumero	Kaupunginosa	Kortteli	Tontti
27200300100190	KOKKOLA (Karleby)	272	003	0010	0190
Katuosoite		Arkeologinen mielenkiint	pvm	Täyttäjä	
Kustaa aadolfinkatu 46		1	30.8.2000	T. Mökkönen	
Kiinteistötunnus	Kunta	Kuntanumero	Kaupunginosa	Kortteli	Tontti
27200300100191	KOKKOLA (Karleby)	272	003	0010	0191
Katuosoite		Arkeologinen mielenkiint	pvm	Täyttäjä	
Kustaa aadolfinkatu 48		1	30.8.2000	T. Mökkönen	

Kiinteistötunnus	Kunta	Kuntanumero	Kaupunginosa	Kortteli	Tontti
27200300100192	KOKKOLA (Karleby)	272	003	0010	0192
Katuosoite		Arkeologinen mielenkiint	pvm	Täyttäjä	
Kustaa aadolfinkatu 50		1	30.8.2000	T. Mökkönen	

Kiinteistötunnus	Kunta	Kuntanumero	Kaupunginosa	Kortteli	Tontti
27200300100193	KOKKOLA (Karleby)	272	003	0010	0193
Katuosoite		Arkeologinen mielenkiint	pvm	Täyttäjä	
Kustaa aadolfinkatu 52		1	30.8.2000	T. Mökkönen	

Kiinteistötunnus	Kunta	Kuntanumero	Kaupunginosa	Kortteli	Tontti
27200300100194	KOKKOLA (Karleby)	272	003	0010	0194
Katuosoite		Arkeologinen mielenkiint	pvm	Täyttäjä	
Kustaa aadolfinkatu 54		1	30.8.2000	T. Mökkönen	

Kiinteistötunnus	Kunta	Kuntanumero	Kaupunginosa	Kortteli	Tontti
27200300100195	KOKKOLA (Karleby)	272	003	0010	0195
Katuosoite		Arkeologinen mielenkiint	pvm	Täyttäjä	
Antti chydeniuksenkatu 67		1	30.8.2000	T. Mökkönen	

Kohdekuvaukset**T. Mökkönen 2000****Kiinteistötunnus** 27200100080001**Arkeologinen mielenkiinti Kohdekuvaus**

1

Tontti sijaitsee Isokadun varrella Kokkolan vanhan kaupunkialueen korkeimmalla alueella. Tontti on kuulunut kaupungin rakennettuun kaavoitettuun alueeseen jo Kokkolan vanhimmassa kaupunkimittauskartassa vuodelta 1649. Ennen vuoden 1664 palon jälkeen tehtyä kaavan regulointia katulinja kulki nykyisen tontilla sijaitsevan Kyntzellin talon kohdalla, mutta nykyinen sisäpiha oli jo kadun itäreunan tonttia. Talossa ei ole kellaria, joten osa kerrostumista on todennäköisesti saattanut säilyä talon ala. Viemäröinti on vedetty taloon v. 1931 kartan perusteella sisäpihan poikki Rantakadun puolelta. Talon sisäpihan poikki on vedetty sähkökaapeli. Mukulakivin päällystetetyt sisäpihan kerrostumat ovat kuitenkin todennäköisesti pääosin säilyneitä. Tontin alue on palanut vuosien 1664 ja 1742 tulipaloissa.

Kiinteistötunnus 27200100080003**Arkeologinen mielenkiinti Kohdekuvaus**

1

Tontti sijaitsee Isokadun ja Pitkäsillankadun kulmassa vanhan kaupunkialueen korkeimmalla alueella. Tontti on ollut kaavoitettua kaupunkialuetta jo vuoden 1649 kaupunkimittauksessa. Ennen asemakaavan regulointia (v. 1665) tontin rakennuksen Isokadun suuntaisen osan kohdalla on kulkenut katulinja. Muu alue tontista on kuulunut kadun itäreunan kortteliin. Rakennuksessa on kellari, joten ainoastaan tontin parkkipaikan alla on todennäköisesti säilyneitä kerrostumia. Parkkipaikan alueella on täytemaata (sora ja sepeliä). Tontin itäpäässä täytemaakerrokset ovat paksuimmallaan yli metrin paksuisia. Parkkipaikka-alueen läpi ei ole vedetty kunnallisteknisiä kaivantolinjoja.

Kiinteistötunnus 27200100080004**Arkeologinen mielenkiinti Kohdekuvaus**

1

Tontti on sijainnut 1600-luvun alkupuolella aivan rannassa. Tontti on kaavoitetulla kaupunkialueella jo vuosien 1649 ja 1653 kaupunkimittauksissa. Ennen Kokkolan kaavan regulointia tontti rajautui nykyisten Pitkänsillankadun ja Rantakadun lisäksi katuun myös tontin länsireunalla. Vuoden 1679 tietojen mukaan tontilla on sijainnut Matias Kämärän eli Kiemmerin tupa, jossa oli kivistä ladottu kaivo ja harmaakivestä holvattu kellari. 1700-luvulla tontilla on sijainnut venäläisten sotilaiden käyttämä hevostalli, joka on mahdollisesti sama talo kuin tontilla nykyään sijaitseva Donnerin talo, jonka nykyinen muoto on vuodelta 1810. Tontti on palanut vuosien 1664 ja 1742 paloissa. Vuoden 1931 kartan perusteella vesi- ja viemäriputket on vedetty taloon Rantakadun puolelta. Muita kunnallisteknisiä kaivantoja tontin alueella ei ole.

Kiinteistötunnus 27200100090021

Arkeologinen mielenkiint Kohdekuvaus

1

Tontti on osittain jo osittain vuoden 1649 kaupunkimittauksen rakennetulla kaupunkialueella. Vuoden 1662 kaupunkimittauksessa koko tontti on jo kaavoitetulla alueella. Tontin itäinen puolisko on tuhoutunut 1950- ja 1960-luvuilla rakennettujen rakennusten alueelta. Tontin läntinen puolisko on nykyisin parkkipaikkana ja todennäköisesti säilynyttä. Ennen parkkipaikkaa tontin länsireunalla, Itäisen kirkkokadun suuntaisesti, on vielä 1971 sijainnut v. 1863 rakennettu yksikerroksinen puinen asuinrakennus. Tuolloin tontin eteläreunalla sijaitsi lautarakenteinen vaja. Vuoden 1664 kartan perusteella tontin keskiosat ovat olleet tonttialuetta ja tontin Itäisen kirkkokadun puoleinen pääty katualuetta. Tontti on palanut vuosien 1664, 1742 ja 1860 tulipaloissa. Tontin kerrostumien säilyneisyyttä arvioitaessa on oletettu, ettei aikaisempia rakennuksia purettaessa ole tuhottu tonttialueen kulttuurikerroksia. Itäiseltä kirkkokadulta vedetyt vesijohto- ja viemärikaivannot ovat tuhonneet osan kerrostumista tontin pohjois- ja eteläreunoilla.

Kiinteistötunnus 27200100090022

Arkeologinen mielenkiint Kohdekuvaus

1

Tontti on ollut kaavoitettua kaupunkialuetta jo vuosien 1649 ja 1653 kaupunkimittauksien mukaan. Vuoden 1662 kaupunkimittauksen mukaan nykyisen tontin alueella on sijainnut osia kolmesta 1600-luvun alkupuolen korttelista. Nykyisin tontilla sijaitsevan Roosin talon (jossa toimii nykyisin K.H. Renlundin taidemuseo) sisäpihan puoleisen pitkän sivun kohdalla on kulkenut yksi tontin läpi kulkenut katulinja. Toinen 1600-luvun alkupuolen katulinja on kulkenut tontin läpi Pitkäsillankadun reunalla sijaitsevan kivisen suolamakasiinin länsipäästä tontin lounaiskulmaan. Nykyisin tontin piha-alue on Roosin talon päässä mukulakiveystä, tontin keskialue on nurmikko ja Itäisen kirkkokadun pääty on hiekkapohjaisena parkkipaikkana. Tontin alue on palanut vuosien 1664, 1742 ja 1860 tulipaloissa. Pihan kerrostumat ovat osittain tuhoutuneet tontin keskioassa itä-länsi suuntaisesti kulkevien useiden sähkökaapelilinjojen alueelta.

Kiinteistötunnus 27200100110006

Arkeologinen mielenkiinti Kohdekuvaus

1

Nykyinen tontti on yhdistetty kahdesta vielä 1970-luvun alussa erillisestä omakotitalotontista. Nykyisen tontin Pitkäsillankadun puoleinen puolisko on uudisrakenatmisen tuhoamaa aluetta, mutta tontin eteläinen puolisko on nykyisin parkkipaikka-alueetta ja todennäköisesti säilynyttä. Parkkipaikan alueella on sijainnut aiemmin kolme rakennusta: Nykyisen punatiilirakennuksen seinustan kohdalla on sijainnut paritupa vuodelta 1851, jonka lyhyt sivu on ollut Läntiselle kirkkokadulle päin. Parkkipaikan eteläreunalla Läntisen kirkkokadun sivustalla on sijainnut lyhytnurkkainen asuinrakennus vuodelta 1800. Tontin sisäosissa, nykyisen parkkipaikan perukoilla on sijainnut pitkänurkkainen ulkorakennus vuodelta 1854. Tontin alue on liittynyt rakennettuun kaupunkialueeseen vasta 1600-luvun lopulla - eli vasta asemakaavan reguloinnin jälkeen. Tontin rakennuskanta on palanut vuoden 1767 tulipalossa. Tyhjiillään olevalla tontin eteläpuoliskolla kunnallistekniset kaivannot eivät ole tuhonneet kerrostumia.

Kiinteistötunnus 27200100110017

Arkeologinen mielenkiinti Kohdekuvaus

1

Tontin kiinteistötunnus on 1-11-17 - 1-11-18. Tontti sijaitsee todennäköisesti vasta 1600-luvun lopussa kaavan reguloinnin jälkeen rakennetulla kaupunkialueella. Talo on ollut K.H. Renlundin lapsuuden kotina vuosina 1850-1864. Talon sisäpihalla on suuri kivi, joka on neljäs ns. kokkokivi. Kokkolan neljä kokkokiveä on liitetty kansantarinoiden mukaan entisen merenlahden, Kokkolahden, ja sitä kautta Kokkolan nimen syntyä. Kansantarinan mukaan merikotkilla (kokko) oli tapana syödä saalistaan merestä esiin pistäneiden suurten kivien päällä. Tontin alue on palanut vuoden 1767 tulipalossa. Vesi- ja viemäriointi on vedetty tontille Läntiseltä kirkkokadulta, joten sisäpihan kerrostumiin ei ole kohdistunut kunnallisteknisten kaivantojen tuhoavaa toimintaa.

Kiinteistötunnus 27200100110019

Arkeologinen mielenkiint Kohdekuvaus

1

Tontti kuuluu vasta 1600-luvun lopulla kaava reguloinnin jälkeen rakennetulle kaupunkialueelle. Tontin pihanpuoleiset rakennukset ovat nykyään huonokuntoisia. Tontin alue on palanut vuoden 1767 tulipalossa. Tontin sisäpihan alueella ei ole kunnallisteknisiä kaivantoja.

Kiinteistötunnus 27200100110021

Arkeologinen mielenkiint Kohdekuvaus

2

Tontti kuuluu vasta 1600-luvun lopulla asemakaavan reguloinnin jälkeen rakennetulle kaupunkialueelle. Tontin piha on asfaltoitu. Tontin kerrostumat ovat todennäköisesti osin säilyneet. Tontin alue on palanut vuoden 1767 tulipalossa.

Kiinteistötunnus 27200200000810

Arkeologinen mielenkiint Kohdekuvaus

1

Mannerheimin aukio, entinen kauppatori on ollut nykyisen raatihuoneen länsipuoliselta osalta rakennettua korttelialuetta ennen v. 1664 tulipaloa seurannutta muutosta ruutuasemakaavaan. Alue on ollut rakennettuna jo vuoden 1649 kartassa. Asemakaavan reguloinnin jälkeen Libeckin sairaalarakennuksen ja raatihuoneen välinen alue on ollut torialuetta. Torialue ja sitä ympäröivät korttelit ovat palaneet useaan otteeseen (vuosina 1664, 1742, 1805 ja 1860). Mannerheimin aukion kerrostumat ovat todennäköisesti vain hyvin vähäisin osin kunnallisteknisten kaivantojen tuhoamaa. Kaupungin ensimmäinen raatihuone (rakennettiin v. 1634) sijaitsi samalla paikalla kuin nykyinen raatihuone. Torin paikka on ollut alkuaikoina hyvin kostea, joten torialueelle tehtiin puutynnyriemäriointi kosteuden vähentämiseksi. Torilla on sijainnut myös kaivo.

Kiinteistötunnus 27200200020001

Arkeologinen mielenkiint Kohdekuvaus

2

Tontti on ollut kaavoitettua kaupunkialuetta jo vuosien 1649 ja 1653 kaupunkimittauksien mukaan. Tontin sisäpiha-alue on osittain viemärien halkomaa, osittain säilynyttä aluetta. Vuoden 1664 kartassa tontin alueella on ollut kahden eri korttelin osia. Isokadun päässä sijaitsevan talon keskikohdilla on kulkenut Isokadun suuntainen katu. Toinen tontin poikki kulkenut katulinja on kulkenut Isokadun puoleisen rakennuksen sisäpihan itäpuolella. Tontin alue on palanut vuosien 1742 ja 1860 tulipaloissa.

Kiinteistötunnus 27200200020820

Arkeologinen mielenkiinti Kohdekuvaus

1

Chydeniuksen puisto on ollut rakennettua kaupunkialuetta jo ennen vuoden 1664 paloa. Tuolloin puiston keskikohdilla oli kahden kadun risteys, ja nykyisen puiston kulmat olivat jokainen eri korttelien aluetta. Puiston alue on palanut vuosien 1742 ja 1860 paloissa. Puiston tontilla v. 1860 ollut asuintalo oli tosin yksi harvoja vuoden 1860 paloalueella säilyneitä rakennuksia. Tontilla sijainnut talo siirrettiin jo 1860-luvulla Ykspihlajaan ja tontille perustettiin puisto tontin tähän käyttöön lahjoittaneiden Kyntzellin vanhojen neitien testamentin mukaisesti. Puistoalue on etupäässä säilynyttä, vain sähkökaapelikaivantojen pirstomaa aluetta.

Kiinteistötunnus 27200200030012

Arkeologinen mielenkiinti Kohdekuvaus

2

Tontti on ollut kaavoitettua kaupunkialuetta jo vuosien 1649 ja 1653 kaupunkimittauksien mukaan. Vuoden 1662 kartan mukaan tontin itäreunalla tontin rajan suuntaisesti kulki katu. Muut tontin osat olivat korttelialuetta. Tontin osittain säilynyttä aluetta on ainoastaan päällystämätön sisäpiha, joka on osittain ainakin kaukolämpökaivannon tuhoamaa. Tontti on palanut vuoden 1664 lisäksi myös vuosien 1742 ja 1860 tulipaloissa.

Kiinteistötunnus 27200200040016

Arkeologinen mielenkiinti Kohdekuvaus

2

Tontti kuuluu vuosien 1649 ja 1653 välisenä aikana rakennettuun kaupunkialueeseen. Vuoden 1662 kartan mukaan tontin sisäpiha on ollut tonttialuetta ja tontin reunoilla sijaitsevien rakennusten kohta on ollut katualuetta. Tontin rakennuksissa toimii vuoden 2000 aikana avattava K.H. Renlundin museon Luontomuseo. Luontomuseon Pienen kirkkokadun puolelle rakennetun uuden Luontomuseon siipirakennuksen paikalla on tehty arkeologisia tutkimuksia ennen rakentamista. Säilyneitä kerrostumia on todennäköisesti vielä jäljellä aivan tontin länsireunassa ja tontin lounaisessa neljänneksessä. Tontin alue on palanut ainostaan vuoden 1664 tulipalossa.

Kiinteistötunnus 27200200040017

Arkeologinen mielenkiinti Kohdekuvaus

1

Tontti kuuluu vuosien 1649 ja 1653 välisenä aikana rakennettuun kaupunkialueeseen. Vuoden 1662 kartan mukaan tontin sisäpiha on ollut tonttialuetta ja tontin Pitkäsillankadun ja Pienen kirkkokadun puoleiset reunat ovat olleet katualuetta. Pedagogin opettajan tiilisen rakennuksen alapuoliset kerrokset ovat todennäköisesti tuhoutuneet, mutta Lassanderin talon (siirretty tontille Kustaa Aadolfinkatu 22:sta) ja Pedagogitalon alaiset sekä sisäpihan kerrostumat ovat todennäköisesti säilyneet. Tontin alue on palanut ainoastaan vuoden 1664 palossa. Tontilla sijaitseva pedagogitalo on yksi Suomen harvoja - ellei ainoa - 1600-luvulta peräisin oleva maallinen puurakennusrakennus. Kaikki rakennukset ovat nykyään K.H. Renlundin museon käytössä. Pedagogitalossa toimii Historiallinen museo ja Lassanderin talo on entisöity 1700-luvun kauppiaan asunnoksi. Viemäröinti on vedetty Läntiseltä kirkkokadulta tuhoten osan pedagogitalon ja opettajan tiilitalon välisen alueen kerrostumista.

Kiinteistötunnus 27200200050881

Arkeologinen mielenkiinti Kohdekuvaus

2

Tontilla on sijainnut Kokkolan kirkko 1650-luvulta lähtien. Kokkolan vanha, kesällä 1655 valmistunut puukirkko sijaitsi tontilla aina 1950-luvun lopulle, jolloin kirkko paloi. Vanhan kirkon paikalle rakennettiin Kokkolan nykyinen kirkko vuonna 1960. Suuri osa tontista on tuhoutunut uutta kirkkoa rakennettaessa, mutta todennäköisesti tontin pohjois-, etelä- ja länsisivustalla on vielä säilyneitä kerrostumia vanhaa kirkkorakennusta ympäröineestä kirkkomaasta. Uuden kirkon pohjoispuolella (Torikadun puolella) kerrostumat ovat todennäköisesti tuhoutuneet ainakin n. 9 metrin etäisyydelle asti kirkon seinästä. Kirkon eteläpuolella (Pienen kirkkokadun puolella) kirkon seinästä tuhoutunutta aluetta on n. 3 m. Lännessä (Läntisen kirkkokadun puolella) kirkon ympärillä tuhoutunut alue on ainakin 3 m kirkon seinästä. Tontti ei ole palanut ennen puukirkon paloa 1950-luvulla. Kunnallistekniikka on vedetty kirkkoon itäisen kirkkokadun puolelta.

Kiinteistötunnus 27200200060002

Arkeologinen mielenkiinti Kohdekuvaus

2

Tontti kuuluu asemakaavan reguloinnin (v. 1665) yhteydessä lohkontuihin tontteihin, mutta se on todennäköisesti otettu rakennuskäyttöön vasta myöhemmin, viimeistään 1700-luvun alkupuolella. Tontin kerrostumat ovat tuhoutuneet kerrostalon alta, mutta sisäpihan parkkipaikan kerrostumat ovat todennäköisesti osittain säilyneet.

Kiinteistötunnus 27200200060010

Arkeologinen mielenkiinti Kohdekuvaus

2

Tontti kuuluu vuosien 1653 ja 1662 välisenä aikana rakennettuun kaupunkialueeseen. Tontin kerrostumat ovat tuhoutuneet suurimmaksi osaksi uutta seurakuntakeskusta rakennettaessa. Ainoat säilyneet kerrostumat ovat odotettavissa Läntisen kirkkokadun ja torikadun kulmassa sijaitsevat vanhan puutalon alta. Vuoden 1662 kartan mukaan kyseisen talon kohta on kuitenkin ollut kirkkomaan vieressä ollutta leveämpää katualuetta. Tontin alue on palanut ainoastaan vuoden 1664 tulipalossa.

Kiinteistötunnus 27200200060043

Arkeologinen mielenkiinti Kohdekuvaus

1

Tontti kuuluu vuosien 1653 ja 1662 välisenä aikana rakennettuun kaupunkialueeseen. Tontilla sijaitsevien Ventinin talojen nykyinen ulkoasu on 1800-luvulta, mutta asuinrakennuksessa on todennäköisesti osa vuoden 1664 tulipalossa säilynyttä vanhempaa rakennusta. Vuoden 1662 kartassa tontin sisäpihan alue on ollut tonttialuetta ja sekä tontin länsireunan ulkorakennusten kohta että itäreunan asuinrakennusten kohta ovat olleet katualuetta. Tuolloin tontti oli aivan kaupungin reuna-alueella. Tontti on palanut ainoastaan vuoden 1664 tulipalossa (eikä silloinkaan täysin?). Kunnallistekniset kaivannot eivät ole tuhonneet tontin kerrostumia.

Kiinteistötunnus 27200200060044

Arkeologinen mielenkiinti Kohdekuvaus

1

Tontti kuuluu vuosien 1653 ja 1662 välisenä aikana rakennettuun kaupunkialueeseen. Vuoden 1662 kartan mukaan tontin alueella on ollut kahden tien risteys ja osittain kolmen eri tontin aluetta. Tontti on sijainnut v. 1662 aivan kaavoitetun kaupunkialueen reunamilla. Tontin alue on palanut ainoastaan vuoden 1664 tulipalossa. Kunnallistekniset kaivannot eivät ole tuhonneet tontin kerrostumia.

Kiinteistötunnus 27200200060045

Arkeologinen mielenkiinti Kohdekuvaus

1

Tontti kuuluu vuosien 1653 ja 1662 välisenä aikana rakennettuun kaupunkialueeseen. Vuoden 1662 kartan perusteella kaupungin tulliaita on kulkenut aivan tontin länsirajan kohdilla. Vuonna 1662 vain tontin itäosat ovat olleet tonttialuetta. Asemakaavan reguloinnin jälkeen tontti on kuulunut aivan reunimmaisiiin heti vuoden 1665 jälkeen rakennuskäyttöön otettuun kaava-alueeseen. Tontin alue on palanut ainoastaan vuoden 1664 tulipalossa. Kunnallistekniset kaivannot eivät ole tuhonneet tontin kerrostumia.

Kiinteistötunnus 27200200070002

Arkeologinen mielenkiinti Kohdekuvaus

- 2 Tontti on ollut vettä vielä vuoden 1710 kartassa. Nykyisin tontilla oleva parkkipaikka-alue on nostettu ja tasoitettu täytemaalla. Tontilla on mahdollisesti jäänteitä makasiini ja laiturirakenteista. Tontin alueelle on tehty yksi koekuoppa (Merja Passoja, suullinen tiedonanto). Kunnallistekniset kaivannot ovat tuhonneet osan alueen kerrostumista.

Kiinteistötunnus 27200200080006

Arkeologinen mielenkiint Kohdekuvaus

- 1 Tontti on ollut kaavoitettua kaupunkialuetta jo vuosien 1649 ja 1653 kaupunkimittauksien mukaan. Rantakadun varrella sijainneella ja yhä sijaitsevalla tontilla on ollut yhden korttelin kerrostumia. Nykyisen tontin eteläreunassa asuinrakennuksen siipirakennusten kohdalla on kulkenut vuoden 1662 kartassa katu. Tontin sisäpihan alue on todennäköisesti säilynyttä. Rantakadun varrella sijaitsevan asuinrakennuksen kellarit ovat tuhonneet rannan puoleiset kerrostumat. Tontin luoteiskulmassa on sijainnut vielä 1970-luvun alussa puinen asuinrakennus vuodelta 1797. Tontin aluetta on todennäköisesti tasattu täytemaalla. Tontin alue on palanut vuosien 1664 ja 1805 (mahdollisesti osin) tulipaloissa. Kunnallistekniset kaivannot eivät ole juurikaan tuhonneet tontin kerrostumia.

Kiinteistötunnus 27200200080007

Arkeologinen mielenkiint Kohdekuvaus

- 1 Tontti on ollut kaavoitettua kaupunkialuetta jo vuosien 1649 ja 1653 kaupunkimittauksien mukaan. Vuoden 1662 kartan perusteella nykyisen tontin aluen on rajautunut etelässä katuun. Tontin sekä itä- että länsireunat ovat olleet myös katualueita. Suurin osa tontista on ollut kuitenkin tonttialuetta. Nykyisen tontin sora- ja hiekkapäälysteinen sisäpiha on todennäköisesti kerrostumiltaan säilynyttä. Tontin itäosassa on ollut vielä 1970-luvun alussa vuonna 1813 valmistunut puinen ulkorakennus. Tontin alue on palanut vuosien 1664 ja 1805 tulipaloissa. Kunnallistekniset kaivannot eivät ole juurikaan tuhonneet tontin kerrostumia.

Kiinteistötunnus 27200200080010

Arkeologinen mielenkiint Kohdekuvaus

- 2 Tontti on ollut kaavoitettua kaupunkialuetta jo vuosien 1649 ja 1653 kaupunkimittauksien mukaan. Vuoden 1662 kartan perusteella tontin pohjois- ja länsireunoilla on kulkenut katu. Tuolloin tontin sisäosat ovat olleet tonttialuetta. Tontilla kerrostumat ovat säilyneet parhaiten sisäpihalla, jossa ne ovat kuitenkin osin viemärikaivantojen tuhoamat. Tontin alue on palanut kahdesti, vuosien 1664 ja 1805 tulipaloissa. Tontin eteläpuoleisilla tonteilla on tehty arkeologisia kaivauksia. 1930-luvulla tontille oli vedetty viemärintä Rantakadulta.

Kiinteistötunnus 27200200080011

Arkeologinen mielenkiinti Kohdekuvaus

2

Tontti on ollut kaavoitettua kaupunkialuetta jo vuosien 1649 ja 1653 kaupunkimittauksien mukaan. Vain tontin länsiosassa on mahdollisesti säilyneitä kerrostumia. Vuoden 1662 kartassa aivan tontin länsireunalla on ollut etupäässä tontilla 2-8-10 sijainneen korttelin osia, pohjois-etelä -suuntainen katu ja osia Rantakadun varressa sijainneesta korttelista. Tontin alue on palanut kahdesti, vuosien 1664 ja 1805 tulipaloissa.

Kiinteistötunnus 27200200090015

Arkeologinen mielenkiinti Kohdekuvaus

1

Tontti on ollut kaavoitettua kaupunkialuetta jo vuosien 1649 ja 1653 kaupunkimittauksien mukaan. Tontin itäosassa on ollut vuoden 1649 mittauksiin perustuvan kartan mukaan lampea, joka näkyy vielä vuoden 1662 kartassakin korttelien välisenä tyhjänä alueena. Tontin keskellä sijaitseva sisäpihan alue ja tontin länsiosat ovat tuolloin olleet tonttialuetta. Tontin kerrostumat ovat todennäköisesti säilyneet sisäpihalla ja Itäisen kirkkokadun puoleisella sivustalla. Tontin alue on palanut vuosien 1664 ja 1805 tulipaloissa.

Kiinteistötunnus 27200200100001

Arkeologinen mielenkiinti Kohdekuvaus

1

Tontti kuuluu vuosien 1653 ja 1662 välisenä aikana rakennettuun kaupunkialueeseen. Vuoden 1662 kartassa tontin alueella on ollut osia kahdesta korttelista ja tontin keskeltä on kulkenut pohjois-etelä -suuntainen katu. Tontilla on sijainnut vielä 1970-luvun alussa nykyisen puisen asuinrakennuksen lisäksi myös neljä muuta puista asuin- ja ulkorakennusta (kaikki rakennettu vuosien 1806-1891 väliillä). Tontin kerrostumat ovat todennäköisesti säilyneet sisäpihan alueella. Tontti on palanut vuoden 1664 tulipalossa. Nykyisin tontin uusissa rakennuksissa toimii vanhainkoti. Vuoden 1931 vesi- ja viemärijohtokartan mukaan tuolloin läntiseltä kirkkokadulta vedetyt putket ovat tuhonneet osin nykyisen sisäpihan kerrostumia.

Kiinteistötunnus 27200200100004

Arkeologinen mielenkiinti Kohdekuvaus

2

Tonttiin on nähtävästi yhdistetty viereinen tontti 2-1-74, joten sekin käsitellään tämän tontin yhteydessä. Tontti kuuluu vuosien 1649 ja 1653 välisenä aikana rakennettuun kaupunkialueeseen. Vuoden 1662 kartassa tontilla on sijainnut osia kahdesta eri korttelista. Tuolloin nykyisen tontin pohjoisreunassa kulki itä-länsi -suuntainen katu, josta erkani nykyisen tontin pystyn keskiakselin kohdalla katu kohti etelää. Tontti on tuhoutunut vuoden 1664 tulipalossa. Tontin rakennuksen pohjoispuolinen osa on todennäköisesti pääosin sähkökaapelikaivantojen tuhoamaa.

Kiinteistötunnus 27200200100005

Arkeologinen mielenkiinti Kohdekuvaus

1 Kaupunkialue on levinnyt tontin alueelle vuosien 1649 ja 1662 välisenä aikana. Nykyisin tontti on suurimmaksi osaksi parkkipaikkana. Tontin kerrostumat ovat todennäköisesti hyvin säilyneitä parkkipaikan alueella. Alue on palanut vuoden 1664 tulipalossa. Alue on osin kunnallisteknistenkaivantojen pirstomaa, varsinkin tontin pohjoisosissa on runsaasti sähkökaapeleita.

Kiinteistötunnus 27200200100067

Arkeologinen mielenkiinti Kohdekuvaus

1 Tontti on otettu rakennuskäyttöön vuosien 1649 ja 1662 välisenä aikana. Vuoden 1662 kartassa likimain pohjois-etelä -suuntainen katulinja on kulkenut aivan tontin länsireunalla. Tontin kerrostumat ovat todennäköisesti hyvin säilyneitä. Tontin alue on palanut vuoden 1664 tulipalossa.

Kiinteistötunnus 27200200100068

Arkeologinen mielenkiinti Kohdekuvaus

2 Tontti on otettu rakennuskäyttöön vuosien 1649 ja 1662 välisenä aikana. Vuoden 1662 kartassa likimain pohjois-etelä -suuntainen katulinja on kulkenut aivan tontin länsireunalla. Tontin kerrostumat ovat osin säilyneet, mutta todennäköisesti tuhoutuneet tontin länsireunan talousrakennuksen kohdalta. Tontin alue on palanut vuoden 1664 tulipalossa.

Kiinteistötunnus 27200200100075

Arkeologinen mielenkiinti Kohdekuvaus

2 Tontti kuuluu vuosien 1653 ja 1662 välisenä aikana rakennettuun kaupunkialueeseen. Vuoden 1664 kartassa katulinjat ovat kulkeneet tontin kohdalla pohjois-etelä -suuntaisesti nykyisen Lätisen kirkkokadun kohdalla. Tontin eteläreunalla katulinja on kulkenut itä-länsi -suuntaisesti. Tontin kerrostumat ovat osin tuhoutuneet rakennuksen uuden siiven rakentamisen yhteydessä. Tontti on palanut vuoden 1664 tulipalossa. Lisäksi tontin eteläreunan kerrostumat ovat todennäköisesti sähkökaapelikaivantojen osittain tuhoamia.

Kiinteistötunnus 27200200100076

Arkeologinen mielenkiinti Kohdekuvaus

1 Tontti kuuluu vuosien 1653 ja 1662 välisenä aikana rakennettuun kaupunkialueeseen. Vuoden 1662 kartassa katulinjat ovat kulkeneet nykyisen tontin länsipuolella pohjois-etelä -suuntaisesti Läntisen kirkkokadun kohdalla ja saman suuntaisesti tontin itäosassa. Tontilta on purettu vielä 1970-luvun alussa pystyssä olleet kaksi 1800-luvun ulkorakennusta tontin kaakkoiskulmasta. Tontin kerrostumat ovat todennäköisesti hyvin säilyneet. Tontti on palanut vuoden 1664 tulipalossa.

Kiinteistötunnus 27200200100077

Arkeologinen mielenkiint Kohdekuvaus

1 Tontti kuuluu vuosien 1653 ja 1662 välisenä aikana rakennettuun kaupunkialueeseen. Vuoden 1662 kartassa katulinjat ovat kulkeneet nykyisen tontin länsipuolella pohjois-etelä -suuntaisesti Läntisen kirkkokadun kohdalla ja saman suuntaisesti tontin itäosassa. Tontin eteläreunalta on purettu vielä 1970-luvun alussa pystyssä ollut lautarakenteinen vaja. Tontin kerrostumat ovat todennäköisesti hyvin säilyneet. Tontti on palanut vuoden 1664 tulipalossa.

Kiinteistötunnus 27200200110010

Arkeologinen mielenkiint Kohdekuvaus

1 Tontti kuuluu vuosien 1653 ja 1662 välisenä aikana rakennettuun kaupunkialueeseen. Vuoden 1664 kartassa tontin Torikadun reunalla on kulkenut itä-länsi -suuntainen katu, josta tontin kohdalla lähtee pohjois-etelä -suuntainen katulinja. Tontin alueella on siten pienet osat kahdesta eri korttelista. Tontin sisäpihan ja talon alaiset kerrostumat ovat todennäköisesti hyvin säilyneitä. Tontin alue on palanut vuoden 1664 tulipalossa.

Kiinteistötunnus 27200200110011

Arkeologinen mielenkiint Kohdekuvaus

1 Tontti kuuluu vuosien 1653 ja 1662 välisenä aikana rakennettuun kaupunkialueeseen. Tontin alue on ollut ennen vuoden 1664 paloa aivan rakennetun kaupunkialueen reunalla. Vuoden 1662 kartassa suurin osa tontista on ollut katualuetta, ainoastaan tontin koillis- ja kaakkoiskulmat ovat olleet rakennetulla tonttialueella. Tontin kerrostumat ovat todennäköisesti hyvin säilyneet. Tontin alue on palanut vuoden 1664 tulipalossa.

Kiinteistötunnus 27200200110013

Arkeologinen mielenkiint Kohdekuvaus

2 Tontin alue on otettu rakennuskäyttöön vasta 1600-luvun loppupuolella asemakaavan reguloinnin jälkeen. Tontin alueen kerrostumat ovat säilyneet osin sisäpihalla ja talojen alla. Talojen pohjien anturoiden alueet on tutkittu arkeologisesti. Tontin alue ei ole tuhoutunut kaupunkipaloissa.

Kiinteistötunnus 27200200110080

Arkeologinen mielenkiinti Kohdekuvaus

1 Tontti kuuluu vuosien 1653 ja 1662 välisenä aikana rakennettuun kaupunkialueeseen. Vuoden 1662 kartassa tontin alue on ollut ennen asemakaavan regulointia aivan rakennetun kaupunkialueen reunamilla. Tuolloin tontin eteläpuoli on ollut korttelialuetta ja pohjoinen puolisko on ollut katualueetta. Tontin alue on otettu rakennuskäyttöön myös heti kaavan regularisoinnin jälkeen. Tontin alue on palanut vuoden 1664 tulipalossa.

Kiinteistötunnus 27200200110081

Arkeologinen mielenkiinti Kohdekuvaus

2 Tontti kuuluu vuosien 1653 ja 1662 välisenä aikana rakennettuun kaupunkialueeseen. Vuoden 1662 kartassa tontin alue on ollut ennen asemakaavan regulointia aivan rakennetun kaupunkialueen reunamilla. Tuolloin ainoastaan tontin kaakkoiskulma on ollut rakennettua aluetta. Tontin alue on otettu rakennuskäyttöön myös heti kaavan reguloinnin jälkeen. Tontin kerrostumat ovat todennäköisesti osittain tuhoutuneet uusien piharakennusten rakentamisen yhteydessä. Tontin alue on palanut vuoden 1664 tulipalossa.

Kiinteistötunnus 27200200110082

Arkeologinen mielenkiinti Kohdekuvaus

1 Tontti kuuluu vuosien 1653 ja 1662 välisenä aikana rakennettuun kaupunkialueeseen. Vuoden 1662 kartassa tontin alue on ollut ennen asemakaavan regulointia aivan rakennetun kaupunkialueen reunamilla. Tuolloin tontin itäpuolen 2/3 on ollut rakennettua korttelialuetta. Tontin alue on otettu rakennuskäyttöön myös heti kaavan reguloinnin jälkeen. Tontin alue on palanut vuoden 1664 tulipalossa.

Kiinteistötunnus 27200200110083

Arkeologinen mielenkiinti Kohdekuvaus

1 Tontti kuuluu vuosien 1653 ja 1662 välisenä aikana rakennettuun kaupunkialueeseen. Vuoden 1662 kartassa tontin alue on ollut ennen asemakaavan regulointia aivan rakennetun kaupunkialueen reunamilla. Tuolloin tontin itäpuolisko on ollut rakennettua korttelialuetta. Tontin alue on otettu rakennuskäyttöön myös heti kaavan reguloinnin jälkeen. Tontin alue on palanut vuoden 1664 tulipalossa.

Kiinteistötunnus 27200200110084

Arkeologinen mielenkiinti Kohdekuvaus

1

Tontti kuuluu vuosien 1653 ja 1662 välisenä aikana rakennettuun kaupunkialueeseen. Vuoden 1662 kartassa tontin alue on ollut ennen asemakaavan regulointia aivan rakennetun kaupunkialueen reunamilla. Tuolloin tontin itäinen puolisko ja lounaiskulman alue olivat rakennettua korttelialuetta. Tontin alue on otettu rakennuskäyttöön myös heti kaavan reguloinnin jälkeen. Tontin kerrostumat ovat todennäköisesti hyvin säilyneet. Tontin alue on palanut vuoden 1664 tulipalossa.

Kiinteistötunnus 27200200110085

Arkeologinen mielenkiinti Kohdekuvaus

1

Tontti kuuluu vuosien 1653 ja 1662 välisenä aikana rakennettuun kaupunkialueeseen. Vuoden 1662 kartassa tontin alue on ollut ennen asemakaavan regulointia aivan rakennetun kaupunkialueen reunamilla. Tuolloin tontin itäinen ja läntinen kolmannes olivat rakennettua korttelialuetta. Keskellä oli tyhjää katualuetta. Tontin alue on otettu rakennuskäyttöön myös heti kaavan reguloinnin jälkeen. Tontin kerrostumat ovat todennäköisesti hyvin säilyneet. Tontin alue on palanut vuoden 1664 tulipalossa.

Kiinteistötunnus 27200200110086

Arkeologinen mielenkiinti Kohdekuvaus

1

Tontti kuuluu vuosien 1653 ja 1662 välisenä aikana rakennettuun kaupunkialueeseen. Vuoden 1662 kartassa tontin alue on ollut ennen asemakaavan regulointia aivan rakennetun kaupunkialueen reunamilla. Tuolloin tontin itäinen kolmannes oli rakennettua korttelialuetta. Tontin alue on otettu rakennuskäyttöön myös heti kaavan reguloinnin jälkeen. Tontin kerrostumat ovat todennäköisesti hyvin säilyneet. Tontin alue on palanut vuoden 1664 tulipalossa.

Kiinteistötunnus 27200200140002

Arkeologinen mielenkiinti Kohdekuvaus

2

Tontti sijaitsee rakennetulla kaupunkialueella jo vuosien 1649 ja 1653 kaupunkimittauskarttojen perusteella. Vuoden 1662 kartan perusteella nykyisen tontin sisäpihan pohjoispuolella, nykyisen liikerakennuksen kohdalla on kulkenut itä-länsi -suuntainen katu, johon on yhdistynyt pohjois-etelä -suuntainen katu nykyisen sisäpihan keskikohdilla. Tontin kerrostumat ovat todennäköisesti osittain säilyneitä ainoastaan sisäpihan alueella, missä on sijainnut osia kahdesta ruutukaavaa vanhemmasta korttelista. Tontille on tehty yksi koekuoppa. Tontin alue on tuhoutunut vuosien 1664, 1742 ja 1860 kaupunkipaloissa.

Kiinteistötunnus 27200200140003

Arkeologinen mielenkiinti Kohdekuvaus

2 Tontti on kaavoitetulla kaupunkialueella jo vuosien 1649 ja 1653 kaupunkimittauksissa. Vuoden 1662 kartassa nykyisen tontin alueella on ollut osia kahdesta korttelista, joiden välissä nykyisen tontin keskikohdilla on kulkenut pohjois-etelä -suuntainen katu. Rakennusten alainen osa on tuhoutunutta. Makasiinirakennuksen vierustan osat ovat osin viemäröinnin tuhoamat, mutta sisäpihan Pitkäsillankadun puoleiset osat ovat todennäköisesti säilyneet suhteellisen hyvin. Tontti on palanut vuosien 1664, 1742 ja 1860 tulipaloissa.

Kiinteistötunnus 27200300000820

Arkeologinen mielenkiinti Kohdekuvaus

2 Nykyisen Kaupunginlahden (Suntin) ja Rantakadun välillä oleva puistoalue on noussut merestä vasta 1700-luvulla. 1600-luvulla alueen ollessa vielä vettä, siellä on sijainnut kaupunkilaisten makasiinirakennuksia (ks. vuosien 1649 ja 1653 karttoja) ja mahdollisesti myös laiturirakenteita. Myös hylkyjen löytyminen alueelta on mahdollista. Kunnallistekniset kaivannot ovat tuhonneet aluetta vain vähän.

Kiinteistötunnus 27200300010006

Arkeologinen mielenkiinti Kohdekuvaus

1 Tontti on ollut kaavoitettua kaupunkialuetta jo vuosien 1649 ja 1653 kaupunkimittauksien mukaan. Vuoden 1662 kartassa tontin itäreunassa on kulkenut pohjois-etelä -suuntainen katu. Muu osa tontista on ollut korttelialuetta. Tontin kerrostumat ovat todennäköisesti säilyneet parhaiten sisäpihan alueella. Sisäpiha on kivetty ja siellä on kaivo. Tontin alue on tuhoutunut vuosien 1664 ja 1805 tulipaloissa.

Kiinteistötunnus 27200300010007

Arkeologinen mielenkiinti Kohdekuvaus

1 Tontti on ollut kaavoitettua kaupunkialuetta jo vuosien 1649 ja 1653 kaupunkimittauksien mukaan. Vuoden 1662 kartan mukaan koko tontti on ollut rakennettua rantakorttelia. Ennen asemakaavan regularisointia Rantakadun tontit jatkuivat tällä kohdalla silloiseen rantaan asti nykyisen Rantakadun itäreunalle. Tontin kerrostumat ovat tuhoutuneet ainakin päärakennuksen Rantakadun puoleisessa päässä, jossa on kaivettu autoluiska ja konttoritarvikeliike kellarikerroksessa. Tontin sisäpihan ja päärakennuksen länsiosan alaiset kerrostumat ovat todennäköisesti hyvin säilyneitä. Tontin alue on palanut vuosien 1664 ja 1805 tulipaloissa.

Kiinteistötunnus 27200300010137

Arkeologinen mielenkiinti Kohdekuvaus

1

Tontti on ollut kaavoitettua kaupunkialuetta jo vuosien 1649 ja 1653 kaupunkimittauksien mukaan. Vuoden 1662 kartan mukaan tontin kaakkoiskulmassa on ollut pohjois-etelä -suuntaisen ja koillinen-lounas -suuntaisen kadun risteys. Hieman yli puolet tontin alueesta on ollut korttelialuetta. Tontin kerrostumat ovat todennäköisesti kauttaaltaan hyvin säilyneitä. Sisäpiha on päällystämätön. Tontin alue on palanut vuosien 1664 ja 1805 tulipaloissa.

Kiinteistötunnus 27200300010138

Arkeologinen mielenkiinti Kohdekuvaus

1

Tontti on ollut kaavoitettua kaupunkialuetta jo vuosien 1649 ja 1653 kaupunkimittauksien mukaan. Vuoden 1662 kartassa tontin itälaita on ollut katualuetta. Muu osa tontista on ollut rakennettua korttelialuetta. Tontin kerrostumat ovat tuhoutuneet puutalon kellarin alueelta, mutta sisäpihan alue on todennäköisesti säilynyt. Tontin alue on palanut vuosien 1664 ja 1805 tulipaloissa.

Kiinteistötunnus 27200300010139

Arkeologinen mielenkiinti Kohdekuvaus

1

Tontti on ollut kaavoitettua kaupunkialuetta jo vuosien 1649 ja 1653 kaupunkimittauksien mukaan. Vuoden 1662 kartan mukaan tontin läpi on kulkenut koillinen-lounas -suuntainen ja kaakko-luode -suuntainen katulinja, joiden risteys on ollut tontin pohjoisrajan keskikohdilla. Tontin alueella on siten kahden eri korttelin kerrostumia. Tontin kerrostumat ovat todennäköisesti hyvin säilyneitä. Tuhoutunutta aluetta on pääarakennuksen kellarillisen siipiosan kohdalla. Tontin alue on palanut kahdessa kaupunkipalossa: vuonna 1664 ja vuonna 1805, jolloin tontti oli pohjoisin palossa tuhoutunut alue.

Kiinteistötunnus 27200300010140

Arkeologinen mielenkiinti Kohdekuvaus

1

Tontti on ollut kaavoitettua kaupunkialuetta jo vuosien 1649 ja 1653 kaupunkimittauksien mukaan. Vuoden 1662 kartan mukaan tontin eteläreunalla on kulkenut koillinen-lounas -suuntainen katu ja kaakko-luode -suuntainen katu. Katujen risteys on ollut tontin etelärajan keskikohdilla. Kaakko-luode -suuntainen katu on kulkenut etelärajan keskikohdilta Pakkahuoneenkadun ja Isokadun risteyskeskittämällä länsipuolelle. Katulinja saatiin kiinni elokuussa 2000 Pakkahuoneen katualueen kaivannon profiilista. Tontin alueella on ollut ennen asemakaavan regulointia osia kahdesta korttelista. Tontin kerrostumat ovat säilyneitä, paitsi Pakkahuoneen kadun suuntaisen rakennuksen itäpäädyn kellari kohdalla. Tontin alue on palanut ainoastaan vuoden 1664 kaupunkipalossa.

Kiinteistötunnus 27200300010141

Arkeologinen mielenkiinti Kohdekuvaus

1

Tontti on ollut kaavoitettua kaupunkialuetta jo vuosien 1649 ja 1653 kaupunkimittauksien mukaan. Pienen tontin alueella on vuoden 1662 kartan mukaan ollut katujen risteys ja pieniä osia korttelialueista. Tontin kerrostumat ovat todennäköisesti hyvin säilyneitä. Tontin alue on palanut vuoden 1664 tulipalossa.

Kiinteistötunnus 27200300010142

Arkeologinen mielenkiinti Kohdekuvaus

1

Tontti on ollut kaavoitettua kaupunkialuetta jo vuosien 1649 ja 1653 kaupunkimittauksien mukaan. Tontin poikki on kulkenut 1600-luvun rantakatu. Ainoastaan 1664 kaupunkipalossa palaneen tontin kerrostumat ovat todennäköisesti hyvin säilyneitä.

Kiinteistötunnus 27200300010143

Arkeologinen mielenkiinti Kohdekuvaus

1

Tontti on ollut kaavoitettua kaupunkialuetta jo vuosien 1649 ja 1653 kaupunkimittauksien mukaan. Tontin alueella on sijainnut Kokkolahden, nykyisen kaupunginlahden rannan kortteleita. Tontin pohjoisosa on todennäköisesti kerrostumiltaan hyvin säilynyttä 1-luokan aluetta, mutta eteläpuolisko on todennäköisesti ainakin suurimmaksi osaksi tuhoutunutta kaivamalla tehdyssä piha-alueen tasauksessa. Tontin pohjoisosan kerrostumat eivät ole kovinkaan paksuja, sillä tontin alueella on peruskallio osittain näkyvässä. Tontin alue on palanut vuosien 1664 ja 1805 tulipaloissa.

Kiinteistötunnus 27200300020001

Arkeologinen mielenkiinti Kohdekuvaus

1

Tontti sijaitsee aivan vuosien 1649 ja 1653 kaupunkimittausten rakennetun kaupunkialueen reunamilla. Tontin itäosat ovat olleet vuoden 1662 kartan mukaan rakennettua korttelia. Tontin länsipuolella on ollut 1649 kartan perusteella matalan lammen rantavyöhykettä. Tontin kerrostumat ovat todennäköisesti hyvin säilyneitä. Tontin alue on palanut ainoastaan vuoden 1664 kaupunkipalossa.

Kiinteistötunnus 27200300020002

Arkeologinen mielenkiinti Kohdekuvaus

2

Tontti on ollut kaavoitettua kaupunkialuetta jo vuosien 1649 ja 1653 kaupunkimittauksien mukaan. Tuolloin koko tontin alue on ollut korttelialuetta. Tontin kerrostumat ovat todennäköisesti tuhoutuneet rakennusten alta ja ympäriltä, mutta sisäpihan kerrostumat ovat todennäköisesti säilyneet. Tontin alue on tuhoutunut vuoden 1664 tulipalossa.

Kiinteistötunnus 27200300020011

Arkeologinen mielenkiinti Kohdekuvaus

1 Tontti on ollut kaavoitettua kaupunkialuetta jo vuosien 1649 ja 1653 kaupunkimittauksien mukaan. Tontin pohjoisosa on vuoden 1662 kartan perusteella ollut kaakko-luode ja koillinen-luonas -suuntaisten katujen riteys. Tontin alueella on siten osia neljän ruutukaavaa vanhemmasta korttelista. Tontin kerrostumat ovat todennäköisesti hyvin säilyneitä. Tontin pohjoispäässä on säästettynä vanha tiilinen tynnyriholvattu kellari (1700-lukua?). Tontin alue on palanut vuoden 1664 palon jälkeen myös vuonna 1805, jolloin sen oli korttelin pohjoisin palossa tuhoutunut tontti.

Kiinteistötunnus 27200300020013

Arkeologinen mielenkiinti Kohdekuvaus

1 Tontti on ollut kaavoitettua kaupunkialuetta jo vuosien 1649 ja 1653 kaupunkimittauksien mukaan. Vuoden 1662 kartan mukaan tontin poikki on kulkenut kaakko-luode -suuntainen katulinja, jonka kummankin puolen kortteleista osa on sijainnut tontin alueella. Tontin kerrostumat ovat todennäköisesti hyvin säilyneitä. Kerrostumat ovat osittain tuhoutuneet sisäpihan jätevesikaivon ja päärakennuksen betoniperustaisen kuistin rakennustöissä. Tontin alue on palanut ainostaan vuoden 1664 tulipalossa.

Kiinteistötunnus 27200300020123

Arkeologinen mielenkiinti Kohdekuvaus

1 Tontti on asemakaavan reguloinnin yhteydessä v. 1665 kaavoitettua aluetta. Vuosien 1649 ja 1653 kartoissa tontin paikalla oli vielä matala lampi. Tontin alue on todennäköisesti hyvin säilynyttä. Rakennuksessa ei ole kellaria, mutta itäisen kirkkokadun puoleisen osan keskikohdille on rakennettu pannuhuone. Tontin alue on palanut vuoden 1805 tulipalossa.

Kiinteistötunnus 27200300020124

Arkeologinen mielenkiinti Kohdekuvaus

1 Tontti on asemakaavan reguloinnin yhteydessä v. 1665 kaavoitettua aluetta. Vuosien 1649 ja 1653 kartoissa tontin paikalla oli vielä matala lampi. Tontin alue on todennäköisesti hyvin säilynyttä. Sisäpihan kerrostumia on tuhonnut ainakin tonttien (3-2-124 ja 3-2-125) rajalle asetettu likavesikaivo. Tontin alue on palanut vuoden 1805 tulipalossa.

Kiinteistötunnus 27200300020125

Arkeologinen mielenkiinti Kohdekuvaus

1 Tontti on asemakaavan reguloinnin yhteydessä v. 1665 kaavoitettua aluetta. Vuosien 1649 ja 1653 kartoissa tontin paikalla oli vielä matala lampi. Tontin alue on todennäköisesti hyvin säilynyttä. Sisäpihan kerrostumia on tuhonnut ainakin tonttien (3-2-124 ja 3-2-125) rajalle asetettu likavesikaivo sekä mahdollisesti sisäpihan betoniperustainen siipi. Tontin alue on palanut vuoden 1805 tulipalossa.

Kiinteistötunnus 27200300020126

Arkeologinen mielenkiinti Kohdekuvaus

1

Tontin alue on puoliksi jo vuosien 1649, 1653 ja 1662 kaupinkimittausten korttelialueella (itäpuoli) ja puoliksi vasta v. 1665 asemakaavan reguloinnin yhteydessä kaavoitetulla alueella (länsipuoli). Tontin länsipuolisko on ollut ennen kaavan regulointia matalan lammen reunamia. Tontin kerrostumat ovat osin tuhoutuneet talon pohjoispäädyssä olevan liikavesikaivon alueelta. Tontin alue on palanut vuosien 1664 ja 1805 tulipaloissa.

Kiinteistötunnus 27200300020127

Arkeologinen mielenkiinti Kohdekuvaus

1

Tontin alue on puoliksi jo vuosien 1649, 1653 ja 1662 kaupinkimittausten korttelialueella (itäpuoli) ja puoliksi vasta v. 1665 asemakaavan reguloinnin yhteydessä kaavoitetulla alueella (länsipuoli). Tontin länsipuolisko on ollut ennen kaavan regulointia matalan lammen reunamia. Tontin alue on palanut vuosien 1664 ja 1805 tulipaloissa.

Kiinteistötunnus 27200300020128

Arkeologinen mielenkiinti Kohdekuvaus

1

Tontin alue on puoliksi jo vuosien 1649, 1653 ja 1664 kaupinkimittausten korttelialueella (itäpuoli) ja puoliksi vasta v. 1665 asemakaavan reguloinnin yhteydessä kaavoitetulla alueella (länsipuoli). Tontin länsipuolisko on ollut ennen kaavan regulointia matalan lammen reunamia. Tontin kerrostumat ovat tuhoutuneet osin modernin ulkorakennuksen alta ja talon sisäpihan siiven itäpäässä, johon on rakennettu pannuhuone. Tontin alue on palanut vuosien 1664 ja 1805 tulipaloissa.

Kiinteistötunnus 27200300020132

Arkeologinen mielenkiinti Kohdekuvaus

1

Tontti on ollut kaavoitettua kaupunkialuetta jo vuosien 1649 ja 1653 kaupunkimittausten mukaan. Vuoden 1662 kartan mukaan tontilla on ollut yhden korttelin alueita. Tontin länsipääty on ollut jo vuosien 1649 ja 1653 kartoissa kuvatun matalan lammen reunamilla. Tontin alue on palanut vuosien 1664 ja 1805 tulipaloissa.

Kiinteistötunnus 27200300020133

Arkeologinen mielenkiinti Kohdekuvaus

1

Tontti on ollut kaavoitettua kaupunkialuetta jo vuosien 1649 ja 1653 kaupunkimittausten mukaan. Vuoden 1662 kartan mukaan tontilla on ollut kahden korttelin alueita ja tontin poikki on kulkenut itä-länsi -suuntainen katu. Tontin alue on palanut vuosien 1664 ja 1805 tulipaloissa.

Kiinteistötunnus 27200300020134

Arkeologinen mielenkiinti Kohdekuvaus

1

Tontin alue on kaavoitettu vuoden 1665 asemakaavan reguloinnin yhteydessä. Vuoden 1662 kartan perusteella ainoastaan aivan tontin koillisnurkassa saattaa olla kerrostumia asemakaavan regularisointia edeltäneeltä ajalta. Tontin alue on pääosin vuosien 1649 ja 1653 kartoissa esitetyn matalan lammen alueella. Tontin kerrostumat ovat todennäköisesti tuhoutuneet sisäpihan ulkorakennuksen kohdalta. Tontin alue on palanut vuosien 1664 ja 1805 tulipaloissa.

Kiinteistötunnus 27200300030027

Arkeologinen mielenkiinti Kohdekuvaus

1

Tontin alue on kaavoitettu vuoden 1665 asemakaavan reguloinnin yhteydessä. Tosin tontin etäläosassa on ollut pieni rakennettu alue vuoden 1662 kartan mukaan. Tontin alue ei ole tuhoutunut kaupunkipaloissa.

Kiinteistötunnus 27200300030028

Arkeologinen mielenkiinti Kohdekuvaus

1

Tontti kuuluu vuosien 1653 ja 1662 välisenä aikana rakennettuun kaupunkialueeseen. Vuoden 1662 kartassa tontti on sijainnut aivan rakennetun kaupunkialueen länsireunalla. Tuolloin tontin eteläreunan alueella oli pieni rakennettu alue. Koko tontin alue tuli kaavoitetuksi tonttialueeksi kaupunkipalon jälkeen tehdyn asemakaavan reguloinnin yhteydessä v. 1665.

Kiinteistötunnus 27200300030108

Arkeologinen mielenkiinti Kohdekuvaus

1

Tontin alue on kaavoitettu kaupungin tonttialueeksi vuoden 1665 asemakaavan reguloinnin yhteydessä ja todennäköisesti myös rakennettu pian tämän jälkeen. Tontin kerrostumat ovat tuhoutuneet rakennuksen Läntisen kirkkokadun puoleisessa osassa, jossa on kellarit.

Kiinteistötunnus 27200300030109

Arkeologinen mielenkiinti Kohdekuvaus

1

Tontin alue on kaavoitettu kaupungin tonttialueeksi vuoden 1665 asemakaavan reguloinnin yhteydessä ja todennäköisesti myös rakennettu pian tämän jälkeen. Aivan tontin itäreunassa saattaa olla pieni osa vuoden 1662 kartan reunimmaisten korttelien alueesta.

Kiinteistötunnus 27200300030110

Arkeologinen mielenkiinti Kohdekuvaus

1 Tontin alue on v. 1665 asemakaavan reguloinnin yhteydessä kaavoitetun tonttialueen ulkopuolella, mutta otettu kuitenkin rakennuskäyttöön 1600-luvun loppupuolella.

Kiinteistötunnus 27200300030111

Arkeologinen mielenkiinti Kohdekuvaus

1 Tontin alue on v. 1665 asemakaavan reguloinnin yhteydessä kaavoitetun tonttialueen ulkopuolella, mutta otettu kuitenkin rakennuskäyttöön 1600-luvun loppupuolella. Tontin kerrostumat ovat tuhoutuneet asuinrakennuksen sisäpihalle jatketun betoniperustaisen siiven ja tontin koillisnurkkaan rakenteilla olevan betonitiiliperustaisen ulkorakennuksen (6 x 7.8 m, pitempi sivu pohjois-etelä -suuntainen) alueelta. Rakenteilla olevan ulkorakennuksen kohdalla kerrostumat olivat hyvin ohuita, miltei olemattomia.

Kiinteistötunnus 27200300030112

Arkeologinen mielenkiinti Kohdekuvaus

1 Tontin alue on v. 1665 asemakaavan reguloinnin yhteydessä kaavoitetun tonttialueen ulkopuolella, mutta otettu kuitenkin rakennuskäyttöön 1600-luvun loppupuolella. Tontin kerrostumat ovat tuhoutuneet asuinrakennuksen sisäpihalle rakennetun siiven alueelta.

Kiinteistötunnus 27200300030113

Arkeologinen mielenkiinti Kohdekuvaus

2 Tontin alue on v. 1665 asemakaavan reguloinnin yhteydessä kaavoitetun tonttialueen ulkopuolella, mutta otettu kuitenkin rakennuskäyttöön 1600-luvun loppupuolella.

Kiinteistötunnus 27200300030114

Arkeologinen mielenkiinti Kohdekuvaus

1 Tontin alue on v. 1665 asemakaavan reguloinnin yhteydessä kaavoitetun tonttialueen ulkopuolella, mutta otettu kuitenkin rakennuskäyttöön 1600-luvun loppupuolella. Tontin kerrostumat ovat todennäköisesti hyvin säilyneitä.

Kiinteistötunnus 27200300030115

Arkeologinen mielenkiinti Kohdekuvaus

2 Tontin alue on kaavoitettu vuoden 1665 asemakaavan reguloinnin yhteydessä. Tosin tontin pohjoisreunalla Pakkahuoneenkadun ja Itäisen kirkkokadun ristyksen kohdilla on ollut pieni rakennettu alue vuoden 1662 kartan mukaan. Suuri osa tontin kerrostumista on todennäköisesti tuhoutunut kaksikerroksisen liike- ja asuinrakennuksen rakentamisen yhteydessä. Talon sokkelikerros kiveä ja rakennettu osin maan pinnan alapuolelle.

Kiinteistötunnus 27200300030118

Arkeologinen mielenkiinti Kohdekuvaus

1

Tontin alueella on asemakaavan regulointia vanhempaa korttelialuetta. Vuoden 1662 kartan mukaan tontin eteläisellä puoliskolla on sijainnut osia tuolloisen kaupunkialueen reunakorttelista. Saman kartan mukaan aivan tontin pohjoirajalla saattaa olla jäänteitä tuon ajan rakennuksista. Koko tonttialue on otettu rakennuskäyttöön vuoden 1665 ruutuasemakaavan käyttöön oton yhteydessä. Osa tontin alueesta on saattanut palaa vuoden 1664 kaupunkipalossa.

Kiinteistötunnus 27200300030119

Arkeologinen mielenkiinti Kohdekuvaus

1

Tontin alue sijaitsee jo ruutukaavan syntyä edeltäneellä kaupunkialueella. Vuoden 1662 kartan perusteella koko tontin alue on ollut tuolloisen kaupungin reunakorttelin aluetta. Tontin alue on palanut vuoden 1664 tulipalossa.

Kiinteistötunnus 27200300030120

Arkeologinen mielenkiinti Kohdekuvaus

1

Tontin alue sijaitsee jo ruutukaavan syntyä edeltäneellä kaupunkialueella. Vuoden 1662 kartan perusteella koko tontin alue on ollut tuolloisen kaupungin reunakorttelin aluetta. Osa tontista on ollut rakennettua jo vuoden 1653 kartan mukaan. Kerrostumat ovat tuhoutuneet ainakin talon kellarin kohdalta. Tontin alue on palanut vuoden 1664 tulipalossa.

Kiinteistötunnus 27200300030121

Arkeologinen mielenkiinti Kohdekuvaus

1

Tontin alue sijaitsee jo ruutukaavan syntyä edeltäneellä kaupunkialueella. Vuoden 1662 kartan perusteella koko tontin alue on ollut tuolloisen kaupungin reunakorttelin aluetta. Osa tontista on ollut rakennettua jo vuoden 1653 kartan mukaan. Kerrostumat ovat tuhoutuneet ainakin talon kellarin kohdalta talon itäpäädyssä. Tontin alue on palanut vuoden 1664 tulipalossa.

Kiinteistötunnus 27200300040001

Arkeologinen mielenkiinti Kohdekuvaus

1

Tontti sijaitsee asemakaavan reguloinnin (v. 1665) yhteydessä lohottujen tonttien ulkopuolella. Tontin alue on otettu rakennuskäyttöön 1710-lukuun mennessä. Tontin kerrostumat tuhoutuneet modernin siipirakennuksen alta ja osittain pihamaalla lasten kiipeilytelineiden yms. pystyttämisen yhteydessä. Tontin eteläreunalla on sijainnut aiemmin vielä 1970-luvulla kolme 1800-luvun puista asuinrakennusta.

Kiinteistötunnus 27200300040096

Arkeologinen mielenkiinti Kohdekuvaus

1 Tontti kuuluu asemakaavan reguloinnin (v. 1665) yhteydessä lohkottuihin tontteihin, mutta se on todennäköisesti otettu rakennuskäyttöön vasta myöhemmin, viimeistään 1700-luvun alkupuolella. Tontin kerrostumat ovat tuhoutuneet asuinrakennuksen alta.

Kiinteistötunnus 27200300040097

Arkeologinen mielenkiinti Kohdekuvaus

1 Tontti kuuluu asemakaavan reguloinnin (v. 1665) yhteydessä lohkottuihin tontteihin, mutta se on todennäköisesti otettu rakennuskäyttöön vasta myöhemmin, viimeistään 1700-luvun alkupuolella. Tontin kerrostumat ovat tuhoutuneet asuinrakennuksen alta.

Kiinteistötunnus 27200300040098

Arkeologinen mielenkiinti Kohdekuvaus

1 Tontti sijaitsee asemakaavan reguloinnin (v. 1665) yhteydessä lohkotun tonttialueen ulkopuolella. Tontin alue on otettu rakennuskäyttöön viimeistään 1700-luvun esimmällä puoliskolla, todennäköisesti kuitenkin jo aivan 1700-luvun alussa.

Kiinteistötunnus 27200300040099

Arkeologinen mielenkiinti Kohdekuvaus

1 Tontti sijaitsee asemakaavan reguloinnin (v. 1665) yhteydessä lohkotun tonttialueen ulkopuolella. Tontin alue on otettu rakennuskäyttöön viimeistään 1700-luvun esimmällä puoliskolla, todennäköisesti kuitenkin jo aivan 1700-luvun alussa.

Kiinteistötunnus 27200300040100

Arkeologinen mielenkiinti Kohdekuvaus

1 Tontti sijaitsee asemakaavan reguloinnin (v. 1665) yhteydessä lohkotun tonttialueen ulkopuolella. Tontin alue on otettu rakennuskäyttöön viimeistään 1700-luvun esimmällä puoliskolla, todennäköisesti kuitenkin jo aivan 1700-luvun alussa.

Kiinteistötunnus 27200300040101

Arkeologinen mielenkiinti Kohdekuvaus

1 Tontti sijaitsee asemakaavan reguloinnin (v. 1665) yhteydessä lohkotun tonttialueen ulkopuolella. Tontin alue on otettu rakennuskäyttöön viimeistään 1700-luvun esimmällä puoliskolla, todennäköisesti kuitenkin jo aivan 1700-luvun alussa.

Kiinteistötunnus 27200300040103

Arkeologinen mielenkiinti Kohdekuvaus

1 Tontti sijaitsee asemakaavan reguloinnin (v. 1665) yhteydessä lohkotun tonttialueen ulkopuolella. Tontin alue on otettu rakennuskäyttöön viimeistään 1700-luvun esimmällä puoliskolla, todennäköisesti kuitenkin jo aivan 1700-luvun alussa.

Kiinteistötunnus 27200300040104

Arkeologinen mielenkiinti Kohdekuvaus

1 Tontti sijaitsee asemakaavan reguloinnin (v. 1665) yhteydessä lohkotun tonttialueen ulkopuolella. Tontin alue on otettu rakennuskäyttöön viimeistään 1700-luvun esimmällä puoliskolla, todennäköisesti kuitenkin jo aivan 1700-luvun alussa.

Kiinteistötunnus 27200300040105

Arkeologinen mielenkiinti Kohdekuvaus

1 Tontin alue on kaavoitettu kaupungin tonttialueeksi vuoden 1665 asemakaavan reguloinnin yhteydessä ja todennäköisesti myös rakennettu pian tämän jälkeen.

Kiinteistötunnus 27200300040106

Arkeologinen mielenkiinti Kohdekuvaus

1 Tontin alue on kaavoitettu kaupungin tonttialueeksi vuoden 1665 asemakaavan reguloinnin yhteydessä ja todennäköisesti myös rakennettu pian tämän jälkeen.

Kiinteistötunnus 27200300040107

Arkeologinen mielenkiinti Kohdekuvaus

1 Tontin alue on kaavoitettu kaupungin tonttialueeksi vuoden 1665 asemakaavan reguloinnin yhteydessä ja todennäköisesti myös rakennettu pian tämän jälkeen.

Kiinteistötunnus 27200300070009

Arkeologinen mielenkiinti Kohdekuvaus

1 Tontti sijaitsee vuosien 1653 ja 1662 välisenä aikana rakennetulla kaupunkialueella. Vuosien 1649 ja 1653 kartoissa tontin paikalle on merkitty muutama ranta-alueen makasiinirakennus, mutta vuoteen 1662 mennessä paikalle on jo syntynyt uusi rantakortteli. Vuoden 1662 kartassa tontin alue on ollut korttelia, joka rajautui tontin pohjoisrajalla kulkevaan koillinen-lounas -suuntaiseen katuun, lännessä tontin lounaiskulman poikki kulkevaan kaakko-luode -suuntaiseen katuun ja idässä rantaan. Tontin kerrostumat ovat hyvin säilyneitä, ainoastaan rakennuksen pohjoispään kellariosa on tuhonnut kerrostumia. Tontin alue on palanut vuoden 1664 kaupunkipalossa.

Kiinteistötunnus 27200300070010

Arkeologinen mielenkiinti Kohdekuvaus

- 1 Tontti sijaitsee jo osittain vuosien 1649 ja 1653 kartojen mukaan rakennetulla kaupunkialueella. Vuoden 1662 kartassa tontin alueella on osia neljästä eri korttelista. Tuolloin tontin koillisneljänneksessä on ollut kaden kadun risteys. Tontin alue ei ole palanut kaupunkipaloissa vuoden 1664 jälkeen. Tontin kerrostumat ovat todennäköisesti hyvin säilyneitä. Sisäpihan kerrostumia on osin tuhonnut pihan kautta pääarakennukseen vedetty sähkökaapeli.

Kiinteistötunnus 27200300070146

Arkeologinen mielenkiinti Kohdekuvaus

- 1 Tontti sijaitsee vuosien 1653 ja 1662 välisenä aikana rakennetulla kaupunkialueella. Vuoden 1662 kartassa tontin eteläpuolisko on ollut korttelialuetta. Samaan aikaan tontin pohjoisraja on ollut rantavyöhykettä ja osin veden puolellakin. Tontin kerrostumat ovat todennäköisesti tuhoutuneet ainoastaan Isokadun varren kaksikerroksisen asuintalon kellarien kohdalta. Tontin alue on palanut vuoden 1664 tulipalossa.

Kiinteistötunnus 27200300080019

Arkeologinen mielenkiinti Kohdekuvaus

- 1 Tontti sijaitsee vuosien 1649 ja 1662 välisenä aikana rakennetulla kaupunkialueella. Vuoden 1653 kartan mukaan tontin eteläosa on ollut jo rakennettua korttelialuetta. Tuolloin tontilla on sijainnut myös aivan silloisella rannalla sijainneita varistorakennuksia. Vuoden 1662 kartassa tontin eteläpuolisko on ollut korttelialuetta. Samaan aikaan tontin koilliskulma on ollut vielä merta. Tontin kerrostumat ovat tuhoutuneet kivisen kerrostalon alueelta, mutta muuten tontin kerrostumat ovat todennäköisesti säilyneitä. Tontin alue on palanut vuoden 1664 tulipalossa.

Kiinteistötunnus 27200300080021

Arkeologinen mielenkiinti Kohdekuvaus

- 2 Tontti sijaitsee jo Kokkolan vanhimman vuoden 1649 kartan esittämällä rakennetulla kaupunkialueella. Vuoden 1662 kartan mukaan tontin keskikohdilla on tontin poikki kulkenut kaakko-luode -suuntainen katu. Tontin kerrostumat ovat suurimmaksi osaksi tuhoutuneet tontin rakennuksia rakennettaessa. Sisäpihalla säilynyttä aluetta on todennäköisesti ainoastaan tontin lounaiskulmauksessa. Tontin alue on palanut vuoden 1664 tulipalossa.

Kiinteistötunnus 27200300080150

Arkeologinen mielenkiinti Kohdekuvaus

2

Tontti sijaitsee vuosien 1653 ja 1662 välisenä aikana rakennetulla kaupunkialueella. Vuoden 1662 kartassa tontin alueella on sijainnut tuolloisen kaupungin pohjoisin kortteli. Tontin kerrostumat ovat suurimmaksi osaksi tuhoutuneet rakentamisen yhteydessä. Ainoastaan tontin lounaisosassa on pieni osa todennäköisesti säilynyttä aluetta.

Kiinteistötunnus 27200300080151

Arkeologinen mielenkiint Kohdekuvaus

1

Tontti sijaitsee jo Kokkolan vanhimman vuoden 1649 kartan esittämällä rakennetulla kaupunkialueella kaupungin pohjoisimmassa korttelissa. Vuoden 1662 kartassa tontin luoteisosassa on ollut kahden kadun risteys. Tuolloin tontin alueella oli osia kahden eri korttelin alueesta. Tontin kerrostumat ovat todennäköisesti hyvin säilyneitä. Tontin alue on palanut vuoden 1664 tulipalossa.

Kiinteistötunnus 27200300080152

Arkeologinen mielenkiint Kohdekuvaus

1

Tontti on ollut vuosien 1649 ja 1653 kaupunkimittauksien mukaan kaupungin pohjoisimman korttelin aluetta. Vuoden 1662 kartassa tontin itä- ja länsireunoilla on kulkenut kaakko-luode -suuntaiset kaudut. Tuolloin suurin osa tontista on ollut yhden korttelin aluetta. Tontin kerrostumat ovat todennäköisesti hyvin säilyneitä. Sisäpihan perälle rakennetun uuden ulkorakennuksen alaiset kerrostumat ovat kuitenkin tuhoutuneet. Tontin alue on palanut vuoden 1664 tulipalossa.

Kiinteistötunnus 27200300080153

Arkeologinen mielenkiint Kohdekuvaus

2

Tontti on ollut kaavoitettua kaupunkialuetta jo vuosien 1649 ja 1653 kaupunkimittauksien mukaan. Vuoden 1662 kartassa tontin koillisnurkassa ja lounaisnurkassa on ollut katujen risteykset. Tuolloin tontin alueella on ollut osia kahdesta korttelista. Tontin kerrostumat ovat tuhoutuneet ainakin modernin pienkerrostalon alueelta, mutta sisäpihalla ja 1800-luvun asuinrakennuksen alla on todennäköisesti osittain säilyneitä alueita. Tontin alue on tuhoutunut vuoden 1664 kaupunkipalossa.

Kiinteistötunnus 27200300080154

Arkeologinen mielenkiint Kohdekuvaus

1

Tontti on ollut kaavoitettua kaupunkialuetta jo vuosien 1649 ja 1653 kaupunkimittauksien mukaan. Vuoden 1662 kartassa tontin asuinrakennuksen kohdalla kulki katu ja muu alue tontista oli rakennettua korttelialuetta. Tontin kerrostumat ovat tuhoutuneet asuinrakennuksen alla, mutta sisäpihan alue on todennäköisesti säilynyttä. Tontin alue on palanut vuoden 1664 tulipalossa.

Kiinteistötunnus 27200300080155

Arkeologinen mielenkiinti Kohdekuvaus

1

Tontti on ollut kaavoitettua kaupunkialuetta jo vuosien 1649 ja 1653 kaupunkimittauksien mukaan. Vuoden 1662 kartassa tontti on sijainnut aivan rakennetun kaupunkialueen reunamilla. Tontin kerrostumat ovat todennäköisesti säilyneet hyvin. Tontin alue on palanut vuoden 1664 tulipalossa.

Kiinteistötunnus 27200300080156

Arkeologinen mielenkiinti Kohdekuvaus

1

Tontti on ollut kaavoitettua kaupunkialuetta jo vuosien 1649 ja 1653 kaupunkimittauksien mukaan. Vuoden 1662 kartassa tontti on sijainnut aivan rakennetun kaupunkialueen reunamilla. Tontin kerrostumat ovat todennäköisesti säilyneet hyvin. Tontin alue on palanut vuoden 1664 tulipalossa.

Kiinteistötunnus 27200300080157

Arkeologinen mielenkiinti Kohdekuvaus

1

Tontti on ollut kaavoitettua kaupunkialuetta jo vuosien 1649 ja 1653 kaupunkimittauksien mukaan. Vuoden 1662 kartassa tontti on sijainnut aivan rakennetun kaupunkialueen reunamilla. Tontin kerrostumat ovat todennäköisesti säilyneet hyvin. Tontin alue on palanut vuoden 1664 tulipalossa.

Kiinteistötunnus 27200300080158

Arkeologinen mielenkiinti Kohdekuvaus

1

Tontin alue on ollut vuosien 1649 ja 1653 karttojen perusteella tuona aikana pääosin kaupungin pohjoisimpien korttelien välistä aluetta. Vuoden 1662 kartassa tontti on sijainnut aivan rakennetun kaupunkialueen reunakorttelissa. Tontin kerrostumat ovat todennäköisesti säilyneet hyvin. Tontin alue on palanut vuoden 1664 tulipalossa.

Kiinteistötunnus 27200300080159

Arkeologinen mielenkiinti Kohdekuvaus

1

Tontin alue on ollut jo osin rakennettua kaupunkialuetta vuosien 1649 ja 1653 karttojen perusteella. Vuoden 1662 kartassa tontin keskellä on ollut katujen risteys ja leveä katualue. Tontin nurkat ovat olleet korttelialuetta. Tontin kerrostumat ovat todennäköisesti säilyneet hyvin. Tontin alue on palanut vuoden 1664 tulipalossa.

Kiinteistötunnus 27200300080160

Arkeologinen mielenkiinti Kohdekuvaus

- 1 Tontti on otettu rakennuskäyttöön vuosien 1653 ja 1662 välisenä aikana. Vuoden 1662 kartan perusteella tontin itä- ja läsnireuna on ollut korttelialuetta, keksellä on ollut katu. Tontin alueen korttelit ovat olleet ruutuasemakaavaa vanhemman asemakaava-alueen pohjoisimpia kortteleita. Tontin alue on palanut vuoden 1664 tulipalossa.

Kiinteistötunnus 27200300090001

Arkeologinen mielenkiinti Kohdekuvaus

- 1 Tontti sijaitsee asemakaavan reguloinnin (v. 1665) yhteydessä lohkotun tonttialueen ulkopuolella. Tontin alue on otettu rakennuskäyttöön viimeistään 1700-luvun esimmällä puoliskolla, todennäköisesti kuitenkin jo aivan 1700-luvun alussa. Tontti kuuluu yhteen viereisen tontin (3-9-2) kanssa, vaikka kulkevatkin erillisillä kiinteistönumeroilla.

Kiinteistötunnus 27200300090002

Arkeologinen mielenkiinti Kohdekuvaus

- 1 Tontti sijaitsee asemakaavan reguloinnin (v. 1665) yhteydessä lohkotun tonttialueen ulkopuolella. Tontin alue on otettu rakennuskäyttöön viimeistään 1700-luvun esimmällä puoliskolla, todennäköisesti kuitenkin viimeistään jo aivan 1700-luvun alussa, todennäköisesti kuitenkin jo aivan 1700-luvun alussa. Tontti kuuluu yhteen viereisen tontin (3-9-1) kanssa, vaikka kulkevatkin erillisillä kiinteistönumeroilla. Tontin alueen kerrostumat ovat hyvin säilyneitä.

Kiinteistötunnus 27200300090161

Arkeologinen mielenkiinti Kohdekuvaus

- 2 Tontin alue on kaavoitettu kaupungin tonttialueeksi vuoden 1665 asemakaavan reguloinnin yhteydessä ja todennäköisesti myös rakennettu pian tämän jälkeen. Tontin pohjoispäässä on sijainnut aikaisemmin puinen asuinrakennus (1811) ja pakaritupa (1898). Tontin pohjoisosan rakennusten purun yhteydessä suurin osa tontista on kaivettu puhtaaseen pohjamaahan asti. Kerrostumia on säilyneenä ainoastaan rakennusten alla ja pienellä alueella tontin asuinrakennuksen ja ulkorakennuksen välissä.

Kiinteistötunnus 27200300090163

Arkeologinen mielenkiinti Kohdekuvaus

- 1 Tontin alue on kaavoitettu kaupungin tonttialueeksi vuoden 1665 asemakaavan reguloinnin yhteydessä ja todennäköisesti myös rakennettu pian tämän jälkeen. Toisen asuintalon pieni kellari on tuhonnut osan kerrostumista.

Kiinteistötunnus 27200300090164

Arkeologinen mielenkiinti Kohdekuvaus

1 Tontin alue on kaavoitettu kaupungin tonttialueeksi vuoden 1665 asemakaavan reguloinnin yhteydessä ja todennäköisesti myös rakennettu pian tämän jälkeen.

Kiinteistötunnus 27200300090165

Arkeologinen mielenkiinti Kohdekuvaus

1 Tontin alue on kaavoitettu kaupungin tonttialueeksi vuoden 1665 asemakaavan reguloinnin yhteydessä ja todennäköisesti myös rakennettu pian tämän jälkeen.

Kiinteistötunnus 27200300090166

Arkeologinen mielenkiinti Kohdekuvaus

1 Tontin alue on kaavoitettu kaupungin tonttialueeksi vuoden 1665 asemakaavan reguloinnin yhteydessä ja todennäköisesti myös rakennettu pian tämän jälkeen.

Kiinteistötunnus 27200300090167

Arkeologinen mielenkiinti Kohdekuvaus

1 Vuoden 1662 kartan perusteella tontin kaakkoiskulman alueella on ollut pieni osa ruutukaavaa vanhemmasta rakennetusta alueesta. Koko tontin alue on kuitenkin kaavoitettu kaupungin tonttialueeksi vuoden 1665 asemakaavan reguloinnin yhteydessä ja todennäköisesti myös rakennettu pian tämän jälkeen.

Kiinteistötunnus 27200300090168

Arkeologinen mielenkiinti Kohdekuvaus

1 Tontin alue on kaavoitettu kaupungin tonttialueeksi vuoden 1665 asemakaavan reguloinnin yhteydessä ja todennäköisesti myös rakennettu pian tämän jälkeen. Tontin kerrostumat ovat tuhoutuneet modernin betonisokkelisen asuinrakennuksen alta.

Kiinteistötunnus 27200300090169

Arkeologinen mielenkiinti Kohdekuvaus

1 Tontin alue on kaavoitettu kaupungin tonttialueeksi vuoden 1665 asemakaavan reguloinnin yhteydessä ja todennäköisesti myös rakennettu pian tämän jälkeen.

Kiinteistötunnus 27200300090170

Arkeologinen mielenkiinti Kohdekuvaus

1 Tontin alue on kaavoitettu kaupungin tonttialueeksi vuoden 1665 asemakaavan reguloinnin yhteydessä ja todennäköisesti myös rakennettu pian tämän jälkeen.

Kiinteistötunnus 27200300090171

Arkeologinen mielenkiinti Kohdekuvaus

1 Tontin alue on kaavoitettu kaupungin tonttialueeksi vuoden 1665 asemakaavan reguloinnin yhteydessä ja todennäköisesti myös rakennettu pian tämän jälkeen.

Kiinteistötunnus 27200300090172

Arkeologinen mielenkiinti Kohdekuvaus

1 Tontti sijaitsee asemakaavan reguloinnin (v. 1665) yhteydessä lohkotun tonttialueen ulkopuolella. Tontin alue on otettu rakennuskäyttöön viimeistään 1700-luvun esimmäisellä puoliskolla, todennäköisesti kuitenkin jo aivan 1700-luvun alussa.

Kiinteistötunnus 27200300090173

Arkeologinen mielenkiinti Kohdekuvaus

1 Tontti sijaitsee asemakaavan reguloinnin (v. 1665) yhteydessä lohkotun tonttialueen ulkopuolella. Tontin alue on otettu rakennuskäyttöön viimeistään 1700-luvun esimmäisellä puoliskolla, todennäköisesti kuitenkin jo aivan 1700-luvun alussa.

Kiinteistötunnus 27200300090174

Arkeologinen mielenkiinti Kohdekuvaus

1 Tontti sijaitsee asemakaavan reguloinnin (v. 1665) yhteydessä lohkotun tonttialueen ulkopuolella. Tontin alue on otettu rakennuskäyttöön viimeistään 1700-luvun esimmäisellä puoliskolla, todennäköisesti kuitenkin jo aivan 1700-luvun alussa. Tontin kerrostumat ovat osin tuhoutuneet asuinrakennuksen alta.

Kiinteistötunnus 27200300090175

Arkeologinen mielenkiinti Kohdekuvaus

1 Tontti sijaitsee asemakaavan reguloinnin (v. 1665) yhteydessä lohkotun tonttialueen ulkopuolella. Tontin alue on otettu rakennuskäyttöön viimeistään 1700-luvun esimmäisellä puoliskolla. Tontin kerrostumat ovat tuhoutuneet asuintalon betoniperustaisen siiven alueelta.

Kiinteistötunnus 27200300090176

Arkeologinen mielenkiinti Kohdekuvaus

1 Tontti sijaitsee asemakaavan reguloinnin (v. 1665) yhteydessä lohkotun tonttialueen ulkopuolella. Tontin alue on otettu rakennuskäyttöön viimeistään 1700-luvun esimmäisellä puoliskolla, todennäköisesti kuitenkin jo aivan 1700-luvun alussa.

Kiinteistötunnus 27200300100178

Arkeologinen mielenkiinti Kohdekuvaus

1 Tontti sijaitsee asemakaavan reguloinnin (v. 1665) yhteydessä lohkotun tonttialueen ulkopuolella. Tontin alue on otettu rakennuskäyttöön viimeistään 1700-luvun esimmäisellä puoliskolla, todennäköisesti kuitenkin jo aivan 1700-luvun alussa.

Kiinteistötunnus 27200300100179

Arkeologinen mielenkiint Kohdekuvaus

1 Tontti sijaitsee asemakaavan reguloinnin (v. 1665) yhteydessä lohkotun tonttialueen ulkopuolella. Tontin alue on otettu rakennuskäyttöön viimeistään 1700-luvun ensimmäisellä puoliskolla, todennäköisesti kuitenkin jo 1710-luvulla.

Kiinteistötunnus 27200300100180

Arkeologinen mielenkiint Kohdekuvaus

1 Tontti sijaitsee asemakaavan reguloinnin (v. 1665) yhteydessä lohkotun tonttialueen ulkopuolella. Tontin alue on otettu rakennuskäyttöön viimeistään 1700-luvun ensimmäisellä puoliskolla.

Kiinteistötunnus 27200300100181

Arkeologinen mielenkiint Kohdekuvaus

1 Tontti sijaitsee asemakaavan reguloinnin (v. 1665) yhteydessä lohkotun tonttialueen ulkopuolella. Tontin alue on otettu rakennuskäyttöön viimeistään 1700-luvun ensimmäisellä puoliskolla.

Kiinteistötunnus 27200300100182

Arkeologinen mielenkiint Kohdekuvaus

1 Tontti sijaitsee asemakaavan reguloinnin (v. 1665) yhteydessä lohkotun tonttialueen ulkopuolella. Tontin alue on otettu rakennuskäyttöön viimeistään 1700-luvun ensimmäisellä puoliskolla.

Kiinteistötunnus 27200300100183

Arkeologinen mielenkiint Kohdekuvaus

1 Tontti sijaitsee asemakaavan reguloinnin (v. 1665) yhteydessä lohkotun tonttialueen ulkopuolella. Tontin alue on otettu rakennuskäyttöön viimeistään 1700-luvun ensimmäisellä puoliskolla.

Kiinteistötunnus 27200300100184

Arkeologinen mielenkiint Kohdekuvaus

1 Tontti sijaitsee asemakaavan reguloinnin (v. 1665) yhteydessä lohkotun tonttialueen ulkopuolella. Tontin alue on otettu rakennuskäyttöön viimeistään 1700-luvun ensimmäisellä puoliskolla.

Kiinteistötunnus 27200300100185

Arkeologinen mielenkiint Kohdekuvaus

1 Tontti sijaitsee asemakaavan reguloinnin (v. 1665) yhteydessä lohkotun tonttialueen ulkopuolella. Tontin alue on otettu rakennuskäyttöön viimeistään 1700-luvun ensimmäisellä puoliskolla.

Kiinteistötunnus 27200300100186

Arkeologinen mielenkiint Kohdekuvaus

2

Tontti sijaitsee asemakaavan reguloinnin (v. 1665) yhteydessä lohkotun tonttialueen ulkopuolella. Tontin alue on otettu rakennuskäyttöön viimeistään 1700-luvun esimmällä puoliskolla. Tontin kerrostumat ovat tuhoutuneet modernin asuinrakennuksen ja autotallin alueelta, mutta sisäpihan kerrostumat ovat todennäköisesti säilyneitä.

Kiinteistötunnus 27200300100187

Arkeologinen mielenkiint Kohdekuvaus

1

Tontti sijaitsee asemakaavan reguloinnin (v. 1665) yhteydessä lohkotun tonttialueen ulkopuolella. Tontin alue on otettu rakennuskäyttöön viimeistään 1700-luvun esimmällä puoliskolla.

Kiinteistötunnus 27200300100188

Arkeologinen mielenkiint Kohdekuvaus

1

Tontti sijaitsee asemakaavan reguloinnin (v. 1665) yhteydessä lohkotun tonttialueen ulkopuolella. Tontin alue on otettu rakennuskäyttöön viimeistään 1700-luvun esimmällä puoliskolla.

Kiinteistötunnus 27200300100189

Arkeologinen mielenkiint Kohdekuvaus

1

Tontti sijaitsee asemakaavan reguloinnin (v. 1665) yhteydessä lohkotun tonttialueen ulkopuolella. Tontin alue on otettu rakennuskäyttöön viimeistään 1700-luvun esimmällä puoliskolla.

Kiinteistötunnus 27200300100190

Arkeologinen mielenkiint Kohdekuvaus

1

Tontti sijaitsee asemakaavan reguloinnin (v. 1665) yhteydessä lohkotun tonttialueen ulkopuolella. Tontin alue on otettu rakennuskäyttöön viimeistään 1700-luvun esimmällä puoliskolla.

Kiinteistötunnus 27200300100191

Arkeologinen mielenkiint Kohdekuvaus

1

Tontti sijaitsee asemakaavan reguloinnin (v. 1665) yhteydessä lohkotun tonttialueen ulkopuolella. Tontin alue on otettu rakennuskäyttöön viimeistään 1700-luvun esimmällä puoliskolla.

Kiinteistötunnus 27200300100192

Arkeologinen mielenkiint Kohdekuvaus

1 Tontti sijaitsee asemakaavan reguloinnin (v. 1665) yhteydessä lohkotun tonttialueen ulkopuolella. Tontin alue on otettu rakennuskäyttöön viimeistään 1700-luvun esimmällä puoliskolla.

Kiinteistötunnus 27200300100193

Arkeologinen mielenkiinti Kohdekuvaus

1 Tontti sijaitsee asemakaavan reguloinnin (v. 1665) yhteydessä lohkotun tonttialueen ulkopuolella. Tontin alue on otettu rakennuskäyttöön viimeistään 1700-luvun esimmällä puoliskolla.

Kiinteistötunnus 27200300100194

Arkeologinen mielenkiinti Kohdekuvaus

1 Tontti sijaitsee asemakaavan reguloinnin (v. 1665) yhteydessä lohkotun tonttialueen ulkopuolella. Tontin alue on otettu rakennuskäyttöön viimeistään 1700-luvun esimmällä puoliskolla.

Kiinteistötunnus 27200300100195

Arkeologinen mielenkiinti Kohdekuvaus

1 Tontti sijaitsee asemakaavan reguloinnin (v. 1665) yhteydessä lohkotun tonttialueen ulkopuolella. Tontin alue on otettu rakennuskäyttöön viimeistään 1700-luvun esimmällä puoliskolla.

Kokkolan kaupunkiarkeologinen inventointi
Tonttien rakennuskanta
T. Mökkönen 2000

Liite 10

Kiinteistötunnus	Rakennukset	Rakennusvuosi	Perusta	Kellari	Viite
27200100080001	Kaksikerroksinen liike- ja asuintalo	1801, nykyinen ulkoasu 1810, sisäpihan kuistit 1890-luvulla	luonnonkivi		Ahmas 1986; 1992; Kokkola. Ruutukaava-alueen inventointi 1971
27200100080003	3-kerroksinen liike- ja asuinrakennus	1950-luku	betoni		Kokkola. Ruutukaava-alueen inventointi 1971
27200100080004	Puinen 2-kerroksinen hirsitalo, Donnerin talo, jonka nykyinen asu on vuodelta 1810 sekä 1-kerroksinen kellarillinen leivintupa vuodelta 1812	1800-luvun alku	luonnonkivi		Ahmas 1986; 1992; Kokkola. Ruutukaava-alueen inventointi 1971
27200100090021	1-kerroksinen tiilinen liiketalo ja 3-kerroksinen asuintalo		betoni		
27200100090022	Roosin kaksikerroksinen kivitalo ja kivinen suolamakasiini, nykyisin K.H. Renlundin museota	molemmat valmistuivat 1813	luonnonkivi		Ahmas 1986; 1992; Kokkola. Ruutukaava-alueen inventointi 1971

Kiinteistötunnus	Rakennukset	Rakennusvuosi	Perusta	Kellari	Viite
27200100110006	Punatiilinen 1-kerroksinen toimitilarakennus	1970-luku (?)	betoni		
27200100110017	Puinen lyhytnurkkainen vinkkeli asuinrakennus ja kaksi puista ulkorakennusta	1839-1900	luonnokivi		Ahmas 1986; 1992; Kokkola. Ruutukaava-alueen inventointi 1971
27200100110019	Kolme puista asuinrakennusta ja yksi ulkorakennus	1796-1851	Luonnonkivi		Ahmas 1986; 1992; Kokkola. Ruutukaava-alueen inventointi 1971
27200100110021	Puinen 1-kerroksinen asuinrakennus ja tupa	1792-1827	Luonnonkivi		Ahmas 1986; 1992
27200200020001	2-kerroksinen asuin- ja liikerakennus	1864	luonnonkivi/betoni		Kokkola. Ruutukaava-alueen inventointi 1971
27200200030012	Nelikerroksinen tiilirunkoinen asuin- ja liikerakennus sekä yksikerroksinen liikerakennus (1960-luku)	1929	Luonnonkivi		Ahmas 1986; 1992; Kokkola. Ruutukaava-alueen inventointi 1971

Kiinteistötunnus	Rakennukset	Rakennusvuosi	Perusta	Kellari	Viite
27200200040016	Kaksi puista asuinrakennusta (1823 ja 1825), tiilirakenteinen leipomo (1890) ja moderni näyttelytila (2000)	1823-2000	Luonnonkivi ja betoni		Ahmas 1986; 1992; Kokkola. Ruutukaava-alueen inventointi 1971
27200200040017	Puinen 2-kerroksinen koulutalo (1696), pedagogion opettajan asunto rapatusta tiilestä ja Lassanderin 2-kerroksinen puutalo (1748)	1696-1820	Luonnonkivi		Ahmas 1986; 1992; Kokkola. Ruutukaava-alueen inventointi 1971
27200200050881	Kokkolan seurakunnan uusi kirkko	1960	betoni		Kokkola. Ruutukaava-alueen inventointi 1971
27200200060002	Betonielementti kerrostalo	1970-luku	betoni		
27200200060010	Puinen asuinrakennus (1798) ja moderni seurakuntakeskus	1798-1990-luku	luonnonkivi ja betoni		Ahmas 1986; 1992; Kokkola. Ruutukaava-alueen inventointi 1971
27200200060043	Kaksi puista asuinrakennusta ja kaksi puista ulkorakennusta	1600-1800-luvut	Luonnonkivi		Ahmas 1986; 1992; Kokkola. Ruutukaava-alueen inventointi 1971

Kiinteistötunnus	Rakennukset	Rakennusvuosi	Perusta	Kellari	Viite
27200200060044	Puinen asuinrakennus ja ulkorakennus	1800-luvun loppu	Luonnonkivi		Kokkola. Ruutukaava-alueen inventointi 1971
27200200060045	Kolme puista asuinrakennusta ja ulkorakennus	1800-luku	Luonnonkivi		Kokkola. Ruutukaava-alueen inventointi 1971
27200200070002	Pieni grilliravintola (Kebap Nova Burger)	-	betoni		
27200200080006	2-kerroksinen puinen asuintalo ja kaksi siihen liittyvää siipirakennusta	1799-1929	luonnonkivi		Kokkola. Ruutuasema-alueen inventointi 1971
27200200080007	2-kerroksinen liike- ja asuinrakennus, sokkelikerros kiveä	1812, korotettu 1928	luonnonkivi/betoni		Kokkola. Ruutukaava-alueen inventointi 1971
27200200080010	2-kerroksinen asuin- ja liikerakennus, kiveä	vanhin osa vuoden 1806	luonnonkivi/betoni		Kokkola. Ruutukaava-alueen inventointi 1971

Kiinteistötunnus	Rakennukset	Rakennusvuosi	Perusta	Kellari	Viite
27200200080011	3-kerroksinen tiilinen asuin- ja liikerakennus	1960-luku (?)	betoni		
27200200090015	2-kerroksinen kahdesta talosta yhdistetty (v.1902) puinen asuinrakennus ja 2-kerroksinen kivinen liike- ja asuinrakennus	1806 ja 1820 (liitetty yhteen 1902), 1960-luku (?)	luonnonkivi/betoni		Kokkola. Ruutukaava-alueen inventointi 1971
27200200100001	1-kerroksinen puinen asuintalo sekä moderni 2-kerroksinen kerrostalo	1812 ja 1990-luku (?)	luonnonkivi ja betoni		Kokkola. Ruutukaava-alueen inventointi 1971
27200200100004	Kaksi yksikerroksista puista asuinrakennusta, toisessa toimii lastentarha	1778-1812	luonnonkivi/betoni		Kokkola. Ruutukaava-alueen inventointi 1971
27200200100067	1-kerroksinen puinen asuinrakennus	1800-luku (?)	luonnonkivi		Kokkola. Ruutukaava-alueen inventointi 1971
27200200100068	1-kerroksinen puinen asuinrakennus ja sementitiilestä rakennettu talousrakennus	1789 ja 1900-luku	luonnonkivi/betoni		Kokkola. Ruutukaava-alueen inventointi 1971

Kiinteistötunnus	Rakennukset	Rakennusvuosi	Perusta	Kellari	Viite
27200200100075	1-kerroksinen puinen asuinrakennus ja jatkosiipi	1824, jatko siipi 1990-luvun loppu	luonnonkivi/betoni		Kokkola. Ruutukaava-alueen inventointi 1971
27200200100076	1-kerroksinen puinen asuinrakennus ja puinen entinen pakaritupa	1824, 1840	luonnonkivi		Kokkola. Ruutukaava-alueen inventointi 1971
27200200100077	1-kerroksinen puinen asuinrakennus, puinen entinen pakaritupa ja puinen ulkorakennus	1824-1844	luonnonkivi		Kokkola. Ruutukaava-alueen inventointi 1971
27200200110010	1-kerroksinen puinen asuintalo	1800-1865	luonnonkivi		Kokkola. Ruutukaava-alueen inventointi 1971
27200200110011	1-kerroksinen puinen asuinrakennus	1826	luonnonkivi/betoni		Kokkola. Ruutukaava-alueen inventointi 1971
27200200110013	kolme 2-kerroksista pienkerrostaloa	1990-luku	betoni		

Kiinteistötunnus	Rakennukset	Rakennusvuosi	Perusta	Kellari	Viite
27200200110080	1-kerroksinen puinen asuintalo	1856	rapattu luonnonkivi		Kokkola. Ruutukaava-alueen inventointi 1971
27200200110081	1-kerroksinen puinen asuinrakennus ja moderneja betoniperustaisia ulkorakennuksia	1836	luonnonkivi		Kokkola. Ruutukaava-alueen inventointi 1971
27200200110082	1-kerroksinen puinen asuinrakennus ja moderni puinen asuinrakennus	asuinrakennus 1814-1848	rapattu luonnonkivi		Kokkola. Ruutukaava-alueen inventointi 1971
27200200110083	1-kerroksinen asuinrakennus, sisäpihan siipi betoniperustainen ja kellarillinen, sisäpihan perällä ulkorakennus	1879, siipi 1950-luku (?)	rapattu luonnonkivi/betoni		Kokkola. Ruutukaava-alueen inventointi 1971
27200200110084	kaksi 1-kerroksista puista asuinrakennusta, tontin perällä ulkorakennus ja kolmas asuinrakennus	1790-1840	rapattu luonnonkivi/betoni		Kokkola. Ruutukaava-alueen inventointi 1971
27200200110085	1-kerroksinen asuinrakennus ja ulkorakennus	1800-luku	luonnonkivi		Kokkola. Ruutukaava-alueen inventointi 1971

Kiinteistötunnus	Rakennukset	Rakennusvuosi	Perusta	Kellari	Viite
27200200110086	Osin 2-kerroksinen puinen asuinrakennus ja sementtitiilinen piharakennus	1834, 1930	luonnonkivi		Kokkola. Ruutukaava-alueen inventointi 1971
27200200140002	Betoninen 2-kerroksinen liikerakennus	1990-luvun alku	betoni		
27200200140003	2-kerroksinen tiilinen rapattu asuin- ja liikerakennus sekä tiilinen rapattu pihamakasiini	1860-luku	luonnonkivi		Ahmas 1986; 1992; Kokkola. Ruutukaava-alueen inventointi 1971
27200300010006	2-kerroksinen puinen asuintalo ja tiilinen ulkorakennus	1807-1900-luvun alku	luonnonkivi		Kokkola. Ruutukaava-alueen inventointi 1971
27200300010007	2-kerroksinen puinen liike- ja asuinrakennus sekä puinen ulkorakennus	1808-1900-luku	luonnonkivi/betoni		Kokkola. Ruutukaava-alueen inventointi 1971
27200300010137	1-kerroksinen puinen asuin- ja liikerakennus sekä ulkorakennus	1800-luvun loppu	rapattu luonnonkivi		Kokkola. Ruutukaava-alueen inventointi 1971

Kiinteistötunnus	Rakennukset	Rakennusvuosi	Perusta	Kellari	Viite
27200300010138	2-kerroksinen puinen asuin- ja liikerakennus (1831), jossa 2-kerroksinen kivinen siipirakennus (1903) sekä puinen ulkorakennus	1831-1903	luonnonkivi		Kokkola. Ruutukaava-alueen inventointi 1971
27200300010139	1-kerroksinen puinen asuinrakennus ja kaksi piharakennusta	1835-1934	luonnonkivi/betoni		Kokkola. Ruutukaava-alueen inventointi 1971
27200300010140	1-kerroksinen puinen asuinrakennus (1776), 1-kerroksinen puinen asuinrakennus (1834) ja ulkorakennusryhmä (1800-luvun alkupuoli) sekä erillinen tynnyriholvattu kellari	1776-1800-luku	luonnonkivi		Kokkola. Ruutukaava-alueen inventointi 1971
27200300010141	1-kerroksinen puinen asuinrakennus (nykyisin Betania seurakunnan tiloja) ja kaksi ulkorakennusta	1900-luvun alkupuoli	luonnonkivi/betoni		Kokkola. Ruutukaava-alueen inventointi 1971
27200300010142	2-kerroksinen kahdesta rakennuksesta yhdistetty puinen asuinrakennus ja ulkorakennus	1800-luku (?)	rapattu luonnonkivi		Kokkola. Ruutukaava-alueen inventointi 1971
27200300010143	Kaksi 1-kerroksista puista asuinrakennusta sekä kaksi ulkorakennusta	1800-luku	rapattu luonnonkivi		Kokkola. Ruutukaava-alueen inventointi 1971

Kiinteistötunnus	Rakennukset	Rakennusvuosi	Perusta	Kellari	Viite
27200300020001	1-kerroksinen puinen asuinrakennus	1814	luonnonkivi		Kokkola. Ruutukaava-alueen inventointi 1971
27200300020002	2-kerroksinen moderni puinen asuintalo ja piharakennus	1990-luku	betoni		
27200300020011	2-kerroksinen puinen liike- ja asuinrakennus (ensimmäinen kerros tiilinen, 1816), 1-kerroksinen puinen pakaritupa (nykyinen liikeyrakennus, 1823-24) ja ulkorakennus (1823-24) sekä tiilinen kellari	1816-1824	luonnonkivi/betoni		Kokkola. Ruutukaava-alueen inventointi 1971
27200300020013	Yksikerroksinen puinen entinen koulurakennus ja yksikerroksinen puinen asuinrakennus	1846	luonnonkivi		Kokkola. Ruutukaava-alueen inventointi 1971
27200300020123	2-kerroksinen puinen asuinrakennus ja tiilinen piharakennus	1893	luonnonkivi		Kokkola. Ruutukaava-alueen inventointi 1971
27200300020124	1-kerroksinen puinen asuinrakennus	1800-luku (?)	luonnonkivi		Kokkola. Ruutukaava-alueen inventointi 1971

Kiinteistötunnus	Rakennukset	Rakennusvuosi	Perusta	Kellari	Viite
27200300020125	1-kerroksinen puinen asuinrakennus	1800-luku (?)	luonnonkivi		Kokkola. Ruutukaava-alueen inventointi 1971
27200300020126	1-kerroksinen puinen asuinrakennus (1845) ja ulkorakennus (1920)	1845-1920	luonnonkivi		Kokkola. Ruutukaava-alueen inventointi 1971
27200300020127	1-kerroksinen puinen asuinrakennus ja puinen pakaritupa	1858 ja 1828	luonnonkivi		Kokkola. Ruutukaava-alueen inventointi 1971
27200300020128	1-kerroksinen puinen asuintalo ja moderni ulkorakennus	1900-luku (?)	betoni		Kokkola. Ruutukaava-alueen inventointi 1971
27200300020132	2-kerroksinen puinen asuinrakennus ja ulkorakennus	1812 ja 1830	rapattu luonnonkivi		Kokkola. Ruutukaava-alueen inventointi 1971
27200300020133	2-kerroksinen puinen asuinrakennus (1821-1867), puinen pakaritupa (1821) ja ulkorakennus	1821-1867	luonnonkivi		Kokkola. Ruutukaava-alueen inventointi 1971

Kiinteistötunnus	Rakennukset	Rakennusvuosi	Perusta	Kellari	Viite
27200300020134	1-kerroksinen puinen asuinrakennus ja moderni betoniperustainen ulkorakennus	1800-1900 -lukujen vaihde (?)	luonnonkivi		Kokkola. Ruutukaava-alueen inventointi 1971
27200300030027	1-kerroksinen puinen asuinrakennus ja kaksi puista ulkorakennusta	1830 ja 1921	luonnonkivi		Kokkola. Ruutukaava-alueen inventointi 1971
27200300030028	1-kerroksinen asuinrakennus ja piharakennus	1800- tai 1900-luku (?)	luonnonkivi		Kokkola. Ruutukaava-alueen inventointi 1971
27200300030108	1-kerroksinen puinen asuinrakennus	1834	rapattu luonnonkivi		Kokkola. Ruutukaava-alueen inventointi 1971
27200300030109	1-kerroksinen asuinrakennus sekä asuin- ja ulkorakennus	1838 ja 1841	luonnonkivi		Kokkola. Ruutukaava-alueen inventointi 1971
27200300030110	2-kerroksinen puinen asuinrakennus ja sementtitiilinen ulkorakennus	1800-1900-lukujen vaihde	rapattu luonnonkivi		Kokkola. Ruutukaava-alueen inventointi 1971

Kiinteistötunnus	Rakennukset	Rakennusvuosi	Perusta	Kellari	Viite
27200300030111	1-kerroksinen puinen asuinrakennus, osa vanhaa ulkorakennusta ja moderni ulkorakennus	1864, 1874 ja 2000	luonnonkivi		Kokkola. Ruutukaava-alueen inventointi 1971
27200300030112	1-kerroksinen puinen asuintalo ja ulkorakennus	1818 ja 1913	luonnonkivi/betoni		Kokkola. Ruutukaava-alueen inventointi 1971
27200300030113	1-kerroksinen puinen asuinrakennus ja yleinen sauna	1800-1900 -lukujen vaihe ja 1929	luonnonkivi/betoni		Kokkola. Ruutukaava-alueen inventointi 1971
27200300030114	Kaksi 1-kerroksista asuinrakennusta	1919	luonnonkivi		Kokkola. Ruutukaava-alueen inventointi 1971
27200300030115	2-kerroksinen puinen liike- ja asuinrakennus sekä 1-kerroksinen asuinrakennus	1900-luvun alku ja 1889	luonnonkivi		Kokkola. Ruutukaava-alueen inventointi 1971
27200300030118	Kaksi puista 1-kerroksista asuinrakennusta, yksi pakaritupa ja ulkorakennus	1834-1836	rapattu luonnonkivi		Kokkola. Ruutukaava-alueen inventointi 1971

Kiinteistötunnus	Rakennukset	Rakennusvuosi	Perusta	Kellari	Viite
27200300030119	1-kerroksinen puinen asuinrakennus ja ulkorakennus	1876	luonnonkivi		Kokkola. Ruutukaava-alueen inventointi 1971
27200300030120	1-kerroksinen puinen asuinrakennus	1841, 1919	luonnonkivi		Kokkola. Ruutukaava-alueen inventointi 1971
27200300030121	1-kerroksinen puinen asuinrakennus ja ulkorakennus	1900-luvun alku	rapattu luonnonkivi		Kokkola. Ruutukaava-alueen inventointi 1971
27200300040001	2-kerroksinen asuinrakennus (nykyisin svenska daghemmet) ja moderni siipirakennus	1806-1825, 1990-luku	luonnonkivi, betoni		Kokkola. Ruutukaava-alueen inventointi 1971
27200300040096	2-kerroksinen puinen asuinrakennus ja ulkorakennus	1817	luonnonkivi/betoni		Kokkola. Ruutukaava-alueen inventointi 1971
27200300040097	2-kerroksinen puinen asuinrakennus, 1-kerroksinen asuinrakennus ja sementtitiilinen ulkorakennus	asuinrakennuksen runko 1826, 1856	betoni		Kokkola. Ruutukaava-alueen inventointi 1971

Kiinteistötunnus	Rakennukset	Rakennusvuosi	Perusta	Kellari	Viite
27200300040098	2-kerroksinen puinen asuinrakennus, 1-kerroksinen pakaritupa (nykyisin asuinrakennus) ja tiilinen ulkorakennus	1900-luku (?)	luonnonkivi/betoni		Kokkola. Ruutukaava-alueen inventointi 1971
27200300040099	2-kerroksinen puinen asuinrakennus ja ulkorakennus	1900-luvun alku, 1887	luonnonkivi/betoni		Kokkola. Ruutukaava-alueen inventointi 1971
27200300040100	2-kerroksinen puinen asuinrakennus, 1-kerroksinen puinen asuinrakennus ja puinen ulkorakennus	1800-luku	luonnonkivi/betoni		Kokkola. Ruutukaava-alueen inventointi 1971
27200300040101	Kaksi 1-kerroksista puista asuinrakennusta ja tiilinen ulkorakennus	1800, 1820 ja 1800-luvun loppu	luonnonkivi/betoni		Kokkola. Ruutukaava-alueen inventointi 1971
27200300040103	1-kerroksinen puinen asuinrakennus	1825	luonnonkivi		Kokkola. Ruutukaava-alueen inventointi 1971
27200300040104	Kaksi 1-kerroksista asuinrakennusta ja kaksi ulkorakennusta	1800-luku	rapattu luonnonkivi		Kokkola. Ruutukaava-alueen inventointi 1971

Kiinteistötunnus	Rakennukset	Rakennusvuosi	Perusta	Kellari	Viite
27200300040105	1-kerroksinen puinen asuintalo ja ulkorakennus	1800-luku (?)	luonnonkivi		Kokkola. Ruutukaava-alueen inventointi 1971
27200300040106	2-kerroksinen puinen asuinrakennus (nykyisin pelastusarmeijan käytössä) ja ulkorakennus	1845	luonnonkivi		Kokkola. Ruutukaava-alueen inventointi 1971
27200300040107	1-kerroksinen puinen asuinrakennus ja ulkorakennus	1851 aj 1847	luonnonkivi		Kokkola. Ruutukaava-alueen inventointi 1971
27200300070009	Hirsinen rapattu 1-kerroksinen asuintalo	1900-luvun alku	rapattu luonnonkivi		Kokkola. Ruutukaava-alueen inventointi 1971
27200300070010	Puinen asuinrakennus (Rahmin talo) ja puinen leivintupa (nykyisin asuinrakennus)	n.1753-1783 ja 1800	rapattu luonnonkivi		Ahmas 1986; 1992; Kokkola. Ruutukaava-alueen inventointi 1971
27200300070146	Kolme puista asuinrakennusta, ulkorakennus ja 2-kerroksinen kivinen kellarillinen asuinrakennus	1818 ja 1900-luku	luonnonkivi/betoni		Kokkola. Ruutukaava-alueen inventointi 1971

Kiinteistötunnus	Rakennukset	Rakennusvuosi	Perusta	Kellari	Viite
27200300080019	1-kerroksinen puinen asuinrakennus ja 3-kerroksinen kivinen asuinrakennus	1823 ja 1900-luku	rapattu luonnonkivi		Kokkola. Ruutukaava-alueen inventointi 1971
27200300080021	Moderni 1-kerroksinen puinen asuinrakennus ja ulkorakennus	1990-luku	betoni		
27200300080150	Kaksi modernia kaksikerroksista puista kerrostaloa	1990-luku	betoni		
27200300080151	1-kerroksinen puinen asuinrakennus ja ulkorakennus	1800-luku	luonnonkivi		Kokkola. Ruutukaava-alueen inventointi 1971
27200300080152	1-kerroksinen puinen asuintalo, puinen leivintupa (nykyisin ulkorakennuksena) ja moderni ulkorakennus	1846 ja 1900-luku	rapattu luonnonkivi, luonnonkivi ja betoni		Kokkola. Ruutukaava-alueen inventointi 1971
27200300080153	1-kerroksinen puinen asuinrakennus ja 2-kerroksinen puinen pienkerrostalo	1842 ja 1990-luku	rapattu luonnonkivi ja betoni		Kokkola. Ruutukaava-alueen inventointi 1971

Kiinteistötunnus	Rakennukset	Rakennusvuosi	Perusta	Kellari	Viite
27200300080154	2-kerroksinen puinen asuintalo ja ulkorakennus (alkuperäinen leivintupa)	1830 ja 1852	luonnonkivi/betoni		Kokkola. Ruutukaava-alueen inventointi 1971
27200300080155	1-kerroksinen puinen liikerakennus (antiikkikauppa), 1-kerroksinen puinen asuinrakennus ja lautarakenteinen ulkorakennus	1800-luku	luonnonkivi		Kokkola. Ruutukaava-alueen inventointi 1971
27200300080156	1-kerroksinen puinen asuintalo ja ulkorakennus	1893 ja 1900-luku	luonnonkivi		Kokkola. Ruutukaava-alueen inventointi 1971
27200300080157	1-kerroksinen puinen asuintalo ja ulkorakennus	1860 ja 1900-luku	luonnonkivi		Kokkola. Ruutukaava-alueen inventointi 1971
27200300080158	2-kerroksinen puinen asuinrakennus ja kaksi ulkorakennusta	1785 ja 1800-1900-luku	luonnonkivi/betoni		Kokkola. Ruutukaava-alueen inventointi 1971
27200300080159	Kaksi 1-kerroksista puista asuinrakennusta ja kaksi ulkorakennusta	1845	luonnonkivi		Kokkola. Ruutukaava-alueen inventointi 1971

Kiinteistötunnus	Rakennukset	Rakennusvuosi	Perusta	Kellari	Viite
27200300080160	1-kerroksinen puinen asuinrakennus ja ulkorakennus	1800-luku (?)	luonnonkivi		Kokkola. Ruutukaava-alueen inventointi 1971
27200300090001	2-kerroksinen liike- ja asuinrakennus (Siwa - elintarvikekauppa)	1900-luku	betoni		Kokkola. Ruutukaava-alueen inventointi 1971
27200300090002	Lautainen ulkorakennus	1907	luonnonkivi		Kokkola. Ruutukaava-alueen inventointi 1971
27200300090161	1-kerroksinen asuinrakennus ja kaksi ulkorakennusta	1800-1900-lukujen vaihe (?)	luonnonkivi		Kokkola. Ruutukaava-alueen inventointi 1971
27200300090163	Kaksi 1-kerroksista puista asuinrakennusta (toisessa kivinen siipi) ja ulkorakennus	1838-1900-luvun alku	luonnonkivi		Kokkola. Ruutukaava-alueen inventointi 1971
27200300090164	Puinen asuinrakennus ja ulkorakennus	1817	luonnonkivi/betoni		Kokkola. Ruutukaava-alueen inventointi 1971

Kiinteistötunnus	Rakennukset	Rakennusvuosi	Perusta	Kellari	Viite
27200300090165	1-kerroksinen puinen asuinrakennus ja kolme ulkorakennusta	1850-1873	luonnonkivi		Kokkola. Ruutukaava-alueen inventointi 1971
27200300090166	1-kerroksinen puinen asuinrakennus ja ulkorakennus	1800-luvun loppu	luonnonkivi/betoni		Kokkola. Ruutukaava-alueen inventointi 1971
27200300090167	2-kerroksinen puinen asuinrakennus ja lautarakenteinen vaja	1828	luonnonkivi/betoni		Kokkola. Ruutukaava-alueen inventointi 1971
27200300090168	1-kerroksinen puinen asuintalo, moderni asuintalo ja salvottu piharakennus	1800-luvun loppu ja 1900-luku	luonnonkivi ja betoni		Kokkola. Ruutukaava-alueen inventointi 1971
27200300090169	1-kerroksinen puinen asuinrakennus ja ulkorakennus	1800-luku (?)	luonnonkivi/betoni		Kokkola. Ruutukaava-alueen inventointi 1971
27200300090170	1-kerroksinen puinen asuinrakennus ja pieni ulkovaja	1824	luonnonkivi/betoni		Kokkola. Ruutukaava-alueen inventointi 1971

Kiinteistötunnus	Rakennukset	Rakennusvuosi	Perusta	Kellari	Viite
27200300090171	1-kerroksinen puinen asuinrakennus ja ulkorakennus	1860	luonnonkivi		Kokkola. Ruutukaava-alueen inventointi 1971
27200300090172	1-kerroksinen asuinrakennus	1864	luonnonkivi/betoni		Kokkola. Ruutukaava-alueen inventointi 1971
27200300090173	1-kerroksinen puinen asuinrakennus sekä tiilinen ja puinen ulkorakennus	1920, 1900-luku	luonnonkivi/betoni		Kokkola. Ruutukaava-alueen inventointi 1971
27200300090174	1-kerroksinen puinen asuinrakennus ja ulkorakennus	1871	luonnonkivi		Kokkola. Ruutukaava-alueen inventointi 1971
27200300090175	1-kerroksinen puinen asuinrakennus ja puinen ulkorakennus	1863, 1873	luonnonkivi/betoni		Kokkola. Ruutukaava-alueen inventointi 1971
27200300090176	1-kerroksinen puinen asuinrakennus ja ulkorakennus	1880, 1863	luonnonkivi		Kokkola. Ruutukaava-alueen inventointi 1971

Kiinteistötunnus	Rakennukset	Rakennusvuosi	Perusta	Kellari	Viite
27200300100178	1-kerroksinen puinen asuinrakennus ja ulkorakennus	1800-luku	luonnonkivi		Kokkola. Ruutukaava-alueen inventointi 1971
27200300100179	1-kerroksinen puinen asuintalo	1800-luvun loppu (?)	luonnonkivi		Kokkola. Ruutukaava-alueen inventointi 1971
27200300100180	Kaksi puista 1-kerroksista asuinrakennusta ja ulkorakennus	1800-luku	rapattu luonnonkivi		Kokkola. Ruutukaava-alueen inventointi 1971
27200300100181	Kaksi puista 1-kerroksista yhden huoneen asuinrakennusta ja kaksi ulkorakennusta	1800-luku	luonnonkivi		Kokkola. Ruutukaava-alueen inventointi 1971
27200300100182	1-kerroksinen puinen asuinrakennus ja ulkorakennus	1843	luonnonkivi		Kokkola. Ruutukaava-alueen inventointi 1971
27200300100183	2-kerroksinen ja 1-kerroksinen puinen asuinrakennus sekä kaksi ulkorakennusta	1800-luku	luonnonkivi		Kokkola. Ruutukaava-alueen inventointi 1971

Kiinteistötunnus	Rakennukset	Rakennusvuosi	Perusta	Kellari	Viite
27200300100184	1-kerroksinen puinen asuintalo ja ulkorakennus	1858	luonnonkivi/betoni		Kokkola. Ruutukaava-alueen inventointi 1971
27200300100185	1-kerroksinen asuinrakennus ja hirsinen ulkorakennus	1818 ja 1850	rapattu luonnonkivi		Kokkola. Ruutukaava-alueen inventointi 1971
27200300100186	Moderni 2-kerroksinen asuintalo ja autotalli	1990-luku (?)	betoni		
27200300100187	1-kerroksinen puinen asuinrakennus		luonnonkivi		Kokkola. Ruutukaava-alueen inventointi 1971
27200300100188	1-kerroksinen puinen asuinrakennus		luonnonkivi		Kokkola. Ruutukaava-alueen inventointi 1971
27200300100189	1-kerroksinen puinen asuinrakennus ja ulkorakennus		luonnonkivi		Kokkola. Ruutukaava-alueen inventointi 1971

Kiinteistötunnus	Rakennukset	Rakennusvuosi	Perusta	Kellari	Viite
27200300100190	1-kerroksinen puinen asuinrakennus ja ulkorakennus		luonnonkivi		Kokkola. Ruutukaava-alueen inventointi 1971
27200300100191	2-kerroksinen puinen asuintalo ja ulkorakennus		luonnonkivi		Kokkola. Ruutukaava-alueen inventointi 1971
27200300100192	1-kerroksinen puinen asuinrakennus, lautarakenteinen ulkorakennus ja sementtitiilinen autotalli		luonnonkivi/betoni		Kokkola. Ruutukaava-alueen inventointi 1971
27200300100193	1-kerroksinen puinen asuinrakennus ja ulkorakennus		luonnonkivi		Kokkola. Ruutukaava-alueen inventointi 1971
27200300100194	1-kerroksinen asuinrakennus ja ulkorakennus	1872	luonnonkivi/betoni		Kokkola. Ruutukaava-alueen inventointi 1971
27200300100195	1-kerroksinen puinen asuinrakennus ja ulkorakennus		luonnonkivi		Kokkola. Ruutukaava-alueen inventointi 1971

Kokkola - Karleby. Kaupunkiarkeologinen inventointi
Negatiiviluettelo, MV/RHOA 124641: 1-60

Liite 11 (1/7)

Kaikki kuvat ottanut T. Mökkönen 2000

Neg. Nro (124641: 1- 60)	Kohde (kunta 000, kaupungin osa 000, kortteli 0000, tontti 0000)	Katuosoite	Kuvaus	Suunta pvm
1		Pakkahuoneenka- tu 4	Pakkahuoneenkadun pohjustustöiden yhteydessä esiin tulleita 1600-luvun palokerroksia Pakkahuoneen kadun N- reunalla. Takana näkyvä kaivinkone on Pakkahuoneenkadun ja Isokadun risteyksessä. Kuvassa vasemmalla Merja Passoja K.H.Renlundin museosta ja Marianna Niukkanen Museovirastolta (selin).	Kohti E 24.8.
2	27200100080004	Pitkäsillankatu 35 tai Rantakatu 11	Donnerin talo kuvattuna Rantakadun yli. 1600-luvulla tontti (1-8-4) on sijainnut kaavoitetulla kaupunkialueella rantakorttelissa.	Kohti 24.8. NW
3	27200100080003	Isokatu 10b tai Pitkäsillankatu 37	Isokatu 4:n parkkipaikka kuvattuna Pitkäsillankadun yli. Tontti (1-8-3) sijaitsee kaupungin korkeimmalla kohdalla ja on ollut kaavoitettua kaupunkialuetta jo 1600-luvun alkupuolelta. Tontin kerrostumat ovat todennäköisesti säilyneet ainoastaan parkkipaikka-alueella.	Kohti E 24.8.
4	27200100080001	Isokatu 10a	Kyntzellintalon sisäpiha. Tontti (1-8- 1) sijaitsee kaupungin korkeimmalla kohdalla NE ja on ollut kaavoitettua kaupunkialuetta jo 1600-luvun alkupuolelta. Sisäpihan kerrostumat ovat todennäköisesti hyvin säilyneitä. Myös kellarittoman Kyntzellintalon alaiset kerrostumat ovat todennäköisesti ainakin osin säilyneet.	Kohti 24.8. NE
5	27200100090021	Isokatu 7	Panoraama. Tontin (1-9-21) alue on ollut rakennettua kaupunkialuetta jo 1600-luvun puolivälissä. Tontin kerrostumat ovat todennäköisesti säilyneet etualalla näkyvän parkkipaikan alueella. Kuvattu Itäisen kirkkokadun yli.	Kohti E 24.8.
6	27200100090021	Isokatu 7	Panoraama. Ks. ed.	Kohti E 24.8.
7	27200100090022	Isokatu 9 tai Pitkäsillankatu 39	Panoraama. K.H.Renlundin taidemuseo. Tontti (1-9-22) on ollut rakennettua kaupunkialuetta jo 1600-luvun alkupuolelta. Kuvassa on vasemmalla Suolamakasiini ja taustalla Roosin talo.	Kohti N- 24.8. E

Neg. Nro (124641: 1- 60)	Kohde (kunta 000, kaupungin osa 000, kortteli 0000, tontti 0000)	Katuosoite	Kuvaus	Suunta	pvm
8	27200100090022	Isokatu 9 tai Pitkäsillankatu 39	Panoraama. Ks. ed.	Kohti N- E	24.8.
9	27200100090022	Isokatu 9 tai Pitkäsillankatu 39	Panoraama. Ks. ed.	Kohti N- E	24.8.
10	27200100110006	Läntinen kirkkokatu 9 tai Pitkäsillankatu 45	Panoraama. Tontti (1-11-6) on kaavoitettu jo v. 1665 reguloinnin yhteydessä, mutta rakennettu todennäköisesti vasta myöhemmin 1600-luvun loppupuoliskolla. Piha-alue on todennäköisesti hyvin säilynyttä.	Kohti SW-W	24.8.
11	27200100110006	Läntinen kirkkokatu 9 tai Pitkäsillankatu 45	Panoraama. Ks. ed.	Kohti SW-W	24.8.
12	27200100110006	Läntinen kirkkokatu 9 tai Pitkäsillankatu 45	Panoraama. Ks. ed.	Kohti SW-W	24.8.
13	27200100110017, 27200100110018	Läntinen kirkkokatu 5	Näkymä sisäpihalle. Tontin (1-11-17 - 1-11- 18) alue on kaavoitettu v. 1665 asemakaavan reguloinnin yhteydessä. Tontti on otettu rakennuskäyttöön 1600-luvun loppupuolella. Sisäpihalla näkyy yksi ns. kokkokivistä, joiden mukaan kansantarina kertoo Kokkolan saaneen nimensä.	Kohti W	24.8.
14	27200100110019	Läntinen kirkkokatu 3	Tontin 1-11-19 sisäpihaa. Tontti on otettu rakennuskäyttöön 1600-luvun loppupuolella.	Kohti W	24.8.
15	27200100110021	Tehtaankatu 16	Panoraama. Tontti 1-11-21 on otettu rakennuskäyttöön 1600-luvun loppupuolella. Kuvattu Tehtaankadun yli.	Kohti NW	24.8.
16	27200100110021	Tehtaankatu 16	Panoraama. Ks. ed.	Kohti NW	24.8.
17	27200200020001	Isokatu 12	Tontin (2-2-1) sisäpihan alue on todennäköisesti osittain säilynyttä. Tontti on kuulunut kaavoitettuun kaupunkialueeseen jo vuoden 1649 kartassa.	Kohti NW	24.8.
18	27200200020821		Panoraama. Chydeniuksen puisto (2-2-821) on kuulunut jo 1600-luvun alkupuolen rakennettuun kaupunkialueeseen. Kuvattuna Isokadulta.	Kohti SE	24.8.

Neg. Nro (124641: 1- 60)	Kohde (kunta 000, kaupungin osa 000, kortteli 0000, tontti 0000)	Katuosoite	Kuvaus	Suunta pvm
19	27200200020821		Panoraama. Ks. ed.	Kohti E 24.8.
20	27200200140003	Pitkäsillankatu 22 tai Itäinen kirkkokatu 12	Tontin 2-14-3 sisäpiha on todennäköisesti osittain säilynyttä aluetta. Tontin alue on ollut rakennettua kaupunkialuetta jo 1600-luvun alkupuolelta lähtien.	Kohti E 24.8.
21	27200200060043	Läntinen kirkkokatu 13	Näkymä sisäpihalle Ventinin talojen välistä (2-6-43). Tontin alue on otettu rakennuskäyttöön vuosien 1649 ja 1662 välisenä aika.	Kohti W 24.8.
22	27200200040016, 27200200040017	Pitkäsillan katu 26-28, Itäinen kirkkokatu 5 tai Läntinen kirkkokatu 10	Panoraama. Kuvassa vasemmalta oikealle: Luontomuseon tontin 1825 rakennettu kivinen leipomo- ja varastorakennus (tontti 2-4-16), Lassanderin talo (nykyisin entisöitynä 1700-luvun kauppiaan asunnoksi, tontti 2-4-17), Pedagogitalo (keskellä takana), kivinen pedagogin opettajan asunto ja äärimmäisenä oikealla Luontomuseon moderni siipirakennus, jonka tuhoamalla alueella on tehty arkeologiset tutkimukset. Tontin alueesta on tullut kaavoitettua kaupunkialuetta vuosien 1649 ja 1662 välisenä aikana.	Kohti W 24.8.
23	27200200040016, 27200200040017	Pitkäsillan katu 26-28, Itäinen kirkkokatu 5 tai Läntinen kirkkokatu 10	Panoraama. Ks. ed.	Kohti W 24.8.
24	27200300010140	Isokatu 32 tai Pakkahuoneenka- tu 3	Panoraama. Pakkahuoneenkadun pohjustustöiden yhteydessä Pakkahuoneenkatu 3:n (3-1-140) kohdalta paljastui kaivannon leikkauksessa todennäköinen vanha vuotta 1665 vanhempi katulinja, jonka reunoilla sekoittuneet kulttuurikerrokset jatkuivat huomattavasti syvemmälle. Syvemmälle jatkuvat kulttuurikerrokset ovat todennäköisesti vanhemman regularisointia edeltäneen kadun reunoille rakennettujen tonttien jäänteitä. Leikkauksen länsireunassa (kuvassa oikealla) syvemmälle jatkuvassa sekoittuneessa kerroksessa oli myös isompi lohkottu kivi. Kyseessä on mahdollisesti vuoden 1664 tulipalossa tuhouneen rakennuksen kellari.	Kohti S 25.8.

Neg. Nro (124641: 1- 60)	Kohde (kunta 000, kaupungin osa 000, kortteli 0000, tontti 0000)	Katuosoite	Kuvaus	Suunta	pvm
25	27200300010140	Isokatu 32 tai Pakkahuoneenka tu 3	Panoraama. Ks. ed.	Kohti S	25.8.
26	27200300010140	Pakkahuoneenka tu 3	Pakkahuoneenkadun pohjustustöiden yhteydessä esiin tulleen vuoden 1665 asemakaavan regularisointia vanhemman katulinjan länsireunan tontin mahdolliset kellarin jäänteet. Sekoittuneet kerrokset jatkuvat suhteellisen suoraan katulinjaa syvemmälle. Sekoittuneessa kerroksessa on tiiltä ym. purkukerroksen tavaraa sekä iso lohkottu kivi (oikealla). Kerrostumat jatkuvat tontin 3-1-140 päärakennuksen alle.	Kohti S	25.8.
27	27200200080007	Pormestarinkatu 3 tai Isokatu 22	Tontin 2-8-7 sisäpiha on todennäköisesti kerrostumiltaan hyvin säilynyttä aluetta. Alue on kuulunut rakennettuun kaupunkialueeseen jo v. 1649 kaupunkimittauksen perusteella.	Kohti E	27.8.
28	27200200080010, 27200200080011	Isokatu 20 ja Rantakatu 21	Etualalla tontin 2-8-10 sisäpiha ja taaempänä puista alkaen tontin 2-8-11 sisäpiha. Alue on ollut rakennettua aluetta 1600-luvun alkupuolelta asti. Sisäpihan kerrostumat ovat todennäköisesti osittain säilyneitä.	Kohti NE	27.8.
29	27200200080006	Pormestarinkatu 1	Tontin 2-8-6 sisäpiha on kerrostumiltaan todennäköisesti hyvin säilynyttä aluetta. Tontin alue on ollut 1600-luvun alkupuolelta lähtien rantakorttelia.	Kohti SE	27.8.
30	27200200100001	Pormestarinkatu 13 tai Läntinen kirkkokatu 22	Panoraama. Kaupunkialue on levinnyt tontin (2-10-1) alueelle vuosien 1649 ja 1664 välisenä aikana. Tontin sisäosat ovat säilynyttä aluetta.	Kohti NE	27.8.
31	27200200100001	Pormestarinkatu 13 tai Läntinen kirkkokatu 22	Panoraama. Ks. ed.	Kohti NE	27.8.
32	27200200100005		Panoraama. Torikadun ja Itäisen kirkkokadun risteyksen luoteiskulman parkkipaikka-alue (2-10-5) kuvattuna risteyksen yli. Kaupunkialue on levinnyt tontin alueelle ennen vuotta 1664. Parkkipaikan pohjoispuolelle (2-10-69) rakennettavan elementtitalon alueen kerrostumat ovat tuhoutuneet. Parkkipaikka- alue on kerrostumiltaan todennäköisesti hyvin säilynyttä.	Kohti NW	28.8.

Neg. Nro (124641: 1- 60)	Kohde (kunta 000, kaupungin osa 000, kortteli 0000, tontti 0000)	Katuosoite	Kuvaus	Suunta pvm
33	27200200100005		Panoraama. Ks. ed.	Kohti 28.8. NW
34		Läntinen kirkkokatu	Yleiskuva. Läntistä kirkkokatua kuvattuna Torikadun risteyksestä.	Kohti N 28.8.
35	27200200110086	Läntinen kirkkokatu 25	Esimerkki Kokkolan puukaupunkialueen tiivistä rakennuskannasta. Piha-alueet ovat pienikokoisia ja rakennuskanta on tiheää. Kuvan sisäpihan tonttialue (2-11-86) on sijainnut paloa edeltäneen vuoden 1664 kartan mukaan aivan kaupunkialueen reunamilla.	
36	27200300000820		Panoraama. Rantakadun (vasemmalla) ja Suntin (oikealla) välinen puisto (3-1-820) on noussut vedestä vasta 1700-luvulla. 1600- luvulla alueella on sijainnut rantamakasiineja. Kuvattu Pormestarin kadun päästä.	Kohti N 28.8.
37	27200300000820		Panoraama. Ks. ed.	Kohti N 28.8.
38	27200300000820		Panoraama. Ks. ed.	Kohti N 28.8.
39	27200300010137, 27200300010138	Isokatu 26 ja 28	Panoraama. Tonttien 3-1-137 ja 3-1-138 alue on ollut rakennettua kaupunkialuetta jo 1600-luvun alkupuolelta asti. Sisäpihan kerrostumat ovat todennäköisesti hyvin säilyneet. Äärimmäisenä oikealla ja vasemmalla tontin 3-1-137 rakennuksia. Taustalla tontin 3-1-138 rakennukset.	Kohti N 28.8.
40	27200300010137, 27200300010138	Isokatu 26 ja 28	Panoraama. Ks. ed.	Kohti N 28.8.
41	27200300010137, 27200300010138	Isokatu 26 ja 28	Panoraama. Ks. ed.	Kohti N 28.8.
42	27200300010140	Pakkahuoneenka tu 3 tai Isokatu 32	Panoraama. Tontin 3-1-140 sisäpihan rakennuskanta on säilynyt hyvin autenttisenä. Äärimmäisenä oikealla päärakennuksen itäpään tynnyriholvatun kellarin ovi. Tontin alue on ollut rakennettua kaupunkialuetta jo 1600-luvun alkupuolelta.	Kohti E 28.8.
43	27200300010140	Pakkahuoneenka tu 3 tai Isokatu 32	Panoraama. Ks. ed.	Kohti E 28.8.
44	27200300010140	Pakkahuoneenka tu 3 tai Isokatu 32	Panoraama. Ks. ed.	Kohti E 28.8.

Neg. Nro (124641: 1- 60)	Kohde (kunta 000, kaupungin osa 000, kortteli 0000, tontti 0000)	Katuosoite	Kuvaus	Suunta pvm
45	27200300010143	Rantakatu 27	Tontin 3-1-143 alue on ollut rantakorttelien aluetta jo 1600-luvun alkupuolelta. Kuva on otettu tontin lounaiskulmasta. Etualan tasatun piha-alueen kerrostumat ovat todennäköisesti tuhoutuneet, mutta taaempänä oleva tontin pohjoisosa on todennäköisesti säilynyttä.	Kohti N 28.8.
46	27200300070146	Isokatu 36 ja Rantakatu 35-37	Panoraama. Kaupunkialue on levinnyt tontin 3-7-146 alueelle vuosien 1649 ja 1664 välisenä aikana. Tontti on sijainnut 1600-luvulla aivan kaupungin pohjoisreunalla, etupäässä rantavyöhykkeellä.	Kohti N 30.8.
47	27200300070146	Isokatu 36 ja Rantakatu 35-37	Panoraama. Ks. ed.	Kohti N 30.8.
48	27200300070146	Isokatu 36 ja Rantakatu 35-37	Panoraama. Ks. ed.	Kohti N 30.8.
49	27200300080152	Isokatu 35 a	Panoraama. Tontti 3-8-152 sijaitsee 1600-luvun alkupuolen kaupunkialueen pohjoisimmassa korttelissa. Tontin kerrostumat ovat todennäköisesti tuhoutuneet ainoastaan uuden ulkorakennuksen alta (kuvassa oikealla).	Kohti S- W 30.8.
50	27200300080152	Isokatu 35 a	Panoraama. Ks. ed.	Kohti S- W 30.8.
51	27200300080152	Isokatu 35 a	Panoraama. Ks. ed.	Kohti S- W 30.8.
52	27200300090161	Itäinen kirkkokatu 43	Panoraama. Tontin 3-9-161 alue on kaavoitettu kaupunkialueeksi vuonna 1665 luodun ruutuasemakaavan yhteydessä. Tontin pohjoisosien kerrostumat (kuvassa oikealla) ovat tuhoutuneet osan tontin talojen purkamisen yhteydessä.	Kohti W 31.8.
53	27200300090161	Itäinen kirkkokatu 43	Panoraama. Ks. ed.	Kohti W 31.8.
54	27200300010141, 27200300010140	Pakkahuoneenka- tu 1-3	Näkymä Pakkahuoneenkadulta kuvattuna Rantakadun yli. Etuoikealla tontti 3-1-141. Kuvassa näkyvä Pakkahuoneenkadun itäpää jätettiin avaamatta kadun pohjustustöiden yhteydessä.	Kohti W 31.8.
55		Isokatu	Yleiskuva. Panoraama. Isokatua kuvattuna Pormestarinkadun yli pohjoiseen.	Kohti N 31.8.
56		Isokatu	Yleiskuva. Panoraama. Ks. ed.	Kohti N 31.8.

Neg. Nro (124641: 1- 60)	Kohde (kunta 000, kaupungin osa 000, kortteli 0000, tontti 0000)	Katuosoite	Kuvaus	Suunta pvm
57		Itäinen kirkkokatu	Yleiskuva. Panoraama. Näkymä Itäiselle kirkkokadulle kuvattuna Pormestarinkadun risteyksen yli pohjoiseen.	Kohti N 31.8.
58		Itäinen kirkkokatu	Yleiskuva. Panoraama. Ks. ed.	Kohti N 31.8.
59		Itäinen kirkkokatu	Yleiskuva. Panoraama. Ks. ed.	Kohti N 31.8.
60		Länsipuisto	Vanha nykyisen Länsipuiston läpi kulkeva tien linja, joka johti kaupungin pelloilta nykyisen Kustaa Aadolfinkadun ja Torikadun risteyksen paikalla sijainneelle kaupungin läntiselle tulliportille. Kuva on otettu koulun tontin 1-12-2 eteläpuolella olevalta puistoteiden risteyksestä lounaaseen.	Kohti 31.8. SW



124641: 1. Pakkahuoneenkadun pohjustustöissä esiin tulleita 1600-luvun palokerroksia katsomassa. Kuvassa vasemmalla Merja Passoja (K.H. Renlundin museosta), Marianna Niukkanen (Museovirastosta, selin), K.H. Renlundin museon työntekijöitä ja äärimmäisenä oikealla kaupungin kaavoituspuolen edustaja. Kohti E.




124641: 2. Donnerin talo(1-8-4) Pitkänsillankadun ja Rantakadun risteyksessä. Kuvattuna Rantakadun yli. Kohti NW



124641: 3. Isokatu 4:n parkkipaikka-alue (1-8-3) sijaitsee 1600-luvun kaupunkialueen korkeimmilla kohdilla. Kohti E.



124641: 4. Kyntzellintalon sisäpihan (1-8-1) kerrostumat ovat todennäköisesti hyvin säilyneitä. Tontin alue on ollut kaavoitettua ja rakennettua kaupunkialuetta 1600-luvun alkupuolelta asti. Kohti NE.



124641: 5-6. Tontin 1-9-21 alue on ollut rakennettua kaupunkialuetta jo 1600-luvun puolivälissä. Tontin kerrostumat ovat todennäköisesti säilyneet etualalla näkyvän parkkipaikan alueella. Kuvattu Itäisen kirkkokadun yli. Kohti E.



124641: 7-9. K.H. Renlundin taidemuseon tontti (1-9-22) on ollut rakennettua kaupunkialuetta jo 1600-luvun alkupuolelta. Kuvassa on keskellä suolamakasiini ja oikealla taustalla Roosin talo. Kuvattu aivan tontin lounaiskulmasta. Kohti N-E.



124641: 10-12. Tontin 1-11-6 alue on kaavoitettu jo vuoden 1665 reguloinnin yhteydessä, mutta rakennettu todennäköisesti vasta 1600-luvun loppupuolella. Tontin piha ja parkkipaikka-alue on todennäköisesti hyvin säilynyttä. Kuva on otettu Läntisen kirkkokadun yli parkkihallin ylätasanteelta. Kohti SW-W.



124641: 13. Tontin 1-11-17 ja 1-11-18 sisäpihalla sijaitsee yksi ns. kokkokivi (oikealla piha-rakennuksen edessä), joiden mukaan kansantarina kertoo Kokkolahden ja Kokkolan saaneen nimensä. Tontin alue on kaavoitettu v. 1665 reguloinnin yhteydessä, mutta rakennettu todennäköisesti vasta 1600-luvun loppupuolella. Tontin kerrostumat ovat todennäköisesti hyvin säilyneitä. Taustalla näkyy Kustaa Aadolfinkadun uudempaa rakennuskantaa. Kohti W.




124641: 14. Tontti 1-11-19 on otettu rakennuskäyttöön 1600-luvun loppupuolella. Näkymä sisäpihalle. Kuvattu päärakennuksen päädystä. Kohti W.

Liite 12 (5/16)



124641: 15-16. Tontin 1-11-21 alue on otettu rakennuskäyttöön 1600-luvun loppupuolella. Kuvan rakennus on ainoa Tehtaankadun varrella säilynyt vanhan kaupunkialueen puurakennus. Tehtaankadun yli kohti NW.



124641: 17. Tontin 2-2-1 sisäpihan alue on todennäköisesti osittain säilynyttä. Tontin alue on ollut rakennettua kaupunkialuetta jo 1600-luvun alkupuolella. Kohti NW.



124641: 18-19. Chydeniuksen puisto on kuulunut 1600-luvun alkupuolen kaupungin ydinalueisiin. Kuvattuna Isokadulta kohti SE.




124641: 20. Tontin 2-14-3 sisäpiha on ollut rakennettua kaupunkialuetta jo 1600-luvun alkupuolelta. Kerrostumat ovat säilyneet alueella todennäköisesti vain osittain. Kohti E.



124641: 21. Näkymä Wentinin talojen välistä sisäpihalle. Tontti (2-6-43) on otettu rakennuskäyttöön vuosien 1649 ja 1662 välisenä aikana. Kohti W.



124641: 22-23. Kuvassa vasemmalta oikealle: Luontomuseon tontin v. 1825 rakennettu kivinen leipomo- ja varastorakennus (tontti 2-4-16), Lassanderin talo (siirretty paikalle, nykyisin entisöitynä 1700-luvun kauppiaan asunnoksi, tontti 2-4-17), Pedagogitalo vuodelta 1696 (keskellä takana, tontti 2-4-17), Kivinen pedagogin opettajan asunto (2-4-17) ja äärimmäisenä oikealla Luontomuseon moderni siipirakennus (tontti 2-4-16). Modernin siipirakennuksen paikalla on tehty arkeologisia kaivauksia. Tontin 2-4-17 kerrostumat ovat todennäköisesti hyvin säilyneitä. Kuvan alue on otettu rakennuskäyttöön vuosien 1649 ja 1662 välisenä aikana. Kohti W.




124641: 24-25. Pakkahuoneenkadun pohjustustöissä Pakkahuoneenkatu 3:n kohdalta paljastui kaivannon leikkauksessa todennäköisesti vanha, vuoden 1665 regulointia vanhempi katulinja. Kuvan keskellä näkyy todennäköinen katulinja, jonka kummallakin puolella syvemmälle jatkuvat kerrokset ovat todennäköisesti ruutukaavaa vanhempien tonttien jäänteitä. Leikkauksen länsireunassa (kuvassa oikealla) syvemmälle jatkuvassa sekoittuneessa kerroksessa on myös isompi lohkottu kivi. Kyseessä on mahdollisesti vuoden 1664 tulipalossa tuhoutuneen rakennuksen kellari. Kohti S.



124641: 26. Pakkahuoneenkadun pohjustustöiden yhteydessä esiin tullut vuoden 1665 asemakaavan regulointia vanhemman katulinjan länsireunan tontin mahdolliset kellarin jäänteet. Sekoittuneet kerrokset jatkuvat suhteellisen suoraan katulinjaa syvemmälle. Sekoittuneessa kerroksessa on tiiltä ym. purkukerroksen tavaraa sekä iso lohkottu kivi (oikealla). Kerrostumat jatkuvat tontin 3-1-140 päärakennuksen alle. Kohti S.




124641: 27. Tontin 2-8-7 sisäpiha on todennäköisesti kerrostumiltaan hyvin säilynyttä aluetta. Alue on kuulunut rakennettuun kaupunkialueeseen jo v. 1649 kaupunkimittauksen perusteella. Kohti E.



124641: 28. Etualalla tontin 2-8-10 sisäpiha ja taaempänä puista alkaen tontin 2-8-11 sisäpiha. Alue on ollut rakennettua aluetta 1600-luvun alkupuolelta asti. Sisäpihan kerrostumat ovat todennäköisesti osittain säilyneitä. Kohti NE.



124641: 29. Tontin 2-8-6 sisäpiha on kerrostumiltaan todennäköisesti hyvin säilynyttä aluetta. Tontin alue on ollut 1600-luvun alkupuolelta lähtien rantakorttelia. Kohti SE.



124641: 30-31. Kaupunkialue on levinnyt tontin (2-10-1) alueelle vuosien 1649 ja 1664 välisenä aikana. Tontin sisäosat ovat säilynyttä aluetta. Kohti NE.




124641: 32-33. Torikadun ja Itäisen kirkkokadun risteyksen luoteiskulman parkkipaikka-alue (2-10-5) kuvattuna risteyksen yli. Kaupunkialue on levinnyt tontin alueelle ennen vuotta 1664. Parkkipaikan pohjoispuolelle (2-10-69) rakennettavan elementtitalon alueen kerrostumat ovat tuhoutuneet. Parkkipaikka-alue on kerrostumiltaan todennäköisesti hyvin säilynyttä. Kohti NW.



124641: 34. Yleiskuva. Läntistä kirkkokatua kuvattuna Torikadun risteyksestä. Kohti N.



124641: 35. Esimerkki Kokkolan puukaupunkialueen tiiviistä rakennuskannasta. Piha-alueet ovat pienikokoisia ja rakennuskanta on tiheää. Kuvan sisäpihan tonttialue (2-11-86) on sijainnut paloa edeltäneen vuoden 1664 kartan mukaan aivan kaupunkialueen reunamilla.



124641: 36-38. Rantakadun (vasemmalla) ja Suntin (oikealla) välinen puisto (3-0-820) on noussut vedestä vasta 1700-luvulla. 1600-luvulla alueella on sijainnut rantamakasiineja. Kuvattu Pormestarin kadun päästä. Kohti N.




124641: 39-41. Tonttien 3-1-137 ja 3-1-138 alue on ollut rakennettua kaupunkialuetta jo 1600-luvun alkupuolelta asti. Sisäpihan kerrostumat ovat todennäköisesti hyvin säilyneet. Äärimmäisenä oikealla ja vasemmalla tontin 3-1-137 rakennuksia. Taustalla tontin 3-1-138 rakennukset. Kohti N.



124641: 42-44. Tontin 3-1-140 sisäpihan rakennuskanta on säilynyt hyvin autenttisenä. Äärimmäisenä oikealla päärakennuksen itäpään tynnyriholvatun kellarin ovi. Tontin alue on ollut rakennettua kaupunkialuetta jo 1600-luvun alkupuolelta. Kohti E.



124641: 45. Tontin 3-1-143 alue on ollut ranta-korttelien aluetta jo 1600-luvun alkupuolelta. Kuva on otettu tontin lounais-kulmasta. Etualan tasatun piha-alueen kerrostumat ovat todennäköisesti tuhoutuneet, mutta taaempana oleva tontin pohjois-osa on todennäköisesti säilynyttä.



124641: 46-48. Kaupunkialue on levinnyt tontin 3-7-146 alueelle vuosien 1649 ja 1664 välisenä aikana. Tontti on sijainnut 1600-luvulla aivan kaupungin pohjoisreunalla, etupäässä rantavyöhykkeellä. Kohti N.



124641: 49-51. Tontti 3-8-152 sijaitsee 1600-luvun alkupuolen kaupunkialueen pohjoisimmassa korttelissa. Tontin kerrostumat ovat todennäköisesti tuhoutuneet ainoastaan uuden ulkorakennuksen alta (kuvassa oikealla). Kohti W.



124641: 52-53. Tontin 3-9-161 alue on kaavoitettu kaupunkialueeksi vuonna 1665 luodun ruutuasemakaavan yhteydessä. Tontin pohjoisosien kerrostumat (kuvassa oikealla) ovat tuhoutuneet osan tontin talojen purkamisen yhteydessä.



124641: 54. Näkymä Pakkahuoneenkadulta kuvattuna Rantakadun yli. Etuoikealla tontti 3-1-141. Kuvassa näkyvä Pakkahuoneenkadun itäpää jätettiin avaamatta kadun pohjustustöiden yhteydessä. Kohti W.



124641: 55-56. Yleiskuva. Isokatua kuvattuna Pormestarinkadun yli pohjoiseen. Kohti N.



124641: 57-59. Yleiskuva. Näkymä Itäiselle kirkkokadulle kuvattuna Pormestarinkadun riste-
yksen yli pohjoiseen. Kohti N.



124641: 60. Vanha nykyisen Länsipuiston läpi kulkeva tien linja, joka johti kaupungin pel-
loilta nykyisen Kustaa Aadolfinkadun ja Torikadun risteuksen paikalla sijainneelle kaupungin
läntiselle tulliportille. Kuva on otettu koulun tontin 1-12-2 eteläpuolella olevalta puistoteiden
risteyksestä lounaaseen.

KOKKOIA

VANHAKAUPUNKI

SÄHKÖKAAPPEILAKORTIT

1:2000

piirretty 1997 vuonna

(Oivaa tullut Puhelinnumerointi & Aantuu
kirkko)

--- = maakaapeli

___ = ilmakaapeli

Edli Kauranen
28.8.2000



Härmösandinkatu

29

36

31

DN200 / 2Mpuk
IPK220

PT110
TK219

DN50 / 2Mpuk
DN50 / 2Mpuk

DN200 / Epu20
DN200 / Epu20

DN100 / Mpuk
DN100 / Mpuk

DN200 / Epu20
DN200 / Epu20

DN40 / 2Mpuk
v-86

TK216
DN200 / Epu20

DN150 / 2Mpuk
DN32 / 2Mpuk
DN150 / 2Mpuk

DN40 / 2Mpuk

DN32 / 2Mpuk
DN32 / 2Mpuk

DN40 / 2Mpuk

DN200 / Epu20
DN200 / Epu20

DN40 / 2Mpuk

DN40 / 2Mpuk

DN150 / 2Mpuk
DN150 / 2Mpuk

DN40 / Mpuk
DN40 / Mpuk

DN40 / Mpuk

DN32 / 2Mpuk

DN40 / 2Mpuk

DN40 / 2Mpuk

DN40 / 2Mpuk

DN40 / 2Mpuk

DN40 / 2Mpuk

Urinallas
Id. er. to

uk

DN50 / Mpuk

DN50 / Mpuk

DN50 / Mpuk

DN50 / Mpuk

DN50 / Mpuk

DN50 / Mpuk

DN50 / Mpuk

DN50 / Mpuk

v-89

v-97

v-97

v-97

v-97

v-97

v-97

v-97

v-97

v-97

v-97

v-97

v-97

kol vo

HK

HK

HK

HK

HK

HK

HK

HK

HK

HK

HK

HK

HK

HK

HK

IP

IP

IP

IP

IP

IP

IP

IP

IP

IP

IP

IP

IP

IP

IP

P

P

P

P

P

P

P

P

P

P

P

P

P

PT110

PT110

PT110

PT110

PT110

PT110

PT110

PT110

PT110

PT110

PT110

PT110

PT110

PT110

PT110

PT110

PT110

PT110

PT110

PT110

PT110

PT110

PT110

PT110

PT110

PT110

PT110

IP

IP

IP

IP

IP

IP

IP

IP

IP

IP

IP

IP

IP

IP

IP

IP

IP

IP

IP

IP

IP

IP

IP

IP

IP

IP

IP

IP

IP

IP

IP

IP

IP

IP

IP

IP

IP

IP

IP

IP

IP

IP

IP






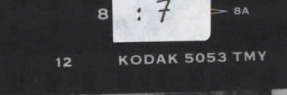
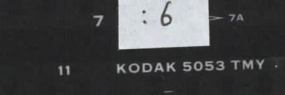




KOKKOLA - KARLEBY.
Kaupunkiarkeologinen
inventointi.
Vaasa- ja Suurvalta-ajan
Kaupunkiarkeologinen
inventointiprojekti

Inventointikuvia
MV/RHOA 124641:1-35
Kuvannut T. Mökkönen
RULLA 1/2

124641:1

30 : 29
31 : 30
32 : 31
33 : 32
34 : 33
35 : 34
36 : 35

KODAK 5053 TMY
KODAK 5053 TMY
KODAK 5053 TMY
KODAK 5053 TMY
KODAK 5053 TMY
KODAK 5053 TMY
KODAK 5053 TMY



KOKKOLA - KARLEBY.
Kaupunkiarkeologinen
inventointi.
Vaasa- ja Suurvalka-ajan
kaupunkiarkeologinen
inventointiprojekti.

Inventointikuvia
MV/RHO 124641:36-60
Kuvannut T. Mökkönen
RULLA 2/2



XXA : 36 OMI : 37 1MI : 38

2 KODAK BW 400-2 3 KODAK FILM 4 KODAK BW 400-2 5 BW 400-2 KODAK



2MI : 39 2A : 39 3MI : 40 3A : 40 4MI : 41 4A : 41 5MI : 42 5A : 42

6 KODAK BW 400-2 7 BW 400-2 KODAK 8 KODAK BW 400-2 9 BW 400-2 KODAK



6MI : 43 6A : 43 7MI : 44 7A : 44 8MI : 45 8A : 45 9MI : 46 9A : 46

10 KODAK BW 400-2 11 BW 400-2 KODAK 12 KODAK BW 400-2 13 BW 400-2 KODAK



10MI : 47 10A : 47 11MI : 48 11A : 48 12MI : 49 12A : 49 13MI : 50 13A : 50

14 KODAK BW 400-2 15 BW 400-2 KODAK 16 KODAK BW 400-2 17 BW 400-2 KODAK



14MI : 51 14A : 51 15MI : 52 15A : 52 16MI : 53 16A : 53 17MI : 54 17A : 54

18 KODAK BW 400-2 19 BW 400-2 KODAK 20 KODAK BW 400-2 21 BW 400-2 KODAK



18MI : 55 18A : 55 19MI : 56 19A : 56 20MI : 57 20A : 57 21MI : 58 21A : 58

22 KODAK BW 400-2 23 BW 400-2 KODAK 24 KODAK BW 400-2



22MI : 59 22A : 59 23MI : 60 23A : 60 24MI : 61 24A : 61