

MÄNTYHARJU JA SUOMENNIEMI

HONKATAIPALEK

I maailmansodan aikaisten
puolustusvarustusten raivaus
ja kartoitus 1993

Hannu Poutiainen

MÄNTYHARJU JA SUOMENNIEMI HONKATAIPALE

Kohteen tunnus : Honkataipale 1, Kymenmaa /000 00 9287
 Kohteen tyyppi : TAISTELUHAUTA YHDYSHAUTOINEEN JA MIEHISTÖSUOJINEEN
 Peruskartta n:o : 3141 02 Kuomiokoski
 Kunta: Suomenniemi
 Kylä : Suomenniemi
 Tila : Kymenmaa Rno : 31

Peruskoordinaatit : x 6810 22
 y 3509 10

T-/y-haudan syvyys : 0,5-2,5 m
 T-/y-haudan leveys : 1-2 m

Miehistö-/varastosuojan
 koko Noin 3x4 m - 6x10 m
 Kaivantojen yhteispituus 350 m.

Yleiskuvaus/Erikoispiirteet : Miehistösuoja 5 kpl. Sekä kallioon louhittuja että maahan kaivettuja. Puolustussuunta pohjoinen. Aivan Mäntyharjun ja Suomenniemen rajan tuntumassa.

Kohteen tunnus : Honkataipale 2, Taipaleenlahti /000 00 9287
 Kohteen tyyppi : TAISTELUHAUTA YHDYSHAUTOINEEN JA MIEHISTÖSUOJINEEN
 Peruskartta n:o : 3141 02
 Kunta: Mäntyharju
 Kylä : Lyytikkälä
 Tila : Rno : 3:26

Peruskoordinaatit : x 6810 30
 y 3508 00-30

T-/y-haudan syvyys : 0,5-1,5 m
 T-/y-haudan leveys : 1-1,5 m

Miehistö-/varastosuojan
 koko 3x4 m
 Kaivantojen yhteispituus 200 m

Yleiskuvaus/Erikoispiirteet : Miehistösuoja 2 kpl. Puolustussuunta pohjoiseen. Sekä maahan kaivettuja ja kallioon louhittuja taisteluhautoja yhdyshautoineen. Kallaveden Taipaleenlahden etelärannalla, Kirveslahden ja Vehkalahden rantakallioilla.

Kohteen tunnus : Honkataipale 3, Honkalampi /000 00 9288
 Kohteen tyyppi : TAISTELUHAUTA MIEHISTÖSUOJINEEN JA AMPU-
 MAPESÄKKEINEEN
 Peruskartta n:o : 3141 02
 Kunta: Suomenniemi
 Kylä : Suomenniemi
 Tila : Kymenmaa Rno : 31

Peruskoordinaatit : x 6810 30
 y 3509 58

T-haudan syvyys : 1-2 m

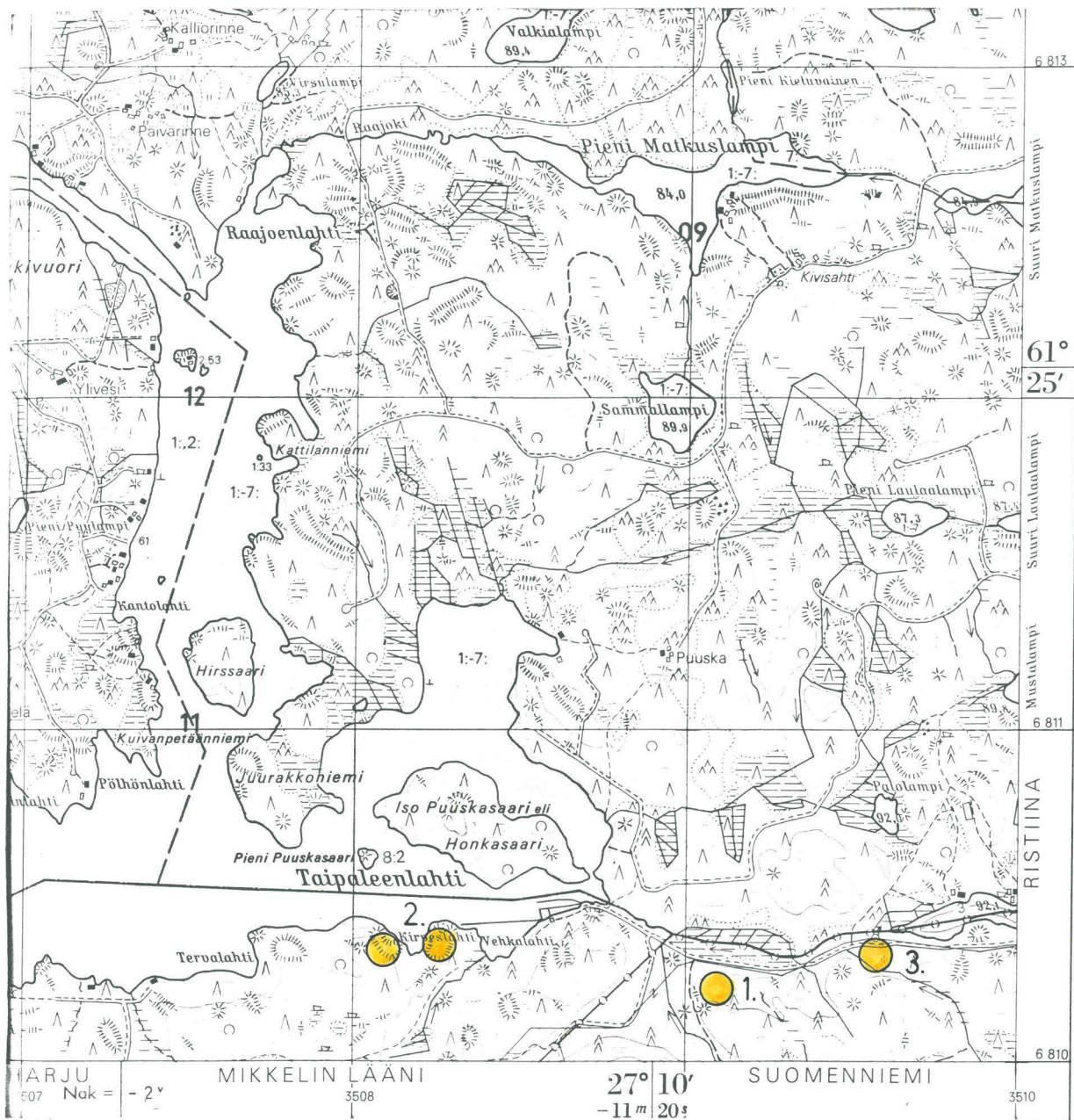
T-haudan leveys : 1-1.5 m

Miehistö-/varastosuojan
koko 5x8 m
Kaivantojen yhteispituus: 450 m

Yleiskuvaus/Erikoispiirteet : Miehistösuoja 1 kpl, ampumapesäkkeitä
2 kpl. Sijaitsee aivan lääninrajan tuntumassa. Ylimmäisestä Honka-
lammesta lounaaseen. Puolustus-suunta luode - pohjoinen.

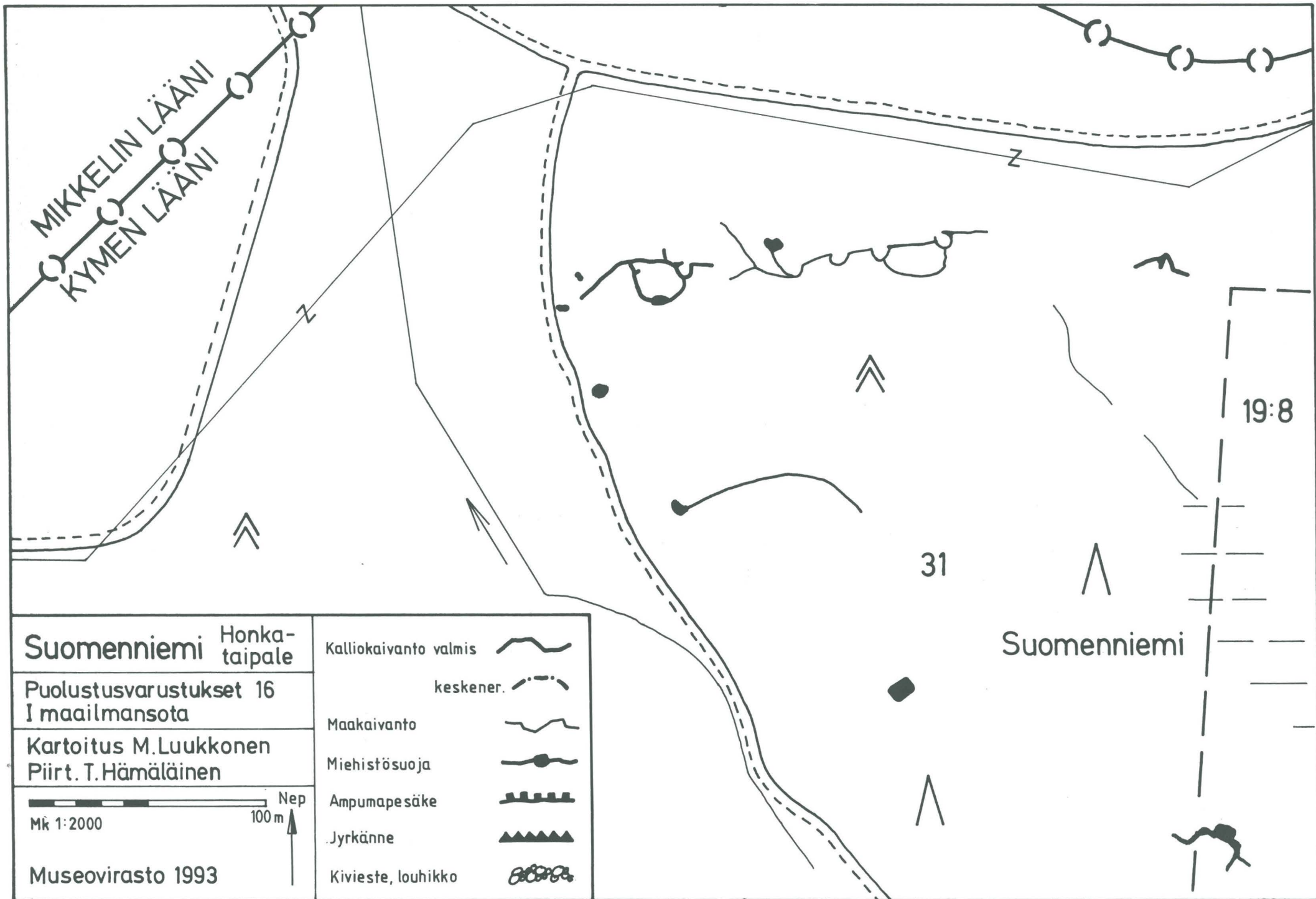
Mikkelissä 22.11.1993


Hannu Poutiainen



Mäntyharju - Suomenniemi I maailmansodan aikaisia puolustusvarustuksia

1. Honkataipale - Kymenmaa (Suomenniemi)
2. Honkataipale - Taipaleenlahti (Mäntyharju)
3. Honkataipale - Honkalampi (Suomenniemi)



Suomenniemi Honka-taipale

Puolustusvarustukset 16 I maailmansota

Kartoitus M. Luukkonen
Piirt. T. Hämäläinen

Mk 1:2000
100 m

Museovirasto 1993

- Kalliokaivanto valmis
- keskener.
- Maakaivanto
- Miehistösuoja
- Ampumapesäke
- Jyrkänne
- Kivieste, louhikko

Suomenniemi

31

19:8

Kallavesi

Taipaleenlahti

Kirveslahti

Vehkalahti

Lyytikkälä

3:26

Mäntyharju Honka-
taipale

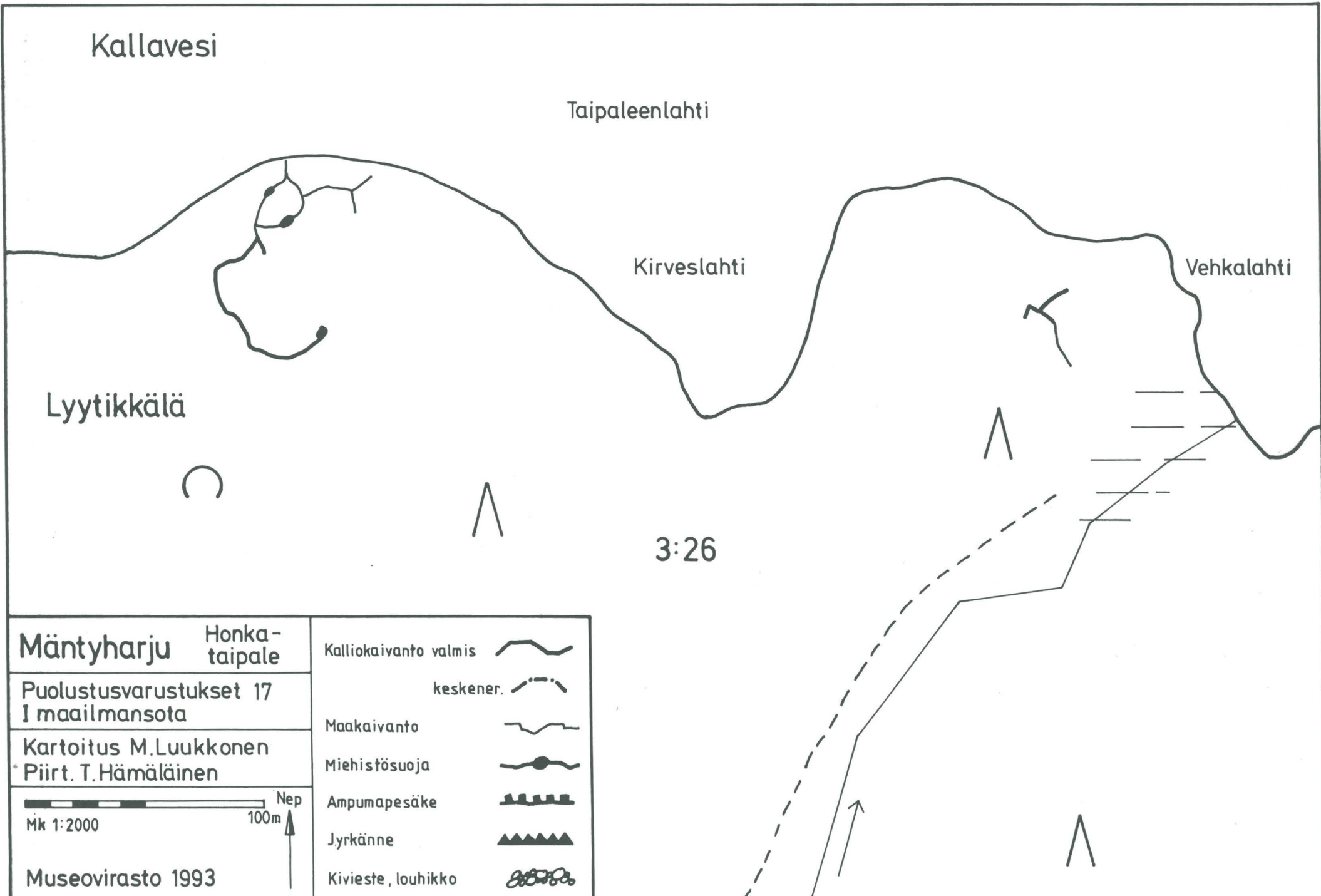
Puolustusvarustukset 17
I maailmansota

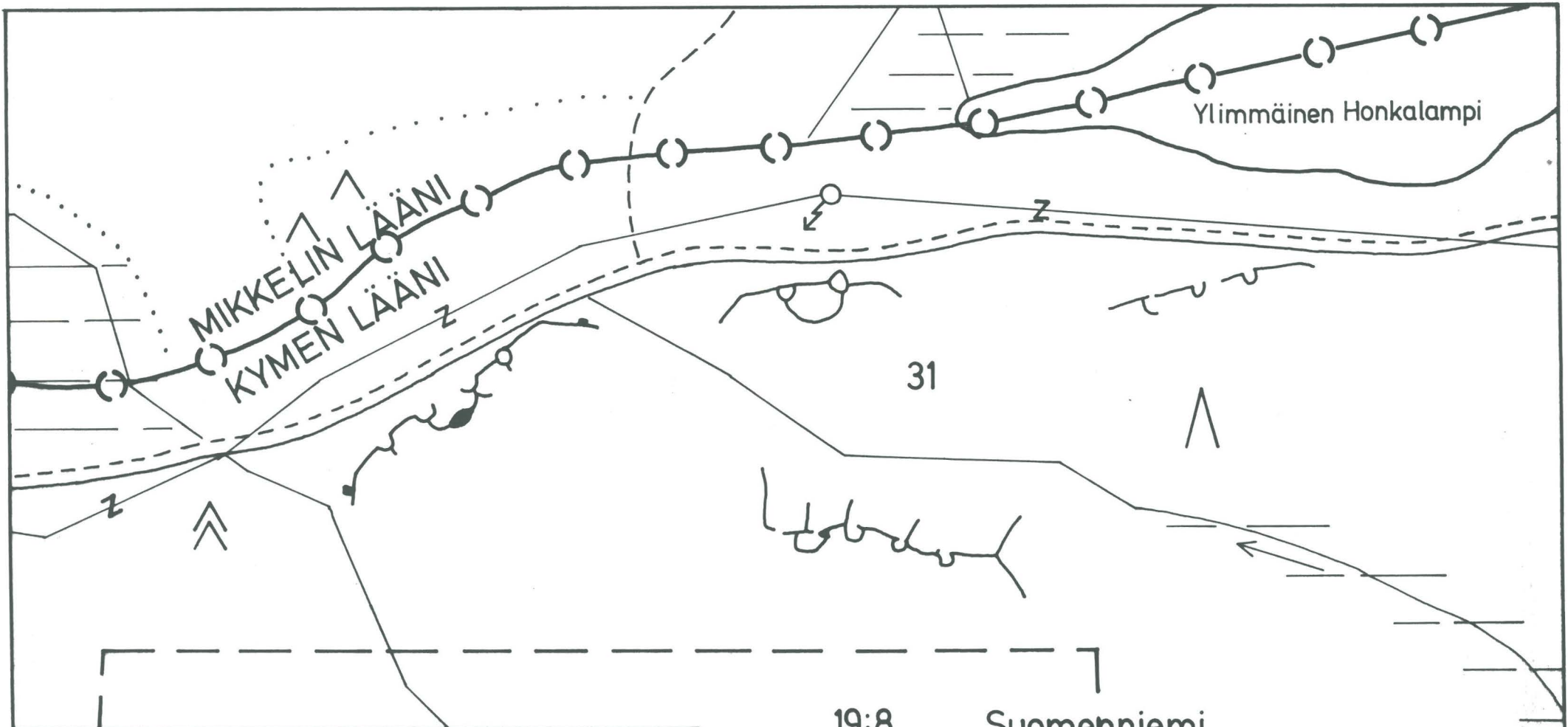
Kartoitus M. Luukkonen
Piirt. T. Hämäläinen

Mk 1:2000
Nep
100m

Museovirasto 1993

- Kalliokaivanto valmis 
- keskener. 
- Maakaivanto 
- Miehistösuoja 
- Ampumapesäke 
- Jyrkänne 
- Kivieste, louhikko 





Suomenniemi Honka-
taipale

Puolustusvarustukset 18
I maailmansota

Kartoitus M.Luukkonen
Piirt. T.Hämäläinen

Mk 1:2000 100m

Museovirasto 1993

Kalliokaivanto valmis	
keskener.	
Maakaivanto	
Miehistösuoja	
Ampumapesäke	
Jyrkänne	
Kivieste, louhikko	

19:8

Suomenniemi

