

MÄNTYHARJU SURVAANNIEMI
I maailmansodan aikaisten
puolustusvarustusten raivaus
ja kartoitus 1993

Hannu Poutiainen

Kohteen tunnus : Survaanniemi 1, Uitonniemi /000 00 9266
 Kohteen tyyppi : TAISTELUHAUTA YHDYSHAUTOINEEN JA MIEHIS-
 TÖSUOJINEEN
 Peruskartta n:o : 3123 11 Mäntyharju
 Kylä : Karankamäki
 Tila : Rno : 1:182
 Peruskoordinaatit : x 6812 86
 y 3496 80
 T-/y-haudan syvyys : 1-3 m
 T-/y-haudan leveys : 1-2.5 m
 Miehistö-/varastosuojan
 koko 5x8 m - 7x12 m
 Kaivantojen yhteispituus 500 m

Yleiskuvaus/Erikoispiirteet : Miehistösuoja 7 kpl. Pääosin kallioon
 kaivettuja, vain vähäinen osa maakaivantoja. Kallavden Uitonsalmen
 etelärannan kalliolla, Survaanniemen luoteisosassa. Puolustussuunta
 pohjoinen - koillinen.

Kohteen tunnus : Survaanniemi 2, Kapiasalmi /000 00 9267
 Kohteen tyyppi : TAISTELUHAUTA YHDYSHAUTOINEEN JA MIEHIS-
 TÖSUOJINEEN
 Peruskartta n:o : 3123 11
 Kylä : Karankamäki
 Tila : Rno : 1:25
 Peruskoordinaatit : x 6812 84
 y 3497 44
 T-/y-haudan syvyys : 1.5-2.5 m
 T-/y-haudan leveys : 1-2.5 m
 Miehistö-/varastosuojan
 koko 4x4 m - 4x10 m
 Kaivantojen yhteispituus 200 m

Yleiskuvaus/Erikoispiirteet : Miehistösuoja 3 kpl. Kapiasalmen ete-
 lärannalla. Puolustussuunta pohjoinen, kahdessa linjassa. Kokonaan
 kalliokaivantoja.

Kohteen tunnus : Survaanniemi 1, Survaanlahti /000 00 9269
 Kohteen tyyppi : TAISTELUHAUTA YHDYSHAUTOINEEN JA MIEHIS-
 TÖSUOJINEEN
 Peruskartta n:o : 3123 11
 Kylä : Karankamäki
 Tila : Rno : 1:48, 1:56
 Kylä : Lahnaniemi
 Tila : Rno 1:172
 Peruskoordinaatit : x 6812 88
 y 3497 90 - 3498 20
 T-/y-haudan syvyys : 1-2.5 m

T-/y-haudan leveys : 1-2,5 m

Miehistö-/varastosuojan
koko 4x4 m - 5x6 m

Yleiskuvaus/Erikoispiirteet : Osittain keskeneräistä, kallioon louhittua. Miehistösuoja 6 kpl. Osin kahdessa linjassa kulkeva maaston korkeuserojen mukaan. Puolustussuunta pääasiassa pohjoinen. Survaanlahden luoteispuolella sijaitseva kohde.

Kohteen tunnus : Survaanniemi 1, Survaanlahti 2 1050 00 9271

Kohteen tyyppi : TAISTELUHAUTA

Peruskartta n:o : 3123 11

Kylä : Lahnaniemi

Tila :

Rno 1:172

Peruskoordinaatit :
x 6812 46
y 3498 30

T-/y-haudan syvyys : 1-2 m

T-/y-haudan leveys : 1-2 m

Kaivannon yhteispituus: 170 m

Yleiskuvaus/Erikoispiirteet : Kallioon louhittua. Puolustussuunta pääasiassa itä. Survaanlahden länsirannalla sijaitseva kohde.

Mikkelissä 22.11.1993



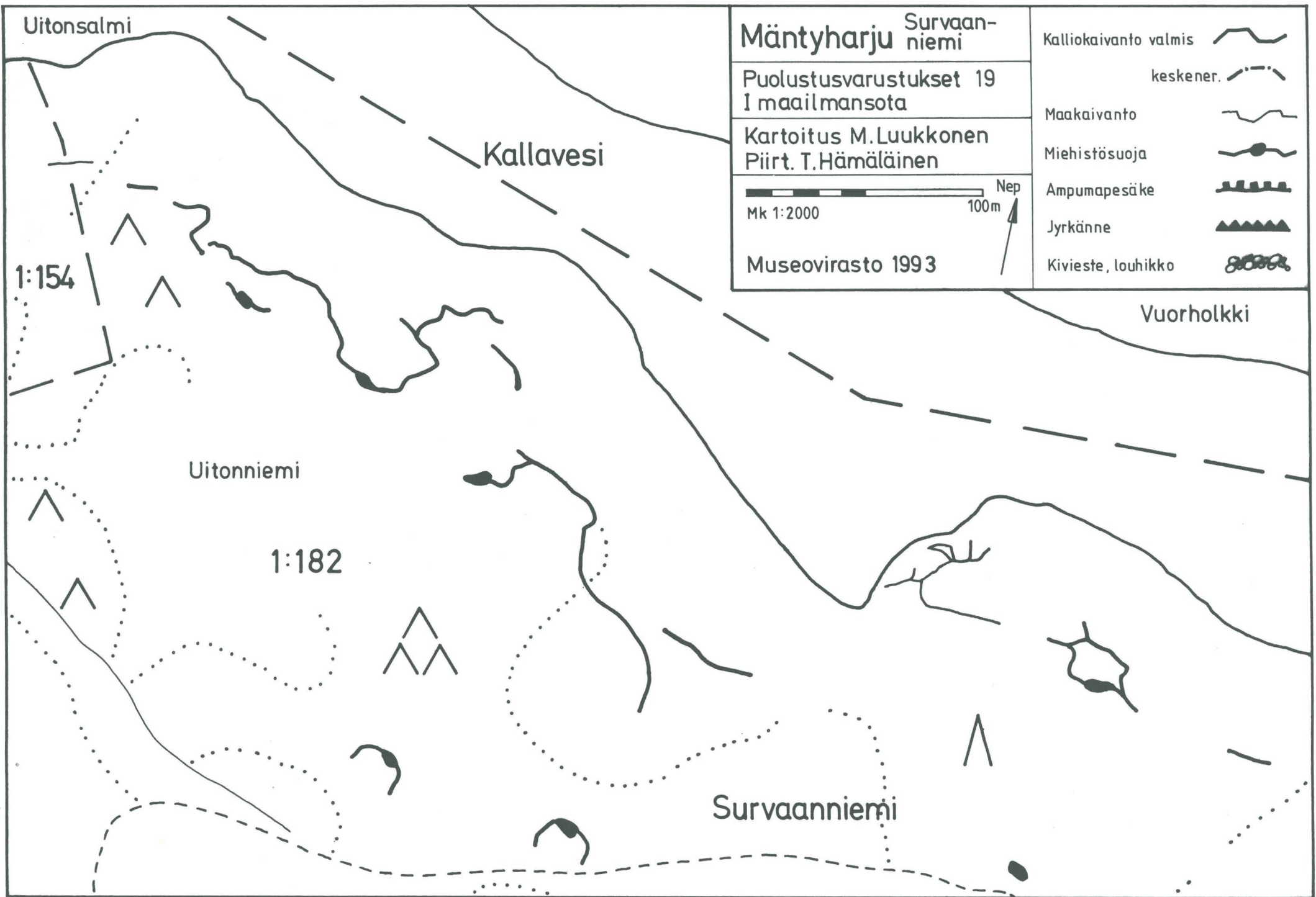
Hannu Poutiainen

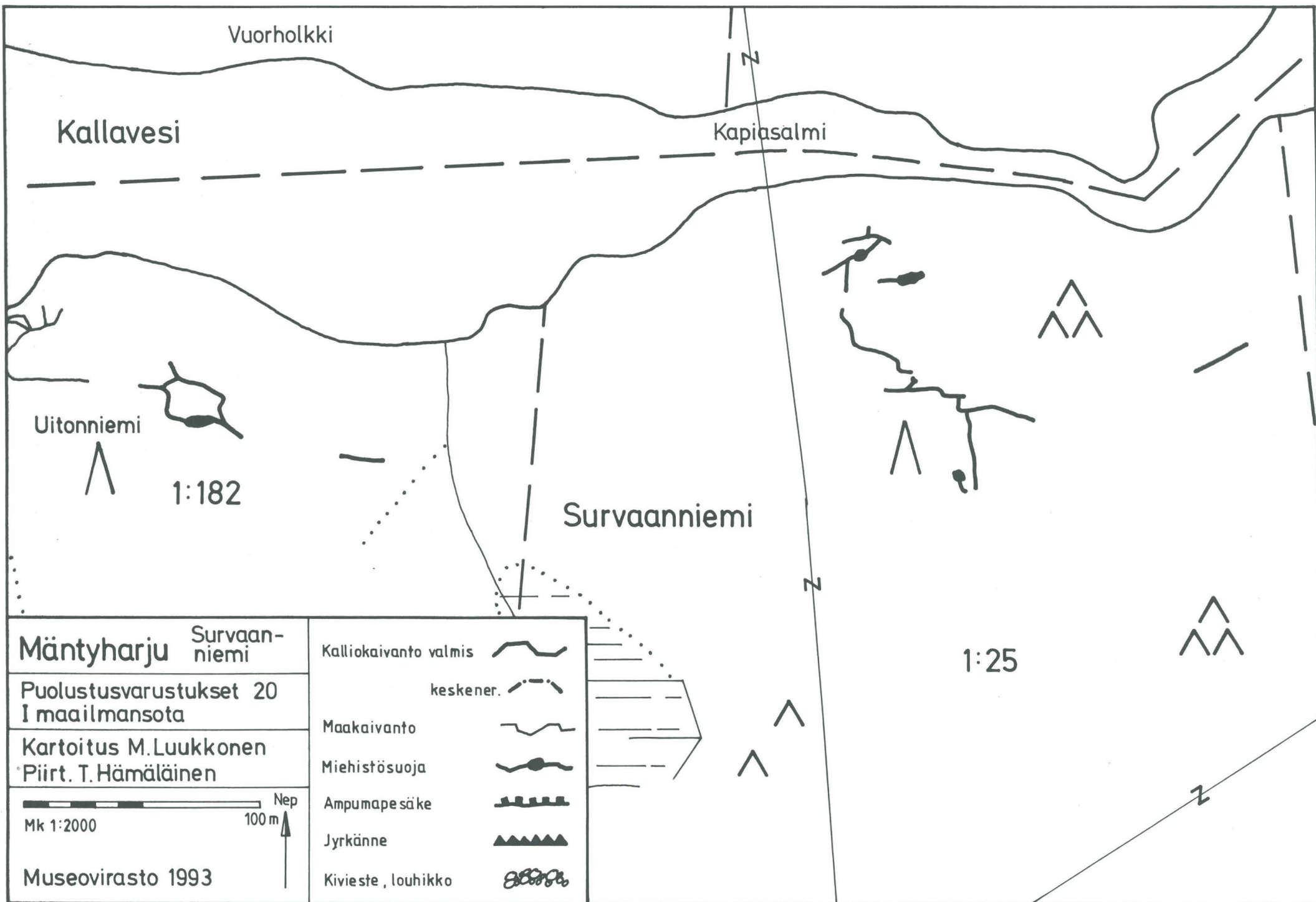


(pk 3123 11 Mäntyharju)

Mäntyharju I maailmansodan aikaisia puolustusvarustuksia

1. Survaanniemi - Uitonsalmi
2. Survaanniemi - Kapiasalmi
3. Survaanniemi - Survaanlahti 1
4. Survaanniemi - Survaanlahti 2





Mäntyharju Survaanniemi

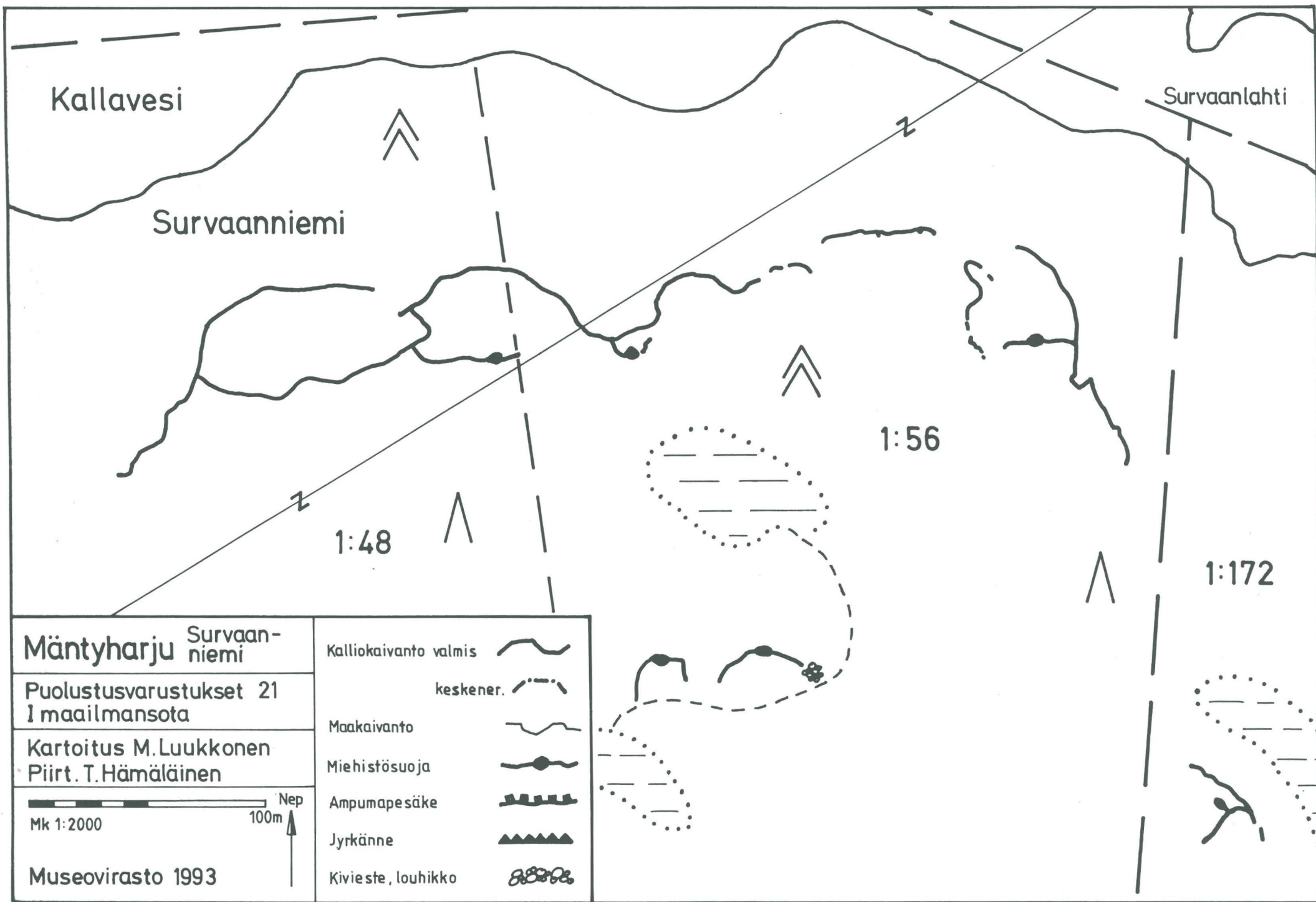
Puolustusvarustukset 20 I maailmansota

Kartoitus M. Luukkonen
Piirt. T. Hämäläinen

Mk 1:2000

Museovirasto 1993

Kalliokaivanto valmis	
keskener.	
Maakaivanto	
Miehistösuoja	
Ampumapestäke	
Jyrkäne	
Kivieste, louhikko	



Kallavesi

Survaanlahti

Survaanniemi

1:48

1:56

1:172

Mäntyharju Survaan-
niemi

Puolustusvarustukset 21
I maailmansota

Kartoitus M. Luukkonen
Piirt. T. Hämäläinen

Mk 1:2000 Nep
100m

Museovirasto 1993

- | | |
|-----------------------|--|
| Kalliokaivanto valmis | |
| keskener. | |
| Maakaivanto | |
| Miehistösuoja | |
| Ampumapesäke | |
| Jyrkänne | |
| Kivieste, louhikko | |

