

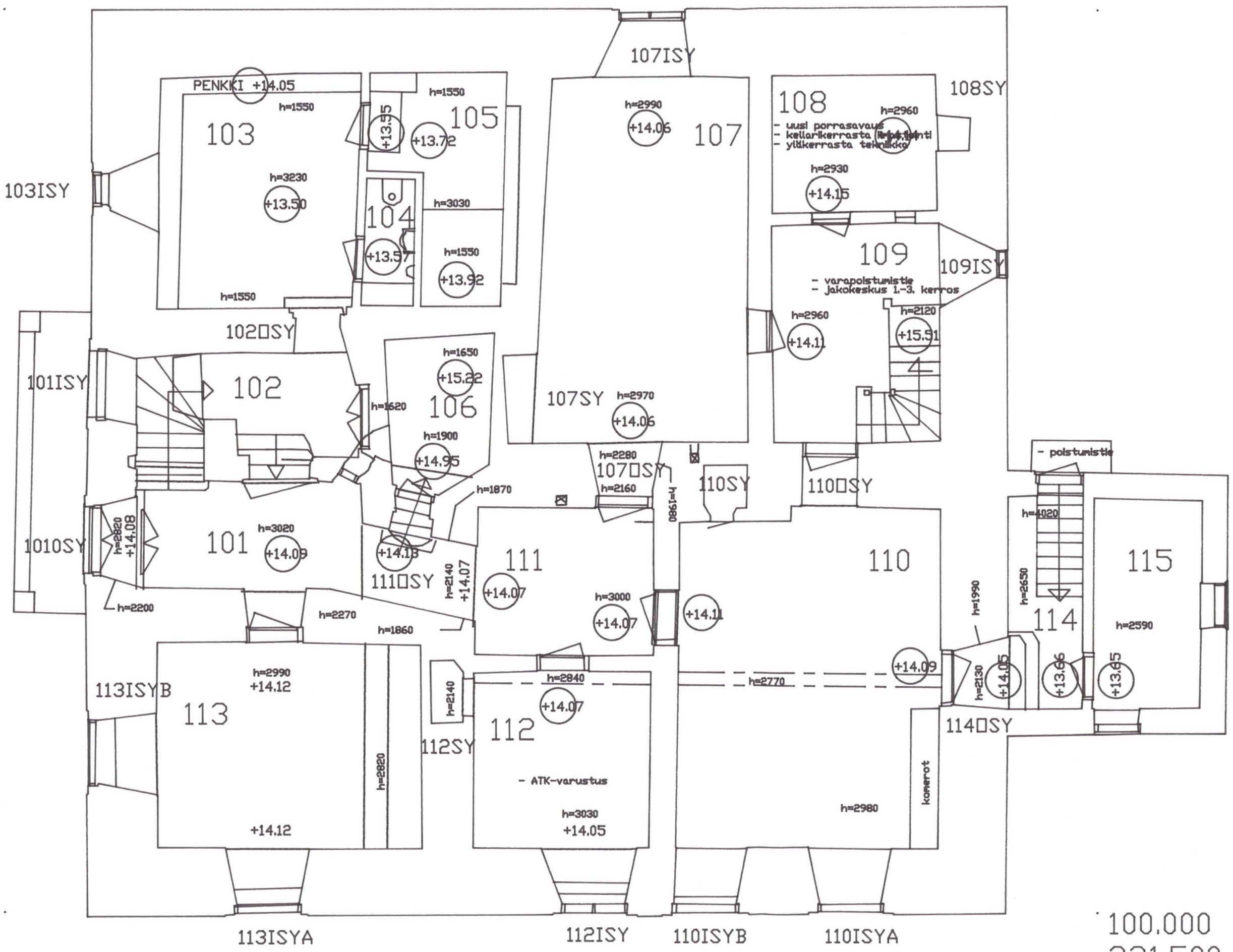
MASKUN KANKAISTEN TUTKIMUKSET 1995-1996.
KARTTALUETTELO:

- KARTTA 1. KELLARIKERROKSEN HUONEJAKO
- KARTTA 2. I KERROKSEN HUONEJAKO
- KARTTA 3. KELLARIKERROKSEN YLEISKARTTA
- KARTTA 4. KELLARIN 005 KAIVAUKSET. YK
- KARTTA 5. KELLARIN 005 ETELÄPROFIILI
- KARTTA 6. KELLARIN 005 LÄNSIPROFIILI
- KARTTA 7. KELLARIN 005 KERROS 1.
- KARTTA 8. KELLARIN 005 KERROS 2.
- KARTTA 9. KELLARIN 005 KERROS 3.
- KARTTA 10. KELLARIN 005 KERROS 4.
- KARTTA 11. MUURIPUIRROSTEN SIJAINTI KELLARIKERROKSESSA
- KARTTA 12. KELLARIN 005 ETELÄSEINÄ
- KARTTA 13. KELLARIN 005 LÄNSISEINÄ
- KARTTA 14. KELLARIN 005 POHJOISSEINÄ
- KARTTA 15. KELLARIN 005 ITÄSEINÄ
- KARTTA 16. KELLARIN 002 ITÄSEINÄ
- KARTTA 17. KELLARIN 003 LÄNSISEINÄ
- KARTTA 18. KELLAREIDEN 002-003 VÄLINEN OVIAUKKO
- KARTTA 19. KELLARIN 005 ETELÄSEINÄN IKKUNA-AUKON ITÄPIELI
- KARTTA 20. KELLARIN 005 ETELÄSEINÄN IKKUNA-AUKON LÄNSIPIELI
- KARTTA 21. PORTAIKON 001 LÄNSIOSAN POHJOISSEINÄ
- KARTTA 22. PORTAIKON 001 LÄNSIOSAN ETELÄSEINÄ
- KARTTA 23. PORTAIKON 001 ITÄOSAN ETELÄ- JA POHJOISSEINÄ
- KARTTA 24. KELLARIN 005 LÄNSISEINÄN IKKUNA-AUKON ETELÄPIELI
- KARTTA 25. KELLARIN 005 LÄNSISEINÄN IKKUNA-AUKON POHJOISPIELI
- KARTTA 26. DENDROKRONOLOGISTEN NÄYTTTEIDEN PAIKAT PORTAIKOSSA 001

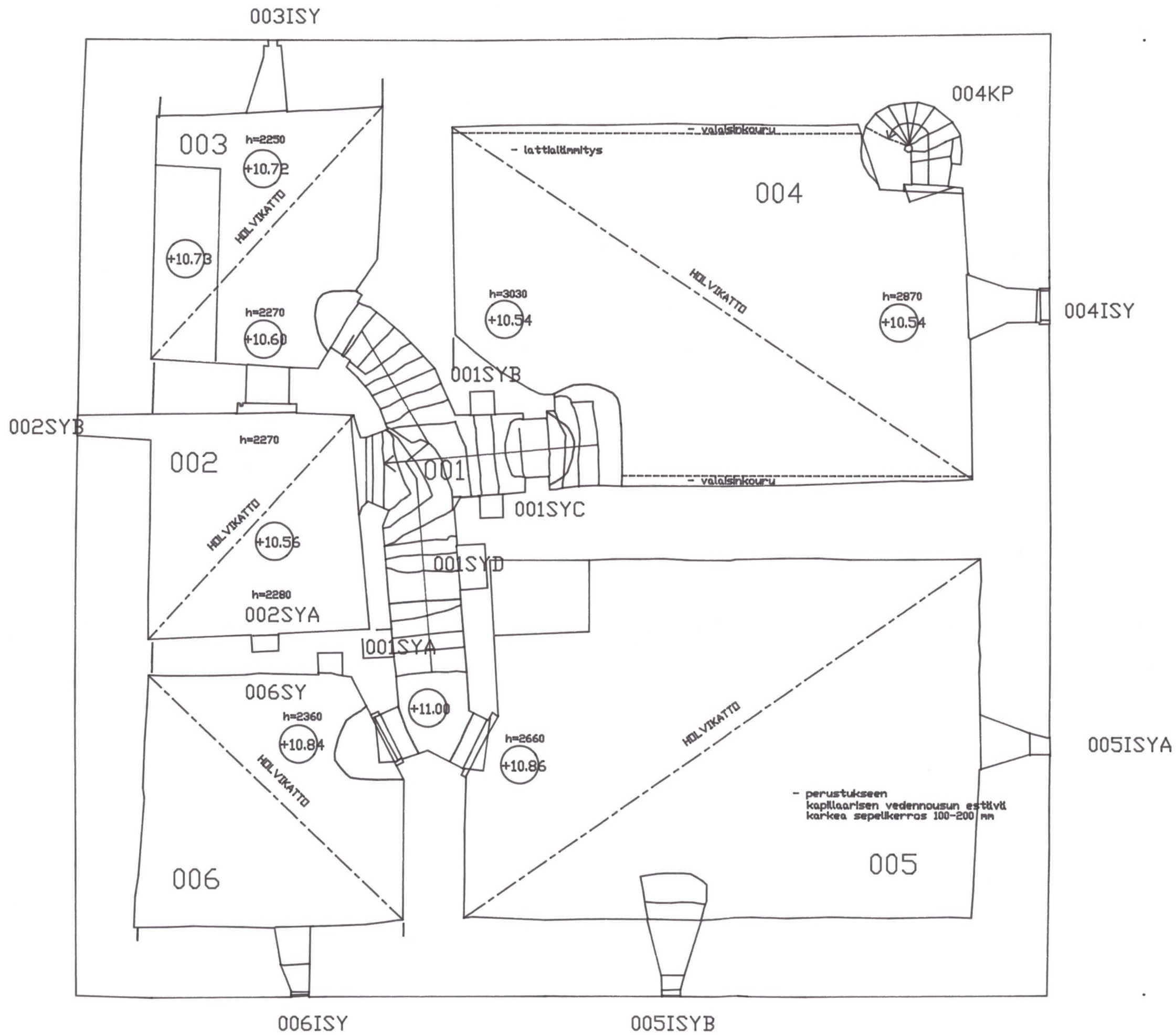
MASKU KANKAIS 1995-1996.

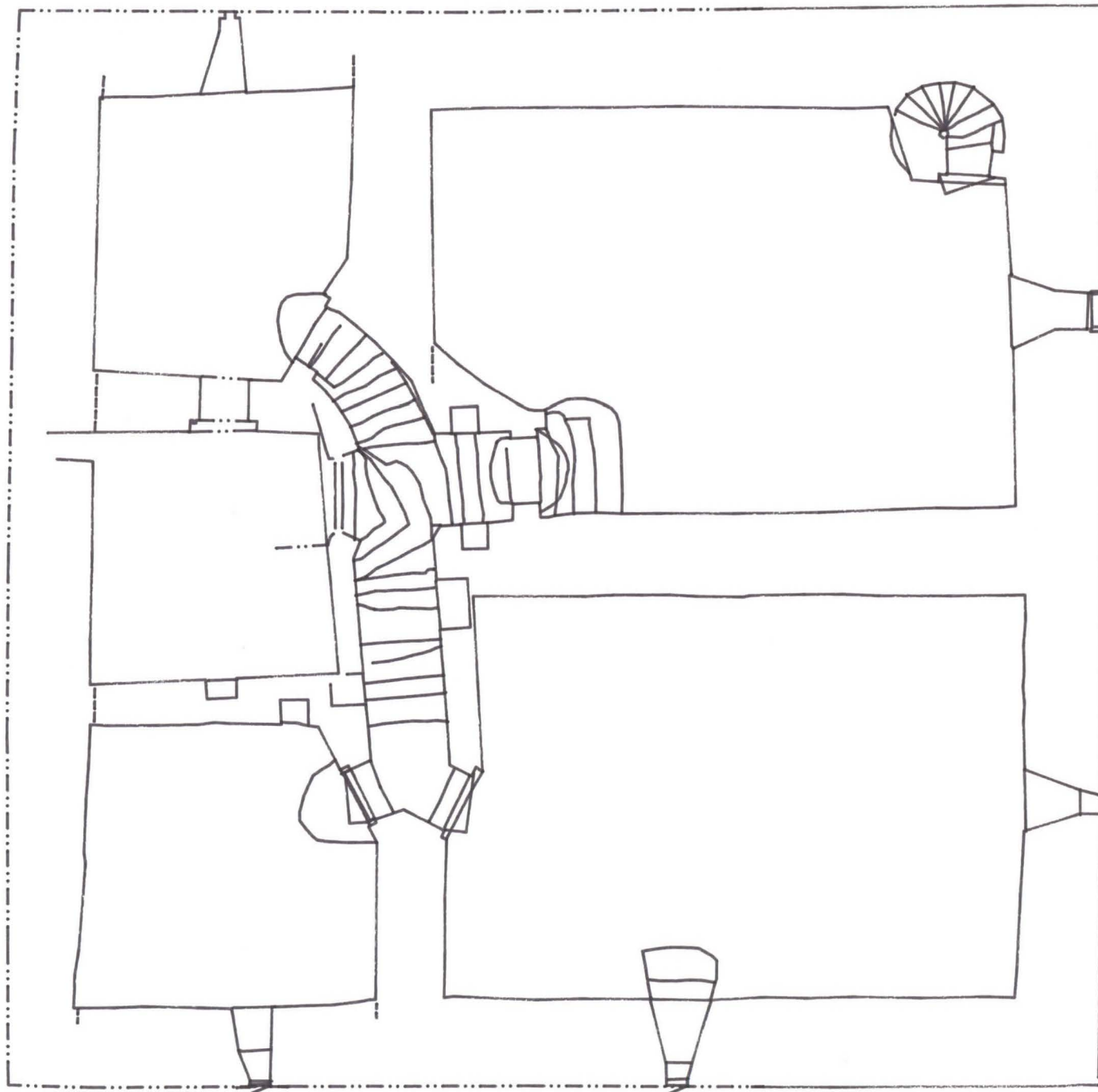
KARTOR:

- KARTA 1. KÄLLARVÅNING.
- KARTA 2. I VÅNING
- KARTA 3. KÄLLARVÅNING 1:100
- KARTA 4. UTGRAVINGAR I KÄLLAREN 005
- KARTA 5. KÄLLAREN 005. SÖDRAPROFILEN.
- KARTA 6. KÄLLAREN 005. VÄSTRAPROFILEN.
- KARTA 7. KÄLLAREN 005. LAGER 1.
- KARTA 8. KÄLLAREN 005. LAGER 2.
- KARTA 9. KÄLLAREN 005. LAGER 3.
- KARTA 10. KÄLLAREN 005. LAGER 4.
- KARTA 11. RITNINGAR I KÄLLARVÅNING.
- KARTA 12. KÄLLARE 005. SÖDRAMUR.
- KARTA 13. KÄLLARE 005. VÄSTRAMUR
- KARTA 14. KÄLLARE 005. NORRAMUR
- KARTA 15. KÄLLARE 005. ÖSTRAMUR.
- KARTA 16. KÄLLARE 002. ÖSTRAMUR.
- KARTA 17. KÄLLARE 003. VÄSTRAMUR.
- KARTA 18. KÄLLARE 002-003. DÖRPOST
- KARTA 19. KÄLLARE 005. SÖDRA ÖPPNING. ÖSTPOST
- KARTA 20. KÄLLARE 005. SÖDRA ÖPPNING. VÄSTPOST
- KARTA 21. 001. VÄSTRA DEL. NORRAMUR
- KARTA 22. 001. VÄSTRA DEL. SÖDRAMUR
- KARTA 23. 001. ÖSTRA DEL. SÖDRA OCH NORRAMUR
- KARTA 24. KÄLLARE 005. VÄSTRA ÖPPNING. SÖDRAPOST
- KARTA 25. KÄLLARE 005. VÄSTRA ÖPPNING. NORRAPOST
- KARTA 26. 001. DENDROKRONOLOGISKA PROVNINGAR.



100.000
221.500





0

10m

MASKU
KANKAINEN

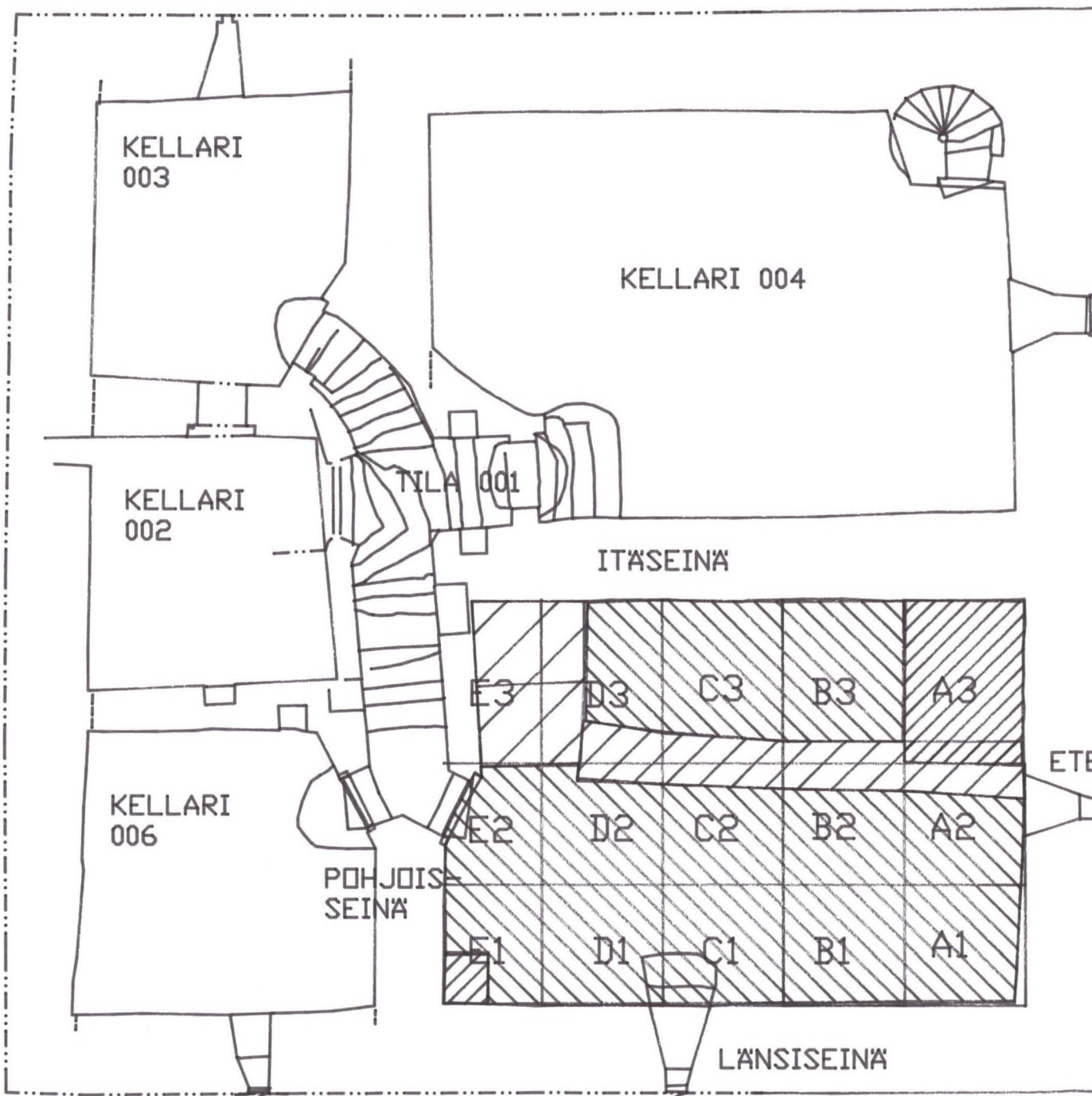
KELLARIKERROS
POHJA. 1:100

MITTAUSPIIRUSTUS





MUSEOVIRASTO RAKENNUSHISTORIAN OSASTO

RITARIHUONE
00170 HKI 17
90-40501

KARTTA 3.



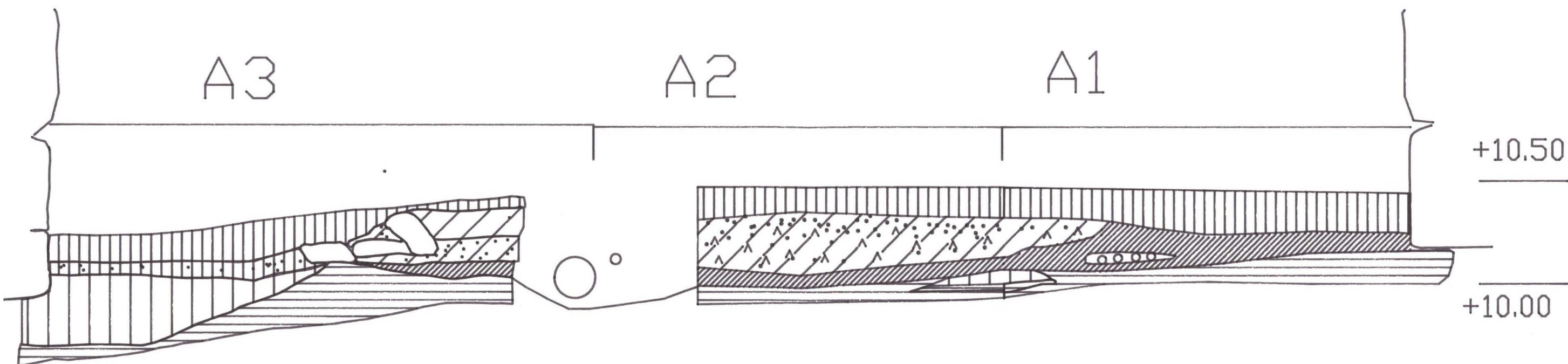
MASKUN KANKAINEN KELLARI 005

-  = koekalvaukset marraskuussa 1995
-  = alkaisemmissa vlemäritöissä tuhoutuneet alueet
-  = lämmityslaitteiden alla olevat kalvattomat osat
-  = kaivausalue tammi-helmikuu 1996










MASKU KANKAINEN	KELLARIN 005 KAIVAUSRUUDUT 1:100
MITTAUSPIIRUSTUS	MUSEOVIRASTO RAKENNUSHISTORIAN OSASTO
20.3.1996. K.Uotila	RITARIHUONE 00170 HKI 17 90-40501
	KARTTA 4.

0

5m



0 2 m

-  = Multamaata+laastia+tiilimurskaa
-  = Tumma saven sekainen humusmaa
-  = Rakennushiekka
-  = Hiekka/moreeni
-  = Hiekka
-  = Rantahiekka
-  = Sekundaari savi
-  = Primääri savi
-  = noki

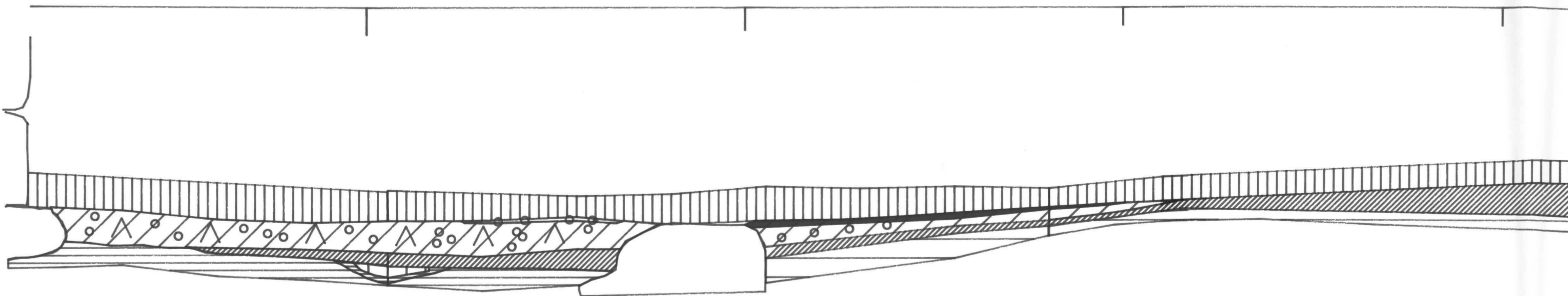
MASKU KANKAINEN	KELLARI 005 ETELÄPROFIILI A1-3 1:20	
MITTAUSPIIRUSTUS	MUSEOVIRASTO RAKENNUSHISTORIAN OSASTO	
19.3.1996. K.Uotila	RITARIHUONE 00170 HKI 17 90-40501	KARTTA 5.

A1

B1

C1

D1



0

2 m

 = Multamaata+laastia+tiilimurskaa

 = Tumma saven sekainen humusmaa

 = Rakennushiekka

 = Hiekka/moreeni

 = Hiekka

 = Rantahiekka

 = Sekundaari savi

 = Primääri savi

 = noki

MASKU
KANKAINEN

MITTAUSPIIRUSTUS

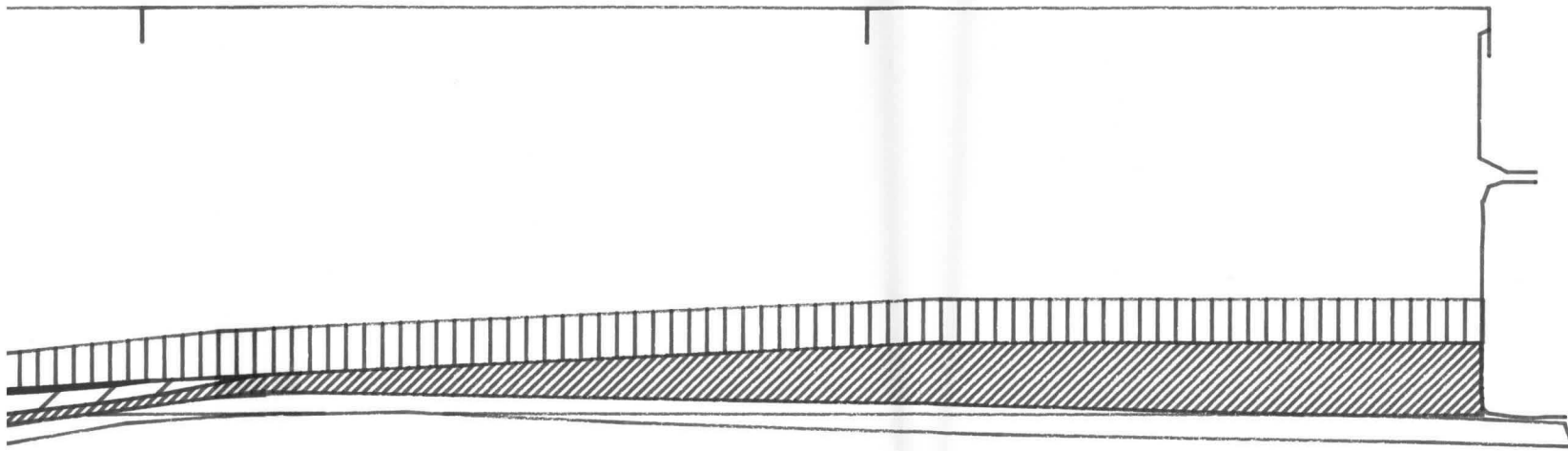
20.3.1996. K.Uotila

KEL
LÄN
1:20

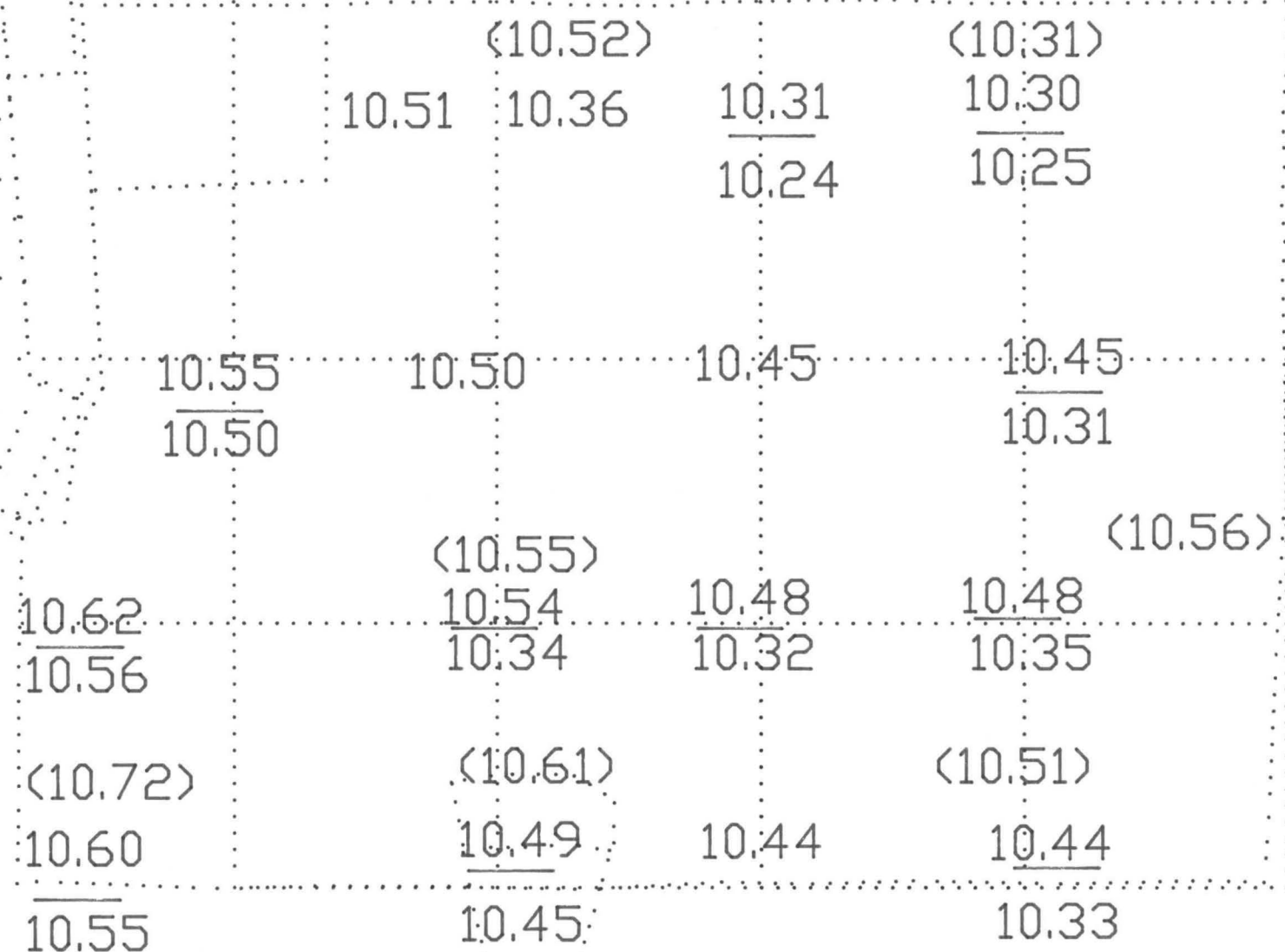
MUSEOVI
RITARI-
00170 H
90-4051

D1

E1



MASKU KANKAINEN	KELLARI 005 LÄNSIPROFIILI A1-E1 1:20	
MITTAUSPIIRUSTUS	MUSEIVIRASTO RAKENNUSHISTORIAN OSASTO	
20.3.1996. K.Uotila	RITARIHUONE 00170 HKI 17 90-40501	KARTTA 6.



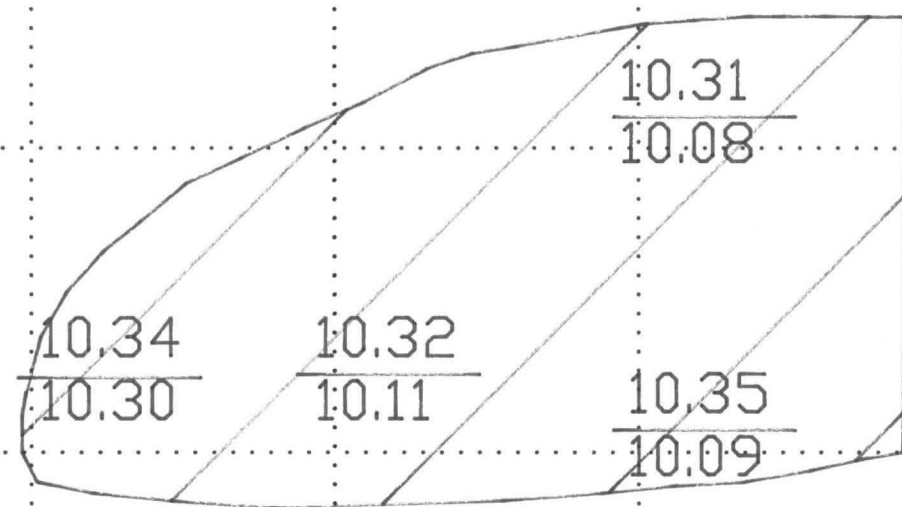
(10.50) =PINTAMAAN YLÄPINTA

10.50 =KERROKSENA 1.
KAIKETUN SAVEN PINTA

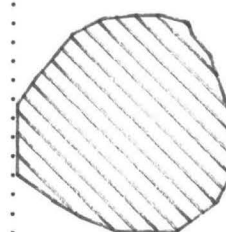
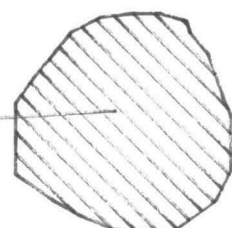
— =KERROKSENA 1.
10.35 KAIKETUN SAVEN POHJA

0 2m

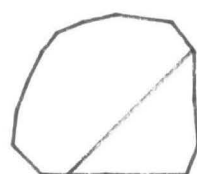
MASKU KANKAINEN	KELLARI 005 1.KERROS 1:50
MITTAUSPIIRUSTUS	MUSEOVIRASTO RAKENNUSHISTORIAN OSASTO
20.3.1996. K.Uotila	RITARIHDNE 00170 HKI 17 90-40501
	KARTTA 7.



10.10
9.72



= KERROS 2b

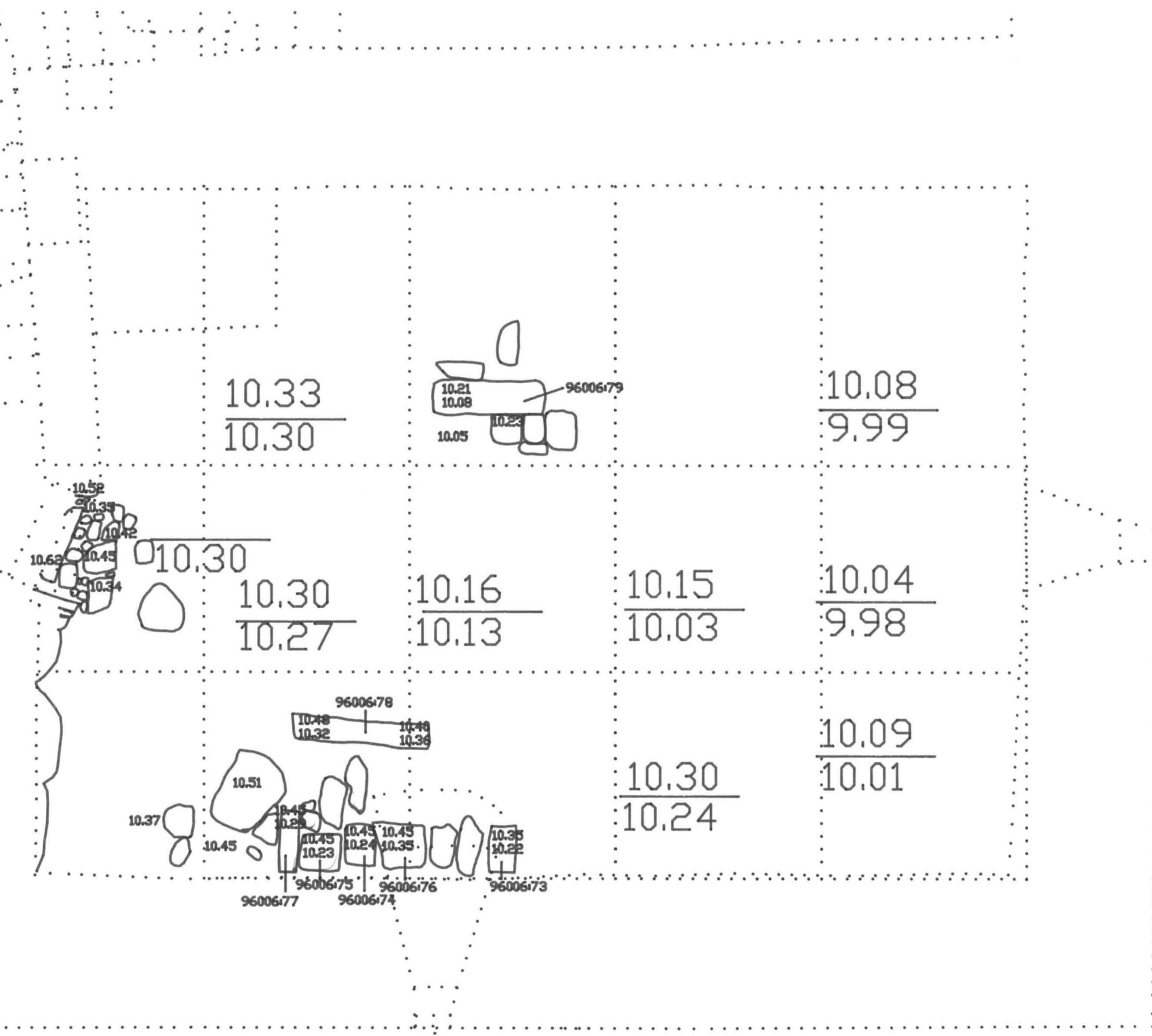


= KERROS 2.

10.31 = TIILIMURSKAN JA LAASTIN
SEKAINEN MULTAMAA.
KERROS 2. PINTA

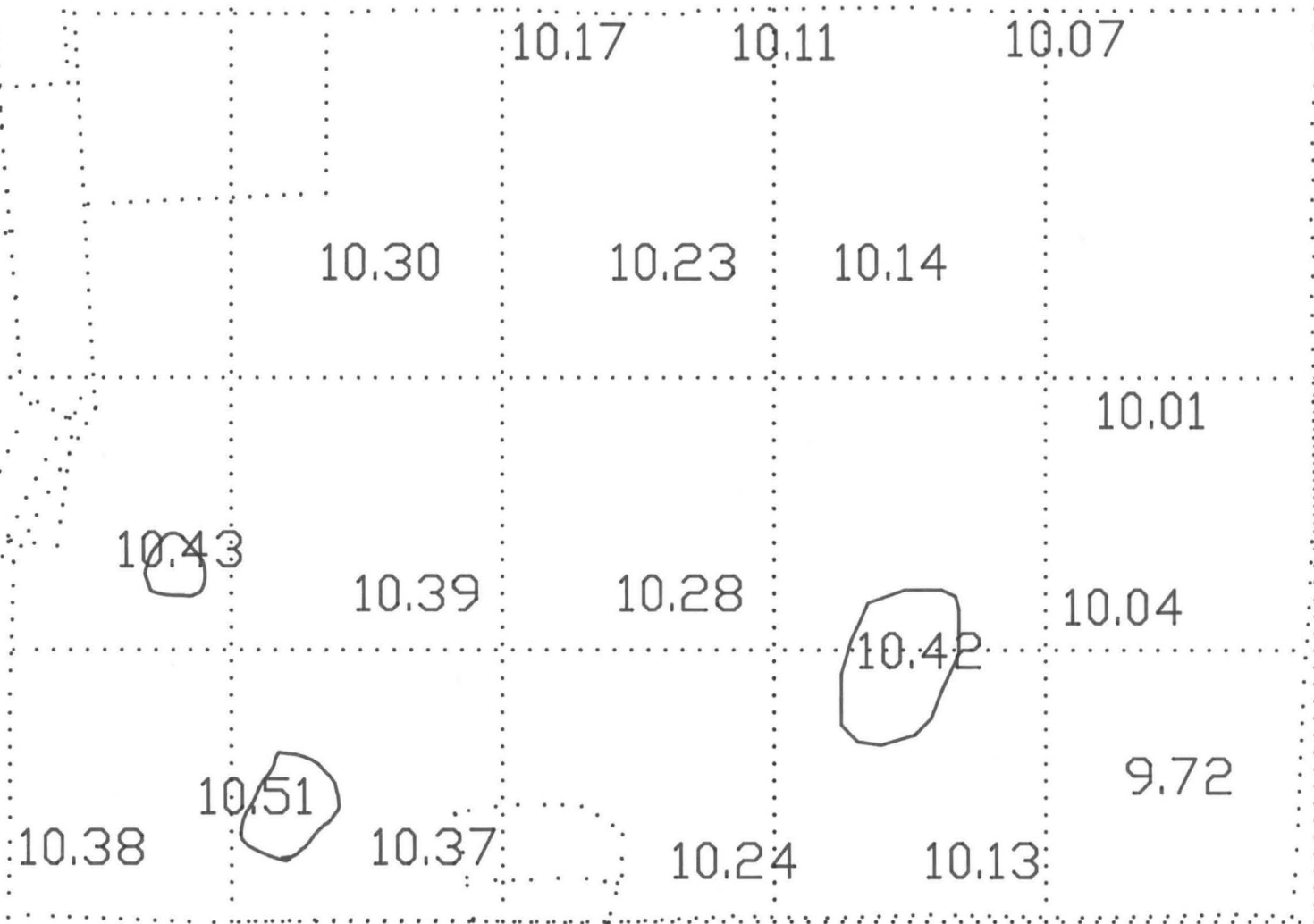
10.08 = KERROKSEN 2. POHJA

MASKU	KELLARI 005
KANKAINEN	KERROS 2.1:50
MITTAUSPIIRUSTUS	MUSEOVIRASTO RAKENNUSHISTORIAN OSASTO
20.3.1996.K.Uotila	RITARIHDNE 00170 HKI 17 90-40501
	KARTTA 8.



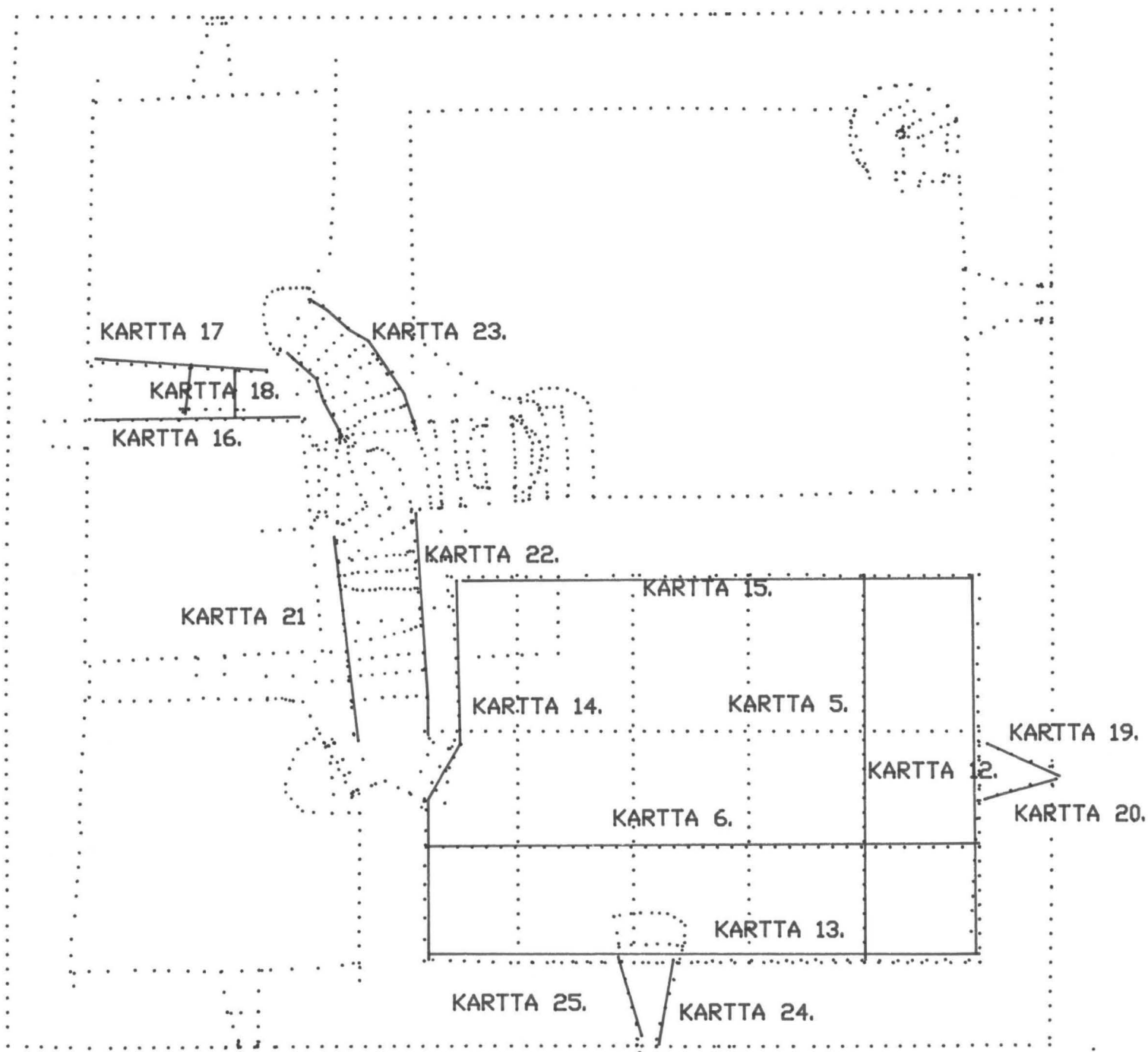
10.08 = TUMMA MULTAMAA-
 KERROS 3.
 PINTA
 10.01 = 3. KERROKSEN POHJA

MASKU KANKAINEN	KELLARI 005 KERROS 3.1:50
MITTAUSPIIRUSTUS	MUSEOVIRASTO RAKENNUSHISTORIAN OSASTO
20.3.1996.K.Uotila	RITARIHUONE 00170 HKI 17 90-40501
	KARTTA 9.



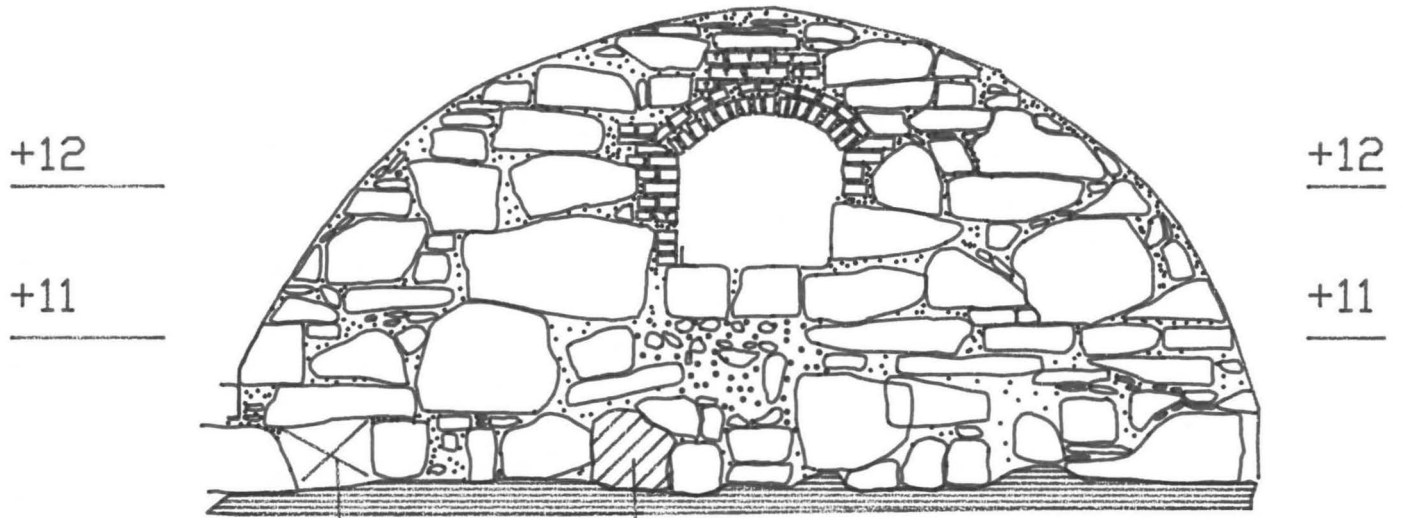
10.11 = LUONNOLLISEN HIEKKA-
 MOREENIKERROKSEN
 PINTA. KERROS 4.

MASKU	KELLARI 005	
KANKAINEN	KERROS 4. 1:50	
MITTAUSPIIRUSTUS	MUSEOVIRASTO RAKENNUSHISTORIAN OSASTO	
20.3.1996.K.Uotila	RITARIHUONE 00170 HKI 17 90-40501	KARTTA 10.



MASKU KANKAINEN	KELLARIKERROKSEN KARTTOJEN SIJAINTI 1:100	
MITTAUSPIIRUSTUS	MUSEOVIRASTO RAKENNUSHISTORIAN OSASTO	
20.3.1996. K.Uotila	RITARIHUONE 00170 HKI 17 90-40501	KARTTA 11.

KELLARIN 005 ETELÄSEINÄ




vanha seinä-
aukko

viemäriputki



= Luonnollinen hiekkakerros



= Luonnollinen hiekka/moreeni




= Luonnollinen savikerros

0

5m

MASKU KANKAINEN	KELLARI 005 ETELÄSEINÄ 1:50	
MITTAUSPIIRUSTUS	MUSEOVIRASTO RAKENNUSHISTORIAN OSASTO	
K.Uotila 15.3.1996.	RITARIHUONE 00170 HKI 17 90-40501	KARTTA 12.

KELLARIN 005 LÄNSISEINÄ



 = Luonnollinen hiekkakerros

 = Luonnollinen hiekka/moreeni


 = Luonnollinen savikerros




MASKU KANKAINEN	KELLARI 005 LÄNSISEINÄ 1:50	
MITTAUSPIIRUSTUS	MUSEOVIRASTO RAKENNUSHISTORIAN OSASTO	
18.3.1996. K.Uotila	RITARIHUONE 00170 HKI 17 90-40501	KARTTA 13.

KELLARIN 005 POHJOISSEINÄ

lahonneen laudan pala



= Luonnollinen hiekkakerros



= Luonnollinen hiekka/moreeni



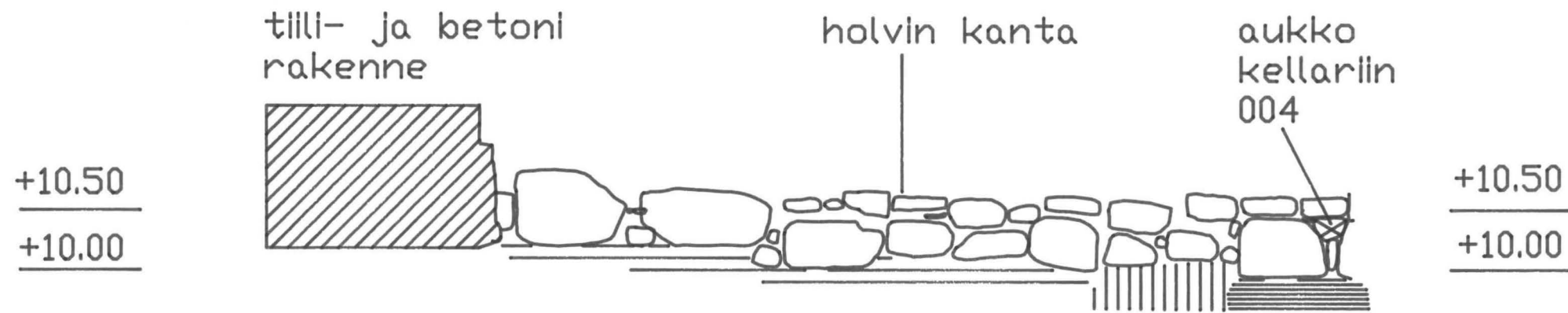
= Luonnollinen savikerros

0

5m

MASKU KANKAINEN	KELLARI 005 POHJOISSEINÄ 1:50
MITTAUSPIRUSTUS	MUSEOVIRASTO RAKENNUSHISTORIAN OSASTO
K.Uotila 15.3.1996.	RITARIHUONE 00170 HKI 17 90-40501
	KARTTA 14

KELLARIN 005 ITÄSEINÄ



 = Luonnollinen hiekkakerros

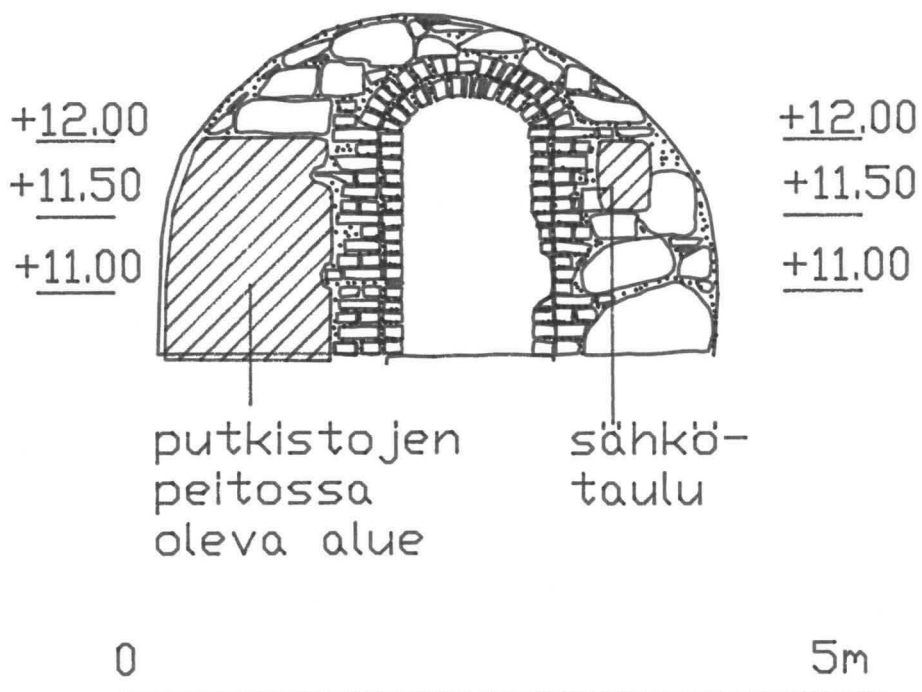
 = Luonnollinen hiekka/moreeni

 = Luonnollinen savikerros

0 5m

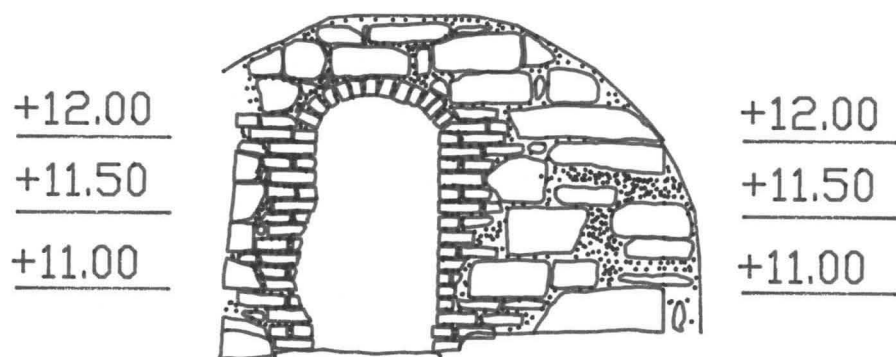
MASKU KANKAINEN	KELLARI 005 ITÄSEINÄ 1:50	
MITTAUSPIIRUSTUS	MUSEOVIRASTO RAKENNUSHISTORIAN OSASTO	
18.3.1996. K.Uotila	RITARIHUONE 00170 HKI 17 90-40501	KARTTA 15.

KELLARIN 002 ITÄSEINÄ



MASKU KANKAINEN	KELLARI 002 ITÄSEINÄ 1:50	
MITTAUSPIIRUSTUS	MUSEOVIRASTO RAKENNUSHISTORIAN OSASTO	
20.3.1996. K.Uotila	RITARIHUONE 00170 HKI 17 90-40501	KARTTA 16.

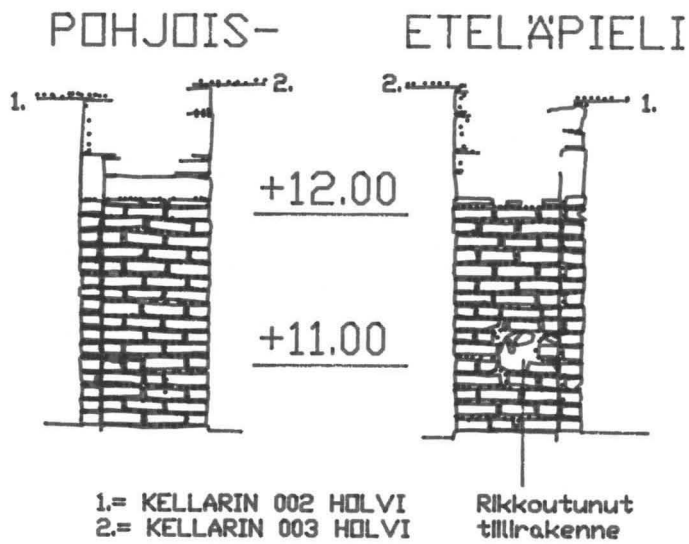
KELLARIN 003 LÄNSISEINÄ



0 5m

MASKU KANKAINEN	KELLARI 003 LÄNSISEINÄ 1:50	
MITTAUSPIIRUSTUS	MUSEOVIRASTO RAKENNUSHISTORIAN OSASTO	
20.3.1996.K.Uotila	RITARIHUONE 00170 HKI 17 90-40501	KARTTA17.

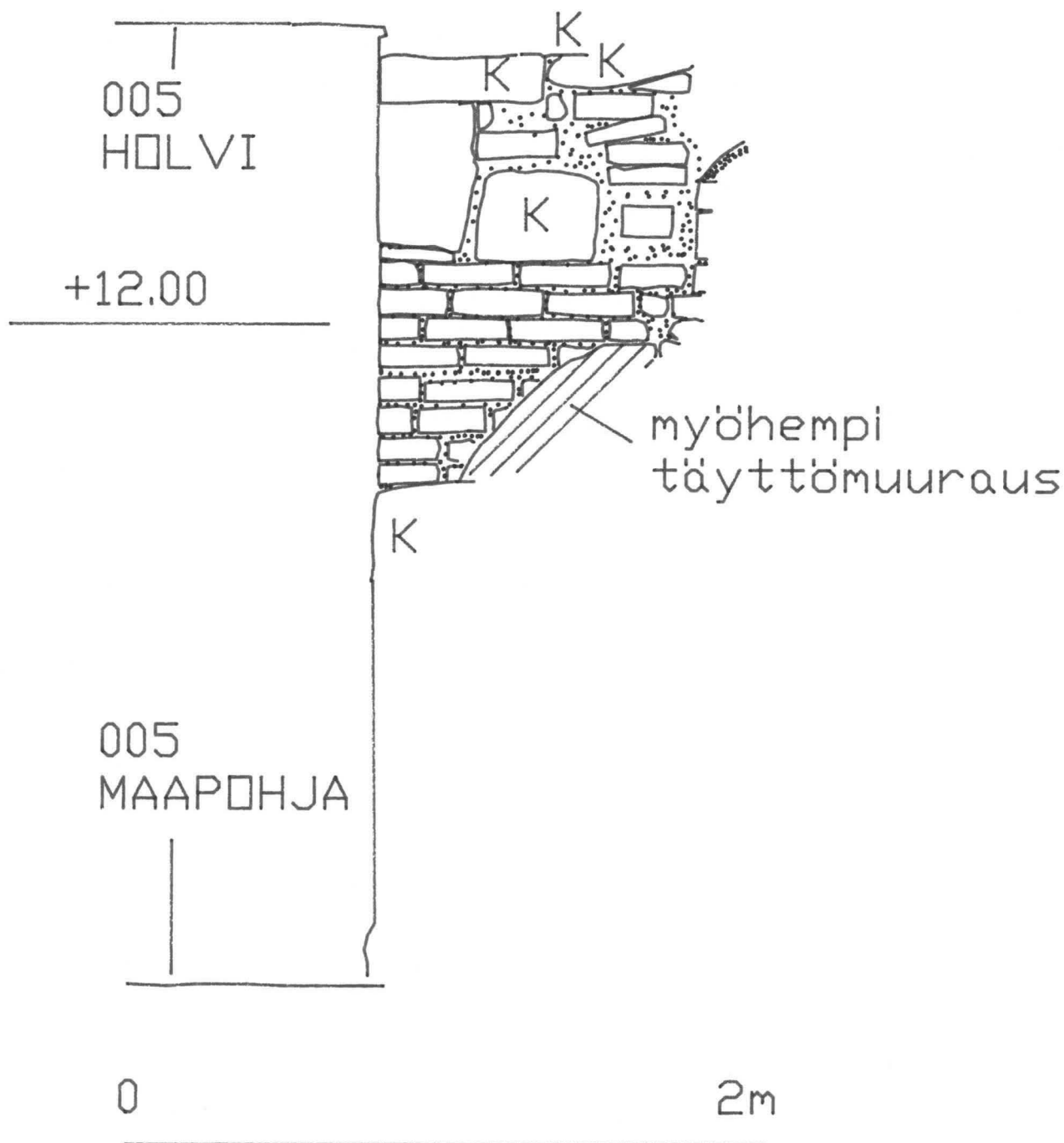
KELLAREIDEN 002 JA 003
VÄLINEN OVIKUNTO



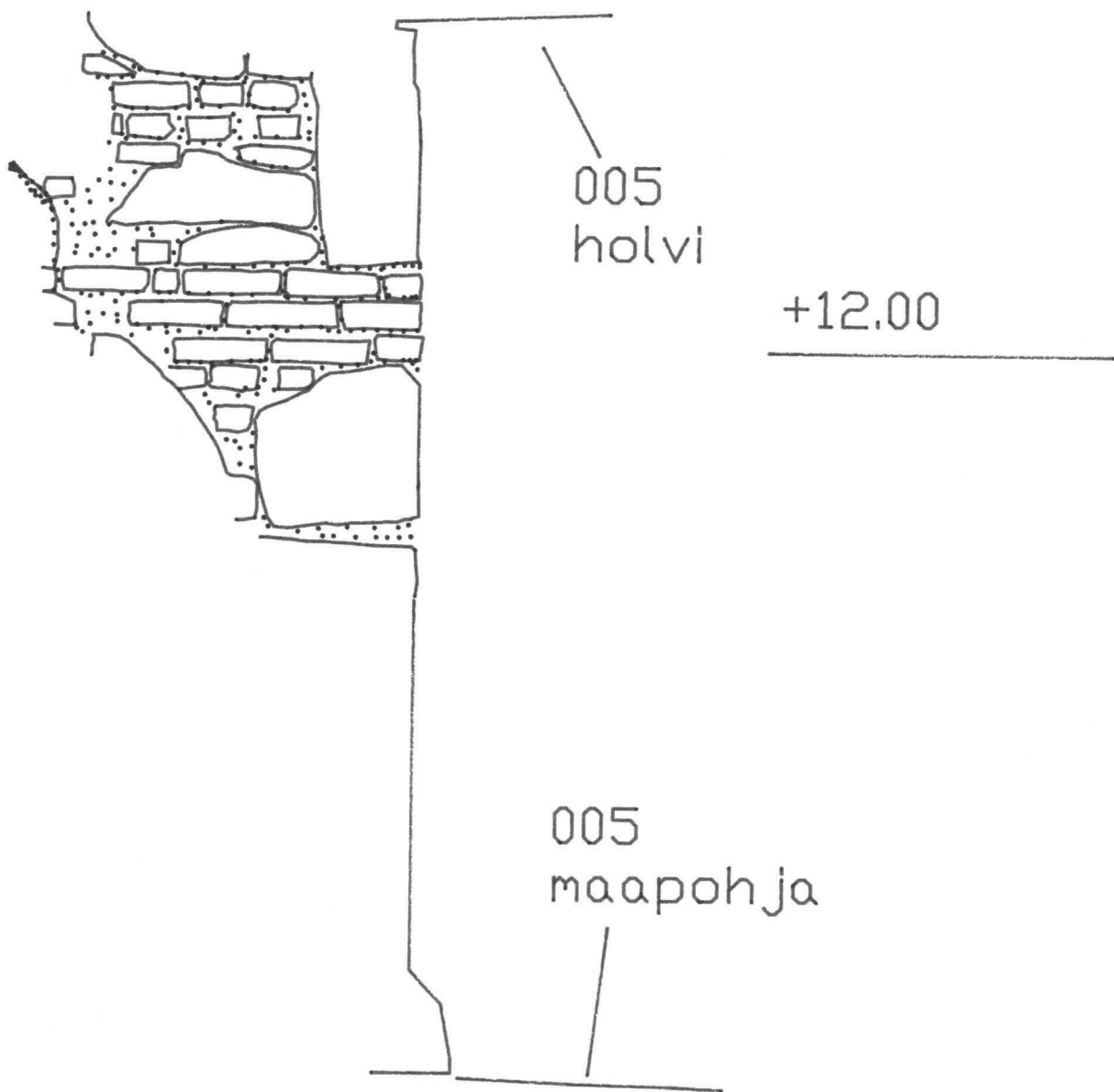
0

5m

MASKU KANKAINEN	KELLARIT 002-003 OVIKUNTOPIELET 1:50	
MITTAUSPIIRUSTUS	MUSEOVIRASTO RAKENNUSHISTORIAN OSASTO	
K.Uotila 20.3.1996.	RITARIHUONE 00170 HKI 17 90-40501	KARTTA 18.

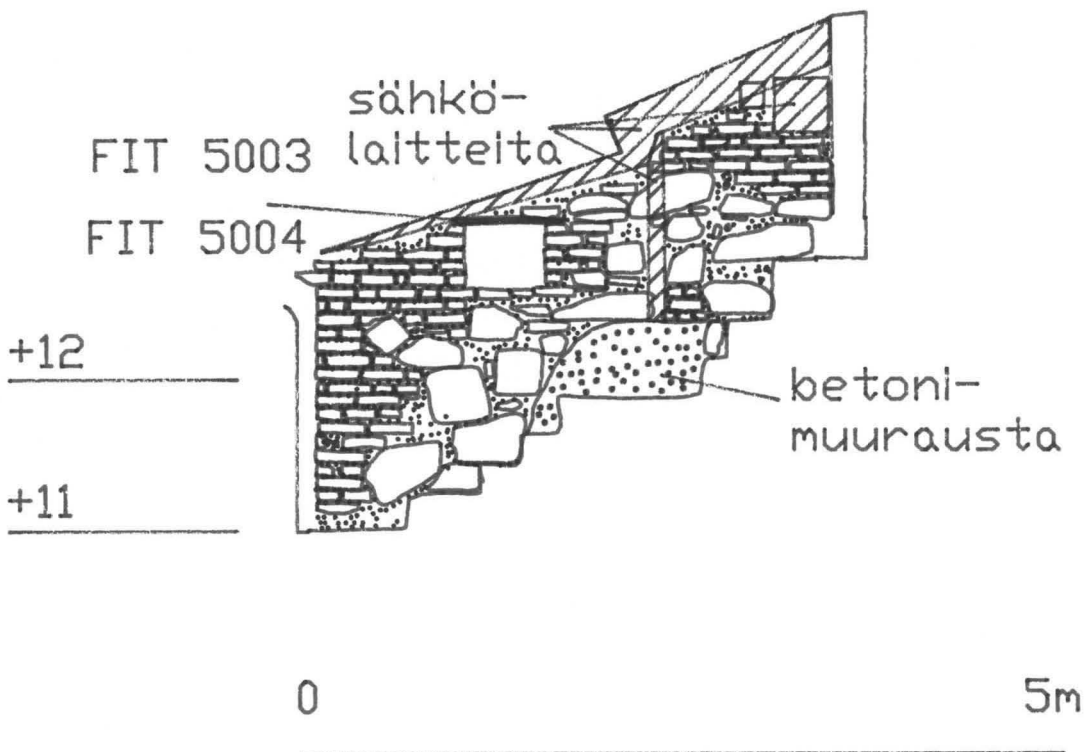


MASKU KANKAINEN	KELLARI 005 ETELÄIKKUNAN ITÄPIELI 1:20
MITTAUSPIIRUSTUS	MUSEOVIRASTO RAKENNUSHISTORIAN OSASTO
K.Uotila 20.3.1996.	RITARIHUONE 00170 HKI 17 90-40501
	KARTTA 19.



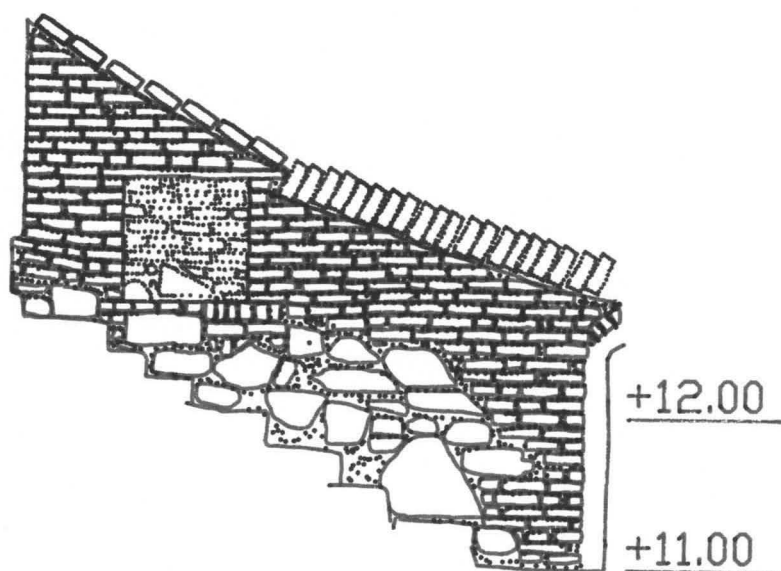
MASKU KANKAINEN	KELLARI 005 ETELÄIKKUNA LÄNSIPIELI 1:20	
MITTAUSPIIRUSTUS	MUSEOVIRASTO RAKENNUSHISTORIAN OSASTO	
20.3.1996. K.Uotila	RITARIHUONE 00170 HKI 17 90-40501	KARTTA 20.

PORTAIKON 001
LÄNSIOSAN
PÖHJOISSEINÄ



MASKU KANKAINEN	PORTAIKKO 001 LÄNSIOSAN PÖHJOIS- SEINÄ, 1:50	
MITTAUSPIIRUSTUS	MUSEOVIRASTO RAKENNUSHISTORIAN OSASTO	
20.3.1996. K.Uotila	RITARIHUONE 00170 HKI 17 90-40501	KARTTA 21.

PORTAIKON 001
LÄNSIOSAN ETELÄSEINÄ



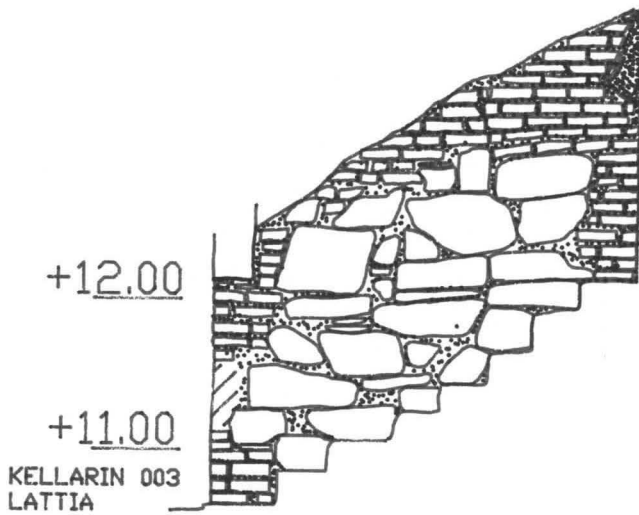
0 5m

MASKU KANKAINEN	PORTAIKKO 001 LÄNSIOSAN ETELÄ- SEINÄ. 1:50	
MITTAUSPIIRUSTUS	MUSEOVIRASTO RAKENNUSHISTORIAN OSASTO	
20.3.1996. K.Uotila	RITARIHUONE 00170 HKI 17 90-40501	KARTTA 22.

PORTAIKKO 001

ITÄOSAN ETELÄSEINÄ

ITÄOSAN
POHJOISSEINÄ



0

5m

MASKU KANKAINEN	PORTAIKKO 001 ITÄOSAN ETELÄSEINÄ -POHJOISSEINÄ, 1:50	
MITTAUSPIIRUSTUS	MUSEOVIRASTO RAKENNUSHISTORIAN OSASTO	
20.3.1996. K.Uotila	RITARIHUONE 00170 HKI 17 90-40501	KARTTA 23.

KELLARI 005
 LÄNSISEINÄN IKKUNA-AUKKO
 ETELÄPIELI



0

2m

MASKU KANKAINEN	KELLARI 005 LÄNSISEINÄN IKKUNAN ETELÄPIELI, 1:20	
MITTAUSPIIRUSTUS	MUSEOVIRASTO RAKENNUSHISTORIAN OSASTO	
20.3.1996. K.Uotila	RITARIHUONE 00170 HKI 17 90-40501	KARTTA 24.

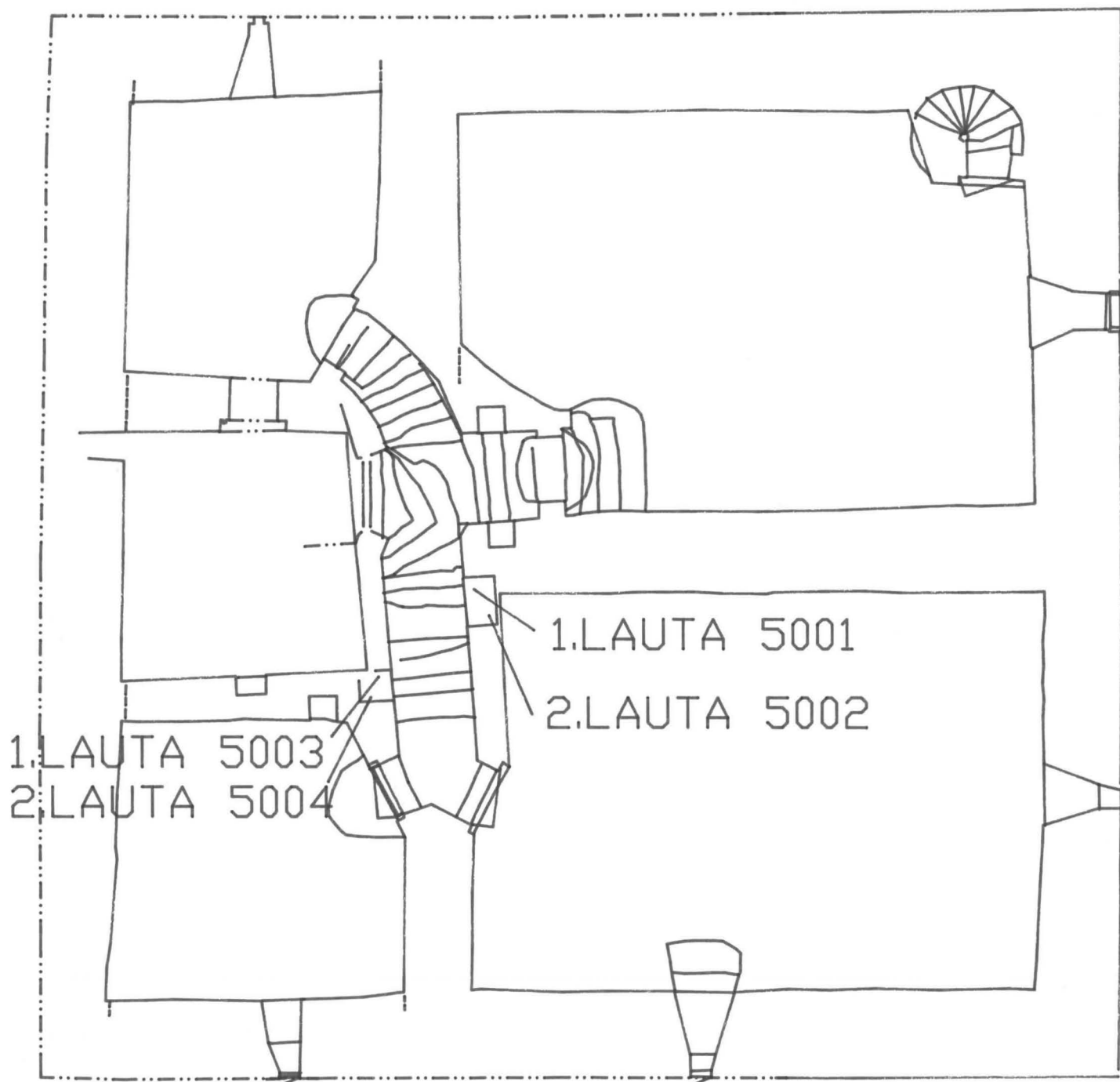
KELLARIN 005
 LÄNSISEINÄN IKKUNA-AUKON
 POHJOISPIELI



0

2m

MASKU KANKAINEN	KELLARI 005 LÄNSISEINÄN IKKUNAN POHJOISPIELI, 1:20	
MITTAUSPIIRUSTUS	MUSEOVIRASTO RAKENNUSHISTORIAN OSASTO	
20.3.1996. K.Uotila	RITARIHUONE 00170 HKI 17 90-40501	KARTTA 25.



MASKU
KANKAINEN

DENDROKRONOLOGISET
NÄYTTEET 1.2.1996.
PENTTI ZETTERBERG
JOENSUUN YLIOPISTO
FIT 5001-5004

MASKU KANKAINEN	PORTAIKON 001 AJOITUSNÄYTTEET
MITTAUSPIIRUSTUS	MUSEOVIRASTO RAKENNUSHISTORIAN OSASTO
1.2.1996. K.Uotila	RITARIHUONE 00170 HKI 17 90-40501
	KARTTA 26.