

→ RACE
yli

SAKSALAISET OULUSSA 1942-44

RAPORTTI HISTORIALLISEN AJAN SOTILASKOHTTEIDEN
ARKEOLOGISESTA INVENTOINNISTA
OULUN KAUPUNGIN ALUEELLA
KEVÄÄLLÄ 2004



Oulun yliopisto
Arkeologian laboratorio
fil.yo Jaana Koskela & fil.yo Saija Pietiläinen
2004

SISÄLLYS	2
JOHDANTO	3
KOhteet	4
LIITE 1. MAHDOLLINEN ESIHISTORIALLINEN KOHDE	35
LIITE 2. DIAT	36

JOHDANTO

Oulun yliopiston arkeologian laboratorio inventoi Oulun kaupungin alueella keväällä 2004. Tarkoituksena oli selvittää, löytyykö alueelta merkkejä 1940-luvun alussa Oulussa olleen saksalaisen varuskunnan toimista. Sotien jälkeen myös suomalaiset joukot ovat käyttäneet joitakin alueita harjoitusmaastoinaan, joten kaikkia löytöjä ei voida varmasti tulkita saksalaisten tekemiksi.

Aluksi alue rajattiin Oulujoen pohjoispuolelle, Tuiran ja Kuivasjärven välille. Vanhoja ja uusia karttoja tutkimalla tutkimusalueen ulkopuolelle jätettiin asutusalueet sekä alueet, joilla on 1940-luvun jälkeen ollut peltoa sekä Kuivasjärven länsipuolen suoalue epätodennäköisinä löytöalueina. Lisäksi selvitimme, millä alueilla saksalaiset olivat toimineet sekä kirjallisuuden että suullisten tiedonantojen avulla. Näin alueeksi rajautui Kaijonranta sekä Syynimaan, Iskon, Alppilan ja Puolivälinkankaan rakentamattomat alueet. Myöhemmin lisäsimme tutkimusalueeseen myös Laanilan FT Marianne Junilan ehdotuksesta, joka perustui Oulun varuskunnan historia –kirjan karttoihin. Varmoja jo tiedossa olevia kohteita olivat saksalaisten upseerikerhona toiminut nykyinen Tuiran paloasema sekä Kaijonharjussa oleva kivilohkare, johon on hakattu kuva ja tekstiä. Nämä kohteet päätimme käydä tarkistamassa ja kuvaamassa.

Inventoinnin kenttätöitä tehtiin touko-kesäkuun aikana, jolloin alueet käveltiin läpi ja löydetty kohteet dokumentoitiin.

Inventointi suoritettiin yleisen arkeologian opintoihin liittyvänä työnä (kenttäharjoittelu II). Inventoinnin suorittivat fil.yo Jaana Koskela ja fil.yo Saija Pietiläinen. Jälkityöt tehtiin arkeologian laboratoriossa.

Oulussa 18.6.2004



fil.yo Jaana Koskela



fil.yo Saija Pietiläinen

1. OULU OULUNSUU LAANILA

PERUSTIEDOT

MJ-tyyppi:	puolustusvarustukset
Tyyppin tarkenne:	taistelukaivannot
Ajoitus:	1900-luku
Rauhoitusluokka:	2
Lukumäärä:	3
Peruskartta:	3422 06 OULUJOKI
Koordinaatit:	itäinen kaivanto x= 7215 122; y= 3430 026; z= 15 läntinen kuoppa x= 7215 133; y= 3429 996; z= 15
Koordinaattiselite:	keskikoordinaatti
Maastomerkinä:	ei maastomerkinä
Pinta-ala:	30 x 50 m
Etäisyystieto:	Oulun Tuomiokirkosta noin 2,1 km koilliseen

OMISTAJATIEDOT

Alue ja rekisterikylä:	Oulu, Oulunsuu
Omistaja 1:	Oulun kaupunki
Osoite 1:	90015 Oulun kaupunki

INVENTOINTI 2004

Aika:	Jaana Koskela ja Saija Pietiläinen 20. ja 24.5.2004
Karttaotteet:	3422 06 Oulujoki, 1:20 000. Porvoo 2003
Diat:	26214–26222, Oulun yliopisto, arkeologian laboratorio

LYHYT KOHDEKUVAUS

Kohde sijaitsee Oulun Tuomiokirkosta noin 2,1 kilometriä koilliseen, valtatie 4 ja valtatie 20 risteyksestä noin 200 metriä kaakkoon. Paikalla on kaksi kaivantoa pyörätien molemmin puolin sekä yksi kuoppa.

TUTKIMUSKERTOMUS

Sijainti ja maasto

Kaivannot ja kuoppa sijaitsevat noin 2,1 kilometriä Oulun Tuomiokirkosta koilliseen, valtatie 4 ja valtatie 20 risteyksestä noin 200 metriä kaakkoon. Alueen läpi kulkee pyörätie ja kohteet sijaitsevat sen molemmin puolin pienen kukkulan päällä. Maasto on mäntymetsää, missä kasvaa myös koivua ja pihlajaa. Pyörätien länsipuolella maasto on hieman kosteampaa ja risukkoisempaa.

Kohteen kuvaus

Pyörätien itäpuolen kaivanto sijaitsee kumpareen itäpäädyssä. Kaivannon pitemmällä sivulla on noin 1,3 metriä leveä maavalli. Kaivannon leveys päissä on noin 0,8 metriä ja keskikohdalla noin 1,4 metriä. Syvyys keskellä on noin 0,9 metriä, mutta mataloituu molempiin päihin mentäessä. Pyörätien länsipuolen kaivanto on pidempi. Kaivannon pohjoissivulla on noin 1,6 metriä leveä maavalli. Kaivannon leveys on noin 1,3 metriä ja syvyys noin 0,6 metriä. Kaivannon vieressä on epämääräisen muotoinen kuoppa, jonka syvyys on noin 0,8 metriä.

Luokitusehdotus

Luokka 2. Rauhoitusasteen tarkempi määrittely edellyttää lisätutkimuksia.

3430

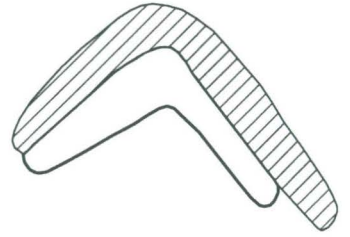
3431

3432

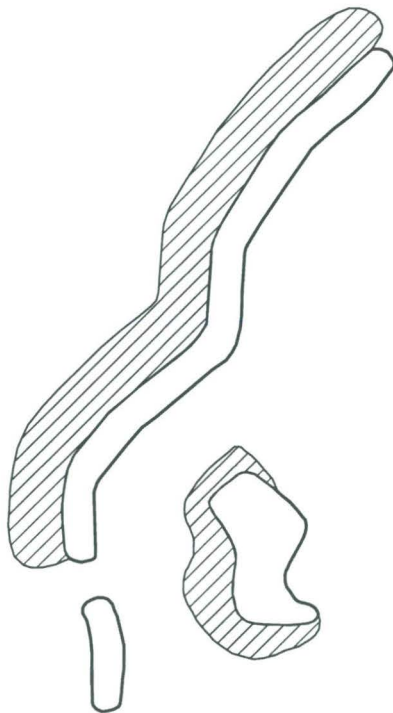


1. Oulu Oulunsuu Laanila. x= 7215 122 - 133; y= 3429 996 - 3430 026; z= 27.
 Puolustusvarustukset.
 Peruskartta 3422 06 OULUJOKI

P
←



pyörätie



 valli

0 10m

2. OULU OULUNSUU PUOLIVÄLINKANGAS

PERUSTIEDOT

MJ-tyyppi:	maarakenteet
Tyyppin tarkenne:	kuopat ja kaivannot
Ajoitus:	1900-luku
Rauhoitusluokka:	2
Lukumäärä:	7
Peruskartta:	2444 09 OULU
Koordinaatit:	$x= 7216\ 452-708$; $y= 3429\ 062-201$; $z= 20-22,5$
Koordinaattiselite:	ääripisteet
Maastomerkinä:	ei maastomerkinä
Pinta-ala:	noin 300 x 300 m
Etäisyystieto:	Oulun Tuomiokirkosta noin 2,6 km pohjoiskoilliseen

OMISTAJATIEDOT

Alue ja rekisterikylä:	Oulu, Oulunsuu
Omistaja 1:	Oulun kaupunki
Osoite 1:	90015 Oulun kaupunki

INVENTOINTI 2004

Aika:	Jaana Koskela ja Saija Pietiläinen 25.5.2004
Karttaotteet:	2444 09 Oulu, 1:20 000. Helsinki 1999
Diat:	26223–26232, Oulun yliopisto, arkeologian laboratorio

LYHYT KOHDEKuvaus

Alue sijaitsee Oulun Tuomiokirkosta noin 2,6 kilometriä pohjoiskoilliseen, Puolivälinkankaan kuntoradan ja Odessanpuiston alueella. Alueella on useita erikokoisia kuoppia sekä kaksi kaivantoa.

TUTKIMUSKERTOMUS

Sijainti ja maasto

Alue sijaitsee noin 2,6 kilometriä Oulun Tuomiokirkosta pohjoiskoilliseen, Puolivälinkankaan kuntoradan ja Odessanpuiston alueella, vesitornin itäpuolella. Alueen läpi kulkee pyörätie, jonka eteläpuolelle kuntorata jää. Maasto on mäntymetsää, jossa kasvaa myös koivua ja pihlajaa. Aluskasvillisuus on mustikan ja puolukan varpua sekä sammalta.

Kohteen kuvaus

Kuoppa 1. $x= 7216\ 462$; $y= 3429\ 062$; $z= 22,5$

Kuoppa sijaitsee Puolivälinkankaan kuntoradan keskelle jäävän mäen koillisrinteessä. Sen halkaisija on noin 6 metriä ja syvyys noin 1,2 metriä. Kuoppa sijaitsee hiekkamaalla.

Kuopat 2 ja 3. Isomman kuopan keskikoordinaatti $x= 7216\ 452$; $y= 3429\ 147$; $z= 20$

Kuopat sijaitsevat Odessanpuiston lounaisosassa noin 20 metriä pyörätiestä. Isomman kuopan halkaisija on noin 2 metriä ja syvyys 0,5 metriä. Pienemmän koko on 2 x 1,5 metriä ja syvyys 0,4 metriä.

Kaivannot. $x= 7216\ 624$; $y= 3429\ 174$; $z= 20$ (keskikoordinaatti)

Kaivannot sijaitsevat metsäpolun molemmin puolin Odessanpuiston länsikulmauksessa. Noin sata metriä kohteesta koilliseen alkaa asutusalue. Itäisemmän kaivannon syvyys 0,25 metriä ja läntisemmän 0,45 metriä.

Kuoppa 4. $x= 7216\ 646$; $y= 3429\ 201$; $z= 20$

Pyöreä painanne, jonka pohjoisreunalla on kaareva valli. Eteläpuolella reuna on tuskin erotettavissa. Painanteen halkaisija on noin 3,7 metriä. Kuoppa jää asutusalueen ja metsäpolun väliselle alueelle.

Kuoppa 5. $x= 7216\ 708$; $y= 3429\ 116$; $z= 20$

Kuoppa sijaitsee Odessanpuiston pohjoisreunassa, noin 9 metriä pyörätieltä. Kuopan koko on noin 2 x 4 metriä ja syvyys noin 0,7 metriä. Toisen pään kairauksessa oli hiiltä. Lähellä on useita pienempiä kuoppia.

Koko alueella on paljon pienempiä kuoppia, joista on vaikea sanoa mitään. Kuopat ovat kaarevia (pituus noin 1,5 metriä) sekä ympyränmuotoisia (halkaisija noin 1,0 metriä).

Luokitusehdotus

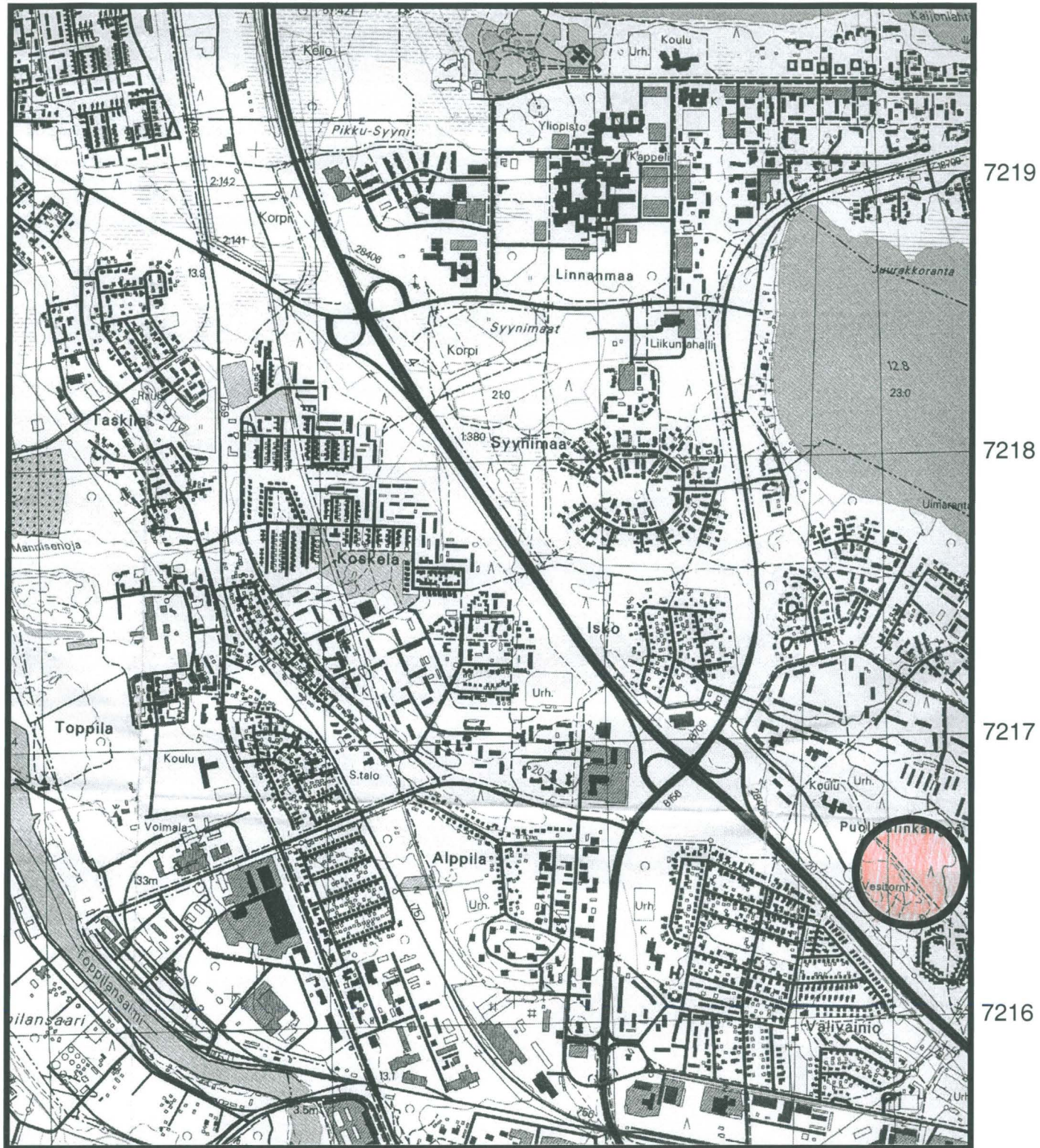
Luokka 2. Rauhoitusasteen tarkempi määrittely edellyttää lisätutkimuksia.

3426

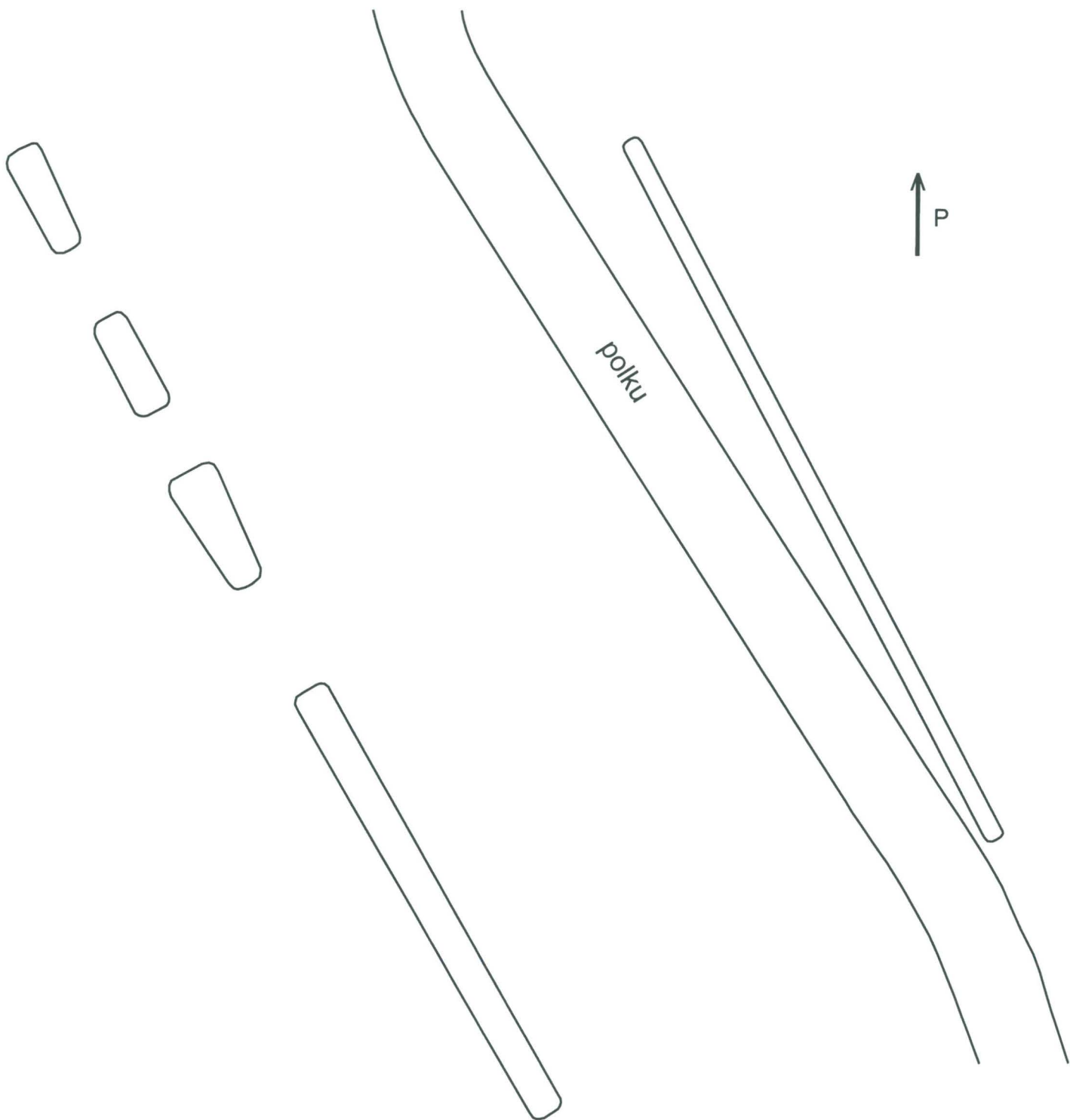
3427

3428

3429



2. Oulu Oulunsuu Puolivälinkangas. x= 7216 452 - 708; y= 3429 062 - 201; z= 20 - 22,5.
 Maarakenteet.
 Peruskartta 2444 09 OULU



OULUN YLIOPISTO Arkeologia	
Oulu Oulunsuu Puolivälinkangas	
Yleiskartta	7.6.2004
Piirros: Saja Pietiläinen & Jaana Koskela	

3. OULU OULUNSUU ISKO S

PERUSTIEDOT

MJ-tyyppi:	maarakenteet
Tyypin tarkenne:	kuopat ja kaivannot
Ajoitus:	1900-luku
Rauhoitusluokka:	2
Lukumäärä:	11
Peruskartta:	2444 09 OULU
Koordinaatit:	$x= 7216\ 900-995$; $y= 3428\ 219-438$; $z= 15-17,5$
Koordinaattiselite:	ääripisteet
Maastomerkinä:	ei maastomerkinä
Pinta-ala:	noin 200 x 300 m
Etäisyystieto:	Oulun Tuomiokirkosta noin 3,0 km pohjoiseen

OMISTAJATIEDOT

Alue ja rekisterikylä:	Oulu, Oulunsuu
Omistaja 1:	Oulun kaupunki
Osoite 1:	90015 Oulun kaupunki

INVENTOINTI 2004

Aika:	Jaana Koskela ja Saija Pietiläinen 25.5.2004
Karttaotteet:	2444 09 Oulu, 1:20 000. Helsinki 1999
Diat:	26233-26238, Oulun yliopisto, arkeologian laboratorio

LYHYT KOHDEKuvaus

Kohteet sijaitsevat Oulun Tuomiokirkosta noin 3,0 kilometriä pohjoiseen, valtatie 4 ja Kemini-Alakyläntien liittymän alueella. Alueella on useita erikokoisia kuoppia sekä kaksi kaivantoa.

TUTKIMUSKERTOMUS

Sijainti ja maasto

Kohteet sijaitsevat noin 3,0 kilometriä Oulun Tuomiokirkosta pohjoiseen, valtatie 4 ja Kemini-Alakyläntien liittymän alueella. Maasto on mäntymetsää, jossa kasvaa myös kuusta, koivua ja pihlajaa. Aluskasvillisuus on mustikan ja puolukan varpua sekä sammalta.

Kohteen kuvaus

Kuoppa 1. $x= 7216\ 905$; $y= 3428\ 348$; $z= 17,5$

Kuoppa sijaitsee valtatielle 4 laskevan itäpuolen liittymän sisäpuolella. Kuopan halkaisija on 3,5 metriä ja syvyys noin 1,0 metriä.

Kuoppa 2. $x= 7216\ 961$; $y= 3428\ 395$; $z= 17,5$

Kuoppa sijaitsee valtatielle 4 laskevan itäpuolen liittymän sisäpuolella. Kuopan koko on 2,0 x 2,5 metriä ja syvyys 0,7 metriä. Sen lounaissivulta lähtee 2,5 metriä pitkä kaivanto, jonka leveys on 0,45 metriä ja syvyys 0,5 metriä.

Kuoppa 3. $x= 7216\ 930$; $y= 3428\ 376$; $z= 15$

Kuoppa sijaitsee valtatielle 4 laskevan itäpuolen liittymän sisäpuolella. Kuoppa on suorakaiteen muotoinen ja sen koko on 2,0 x 1,5 metriä. Sen syvyys on 0,5 metriä.

Kuoppa 4 ja kaivannot. Kuoppa 4 $x= 7216\ 900$; $y= 3428\ 219$; $z= 15$ (keskikoordinaatti)
Kohde sijaitsee valtatielle 4 laskevan länsipuolen liittymän sisäpuolella. Kuoppa on suorakaiteen muotoinen ja sen koko on $2,8 \times 1,6$ metriä. Kuopan seinämät ovat melko suorat ja sen syvyys on $0,7$ metriä. Kuopasta noin 14 metriä länteen alkaa ensimmäinen kaivanto, jonka syvyys on $0,55$ metriä. Noin 13 metriä kaivannon päästä, kaivantoa on täytetty maalla ja laudoituksella $0,7$ metrin matkalla. Maan ja laudoituksen korkeus kaivannon pohjasta on $0,3$ metriä. Samalla kohtaa kaivannon pohjoispuolella on neljä pientä neliskanttista kuoppaa, joiden koko on $0,4 \times 0,4$ ja syvyys $0,45$ metriä. Toinen kaivanto alkaa noin 5 metriä länteen ensimmäisen kaivannon päästä. Toinen kaivanto on samassa linjassa ensimmäisen kanssa ja sen syvyys on $0,55$ metriä.

Kuopat 5 ja 6. $x= 7216\ 995$; $y= 3428\ 287$; $z= 15$, $x= 7216984$; $y= 3428\ 282$; $z= 15$
Kuopat sijaitsevat valtatie 4 ja Kemin- Alakyläntien risteämän pohjoispuolella. Kuoppa 5 on suorakaiteen muotoinen ja sen koko on $2,4 \times 2,0$ metriä. Sen syvyys on $0,8$ metriä. Kuoppa 6 sijaitsee noin $6,5$ metriä kuopasta 5 etelään. Kuoppa on kolmion muotoinen ja sen sivujen pituus vaihtelee $1,1$ metrillä $1,6$ metriin.

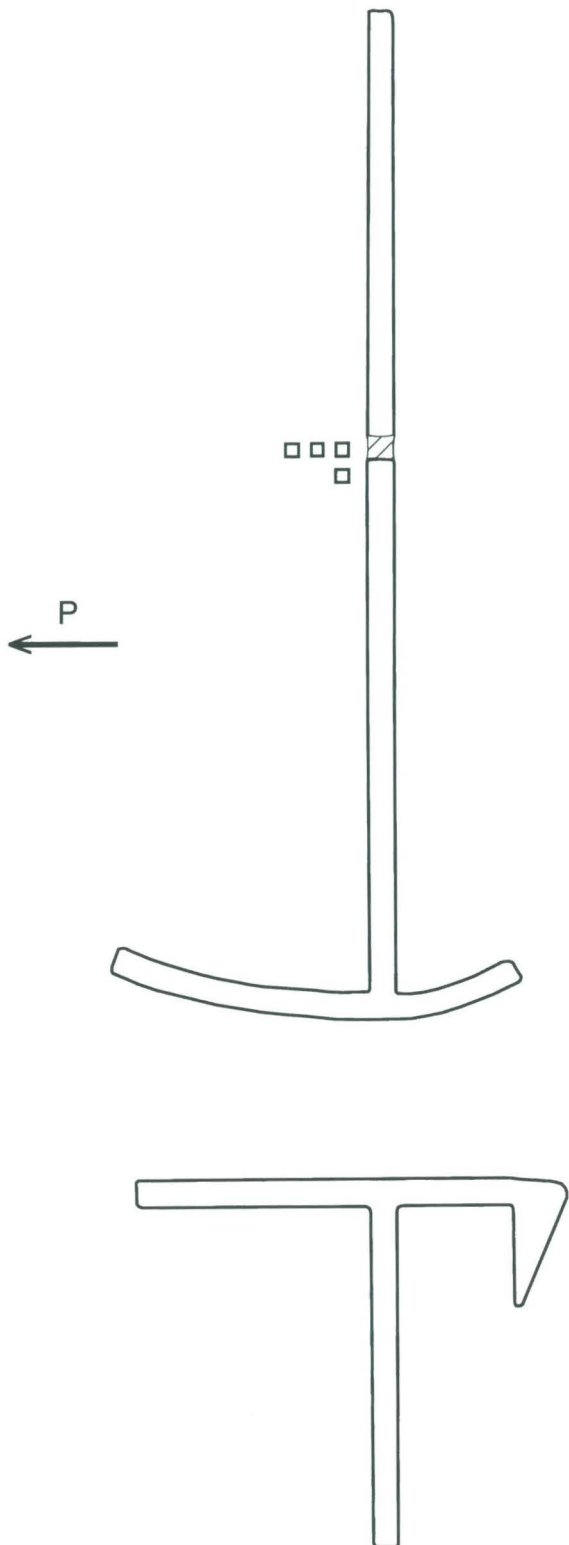
Kuoppa 7. $x= 7216\ 982$; $y= 3428\ 288$; $z= 15$
Kuoppa sijaitsee valtatie 4 ja Kemin- Alakyläntien risteämän pohjoispuolella. Kuoppa on soikion muotoinen ja sen halkaisija vaihtelee noin $2,8$ metrillä $3,3$ metriin. Kuopan kaakkoisreuna on loiva ja sen vierestä kulkee polku. Kuopan keskellä on pieni syväne, josta mitattu syvyys on $1,0$ metriä.

Kuoppa 8. $x= 7216\ 993$; $y= 3428\ 310$; $z= 15$
Kuoppa sijaitsee valtatie 4 ja Kemin- Alakyläntien risteämän pohjoispuolella. Kuopan halkaisija vaihtelee $4,0$ metrin ja $4,4$ metrin välillä. Sen syvyys on $1,4$ metriä. Kuopan luoteispuolella kulkee polku.

Kuoppa 9. $x= 7216\ 985$; $y= 3428\ 323$; $z= 15$
Kuoppa sijaitsee valtatie 4 ja Kemin- Alakyläntien risteämän pohjoispuolella. Kuopan halkaisija vaihtelee $4,1$ metrillä $5,3$ metriin. Sen syvyys on $1,1$ metriä.

Luokitusehdotus

Luokka 2. Rauhoitusasteen tarkempi määrittely edellyttää lisätutkimuksia.



 laudoituskohta

 0 10m

OULUN YLIOPISTO Arkeologia	
Oulu Oulunsuu Isko S	
Yleiskartta	7.6.2004
Piirros: Jaana Koskela	

4. OULU OULUNSUU ALPPILA

PERUSTIEDOT

MJ-tyyppi:	puolustusvarustukset
Tyyppin tarkenne:	maavallit ja taistelukaivannot
Ajoitus:	1900-luku
Rauhoitusluokka:	2
Lukumäärä:	2
Peruskartta:	2444 09 OULU
Koordinaatit:	$x= 7216\ 704-780$; $y= 3427\ 555-773$; $z= 15-17,5$
Koordinaattiselite:	ääripisteet
Maastomerkinä:	ei maastomerkinä
Pinta-ala:	noin 200 x 250 m
Etäisyystieto:	Oulun Tuomiokirkosta noin 2,8 km pohjoisluoteeseen

OMISTAJATIEDOT

Alue ja rekisterikylä:	Oulu, Oulunsuu
Omistaja 1:	Oulun kaupunki
Osoite 1:	90015 Oulun kaupunki

INVENTOINTI 2004

Aika:	Jaana Koskela ja Saija Pietiläinen 26.5. ja 1.6.2004
Karttaotteet:	2444 09 Oulu, 1:20 000. Helsinki 1999
Diat:	26254–26255 ja 26262, Oulun yliopisto, arkeologian laboratorio

LYHYT KOHDEKuvaus

Kohteet sijaitsevat Oulun Tuomiokirkosta noin 2,8 kilometriä pohjoisluoteeseen, Tervahovintien eteläpuolella, Vilkunanpuistossa. Alueella on ampumaradan vallin jänne sekä yksi taistelukaivanto.

TUTKIMUSKERTOMUS

Sijainti ja maasto

Kohteet sijaitsevat Oulun Tuomiokirkosta noin 2,8 kilometriä pohjoisluoteeseen, Tervahovintien eteläpuolella, Vilkunanpuistossa. Maasto on mäntymetsää, jossa kasvaa myös koivua ja pihlajaa. Aluskasvillisuus on mustikan ja puolukan varpua sekä sammalta.

Kohteen kuvaus

Ampumaradan vallin jänne. Länsipää $x= 7216\ 712$; $y= 3427\ 743$; $z= 15$

Itäpää $x= 7216\ 704$; $y= 3427\ 773$; $z= 15$

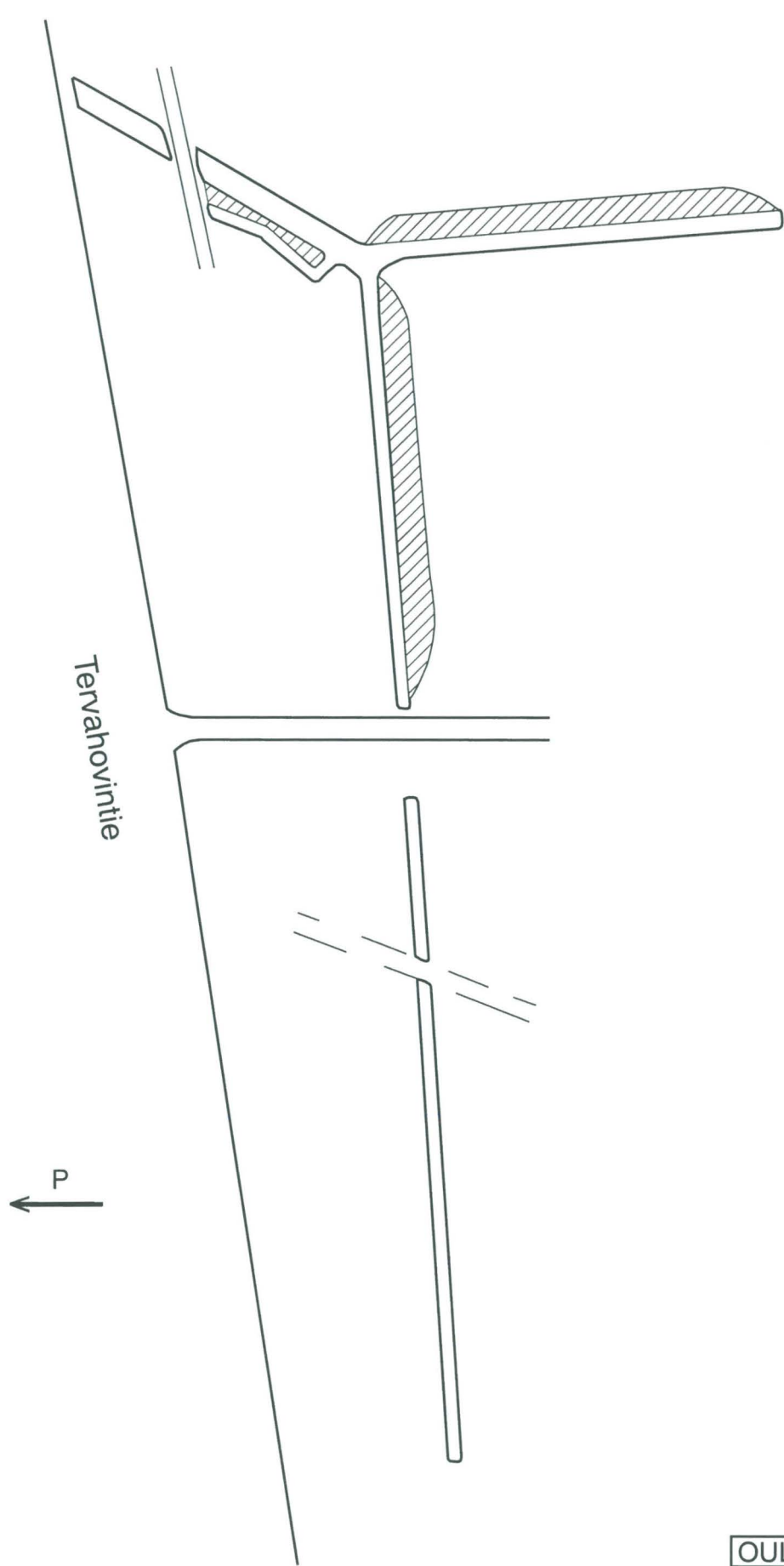
Kohteen paremmin säilynyt länsipääty sijaitsee Varsitie 24 paritalon takana. Valli on jatkunut myös viereisen tontin taakse, mutta on nyttemmin tuhoutunut. Länsipäässä on vielä jäljellä kivijalka, joka on ollut osa vallia. Varsitie 24 tontin takapihalla, maan alla on jäljellä vielä näyttösuojan betonirakennetta. Valli on aikanaan ollut noin 31 metriä pitkä. Nykyisin siitä on erotettavissa alle puolet. Lisäksi Patteritien ja Toivontien väliin jäävä suora, kapea metsikköalue on vanhaa ampumarataa. Tieto vallin alkuperäisestä pituudesta ja rakenteista sekä radasta on saatu suullisena tiedonantona herra ja rouva Outiselta (Varsitie 24) 26.5.2004.

Taistelukaivanto. Länsipää $x= 7216\ 759$; $y= 3427\ 555$; $z= 15$
Itäpää $x= 7216\ 749$; $y= 3427\ 686$; $z= 15$
Pohjoishaaran pää $x= 7216\ 780$; $y= 3427\ 715$
Etelähaaran pää $x= 7216\ 709$; $y=3427\ 685$

Kaivanto kulkee noin 30 metriä Tervahovintien eteläpuolella, noin 200 metriä Tervahovintien ja Kaarnatien risteyksestä itään. Kaivannon katkaisee sekä pyörätie että metsätie. Kaivannon syvyys vaihtelee 0,7 ja 1,7 metrin välillä. Kaivannon vieressä kulkee osan matkaa valli, jonka leveys on 3,0–3,5 metriä.

Luokitusehdotus

Luokka 2. Rauhoitusasteen tarkempi määrittely edellyttää lisätutkimuksia.



Tervahovintie



 valli

0 25m

OULUN YLIOPISTO Arkeologia	
Oulu Oulunsuu Alppila	
Yleiskartta	7.6.2004
Piirros: Jaana Koskela	

5. OULU OULUNSUU SYYNIMAA S

PERUSTIEDOT

MJ-tyyppi:	puolustusvarustukset
Tyyppin tarkenne:	taistelukaivannot
Ajoitus:	1900-luku
Rauhoitusluokka:	2
Lukumäärä:	1
Peruskartta:	2444 09 OULU
Koordinaatit:	$x= 7217\ 590-620$; $y= 3427\ 900-3428\ 290$; $z= 15$
Koordinaattiselite:	ääripisteet
Maastomerkinä:	ei maastomerkinä
Pinta-ala:	noin 40 x 400 m
Etäisyystieto:	Oulun Tuomiokirkosta noin 3,6 km pohjoiseen

OMISTAJATIEDOT

Alue ja rekisterikylä:	Oulu, Oulunsuu
Omistaja 1:	Oulun kaupunki
Osoite 1:	90015 Oulun kaupunki

INVENTOINTI 2004

Aika:	Jaana Koskela ja Saija Pietiläinen 1.6.2004
Karttaotteet:	2444 09 Oulu, 1:20 000. Helsinki 1999
Diat:	26268–26274, Oulun yliopisto, arkeologian laboratorio

LYHYT KOHDEKuvaus

Kohde sijaitsee Oulun Tuomiokirkosta noin 3,6 kilometriä pohjoiseen, Syynimaan ja Iskon välissä kulkevan pyörätien vierellä. Alueella on yksi taistelukaivanto.

TUTKIMUSKERTOMUS

Sijainti ja maasto

Kohde sijaitsee Oulun Tuomiokirkosta noin 3,6 kilometriä pohjoiseen, Syynimaan ja Iskon välissä kulkevan pyörätien vierellä. Maasto on mäntymetsää, jossa kasvaa myös koivua ja muutamia pihlajia. Aluskasvillisuus on mustikan ja puolukan varpua sekä sammalta.

Kohteen kuvaus

Taistelukaivanto. Länsipää $x= 7217\ 620$; $y= 3427\ 900$; $z= 15$

Itäpää $x= 7217\ 590$; $y= 3428\ 290$; $z= 15$

Kaivanto kulkee länsipäässä Syynimaan ja Iskon välisen pyörätien eteläpuolella noin 30 metriä, jonka jälkeen se siirtyy pyörätien pohjoispuolelle. Kaivannon leveys vaihtelee 0,6 ja 0,7 välillä ja sen syvyys on noin 0,8 metriä. Joissain kohdin kaivantoa kaivannosta erkanevat ulokkeita, jotka ovat mahdollisia poteroita.

Luokitusehdotus

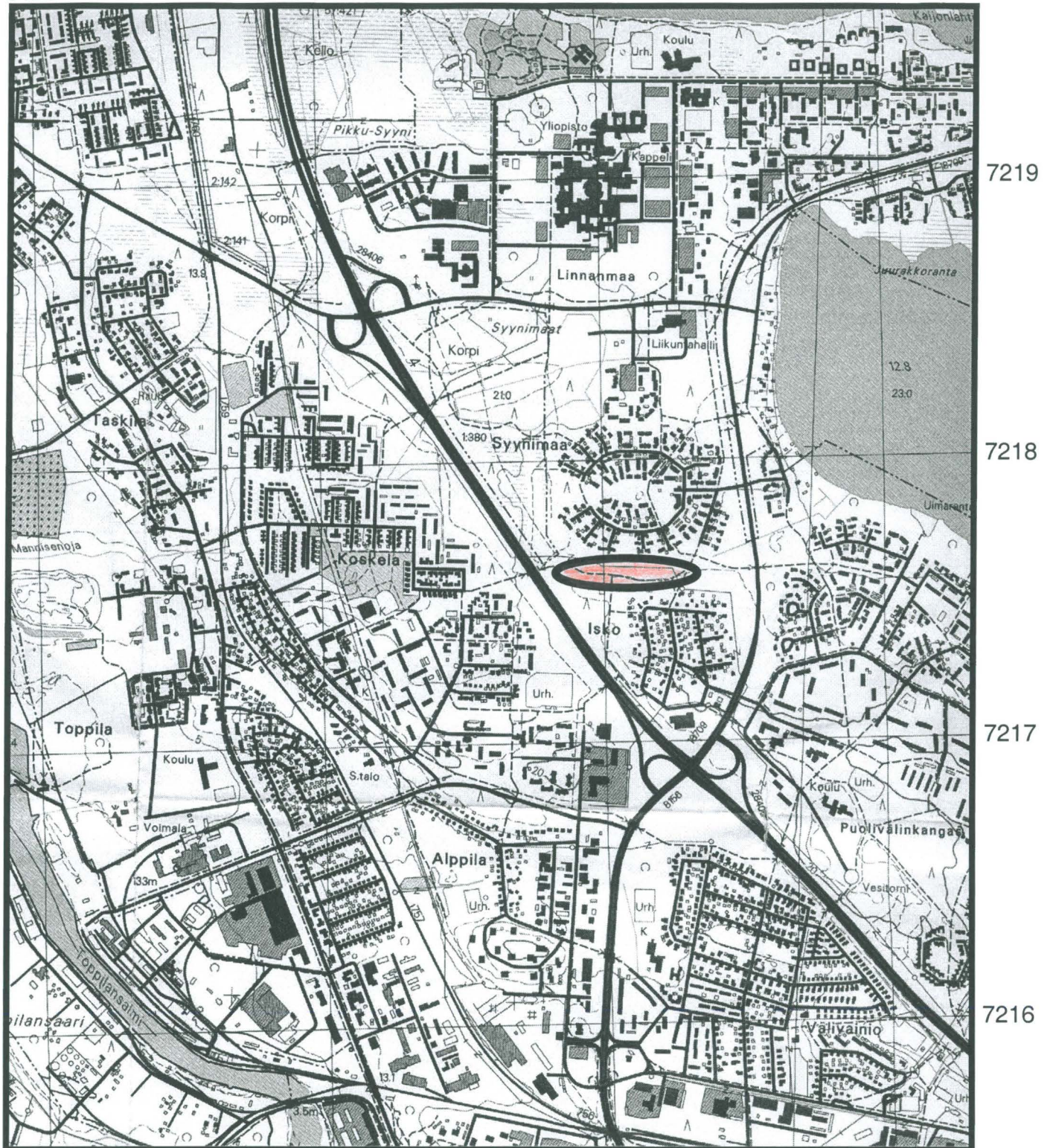
Luokka 2. Rauhoitusasteen tarkempi määrittely edellyttää lisätutkimuksia.

3426

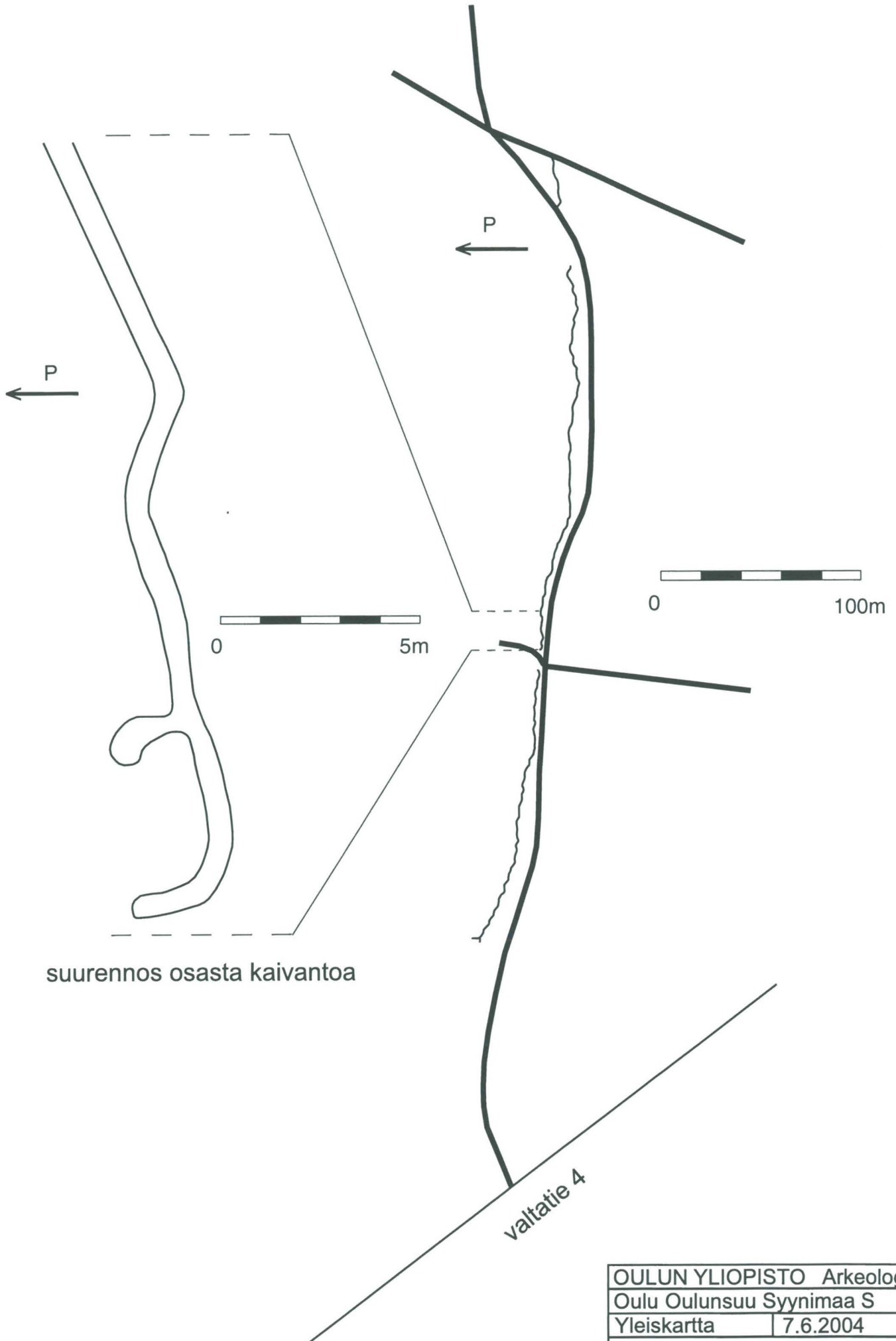
3427

3428

3429



5. Oulu Oulunsuu Syynimäki S. x= 7217 590 - 620; y= 3427 900 - 3428 290; z= 15.
Puolustusvarustukset.
Peruskartta 2444 09 OULU



suurennos osasta kaivantoa

OULUN YLIOPISTO Arkeologia	
Oulu Oulunsuu Syynimaa S	
Yleiskartta	7.6.2004
Piirros: Saija Pietiläinen & Jaana Koskela	

6. OULU OULUNSUU SYYNIMAA NE

PERUSTIEDOT

MJ-tyyppi: maarakenteet
Tyypin tarkenne: kuopat
Ajoitus: 1900-luku
Rauhoitusluokka: 2
Lukumäärä: 57
Peruskartta: 2444 09 OULU
Koordinaatit: x= 7217 928–7218 660; y= 3428 234–556; z= 15–17,5
Koordinaattiselite: ääripisteet
Maastomerkinä: ei maastomerkinä
Pinta-ala: noin 700 x 300 m
Etäisyystieto: Oulun Tuomiokirkosta noin 4,0 km pohjoiseen

OMISTAJATIEDOT

Alue ja rekisterikylä: Oulu, Oulunsuu
Omistaja 1: Oulun kaupunki
Osoite 1: 90015 Oulun kaupunki

INVENTOINTI 2004

Aika: Jaana Koskela ja Saija Pietiläinen 26. ja 27.5.2004
Karttaotteet: 2444 09 Oulu, 1:20 000. Helsinki 1999
Diat: 26251–26253 ja 26256–26261, Oulun yliopisto, arkeologian laboratorio

LYHYT KOHDEKuvaus

Alue sijaitsee Oulun Tuomiokirkosta noin 4,0 kilometriä pohjoiseen, Alakyläntien molemmin puolin. Aluetta rajaa pohjoisessa Linnanmaantie ja etelässä Syynimaantie. Alueella on runsaasti erikokoisia kuoppajäänteitä sekä mahdollisen tervahaudan jäänne.

TUTKIMUSKERTOMUS

Sijainti ja maasto

Alue sijaitsee Oulun Tuomiokirkosta noin 4,0 kilometriä pohjoiseen, Alakyläntien molemmin puolin. Aluetta rajaa pohjoisessa Linnanmaantie ja etelässä Syynimaantie. Maasto on mäntymetsää, jossa kasvaa myös kuusia, koivua ja muutamia pihlajia. Aluskasvillisuus on mustikan ja puolukan varpua sekä sammalta.

Kohteen kuvaus

Alueella havaittiin ja dokumentoitiin 56 kuoppajäännöstä, joiden koot ovat:

NRO	KOKO	SYVYYS	GPS	MUUTA
1	2,0 x 2,2m	0,5m	x= 7217 928; y= 3428 436	
2	0,7 x 0,8m	0,35m	x= 7217 938; y= 3428 437	
3	halk. 2,5m	0,7m	x= 7217 938; y= 3428 437	
4	2,6 x 3,7m	0,7-1,0m	x= 7217 936; y= 3428 460	Ellipsin muotoinen
5	6,1 x 4,7m	1,0m	x= 7217 942; y= 3428 469	
6	4,6 x 5,8m	0,9-1,5m	x= 7217 936; y= 3428 472	Toisesta päästä syvempi
7	2,9 x 3,0m	0,9m	x= 7217 945; y= 3428 468	Kolmiomaisen mallinen
8	halk. 3,7m	0,9m	x= 7217 945; y= 3428 466	Kaksi uloketta

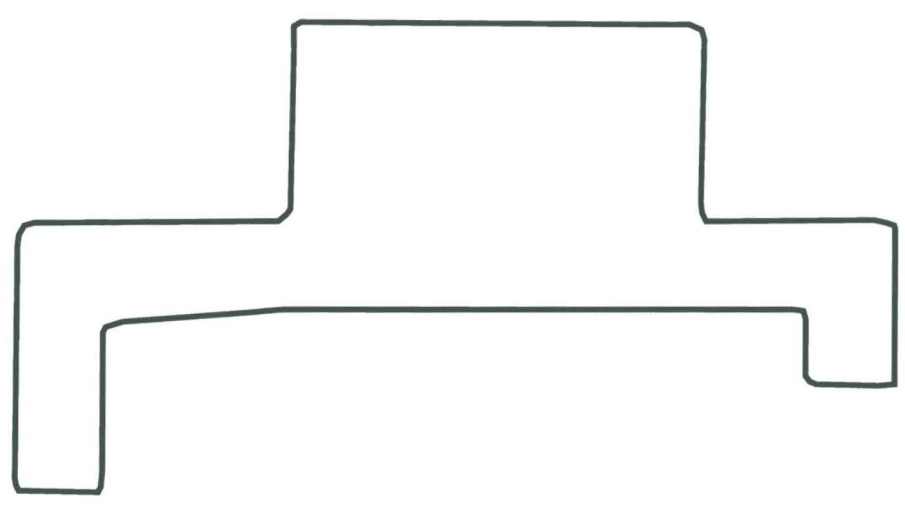
9	2,0 x 1,4m	0,5m	x= 7217 978; y= 3428 464	Ellipsi ja jyrkät reunat
10	1,3 x 2,4m	0,6m	x= 7217 954; y= 3428 458	Poikkileikkaus suppilomainen
11	halk. 2,6m	0,9m	x= 7217 952; y= 3428 453	
12	2,5 x 2,6m	0,4m	x= 7217 926; y= 3428 457	Päässä uloke 1,7 x 1,8m
13	5,0 x 10,7m	1,45m	x= 7218 199; y= 3428 420	Pari pientä kuoppaa vieressä
14	5,3 x 7,1m	1,3m	x= 7218 199; y= 3428 420	
15	halk. 3,0m	0,55m	x= 7218 229; y= 3428 427	
16	halk 2,4	0,4m	x= 7218 229; y= 3428 427	
17	2,4 x 4,6m	0,6m	x= 7218 329; y= 3428 396	
18	1,8 x 2,65m	0,4m	x= 7218 353; y= 3428 416	
20	halk. 1,3m	0,4m	x= 7218 358; y= 3428 409	
21	2,0 x 1,5m	0,5m	x= 7218 358; y= 3428 409	
22	1,7 x 3,4m	0,5m	x= 7218 358; y= 3428 409	
23	halk. 4,0m	1,1m	x= 7218 425; y= 3428 394	
24	3,4 x 5,1m	1,1m	x= 7218 425; y= 3428 394	
25	2,0 x 3,1m	0,8m	x= 7218 425; y= 3428 394	Päässä uloke 0,7 x 0,8m
26	3,5 x 4,5m	1,05m	x= 7218 404; y= 3428 312	
27	4,8 x 5,0	0,8m	x= 7218 343; y= 3428 287	
28	1,6 x 2,8m	0,8m	x= 7218 304; y= 3428 234	Lähellä pieniä kuoppia
29	2,8 x 5,3m	0,8m	x= 7218 247; y= 3428 251	
30	1,2 x 1,6m	0,8m	x= 7218 150; y= 3428 310	
31	1,4 x 3,7m	0,8m	x= 7218 211; y= 3428 387	
32	4,0 x 1,7-2,5m	1,1m	x= 7218 350; y= 3428 344	L:n muotoinen
33	halk. 7,5-9,0m	1,5m	x= 7218 011; y= 3428 527	Hieman soikea
34		0,6m	x= 7218 021; y= 3428 520	Koko kts. kuva
35	5,0 x 5,0m	0,9m	x= 7218 047; y= 3428 537	
36	halk. 3,2m		x= 7218 047; y= 3428 537	Peitetty risuilla ym.
37	halk. 1,5m	0,7m	x= 7218 260; y= 3428 490	
38	halk. 1,5m	0,7m	x= 7218 260; y= 3428 490	
39	halk. 1,5m	0,7m	x= 7218 260; y= 3428 490	
40	2,8 x 5,0m	0,8m	x= 7218 309; y= 3428 482	
41	4,0 x 4,0m	0,6m	x= 7218 354; y= 3428 510	Sivulla "oviaukko", lev. 0,5m
42	2,5 x 2,5m	0,6m	x= 7218 353; y= 3428 490	
43	4,2 x 2,1m	0,8m	x= 7218 370; y= 3428 495	Yhden kulman rikkoo polku
44	4,7 x 3,2m	1,4m	x= 7218 450; y= 3428 480	
45	1,7 x 2,2m	0,8m	x= 7218 455; y= 3428 481	
46	3,0 x 5,5m	0,9m	x= 7218 450; y= 3428 489	
47	2,0 x 2,8m	0,6m	x= 7218 442; y= 3428 490	
48	3,0 x 5,3m	1,3m	x= 7218 464; y= 3428 502	
49	3,8 x 2,5m	1,2m	x= 7218 4,53; y= 3428 512	
50	2,0 x 4,0m	0,5m	x= 7218 509; y= 3428 467	
51	4,0 x 2,7m	1,1m	x= 7218 524; y= 3428 533	Kolme uloketta
52	4,1 x 3,3m	0,7m	x= 7218 607; y= 3428 526	
53	5,8 x 2,6m	0,7m	x= 7218 618; y= 3428 521	
54	2,0 x 2,7m	0,5m	x= 7218 618; y= 3428 521	
55	3,0 x 2,5m	1,1m	x= 7218 656; y= 3428 520	Uloke 1,6 x 0,9m
56	2,0 x 2,0m	0,6m	x= 7218 660; y= 3428 556	Uloke 1,0 x 1,0m

Mahdollinen tervahauta. $x= 7218\ 242$; $y= 3428\ 397$; $z= 15$

Alakyläntien länsipuoleisen pyörätien länsipuolelta löytyi mahdollinen tervahauta, joka on jäänyt puolittain pyörätien alle. Halkaisija vallin keskikohdasta vallin keskikohtaan on 12,2 metriä. Vallin leveys on noin 2 metriä ja sen korkeus noin 1 metri.

Luokitusehdotus

Luokka 2. Rauhoitusasteen tarkempi määrittely edellyttää lisätutkimuksia.



7. OULU OULUNSUU KAIJONRANTA

PERUSTIEDOT

MJ-tyyppi:	maarakenteet
Tyyppin tarkenne:	kuopat ja kaivannot
Ajoitus:	1900-luku
Rauhoitusluokka:	2
Lukumäärä:	14
Peruskartta:	2444 09 OULU
Koordinaatit:	x= 7218 910–7219 000; y= 3428 829–3429 080; z= 15
Koordinaattiselite:	ääripisteet
Maastomerkinä:	ei maastomerkinä
Pinta-ala:	noin 100 x 250 m
Etäisyystieto:	Oulun Tuomiokirkosta noin 5,1 km pohjoiskoilliseen

OMISTAJATIEDOT

Alue ja rekisterikylä:	Oulu, Oulunsuu
Omistaja 1:	Oulun kaupunki
Osoite 1:	90015 Oulun kaupunki

INVENTOINTI 2004

Aika:	Jaana Koskela ja Saija Pietiläinen 1. ja 2.6.2004
Karttaotteet:	2444 09 Oulu, 1:20 000. Helsinki 1999
Diat:	26263, Oulun yliopisto, arkeologian laboratorio

LYHYT KOHDEKUVAUS

Alue sijaitsee Oulun Tuomiokirkosta noin 5,1 kilometriä pohjoiskoilliseen, Alakyläntien ja Kauppaporvarintien välissä. Alueella on useita kuoppia sekä yksi kaivanto.

TUTKIMUSKERTOMUS

Sijainti ja maasto

Kohde sijaitsee Oulun Tuomiokirkosta noin 5,1 kilometriä pohjoiskoilliseen, Alakyläntien ja Kauppaporvarintien välissä. Maasto on mäntymetsää, jossa kasvaa myös koivua ja muutamia pihlajia. Aluskasvillisuus on mustikan ja puolukan varpua sekä sammalta.

Kohteen kuvaus

Teiden rajaamasta metsiköstä löytyi kaivanne ja 6 kuoppaa ja alue kartoitettiin (kts.kartta).

Kaivanteen leveys on noin 0,7 metriä ja syvyys 0,6 metriä. Kuoppien syvyydet ovat:

Kuoppa 1. 0,6 metriä

Kuoppa 2. 0,4 metriä

Kuoppa 3. 0,3 metriä

Kuoppa 4. 0,8 metriä

Kuoppa 5. 0,4 metriä

Kuoppa 6. 0,6 metriä

Muualta alueelta havaittiin useita kuoppia. Kuopista dokumentoitiin vain hyvin säilyneet ja selvästi erottuvat.

NRO	KOKO	SYVYYS	GPS
7	2,4 x 5,0m	0,6m	x= 7218 935; y= 3428 932
8	2,5 x 4,4m	0,8m	x= 7218 938; y= 3428 928
9	halk. 2,3m	0,8m	x= 7218 931; y= 3428 896
10	2,1 x 5,2m	0,5m	x= 7218 923; y= 3428 879
11	2,5 x 3,5m	0,7m	x= 7218 929; y= 3428 897
12	2,4 x 2,4m	0,8m	x= 7218 916; y= 3428 861

Kuoppa 13. x= 7218 917; y= 3428 909; z= 15

Kuoppa sijaitsee Pyykösjärven luoteiskulman ohitse kulkevan pyörätien pohjoispuolella. Kuopan halkaisija on 11,4 metriä ja syvyys 0,6 metriä. Kuopan keskellä on pyöreä kohouma, jonka halkaisija on 6,6 metriä. Lisäksi kuopan pohjoisreunalla on 2 metriä leveä ja 3 metriä pitkä uloke.

Luokitusehdotus

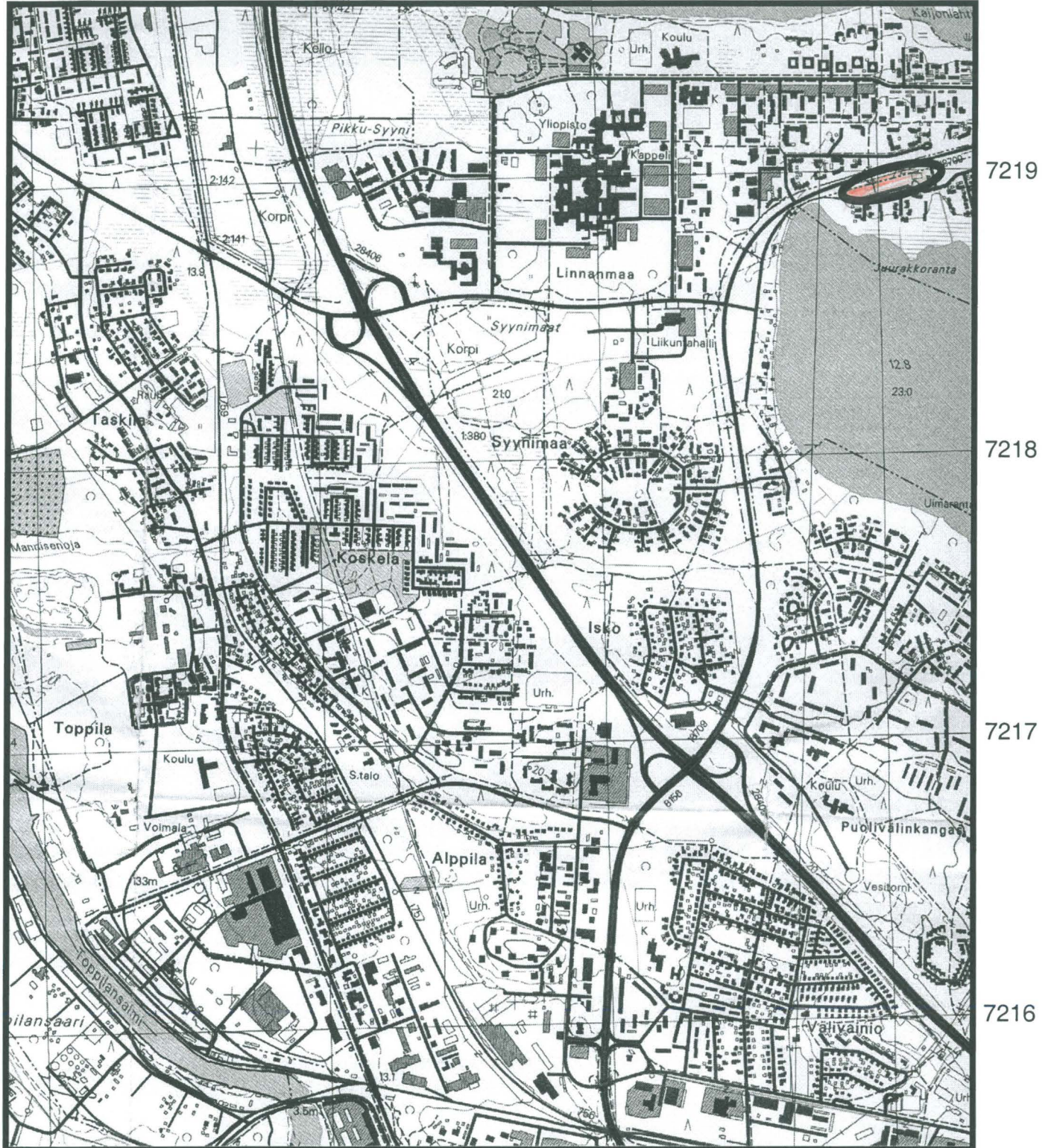
Luokka 2. Rauhoitusasteen tarkempi määrittely edellyttää lisätutkimuksia.

3426

3427

3428

3429



7. Oulu Oulunsuu Kaijonranta. x= 7218 910 - 7219 000; y= 3428 828 - 3429 080; z= 15.
 Maarakenteet.
 Peruskartta 2444 09 OULU

pyörätie

P



juoksuhauta

Kauppaporttarintie

pyörätie



0

25m

OULUN YLIOPISTO Arkeologia

Oulu Oulunsuu Kaijoranta

Yleiskartta

8.6.2004

Piirros: Saija Pietiläinen

8. OULU OULUNSUU KAIJONHARJU

PERUSTIEDOT

MJ-tyyppi:	taide, muistomerkit
Tyypin tarkenne:	hakkaus
Ajoitus:	1942
Rauhoitusluokka:	2
Lukumäärä:	1
Peruskartta:	2444 09 OULU
Koordinaatit:	x= 7219 077; y= 3429 186; z= 15
Koordinaattiselite:	keskikoordinaatti
Maastomerkintä:	ei maastomerkintää
Pinta-ala:	noin 2 x 2m
Etäisyystieto:	Oulun Tuomiokirkosta noin 5,2 km pohjoiskoilliseen

OMISTAJATIEDOT

Alue ja rekisterikylä:	Oulu, Oulunsuu
Omistaja 1:	Oulun kaupunki
Osoite 1:	90015 Oulun kaupunki

INVENTOINTI 2004

Aika:	Jaana Koskela ja Saija Pietiläinen 19.5. ja 2.6.2004
Karttaotteet:	2444 09 Oulu, 1:20 000. Helsinki 1999
Diat:	26264–26267, Oulun yliopisto, arkeologian laboratorio

LYHYT KOHDEKUVAUS

Kohde sijaitsee Oulun Tuomiokirkosta noin 5,2 km pohjoiskoilliseen, Kalevalantien päässä olevan käänköpaikan keskellä. Kohde on kiven lohcare, johon on hakattu kuva ja teksti.

TUTKIMUSKERTOMUS

Sijainti ja maasto

Kohde sijaitsee Oulun Tuomiokirkosta noin 5,2 km pohjoiskoilliseen, Kalevalantien päässä olevan käänköpaikan keskellä. Kiven nykyisellä sijaintipaikalla kasvaa nuorta mäntyä ja nurmea.

Kohteen kuvaus

Kivi on isommasta lohcareesta halkaistu pala, jonka lohkopinnalle hakkaukset on tehty. Sen suurin korkeus on 1,14 metriä, leveys ylhäällä 0,89 metriä ja maan tasalla 1,40 metriä. Kuvassa on katsojasta käsin vasemmalle suunnattu tykki ja kaksi sotilasta. Toinen on polvillaan tykin vieressä ja toinen puolittaisessa polviasennossa tykin takana, kuvan oikeassa reunassa.

Kuvan alle on hakattu seuraava teksti:

Eldquartier
der 2/Pz.Jg.Abt.
SS-Geb.Div.Nord
im Juli 1942

Luokitusehdotus

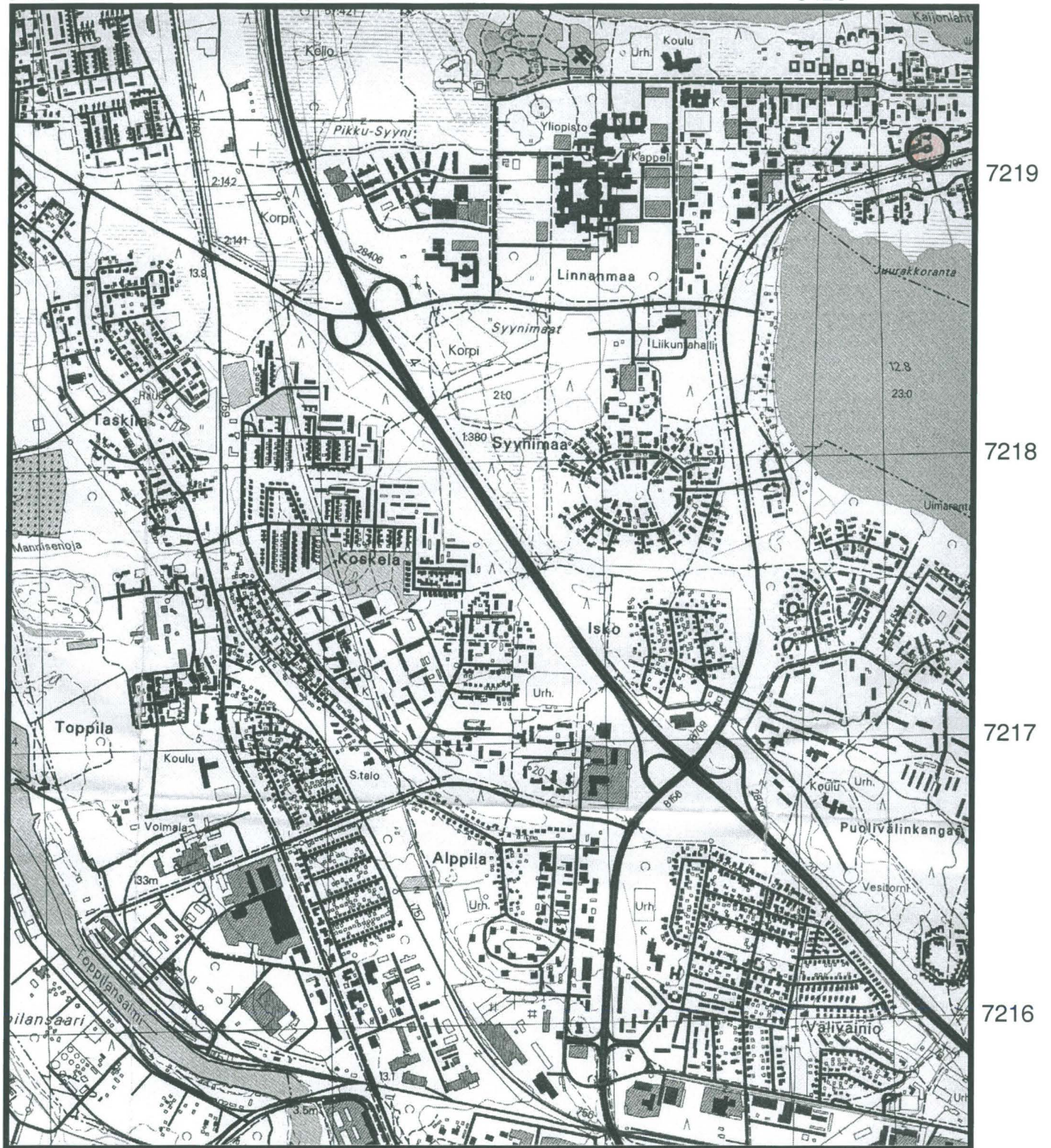
Luokka 2. Rauhoitusasteen tarkempi määrittely edellyttää lisätutkimuksia.

3426

3427

3428

3429



8. Oulu Oulunsuu Kaijonharju. x= 7219 077; y= 3429 186; z= 15.

Taide, muistomerkit.

Peruskartta 2444 09 OULU

9. OULU OULUNSUU ALPPILA TUIRAN PALOASEMA

PERUSTIEDOT

MJ-tyyppi:	sotilaskohteet
Tyyppin tarkenne:	sotilasvirkatalot
Ajoitus:	1940-luku
Rauhoitusluokka:	2
Lukumäärä:	1
Peruskartta:	2444 09 OULU
Koordinaatit:	x= 7216 234; y= 3427 728; z= 20
Koordinaattiselite:	keskikoordinaatti
Maastomerkinä:	ei maastomerkinä
Pinta-ala:	noin 50 x 50m
Etäisyystieto:	Oulun Tuomiokirkosta noin 2,4 km pohjoisluoteeseen

OMISTAJATIEDOT

Alue ja rekisterikylä:	Oulu, Oulunsuu
Omistaja 1:	Oulun kaupunki
Osoite 1:	90015 Oulun kaupunki

INVENTOINTI 2004

Aika:	Jaana Koskela ja Saija Pietiläinen 26.5.2004
Karttaotteet:	2444 09 Oulu, 1:20 000. Helsinki 1999
Diat:	26239–26250, Oulun yliopisto, arkeologian laboratorio

LYHYT KOHDEKuvaus

Rakennus sijaitsee Oulun Tuomiokirkosta noin 2,4 km pohjoisluoteeseen, Tirolintie 7:ssä. Rakennus on saksalaisten 1940-luvulla rakennuttama upseerikerho, joka nykyisin on Tuiran paloasemana.

TUTKIMUSKERTOMUS

Sijainti ja maasto

Rakennus sijaitsee Oulun Tuomiokirkosta noin 2,4 km pohjoisluoteeseen, Alppilan kaupunginosassa, Tirolintie 7:ssä. Rakennus sijaitsee mäen päällä, keskellä kerrostaloaluetta.

Kohteen kuvaus

Saksalaiset upseerit rakennuttivat talon venäläisillä sotavangeilla 1942 ja se toimi upseerien kerhotalona. Rakennus on suurimmalta osalta alkuperäisessä asussaan, kuten esimerkiksi yläkerran tanssisali. Sitä on remontoitu museoviraston ohjeiden mukaisesti. Rakennus on kaksikerroksinen ja sen alakertaa on muutettu jonkin verran vastaamaan palokunnan tarpeita mm. entinen elokuvateatteri on muutettu autohalliksi. Toisessa kerroksessa on myös nähtävissä takka, joka ulottuu aina alempaan kerrokseen. Tulta poltettiin alemman kerroksen tulipesässä. Takan erikoisuutena ovat ristinmuotoiset aukot, joista tulen saattoi nähdä ainakin yläkerrassa. Tiedot saatiin haastatteleamalla Tuiran paloaseman päällikköä 26.5.2004.

Luokitusehdotus

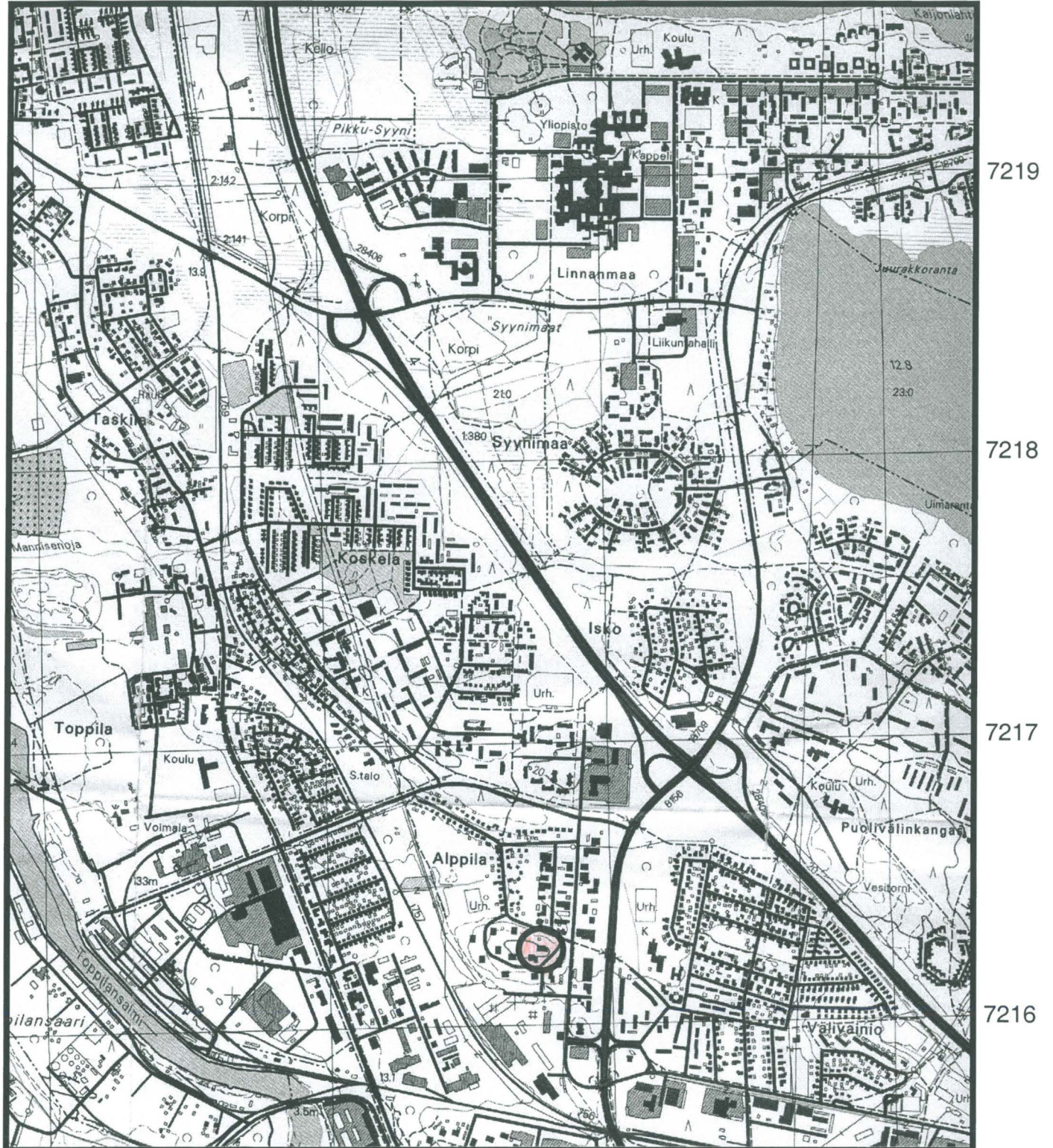
Luokka 2. Rauhoitusasteen tarkempi määrittely edellyttää lisätutkimuksia.

3426

3427

3428

3429



9. Oulu Oulunsuu Alppila Tuiran paloasema. $x = 7216\ 234$; $y = 3427\ 728$; $z = 20$.
 Sotilaskohteet.
 Peruskartta 2444 09 OULU

LIITE 1. MAHDOLLINEN ESIHISTORIALLINEN KOHDE

Tässä liitteessä on tutkimusalueelta löydetty kohde, joka maastotarkastuksen perusteella ei liity saksalaisen varuskunnan toimintaan 1940-luvulla. Esitettyjen koordinaattien perusteella voivat muutkin tutkijat käydä paikalla tekemässä omat tulkintansa.

1. Oulu Oulunsuu Puolivälinkangas – mahdollinen esihistoriallinen kohde

2444 09 OULU Kohteen keskikoordinaatti. x= 7216 445; y= 3429 040; z= 22,5

Diat: 26223-26225, Oulun yliopisto, arkeologian laboratorio.

Kohde on mahdollinen esihistoriallinen kohde. Se sijaitsee Puolivälinkankaalla, noin 150 metriä itäkoilliseen vesitornilta. Kohdassa, jossa Puolivälinkankaan kuntorata tekee jyrkän u-mutkan, on mäki. Mäen laelta löytyi useampi matala painanne, joista kairatessa löytyi huuhtoutumiskerros ja osasta selvä rikastumiskerros. Lisäksi yhden painanteen rikastumiskerroksesta löytyi kairatessa hiiltä. Maasto on hiekkaista mäntymetsää, jonka aluskasvillisuus on sammalta ja jäkälää.

LIITE 2. DIAT

- 26214 Laanila. Kaksi epämääräistä kuoppaa. Suunnasta 240/360°. Kuvaaja: Saija Pietiläinen.
- 26215 Laanila. Ensimmäinen epämääräisistä kuopista. Suunnasta 320/360°. Kuvaaja: Saija Pietiläinen.
- 26216 Laanila. Toinen epämääräisistä kuopista. Suunnasta 340/360°. Kuvaaja: Saija Pietiläinen.
- 26217 Laanila. Itäpuolen kaivanto. Suunnasta 110/360°. Kuvaaja: Saija Pietiläinen.
- 26218 Laanila. Itäpuolen kaivanto. Suunnasta 175/360°. Kuvaaja: Saija Pietiläinen.
- 26219 Laanila. Itäpuolen kaivanto. Suunnasta 280/360°. Kuvaaja: Saija Pietiläinen.
- 26220 Laanila. Länsipuolen kaivanto. Suunnasta 150/360°. Kuvaaja: Saija Pietiläinen.
- 26221 Laanila. Länsipuolen kaivanto ja kuoppa. Suunnasta 120/360°. Kuvaaja: Saija Pietiläinen.
- 26222 Laanila. Kuoppa. Suunnasta 90/360°. Kuvaaja: Saija Pietiläinen.
- 26223 Puolivälinkangas. Yleiskuva kuntoradan mäestä. Suunnasta 130/360°. Kuvaaja: Saija Pietiläinen.
- 26224 Puolivälinkangas. Yleiskuva kuntoradan mäestä. Suunnasta 270/360°. Kuvaaja: Saija Pietiläinen.
- 26225 Puolivälinkangas. Yleiskuva kuntoradan mäestä. Suunnasta 140/360°. Kuvaaja: Saija Pietiläinen.
- 26226 Puolivälinkangas. Kuoppa 1. Suunnasta 150/360°. Kuvaaja: Saija Pietiläinen.
- 26227 Puolivälinkangas. Kuntoradan mäen itäpuoli. Suunnasta 320/360°. Kuvaaja: Saija Pietiläinen.
- 26228 Puolivälinkangas. Läntinen kaivanto. Suunnasta 160/360°. Kuvaaja: Saija Pietiläinen.
- 26229 Puolivälinkangas. Itäinen kaivanto. Suunnasta 150/360°. Kuvaaja: Saija Pietiläinen.
- 26230 Puolivälinkangas. Kuoppa 4. Suunnasta 100/360°. Kuvaaja: Saija Pietiläinen.
- 26231 Puolivälinkangas. Kaarevia kuoppia. Suunnasta 330/360°. Kuvaaja: Saija Pietiläinen.
- 26232 Puolivälinkangas. Kaareva kuoppa. Suunnasta 230/360°. Kuvaaja: Saija Pietiläinen.
- 26233 Isko S. Kuoppa 4. Suunnasta 280/360°. Kuvaaja: Saija Pietiläinen.
- 26234 Isko S. Ensimmäinen kaivanto. Suunnasta 280/360°. Kuvaaja: Saija Pietiläinen.
- 26235 Isko S. Toinen kaivanto. Suunnasta 220/360°. Kuvaaja: Saija Pietiläinen.
- 26236 Isko S. Kaivannon viereiset pienet kuopat. Suunnasta 0/360°. Kuvaaja: Saija Pietiläinen.
- 26237 Isko S. Kaivannon ”laudoituskohta”. Suunnasta 280/360°. Kuvaaja: Saija Pietiläinen.
- 26238 Isko S. Kuoppa 9. Suunnasta 220/360°. Kuvaaja: Saija Pietiläinen.
- 26239 Alppila. Tuiran paloasema. Itäpääty. Suunnasta 100/360°. Kuvaaja: Saija Pietiläinen.
- 26240 Alppila. Tuiran paloasema. Eteläsivu. Suunnasta 130/360°. Kuvaaja: Saija Pietiläinen.
- 26241 Alppila. Tuiran paloasema. Eteläsivun yläikkuna. Suunnasta 180/360°. Kuvaaja: Saija Pietiläinen.
- 26242 Alppila. Tuiran paloasema. Eteläsivun alaikkuna. Suunnasta 180/360°. Kuvaaja: Saija Pietiläinen.
- 26243 Alppila. Tuiran paloasema. Itäpäädyn portaat. Suunnasta 240/360°. Kuvaaja: Saija Pietiläinen.
- 26244 Alppila. Tuiran paloasema. Itäpäädyn portaat. Suunnasta 200/360°. Kuvaaja: Saija Pietiläinen.
- 26245 Alppila. Tuiran paloasema. Länsipääty. Suunnasta 290/360°. Kuvaaja: Saija Pietiläinen.

- 26246 Alppila. Tuiran paloasema. Länsipäädyn ovi. Suunnasta 290/360°. Kuvaaja: Saija Pietiläinen.
- 26247 Alppila. Tuiran paloasema. Pohjoissivu. Suunnasta 0/360°. Kuvaaja: Saija Pietiläinen.
- 26248 Alppila. Tuiran paloasema. Pohjoissivu. Suunnasta 340/360°. Kuvaaja: Saija Pietiläinen.
- 26249 Alppila. Tuiran paloasema. Pohjoissivu. Suunnasta 330/360°. Kuvaaja: Saija Pietiläinen.
- 26250 Alppila. Tuiran paloasema. Koilliskulma. Suunnasta 30/360°. Kuvaaja: Saija Pietiläinen.
- 26251 Syynimaa NE. Kuoppa 1. Suunnasta 0/360°. Kuvaaja: Saija Pietiläinen.
- 26252 Syynimaa NE. Kuoppa 2. Suunnasta 280/360°. Kuvaaja: Saija Pietiläinen.
- 26253 Syynimaa NE. Kuoppa 13. Suunnasta 150/360°. Kuvaaja: Saija Pietiläinen.
- 26254 Alppila. Ampumaradan länsipään säilyneet rakenteet. Suunnasta 130/360°. Kuvaaja: Saija Pietiläinen.
- 26255 Alppila. Ampumarata. Suunnasta 0/360°. Kuvaaja: Saija Pietiläinen.
- 26256 Syynimaa NE. Tervahaudan? pohjoisreuna. Suunnasta 100/360°. Kuvaaja: Jaana Koskela.
- 26257 Syynimaa NE. Tervahaudan? eteläreuna. Suunnasta 65/360°. Kuvaaja: Jaana Koskela.
- 26258 Syynimaa NE. Kuoppa 33. Suunnasta 270/360°. Kuvaaja: Jaana Koskela.
- 26259 Syynimaa NE. Kuoppa 34. Suunnasta 100/360°. Kuvaaja: Jaana Koskela.
- 26260 Syynimaa NE. Kuoppa 34, yksityiskohta. Suunnasta 355/360°. Kuvaaja: Jaana Koskela.
- 26261 Syynimaa NE. Kuoppa 35. Suunnasta 220/360°. Kuvaaja: Jaana Koskela.
- 26262 Alppila. Kaivanto, mittakaavana Jaana Koskela. Suunnasta 80/360°. Kuvaaja: Saija Pietiläinen.
- 26263 Kaijonranta. Kuoppa 2. Suunnasta 150/360°. Kuvaaja: Saija Pietiläinen.
- 26264 Kaijonharju. Kivi edestä. Suunnasta 100/360°. Kuvaaja: Saija Pietiläinen.
- 26265 Kaijonharju. Kivi takaa. Suunnasta 250/360°. Kuvaaja: Saija Pietiläinen.
- 26266 Kaijonharju. Kivi, hakattu kuva. Suunnasta 70/360°. Kuvaaja: Saija Pietiläinen.
- 26267 Kaijonharju. Kivi, hakattu teksti. Suunnasta 70/360°. Kuvaaja: Saija Pietiläinen.
- 26268 Syynimaa S. Kaivannon osa, mahdollinen potero. Suunnasta 150/360°. Kuvaaja: Saija Pietiläinen.
- 26269 Syynimaa S. Kaivanto. Suunnasta 200/360°. Kuvaaja: Saija Pietiläinen.
- 26270 Syynimaa S. Kaivanto. Suunnasta 60/360°. Kuvaaja: Saija Pietiläinen.
- 26271 Syynimaa S. Kaivanto. Suunnasta 240/360°. Kuvaaja: Saija Pietiläinen.
- 26272 Syynimaa S. Kaivanto. Suunnasta 160/360°. Kuvaaja: Saija Pietiläinen.
- 26273 Syynimaa S. Kaivannon osa, mahdollinen potero. Suunnasta 160/360°. Kuvaaja: Saija Pietiläinen.
- 26274 Syynimaa S. Kaivannon osa, mahdollinen potero. Suunnasta 90/360°. Kuvaaja: Saija Pietiläinen.