

Vaasa- ja suurvalta-ajan kaupunkiarkeologinen
inventointiprojekti



RAAHE - BRAHESTAD

Kaupunkiarkeologinen inventointi



Teemu Mökkönen 2001

Museovirasto
Rakennushistorian osasto

ARKISTO- JA REKISTERITIEDOT

- Kohde:** RAAHE, isoavihaa vanhempi rakennettu ruutukaava-alue
Kuntanro: 678
- Tutkimus:** Vaasa- ja suurvalta-ajan kaupunkiarkeologinen inventointiprojekti
- Ajoitus:** Perustettu vuonna 1649. Aluksi nimeltään Salo/Saloinen. Uusi nimi Brahestad (Raahe) 3.11. 1652 alkaen. Kaupungin maa-alue kuului ennen kaupunkia Sövion tilaan, jonka rakennukset sijaitsivat 1600-luvun kaupunkialueen etelä-/kaakkoispuolella Sövionlahden pohjukassa.
- Peruskartta:** 2441 08
- Tutkimuslaitos:** Museovirasto rakennushistorian osasto
Kenttätyönjohtaja: Teemu Mökkönen
Kenttätyöaika: 3.-10.9. 2001
Tutkitun alueen laajuus: n. 0,159 km²
Tutkimuksen kustantaja: Museovirasto rakennushistorian osasto
- Mustavalkonegatiivit:** MV/RHOA 124953: 1-32

Aikaisemmat arkeologiset tutkimukset:

Vanhalla kaupunkialueella ei aikaisempia tutkimuksia. Saloisten ensimmäisen kirkon paikkaa on yritetty paikallistaa arkeologisin tutkimuksin 1980-luvun lopussa (ks. Jarva 1989; 1990)

Kirjallisuus:

Ahonen, Voitto 1988: Jälleenrakennuksen politiikka ja talous. Kaupunkien toipuminen isostavihasta noin vuoteen 1740. *Historiallisia tutkimuksia* 146. Vammala.

Ehrström, Margaretha 2000: Hur har man lyckats bevara Gamla Brahestad - helhetssyn eller trädadsfasadismen? *Muistomerkki - puusta perinnöksi. Juhlakirja Pekka Kärjelle* 16.4.2000. Museovirasto. Helsinki.

El Harouny, Elisa - Riipinen, Olli-Pekka - Santaholma, Impola, Heikki 1949: Raahen kaupungin vaiheista. *Muistojulkaisu Raahen kaupungin 300-vuotisjuhlaan 1949 (toim. Jouko Manninen)*. Raahe.

Jarva, Eero 1990: Templi insula : huomioita Saloisten kirkonpaikasta ennen 1600-lukua. *Faravid* 14.

Kaija - Tuomi, Timo 1995: Suomalaisia puukaupunkeja. Raahe. *Ympäristöministeriö/Alueidenkäytön osasto. Selvitys* 5k 1995.

Kostet, Juhani 1995: Cartographia urbium Finnicae. Suomen kaupunkien kaupunkikartografia 1600-luvulla ja 1700-luvun alussa. *Monumenta Cartographica Septentrionalia* 1.

- Lilius, Henrik 1964:** Raahen asemakaava ja kaupunkikuva kaupungin perustamisesta isoon vihaan. *OSMA 1962-63*.
- Lilius, Henrik 1967:** Der Pekkatori in Raahen. Studien über einen Eckverschlossenen Platz und seine Gebäudetypen. *Suomen muinaismuistoyhdistyksen aikakauskirja 65*.
- Lilius, Henrik 1981:** Kaupunkirakentaminen 1617-1856. *Suomen kaupunkilaitoksen historia I. Keskiajalta 1870-luvulle*. Vantaa.
- Lilius, Henrik 1985:** *Suomalainen puukaupunki*. Tønder.
- Lilius, Henrik 1987:** Vanhemman Vaasa-ajan kaupunkirakennustaide. *Ars. Suomen taide 1*. Keuruu.
- Lilius, Henrik 1988:** Kaupunkirakennustaide Suurvalta-ajalla. *Ars. Suomen taide 2*. Keuruu.
- Paulaharju, Samuli 1965:** *Vanha Raahen*. Porvoo.
- Stenbäck, Thomas 1970:** *Historiallisia kuvauksia Raahesta ja Saloisista*. Oulu. (Alkuperäinen käsikirjoitus *Historisk beskrifning öfver Brahestad och Salo 1768*. Kääntäjät Martti ja Riitta Favorin)
- Söderhjelm, Alma 1911:** *Raahen kaupunki 1649-1899*. Helsinki.
- Toivanen, Pekka – Forss, Aulis 1990:** *Raahen tienoon historia I. Salon emäpitäjän ja Raahen kaupungin historia esihistoriasta isonvihan loppuun*. Jyväskylä.
- Toivanen, Pekka 1995:** *Laivanveistämö. Raahen tienoon historia II*. Jyväskylä.
- Turunen, Eija 1989:** Raahen vanha tori. Taustaa Soveliuksen sukutalon tutkimukselle. *Raahen museon julkaisuja 4*.
- Viita, Ossi 1995:** Asutus- ja elinolosuhteet isonvihan jälkeen. Raahen. *Raahen tienoon historia II*. Jyväskylä.

Muut lähteet:

- Aaltonen, Hilikka 1983:** *Raahen vanha kaupunki: Kirkkomäki ympäristöineen. Asemakaavan muutos. Kaavoitus- ja talonsuunnitteluosasto 2.3. 1983 Akm90*.
- Aaltonen, Hilikka 1984:** *Raahen vanha kaupunki: Rantakadun korttelit. Asemakaavan muutos. Kaavoitus- ja talonsuunnitteluosasto 25.10. 1984 Akm95*.
- Aaltonen, Hilikka 1985:** *Raahen vanha kaupunki: Pekkatorin ympäristökorttelit. Asemakaavan muutos. Kaavoitus- ja talonsuunnitteluosasto 25.3. 1985 Akm100*.
- Aaltonen, Hilikka ja Turunen, Eija 1998:** *Vanha Raahen*. Raahen vanhan kaupungin kävelyreitien opaslehtinen.
- Jarva, Eero 1989:** *Saloisten Kirkkoluoto (Raahen). Tutkimuskertomus inventoinnista ja koekaivauksesta kesällä 1988. (SK-88)*. Tutkimusraportti. Museoviraston rakennushistorian osaston arkistossa.
- Kärki, Pekka 1973:** *Raahen 1973 inventointi*. Rakennusinventointi. Museoviraston rakennushistorian osaston arkistossa.
- Pelkonen, Eila 1989:** *Raahen vanha tori ympäristöineen kaupungin perustamisvuodesta 1649 1700-luvun lopulle*. Esitelmä

taidehistorian laudaturseminaarissa Jyväskylän yliopistossa.
(Kopio MV:RHOA/tutk.hylly)

Alkuperäisen tutkimusraportin säilytys:

Museoviraston rakennushistorian osaston arkisto (MV/RHOA),
Helsinki.

Museoviraston rakennushistorian osaston kaupunkiarkeologiatietokannan pääkortin sisältö.

Raahe

Brahestad

Kunta 678

Perustamisvuosi 1649

Yleistä

- Kaupungista käytettiin nimeä Salo tai Saloinen vuoteen 1652.
- Paikalla oli aiemmin markkinapaikka.
- Tori alkujaan rannalla, uusi tori rakennettiin v. 1810 palon jälkeen.
- Kaupunkia on meren puolella kiertänyt paaluvarustus.
- 1600-luvun katuverkko on vielä havaittavissa.

Rakennukset

- Kirkko nykyisellä paikalla, rakennettiin v. 1656-1659, paloi 1908.
- Kaksikerroksinen raatihuone oli torin itäpuolella.
- Kaupungin kaakkoiskulmassa tykkitorni, rundeli, joka oli varustettu kahdeksalla tykillä.
- Pormestari Henrik Corten suuri kaupunkitalo oli torin pohjoispuolella.
- Kaupungin edustalla Maafantin saarella oli porvarien ranta-aittoja.
- Vanhan Sovion talon ensimmäinen kerros rakennettiin v. 1714, mutta pohjakaava

Isovihan tuhot

Lähes koko kaupunki poltettiin venäläisen kenraali Tschekin johdolla

Muuta

Teoksen Suomalaisia puukaupunkeja: Raahe (El Harouny et al. 1998) liitteenä oleva kartta-aineisto on RHO:lla sähköisessä muodossa.

- Jokirannassa sijaitsivat porvarien aitat.

Yhteystietoja

- Pohjois-Pohjanmaan museo, Oulu
- Raahen museo
- Pohjois-Pohjanmaan ympäristökeskus, Oulu
- Raahen kaupungin tekninen palvelukeskus (rak. pääll. Hannu Pyykönen, kaupunginarkkit. Hilikka Aaltonen)

www-museo

<http://www.ouka.fi/ppm/>

www-kaupunki

<http://www.raahe.fi/>

www-yke

<http://www.vyh.fi/ppo/ppo.htm>

www-muu

<http://www.raahe.fi/c1.html>

RAAHE – BRAHESTAD

Kaupunkiarkeologinen inventointi

VAASA- JA SUURVALTA-AJAN KAUPUNKIARKEOLOGINEN INVENTOINTIPROJEKTI

SISÄLLYS

1. INVENTOINNIN LÄHTÖKOHDAT JA TAVOITTEET	2
2. KENTTÄTYÖT.....	4
3. RAAHEN ASEMAKAAVAN JA ASUTUN ALUEEN KEHITYS KAUPUNGIN PERUSTAMISESTA 1800-LUVUN ALKUPUOLELLE	4
KAUPUNGIN PERUSTAMISESTA ISOONVIHAAN.....	4
ISONVIHAN LOPUSTA (1721) 1700-LUVUN PUOLIVÄLIIN	9
1700-LUVUN PUOLIVÄLISTÄ 1800-LUVUN ALKUUN	12
4. JULKISET RAKENNUKSET	12
5. RAAHEN ERITYISPIIRTEITÄ	13
6. KATU-, TORI- JA PUISTOALUEET	14
7. ALUEIDEN LUOKITTELU JA LUOKITTELUN PERUSTEET.....	14
8. RAPORTIN LAATIMINEN	15
9. INVENTOINNIN TULOKSET	15
10. INVENTOINNIN TULOKSET, ASEMAKAAVAN RAKENNUSOIKEUDET JA SUOJELLUT RAKENNUKSET	16

LIITTEET

Liite 1	Peruskarttaote
Liite 2	Inventointialueen rajaus
Liite 3	Vanhat kaupunkimittaukset ja kartat asemoituina nykyisen kaavakartan päälle samaan mittakaavaan
Liite 3.1	Raahen lopullinen regulointisuunnitelma vuodelta 1651
Liite 3.2	Luonnos vuoden 1659 perspektiivipiirroksen esittämistä kortteleista ja kaupunkialueen maksimilaajuudesta 1700-luvun alkupuolella isonvihan jälkeen
Liite 3.3	Jonas Cajanuksen kartta vuodelta 1750
Liite 3.4	Kaupunkialueen laajentuminen 1800-luvun alkupuoliskolla
Liite 4	Vuoden 1810 suurpalon laajuus
Liite 5	Kunnallistekniikka
Liite 5.1	Viemäröinti
Liite 5.2	Kaukolämpölinjat ja kaapelit
Liite 6	Tutkimuksellisesti ja suojelullisesti mielenkiintoiset alueet
Liite 6.1	Koko inventointialue
Liite 6.2	Inventointialueen pohjoisosa
Liite 6.3	Inventointialueen eteläosa
Liite 7	Asemakaava ja inventoinnin tulokset
Liite 7.1	Asemakaavan suojelumerkinnot ja voimassa olevat rakennusoikeudet sekä modernit rakennukset
Liite 7.2	Tutkimuksellisesti ja suojelullisesti mielenkiintoiset alueet ja voimassa olevan kaavan rakennusoikeudet
Liite 8	Kohdeluettelo (11 sivua)
Liite 9	Kohdekuvaukset (17 sivua)
Liite 10	Tonttien rakennuskanta (8 sivua)
Liite 11	Negatiiviluettelo (3 sivua)
Liite 12	Kuvataulut (4 sivua)

RAAHE – BRAHESTAD

Kaupunkiarkeologinen inventointi

Vaasa- ja suurvalta-ajan kaupunkiarkeologinen inventointiprojekti

Teemu Mökkönen

Vaasa- ja suurvalta-ajan kaupunkiarkeologinen inventointiprojekti alkoi jo vuonna 1998 kaupunkien perustietojen keräämisellä. Kaupunkikohtaiset inventoinnit aloitettiin vuonna 2000. Ennen Raahea inventoituja kaupunkeja on yhteensä kuusi. Inventoinnin tuloksena on rajattu Raahen isoa-vihaa (1713-1721) vanhempi kaupunkialue, jonka säilyneet vanhat maan-alaiset kaupunkikerrostumat kuuluvat muinaismuistolain piiriin. Kaupungin arkeologisesti mielenkiintoisten kerrostumien säilyneisyys on arvioitu tonttikohtaisesti. Inventoinnin tulosten, asemakaavan määräysten ja asemakaavan rakennusoikeuksien perusteella pyritään arvioimaan lähitulevaisuudessa kerrostumiin mahdollisesti kohdistuvia muutospaineita.

1. Inventoinnin lähtökohdat ja tavoitteet

Suomen aiemmat kaupunkiarkeologiset inventoinnit ovat keskittyneet keskiaikaisiin kaupunkiin, joiden arkeologinen inventointi toteutettiin jo 1980-luvulla (Turku, Porvoo, Rauma ja Naantali, ks. Museoviraston ja Turun maakuntamuseon julkaisusarja *Keskiajan kaupungit - Medeltidsstaden*). 1990-luvun aikana kiinnostus kasvoi myös keskiaikaa nuoremman ajan arkeologista tutkimusta kohtaan. Keskiaikaa nuorempien kaupunkien arkeologista inventointia ei kuitenkaan ole ennen inventointiprojektia Suomessa tehty muualla kuin Helsingissä¹. Projektissa tähän mennessä inventoituja kaupunkeja on seitsemän².

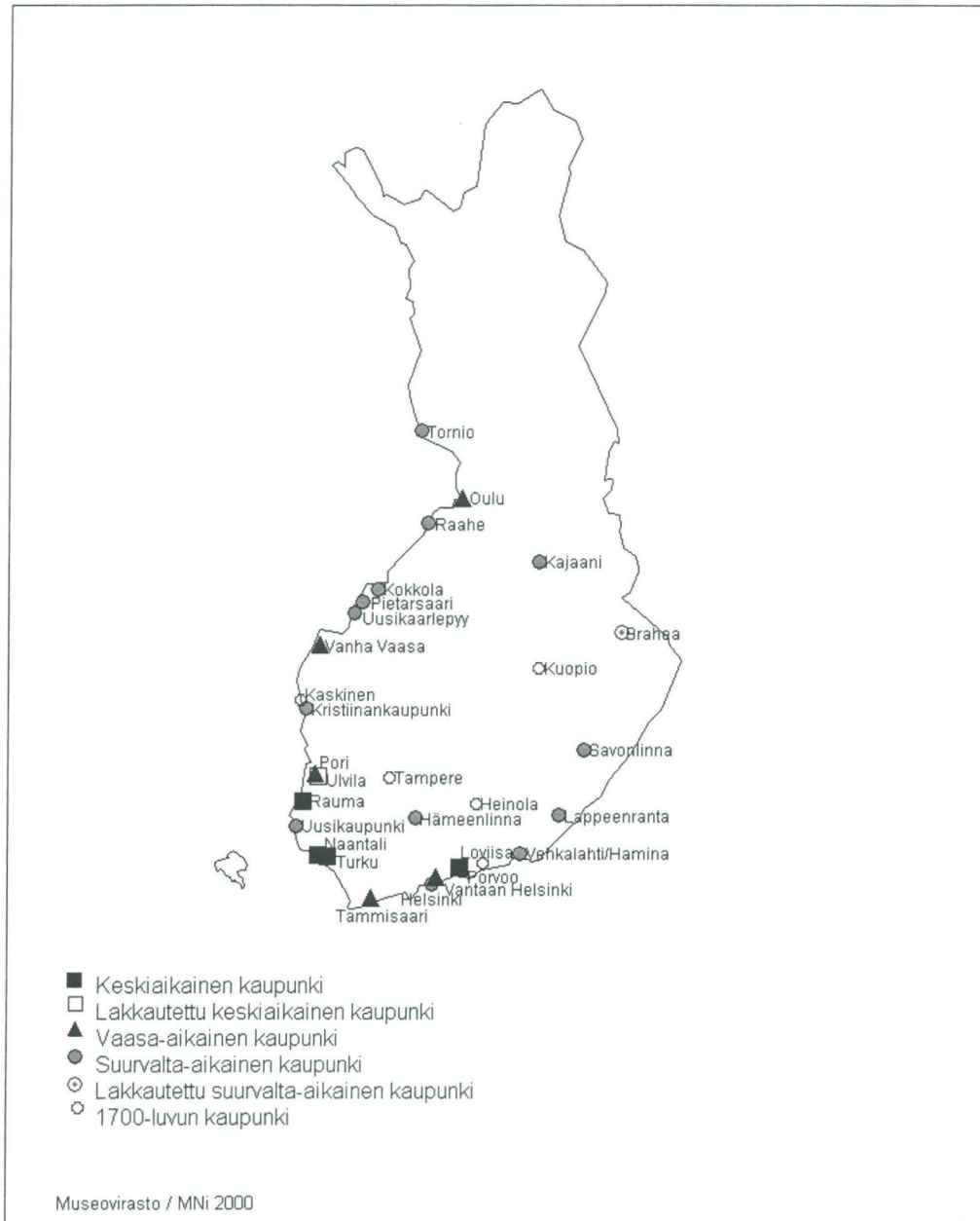
Raahe oli seitsemäs kohde jo v. 1998 käynnistyneessä Museoviraston Vaasa- ja suurvalta-ajan kaupunkien inventointiprojektissa (ks. Kuva 1). Inventoinnin tavoitteena oli kartoittaa, millä alueella Raahen 1600-luvun ja 1700-luvun alun kaavoitetun kaupunkialueen kerrostumat ovat todennäköisesti säilyneet ja millä tuhoutuneet. Inventoinnin perusteella määritettiin muinaismuistolain koskemat alueet.

Kaupunkiarkeologisen inventoinnin lähtökohdat poikkeavat huomattavasti perinteisestä esihistoriallisesta muinaisjäännösinventoinnista. Kaupunkiarkeologisessa inventoinnissa muinaisjäännöksen sijainti ja rajat ovat jo ennalta tunnettuja. Tunnettujen rajojen sisällä määritellään eri alueiden säilyneisyys ja rakentamisen alun ajankohta käytettävissä olevien lähteiden ja paikan päällä tapahtuvan maastotarkastuksen avulla. Inventoinnin yhteydessä ei kaiveta koekuoppia, joten inventoinnin tuloksena saadut säilyneisyysluokat ovat vain todennäköisyyksiä. Arkeologian ja historian tutkijoille inventoinnin tulokset antavat kuitenkin kuvan siitä, mitä on jo menetetty ja mitä on vielä jäljellä. Inventointi tarjoaa myös kaavoittajille ja

¹ ks. Markku Heikkisen julkaisu *Vaasa-ajan kaupungit 1*, ks. myös Helsingin kaupungin museon julkaisu *Narinkka 1994*.

² Vuonna 2000 inventoidut kaupungit: Tornio, Kokkola ja Uusikaupunki. Vuonna 2001 inventoidut kaupungit: Tammisaari, Kajaani, Kristiinankaupunki ja Raahe.

rakennuttajille jo etukäteen tiedon todennäköisistä muinaisjäännösalueista, joilla on syytä varautua toimenpiteisiin ennen tuhoavan rakentamisen aloittamista.



Kuva 1. Suomen keski-, Vaasa- ja suurvalta-aikaina perustetut kaupungit.

Inventoinnin avulla pyritään luomaan tilanne, jossa eri kaupungit ovat arkeologian osalta keskenään tasavertaisessa asemassa. Muinaismuistolaki koskee kaupungeissa ennen vuotta 1809

rakennettua aluetta, mutta erityistä huomiota kiinnitetään ennen isoavihaa (1713-1721) rakennettuun alueeseen. Inventoinnin tuloksena valmistuva perusselvitys antaa kaavoitukselle, tutkimukselle, suojelulle ja rakentamiselle selkeän lähtötilanteen. Museoviraston Vaasa- ja suurvalta-ajan kaupunkien inventointiprojektin avulla pyritään mahdollistamaan: 1) Muinaismuistolain tarkoituksenmukainen, ennakoiva ja tasapuolinen käyttö, 2) Suojelun, kaavoituksen, tutkimuksen ja rakentamisen yhteensovittaminen ja 3) Kokonaisvaltainen kaupunkiarkeologinen tutkimus. Projektin aikana pyritään myös määrittelemään kaupunkiarkeologinen toimintamalli ja tutkimusstrategiat.

2. Kenttätyöt

Ennen kenttätutkimusvaihetta Raahesta oli jo kerättyinä perustiedot (mm. tulipalot, väkiluku, kartat, arkeologiset tutkimukset) kaupunkiarkeologiseen tietokantaan ja osa vanhoista asemakaavakartoista oli muutettuna digitaaliseen muotoon nykyisen kaavakartan kanssa samaan mittakaavaan. Jälkityövaiheessa vanhojen asemakaavakarttojen digitoitilannetta parannettiin tekemällä vanhoihin aiemmin digitoituihin karttoihin lisäyksiä ja digitoimalla lisää vanhoja kaupunkimittauskarttoja. Karttapohjana käytettiin Raahen kaupungin teknisen palvelukeskuksen tuottamaa digitaalista kartta-aineistoa.

Raahen kaupunkiarkeologisen inventoinnin kenttätyövaiheeseen käytettiin yhteensä 8 työpäivää (3.-10.9. 2001). Tuona aikana Raahen isoavihaa vanhemmalla kaupunkialueella sijaitsevat nykyiset tontit käytiin yksi kerrallaan läpi (ks. Liitteet 1 ja 2). Jokaisesta kerrostumiltaan todennäköisesti kokonaan tai osittain säilyneestä tontista kirjattiin nykyinen rakennuskanta ja joissain tapauksissa jo puretut rakennukset. Kunnallisteknisten kaivantojen vanhoihin kerrostumiin kohdistunut tuhoava vaikutus selvitettiin kunnan virkamiehiltä saatujen vesijohto-, viemäri-, sähkökaapeli- ja kaukolämpölinjakarttojen avulla. Jokaisesta kohteesta täytettiin inventointilomake, josta tiedot siirrettiin kaupunkiarkeologiseen inventointitietokantaan. Lisäksi tonttien säilyneet alueet hahmoteltiin kantakarttaan sekä tonteista otettiin yleiskuvia. Todennäköisesti kerrostumiltaan täysin tuhoutuneista tonteista ei kirjattu lainkaan tietoja. Tonteilla mahdollisesti säilyneiden kerrostumien ikäys tehtiin vanhojen karttojen ja historiallisten tietojen avulla.

3. Raahen asemakaavan ja asutun alueen kehitys kaupungin perustamisesta 1800-luvun alkupuolelle

Kaupungin perustamisesta isoonvihaan

Ensimmäiset ajatukset Raahen kaupungin perustamisesta esitti Kaarle IX vuonna 1600, jolloin hän suunnitteli neljän kaupungin perustamista Pohjanmaalle vanhoille jo keskiajalta periytyville markkinapaikoille³. Kaarle IX:n suunnitelmien pohjalta perustettiin Pohjanmaalle kuitenkin vain kaksi uutta kaupunkia: Oulu (1605) ja Vaasa (1606). Raahen kaupungin alkuperäiseksi sijaintipaikaksi oli ajateltu aluksi Saloisten vuonna 1616 laillistettua markkinapaikkaa. Saloisten markkinapaikan satama oli kuitenkin ajan myötä madaltunut ja lisäksi paikan

³ Lilius 1987:276; 1988:62.

maaperän katsottiin olevan liian kostea kaupungin perustamiselle.⁴ Tämän takia kaupunki päätettiin perustaa muutama kilometri pohjoisemmaksi nykyiselle Raahenniemelle.

Raahen kaupungin alkuperäinen nimi oli Salo, mutta se muutettiin Raaheksi (Brahestad) loppuvuodesta 1652 Pietari Brahen hankittua Salon pitäjä omistukseensa. Raahen suunnitteluprosessissa syntyi kolme Claes Claessonin tekemää karttaa vuosilta 1649, 1650 ja 1651. Kahden vanhimman näistä kartoista katsottiin aluksi kuvaavan todellakin Saloisiin suunniteltua kaupunkia.⁵ Syynä tähän oli vanhimpaan maastomittauskarttaan myöhemmin arkistossa merkitty virheellinen teksti, joka todellakin antoi ymmärtää kartan esittävän Saloisten aluetta. Vanhimpien karttojen on kuitenkin sittemmin todistettu topografisten ja paikannimiin liittyvien seikkojen avulla esittävän nykyistä Raahea.⁶



Kuva 2. Claessonin kolmas lopullinen Raahen regulointisuunnitelma vuodelta 1651. Karttapohja © Raahen kaupungin tekninen palvelukeskus.

⁴ Lilius 1988:62; Söderhjelm 1911:2-5.

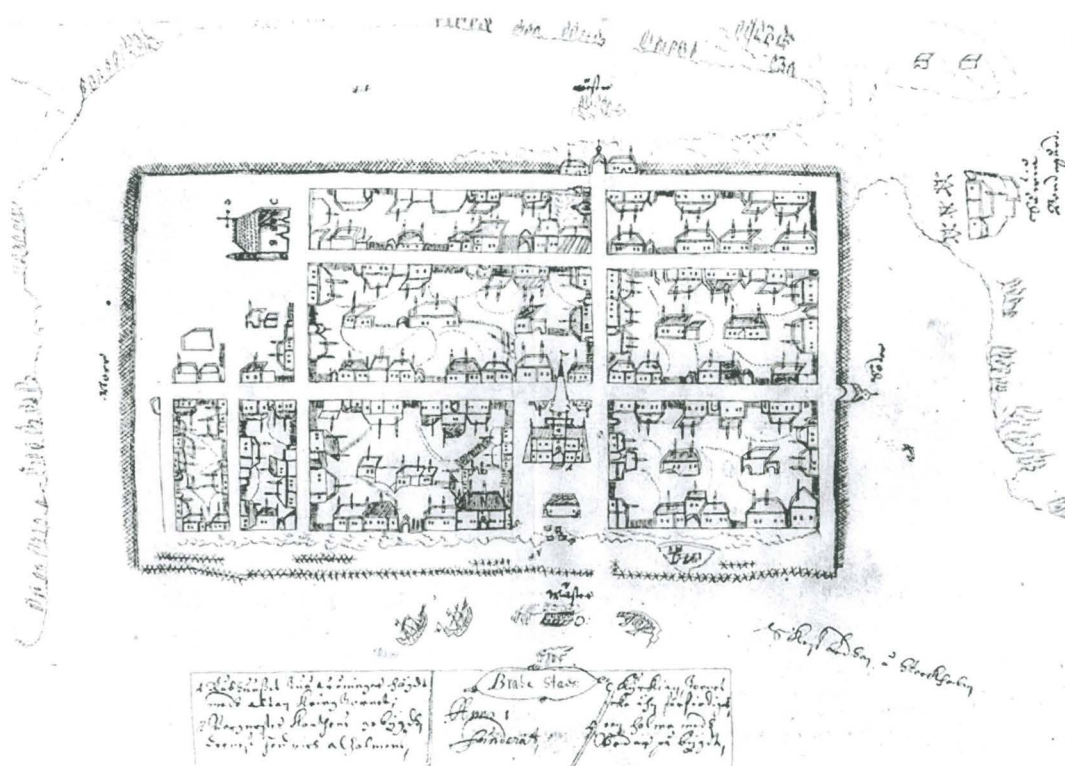
⁵ Söderhjelm 1911.

⁶ Impola 1949; Lilius 1964.

Raahen ensimmäinen kartta on pelkkä topografinen kartta vuodelta 1649. Seuraavana vuonna Claesson laati aiemman mittauksen pohjalta ensimmäisen asemakaavasuunnitelman. Claessonin ensimmäinen suunnitelma ei ottanut huomioon alueen topografiaa ja suurisuuntaisen suunnitelman kolmestatoista korttelista neljä on sijoitettu puoliksi tai kokonaan meren lahden päälle. Claessonin lopullinen topografian paremmin huomioon ottava asemakaava suunnitelma valmistui vuonna 1651 (Kuva 2, Liite 3.1). Siinä esitetään asutettaviksi ainoastaan kuutta pohjoisinta korttelia. Näiden kuuden korttelin kokosuhteet ja torin sijainti ovat muuttuneet edellisestä asemakaavasta.⁷ Kaupungin rakentamisen aloittamisesta suunnitelmien pohjalta ei ole arkistotietoja, mutta aloitus vuodeksi on esitetty vuotta 1651.⁸

Claessonin asemakaavan suunnittelukarttojen lisäksi on vain yksi 1600-luvulle ajoittuva karttaesitys. Kyseessä on vuodelle 1659 ajoittuva mahdollisesti kaupungin pormestari Henrik Corten tekemä karttapiirros (Kuva 3). Asemakaavapiirroksessa on yksinkertaiset perspektiivikuvat kaupungin rakennuskannasta. Piirroksen antamaa kuvaa pidetään todenperäisenä ja sen antama kuva on sopusoinnussa muiden lähteiden tietojen kanssa. Piirroksen tehtävänä on todennäköisesti ollut Pietari Brahen tiedottaminen kaupungin tilasta.⁹ Piirros on ensiarvoisen tärkeä lähde, sillä se on ensimmäinen todellista olemassa ollutta Raahea kuvaava esitys. Toiseksi vanhin esitys kaupungin asemakaavasta on vasta ison vihan tuhojen jälkeiseltä ajalta.

Vuoden 1659 karttapiirros (Kuva 3, Liite 3.2) on siten ainoa kuvallinen lähde, jonka avulla on mahdollista arvioida Claessonin asemakaavasuunnitelmien toteutumista, isoavihaa (1713-



Kuva 3. Raahea kuvaava perspektiivipiirros vuodelta 1659. (Lähde: Söderhjelm 1911, karttaliite).

⁷ Raahen asemakaavan kehityksestä ks. mm. Kostet 1995; Lilius 1962; 1967; 1988; Turunen 1989.

⁸ Lilius 1988:63.

⁹ Lilius 1964:49-55, loppuviite 22.

Vuosi	Otsikko	Nimi	Selite	Viite	Originaali	Huom.
1649-1650			Tulevan Raahen kaupungin paikan ja lähisaarten maastomittaus.	Kostet 1995: 119 120 (kartta 79); Lilius 1964; 1967; 1981; 1985; 1988; Toivanen - Forss 1990; Söderhjelm 1911.	Ut. känd proven. nr. 419 (kartavd. m. form.). Riksarkivet (RA).	Ei sisällä mitään tulevan kaupungin suunnitelmasta. Claes Claessonin tekemä.
1650	Salo stadhz affrijtningh i Österbottenn		Aikaisemman maastomittauksen päälle tehty kaupungin ensimmäinen asemakaava-suunnitelma. Topografiaa ei ole huomioitu ja ihanne suunnitelman kaupunkialue on osittain veden päällä.	Kostet 1995: 120 121 (kartta 80); Lilius 1964; 1967; 1981; 1985; 1988; Toivanen - Forss 1990; Turunen 1989; Söderhjelm 1911.	Ut. känd proven. nr. 375 (kartavd. m. form.). RA.	Ei toteutunut. Claes Claessonin tekemä.
1651	Salo Stadh	Claes Claesson	Torin sijainti ja korttelien kokosuhteita muutettu edelliseen suunnitelmaan verrattuna. Vain Raahen niemellä sijaitsevat kuusi korttelia oletettu rakennettavaksi.	Kostet 1995: 120 123 (kartta 81); Lilius 1964; 1967; 1981; 1985; 1988; Toivanen - Forss 1990; Turunen 1989.	Utländska kartor. Stads- och fästningsplaner. Finland. Brahestad. Krigsarkivet (KrA).	Kaupungin ensimmäinen toteutunut asemakaavan suunnitelma. Liite 3.1 ja kuva 2.
1659		Mahdollisesti Henrik Corte	Perspektiivipiirros. Kadut ja korttelit rakennuksineen merkittyinä. Mukana myös tulliaita, -tuvat ja muut julkiset rakennukset. Sovionlahden perukoille merkittynä myös kaupunkia vanhempi Sovion tila.	Aaltonen 1985; Lilius 1964; 1967; 1988; Toivanen - Forss 1990; Turunen 1989; Söderhjelm 1911.	Ruotsin kamariarkisto.	Antaa luotettavan kuvan rakennuskannasta. Korttelien väliset mittasuhteet ovat vääristyneitä. Liite 3.2 ja kuva 3.
1663		Henrik Corte	Raahen linnoitusuunnitelma. Vallihauta ja kaupunkia ympäröivät puolustusvarustukset merkittyinä. Kaupunkialuetta ei ole merkitty.	Lilius 1964; Toivanen - Forss 1990; Turunen 1989; Söderhjelm 1911.	RA Skoklostersaml. E 8161 Avd. II vol. 36.	Ei toteutunut.

Taulukko 1. Raahen kaupunkialuetta esittävät isoavihaa (1713-1721) vanhemmat kartat.

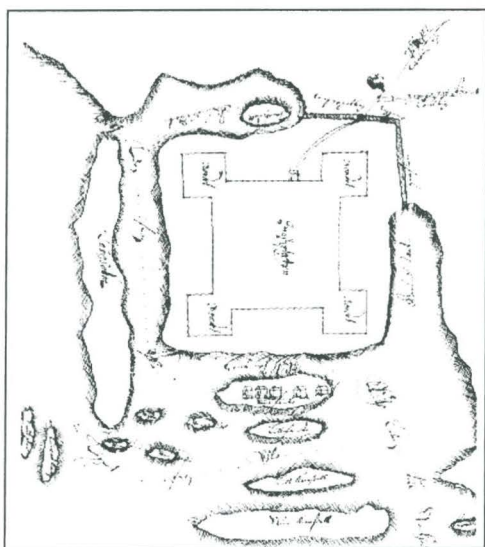
1721) vanhemman rakennetun kaupunkialueen laajuutta, rakennustyyliä ja rakennusten yleistä jäsentymistä. Claessonin lopullisessa asemakaavassa (1651) oli kuusi korttelia, joista ainoastaan neljään eteläisimpään kortteliin merkittynä tontit. Vuoden 1659 piirros kertoo kaupungin kehityksen kuitenkin kulkeneen hieman eri suuntaan kuin Claesson oli suunnitelmissaan kaavaillut. Kymmenen vuotta kaupungin perustamisen jälkeen kortteleita oli yhdeksän¹⁰, joista

¹⁰ Lilius 1964.

vain neljä torin ympäristön korttelia seuraavat Claessonin asemakaavaa¹¹. Kahden eteläisemmän korttelirivin itäpuolelle, kirkon eteläpuolelle, oli syntynyt kaksi suunnitelmista poikkeavaa kapeaa kortteli nykyisten Kirkko- ja Reiponkadun väliin. Loput uudet korttelit olivat syntyneet kaupungin pohjoisosaan nykyisen Cortenkadun pohjoispuolelle, minne Claessonkin oli suunnitellut kortteleita. Syntyneet korttelit eivät kuitenkaan seuranneet laadittuja suunnitelmia.¹²

Edelleen vuoden 1659 piirroksesta selviää, ettei nykyisestä Kauppakadusta tullut Claessonin suunnittelemaan pääkatua. Nykyisen kauppakadun rinnalle olivat syntyneet nykyinen Kirkkokatu sekä tulliaidan reunaa kulkeva Reiponkatu, joka ei tosin kulkenut aivan nykyistä linjaansa. Uutena poikittaiskatuna oli kaupungin eteläreunan tulliaidan vierelle syntynyt Koulukatu. Koska vuoden 1659 piirros ei perustu mittauksiin, sen perusteella ei ole mahdollista määrittellä tuolloisen kaupungin pohjois- ja itäreunan tarkkaa sijaintia. Tuolloinen kaupungin itäraja kulki todennäköisesti niukasti nykyisten Kirkko- ja Reiponkadun välisten kortteleiden pituusakselin itäpuolella. Piirustuksen perusteella nykyinen kortteli 3-11 jatkui nykyistä pohjoisemmaksi nykyisen hautausmaan alueelle aina Cortenkadun linjalle saakka. Pohjoisimmat ja epämääräisimmät korttelit ulottuivat oletettavasti nykyisten Corten- ja Saaristonkadun välissä hieman nykyisten korttelien leveysakselin pohjoispuolelle.¹³

Piirroksista selviää myös kaupungin rakennustyyli, mikä viittaa aikansa uuteen tontin jäsenelyperiaatteeseen. Katuja reunustivat etupäässä asuinrakennukset, jotka sijaitsivat pitempi sivu kadulle päin. Talojen väliin jäävä kadun reunus oli aidattu ja pihoille johtivat portit. Myös kortteleiden sisäosissa sijaitsi asuinrakennuksia. Talot olivat yksikerroksisia, pormestari Corten taloa ja raatihuonetta lukuun ottamatta, ja miltei kaikissa taloissa oli savupiippu. Tärkeimmät talot sijaitsivat torin ympäristössä. Myös talojen koko muuttuu siirryttäessä kauemmas torista. Varsinkin kaupungin pohjoisosan kirkon länsipuolen rakennukset ovat piirroksessa kuvattu hyvin pieninä.¹⁴



Kuva 4. Todennäköisesti pormestari Henrik Corten laatima Raahen linnoitussuunnitelma vuodelta 1663 (Lähde: Toivanen & Forss 1990: 556).

¹¹ Samat korttelit, joiden tonttijako on esitettyä viimeisessä asemakaavasunnitelmassa ja jotka so. paalutettiin maastoon.

¹² Lilius 1964.

¹³ vrt. Aaltonen 1983: Liite nro 6 asutuksen laajeneminen, jossa Claessonin suunnitelmista poikkeavat korttelit on väkisin pakotettu nykyisiä kortteleita vastaaviksi.

¹⁴ *ibid.*

Isoavihaa vanhempaa Raahea kuvaavia karttoja on olemassa vielä yksi, nimittäin pormestari Henrik Corten kaupungin linnoitus suunnitelma vuodelta 1663 (Kuva 4). Kartasta ei valitettavasti ole apua kaupungin rakennuskehityksen arviointiin, sillä kartassa on esitetty vain Raahenniemen ja sen ympäristön topografia ja suunnitellut puolustusvarustukset vallihautoineen ja bastioneineen.

Kuinka hyvin vuoden 1659 piirros kuvaa 1600-luvun lopun kaupungin alaa? Varsinaisen kaupungin uudisrakennuksen ajan on katsottu päättyneen jo 1650- ja 1660-luvuilla.¹⁵ 1600-luvun kolmena viimeisenä vuosikymmenenä ja 1700-luvun alussa katovuodet ja sodat kasvattivat verorästejä. Katoja seurannut nälänhätä vaikuttivat todennäköisesti siten, ettei kaupunki enää paljoakaan kasvanut ennen isonvihan alkua (1713). Kaupungin koosta vuoden 1659 ja isonvihan alun (1713) välillä on mahdollista saada välillisesti tietoa 1700-luvun alkupuolen kartoista.

Isonvihan lopusta (1721) 1700-luvun puoliväliin

Isonvihan aikana lähes koko Raahe poltettiin vuonna 1714 venäläisen kenraali Tschekin johdolla.¹⁶ Kyseisestä tulipalosta ei ole olemassa tarkempia tietoja, joten tuolloin tulen tuhoaman alueen rajaaminen kartalle on mahdotonta.

Isonvihan ja 1800-luvun väliltä tunnetaan neljä Raahea esittävää karttaa. Vanhin niistä ajoittuu 1700-luvun alkupuolelle, todennäköisesti vuoden 1738 karttaa vanhemmaksi. Kyseessä on ylimalkainen piirros kaupungin kaavoitetusta alueesta, johon on merkittynä joitakin julkisia rakennuksia. Kartasta löytyy tieto kaupungin eteläosan leveydestä, mikä on pisimmillään 600 kyynärää (n. 356 m), ja pituudesta meren rantaan vasten, mikä on 800 kyynärää (n. 475 m) (ks. Liite 3.2).¹⁷ Vuoden 1738 karttaan on merkittynä tarkemmin julkisia rakennuksia ja alueita sekä kesä- ja talvitiet. Kartan mittakaava on kuitenkin virheellinen ja kortteleita on venytetty itä-länsi-suunnassa.¹⁸

Ensimmäinen tarkka mittauksiin perustuva 1700-luvun Raahen kartta on Jonas Cajanuksen kartta vuodelta 1750 (Liite 3.3). Cajanuksen kartta todellakin todistaa, että isonvihan alussa vuonna 1714 poltetun kaupungin rakentaminen tehtiin Uudenkaupungin rauhan (1721) jälkeen vanhojen mittausten pohjalta ja vanhoja nurkkapaaluja hyväksi käyttäen.¹⁹ Tässä vaiheessa rakennetut korttelit ja kadut vastaavat jo nykyisiä. Vuonna 1750 Reiponkadun linja oli nykyistä lännempänä ja sekä Koulukatu että Rantakatu eivät olleet vielä viivasuoria.

Edellä esiteltyjen isoavihaa nuorempien karttojen ja muiden historiallisten tietojen avulla on mahdollista selvittää kysymystä kaupungin alasta vuoden 1659 piirroksen ja isonvihan välisenä aikana. Historiallisista tiedoista tiedämme, että Raahessa oli vuonna 1723 yhteensä 102 tonttia, joista 43 oli asumattomia. Kaupungin tonttimäärä pysyi samana vuoteen 1731 saakka.²⁰ Jonas Cajanuksen kartassa vuodelta 1750 kaupungin tontit ovat ensi kertaa numeroituja.

¹⁵ *ibid.*

¹⁶ *ibid.*

¹⁷ Ahonen 1988:190-191; Viita 1995:24. En ole itse nähnyt karttaa.

¹⁸ Viita 1995:24. En ole itse nähnyt karttaa.

¹⁹ Lilius 1967:25.

²⁰ Viita 1995:31, taulukko 1 (Ahonen 1988:210-214 mukaan).

Vuosi	Otsikko	Nimi	Selite	Viite	Originaali	Huom.
1700-luvun alkupuolisko			Ylimalkainen piirros kaavoitetusta alueesta. Laivasatama, kirkko, raatihuone ja maatullin portti merkittyinä.	Ahonen 1988; Viita 1995. Eiku-vana, pelkkä viittaus.	Ruotsin sota-arkisto (Krigsarkivet). KrA SFP Brahestad, Kartong IX, n:o 3.	
1738			Korttelit, kirkko, kirkkotarha, koulutalo, raatihuone, tori, meritullintalo ja maatullinportti merkittyinä sekä talvi- ja kesätiet. Kortteleita venytetty itä-länsi-suunnassa.	Viita 1995. Eikuvana, pelkkä viittaus.	KrA SFP Brahestad.	
1750	Den Första Delen af Grundritningen öfwer Staden Brahestad. Siö och Upstad belägen uti Österbottns Norra Härad och Uleaborgs Norra Fögderie är Enligt Hans Majests allernådigste förordnande år 1750. mätt af Jonas Cajanus	Jonas Cajanus	Tontit merkittyinä omistajineen, kokoineen ja numeroineen. Tulliaita ja julkiset rakennukset ja rakennelmat esitettyinä. Kadut nimetty.	Aaltonen 1985; Turunen 1989; Söderhjelm 1911.	RA.	Kartasta kopiota vuosilta 1795 ja 1797. Liite 3.3
1750	Den Andra Delen af Grundritningen öfwer Staden Brahestad. Siö och Upstad belägen uti Österbottns Höfdinge dömes Norra Härad och Uleaborgs Norra Fögderie är Enligt Hans Majests allernådigste förordnande år 1750 mätt af Jonas Cajanus.	Jonas Cajanus	Tontit merkittyinä omistajineen, kokoineen ja numeroineen. Tulliaita ja julkiset rakennukset ja rakennelmat esitettyinä. Kadut nimetty.	Aaltonen 1985; Turunen 1989; Söderhjelm 1911.	RA.	Kartasta kopiota vuosilta 1795 ja 1797. Liite 3.3
1758 (?)			Luonnosmainen keskeneräinen kartta, jossa esitettyinä nykyisten kaupunginosien 3 ja 4 Rantakadun ja Rieponkadun välinen alue. Kaupunginosan 2 kortteli 6 on osittain luonnosteltuna. Tontit ovat numeroituja ja omistajat merkittyjä. Katujen nimet näkyvisä. Kirjoitettuja huomautuksia (skola, obebyggd back).		Raahen museon arkistossa	Tonttien numerointi vastaa Cajanusen v. 1750 numerointia. Tontit 26 ja 30 ovat Cajanusen kartassa merkittyä autioiksi, mutta tässä kartassa niillä on omistajat. Rajoissa pieniä eroja vuoden 1750 karttaan nähden.

Taulukko 2. Raahen karttoja 1700-luvulta.

Kyseisessä kartassa tontteja on yhteensä 98 kappaletta, joista kuusi on autiona.²¹ Tonttien määrä on todennäköisesti pienentynyt aiemmasta tonttien yhdistämisten myötä. Tonttien määrästä kuitenkin selviää, ettei kaupunki ole oikeastaan kasvanut isonvihan jälkeen. Tieto kaupunkialueen pituudesta ja leveydestä ennen vuotta 1738 tarkentaa kuitenkin kuvaa kaupunkialueen kehityksestä. Mikäli tiedot kaupunkialueen suurimmasta leveydestä (600 kyynärää) ja rannan vastaisesta pituudesta (800 kyynärää) pitävät paikkaansa²², kaupunkialue ei ole laajentunut isonvihan jälkeen vuoteen 1750 mennessä (ks. Liitteet 3.2 ja 3.3). 1700-luvun alkupuolen kartan kaupungin rannansuuntainen pituus 800 kyynärää vastaa vuoden 1750 kartan tilannetta. Näin vaikuttaisi todennäköiseltä, että kaupunki on laajentunut vuoden 1659 piirroksen ja isonvihan alun välisenä aikana reilusti pohjoiseen ja vain vähän itään. Ennen isoavihaa kaupunkialueen kasvu on hidastunut oletettavasti jo 1660-luvun jälkeen.

Vuosi	Otsikko	Nimi	Selite	Viite	Originaali	Huom.
1801	Grundritning ofver sjö och stapel staden Brahestad.	Joseph Fonténs	Korttelit ja tontit numeroituina, tonttien reunojen pituudet ja pinta-alat merkittyinä, kadut nimettyinä, julkiset rakennukset esitettyinä ja nimettyinä, tulliaita merkittyinä.	Aaltonen 1985; Lilius 1967; Söderhjelm 1911.	Valtion arkisto (VA). Raahe 2-3/2D 19/14.	Ajantasaistettu Johan Cajanusen vuoden 1750 kartan pohjalta. Liite 3.4
1808	Grundritning ofver sjö och stapel staden Brahestad belägen uti Österbotten och Uleaborgs Län.	Anders Cajanus	Vain korttelit, kadut ja julkiset rakennukset merkittyinä.	Aaltonen 1985; Lilius 1967; Söderhjelm 1911.	Raahe 5/2D 19/14. VA.	Liite 3.4
1810 / 1811	Charta öfver Staden Brahestad belägen Salo...	Gustaf Odenwall	Tontit numeroitu ja kadut nimetty.	Lilius 1967: Tafel XII; Lilius 1985: kuva 54.		Palon jälkeinen uusi asemakaava.
1826	Charta öfver Staden Brahestads tomter och gator.	Gustaf Odenwall	Tontit numeroitu ja kadut nimetty.	Aaltonen 1985; Lilius 1967.		Liite 3.4
1857	Karta öfver Staden Brahestads Plan med de deomkring belägna egån affattade enligt högvederbörligt förordnande ...	Åkerman	Uudet tontti- ja korttelialueet. Vanha tonttialue jätetty esittämättä.	Lilius 1967; Söderhjelm 1911.		
1900	Muutosehdotus Raahen kaupungin asemapiirroksen	Arthur Tengvall		Lilius 1967; Söderhjelm 1911.		

Taulukko 3. Raahen karttoja 1800-luvulta.

²¹ Autiotontit Cajanusen kartassa vuodelta 1750: 26 (4-14-19), 30 (4-15-32), 71 (3-9-1), 82 (2-5-6 ja -7), 90 (2-6-20) ja 92 (1-1-4). Sulkeissa nykyinen tonttinumero.

²² Kyynärä = 0,5937 metriä, 800 kyynärää = n. 475 metriä, 600 kyynärää = n. 356 metriä.

1700-luvun puolivälistä 1800-luvun alkuun

Jonas Cajanuksen kartta vuodelta 1750 vastasi vielä vuoden 1801 tarpeita niin hyvin, että uudet nykyisen Koulukadun eteläpuolelle syntyneet korttelit tehtiin lisäämällä ne vanhaan karttapohjaan. 1700-luvun loppupuoliskolta ei Raahesta tunneta kuin yksi hiljattain Raahen museon arkistosta löytynyt osaa kaupungista esittävä karttaluonnos todennäköisesti vuodelta 1758. Kartan tekijästä ei ole tietoa. Luonnoksessa tonttien numerointi seuraa Cajanuksen vuoden 1750 numerointia, mutta eräissä rajalinjoissa on eroavaisuuksia. Lisäksi vuoden 1750 kartassa autioiksi merkityt tontit 26 ja 30 ovat saaneet omistajan. Vuosilta 1795 ja 1797 on olemassa Jonas Cajanuksen kartasta tehtyjä kopioita.

Vuoteen 1801 mennessä kaupunki on levinnyt lähinnä etelään, mutta vuoden 1808 kartassa uusia korttelialueita on syntynyt sekä kaava-alueen etelä- että pohjoispuolelle (Liite 3.4). Vuoden 1810 kaupunkipalo tuhosi suuren osan kaupungin alueesta ja muutti kaupungin rakennetta (Liite 4). Tulipalon jälkeen suurin muutos vanhaan ruutuasemakaavaan oli Pekkatorin synty Kirkkokadun ja Brahenkadun risteykseen. Rantakadun linja on viivasuora myös kaupungin pohjoisosassa ensimmäisen kerran vuoden 1857 kartassa. Koulukadun pienet viinoudet korjattiin jo aikaisemmin vuoden 1810 kaupunkipalon jälkeen. Reiponkadun länsireuna on siirtynyt nykyistä vastaavalle paikalleen kaupunkipalon jälkeen (Odenwallin kartat vuosilta 1810/1811 ja 1826, ks. liite 3.4).

4. Julkiset rakennukset

Raahen ensimmäinen raatihuone sijaitsi torin länsiosassa nykyisen tontin 3-9-4 paikalla. Se valmistui pian kaupungin perustamisen jälkeen jo vuonna 1654.²³ Ensimmäinen raatihuone tuhoutui isossavihassa v. 1714. Kaupungin toinen raatihuone valmistui pian isonvihan jälkeen vuonna 1729 samalle paikalle edeltäjänsä kanssa.²⁴

Kaupungin ensimmäisenä kirkkona toimi torin länsipäähän Salon Satamalahdelta paikalle siirretty lämmittämätön kirkkotupa. Kaupungin ensimmäinen kirkko otettiin käyttöön 1656 ja valmistui lopullisesti 1659. Kirkon käyttöönoton jälkeen kirkkotuvan on oletettu toimineen sataman tulli- ja pakkahuoneena isoonvihaan saakka.²⁵ Vanha kirkko paloi vuonna 1908, jonka jälkeen Raahen nykyinen kirkko rakennettiin samalle paikalle.

Raahen koulu toimi aluksi raatihuoneen tiloissa, mutta jo vuonna 1693 valmistui ensimmäinen koulutalo torin itälaitaan.²⁶ Vain kaksi vuotta myöhemmin rakennettiin uusi koulutalo kirkon vierelle pienelle aukiolle.²⁷ Isonvihan jälkeen koulurakennus pystytettiin nykyisten Kirkko- ja Cortenkatujen risteuksen lounaispuolelle, todennäköisesti samalle paikalle entisen koulutalon kanssa.²⁸

²³ Sjöderhjelm 1911:16.

²⁴ Stenbäck 1970:48.

²⁵ Lilius 1964:50-51.

²⁶ Stenbäck 1970.

²⁷ Lilius 1664:51.

²⁸ Uudempi historiankirjoitus esittää kirkon viereisen koulutalon rakentamisen olleen käynnissä jo vuonna 1693. Vanhempi koulutupa tunnetaan, sillä sen mainitaan toimineen uuden koulutalon valmistuttua kaupungin myllytupana. Vanhemman koulutuvan sijainnista ei tosin mainita mitään. (Toivanen – Forss 1990:547-548)

1600-luvun maatulli sijaitsi nykyisen Brahenkadulla todennäköisesti nykyistä Reiponkatua hieman lännempänä. Paikalla sijaitsi tulliportin lisäksi myös tullitupa. Nykyisen Kirkkokadun linjalla nykyisen Koulukadun eteläpuolella sijaitsi 1600-luvun vesiportti, jolla ei kuitenkaan sijainnut tullirakennusta. Kuten edellä jo todettiin, sataman tulli- ja pakkahuoneena toimi oletettavasti torin länsireunassa sijainnut vanha kirkkotupa.

5. Raahen erityispiirteitä

1600-luvun Raahen oli monessa suhteessa ”ajan hermoilla”. Yleinen pyrkimys säännölliseen asemakaavaan alkoi jo 1600-luvun alussa. Varsinainen asemakaavoituksen säännönmukaisuuden aika Pohjanmaalla alkoi kuitenkin vasta lähempänä 1600-luvun puoliväliä, jolloin vanhemmille kaupungeille (Uusikaupunki, Uusikaarlepyy, Kokkola, Oulu, Tornio) laadittiin regulointisuunnitelmia ja uudet kaupungit suunniteltiin heti ruutuasemakaavan mukaisesti. Raahessa Claessonin suunnitelman mukainen ruutuasemakaava toteutui erityisen hyvin verrattuna samaan aikaan rakennettuun Kristiinankaupunkiin. Claessonin lopullisen suunnitelman mukaisesti paalutetut neljä eteläisintä korttelia rakennettiin lopullisen asemakaavasunnitelman ja paalutuksen mukaisesti. Korttelit ovat ajan ihanteiden mukaisesti leveää korttelityyppiä.²⁹

Leveän korttelin omaksumisesta seurasi, että kadun varren rakennukset sijoitettiin tontille pitempi sivu kadulle päin. Vuoden 1659 karttapiirroksesta selviää, että tätä tapaa noudatettiin Raahessa säännöllisesti. Lisäksi kadun varrelle sijoitettiin vain asuinrakennuksia, joissa oli yleisesti savupiippu ja lasi-ikkunat. Nämä piirteet eivät ole kyseisen ajan kaupungissa itsestään selvyyksiä – 1600-luvun Raahen oli rakennettu ajan kaupunkirakenteen ihanteita noudattaen.³⁰

Kaupungissa oli kuitenkin myös vanhaan keskiaikaiseen perinteeseen nojaavia aineksia. Tällaista vanhaa tapaa edustavat Maafantin saarella kaupungin edustalla sijainneet ranta-aitat, joita sijaitsi myös kaupungin rannassa Tulliniemellä ja laivanveistämön pohjoispuolella (ks. Liite 6.1).³¹

Kaupunkia kiertävä tulliaita oli rakennettu myös paalutuksena veteen. Vedessä olevassa tulitaketissa oli aukko vain silloisen Rantatorin kohdalla nykyisen Brahenkadun linjalla. Paalutus toimi samalla sataman laivojen ja kuuttien kiinnityspaaluina.³² 1660-luvun alussa tehtyä kaupungin linnoitussuunnitelmaa bastioneineen ja vallihautoineen ei koskaan toteutettu, mutta kaupungin kaakkoiskulmaan rakennettiin puinen kahdeksankulmainen torni, joka oli varustettu kahdeksalla rautatykillä.³³ Tykkitorni oli paikallaan vielä 1694, jolloin se määrättiin tervattavaksi.³⁴ Torni lienee tuhoutunut isossavihassa. Nykykartalle sijoitettuna tykkitorni on oletettavasti sijainnut nykyisten Koulu- ja Reiponkadun risteyksen tuntumassa.

²⁹ Lilius 1964; 1988:50-55, 62-63.

³⁰ *ibid.*

³¹ Lilius 1664.

³² Toivanen – Forss 1990:560.

³³ Stenbäck 1970.

³⁴ Toivanen – Forss 1990:558-560.

Kaupungin laivanveistämö sijaitsi rannan ja nykyisen Rantakadun välisellä maa-alueella Rantatorin pohjoispuolella nykyisen kaupunginosan kahden kohdalla³⁵ ainakin 1700- ja 1800-luvuilla. Veistämö on asettunut rantaan Rantatorin pohjoispuolelle viimeistään 1690-luvulla.³⁶ Vuodelta 1694 löytyy tietoja uudesta tullituvasta, jonka rakentaminen liian lähelle laivanrakentamispaikkaa sai maistraatin huolestumaan veistämön paloturvallisuudesta.³⁷ Tämän maininnan pohjalta on mahdollista, että 1600-luvun lopun veistämö on sijainnut lähempänä Rantatoria kuin karttoihinkin merkityt 1700-1800 –lukujen laivanveistämöt.

Raahen katujen leveys vastaa vielä nykyisinkin alkuperäistä. Vuoden 1810 laajan tulipalon jälkeen paloturvallisuutta ei parannettu katuja leventämällä vaan ainoastaan määräämällä tonttien rajoille jätettäväksi kolmen kyynärän levyinen rakentamaton alue palosolaksi.³⁸

6. Katu-, tori- ja puistoalueet

Raahen vanhan ruutukaava-alueen asemakaava on pysynyt jotakuinkin muuttumattomana kaupungin perustamisesta saakka. Tämän takia vain muutamilla katualueilla on odotettavissa muita kuin katukerrostumia. Tällaisia paikkoja ovat Koulukadun ja Reiponkadun risteys, Ämmänkatu hautausmaan kohdalla ja pieni osa Rantakatua Saaristokadun pohjoispuolella (Liitteet 3.1-3.4 ja 6.1). Lisäksi Corten- ja Kirkkokadun risteuksen lounaispuolella sijaitsevan aukion alueella on saattanut säilyä merkkejä paikalla sijainneesta koulurakennuksesta.

Torialueista ehdottomasti mielenkiintoisin on Pekkatori, jonka alueella on oletettavasti säilyneenä asutuksen synnyttämiä kerrostumia 1600-luvun puolivälistä vuoden 1810 suurpaloon saakka (Liite 6.1). Muut mielenkiintoiset torialueet sijaitsevat Rantakadun rannanpuolella, alueella jolla on sijainnut ranta-aittoja, laivanveistämö ja kaupungin satama.

Puistoista Myhrbergin puiston alue on ollut vanhaa torialuetta ja Kirkkokadun leikkipuiston alueelta on löydettävissä kaupungin itäisimmät rakennetut osat todennäköisesti jo 1650-luvun lopusta aina 1800-luvun alkuun saakka. Rantakatua reunustavalla puistoalueella on saattanut säilyä jäänteitä ranta-aitoista, satamasta ja laivanveistämöstä (Liite 6.1).

Vaikka itse katualueilta ei olisikaan löydettävissä kulttuurikerroksia, katutöiden yhteydessä on kuitenkin mahdollista saada tärkeää tietoa kaupungin kerrostumista. Varsinkin katujen uudelleen pohjustamisen yhteydessä koko katualue on auki reunasta reunaan, mikä mahdollistaa kaivannon profiileista saatavan läpileikkauksen kaupunkialueen kerrostumista.

7. Alueiden luokittelu ja luokittelun perusteet

Kaikki isoavihaa vanhemman kaupunkialueen tontit jaettiin tutkimuksellisen ja suojeluksellisen mielenkiinnon mukaan *kolmeen luokkaan*: 1.) Säilyneet alueet. Tutkimuksellisesti erityisen mielenkiintoiset ja suojelullisesti arvokkaat alueet. Tähän luokkaan kuuluvat kaikki alueet, joilla 1600-luvun kerrostumat ovat todennäköisesti hyvin säilyneitä. Lisäksi luokkaan

³⁵ Rantapuiston nykyisten Corton- ja Saaristokadun välinen alue.

³⁶ Toivanen 1995:326.

³⁷ Söderhjelm 1911:47-48.

³⁸ Aaltonen ja Turunen 1998.

kuuluvat tutkimuksellisesti erityisen mielenkiintoiset alueet, kuten esim. raatihuoneen ympäristö ja porvariston asuinalueet, joiden kerrostumat ovat todennäköisesti kuitenkin osittain tuhoutuneet. Ensimmäisen luokan kohteet tulisi pyrkiä suojelemaan tai tilanteen vaatiessa vapauttaa rakentamiselle tapauskohtaisesti arvioitavalla tutkimuksella. 2.) Todennäköisesti säilyneet tai vain osittain tuhoutuneet alueet. Tutkimuksellisesti mielenkiintoiset ja suojelullisesti arvokkaat alueet. Tähän luokkaan kuuluvat 1600-luvun rakennetun kaupunkialueen reuna-alueet, joiden rakennuskäytöstä ei ole täyttä varmuutta. Lisäksi luokkaan kuuluvat 1600-luvun kaavoitetun kaupunkialueen osittain tuhoutuneet osat. Myös 1700-luvun puolella isonvihan (1713-1721) jälkeen rakennettu kerroksiltaan hyvin tai osittain säilynyt kaupunkialue kuuluu toiseen luokkaan. Toisen luokan alueilla maaperään kajoaminen voidaan tehdä joko arkeologin valvonnassa tai sitten alueella on suoritettava koetutkimuksia. Tarvittavat toimenpiteet arvioidaan tapauskohtaisesti. 3) Tuhoutuneet alueet. Luokkaan kuuluvat vanhan kaupunkialueen ulkopuoliset alueet sekä kaupunkialueen sisältä ne alueet, joiden kerrostumat ovat todennäköisesti jo täysin tuhoutuneet. Maankäyttö kolmannen luokan alueilla ei vaadi arkeologisia tutkimuksia ellei töiden aikana tule vastaan tutkimusta ja dokumentointia vaativia rakenteita tai kerrostumia.

8. Raportin laatiminen

Inventointiraportti on tehty Microsoft Access –tietokantaohjelmalla työstettyyn tietokantaan. Tietokanta koostuu kolmesta taulukosta: *Perustaulukosta*, josta selviävät kaikki ensimmäiseen ja toiseen luokkaan kuuluvat tontit kiinteistötunnuksineen (JHS138 mukaisesti 000 kunta, 000 sijaintialue, 0000 ryhmä ja 0000 yksikkö) ja osoitteineen, *Kohdekuvaustaulukosta*, jossa on lyhyt kuvaus kohteesta ja tonttialueen historiasta sekä *Rakennustaulukosta*, jossa on lyhyt selvitys tontin rakennuskannasta (rakennukset, rakennusvuosi, perusta ja kellarit). Tietokannassa perustaulukon pohjalta tehdystä lomakkeesta pääsee kuvaketta painamalla katsomaan kyseisen tontin kohdekuvausta, rakennuskantaa ja valokuvia. Tässä raportin paperiversiossa tietokannan taulukoista tulostetut raportit ja kuvat ovat liitteinä (Liitteet 8-12). Taulukoissa kohteet on järjestetty kiinteistötunnuksen perusteella nousevaan järjestykseen. Asemakaava mukaisten rekisteröityjen yleisten alueiden ryhmä numerotunnisteet poikkeavat kunta-kaupunginosa-kortteli-tontti –muodosta siten, että korttelin tilalla on seuraavat numerotunnisteet: tori 9902 ja puisto 9903.

Inventointiraporttiin liittyvät kartat (Liitteet 3-7) on tehty MapInfo 5.5 –ohjelmalla. Pohja-aineistona on käytetty Raahen kaupungin tuottamaa numeerista vektoripohjaista kantakarttaa. Numeerinen kartta oli inventointia tehtäessä suhteellisen hyvin ajan tasalla inventointialueen osalta.

9. Inventoinnin tulokset

Raahen kaupunkiarkeologisessa inventoinnissa käytiin läpi noin yhdeksänkymmentä tonttia Raahen vanhassa kaupungissa isoavihaa vanhemmalla kaupunkialueella. Lähes kaikkien tonttien alueella on mahdollisesti säilynyt muinaismuistolain koskemia arkeologisesti tutkittavia kerroksia. Raahessa 1. ja 2. luokan alueet ovat levinneet suhteellisen tasaisesti koko kaupunkialueelle. Tietokannasta tulostetut 1. ja 2. luokan alueiden perustiedot sisältävä kohdeluette-

lo, kohdekuvaukset ja tiedot rakennuskannasta löytyvät liitteistä 8-10. Inventoinnin tulos on esitettyä visuaalisesti kaavakarttapohjalla liitteessä 6.1-6.3.

Kaikista 1.- ja 2.-luokan alueella tehtävistä maaperään kajoavista rakennustöistä on ilmoitettava etukäteen Museoviraston rakennushistorian osastoon (p. 09-40501), josta annetaan ta-pauskohtaiset toimintaohjeet. Myös Raahen vanhan ruutukaava-alueen katualueilla tehtävistä rakennustöistä tulee ilmoittaa hyvissä ajoin Museovirastoon.

	Tontit (kpl)	Pinta-ala (ha)	Tutkimusalueen pinta-alasta
1. Luokka	61	8,23	52 %
2. Luokka	20	1,51	10 %
yhteensä	81	9,74	62 %

Taulukko 3. Raahen kaupunkiarkeologisen inventoinnin tuloksena saatujen tutkimuksellisesti ja suojellisesti merkittävien tonttien määrä ja pinta-ala jakauma 1. ja 2. luokan alueiden kesken.

10. Inventoinnin tulokset, asemakaavan rakennusoikeudet ja suojellut rakennukset

Inventointi alueen voimassa olevat asemakaavat ovat 1980-luvun alusta.³⁹ Tutkimusalueella on runsaasti asemakaavassa sr- ja sh-merkinnöillä varustettuja rakennuksia. Näiden lisäksi löytyy muutama Valtioneuvoston vahvistaman erillisen suojelupäätöksen alainen rakennus. Voimassa olevassa kaavassa on runsaasti suuria rakennusoikeuksia (Liite 7.1), jotka periaatteessa mahdollistavat raskaan rakentamisen sisäpihoille.

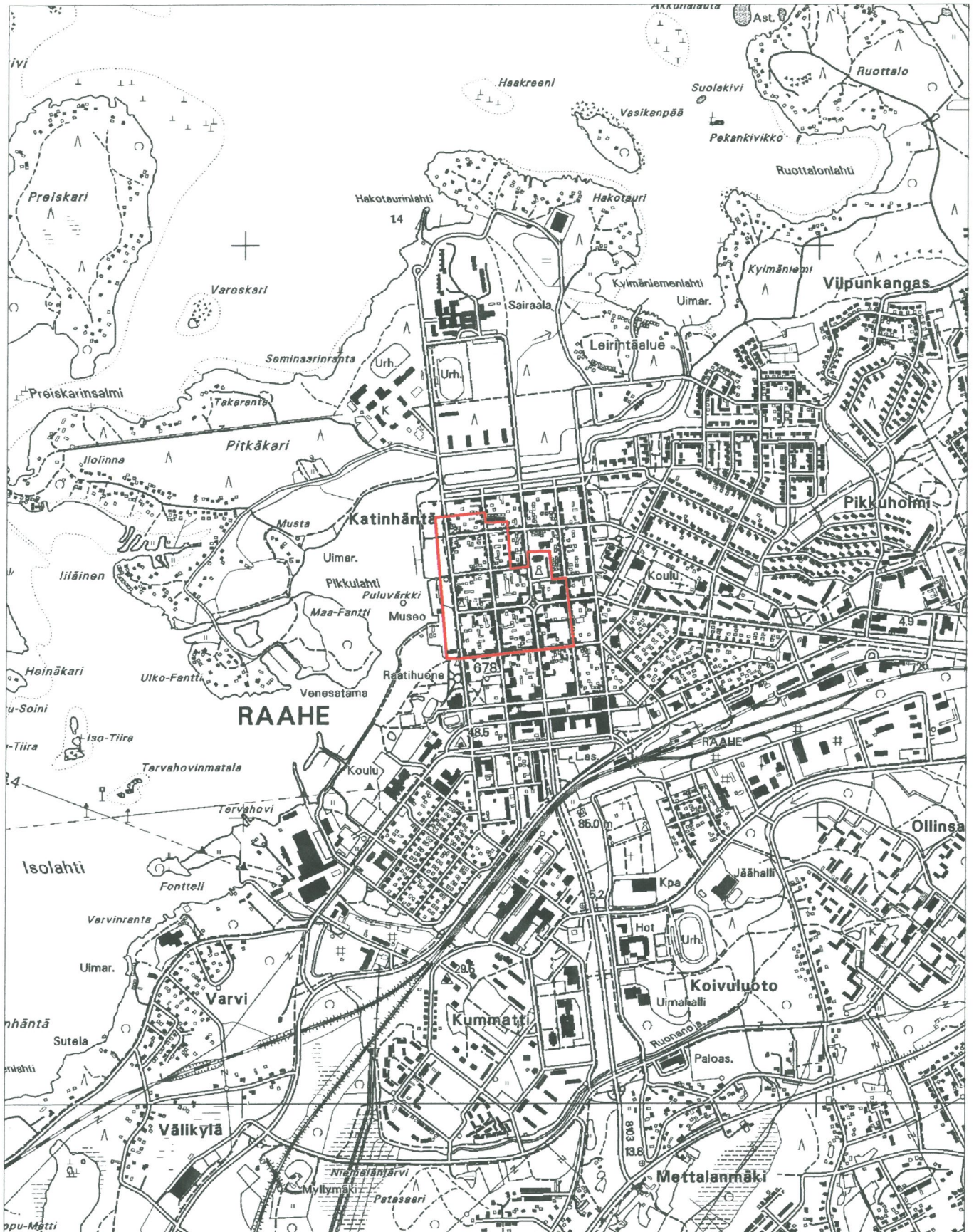
Käytännössä tutkimusalueella ei ole muita rakennuksia kuin kaavassa sr- tai sh-merkittyjä ja modernimpia rakennuksia. On odotettavaa, että tulevaisuudessa tapahtuva mahdollisesti arkeologisesti tutkittavia kerrostumia tuhoava rakennustoiminta kohdistuu etupäässä sisäpihoihin (ks. Liitteet 7.1 ja 7.2). Voimassa olevien asemakaavojen rakennusoikeuksien mahdollistama sisäpihojen massiivinen uudisrakentaminen on kuitenkin niin suuressa ristiriidassa historiallista puukaupunkia säilyttävien arvojen kanssa, ettei voimassa olevien rakennusoikeuksien toteuttaminen kokonaisuudessaan tunnu todennäköiseltä. Tämän takia tulevaisuudessa sisäpihojen uudisrakennusten volyyymi tulee todennäköisesti olemaan voimassa olevien rakennusoikeuksien ääriarvoja huomattavasti pienempiä.

Helsingissä 1.11.2001

Tm

Teemu Mökkönen

³⁹ ks. Aaltonen 1983; 1984; 1985

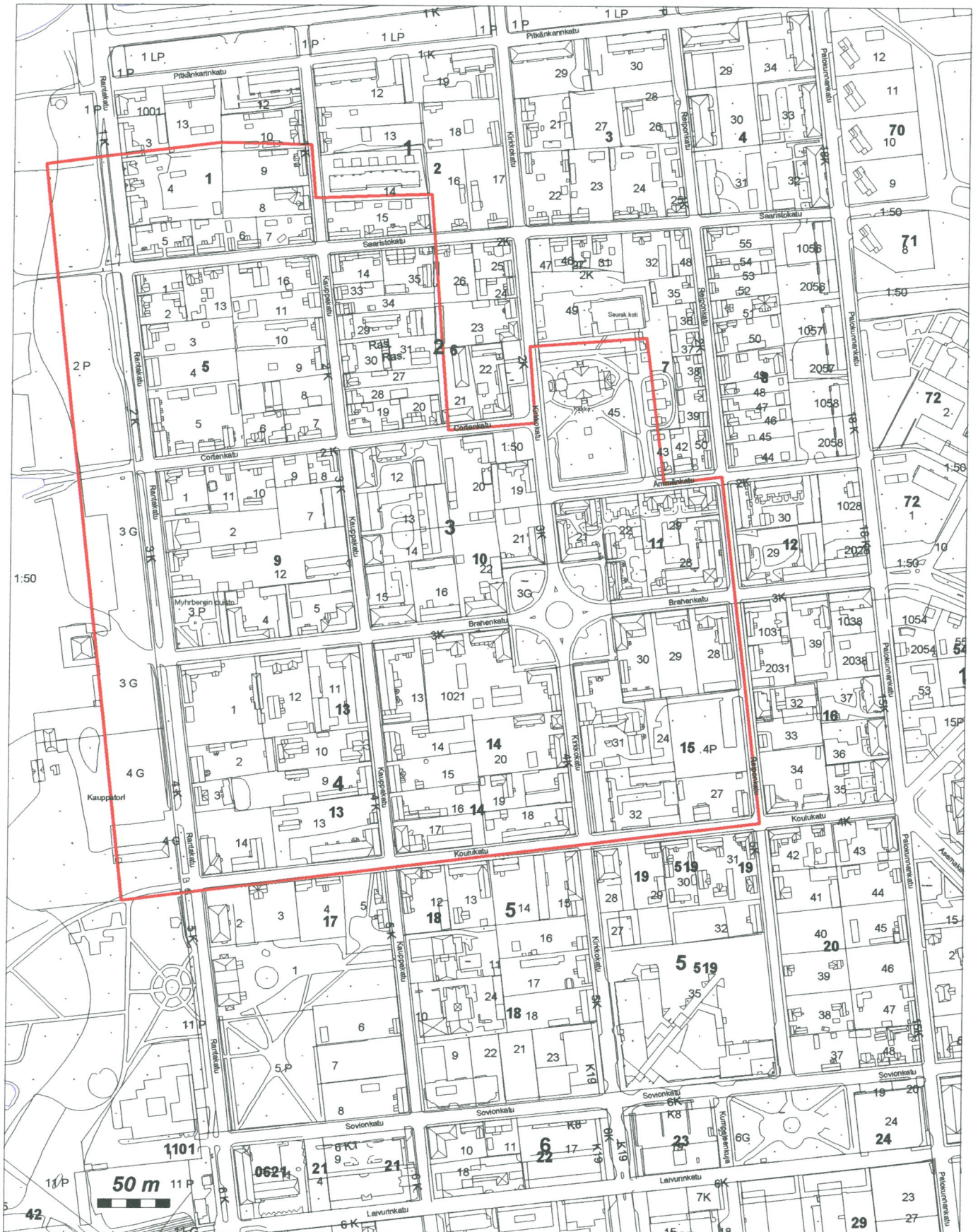


RAAHE

Kaupunkiarkeologinen inventointi 2001
T. Mökkönen

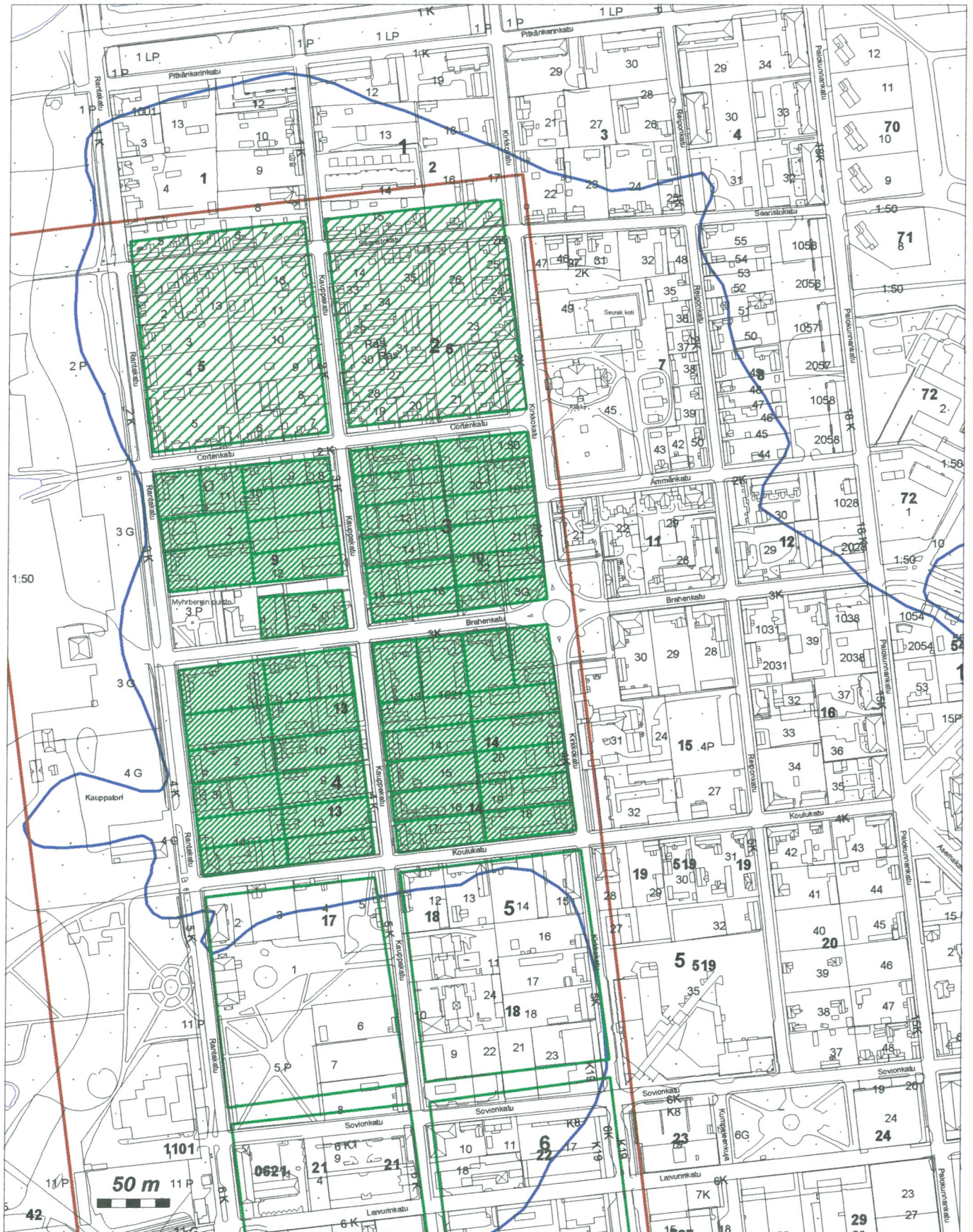
Peruskartta 2441 08
mk 1:20 000

INVENTOINTIALUE



RAAHE
Inventointialueen rajaus

Museovirasto/RHO/
 T.Mökkönen 2001



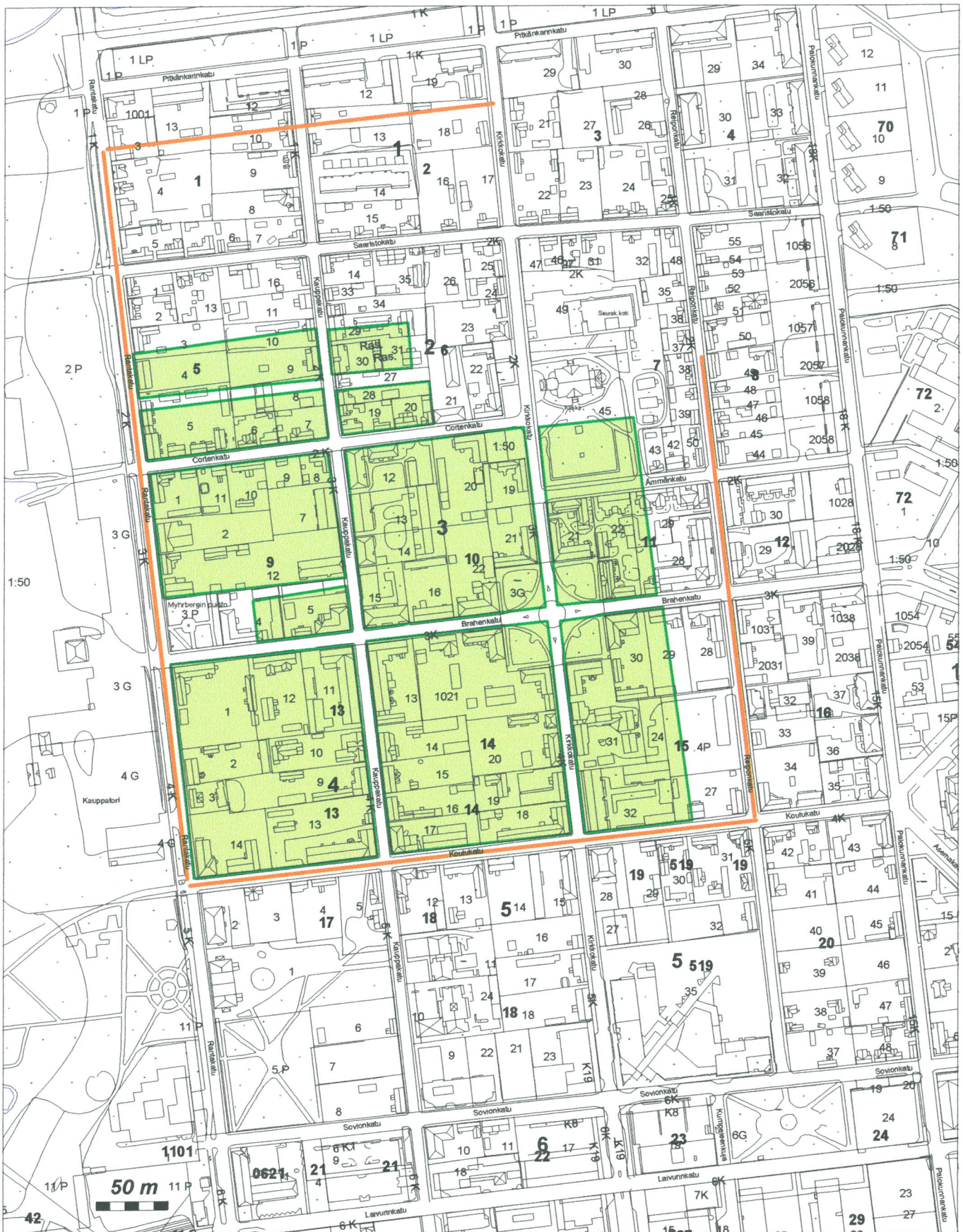
Karttopohja © Raahen kaupungin tekninen palvelukeskus

RAAHE

Raahen lopullinen regulointisuunnitelma vuodelta 1651

Museovirasto/RHO/
T.Mökkönen 2001

	= Tontit		= Rantaviiva
	= Toteutettavat korttelit		= Tulliaita
	= Toteuttamatta jääneet korttelit		



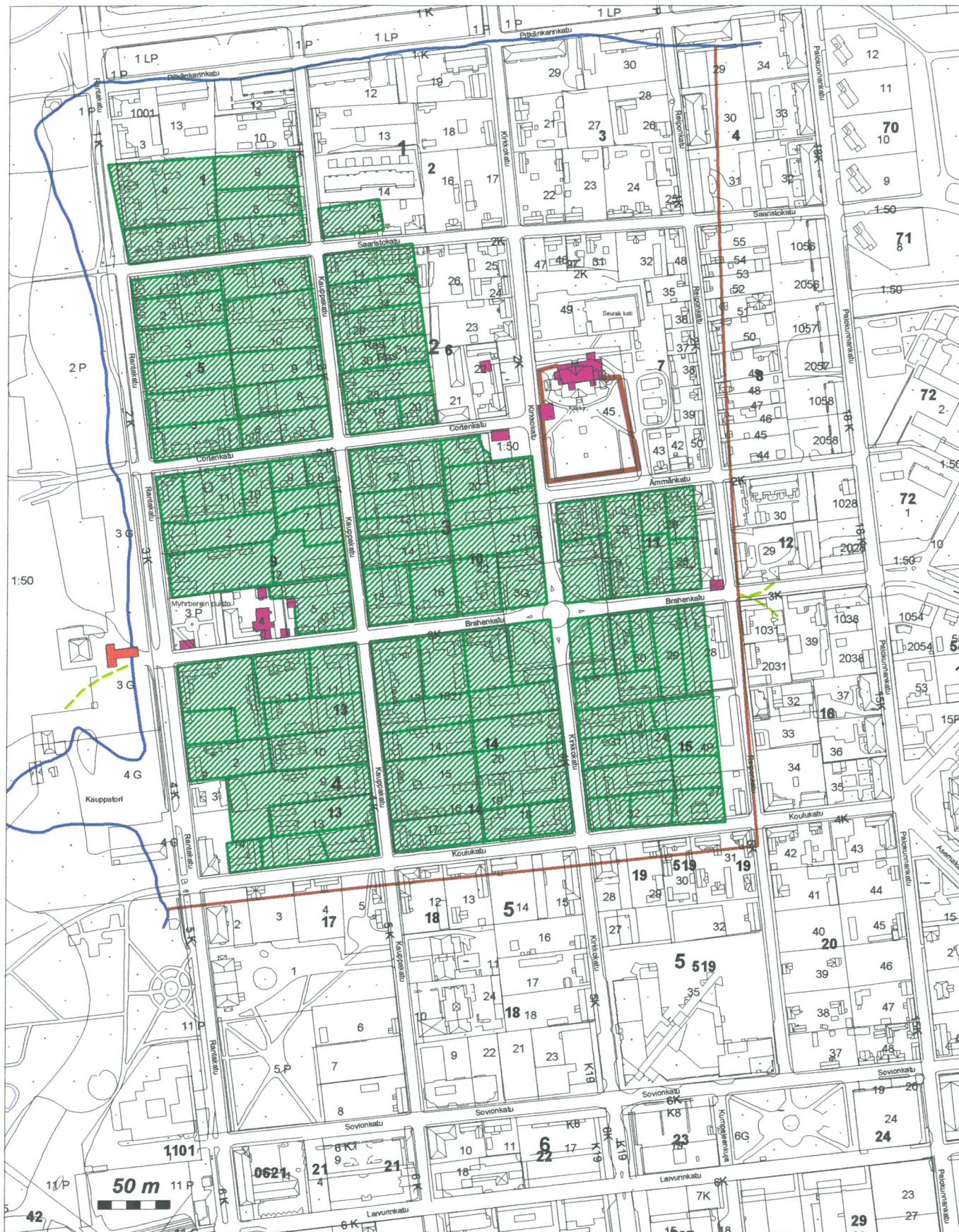
RAAHE

Karttopohja © Raahen kaupungin tekninen palvelukeskus

Luonnos vuoden 1659 perspektiivipiirroksen esittämistä kortteleista ja kaupunkialueen maksimilaajuudesta 1700-luvun alkupuolella isonvihan jälkeen

Museovirasto/RHO/
T.Mökkönen 2001

- = vuoden 1659 korttelit
- = kaupunkialueen suurin laajuus vuosien 1721-1738 välille ajoittuvan kartan tietojen perusteella



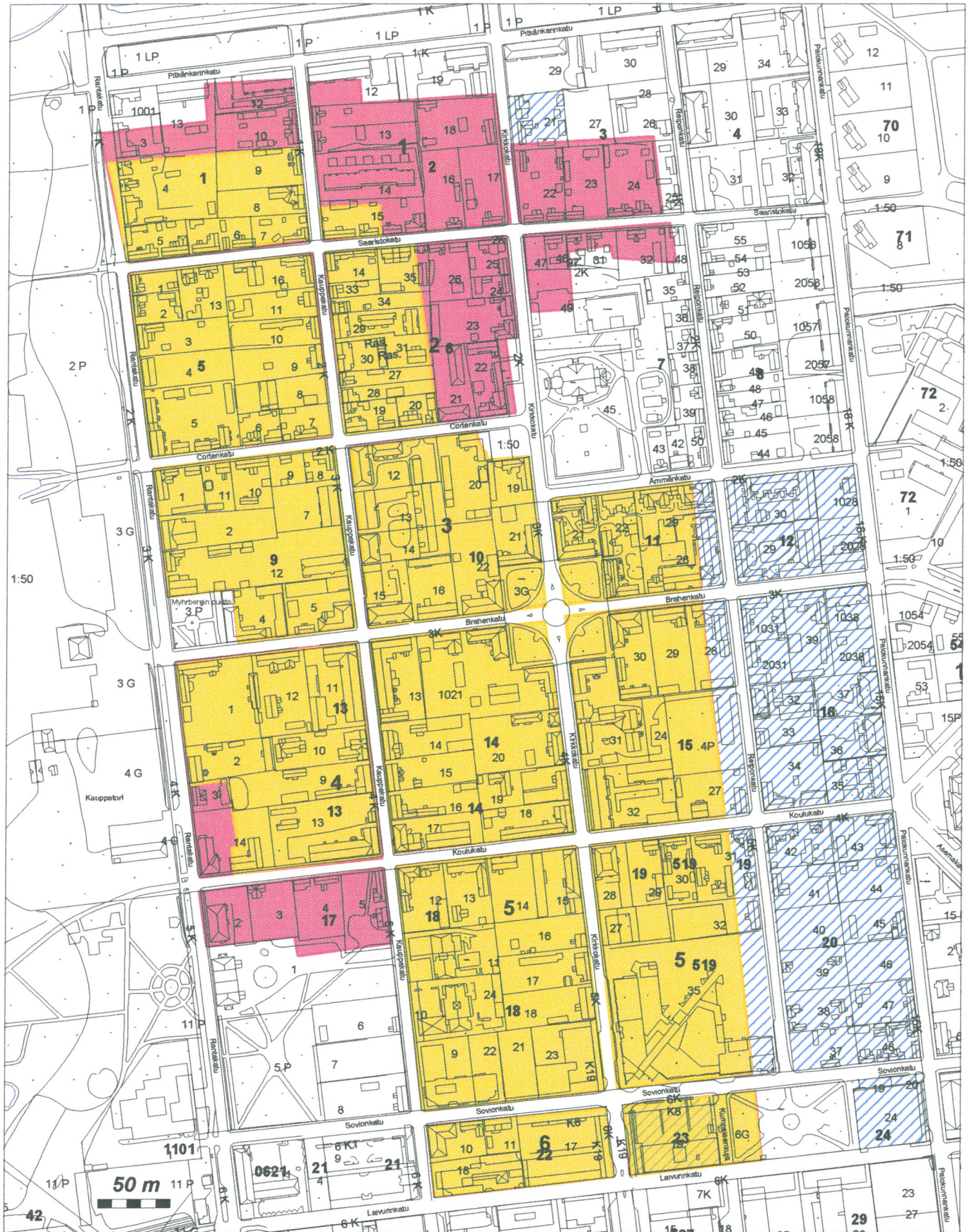
RAAHE

Jonas Cajanusen kartta vuodelta 1750

Museovirasto/RHO/
T.Mökkönen 2001

Karttopohja © Raahen kaupungin tekninen palvelukeskus





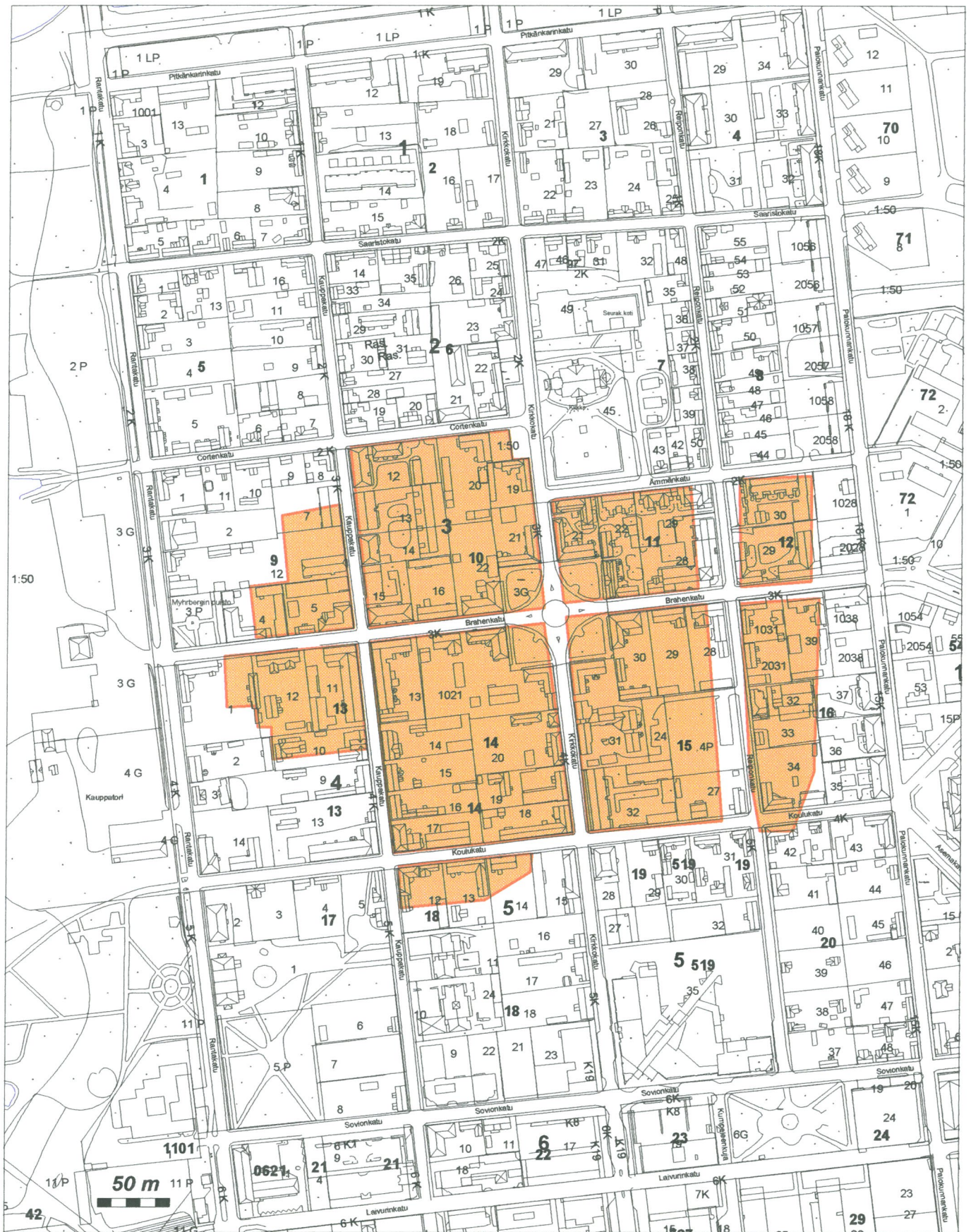
Karttophja © Raahen kaupungin tekninen palvelukeskus

RAAHE

Kaupunkialueen laajentuminen 1800-luvun alkupuoliskolla

Museovirasto/RHO/
T.Mökkönen 2001





RAAHE
Vuoden 1810 suurpalon laajuus (Aaltonen 1985: liite 7 pohjalta)

Museovirasto/RHO/
 T.Mökkönen 2001



Karttopohja © Raahen kaupungin tekninen palvelukeskus

RAAHE
Viemäröinti

Museovirasto/RHO/
T.Mökkönen 2001

- | | | | |
|---|--------------|---|-----------------|
|  | Paineviemäri |  | Jäteviemäri |
|  | Vesijohto |  | Sadevesiviemäri |



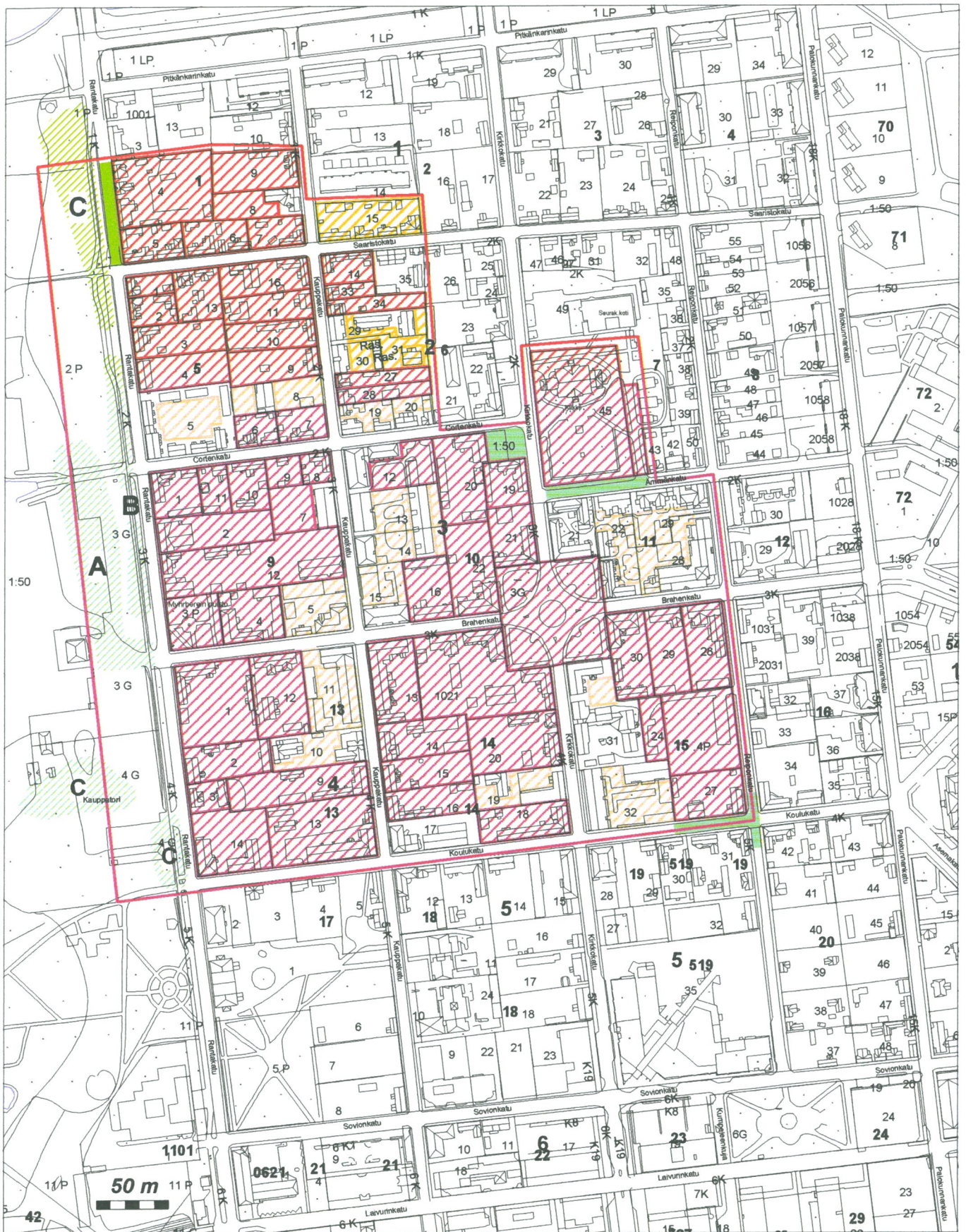
Karttophja © Raahen kaupungin tekninen palvelukeskus

RAAHE

Kaukolämpölinjat ja kaapelit

Museovirasto/RHO/
T.Mökkönen 2001




- | | | | |
|---|-------------|---|----------------|
|  | Kaukolämpö |  | Puhelinkaapeli |
|  | Telekaapeli |  | Sähkökaapeli |





RAAHE

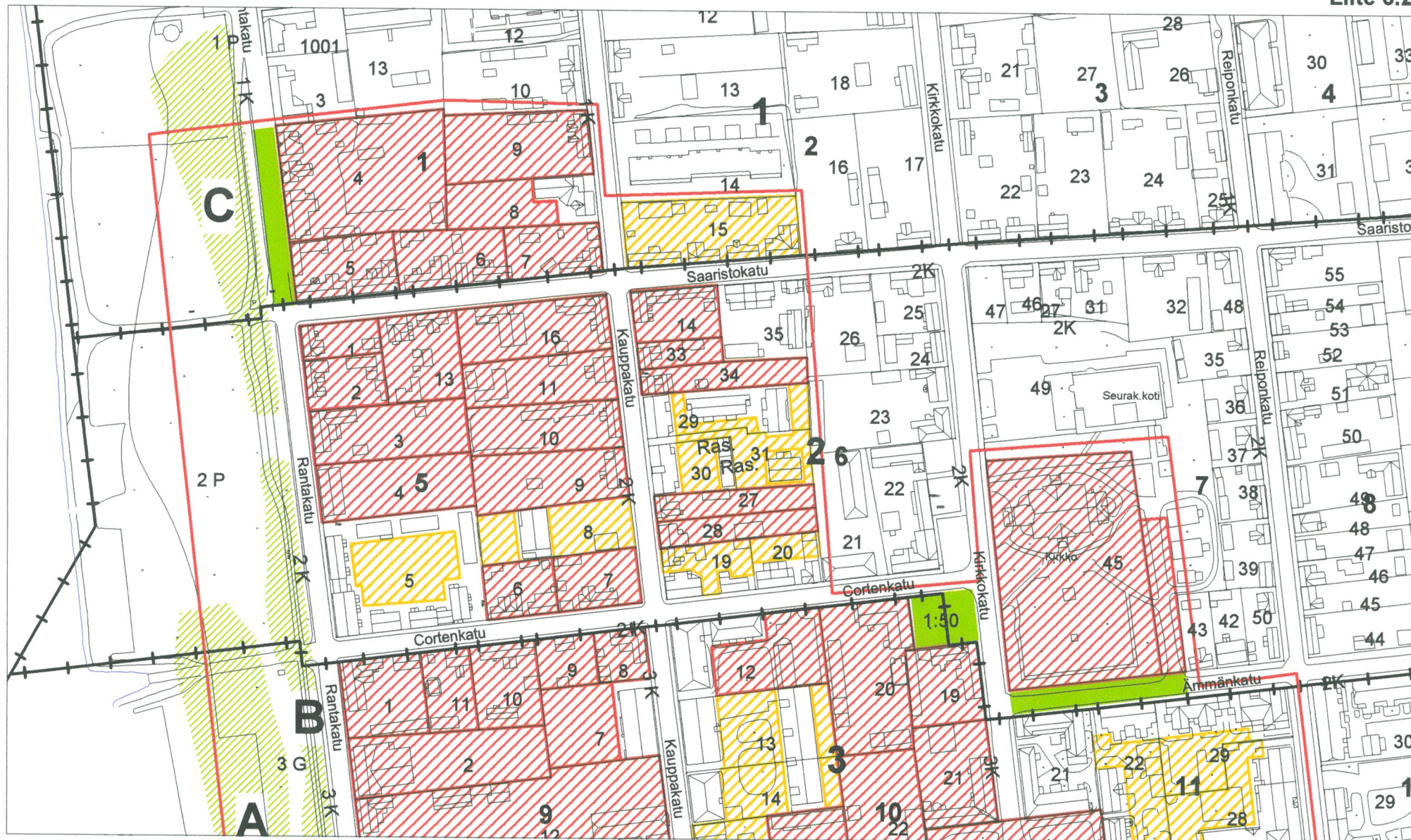
Tutkimuksellisesti ja suojellisesti mielenkiintoiset alueet

Karttophja © Raahen kaupungin tekninen palvelukeskus

-  = 1. luokka
-  = 2. luokka
-  = Seurattavat katu-alueet




-  = Mielenkiintoiset ranta-alueet
- A** = satama-alue, **B** = laivanveistämö ja **C** = ranta-aittoja
-  = Inventointialueen raja

Museovirasto/RHO/
T.Mökkönen 2001





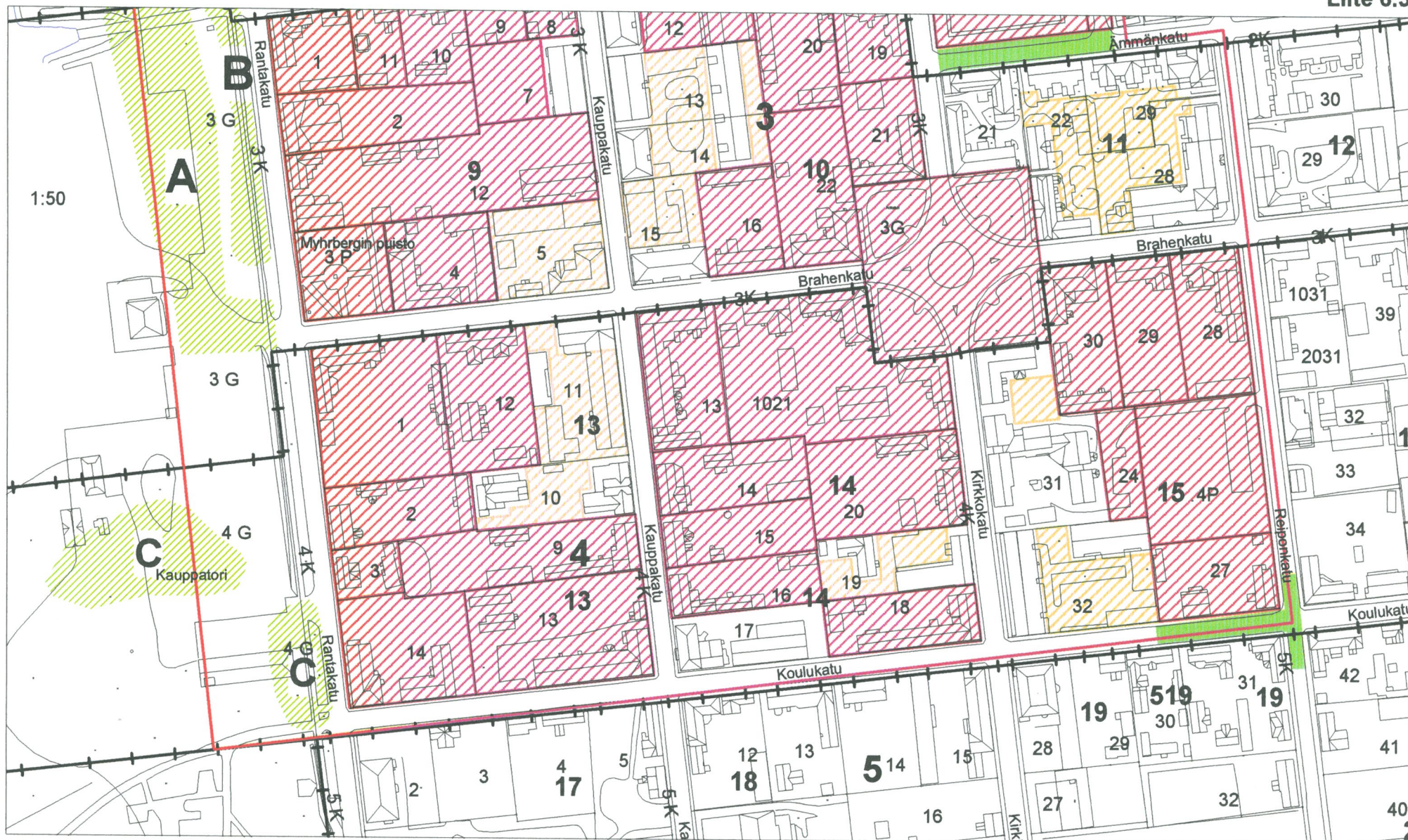
RAAHE
Tutkimuksellisesti ja suojellisesti mielenkiintoiset alueet
Inventointialueen pohjoisosa
 mk 1:2000

Museovirasto/RHO/T.Mökkönen 2001

-  = 1. luokka
-  = 2. luokka
-  = Seurattavat katu-
alueet




Karttopohja © Raahen kaupungin tekninen palvelukeskus



-  = Mielenkiintoiset ranta-alueet
- A = satama-alue, B = laivan
veistäjä ja C = ranta-aittoja
-  = Inventointialueen raja



RAAHE
Tutkimuksellisesti ja suojellisesti mielenkiintoiset alueet
Inventointialueen Eteläosa
 mk 1:2000

Museovirasto/RHO/T.Mökkönen 2001

 = 1. luokka
 = 2. luokka
 = Seurattavat katu-
 alueet








 = Mielenkiintoiset ranta-alueet
 A = satama-alue, B = laivan
 veistäjä ja C = ranta-aittoja
 = Inventointialueen raja

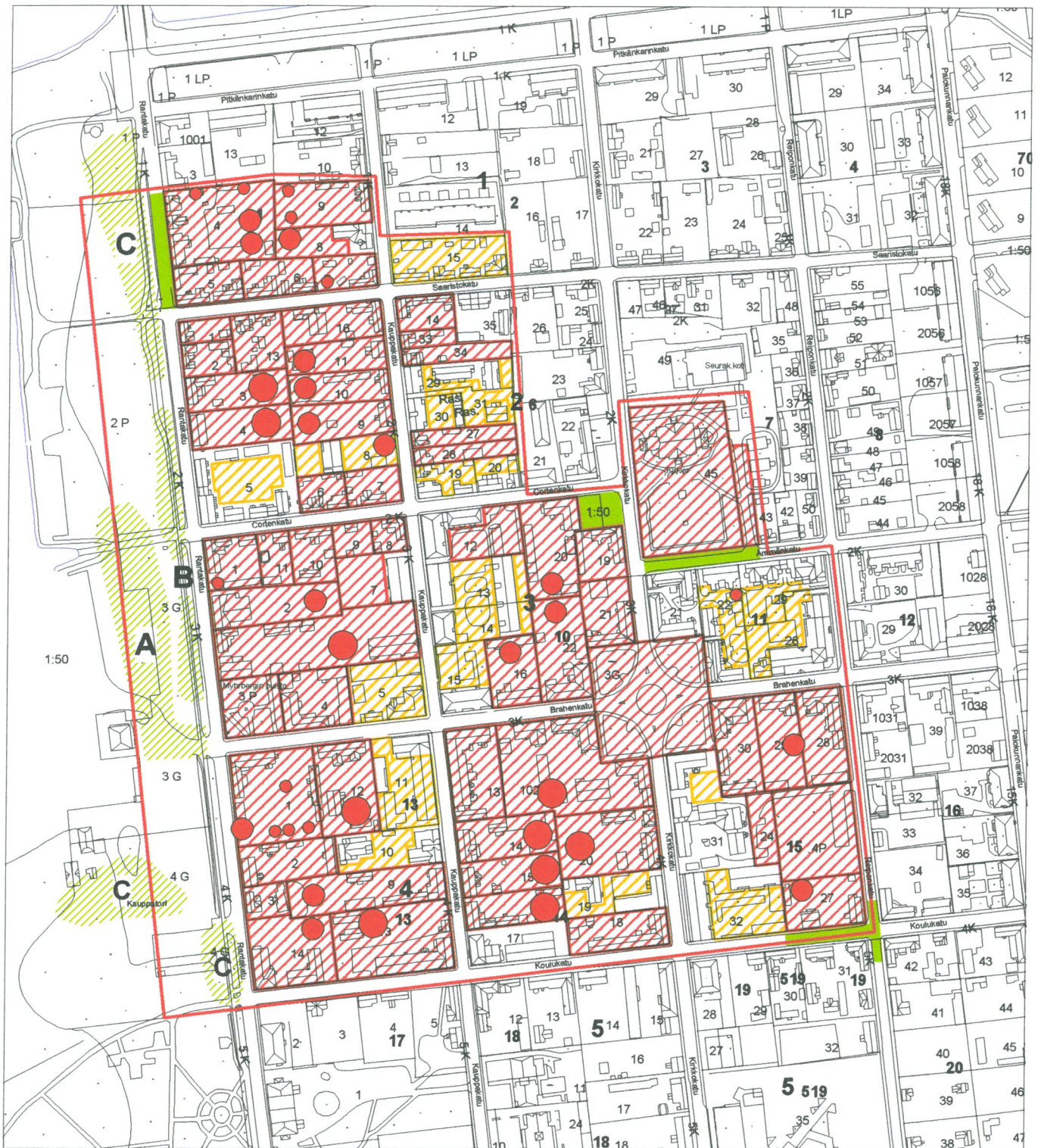


RAAHE

Asemakaavan suojelumerkinnyt ja voimassa olevat rakennusoikeudet sekä modernit rakennukset

Karttopohja © Raahen kaupungin tekninen palvelukeskus









	= Asemakaavan sr-merkityy suojeltu rakennus	Rakennusoikeudet
	= Asemakaavan sh-merkityy varustettu rakennus	 = alle 200 m ²
	= Erillinen suojelupäätös, valtioneuvoston vahvistama	 = 200-400 m ²
	= Modernit rakennukset	 = yli 400 m ²



RAAHE

Tutkimuksellisesti ja suojellisesti mielenkiintoiset alueet ja voimassa olevan kaavan rakennusoikeudet

Karttopohja © Raahen kaupungin tekninen palvelukeskus

	= 1. luokka		= alle 200 m ²
	= 2. luokka		= 200-400 m ²
	= Seurattavat katu- alueet		= yli 400 m ²
	= Mielenkiintoiset ranta-alueet A = satama-alue, B = laivan veistäjä ja C = ranta-aittoja		
	= Inventointialueen raja		

Museovirasto/RHO/
T.Mökkönen 2001

Raahen kaupunkiarkeologinen inventointi

Kohdeluettelo

Liite 8

T. Mökkönen 2001

Kiinteistötunnus	Kunta	Kuntanumero	Kaupunginosa	Kortteli	Tontti
67800100010004	RAAHE (Brahestad)	678	001	0001	0004
Katuosoite Rantakatu 16 A-C					
Arkeologinen mielenkiinto		pvm	Täyttäjä		
1		16.10.2001	T. Mökkönen		
Kiinteistötunnus	Kunta	Kuntanumero	Kaupunginosa	Kortteli	Tontti
67800100010005	RAAHE (Brahestad)	678	001	0001	0005
Katuosoite Rantakatu 18 tai Saaristokatu 2					
Arkeologinen mielenkiinto		pvm	Täyttäjä		
1		16.10.2001	T. Mökkönen		
Kiinteistötunnus	Kunta	Kuntanumero	Kaupunginosa	Kortteli	Tontti
67800100010006	RAAHE (Brahestad)	678	001	0001	0006
Katuosoite Saaristokatu 4					
Arkeologinen mielenkiinto		pvm	Täyttäjä		
1		16.10.2001	T. Mökkönen		
Kiinteistötunnus	Kunta	Kuntanumero	Kaupunginosa	Kortteli	Tontti
67800100010007	RAAHE (Brahestad)	678	001	0001	0007
Katuosoite Saaristokatu 6 tai Kauppakatu 9					
Arkeologinen mielenkiinto		pvm	Täyttäjä		
1		16.10.2001	T. Mökkönen		
Kiinteistötunnus	Kunta	Kuntanumero	Kaupunginosa	Kortteli	Tontti
67800100010008	RAAHE (Brahestad)	678	001	0001	0008
Katuosoite Kauppakatu 7					
Arkeologinen mielenkiinto		pvm	Täyttäjä		
1		16.10.2001	T. Mökkönen		
Kiinteistötunnus	Kunta	Kuntanumero	Kaupunginosa	Kortteli	Tontti
67800100010009	RAAHE (Brahestad)	678	001	0001	0009
Katuosoite Kauppakatu 5					
Arkeologinen mielenkiinto		pvm	Täyttäjä		
1		16.10.2001	T. Mökkönen		
Kiinteistötunnus	Kunta	Kuntanumero	Kaupunginosa	Kortteli	Tontti
67800100020015	RAAHE (Brahestad)	678	001	0002	0015
Katuosoite Saaristokatu 8 A-C					
Arkeologinen mielenkiinto		pvm	Täyttäjä		
2		16.10.2001	T. Mökkönen		

Kiinteistötunnus	Kunta	Kuntanumero	Kaupunginosa	Kortteli	Tontti
67800200050001	RAAHE (Brahestad)	678	002	0005	0001
Katuosoite Saaristokatu 1 tai Rantakatu 20					
Arkeologinen mielenkiinto		pvm	Täyttäjä		
1		10.10.2001	T. Mökkönen		

Kiinteistötunnus	Kunta	Kuntanumero	Kaupunginosa	Kortteli	Tontti
67800200050002	RAAHE (Brahestad)	678	002	0005	0002
Katuosoite Rantakatu 22					
Arkeologinen mielenkiinto		pvm	Täyttäjä		
1		10.10.2001	T. Mökkönen		

Kiinteistötunnus	Kunta	Kuntanumero	Kaupunginosa	Kortteli	Tontti
67800200050003	RAAHE (Brahestad)	678	002	0005	0003
Katuosoite Rantakatu 24					
Arkeologinen mielenkiinto		pvm	Täyttäjä		
1		11.10.2001	T. Mökkönen		

Kiinteistötunnus	Kunta	Kuntanumero	Kaupunginosa	Kortteli	Tontti
67800200050004	RAAHE (Brahestad)	678	002	0005	0004
Katuosoite Rantakatu 26					
Arkeologinen mielenkiinto		pvm	Täyttäjä		
1		11.10.2001	T. Mökkönen		

Kiinteistötunnus	Kunta	Kuntanumero	Kaupunginosa	Kortteli	Tontti
67800200050005	RAAHE (Brahestad)	678	002	0005	0005
Katuosoite Cortenkatu 2 tai Rantakatu 30					
Arkeologinen mielenkiinto		pvm	Täyttäjä		
2		11.10.2001	T. Mökkönen		

Kiinteistötunnus	Kunta	Kuntanumero	Kaupunginosa	Kortteli	Tontti
67800200050006	RAAHE (Brahestad)	678	002	0005	0006
Katuosoite Cortenkatu 4					
Arkeologinen mielenkiinto		pvm	Täyttäjä		
1		11.10.2001	T. Mökkönen		

Kiinteistötunnus	Kunta	Kuntanumero	Kaupunginosa	Kortteli	Tontti
67800200050007	RAAHE (Brahestad)	678	002	0005	0007
Katuosoite Cortenkatu 6					
Arkeologinen mielenkiinto		pvm	Täyttäjä		
1		11.10.2001	T. Mökkönen		

Kiinteistötunnus	Kunta	Kuntanumero	Kaupunginosa	Kortteli	Tontti
67800200050008	RAAHE (Brahestad)	678	002	0005	0008
Katuosoite Kauppalankatu 19					
Arkeologinen mielenkiinto		pvm	Täyttäjä		
2		11.10.2001	T. Mökkönen		

Kiinteistötunnus	Kunta	Kuntanumero	Kaupunginosa	Kortteli	Tontti
67800200050009	RAAHE (Brahestad)	678	002	0005	0009
Katuosoite		Kauppakatu 17			
Arkeologinen mielenkiinto		pvm	Täyttäjä		
1		11.10.2001	T. Mökkönen		
Kiinteistötunnus	Kunta	Kuntanumero	Kaupunginosa	Kortteli	Tontti
67800200050010	RAAHE (Brahestad)	678	002	0005	0010
Katuosoite		Kauppakatu 15			
Arkeologinen mielenkiinto		pvm	Täyttäjä		
1		11.10.2001	T. Mökkönen		
Kiinteistötunnus	Kunta	Kuntanumero	Kaupunginosa	Kortteli	Tontti
67800200050011	RAAHE (Brahestad)	678	002	0005	0011
Katuosoite		Kauppakatu 13			
Arkeologinen mielenkiinto		pvm	Täyttäjä		
1		11.10.2001	T. Mökkönen		
Kiinteistötunnus	Kunta	Kuntanumero	Kaupunginosa	Kortteli	Tontti
67800200050013	RAAHE (Brahestad)	678	002	0005	0013
Katuosoite		Saaristokatu 3			
Arkeologinen mielenkiinto		pvm	Täyttäjä		
1		11.10.2001	T. Mökkönen		
Kiinteistötunnus	Kunta	Kuntanumero	Kaupunginosa	Kortteli	Tontti
67800200050016	RAAHE (Brahestad)	678	002	0005	0016
Katuosoite		Kauppakatu 11 tai Saaristokatu 5			
Arkeologinen mielenkiinto		pvm	Täyttäjä		
1		11.10.2001	T. Mökkönen		
Kiinteistötunnus	Kunta	Kuntanumero	Kaupunginosa	Kortteli	Tontti
67800200060014	RAAHE (Brahestad)	678	002	0006	0014
Katuosoite		Kauppakatu 10			
Arkeologinen mielenkiinto		pvm	Täyttäjä		
1		12.10.2001	T. Mökkönen		
Kiinteistötunnus	Kunta	Kuntanumero	Kaupunginosa	Kortteli	Tontti
67800200060019	RAAHE (Brahestad)	678	002	0006	0019
Katuosoite		Kauppakatu 19			
Arkeologinen mielenkiinto		pvm	Täyttäjä		
2		12.10.2001	T. Mökkönen		
Kiinteistötunnus	Kunta	Kuntanumero	Kaupunginosa	Kortteli	Tontti
67800200060020	RAAHE (Brahestad)	678	002	0006	0020
Katuosoite		Cortenkatu 20			
Arkeologinen mielenkiinto		pvm	Täyttäjä		
2		12.10.2001	T. Mökkönen		

Kiinteistötunnus	Kunta	Kuntanumero	Kaupunginosa	Kortteli	Tontti
67800200060027	RAAHE (Brahestad)	678	002	0006	0027
Katuosoite		Kauppakatu 14-16			
Arkeologinen mielenkiinto		pvm	Täyttäjä		
1		12.10.2001	T. Mökkönen		
Kiinteistötunnus	Kunta	Kuntanumero	Kaupunginosa	Kortteli	Tontti
67800200060028	RAAHE (Brahestad)	678	002	0006	0028
Katuosoite		Kauppakatu 18			
Arkeologinen mielenkiinto		pvm	Täyttäjä		
1		12.10.2001	T. Mökkönen		
Kiinteistötunnus	Kunta	Kuntanumero	Kaupunginosa	Kortteli	Tontti
67800200060029	RAAHE (Brahestad)	678	002	0006	0029
Katuosoite		Kauppakatu 14-16			
Arkeologinen mielenkiinto		pvm	Täyttäjä		
2		12.10.2001	T. Mökkönen		
Kiinteistötunnus	Kunta	Kuntanumero	Kaupunginosa	Kortteli	Tontti
67800200060030	RAAHE (Brahestad)	678	002	0006	0030
Katuosoite		Kauppakatu 14-16			
Arkeologinen mielenkiinto		pvm	Täyttäjä		
2		12.10.2001	T. Mökkönen		
Kiinteistötunnus	Kunta	Kuntanumero	Kaupunginosa	Kortteli	Tontti
67800200060031	RAAHE (Brahestad)	678	002	0006	0031
Katuosoite		Kauppakatu 14-16			
Arkeologinen mielenkiinto		pvm	Täyttäjä		
2		12.10.2001	T. Mökkönen		
Kiinteistötunnus	Kunta	Kuntanumero	Kaupunginosa	Kortteli	Tontti
67800200060033	RAAHE (Brahestad)	678	002	0006	0033
Katuosoite		Kauppakatu 12			
Arkeologinen mielenkiinto		pvm	Täyttäjä		
1		12.10.2001	T. Mökkönen		
Kiinteistötunnus	Kunta	Kuntanumero	Kaupunginosa	Kortteli	Tontti
67800200060034	RAAHE (Brahestad)	678	002	0006	0034
Katuosoite		Kauppakatu 12			
Arkeologinen mielenkiinto		pvm	Täyttäjä		
1		12.10.2001	T. Mökkönen		
Kiinteistötunnus	Kunta	Kuntanumero	Kaupunginosa	Kortteli	Tontti
67800200070045	RAAHE (Brahestad)	678	002	0007	0045
Katuosoite		Uusi kirkko			
Arkeologinen mielenkiinto		pvm	Täyttäjä		
1		16.10.2001	T. Mökkönen		

Kiinteistötunnus	Kunta	Kuntanumero	Kaupunginosa	Kortteli	Tontti
67800200070049	RAAHE (Brahestad)	678	002	0007	0049
Katuosoite Seurakuntakodin tontti, tie uudelle kirkolle					
Arkeologinen mielenkiinto		pvm	Täyttäjä		
1		16.10.2001	T. Mökkönen		
Kiinteistötunnus	Kunta	Kuntanumero	Kaupunginosa	Kortteli	Tontti
67800300090001	RAAHE (Brahestad)	678	003	0009	0001
Katuosoite Cortenkatu 1 tai Rantakatu 32					
Arkeologinen mielenkiinto		pvm	Täyttäjä		
1		9.9.2001	T. Mökkönen		
Kiinteistötunnus	Kunta	Kuntanumero	Kaupunginosa	Kortteli	Tontti
67800300090002	RAAHE (Brahestad)	678	003	0009	0002
Katuosoite Rantakatu 34					
Arkeologinen mielenkiinto		pvm	Täyttäjä		
1		9.9.2001	T. Mökkönen		
Kiinteistötunnus	Kunta	Kuntanumero	Kaupunginosa	Kortteli	Tontti
67800300090004	RAAHE (Brahestad)	678	003	0009	0004
Katuosoite Brahenkatu 2					
Arkeologinen mielenkiinto		pvm	Täyttäjä		
1		9.9.2001	T. Mökkönen		
Kiinteistötunnus	Kunta	Kuntanumero	Kaupunginosa	Kortteli	Tontti
67800300090005	RAAHE (Brahestad)	678	003	0009	0005
Katuosoite Brahenkatu 4 tai Kauppakatu 29					
Arkeologinen mielenkiinto		pvm	Täyttäjä		
2		9.9.2001	T. Mökkönen		
Kiinteistötunnus	Kunta	Kuntanumero	Kaupunginosa	Kortteli	Tontti
67800300090007	RAAHE (Brahestad)	678	003	0009	0007
Katuosoite Kauppakatu 25					
Arkeologinen mielenkiinto		pvm	Täyttäjä		
1		9.9.2001	T. Mökkönen		
Kiinteistötunnus	Kunta	Kuntanumero	Kaupunginosa	Kortteli	Tontti
67800300090008	RAAHE (Brahestad)	678	003	0009	0008
Katuosoite Kauppakatu 23					
Arkeologinen mielenkiinto		pvm	Täyttäjä		
1		9.9.2001	T. Mökkönen		
Kiinteistötunnus	Kunta	Kuntanumero	Kaupunginosa	Kortteli	Tontti
67800300090009	RAAHE (Brahestad)	678	003	0009	0009
Katuosoite Cortenkatu 7					
Arkeologinen mielenkiinto		pvm	Täyttäjä		
1		9.9.2001	T. Mökkönen		

Kiinteistötunnus	Kunta	Kuntanumero	Kaupunginosa	Kortteli	Tontti
67800300090010	RAAHE (Brahestad)	678	003	0009	0010
Katuosoite		Cortenkatu 5			
Arkeologinen mielenkiinto	pvm	Täyttäjä			
1	9.9.2001	T. Mökkönen			

Kiinteistötunnus	Kunta	Kuntanumero	Kaupunginosa	Kortteli	Tontti
67800300090011	RAAHE (Brahestad)	678	003	0009	0011
Katuosoite		Cortenkatu 3			
Arkeologinen mielenkiinto	pvm	Täyttäjä			
1	9.9.2001	T. Mökkönen			

Kiinteistötunnus	Kunta	Kuntanumero	Kaupunginosa	Kortteli	Tontti
67800300090012	RAAHE (Brahestad)	678	003	0009	0012
Katuosoite		Rantakatu 36 tai Kauppakatu 27			
Arkeologinen mielenkiinto	pvm	Täyttäjä			
1	9.9.2001	T. Mökkönen			

Kiinteistötunnus	Kunta	Kuntanumero	Kaupunginosa	Kortteli	Tontti
67800300100012	RAAHE (Brahestad)	678	003	0010	0012
Katuosoite		Cortenkatu 11 tai Kauppakatu 22			
Arkeologinen mielenkiinto	pvm	Täyttäjä			
1	9.10.2001	T. Mökkönen			

Kiinteistötunnus	Kunta	Kuntanumero	Kaupunginosa	Kortteli	Tontti
67800300100013	RAAHE (Brahestad)	678	003	0010	0013
Katuosoite		Kauppakatu 24			
Arkeologinen mielenkiinto	pvm	Täyttäjä			
2	9.10.2001	T. Mökkönen			

Kiinteistötunnus	Kunta	Kuntanumero	Kaupunginosa	Kortteli	Tontti
67800300100014	RAAHE (Brahestad)	678	003	0010	0014
Katuosoite		Kauppakatu 26			
Arkeologinen mielenkiinto	pvm	Täyttäjä			
2	9.10.2001	T. Mökkönen			

Kiinteistötunnus	Kunta	Kuntanumero	Kaupunginosa	Kortteli	Tontti
67800300100015	RAAHE (Brahestad)	678	003	0010	0015
Katuosoite		Brahenskatu 6			
Arkeologinen mielenkiinto	pvm	Täyttäjä			
2	9.10.2001	T. Mökkönen			

Kiinteistötunnus	Kunta	Kuntanumero	Kaupunginosa	Kortteli	Tontti
67800300100016	RAAHE (Brahestad)	678	003	0010	0016
Katuosoite		Brahenskatu 8			
Arkeologinen mielenkiinto	pvm	Täyttäjä			
1	9.10.2001	T. Mökkönen			

Kiinteistötunnus	Kunta	Kuntanumero	Kaupunginosa	Kortteli	Tontti
67800300100019	RAAHE (Brahestad)	678	003	0010	0019
Katuosoite		Kirkkokatu 17			
Arkeologinen mielenkiinto		pvm	Täyttäjä		
1		9.10.2001	T. Mökkönen		
Kiinteistötunnus	Kunta	Kuntanumero	Kaupunginosa	Kortteli	Tontti
67800300100020	RAAHE (Brahestad)	678	003	0010	0020
Katuosoite		Cortenkatu 13			
Arkeologinen mielenkiinto		pvm	Täyttäjä		
1		9.10.2001	T. Mökkönen		
Kiinteistötunnus	Kunta	Kuntanumero	Kaupunginosa	Kortteli	Tontti
67800300100021	RAAHE (Brahestad)	678	003	0010	0021
Katuosoite		Kirkkokatu 19			
Arkeologinen mielenkiinto		pvm	Täyttäjä		
1		9.10.2001	T. Mökkönen		
Kiinteistötunnus	Kunta	Kuntanumero	Kaupunginosa	Kortteli	Tontti
67800300100022	RAAHE (Brahestad)	678	003	0010	0022
Katuosoite		Brahenkatu 10			
Arkeologinen mielenkiinto		pvm	Täyttäjä		
1		9.10.2001	T. Mökkönen		
Kiinteistötunnus	Kunta	Kuntanumero	Kaupunginosa	Kortteli	Tontti
67800300110022	RAAHE (Brahestad)	678	003	0011	0022
Katuosoite		Brahenkatu 14 tai Ämmänkatu 3			
Arkeologinen mielenkiinto		pvm	Täyttäjä		
2		9.10.2001	T. Mökkönen		
Kiinteistötunnus	Kunta	Kuntanumero	Kaupunginosa	Kortteli	Tontti
67800300110028	RAAHE (Brahestad)	678	003	0011	0028
Katuosoite		Ämmänkatu 5			
Arkeologinen mielenkiinto		pvm	Täyttäjä		
2		9.10.2001	T. Mökkönen		
Kiinteistötunnus	Kunta	Kuntanumero	Kaupunginosa	Kortteli	Tontti
67800300110029	RAAHE (Brahestad)	678	003	0011	0029
Katuosoite		Brahenkatu 16			
Arkeologinen mielenkiinto		pvm	Täyttäjä		
2		9.10.2001	T. Mökkönen		
Kiinteistötunnus	Kunta	Kuntanumero	Kaupunginosa	Kortteli	Tontti
67800399020000	RAAHE (Brahestad)	678	003	9902	0000
Katuosoite		Pekkatori			
Arkeologinen mielenkiinto		pvm	Täyttäjä		
1		23.10.2001	T. Mökkönen		

Kiinteistötunnus	Kunta	Kuntanumero	Kaupunginosa	Kortteli	Tontti
67800399030000	RAAHE (Brahestad)	678	003	9903	0000
Katuosoite		Myhrbergin puisto			
Arkeologinen mielenkiinto		pvm	Täyttäjä		
1		9.9.2001	T. Mökkönen		
Kiinteistötunnus	Kunta	Kuntanumero	Kaupunginosa	Kortteli	Tontti
67800400130001	RAAHE (Brahestad)	678	004	0013	0001
Katuosoite		Brahenskatu 1 tai Rantakatu 38			
Arkeologinen mielenkiinto		pvm	Täyttäjä		
1		8.9.2001	T. Mökkönen		
Kiinteistötunnus	Kunta	Kuntanumero	Kaupunginosa	Kortteli	Tontti
67800400130002	RAAHE (Brahestad)	678	004	0013	0002
Katuosoite		Rantakatu 40			
Arkeologinen mielenkiinto		pvm	Täyttäjä		
1		8.9.2001	T. Mökkönen		
Kiinteistötunnus	Kunta	Kuntanumero	Kaupunginosa	Kortteli	Tontti
67800400130003	RAAHE (Brahestad)	678	004	0013	0003
Katuosoite		Rantakatu 42			
Arkeologinen mielenkiinto		pvm	Täyttäjä		
1		8.9.2001	T. Mökkönen		
Kiinteistötunnus	Kunta	Kuntanumero	Kaupunginosa	Kortteli	Tontti
67800400130009	RAAHE (Brahestad)	678	004	0013	0009
Katuosoite		Kauppakatu 35			
Arkeologinen mielenkiinto		pvm	Täyttäjä		
1		8.9.2001	T. Mökkönen		
Kiinteistötunnus	Kunta	Kuntanumero	Kaupunginosa	Kortteli	Tontti
67800400130010	RAAHE (Brahestad)	678	004	0013	0010
Katuosoite		Kauppakatu 33			
Arkeologinen mielenkiinto		pvm	Täyttäjä		
2		8.9.2001	T. Mökkönen		
Kiinteistötunnus	Kunta	Kuntanumero	Kaupunginosa	Kortteli	Tontti
67800400130011	RAAHE (Brahestad)	678	004	0013	0011
Katuosoite		Kauppakatu 31 tai Brahenskatu 5			
Arkeologinen mielenkiinto		pvm	Täyttäjä		
2		8.9.2001	T. Mökkönen		
Kiinteistötunnus	Kunta	Kuntanumero	Kaupunginosa	Kortteli	Tontti
67800400130012	RAAHE (Brahestad)	678	004	0013	0012
Katuosoite		Brahenskatu 3			
Arkeologinen mielenkiinto		pvm	Täyttäjä		
1		8.9.2001	T. Mökkönen		

Kiinteistötunnus	Kunta	Kuntanumero	Kaupunginosa	Kortteli	Tontti
67800400130013	RAAHE (Brahestad)	678	004	0013	0013
Katuosoite		Koulukatu 6 tai Kauppakatu 37-39			
Arkeologinen mielenkiinto		pvm	Täyttäjä		
1		8.9.2001	T. Mökkönen		
Kiinteistötunnus	Kunta	Kuntanumero	Kaupunginosa	Kortteli	Tontti
67800400130014	RAAHE (Brahestad)	678	004	0013	0014
Katuosoite		Rantakatu 46 tai Koulukatu 2			
Arkeologinen mielenkiinto		pvm	Täyttäjä		
1		8.9.2001	T. Mökkönen		
Kiinteistötunnus	Kunta	Kuntanumero	Kaupunginosa	Kortteli	Tontti
67800400140013	RAAHE (Brahestad)	678	004	0014	0013
Katuosoite		Brahenskatu 7 tai Kauppakatu 30			
Arkeologinen mielenkiinto		pvm	Täyttäjä		
1		8.9.2001	T. Mökkönen		
Kiinteistötunnus	Kunta	Kuntanumero	Kaupunginosa	Kortteli	Tontti
67800400140014	RAAHE (Brahestad)	678	004	0014	0014
Katuosoite		Kauppakatu 32			
Arkeologinen mielenkiinto		pvm	Täyttäjä		
1		8.9.2001	T. Mökkönen		
Kiinteistötunnus	Kunta	Kuntanumero	Kaupunginosa	Kortteli	Tontti
67800400140015	RAAHE (Brahestad)	678	004	0014	0015
Katuosoite		Kauppakatu 34			
Arkeologinen mielenkiinto		pvm	Täyttäjä		
1		8.9.2001	T. Mökkönen		
Kiinteistötunnus	Kunta	Kuntanumero	Kaupunginosa	Kortteli	Tontti
67800400140016	RAAHE (Brahestad)	678	004	0014	0016
Katuosoite		Kauppakatu 36			
Arkeologinen mielenkiinto		pvm	Täyttäjä		
1		8.9.2001	T. Mökkönen		
Kiinteistötunnus	Kunta	Kuntanumero	Kaupunginosa	Kortteli	Tontti
67800400140018	RAAHE (Brahestad)	678	004	0014	0018
Katuosoite		Koulukatu 10			
Arkeologinen mielenkiinto		pvm	Täyttäjä		
1		8.9.2001	T. Mökkönen		
Kiinteistötunnus	Kunta	Kuntanumero	Kaupunginosa	Kortteli	Tontti
67800400140019	RAAHE (Brahestad)	678	004	0014	0019
Katuosoite		Kirkkokatu 25			
Arkeologinen mielenkiinto		pvm	Täyttäjä		
2		8.9.2001	T. Mökkönen		

Kiinteistötunnus	Kunta	Kuntanumero	Kaupunginosa	Kortteli	Tontti
67800400140020	RAAHE (Brahestad)	678	004	0014	0020
Katuosoite Kirkkokatu 23					
Arkeologinen mielenkiinto		pvm	Täyttäjä		
1		8.9.2001	T. Mökkönen		
Kiinteistötunnus	Kunta	Kuntanumero	Kaupunginosa	Kortteli	Tontti
67800400141021	RAAHE (Brahestad)	678	004	0014	1021
Katuosoite Kirkkokatu 21 ja Brahenkatu 9-11					
Arkeologinen mielenkiinto		pvm	Täyttäjä		
1		8.9.2001	T. Mökkönen		
Kiinteistötunnus	Kunta	Kuntanumero	Kaupunginosa	Kortteli	Tontti
67800400150024	RAAHE (Brahestad)	678	004	0015	0024
Katuosoite					
Arkeologinen mielenkiinto		pvm	Täyttäjä		
1		8.9.2001	T. Mökkönen		
Kiinteistötunnus	Kunta	Kuntanumero	Kaupunginosa	Kortteli	Tontti
67800400150027	RAAHE (Brahestad)	678	004	0015	0027
Katuosoite Koulukatu 14					
Arkeologinen mielenkiinto		pvm	Täyttäjä		
1		8.9.2001	T. Mökkönen		
Kiinteistötunnus	Kunta	Kuntanumero	Kaupunginosa	Kortteli	Tontti
67800400150028	RAAHE (Brahestad)	678	004	0015	0028
Katuosoite Brahenkatu 17					
Arkeologinen mielenkiinto		pvm	Täyttäjä		
1		8.9.2001	T. Mökkönen		
Kiinteistötunnus	Kunta	Kuntanumero	Kaupunginosa	Kortteli	Tontti
67800400150029	RAAHE (Brahestad)	678	004	0015	0029
Katuosoite Brahenkatu 15					
Arkeologinen mielenkiinto		pvm	Täyttäjä		
1		8.9.2001	T. Mökkönen		
Kiinteistötunnus	Kunta	Kuntanumero	Kaupunginosa	Kortteli	Tontti
67800400150030	RAAHE (Brahestad)	678	004	0015	0030
Katuosoite Brahenkatu 13					
Arkeologinen mielenkiinto		pvm	Täyttäjä		
1		8.9.2001	T. Mökkönen		
Kiinteistötunnus	Kunta	Kuntanumero	Kaupunginosa	Kortteli	Tontti
67800400150031	RAAHE (Brahestad)	678	004	0015	0031
Katuosoite Kirkkokatu 14					
Arkeologinen mielenkiinto		pvm	Täyttäjä		
2		8.9.2001	T. Mökkönen		

Kiinteistötunnus	Kunta	Kuntanumero	Kaupunginosa	Kortteli	Tontti
67800400150032	RAAHE (Brahestad)	678	004	0015	0032
Katuosoite		Koulukatu 12			
Arkeologinen mielenkiinto		pvm	Täyttäjä		
2		8.9.2001	T. Mökkönen		

Kiinteistötunnus	Kunta	Kuntanumero	Kaupunginosa	Kortteli	Tontti
67800499030000	RAAHE (Brahestad)	678	004	9903	0000
Katuosoite		Kirkkokadun leikkiapuisto			
Arkeologinen mielenkiinto		pvm	Täyttäjä		
1		8.9.2001	T. Mökkönen		

Kohdekuvaukset

T. Mökkönen 2001

Kiinteistötunnus 67800100010004

Arkeologinen mielenkiinto Kohdekuvaus

- 1 Tontin paikalla on sijainnut rajoiltaan likimain nykyistä tonttia vastaava tontti jo vuoden 1750 kartassa. Vuoden 1659 perspektiivipiirroksen esittämä tonttialue ei yltänyt vielä kyseiselle tontille. 1700-luvun alkupuolen kaupunkialueen laajuutta koskevien tietojen perusteella on kuitenkin todennäköistä, että rakennettu kaupunkialue on levinnyt kyseisen tontin alueelle jo oletettavasti viimeistään 1680-luvulle tultaessa. Vuoden 1750 kartassa tontti on autiona. Tontti onkin todennäköisesti ollut autiona isonvihan jälkeen koko 1700-luvun alkupuoliskon. Piha-alueen kerrostumat ovat oletettavasti hyvin säilyneitä. Asuinrakennusten alaiset kerrostumat ovat ainakin osittain tuhoutuneita. Tontin alue ei ole tuhoutunut kaupunkipaloissa. Kunnallistekniset kaivannot eivät ole tuhonneet tontin kerrostumia.

Kiinteistötunnus 67800100010005

Arkeologinen mielenkiinto Kohdekuvaus

- 1 Alue on vuoden 1750 kartassa rakennettua kaupunkialuetta. Vuoden 1659 perspektiivipiirroksen esittämä tonttialue ei yltänyt vielä kyseiselle tontille. 1700-luvun alkupuolen kaupunkialueen laajuutta koskevien tietojen perusteella on kuitenkin todennäköistä, että rakennettu kaupunkialue on levinnyt kyseisen tontin alueelle jo oletettavasti viimeistään 1680-luvulle tultaessa. Piha-alueen kerrostumat ovat oletettavasti hyvin säilyneitä. Asuinrakennusten alaiset kerrostumat ovat ainakin osittain tuhoutuneita. Tontin alue ei ole tuhoutunut kaupunkipaloissa. Kunnallistekniset kaivannot eivät ole tuhonneet tontin kerrostumia.

Kiinteistötunnus 67800100010006

Arkeologinen mielenkiinto Kohdekuvaus

- 1 Alue on vuoden 1750 kartassa rakennettua kaupunkialuetta. Vuoden 1659 perspektiivipiirroksen esittämä tonttialue ei yltänyt vielä kyseiselle tontille. 1700-luvun alkupuolen kaupunkialueen laajuutta koskevien tietojen perusteella on kuitenkin todennäköistä, että rakennettu kaupunkialue on levinnyt kyseisen tontin alueelle jo oletettavasti viimeistään 1680-luvulle tultaessa. Piha-alueen kerrostumat ovat oletettavasti hyvin säilyneitä. Asuinrakennusten alaiset kerrostumat ovat ainakin osittain tuhoutuneita. Tontin alue ei ole tuhoutunut kaupunkipaloissa. Kunnallistekniset kaivannot eivät ole tuhonneet tontin kerrostumia.

Kiinteistötunnus 67800100010007

Arkeologinen mielenkiinto Kohdekuvaus

- 1 Alue on vuoden 1750 kartassa rakennettua kaupunkialuetta. Vuoden 1659 perspektiivipiirroksen esittämä tonttialue ei yltänyt vielä kyseiselle tontille. 1700-luvun alkupuolen kaupunkialueen laajuutta koskevien tietojen perusteella on kuitenkin todennäköistä, että rakennettu kaupunkialue on levinnyt kyseisen tontin alueelle jo oletettavasti viimeistään 1680-luvulle tultaessa. Piha-alueen kerrostumat ovat oletettavasti hyvin säilyneitä. Asuinrakennusten alaiset kerrostumat ovat ainakin osittain tuhoutuneita. Tontin alue ei ole tuhoutunut kaupunkipaloissa. Kunnallistekniset kaivannot eivät ole tuhonneet tontin kerrostumia.

Kiinteistötunnus 67800100010008

Arkeologinen mielenkiinto Kohdekuvaus

- 1 Tontin paikalla on sijainnut rajoiltaan likimain nykyistä tonttia vastaava tontti jo vuoden 1750 kartassa. Vuoden 1659 perspektiivipiirroksen esittämä tonttialue ei yltänyt vielä kyseiselle tontille. 1700-luvun alkupuolen kaupunkialueen laajuutta koskevien tietojen perusteella on kuitenkin todennäköistä, että rakennettu kaupunkialue on levinnyt kyseisen tontin alueelle jo oletettavasti viimeistään 1680-luvulle tultaessa. Vain tontin länsipuoliskon piha-alueen kerrostumat ovat säilyneitä. Tontin kauppakadun puoleisen alueen kerrostumat ovat todennäköisesti tuhoutuneet modernia asuinrakennusta rakennettaessa. Tontin alue ei ole tuhoutunut kaupunkipaloissa. Kunnallistekniset kaivannot eivät ole tuhonneet tontin kerrostumia.

Kiinteistötunnus 67800100010009

Arkeologinen mielenkiinto Kohdekuvaus

- 1 Tontin paikalla on sijainnut rajoiltaan likimain nykyistä tonttia vastaava tontti jo vuoden 1750 kartassa. Vuoden 1659 perspektiivipiirroksen esittämä tonttialue ei yltänyt vielä kyseiselle tontille. 1700-luvun alkupuolen kaupunkialueen laajuutta koskevien tietojen perusteella on kuitenkin todennäköistä, että rakennettu kaupunkialue on levinnyt kyseisen tontin alueelle jo oletettavasti viimeistään 1680-luvulle tultaessa. Piha-alueen kerrostumat ovat oletettavasti hyvin säilyneitä. Asuinrakennusten alaiset kerrostumat ovat todennäköisesti osittain tuhoutuneita. Tontin alue ei ole tuhoutunut kaupunkipaloissa. Kunnallistekniset kaivannot eivät ole tuhonneet tontin kerrostumia.

Kiinteistötunnus 67800100020015

Arkeologinen mielenkiinto Kohdekuvaus

- 2 Vuoden 1750 kartassa puolet nykyisen tontin alueesta on tonttina. Vuoden 1659 perspektiivipiirroksen esittämä korttelialue ei ulottunut kyseisen tontin alueelle. Vaikka 1700-luvun alkupuolen tietojen perusteella kaupunkialue ulottui kyseistä tonttia pohjoisemmaksi kaikella todennäköisyydellä jo 1600-luvun puolella, tontin alueen rakennushistorian ulottuminen isoavihaa edeltävään aikaan on kuitenkin epävarmaa. Tontin kerrostumat ovat säilyneet sisäpihan alueella, mutta asuinrakennusten alaiset kerrostumat ovat ainakin osittain tuhoutuneita. Sama koskee myös tontin itäpuoliskon autotallin ja syksyn 2001 aikana valmisteilla olleen piharakennuksen alaisia kerrostumia. Tontin alue ei ole tuhoutunut kaupunkipaloissa. Kunnallistekniset kaivannot eivät ole tuhonneet tontin kerrostumia.

Kiinteistötunnus 67800200050001

Arkeologinen mielenkiinto Kohdekuvaus

- 1 Tontin alue kuului jo Raahen vanhimman asemakaavasuunnitelman (v. 1651) toteutettavaan korttelialueeseen. Tontti sijaitsee korttelissa, jonka tontteja ei paalutettu maastoon vielä asemakaavasuunnitelman yhteydessä vaan vasta myöhemmin vuoden 1659 perspektiivipiirroksen kuvaaman tilanteen jälkeen. Tontin alue on otettu todennäköisesti rakennuskäyttöön kuitenkin 1600-luvulla. Tontin kerrostumat ovat oletettavasti kauttaaltaan hyvin säilyneitä. Alueella ei ole riehunut tulipaloja. Kunnallistekniset kaivannot eivät ole tuhonneet tontin kerrostumia.

Kiinteistötunnus 67800200050002

Arkeologinen mielenkiinto Kohdekuvaus

- 1 Tontin alue kuului jo Raahen vanhimman asemakaavasuunnitelman (v. 1651) toteutettavaan korttelialueeseen. Tontti sijaitsee korttelissa, jonka tontteja ei paalutettu maastoon vielä asemakaavasuunnitelman yhteydessä vaan vasta myöhemmin vuoden 1659 perspektiivipiirroksen kuvaaman tilanteen jälkeen. Tontin alue on otettu todennäköisesti rakennuskäyttöön kuitenkin 1600-luvulla. Tontin kerrostumat ovat oletettavasti hyvin säilyneitä niin luonnontilassa olevan pihalla kuin rakennusten allakin. Alueella ei ole riehunut tulipaloja. Kunnallistekniset kaivannot eivät ole tuhonneet tontin kerrostumia.

Kiinteistötunnus 67800200050003

Arkeologinen mielenkiinto Kohdekuvaus

- 1 Tontin alue kuului jo Raahen ensimmäisen hyväksytyt asemakaavan korttelialueeseen (1651), mutta asutus levisi tontin alueelle kuitenkin hieman myöhemmässä vaiheessa. Vuoden 1659 Raahen perspektiivipiirroksen rakennettu alue on saattanut ulottua tontin eteläosiin, mutta koko tontin rakennuskäyttö on alkanut todennäköisesti vasta 1660-luvulla. Vuoden 1750 kartassa paikalla on sijainnut jo rajoiltaan nykyistä tilannetta vastaava tontti. Piha-alueen kerrostumat ovat oletettavasti hyvin säilyneitä. Rakennusten alaiset kerrostumat ovat oletettavasti osin tuhoutuneita. Tontin alue ei ole tuhoutunut kaupunkipaloissa. Kunnallistekniset kaivannot eivät ole tuhonneet tontin kerrostumia.

Kiinteistötunnus 67800200050004

Arkeologinen mielenkiinto Kohdekuvaus

- 1 Tontin alue kuului jo Raahen ensimmäisen hyväksytyt asemakaavan korttelialueeseen (1651) ja asutus levisi alueelle vielä 1650-luvun kuluessa. Vuoden 1659 perspektiivipiirroksen pohjoisimmat rakennetut alueet ovat todennäköisesti sijainneet juuri kyseessä olevan tontin alueella. Paikalla on sijainnut kooltaan nykyistä vastaava tontti jo vuoden 1750 kartassa. Tontin kerrostumat ovat oletettavasti kauttaaltaan hyvin säilyneitä. Alue ei ole tuhoutunut tulipaloissa. Kunnallistekniset kaivannot eivät ole tuhonneet tontin kerrostumia.

Kiinteistötunnus 67800200050005

Arkeologinen mielenkiinto Kohdekuvaus

- 2 Tontin alue kuului jo Raahen ensimmäisen hyväksytyt asemakaavan korttelialueeseen (1651) ja asutus levisi alueelle vielä 1650-luvun kuluessa. Vuoden 1659 perspektiivipiirroksen rakennettu kaupunkialue ulottuu jo kyseiselle tontille. Nykyisen tontin alueella on sijainnut vuoden 1750 kartassa kaksi kokonaista korttelia. Tontin kerrostumat ovat oletettavasti säilyneet joko hyvin tai ainakin osittain tontin keskiosassa sisäpihalla. Tontin alue ei ole tuhoutunut kaupunkipaloissa. Kaukolämpöputki on vedetty tontille luoteiskulmasta.

Kiinteistötunnus 67800200050006

Arkeologinen mielenkiinto Kohdekuvaus

- 1 Tontin alue kuului jo Raahen ensimmäisen hyväksytyt asemakaavan korttelialueeseen (1651) ja asutus levisi alueelle vielä 1650-luvun kuluessa. Vuoden 1659 perspektiivipiirroksen rakennettu kaupunkialue ulottuu jo kyseiselle tontille. Tontin alue oli vuoden 1750 kartassa autiona. Tontin kerrostumat ovat todennäköisesti ainakin osittain tuhoutuneet asuinrakennusten ja lännenpuoleisen uuden piharakennuksen alta. Tontin piha-alueen kerrostumat ovat todennäköisesti säilyneitä. Tontin alue ei ole tuhoutunut tulipaloissa. Kunnallistekniset kaivannot eivät ole tuhonneet tontin kerrostumia.

Kiinteistötunnus 67800200050007

Arkeologinen mielenkiinto Kohdekuvaus

- 1 Tontin alue kuului jo Raahan ensimmäisen hyväksytyt asemakaavan korttelialueeseen (1651) ja asutus levisi alueelle vielä 1650-luvun kuluessa. Vuoden 1659 perspektiivipiirroksen rakennettu kaupunkialue ulottuu jo kyseiselle tontille. Tontin alue oli vuoden 1750 kartassa autiona. Tontin kerrostumat ovat todennäköisesti säilyneet hyvin. Vain asuinrakennuksen alaiset kerrostumat ovat oletettavasti osin tuhoutuneita. Alue ei ole tuhoutunut kaupunkipaloissa. Kunnallistekniset kaivannot eivät ole tuhonneet tontin kerrostumia.

Kiinteistötunnus 67800200050008

Arkeologinen mielenkiinto Kohdekuvaus

- 2 Tontin alue kuului jo Raahan ensimmäisen hyväksytyt asemakaavan korttelialueeseen (1651) ja asutus levisi alueelle vielä 1650-luvun kuluessa. Vuoden 1659 perspektiivipiirroksen rakennettu kaupunkialue ulottuu jo kyseiselle tontille. Paikalla on sijainnut rajoiltaan nykyistä vastaava tontti jo vuoden 1750 kartassa. Tontin kerrostumat ovat oletettavasti tuhoutuneet tontin rakennusten alta. Piha-alueen kerrostumat ovat oletettavasti osin säilyneitä. Tontin alue ei ole palanut kaupunkipaloissa. Kunnallistekniset kaivannot eivät ole tuhonneet tontin kerrostumia.

Kiinteistötunnus 67800200050009

Arkeologinen mielenkiinto Kohdekuvaus

- 1 Tontin alue kuului jo Raahan ensimmäisen hyväksytyt asemakaavan korttelialueeseen (1651) ja asutus levisi alueelle vielä 1650-luvun kuluessa. Vuoden 1659 perspektiivipiirroksen pohjoisimmat rakennetut alueet ovat todennäköisesti sijainneet juuri kyseessä olevan tontin alueella. Paikalla on sijainnut kooltaan nykyistä vastaava tontti jo vuoden 1750 kartassa. Tontin kerrostumat ovat todennäköisesti hyvin säilyneitä lukuun ottamatta asuinrakennuksen alaisia kerroksia, jotka ovat luultavasti ainakin osittain tuhoutuneita. Tontin alueella ei ole riehunut tulipaloja. Kunnallistekniset kaivannot eivät ole tuhonneet tontin kerrostumia.

Kiinteistötunnus 67800200050010

Arkeologinen mielenkiinto Kohdekuvaus

- 1 Tontin alue kuului jo Raahan ensimmäisen hyväksytyt asemakaavan korttelialueeseen (1651), mutta rakennettu kaupunkialue levisi tontin alueelle todennäköisesti vasta hieman myöhemmin 1650-luvulla. Vuoden 1659 perspektiivipiirroksen pohjoisin tonttialue ulottui todennäköisesti tontin alueelle. Koko nykyisen tontin alueesta on tullut rakennettua kaupunkialuetta aikaisintaan 1660-luvulla tai viimeistään 1680-luvulla. Tontin kerrostumat ovat oletettavasti hyvin säilyneitä niin rakennusten alla kuin nurmella olevalla pihamaalla. Tontin alue ei ole tuhoutunut tulipaloissa. Kunnallistekniset kaivannot eivät ole tuhonneet tontin kerrostumia.

Kiinteistötunnus 67800200050011

Arkeologinen mielenkiinto Kohdekuvaus

- 1 Tontin alue kuului jo ensimmäisen asemakaavan (v. 1651) toteutettavaksi suunniteltuun kortteliin, mutta asutus levisi alueelle todennäköisesti kuitenkin vasta myöhemmin, luultavasti vuosien 1660-1680 välisenä aikana. Tontin kerrostumat ovat oletettavasti osittain tuhoutuneita Kauppakadun reunan asuinrakennuksen alta, mutta muulta tonttialueelta on odotettavissa hyvin säilyneitä kerrostumia. Tontin alue ei ole tuhoutunut tulipaloissa. Kunnallistekniset kaivannot eivät ole tuhonneet tontin kerrostumia.

Kiinteistötunnus 67800200050013

Arkeologinen mielenkiinto Kohdekuvaus

- 1 Tontin alue kuului jo ensimmäisen asemakaavan (v. 1651) toteutettavaksi suunniteltuun kortteliin, mutta asutus levisi alueelle todennäköisesti kuitenkin vasta myöhemmin, luultavasti vuosien 1660-1680 välisenä aikana. Tontin kerrostumat ovat todennäköisesti tuhoutuneet tontin länsireunan asuinrakennuksen ja modernin autotalli/piharakennuksen alta. Muun tonttialueen kerrostumat ovat oletettavasti hyvin tai ainakin osittain säilyneitä. Kunnallistekniset kaivannot eivät ole tuhonneet tontin kerrostumia.

Kiinteistötunnus 67800200050016

Arkeologinen mielenkiinto Kohdekuvaus

- 1 Tontin alue kuului jo ensimmäisen asemakaavan (v. 1651) toteutettavaksi suunniteltuun kortteliin, mutta asutus levisi alueelle todennäköisesti kuitenkin vasta myöhemmin, luultavasti vuosien 1660-1680 välisenä aikana. Saaristokadun puoleisten rakennusten alaiset kerrostumat ovat tuhoutuneet. Kauppakadun reunan rakennuksen alaiset kerrostumat ja koko muun tonttialueen kerrostumat ovat todennäköisesti säilyneitä. Kunnallistekniset kaivannot eivät ole tuhonneet tontin kerrostumia.

Kiinteistötunnus 67800200060014

Arkeologinen mielenkiinto Kohdekuvaus

- 1 Vaikka tontin alue kuului jo vuoden 1651 kartan suunniteltuun korttelialueeseen, 1650-luvulla rakennettu kaupunkialue ei kuitenkaan ulottunut vielä kyseessä olevan tontin alueelle. Kaupunkialue levisi alueelle kuitenkin jo 1600-luvun puolella, todennäköisesti viimeistään 1680-luvulle tultaessa. Tontin kerrostumat ovat oletettavasti hyvin säilyneitä piharakennusten alla ja nurmella olevalla piha-alueella. Ainoastaan asuinrakennuksen alaiset kerrostumat ovat osittain tuhoutuneita. Tontin alue ei ole tuhoutunut kaupunkipaloissa. Kunnallistekniset kaivannot eivät ole tuhonneet tontin kerrostumia.

Kiinteistötunnus 67800200060019

Arkeologinen mielenkiinto Kohdekuvaus

- 2 Tontti sijaitsee vuoden 1659 perspektiivipiirroksen pohjoisimpien vapaammin muodostuneiden kortteleiden alueella. Paikalla on sijainnut rajoiltaan nykyistä vastaava tontti jo vuoden 1750 kartassa. Tontin kerrostumat ovat osittain tuhoutuneita sekä Kauppakadun puoleisen että Cortenkadun puoleisen rakennuksen alta. Katujen kulmassa olevan rakennuksen alalta kerrostumat ovat todennäköisesti täysin tuhoutuneita. Piha-alueen kerrostumat ovat oletettavasti paremmin säilyneitä. Tontin alue ei ole tuhoutunut kaupunkipaloissa. Kunnallistekniset kaivannot eivät ole tuhonneet tontin kerrostumia.

Kiinteistötunnus 67800200060020

Arkeologinen mielenkiinto Kohdekuvaus

- 2 Tontti sijaitsee vuoden 1659 perspektiivipiirroksen pohjoisimpien vapaammin muodostuneiden kortteleiden alueella. Paikalla on sijainnut rajoiltaan nykyistä vastaava tontti jo vuoden 1750 kartassa. Kyseisen kartan mukaan tontti oli tuolloin autiona. Tontin kerrostumat ovat tuhoutuneet todennäköisesti kaikkien rakennusten alta. Nurmella ja hiekalla olevan pihan kerrostumat ovat oletettavasti säilyneitä. Tontin alue ei ole tuhoutunut kaupunkipaloissa. Kunnallistekniset kaivannot eivät ole tuhonneet tontin kerrostumia.

Kiinteistötunnus 67800200060027

Arkeologinen mielenkiinto Kohdekuvaus

- 1 Tontin alue on kuulunut jo vuoden 1659 perspektiivipiirroksen esittämälle rakennetulle kaupunkialueelle. Nykyinen tontti on muodostanut pohjoispuoliskon paikalla vuoden 1750 kartan perusteella sijainneesta tontista. Nykyisen tontin kerrostumat ovat todennäköisesti hyvin säilyneitä nurmella olevan sisäpihan alueella, mutta asuinrakennuksen alaiset kerrostumat ovat todennäköisesti osittain häiriintyneitä. Tontin alue ei ole tuhoutunut kaupunkipaloissa. Kunnallistekniset kaivannot eivät ole tuhonneet tontin kerrostumia.

Kiinteistötunnus 67800200060028

Arkeologinen mielenkiinto Kohdekuvaus

- 1 Tontin alue on kuulunut jo vuoden 1659 perspektiivipiirroksen esittämälle rakennetulle kaupunkialueelle. Nykyinen tontti on muodostanut eteläpuoliskon paikalla vuoden 1750 kartan perusteella sijainneesta tontista. Nykyisen tontin kerrostumat ovat todennäköisesti hyvin säilyneitä nurmella olevan sisäpihan alueella, mutta asuinrakennuksen ja autotallin alaiset kerrostumat ovat todennäköisesti osittain häiriintyneitä. Tontin alue ei ole tuhoutunut kaupunkipaloissa. Kunnallistekniset kaivannot eivät ole tuhonneet tontin kerrostumia.

Kiinteistötunnus 67800200060029

Arkeologinen mielenkiinto Kohdekuvaus

- 2 Vuoden 1659 perspektiivipiirroksessa esitetty kaupunkialue on oletettavasti ulottunut kyseiselle tontille saakka. Tontti on siten ollut kaupunkialueella miltei koko Raahan historian ajan. Tontin kerrostumat ovat kuitenkin pääosin modernin rakentamisen tuhoamia. Ainoastaan talojen välisillä alueilla ja tontin itäreunassa saattaa olla säilyneitä kerrostumia. Tontin alue ei ole tuhoutunut kaupunkipaloissa. Kunnallistekniset kaivannot eivät ole tuhonneet tontin kerrostumia.

Kiinteistötunnus 67800200060030

Arkeologinen mielenkiinto Kohdekuvaus

- 2 Vuoden 1659 perspektiivipiirroksessa esitetty kaupunkialue on oletettavasti ulottunut kyseiselle tontille saakka. Tontti on siten ollut kaupunkialueella miltei koko Raahan historian ajan. Tontin kerrostumat ovat kuitenkin oletettavasti tuhoutuneet asuinrakennuksen alta ja osin myös piharakennuksen alta. Piha-alueen kerrostumat saattavat olla hyvinkin säilyneitä. Tontin alue ei ole tuhoutunut kaupunkipaloissa. Kunnallistekniset kaivannot eivät ole tuhonneet tontin kerrostumia.

Kiinteistötunnus 67800200060031

Arkeologinen mielenkiinto Kohdekuvaus

- 2 Vuoden 1659 perspektiivipiirroksessa esitetty kaupunkialue on oletettavasti ulottunut kyseiselle tontille saakka. Tontin kerrostumat ovat oletettavasti säilyneet osin asfaltoidulla pääosin nurmella olevalla piha-alueella, mutta tuhoutuneet asuinrakennuksen alalta. Tontin alue ei ole tuhoutunut kaupunkipaloissa. Kunnallistekniset kaivannot eivät ole tuhonneet tontin kerrostumia.

Kiinteistötunnus 67800200060033

Arkeologinen mielenkiinto Kohdekuvaus

- 1 Vaikka tontin alue kuului jo vuoden 1651 kartan suunniteltuun korttelialueeseen, 1650-luvulla rakennettu kaupunkialue ei kuitenkaan ulottunut vielä kyseessä olevan tontin alueelle. Kaupunkialue levisi alueelle kuitenkin jo 1600-luvun puolella, todennäköisesti viimeistään 1680-luvulle tultaessa. Tontin kerrostumat ovat oletettavasti kauttaaltaan hyvin säilyneitä. Tontin alue ei ole tuhoutunut kaupunkipaloissa. Kunnallistekniset kaivannot eivät ole tuhonneet tontin kerrostumia.

Kiinteistötunnus 67800200060034

Arkeologinen mielenkiinto Kohdekuvaus

- 1 Vaikka tontin alue kuului jo vuoden 1651 kartan suunniteltuun korttelialueeseen, 1650-luvulla rakennettu kaupunkialue ei kuitenkaan ulottunut vielä kyseessä olevan tontin alueelle. Kaupunkialue levisi alueelle kuitenkin jo 1600-luvun puolella, todennäköisesti viimeistään 1680-luvulle tultaessa. Tontin kerrostumat ovat oletettavasti hyvin säilyneitä. Ainoastaan asuinrakennuksen alaiset kerrostumat ovat luultavasti tuhoutuneet. Tontin alue ei ole tuhoutunut kaupunkipaloissa. Kunnallistekniset kaivannot eivät ole tuhonneet tontin kerrostumia.

Kiinteistötunnus 67800200070045

Arkeologinen mielenkiinto Kohdekuvaus

- 1 Vuonna 1912 valmistunut Raahan uusi kirkko rakennettiin samalle paikalle, jolla neljä vuotta aikaisemmin palanut 1600-luvun puukirkko sijaitsi. Kirkon eteläpuolella sijaitsevan hautausmaan alueella on ollut vuoden 1659 perspektiivipiirroksen perusteella rakennettua kaupunkialuetta pohjoiseen aina Cortenkadun linjalle saakka. Vanhan puukirkon jäänteitä saattaa olla säilyneenä uuden kirkon alla. Hautausmaan alueella saattaa olla säilyneenä 1600-luvun kaupunkikerrostumia. Tontti ei ole tuhoutunut kaupunkipaloissa. Vesijohto on vedetty kirkkoon itäpäädyistä hautausmaan itäpuolista tietä pitkin.

Kiinteistötunnus 67800200070049

Arkeologinen mielenkiinto Kohdekuvaus

- 1 Uudelle kirkolle ja seurakuntakodille Ämmänkadulta johtava tie kulkee seurakuntakodin tontilla kirkkotarhan itäpuolella. Vuoden 1659 perspektiivipiirroksen perusteella isoavihaa vanhempi kaupunkialue on todennäköisesti ulottunut nykyisen hautausmaan alueelle siten, että rakennetun alueen itäreuna on kulkenut todennäköisesti kirkkotarhan itäpuoleisen tien kohdilla. 1600-luvun kaupunkiasutuksen tuottamia kerrostumia on saattanut säilyä hiekkatien alueella. Alue ei ole tuhoutunut kaupunkipaloissa. Vesijohto on vedetty kirkkoon hautausmaan itäpuolella kulkevaa tietä pitkin.

Kiinteistötunnus 67800300090001

Arkeologinen mielenkiinto Kohdekuvaus

- 1 Tontin alue on otettu rakennuskäyttöön 1650-luvulla. Tontin nykyinen päärakennus on 1700-luvulta. Isonvihan (1713-1721) jälkeen tontin Rantakadun puoleinen osa on ollut autiona vielä vuonna 1758. Tontin kerrostumat ovat oletettavasti säilyneet koko tontin alueella, tosin asuinrakennusten alaiset kerrostumat ovat todennäköisesti osittain häiriintyneitä. Tontin piha-alue on nurmella. Tontin alue ei ole tuhoutunut kaupunkipaloissa. Kunnallistekniset kaivannot eivät ole tuhonneet tontin kerrostumia.

Kiinteistötunnus 67800300090002

Arkeologinen mielenkiinto Kohdekuvaus

- 1 Tontti on ollut rakennettua kaupunkialuetta 1650-luvulta alkaen. Aivan tontin itäosissa on riehunut vuoden 1810 kaupunkipalo. Paikalla on sijainnut kooltaan nykyistä tonttia vastaava tontti jo vuoden 1750 kartassa. Tontin kerrostumat ovat luultavasti pääosin tuhoutuneita talon ja sen modernin siipiosan alta. Osin hiekkalla ja osin nurmella olevan pihan kerrostumat ovat oletettavasti hyvin säilyneitä. Kunnallistekniset kaivannot eivät ole tuhonneet tontin kerrostumia.

Kiinteistötunnus 67800300090004

Arkeologinen mielenkiinto Kohdekuvaus

- 1 Tontin alue on ollut 1600- ja 1700-luvun Raahen keskeisimmällä paikalla. Ennen vuoden 1810 kaupunkipaloo ja sitä seurannutta asemakaavamuutosta nykyisen tontin länsipuolisko oli torialuetta ja itäpuoliskolla sijaitsi raatihuone. Raatihuoneen lisäksi tontin itäisellä puoliskolla on sijainnut vuoden 1750 kartassa vaakahuone (tontin kaakkoiskulma) ja kaupungin päävartio (Corps de Gardie). Tontin alue on tuhoutunut vuoden 1810 tulipalossa. Tontin kerrostumat ovat oletettavasti pääosin tuhoutuneita tontin länsireunan päärakennuksen alta. Hiekalla olevan piha-alueen ja muiden rakennusten alaiset kerrostumat ovat oletettavasti hyvin säilyneitä. Kunnallistekniset kaivannot eivät ole tuhonneet tontin kerrostumia.

Kiinteistötunnus 67800300090005

Arkeologinen mielenkiinto Kohdekuvaus

- 2 Tontin paikka ei ollut vielä ennen isoavihaa (1713-1721) korttelialueena. Tuolloin nykyisen Kauppakadun ja tuolloisen raatihuoneen välillä sijaitsi joitakin rakennuksia, mutta varsinainen kortteli paikalle syntyi vasta isonvihan jälkeen. Tontin alue on tuhoutunut vuoden 1810 kaupunkipalossa. Tontin kerrostumat ovat oletettavasti osittain säilyneitä asfaltoidun piha-alueen lisäksi kadun varren asuin- ja liikerakennusten alla sekä kauppakadun reunan vanhan varastorakennuksen alla. Modernin varastorakennuksen ja autotallin alaiset kerrostumat ovat todennäköisesti tuhoutuneita. Kunnallistekniset kaivannot eivät ole tuhonneet tontin kerrostumia.

Kiinteistötunnus 67800300090007

Arkeologinen mielenkiinto Kohdekuvaus

- 1 Tontti on ollut rakennettua kaupunkialuetta 1650-luvulta alkaen. Alue on tuhoutunut vuoden 1810 tulipalossa. Tontin kerrostumat ovat tuhoutuneet Kauppakadun varresta kerrostalon alueelta. Pihan kerrostumat ovat oletettavasti hyvin säilyneitä. Piha-alue on osin asfaltoitua ja osin nurmella. Kunnallistekniset kaivannot eivät ole tuhonneet tontin kerrostumia.

Kiinteistötunnus 67800300090008

Arkeologinen mielenkiinto Kohdekuvaus

- 1 Tontti on ollut rakennettua kaupunkialueella aivan kaupungin alkutaipaleelta, 1650-luvulta asti. Tontin kerrostumat ovat oletettavasti kauttaaltaan hyvin säilyneitä. Tontin alue ei ole tuhoutunut kaupunkipaloissa. Taloon on vedetty sähkökaapeli Kauppakadulta talon eteläpuolitse sisäpihan kautta.

Kiinteistötunnus 67800300090009

Arkeologinen mielenkiinto Kohdekuvaus

- 1 Tontti on ollut rakennettua kaupunkialuetta jo 1650-luvulta alkaen. Kerrostumat ovat säilyneet hyvin niin kellarittoman asuinrakennuksen kuin luonnontilassa olevan pihankin alueella. Tontin alue ei ole tuhoutunut kaupunkipaloissa. Kunnallistekniset kaivannot eivät ole tuhonneet tontin kerrostumia.

Kiinteistötunnus 67800300090010

Arkeologinen mielenkiinto Kohdekuvaus

- 1 Tontti on ollut rakennettua kaupunkialuetta jo 1650-luvulta alkaen. Vuoden 1810 kaupunkipalo on saattanut ulottua ainoastaan nykyisen tontin kaakkoiskulmaan. Tontin kerrostumat ovat todennäköisesti osittain tuhoutuneita asuinrakennuksen alta, mutta piharakennusten alaiset ja nurmella olevan pihan kerrostumat ovat oletettavasti hyvin säilyneitä. Kunnallistekniset kaivannot eivät ole tuhonneet tontin kerrostumia.

Kiinteistötunnus 67800300090011

Arkeologinen mielenkiinto Kohdekuvaus

- 1 Tontti on ollut rakennettua kaupunkialuetta jo 1650-luvulta alkaen. Tontin kerrostumat kauttaaltaan hyvin säilyneitä. Vain tontin länsireunan maakellari on tuhonnut kerrostumia. Tontin alue ei ole tuhoutunut kaupunkipaloissa. Kunnallistekniset kaivannot eivät ole tuhonneet tontin kerrostumia.

Kiinteistötunnus 67800300090012

Arkeologinen mielenkiinto Kohdekuvaus

- 1 Tontti on sijainnut 1600- ja 1700-luvuilla kaupungin keskeisimmällä paikalla Rantatorin varressa. Tontti on ollut rakennettua kaupunkialuetta jo aivan 1650-luvun alusta. Ennen isoavihaa (1713-1721) tontin länsipäässä sijaitsi kaupungin ensimmäisen pormestarin Henrik Corten suurikokoinen asuinrakennus. Samalla paikalla nykyisin sijaitsevan Soveliuksen talon (1780-luvulta) kellarit saattavat olla jo Corten aikana rakennettuja. Tontin eteläreuna oli jo 1600-luvulla Rantatorin ja korttelin rajana. Tontin alue on kärsinyt vuoden 1810 kaupunkipalosta, joka tosin riehui vain tontin itäisellä puoliskolla. Tontin kerrostumat ovat todennäköisesti osittain tuhoutuneita rakennusten alta, mutta piha-alueen kerrostumat ovat hyvin säilyneitä. Erityisen mielenkiintoisia alueita ovat Kauppakadun puolella tontin koilliskulma ja tontin eteläreuna, joilta on todennäköisesti löydettävissä uuden rakennustoiminnan häiritsemättömiä 1600-luvun kadunvarsien asuinrakennuksiin liittyviä kerrostumia. Tontin piha-alue on nurmella ja tontin itäosassa luonnontilassa. Rantakadun puolelta tontin keskiosiin vedetty jäteviemäri on häirinnyt tontin länsipuoliskon kerrostumia.

Kiinteistötunnus 67800300100012

Arkeologinen mielenkiinto Kohdekuvaus

- 1 Tontti on otettu rakennuskäyttöön heti kaupungin perustamisen jälkeen 1650-luvulla. Paikalla sijaitsi nykyisen tontin kanssa samoja rajoja noudattava tontti jo vuoden 1750 kartassa. Tontin kerrostumat ovat oletettavasti tuhoutuneet katujen varsille rakennettujen asuinrakennusten alueelta, mutta pihan kerrostumat ovat todennäköisesti säilyneitä. Nurmella ja hiekalla olevan piha-alueen kerrostumat ovat kuitenkin osittain häiriintyneet viemärikaivannoista ja pihalle rakennetun autotallin alta. Tontin alue on palanut vuoden 1810 tulipalossa. Kunnallistekniset kaivannot eivät ole tuhonneet tontin kerrostumia.

Kiinteistötunnus 67800300100013

Arkeologinen mielenkiinto Kohdekuvaus

- 2 Tontti on otettu rakennuskäyttöön heti kaupungin perustamisen jälkeen 1650-luvulla. Vuoden 1750 kartassa nykyisen tontin paikalla sijaitsi kaksi tonttia. Nykyisen tontin kerrostumat ovat oletettavasti tuhoutuneet tontin rakennusten alta ja säilyneet osittain muulla piha-alueella. Tontin alue on palanut vuoden 1810 tulipalossa. Kunnallistekniset kaivannot eivät ole tuhonneet tontin kerrostumia.

Kiinteistötunnus 67800300100014

Arkeologinen mielenkiinto Kohdekuvaus

- 2 Tontti on otettu rakennuskäyttöön heti kaupungin perustamisen jälkeen 1650-luvulla. Nykyisen tontin rajat vastaavat vuoden 1750 kartassa paikalla sijainneen tontin rajoja. Nykyisen tontin kerrostumat ovat oletettavasti tuhoutuneet tontin rakennusten alta ja säilyneet osittain muulla piha-alueella. Tontin alue on palanut vuoden 1810 tulipalossa. Kunnallistekniset kaivannot eivät ole tuhonneet tontin kerrostumia.

Kiinteistötunnus 67800300100015

Arkeologinen mielenkiinto Kohdekuvaus

- 2 Tontti on otettu rakennuskäyttöön heti kaupungin perustamisen jälkeen 1650-luvulla. Nykyisen tontin rajat vastaavat vuoden 1750 kartassa paikalla sijainneen tontin rajoja. Tontti sijaitsee 1600- ja 1700-luvun pääkadun varrella. Nykyisen tontin kerrostumat ovat oletettavasti tuhoutuneet tontin rakennusten alta ja säilyneet osittain muulla piha-alueella. Asfaltoidun ja viemäröidyn piha-alueen kerrostumat ovat enemmän häiriintyneitä kuin nurmialueen kerrostumat, jotka saattavat olla täysin säilyneitä. Tontin alue on palanut vuoden 1810 tulipalossa. Kunnallistekniset kaivannot eivät ole tuhonneet tontin kerrostumia.

Kiinteistötunnus 67800300100016

Arkeologinen mielenkiinto Kohdekuvaus

- 1 Tontti on otettu rakennuskäyttöön heti kaupungin perustamisen jälkeen 1650-luvulla. Nykyisen tontin rajat vastaavat vuoden 1750 kartassa paikalla sijainneen tontin rajoja. Tontti sijaitsee 1600- ja 1700-luvun pääkadun varrella. Tontin kerrostumat ovat oletettavasti hyvin säilyneitä. Ainoastaan asuinrakennuksen alapuoliset kerrostumat saattavat olla osin tuhoutuneita. Tontin hiekalla/nurmella olevan pihan kerrostumat ovat todennäköisesti koskemattomia. Tontin alue on palanut vuoden 1810 tulipalossa. Kunnallistekniset kaivannot eivät ole tuhonneet tontin kerrostumia.

Kiinteistötunnus 67800300100019

Arkeologinen mielenkiinto Kohdekuvaus

- 1 Tontti on otettu rakennuskäyttöön todennäköisesti heti kaupungin perustamisen jälkeen aivan 1650-luvun alussa. Vuoden 1750 kartassa nykyisen tontin alueella oli osia kahdesta tontista. Tontin kerrostumat ovat oletettavasti osittain tuhoutuneet asuinrakennuksen alta, mutta piharakennusten ja nurmella olevan pihan kerrostumat ovat todennäköisesti hyvin säilyneitä. Tontti on palanut vuoden 1810 tulipalossa. Kunnallistekniset kaivannot eivät ole tuhonneet tontin kerrostumia.

Kiinteistötunnus 67800300100020

Arkeologinen mielenkiinto Kohdekuvaus

- 1 Tontti on otettu rakennuskäyttöön todennäköisesti heti kaupungin perustamisen jälkeen aivan 1650-luvun alussa. Vuoden 1750 kartassa nykyisen tontin alueella oli osia kolmesta tontista. Tontin kerrostumat ovat tuhoutuneet kokonaan maakellarin alalta ja osittain asuinrakennuksen alta. Piha-alueen kerrostumat ovat oletettavasti hyvin säilyneitä. Tontin alue on palanut vuoden 1810 kaupunkipalossa. Kunnallistekniset kaivannot eivät ole tuhonneet tontin kerrostumia.

Kiinteistötunnus 67800300100021

Arkeologinen mielenkiinto Kohdekuvaus

- 1 Tontti on otettu rakennuskäyttöön heti kaupungin perustamisen jälkeen 1650-luvulla. Vuoden 1750 kartassa nykyisen tontin eteläisimmät osat kuuluivat nykyisellä Pekkatorilla sijainneeseen tonttiin. Nykyisen tontin pohjoisosassa sijaitsi tuolloin osia kahdesta tontista. Tontin kerrostumat ovat oletettavasti kauttaaltaan säilyneitä. Tontin alue on palanut vuoden 1810 tulipalossa. Kunnallistekniset kaivannot eivät ole tuhonneet tontin kerrostumia.

Kiinteistötunnus 67800300100022

Arkeologinen mielenkiinto Kohdekuvaus

- 1 Tontti on otettu rakennuskäyttöön heti kaupungin perustamisen jälkeen 1650-luvulla. Vuoden 1750 kartassa nykyisen tontin alueeseen kuului yksi kokonainen tontti ja osia toisesta. Tontin kerrostumat ovat todennäköisesti tuhoutuneet rakennusten kellareiden alueelta. Hiekalla ja nurmella olevan pihan kerrostumat ovat hyvin säilyneitä. Tontin alue on palanut vuoden 1810 tulipalossa. Kunnallistekniset kaivannot eivät ole tuhonneet tontin kerrostumia.

Kiinteistötunnus 67800300110022

Arkeologinen mielenkiinto Kohdekuvaus

- 2 Tontin alue on otettu rakennuskäyttöön 1600-luvulla. Tontti sijaitsee oletettavasti vuoden 1659 perspektiivipiirroksen kuvaaman rakennetun kaupunkialueen itäreunalla. Vuoden 1750 kartassa paikalla on sijainnut jo rajoiltaan nykyistä vastaava tontti. Tontin kerrostumat ovat oletettavasti säilyneet osittain vain asfaltin ja nurmen peittämällä piha-alueella sekä Pekkatorin reunan Montinin talon alla. Ämmänkadun puoleiset kerrostumat ovat modernin rakentamisen tuhoamia. Tontin alue on palanut vuoden 1810 tulipalossa. Kunnallistekniset kaivannot eivät ole tuhonneet tontin kerrostumia.

Kiinteistötunnus 67800300110028

Arkeologinen mielenkiinto Kohdekuvaus

- 2 Tonttialue levisi nykyisen tontin alueelle 1600-luvulla. Vuoden 1659 perspektiivipiirroksen kaupunkialue on saattanut yltää jo tontin länsiosiin. Vuoden 1750 kartassa tonttialue rajautui nykyisen palvelutalon Reiponkadun puoleisen siiven länsipuolelle. Sama alue on otettu rakennuskäyttöön todennäköisesti jo 1600-luvun puolella. Rakennetun alueen reuna siirtyi nykyisen Reiponkadun linjalle vasta 1800-luvun alkupuolella. Tontin kerrostumat ovat tuhoutuneet palvelutalon asuintalojen alta, mutta asfaltilla ja nurmella olevan pihan kerrostumat ovat oletettavasti osittain säilyneitä. Tontin alue, aivan Reiponkadun reunaan lukuun ottamatta, palanut vuoden 1810 tulipalossa. Tontille on vedetty kaukolämpö Reiponkadulta rakennuksen pohjoispuolitse sisäpihan kautta.

Kiinteistötunnus 67800300110029

Arkeologinen mielenkiinto Kohdekuvaus

- 2 Tonttialue levisi nykyisen tontin alueelle 1600-luvulla. Vuoden 1659 perspektiivipiirroksen kaupunkialue on saattanut yltää jo tontin länsiosiin. Vuoden 1750 kartassa tonttialue rajautui nykyisen palvelutalon Reiponkadun puoleisen siiven länsipuolelle. Sama alue on otettu rakennuskäyttöön todennäköisesti jo 1600-luvun puolella. Rakennetun alueen reuna siirtyi nykyisen Reiponkadun linjalle vasta 1800-luvun alkupuolella. Tontin kerrostumat ovat tuhoutuneet palvelutalon alta, mutta asfaltilla ja nurmella olevan pihan kerrostumat ovat oletettavasti osittain säilyneitä. Tontin alue, aivan Reiponkadun reunaan lukuun ottamatta, palanut vuoden 1810 tulipalossa. Kunnallistekniset kaivannot eivät ole tuhonneet tontin kerrostumia.

Kiinteistötunnus 67800399020000

Arkeologinen mielenkiinto Kohdekuvaus

- 1 Nykyinen Pekkatori sai hahmonsensa vasta vuoden 1810 kaupunkipalon jälkeen. Ennen umpikulmaisen torin syntyä paikalla oli Kirkkokadun ja Brahenkadun tavanomainen risteys. Katuja reunustivat talot. Pekkatorin Kirkkokadun länsipuolelle jäävä alue on ollut rakennettua kaupunkialuetta jo vuoden 1651 kaupungin lopullisen regulointikartan mukaan. Tontit levisivät myös torin itäpuoliskolle jo 1650-luvun aikana, mikä selviää vuoden 1659 perspektiivipiirroksista. Pekkatorin alue on ollut rakennettua kaupunkialuetta aina 1650-luvulta vuoden 1810 kaupunkipaloon. Pekkatorin kerrostumia ovat tuhonneet useat torin läpi kulkevat viemäri- ja vesijohtokaivannot, jotka kulkevat katuja pitkin. On oletettavaa, että Pekkatorin kulmausten viheralueiden alaiset kerrostumat ovat erityisen hyvin säilyneitä.

Kiinteistötunnus 67800399030000

Arkeologinen mielenkiinto Kohdekuvaus

- 1 Nykyisen Myhrbergin puiston alue on ollut 1600- ja 1700-luvuilla Raahen Rantatorina. Aikoinaan torialue jatkui vielä nykyisen puiston itäpuolella sijaitsevan tontin alueelle. Torialue on ollut rakentamatonta. Vain tontin lounaiskulmassa on sijainnut rakennus. 1600-luvulla tuo rakennus oli Salon satama-alueelta kaupungin ensimmäiseksi jumalanpalvelustilaksi siirretty kirkkotupa, joka toimi varsinaisen kirkon valmistuttua todennäköisesti sataman tulli- ja vaakahuoneena. 1700-luvulla paikalla sijaitti kaupungin varasto. Puiston kerrostumat ovat todennäköisesti hyvin säilyneitä. Puiston läpi kulkee likimain itä-länsi -suuntainen telekaapeli.

Kiinteistötunnus 67800400130001

Arkeologinen mielenkiinto Kohdekuvaus

- 1 Tontti sijaitsee 1600-luvun keskeisimmällä alueella silloisen Rantatorin reunalla. Tontille rakentaminen on alkanut todennäköisesti jo vuonna 1651. Vuoden 1750 kartassa nykyisen tontin alueen muodosti kaksi tonttia. Osa tontin itäreunasta on palanut vuoden 1810 kaupunkipalossa. Tontin kerrostumat ovat oletettavasti hyvin säilyneitä. Tontin asuinrakennusten alaiset kerrostumat ovat luultavasti osittain tuhoutuneita, mutta muu alue todennäköisesti hyvin säilynyttä. Varsinkin katujen reunojen tyhjiltä alueilla ja Rantakadun ulkorakennuksen alla on oletettavasti mahdollista löytää jäänteitä 1600-luvun asuinrakennuksista. Piha on osin luonnontilassa. Kunnallistekniset kaivannot eivät ole tuhonneet tontin kerrostumia.

Kiinteistötunnus 67800400130002

Arkeologinen mielenkiinto Kohdekuvaus

- 1 Tontin alue on otettu rakennuskäyttöön 1650-luvun alussa. 1700-luvun puolivälistä saakka paikalla on sijainnut rajoiltaan nykyistä tonttia vastaava tontti. Tontin kerrostumat ovat oletettavasti tuhoutuneet asuinrakennusten kellareiden alueelta, mutta muun tonttialueen kerrostumat ovat todennäköisesti hyvin säilyneitä. Piha on puutarhaa. Tontin alue ei ole tuhoutunut kaupunkipaloissa. Kunnallistekniset kaivannot eivät ole tuhonneet tontin kerrostumia.

Kiinteistötunnus 67800400130003

Arkeologinen mielenkiinto Kohdekuvaus

- 1 Tontin alue on otettu rakennuskäyttöön 1650-luvun aikana ennen vuotta 1659. Isonvihan päätyttyä (1721) tontin aluetta ei ollut otettu rakennuskäyttöön vielä vuoteen 1758 mennessä. Tontin jälleenrakentaminen tapahtui vasta 1800-luvun alussa. Tontin kerrostumat ovat todennäköisesti tuhoutuneet asuinrakennuksen kellarin alueelta, mutta muun tonttialueen kerrostumat ovat oletettavasti hyvin säilyneitä. Piha-alue on nurmella. Tontin alue ei ole tuhoutunut kaupunkipaloissa. Kunnallistekniset kaivannot eivät ole tuhonneet tontin kerrostumia.

Kiinteistötunnus 67800400130009

Arkeologinen mielenkiinto Kohdekuvaus

- 1 Tontti sijaitsee alun perin 1600-luvun pääkaduksi suunnitellun nykyisen Kauppakadun varrella. Tontin alue on otettu rakennuskäyttöön 1650-luvulla ennen vuotta 1659. Vuoden 1750 kartassa paikalla sijaitsi tontti, joka jatkui nykyistä tonttia laajemmaksi Koulukadulle päin nykyisen tontin länsiosassa. Tontin Kauppakadun reunus on saattanut kärsiä pieniä vahinkoja vuoden 1810 kaupunkipalossa. Tontin kadun varren kerrostumat ovat tuhoutuneet rakennuksen kellarien rakentamisen yhteydessä. Muualla tontilla rakennusten alaiset kerrostumat ovat oletettavasti vain osittain tuhoutuneita ja tontin piha-alueiden kerrostumat ovat todennäköisesti hyvin säilyneitä. Piha on osin hiekalla ja osin nurmella. Tontin alue ei ole tuhoutunut kaupunkipaloissa. Kunnallistekniset kaivannot eivät ole tuhonneet tontin kerrostumia.

Kiinteistötunnus 67800400130010

Arkeologinen mielenkiinto Kohdekuvaus

- 2 Tontti sijaitsee alun perin 1600-luvun pääkaduksi suunnitellun nykyisen Kauppakadun varrella. Tontin alue on otettu rakennuskäyttöön 1650-luvulla ennen vuotta 1659. Vuoden 1750 kartassa paikalla sijaitsi rajoiltaan nykyistä tonttia vastaava tontti. Tontin itä- ja pohjoisreunat ovat saattaneet tuhoutua osittain vuoden 1810 kaupunkipalossa. Tontin kerrostumat ovat suurella todennäköisyydellä etupäässä tuhoutuneet kummankin tontilla sijaitsevan rakennuksen alueelta, mutta piha-alueen kerrostumat ovat oletettavasti säilyneitä. Piha on osin nurmella ja osin hiekkasepeliä. Kunnallistekniset kaivannot eivät ole tuhonneet tontin kerrostumia.

Kiinteistötunnus 67800400130011

Arkeologinen mielenkiinto Kohdekuvaus

- 2 Tontti sijaitsee 1600- ja 1700-luvuilla kaupungin pääkaduksi muodostuneen nykyisen Brahenkadun varrella. Tontin rakennusvaiheiden historia alkaa aivan 1650-luvun alusta. Tontin rakennuskanta on tuhoutunut ainakin vuoden 1810 kaupunkipalossa. Tontin kerrostumat ovat oletettavasti tuhoutuneet Brahenkadun asuinrakennuksen ja tontin länsireunalla sijaitsevan rapatun tiilirakennuksen alueelta. Kauppakadun varren liikerakennuksen ja tontin lounaiskulman piharakennuksen alaiset kerrostumat ovat oletettavasti säilyneet ainakin osittain. Tontin piha-alueen kerrostumat ovat todennäköisesti myös säilyneitä. Piha-alue on hiekalla. Kunnallistekniset kaivannot eivät ole tuhonneet tontin kerrostumia.

Kiinteistötunnus 67800400130012

Arkeologinen mielenkiinto Kohdekuvaus

- 1 Tontti sijaitsee 1600- ja 1700-luvuilla kaupungin pääkaduksi muodostuneen nykyisen Brahenkadun varrella. Tontin rakennusvaiheiden historia alkaa aivan 1650-luvun alusta. Tontin rakennuskanta tuhoutui vuonna 1810 sattuneessa kaupunkipalossa. Tontin kerrostumat ovat todennäköisesti pääosin tuhoutuneet Brahenkadun varren rakennuksen alta, mutta ovat tontin muissa osissa oletettavasti säilyneitä. Piha-alue on osittain soralla ja osittain nurmella. Kunnallistekniset kaivannot eivät ole tuhonneet tontin kerrostumia.

Kiinteistötunnus 67800400130013

Arkeologinen mielenkiinto Kohdekuvaus

- 1 Tontin alue on otettu rakennuskäyttöön 1650-luvun aikana. Nykyinen tontti on muodostunut kolmesta vuoden 1750 karttaan merkitystä korttelista. Tontin kerrostumat ovat tuhoutuneet Koulukadun reunan ja risteuksen talojen kellareiden alueelta, mutta muu osa tontista on oletettavasti säilynyttä. Kadun varren rakennusta ympäröivä alue on asfaltoitua pihatietä. Muu osa pihasta on nurmella. Tontin alue ei ole tuhoutunut kaupunkipaloissa. Kunnallistekniset kaivannot eivät ole tuhonneet tontin kerrostumia.

Kiinteistötunnus 67800400130014

Arkeologinen mielenkiinto Kohdekuvaus

- 1 Tontin alue on otettu rakennuskäyttöön jo 1650-luvun aikana ennen vuotta 1659. Isonvihan päätyttyä (1721) koko tontin aluetta ei ollut otettu rakennuskäyttöön vielä vuoteen 1758 mennessä. Tontin itäpuolisko tosin on tonttimaata jo vuoden 1750 kartassa. Tontin länsipuoliskon jälleenrakentaminen tapahtui vasta 1800-luvun alussa. Rantakadun puoleisen rakennuksen kellari on todennäköisesti tuhonnut osan kerrostumista. Koulukadun puoleisten rakennusten alaiset kerrostumat ovat oletettavasti ainakin osittain säilyneitä ja piha-alueen kerrostumat ovat todennäköisesti hyvin säilyneitä. Pihan Rantakadun puoleinen osa toimii parkkipaikkana ja on sepeliä/hiekkaa. Pihan itäosa on nurmella. Kunnallistekniset kaivannot eivät ole tuhonneet tontin kerrostumia.

Kiinteistötunnus 67800400140013

Arkeologinen mielenkiinto Kohdekuvaus

- 1 Tontti sijaitsee 1600- ja 1700-luvuilla kaupungin pääkaduksi muodostuneen nykyisen Brahenkadun varrella. Tontin rakennusvaiheiden historia alkaa aivan 1650-luvun alusta. Isonvihan päätyttyä Uudenkaupungin rauhaan (1721) alkoi Raahen uudelleen rakennus, jonka aikaansaannokset katosivat vuoden 1810 kaupunkipalon hävittäessä tontin rakennukset. Nykyisen tontin alueella sijaitsi vuoden 1750 kartan perusteella yksi tontti kokonaan ja osia toisesta. Tontin kerrostumat ovat oletettavasti pääosin tuhoutuneet Brahenkadun varren rakennuksen kellareiden paikalta. Muiden rakennusten alla kerrostumat ovat säilyneet oletettavasti paremmin. Myös hiekalla ja sepelillä olevan parkkipaikkana toimivan tontin pihan kerrostumat ovat todennäköisesti hyvin säilyneitä. Kunnallistekniset kaivannot eivät ole tuhonneet tontin kerrostumia.

Kiinteistötunnus 67800400140014

Arkeologinen mielenkiinto Kohdekuvaus

- 1 Tontin alue on otettu rakennuskäyttöön jo 1650-luvulla. Tontin rakennuskanta tuhoutui vuoden 1810 kaupunkipalossa. Nykyisen tontin etelä- ja itärajat noudattavat jo vuoden 1750 kartassa esitettyjä rajalinjoja. Tontin kerrostumat todennäköisesti säilyneet pääosin hyvin niin tontin puurakennusten alla kuin piha-alueellakin. Tontin itäosan kahden ulkorakennuksen purkutyöt olivat inventointia tehtäessä pahasti kesken, mutta todennäköisesti ulkorakennusten alaiset kerrostumat ovat myös osittain säilyneitä. Kunnallistekniset kaivannot eivät ole tuhonneet tontin kerrostumia.

Kiinteistötunnus 67800400140015

Arkeologinen mielenkiinto Kohdekuvaus

- 1 Tontin alue on otettu rakennuskäyttöön jo 1650-luvulla. Tontin 1600-luvulla syntynyt rakennuskanta tuhoutui isonvihan aikana venäläisten polttaessa kaupungin vuonna 1714. Isonvihan päätyttyä (1721) tontille rakennettiin uudet rakennukset todennäköisesti jo 1720-luvun kuluessa. Tuli tuhosi tontin rakennuskannan toistamiseen vuonna 1810 sattuneessa kaupunkipalossa. Nykyisen tontin ja paikalla vuonna 1750 sijainneen tontin rajat ovat samat. Tontin kerrostumat ovat todennäköisesti kauttaaltaan säilyneitä. Pihan läntinen puoli on nurmella ja itäosa on luonnontilassa. Kunnallistekniset kaivannot eivät ole tuhonneet tontin kerrostumia.

Kiinteistötunnus 67800400140016

Arkeologinen mielenkiinto Kohdekuvaus

- 1 Tontin alue on otettu rakennuskäyttöön jo 1650-luvulla. Tuli tuhosi tontin rakennuskannan vuonna 1810 sattuneessa kaupunkipalossa. Nykyisen tontin ja paikalla vuonna 1750 sijainneen tontin rajat ovat samat. Tontin kerrostumat ovat todennäköisesti kauttaaltaan säilyneitä. Piha-alue on nurmella. Kunnallistekniset kaivannot eivät ole tuhonneet tontin kerrostumia.

Kiinteistötunnus 67800400140018

Arkeologinen mielenkiinto Kohdekuvaus

- 1 Tontin alue on otettu rakennuskäyttöön jo 1650-luvulla. Tontin 1600-luvulla syntynyt rakennuskanta tuhoutui isonvihan aikana venäläisten polttaessa kaupungin vuonna 1714. Isonvihan päätyttyä (1721) tontille rakennettiin uudet rakennukset todennäköisesti jo 1720-luvun kuluessa. Tuli tuhosi tontin rakennuskannan toistamiseen vuonna 1810 sattuneessa kaupunkipalossa. Tontin nykyiset rajat periytyvät ainakin isonvihan jälkeiseltä ajalta. Vuoden 1750 kartassa tontin itä- ja länsipuoliskot olivat erillisinä tontteina. Kadun reunan rakennusten alaiset kerrostumat ovat oletettavasti osittain säilyneitä. Asfalttipäällysteisen pihan kerrostumat ovat oletettavasti hyvin säilyneitä. Kunnallistekniset kaivannot eivät ole tuhonneet tontin kerrostumia.

Kiinteistötunnus 67800400140019

Arkeologinen mielenkiinto Kohdekuvaus

- 2 Tontin alue on otettu rakennuskäyttöön jo 1650-luvulla. Tuli tuhosi tontin rakennuskannan vuonna 1810 sattuneessa kaupunkipalossa. Nykyisen tontin ja paikalla vuonna 1750 sijainneen tontin rajat ovat likimain samat. Tontti pysyi isonvihan jälkeen pitkään autiona, mutta otettiin taas rakennuskäyttöön vuosien 1750 ja 1758 välisenä aikana. Tontin kerrostumat ovat todennäköisesti tuhoutuneet tontin länsipään modernin asuinrakennuksen ja eteläreunan kasvihuoneen alueilta. Piha-alueen kerrostumat ovat mahdollisesti osin säilyneitä ja osa kadun varren puurakennuksen alaisista kerrostumista on myös saattanut säilyä. Piha-alue on osin nurmella ja osin asfalttipäällysteinen. Kunnallistekniset kaivannot eivät ole tuhonneet tontin kerrostumia.

Kiinteistötunnus 67800400140020

Arkeologinen mielenkiinto Kohdekuvaus

- 1 Tontin alue on otettu rakennuskäyttöön jo 1650-luvulla. Tuli tuhosi tontin rakennuskannan vuonna 1810 sattuneessa kaupunkipalossa. Vuoden 1750 kartassa tontin paikalla on sijainnut kaksi tonttia, joiden länsiraja on yhtenevä nykyisen tontin länsirajan kanssa. Kirkkokadun varren asuinrakennusten alaiset kerrostumat ovat mahdollisesti rakennusten kellareiden tuhoamat. Muun tonttialueen kerrostumat ovat todennäköisesti hyvin säilyneitä. Piha rakennusten lähellä sepeliä ja keskiosiltaan nurmella. Tontin läntisimmät osat ovat osittain luonnontilassa. Kaukolämpö on vedetty kadulle Kirkkokadulta talojen välistä.

Kiinteistötunnus 67800400141021

Arkeologinen mielenkiinto Kohdekuvaus

- 1 Tontti sijaitsee 1600- ja 1700-lukujen pääkadun nykyisen Brahenkadun varrella. Tontin alue on otettu rakennuskäyttöön jo 1650-luvulla. Tontti tuhoutui vuoden 1810 kaupunkipalossa. Heti tämän palon jälkeen rakennettiin tontin nykyinen rakennuskanta. Tulipalon jälkeen tehty uusi asemakaava synnytti nykyisen Pekkatorin, joka lohkaisi aikaisemmasta korttelista yhden kulman pois. Tontin kerrostumat ovat tuhoutuneet Brahenkadun ja Pekkatorin kupeessa sijaitseva Reinin talon alta, samoin Reinin talon eteläpuolella sijaitsevan rapatun tiilisen asuin- ja liikerakennuksen alueelta. Brahenkadun varren Brahen musiikkiopiston talon ja Kirkkokadun ja Pekkatorin kulmassa sijaitsevan Hedmansonin talojen alaiset kerrostumat ovat todennäköisesti osittain säilyneitä. Muun piha-alueen kerrostumat ovat pääosin hyvin säilyneitä. Brahen musiikkiopiston talon piha on sepeliä ja lounaisosasta luonnontilassa. Reinintalon piha on osin asfaltoitu ja osin sepelillä. Kunnallistekniset kaivannot eivät ole tuhonneet tontin kerrostumia.

Kiinteistötunnus 67800400150024

Arkeologinen mielenkiinto Kohdekuvaus

- 1 Kirkkokadun leikkipuiston ja lastentalon rakennusten väliin jäävä kapea tontti on ollut ennen isoavihaa (1713-1721) aivan kaupungin itäisimmällä rakennetulla alueella. Tontin alue on palanut vuoden 1810 kaupunkipalossa. Tontin kerrostumat ovat todennäköisesti hyvin säilyneitä. Tontin alue on nykyisin osin asfaltoitu ja osin nurmella. Pihan läpi kulkee pohjois-etelä-suuntainen sadevesiviemäri.

Kiinteistötunnus 67800400150027

Arkeologinen mielenkiinto Kohdekuvaus

- 1 Tontti on ollut osittain rakennettua korttelialuetta jo ennen isoavihaa. Aivan tontin läntisimmät osat ovat saattaneet olla vuoden 1659 perspektiivipiirroksessa kuvatun kaupungin rakennetulla alueella. Raahen korttelialueen itäisin reunalinja on oletettavasti kulkenut aivan 1600-luvun lopulla ja 1700-luvun alussa tontin keskilinjan kohdilla. Korttelialueen itälinja siirtyi vuoteen 1750 mennessä vain hieman idemmäs saavuttamatta kuitenkaan vielä nykyistä Rieponkatua. Tontin alue on palanut vuoden 1810 kaupunkipalossa. Tontti on sijainnut rakennetun kaupunkialueen kaakkoiskulmassa aina 1700-luvun jälkipuoliskolle, jolloin kaupunkialue levisi ensimmäisen kerran nykyisen Koulukadun eteläpuolelle. Tontin kerrostumat ovat tuhoutuneet Koulukadun varren rakennuksen kellareiden alueelta. Reiponkadun asuinrakennuksen alaiset kerrostumat ovat oletettavasti osittain tuhoutuneita. Piha-alueen kerrostumat ovat todennäköisesti hyvin säilyneitä. Kunnallistekniset kaivannot eivät ole tuhonneet tontin kerrostumia.

Kiinteistötunnus 67800400150028

Arkeologinen mielenkiinto Kohdekuvaus

- 1 Tontin alue on sijainnut aivan ennen isoavihaa (1713-1721) rakennetun kaupunkialueen reunoilla. On mahdollista, ettei tontilta löydy vielä isoavihaa vanhempia kerrostumia. Tontin itäinen puolisko on kuitenkin otettu rakennettua tonttimaata viimeistään vuonna 1750. Tontin alue on palanut ainakin vuoden 1810 kaupunkipalossa. Tontin kerrostumat ovat todennäköisesti ainakin osittain tuhoutuneita rakennusten alta, mutta piha-alueen kerrostumat ovat oletettavasti hyvin säilyneitä. Sorapäälysteisen pihan sadevesiviemäröinti on osittain häirinyt kerrostumia. Muut kunnallistekniset kaivannot eivät ole tuhonneet tontin kerrostumia.

Kiinteistötunnus 67800400150029

Arkeologinen mielenkiinto Kohdekuvaus

- 1 Tontti on ollut osittain rakennettua korttelialuetta jo ennen isoavihaa (1713-1721). Aivan tontin läntisimmät osat ovat saattaneet olla vuoden 1659 perspektiivipiirroksessa kuvatun kaupungin rakennetulla alueella. Raahen korttelialueen itäisin reunalinja on oletettavasti kulkenut aivan 1600-luvun lopulla ja 1700-luvun alussa tontin itärajan kohdilla. Tontin rakennuskanta on tuhoutunut 1810 kaupunkipalossa. Tontin kerrostumat ovat mahdollisesti osittain säilyneitä Brahenkadun varren talon alla kellareista huolimatta. Muun tonttialueen kerrostumat ovat oletettavasti hyvin säilyneitä. Piha on osittain nurmella ja osittain sepelillä. Kunnallistekniset kaivannot eivät ole tuhonneet tontin kerrostumia.

Kiinteistötunnus 67800400150030

Arkeologinen mielenkiinto Kohdekuvaus

- 1 Tontti on ollut rakennettua kaupunkialuetta jo vuoden 1659 perspektiivipiirroksen mukaan. Tontin sijainti oli keskeinen jo 1600- ja 1700-luvuilla, jolloin nykyinen Brahenkatu oli kaupungin pääkatuna. Tontin rakennuskanta on tuhoutunut vuoden 1810 kaupunkipalossa, jonka jälkeen uuden asemakaavan synnyttämä Pekkatori valtasi alleen osan aiemmasta korttelista. Tontin kerrostumat ovat oletettavasti tuhoutuneita Pekkatorin kulman Kivi-Sovion talon alueelta ja osittain tuhoutuneita tontin muiden asuinrakennusten alta. Tontin sepelillä olevan piha-alueen kerrostumat ovat todennäköisesti säilyneitä. Kunnallistekniset kaivannot eivät ole tuhonneet tontin kerrostumia.

Kiinteistötunnus 67800400150031

Arkeologinen mielenkiinto Kohdekuvaus

- 2 Tontin alue on ollut rakennettua kaupunkialuetta jo ennen vuotta 1659. Tontti sijaitsee kaupungin asemakaavasuunnitelman (vuodelta 1651) itäpuolelle syntyneessä uudessa korttelissa, joka ei kuulunut alkuperäiseen asemakaavaan. Vuonna 1810 kaupungin kohdanneen tulipalon jälkeen uusi asemakaava synnytti nykyisen Pekkatorin ja lohkaisi samalla vanhoista kortteleista osan torialueeksi. Nykyisen tontin alueella oli useampia vanhoja 1600- ja 1700-lukujen kortteleita. Tontin kerrostumat ovat vain valitettavasti erittäin huonosti säilyneitä. Vuonna 1999 valmistuneiden rakennusten alaiset kerrostumat ovat varmasti tuhoutuneita. Piha-alueiden kerrostumat ja 1800-luvun kivitalojen alaiset kerrostumat ovat kuitenkin saattaneet osittain säilyä. Sadevesiviemäröinti on tuhonnut osaltaan piha-alueiden kerrostumia.

Kiinteistötunnus 67800400150032

Arkeologinen mielenkiinto Kohdekuvaus

- 2 Tontin alue on ollut rakennettua kaupunkialuetta jo ennen vuotta 1659. Tontti sijaitsee kaupungin asemakaavasuunnitelman (vuodelta 1651) itäpuolelle syntyneessä uudessa korttelissa, joka ei kuulunut alkuperäiseen asemakaavaan. Vuoden 1659 rakennetun kaupunkialueen itäreuna on todennäköisesti kulkenut lähellä tontin itäreunan linjaa. Tontin alue tuhoutui vuonna 1810 riehuneessa kaupunkipalossa. Nykyisen tontin pohjoisen puoliskon käsittävä 1700-luvun tonttialue otettiin isonvihan (1713-1721) jälkeen rakennuskäyttöön vasta vuosien 1750 ja 1758 välisenä aikana. Vuoden 1810 tulipalon jälkeen rakennetut puurakennukset saivat väistyä 1960-luvulla kaupungin kasvun tieltä ja tontille rakennettiin nykyiset keltatilliset kerrostalot. Tontin kerrostumat ovat varmasti tuhoutuneet kerrostalojen ja todennäköisesti myös autotallirakennuksen alueelta. Asfaltoituna parkkipaikkana ja osin nurmella olevan piha-alueen kerrostumat ovat kuitenkin saattaneet säilyä ainakin osittain. Kunnallistekniset kaivannot eivät ole tuhonneet tontin kerrostumia.

Kiinteistötunnus 67800499030000

Arkeologinen mielenkiinto Kohdekuvaus

- 1 Kirkkokadun leikkipuiston alue on ollut osittain rakennettua kaupunkialuetta ennen isoavihaa (1713-1721). Vuoden 1659 perspektiivipiirroksessa esittämä kaupunkialue ulottui nähtävästi jo puiston läntisimpiin osiin. Isoavihaa edeltäneen kaupungin tonttien itäraja kulki todennäköisesti puiston pituusaksella kohdalla. Vuoden 1750 kartassa nykyisen Reiponkadun länsireuna sijaitsi vielä puiston parkkipaikan länsireunan kohdilla. Tontin kerrostumat ovat oletettavasti hyvin säilyneitä. Puiston eteläosa on luonnontilassa ja itäreunan parkkialue on osin asfaltoitua ja osin nurmella. Puiston länsipuolisko on varsinaisena leikkipuistona. Puisto keskikohdan läpi kulkee likimain itä-länsi-suuntainen sadevesiviemäri.

Raahen kaupunkiarkeologinen inventointi

Tonttien rakennuskanta

Liite 10

Kiinteistö-tunnus	Rakennukset	Rakennus- vuosi	Perusta	Kel- lari	Viite
67800100010004	Rantakadun varressa kolme 1-kerroksista puista asuinrakennusta ja pihalueella neljä piharakennusta	1800- ja 1900-luvut	luonnonkivi/be toni	<input checked="" type="checkbox"/>	Aaltonen 1985; Kärki 1973
67800100010005	Saaristokadun varrella 2 1-kerroksista puista asuinrakennusta, lisäksi 4 puista piharakennusta	1700-1900 -luvut	luonnonkivi/be toni	<input checked="" type="checkbox"/>	Aaltonen 1985; Kärki 1973
67800100010006	Kadun varressa 3 1-kerroksista puista asuinrakennusta ja 2 piharakennusta	1900-luku	luonnonkivi/be toni	<input checked="" type="checkbox"/>	Aaltonen 1985; Kärki 1973
67800100010007	Katujen kulmassa 1-kerroksinen puinen asuinrakennus ja 4 modernia pientä piharakennusta	1800- ja 1900-luvut	luonnonkivi ja betoni	<input checked="" type="checkbox"/>	Aaltonen 1985; Kärki 1973
67800100010008	Moderni 1-2 -kerroksinen asuinrakennus	1990-luku	betoni	<input checked="" type="checkbox"/>	Aaltonen 1985; Kärki 1973
67800100010009	1-kerroksinen puinen asuinrakennus ja puinen piharakennus	1900-luku	luonnonkivi/be toni	<input checked="" type="checkbox"/>	Aaltonen 1985; Kärki 1973
67800100020015	Kolme 1-kerroksista puista asuinrakennusta ja neljä piharakennusta/autotallia	1800- ja 1900 -luvut	luonnonkivi ja betoni	<input checked="" type="checkbox"/>	Aaltonen 1985; Kärki 1973
67800200050001	1-kerroksinen puinen asuinrakennus ja hirsinen piharakennus	1800-luku	luonnonkivi	<input type="checkbox"/>	Aaltonen 1985; Kärki 1973
67800200050002	1-kerroksinen puinen asuinrakennus ja kaksi puista ulkorakennusta	1800-luku	luonnonkivi/be toni	<input type="checkbox"/>	Aaltonen 1985; Kärki 1973
67800200050003	1-kerroksinen puinen asuintalo ja moderni piharakennus	1800-luku	luonnonkivi/be toni	<input checked="" type="checkbox"/>	Aaltonen 1985; Kärki 1973
67800200050004	1-kerroksinen puinen asuintalo	1800-luku	luonnonkivi	<input type="checkbox"/>	Aaltonen 1985; Kärki 1973
67800200050005	Viisi modernia 1- ja 2-kerroksista betonista puupinnoitteista asuinrakennusta ja 1 ulkorakennus sekä 2 autotallirakennusta	1998	betoni	<input checked="" type="checkbox"/>	
67800200050006	Kaksi 1-kerroksista puista asuinrakennusta ja kaksi puista piharakennusta	1800-luku	luonnonkivi ja betoni	<input checked="" type="checkbox"/>	Aaltonen 1985; Kärki 1973

Kiinteistö- tunnus	Rakennukset	Rakennus- vuosi	Perusta	Kel- lari	Viite
67800200050007	Cortenkadun varrella 1-kerroksinen puinen asuinrakennus ja hirsinen aitta sekä pihalla lautarakenteinen piharakennus	1800-luku	luonnonkivi	<input checked="" type="checkbox"/>	Aaltonen 1985; Kärki 1973
67800200050008	Moderni keltatiilinen 1-kerroksinen asuinrakennus ja autotalli	1980-luku	betoni	<input type="checkbox"/>	
67800200050009	1-kerroksinen puinen asuinrakennus	1800- ja 1900-luku	luonnonkivi/betoni	<input checked="" type="checkbox"/>	Aaltonen 1985; Kärki 1973
67800200050010	1-kerroksinen puinen asuinrakennus ja puinen piharakennus	1800-luku	luonnonkivi	<input type="checkbox"/>	Aaltonen 1985; Kärki 1973
67800200050011	Puolitoistakerroksinen puinen asuinrakennus ja kaksi puista piharakennusta	1900-luku	luonnonkivi ja betoni	<input checked="" type="checkbox"/>	Aaltonen 1985; Kärki 1973
67800200050013	Kaksi 1-kerroksista asuinrakennusta, joista länsipuoleisessa moderni siipi. Pihalla lisäksi moderni autotalli/piharakennus ja puinen piharakennus	1800-1900 -luku	luonnonkivi, luonnonkivi/betoni ja betoni	<input checked="" type="checkbox"/>	Aaltonen 1985; Kärki 1973
67800200050016	Kauppakadun puolella 1-kerroksinen puinen asuinrakennus (1800-l. alkupuoli), jossa moderni siipi Saaristokadunpuolella. Lisäksi Saaristokadun reunalla 1-kerroksinen moderni keltatiilinen asuinrakennus (1970-l.) sekä pihalla hirsiaitta	1800-1900 -luvut	luonnonkivi ja betoni	<input type="checkbox"/>	Aaltonen 1985; Kärki 1973
67800200060014	1-kerroksinen puinen asuinrakennus, johon rakennettu kiinni Saaristokadun reunalle kaksi puista piharakennusta	1800-luku	luonnonkivi	<input checked="" type="checkbox"/>	Aaltonen 1985; Kärki 1973
67800200060019	Kauppakadulla 1-kerroksinen puinen asuinrakennus, Cortenkadulla puolitoistakerroksiset puiset asuinrakennukset sekä Cortekadulla että kulmassa, pihalla moderni autotalli (1990-luku?) ja pieni sementtitiilinen ulkorakennus tontin koilliskulmassa	1800-luku ja 1900-luku	luonnonkivi, luonnonkivi/betoni, betoni	<input checked="" type="checkbox"/>	Aaltonen 1985; Kärki 1973
67800200060020	Modernit puolitoista- ja 1-kerroksiset puiset asuinrakennukset ja autokatos	1990-luku	betoni	<input type="checkbox"/>	
67800200060027	1-kerroksinen puinen asuinrakennus ja puinen piharakennus	1800-luku	luonnonkivi/betoni	<input checked="" type="checkbox"/>	Aaltonen 1985; Kärki 1973

Kiinteistö- tunnus	Rakennukset	Rakennus- vuosi	Perusta	Kel- lari	Viite
67800200060028	2-kerroksinen puinen asuinrakennus ja moderni autotalli	1900-luku (?)	betoni	<input checked="" type="checkbox"/>	Aaltonen 1985; Kärki 1973
67800200060029	Kolme 1-kerroksista modernia betonista puupinnoitteista asuinrakennusta	1990-luku	betoni	<input type="checkbox"/>	
67800200060030	1-kerroksinen moderni betoninen puupinnoitettu asuinrakennus ja autokatos/piharakennus	1990-luku	betoni	<input type="checkbox"/>	
67800200060031	Puolitoistakerroksinen puinen asuinrakennus	1900-luku	betoni	<input checked="" type="checkbox"/>	Aaltonen 1985; Kärki 1973
67800200060033	1-kerroksinen puinen asuinrakennus ja puinen piharakennus	1800-luku	luonnonkivi	<input type="checkbox"/>	Aaltonen 1985; Kärki 1973
67800200060034	1-kerroksinen puinen asuinrakennus, jossa moderni siipi ja puinen piharakennus	1800- ja 1900- luvut	luonnonkivi ja betoni	<input checked="" type="checkbox"/>	Aaltonen 1985; Kärki 1973
67800200070045	Vuonna 1912 valmistunut Raahen uusi kirkko, samalla paikalla sijainnut 1600-luvun puukirkko paloi vuonna 1908	1912	luonnonkivi	<input type="checkbox"/>	
67800300090001	Rantakadun ja Cortenkadun kulmassa 1-kerroksinen puinen asuinrakennus (1804) ja Cortenkadun puolen 1- kerroksinen puinen asuinrakennus (1830) sekä puinen ulkorakennus	1800-luvun alkupuoli	luonnonkivi	<input checked="" type="checkbox"/>	Aaltonen 1985; Aaltonen & Turunen 1998; Kärki 1973
67800300090002	1-kerroksinen puinen asuinrakennus, jossa moderni lisäosa pihan puolella. Talossa toimii Ravintola Kauppaklubi. Pihalla puurakenteinen kattamaton anniskeluterassi.	1800-luku	luonnonkivi/be toni	<input checked="" type="checkbox"/>	Aaltonen 1985; Kärki 1973
67800300090004	Länsireuna: 2-kerroksinen puinen asuintalo (Heikko Sovion talo 1812), pohjoisreuna: puinen asuinrakennus, hirsiaitta ja makasiinirakennus, Itäreuna: hirsinen piharakennus	1800-luvun alkupuoli	Luonnonkivi	<input checked="" type="checkbox"/>	Aaltonen 1985; Aaltonen & Turunen 1998; Kärki 1973
67800300090005	Kadun varressa 1-kerroksinen puinen asuinrakennus sekä puinen liikerakennus. Pohjoisreunalla moderni varastorakennus ja vanha varastorakennus (Kauppakatu). Länsireunalla moderni autotalli.	1800-luvun alkupuoli ja 1900-luku	luonnonkivi/be toni ja betoni	<input type="checkbox"/>	Aaltonen 1985; Kärki 1973
67800300090007	2-kerroksinen valkotiilinen pienkerrostalo	1960-luku	betoni	<input checked="" type="checkbox"/>	Aaltonen 1985; Kärki 1973

Kiinteistö- tunnus	Rakennukset	Rakennus- vuosi	Perusta	Kel- lari	Viite
67800300090008	1-kerroksinen puinen asuinrakennus ja hirsinen piharakennus	Ennen vuotta 1809	luonnonkivi	<input type="checkbox"/>	Aaltonen 1985; Kärki 1973
67800300090009	1-kerroksinen puinen asuinrakennus ja hirsinen piharakennus	Ennen vuotta 1809	luonnonkivi	<input type="checkbox"/>	Aaltonen 1985; Kärki 1973
67800300090010	1-kerroksinen puinen asuinrakennus ja kaksi puista piharakennusta	1800- ja 1900-luku	luonnonkivi	<input checked="" type="checkbox"/>	Aaltonen 1985; Kärki 1973
67800300090011	1-kerroksinen puinen asuinrakennus, hirsinen piharakennus, maakellari ja vanha puinen kioski kadun varressa.	1800- (?) ja 1900-luku	luonnonkivi	<input type="checkbox"/>	Aaltonen 1985; Kärki 1973
67800300090012	Rantakatu: Soveliuksen säätön puinen puolitoistakerroksinen asuintalo ja 2-kerroksinen puinen asuintalo (Soveliuksentalo 1780-luvulta), pohjoislaita: 2 1-kerroksista puista asuintaloa, Kauppakatu: puinen elokuvateatteri (1930-l.) ja 2 ulkorakennusta.	1700-luvun loppu-1900-luvun alku	luonnonkivi/betoni	<input checked="" type="checkbox"/>	Aaltonen 1985; Aaltonen & Turunen 1998; Kärki 1973
67800300100012	Kauppakadun reunalla 2-kerroksinen ja Cortenkadun reunalla 1-kerroksinen uusi asuinrakennus	1970-luku	betoni	<input checked="" type="checkbox"/>	
67800300100013	Kauppakadun varressa 2-kerroksinen valkotiilinen pienkerrostalo ja tontin itäreunalla 1-kerroksinen rivitalo	1970-luku	betoni	<input checked="" type="checkbox"/>	
67800300100014	Kauppakadun varressa 2-kerroksinen puupinnoitteinen pienkerrostalo ja tontin itäreunalla 1-kerroksinen rivitalo	1970-luku	betoni	<input checked="" type="checkbox"/>	
67800300100015	Brahenkadun reunalla 2-kerroksinen tiilirunkoinen pienkerrostalo	1970-luku	betoni	<input checked="" type="checkbox"/>	
67800300100016	1-kerroksinen puinen asuinrakennus ja puinen ulkorakennus	1800-luku	luonnonkivi	<input checked="" type="checkbox"/>	Aaltonen 1985; Kärki 1973
67800300100019	1-kerroksinen puinen asuinrakennus ja hirsisiä piharakennuksia	1800-luku	luonnonkivi	<input checked="" type="checkbox"/>	Aaltonen 1985; Kärki 1973
67800300100020	1-kerroksinen puinen osin rapattu asuinrakennus ja neljä puista piharakennusta sekä tontin itäreunassa erillinen maakellari	1800-luku	luonnonkivi	<input checked="" type="checkbox"/>	Aaltonen 1985; Kärki 1973

Kiinteistö- tunnus	Rakennukset	Rakennus- vuosi	Perusta	Kel- lari	Viite
67800300100021	1-kerroksinen puinen asuin- ja liikerakennus sekä ulkorakennus	1800-luku	luonnonkivi/be toni	<input type="checkbox"/>	Aaltonen 1985; Kärki 1973
67800300100022	1-kerroksinen puinen asuin- /liikerakennus, tontin itäreunassa 2-kerroksinen varastorakennus ja länsireunalla hirsinen ulkorakennus	1800-luku	luonnonkivi/be toni	<input checked="" type="checkbox"/>	Aaltonen 1985; Kärki 1973
67800300110022	Pekkatorin reunalla Montinin 1-kerroksinen rapattu puutalo, Ämmänskadun reunalla 2-kerroksinen moderni pienkerrostalo, länsireunalla 1-kerroksinen moderni puurakennus ja itäreunalla tiili- ja puurakenteinen ulkorakennus	1800-luku, 1990- luku	luonnonkivi ja betoni	<input checked="" type="checkbox"/>	Aaltonen 1985; Kärki 1973
67800300110028	Brahenkadun ja Reiponkadun varrella massiivinen v.1991 valmistunut vanhusten palvelutalo "Kreivinaika". Brahenkadun reunalla lisäksi 1-kerroksinen puinen asuinrakennus	1800-luku, 1991	luonnonkivi, betoni	<input checked="" type="checkbox"/>	Aaltonen 1985; Kärki 1973
67800300110029	Ämmänskadun reunalla kaksi 2-kerroksista modernia puupinnoitteista asuinrakennusta (vanhusten palvelutalo "Kreivinaika")	1990-luku	betoni	<input checked="" type="checkbox"/>	
67800400130001	Rantakadun puolella 1-kerroksinen puinen asuinrakennus (1800-luvun alku) ja yksikerroksinen hirsinen piharakennus. Tontin itäreunassa jugend-tyylinen asuinrakennus.	1800-luku	rapattu luonnonkivi/be toni, luonnonkivi	<input checked="" type="checkbox"/>	Aaltonen ja Turunen 1998; Kärki 1973
67800400130002	Rantakadun reunalla Soveliuksen puolitoistakerroksinen puinen asuinrakennus (1807), tontin pohjoisreunalla 1-kerroksinen puinen asuinrakennus ja piharakennus. Asuinrakennuksissa kellarit.	välillä 1810-1860	luonnonkivi ja tiili	<input checked="" type="checkbox"/>	Aaltonen 1985; Kärki 1973
67800400130003	1-kerroksinen puinen asuinrakennus ja 1-kerroksinen puinen asuin- ja piharakennus	välillä 1810-1860	luonnonkivi	<input checked="" type="checkbox"/>	Aaltonen 1985; Kärki 1973

Kiinteistö- tunnus	Rakennukset	Rakennus- vuosi	Perusta	Kel- lari	Viite
67800400130009	Kauppakadun reunalla 1-kerroksinen puinen liikerakennus, jonka kadun puoleinen julkisivu on rapattu. Pihan eteläreunalla puinen asuinsiipi ja sementtitiilinen ulkorakennus. Tontin pohjoisreunalla puolitoistakerroksinen puinen asuinrakennus.	1800- ja 1900-luku	rapattu luonnonkivi ja luonnonkivi/betoni	<input checked="" type="checkbox"/>	Aaltonen 1985; Kärki 1973
67800400130010	Kauppakadun varressa puolitoistakerroksinen puinen asuinrakennus (1800-luvun alkupuoli) ja pihan perällä tontin länsireunassa moderni 2-kerroksinen puupinnoitteinen asuinrakennus.	1800-luvun alkupuoli, 1900-luku (osin) ja 1990-luku	luonnonkivi ja betoni	<input type="checkbox"/>	Aaltonen 1985; Kärki 1973
67800400130011	Brakenkadun varressa 1-kerroksinen puinen asuinrakennus, Kauppakadun varressa 1-2 -kerroksinen liikerakennus, luoteiskulmassa 1-kerroksinen puinen piharakennus ja länsireunassa 1-kerroksinen rapattu tiilinen asuinrakennus	1800-luvun alkupuoli ja 1900-luku	luonnonkivi/tiili/betoni	<input checked="" type="checkbox"/>	Aaltonen 1985; Kärki 1973
67800400130012	Brahenkadun varressa 1-kerroksinen puinen asuinrakennus, eteläreunassa puinen piharakennus ja länsireunassa 1-kerroksinen puinen asuinrakennus.	1800-luku	luonnonkivi/betoni	<input checked="" type="checkbox"/>	Aaltonen 1985; Kärki 1973
67800400130013	Koulukadun puolella 1-kerroksinen puinen asuin- ja liikerakennus (1800-luvun loppupuoli), Kauppakadulla 1-kerroksinen puinen asuinrakennus ja tontin luoteiskulmassa sekä 2-kerroksinen puinen asuinrakennus että puinen piharakennus	1800- ja 1900-luku	luonnonkivi	<input checked="" type="checkbox"/>	Aaltonen 1985; Kärki 1973
67800400130014	Kaksi 1-kerroksista puista asuinrakennusta	1800- ja 1900-luku	luonnonkivi ja rapattu luonnonkivi/betoni	<input checked="" type="checkbox"/>	Aaltonen 1985; Kärki 1973
67800400140013	Kaksi 1-kerroksista puista liikerakennusta, tontin lounaiskulmassa 1-kerroksinen puinen liikerakennus.	1800-luku	luonnonkivi	<input checked="" type="checkbox"/>	Aaltonen 1985; Kärki 1973

Kiinteistö- tunnus	Rakennukset	Rakennus- vuosi	Perusta	Kel- lari	Viite
67800400140014	Kauppakadun varressa 1-kerroksinen puinen liikeyrakennus ja tontin pohjoisreunalla puolitoistakerroksinen puinen asuinrakennus. Tontin itäpuoliskon puiset ja sementtitiiliset (?) piharakennukset purettu syksyllä 2001.	1800-luku	luonnonkivi	<input type="checkbox"/>	Aaltonen 1985; Kärki 1973
67800400140015	Kauppakadun varressa 1-kerroksinen puinen asuinrakennus, pihan eteläreunalla hirsinen tupa ja pohjoisreunalla grillikatos	1800-luku	luonnonkivi	<input type="checkbox"/>	Aaltonen 1985; Kärki 1973
67800400140016	Kauppakadun varressa 1-kerroksinen puinen asuin- ja liikeyrakennus, tontin eteläreunalla 1-kerroksinen puinen asuinrakennus ja puisia ulkorakennuksia	1800-luvun alkupuoli	luonnonkivi	<input type="checkbox"/>	Aaltonen 1985; Kärki 1973
67800400140018	Katujen varrella kaksi 1-kerroksista puista asuin- ja liikeyrakennusta, tontin luoteiskulmassa kaksi puista ulkorakennusta	1800-luvun alkupuoli	rapattu luonnonkivi	<input checked="" type="checkbox"/>	Aaltonen 1985; Kärki 1973
67800400140019	Kirkkokadun varressa 1-kerroksinen puinen liikeyrakennus(1800-luvun alkupuoli), tontin eteläosassa kasvihuone ja länsiosassa moderni 1-kerroksinen asuinrakennus.	1800-luvun alkupuoli ja 1980-luvun alkupuoli	rapattu luonnonkivi ja betoni	<input checked="" type="checkbox"/>	Aaltonen 1985; Kärki 1973
67800400140020	Kirkkokadun varressa kaksi puista 1-kerroksista asuinrakennusta, pohjoisreunalla puinen 1-kerroksinen asuinrakennus ja eteläreunalla hirsinen aitta.	1800-luku	rapattu luonnonkivi ja luonnonkivi	<input checked="" type="checkbox"/>	Aaltonen 1985; Kärki 1973
67800400141021	Kirkkok.: 2 1-kerroksista puista asuinrakennusta, Brahenk.: 1-kerroksinen puurakennus (Reinintalo) ja 1-kerroksinen puurakennus. Reinin talon eteläpuolella tiilinen rapattu liikeyrakennus ja hirsinen piharak. Lännessä 2 puista ulkorak.	Puiset 1800-luvun alkupuoli	luonnonkivi ja betoni	<input checked="" type="checkbox"/>	Aaltonen 1985; Aaltonen ja Turunen 1998; Kärki 1973
67800400150027	Koulukadun varrella 1-kerroksinen puinen asuinrakennus, Reiponkadun varrella 1-kerroksinen puinen asuinrakennus ja tontin luoteiskulmassa hirsinen ulkorakennus	1800-luvun alkupuolisko	luonnonkivi/betoni	<input checked="" type="checkbox"/>	Aaltonen 1985; Kärki 1973

Kiinteistö- tunnus	Rakennukset	Rakennus- vuosi	Perusta	Kel- lari	Viite
67800400150028	Kadun varressa kolme yksi/puolitoistakerroksista puista asuinrakennusta	1800-luku	luonnonkivi ja tiili	<input checked="" type="checkbox"/>	Aaltonen 1985; Kärki 1973
67800400150029	1-kerroksinen puinen rakennus ja tontin perällä hirsinen piharakennus	1800-luvun alkupuoli	rapattu luonnonkivi	<input checked="" type="checkbox"/>	Aaltonen 1985; Kärki 1973
67800400150030	Pekkatorin kulmalla 1-kerroksinen puinen rapattu rakennus (Kivi-Sovio) ja sekä etelä- että länsireunassa 1-kerroksinen puinen asuinrakennus	1800-luvun keskivaihe	rapattu luonnonkivi ja luonnonkivi	<input checked="" type="checkbox"/>	Aaltonen 1985; Aaltonen ja Turunen 1998; Kärki 1973
67800400150031	Pekkatorin reunalla: puolitoistakerroksinen puurakennus (Frieman), Kirkkokadulla eteläisempi: 1-kerroksinen puinen asuinrakennus ja välissä: moderneja rakennuksia (lastentarha). Tontin eteläreunalla lisäksi muuntaja ja hirsinen ulkorakennus.	1810-luku, 1999	rapattu luonnonkivi, luonnonkivi ja betoni	<input checked="" type="checkbox"/>	Aaltonen 1985; Aaltonen ja Turunen 1998; Kärki 1973
67800400150032	Kaksi 2-kerroksista keltatiilistä kerrostaloa ja keltatiilinen autotallirakennus	1970-luku	betoni	<input checked="" type="checkbox"/>	

Raahe - Brahestad. Kaupunkiarkeologinen inventointi

Negatiiviluettelo, MV/RHOA 124953: 1-32

Kaikki kuvat ottanut T. Mökkönen 3.-10.9. 2001

Liite 11

(1/3)

Neg. Nro (124953:1- 32)	Kohde (kunta - kaupunginosa - kortteli - tontti)	Katuosoite	Kuvaus	Suunta	pvm
1	678-4-9903-0	Kirkkokadun leikkipuisto	Panoraama. Kirkkokadun leikkipuisto kuvattuna Reiponkadun yli. Kaupunkialue levisi puiston alueelle jo 1600- luvulla. Ennen vuoden 1810 suurpaloa Reiponkadun linja kulki kuvassa oikealla keskellä näkyvän puiden ja pensasaidan ympäröimän parkkipaikan linjalla.	Kohti W- N	5.9.01
2	678-4-9903-0	Kirkkokadun leikkipuisto	Sama.	Kohti W- N	5.9.01
3	678-4-9903-0	Kirkkokadun leikkipuisto	Sama.	Kohti W- N	5.9.01
4	678-4-9903-0	Kirkkokadun leikkipuisto	Sama.	Kohti W- N	5.9.01
5	678-4-15-29	Brahenkatu 15	Brahenkadulla sijaitsevan vapaakirkon tontin (4-15-29) sisäpihan kerrostumat ovat todennökoisesti hyvin säilyneitä. Alue sijaitsi 1600-luvun lopulla aivan kaupungin itäreunalla.	Kohti S	5.9.01
6	678-3-9902-0	Pekkatori	Panoraama. Pekkatori kuvattuna sen länsireunalta Brahenkadun kulmalta. Torin kulmien viheralueiden paikalla on sijainnut rakennettuja tontteja 1600-luvun puolivälistä aina vuoden 1810 suurpaloön saakka.	Kohti NE- SE	5.9.01
7	678-3-9902-0	Pekkatori	Sama.	Kohti NE- SE	5.9.01
8	678-3-9902-0	Pekkatori	Sama.	Kohti NE- SE	5.9.01
9	678-3-9902-0	Pekkatori	Sama.	Kohti NE- SE	5.9.01
10	678-3-9902-0	Pekkatori	Sama.	Kohti NE- SE	5.9.01
11	678-4-14-13	Brahenkatu 7 tai Kauppakatu 30	Panoraama. Kauppakadun ja Brahenkadun kulmassa sijaitsevan tontin (4-14-13) kerrostumat ovat oletettavasti hyvin säilyneitä. Tontti on ollut rakennettua kaupunkialuetta jo kaupungin perustamisesta saakka.	Kohti NW	5.9.01
12	678-4-14-13	Brahenkatu 7 tai Kauppakatu 30	Sama.	Kohti NW	5.9.01

Liite 11

(2/3)

Neg. Nro (124953:1- 32)	Kohde (kunta - kaupunginosa - kortteli - tontti)	Katuosoite	Kuvaus	Suunta	pvm
13	678-4-14-20	Kirkkokatu 23	Panoraama. Tontin (4-14-20) sisäpihan alue on kerrostumiltaan oletettavasti hyvin säilynyttä. Alue on otettu rakennuskäyttöön jo 1650-luvulla.	Kohti SW-W	5.9.01
14	678-4-14-20	Kirkkokatu 23	Sama.	Kohti SW-W	5.9.01
15	678-4-14-20	Kirkkokatu 23	Sama.	Kohti SW-W	5.9.01
16		Kirkkokadun ja Cortenkadun risteys	Panoraama. Kirkkokadun ja Cortenkadun risteys kuvattuna kirkon portilta pääoven edestä Kirkkokadun yli. Risteyksen takana olevalla tyhjällä alueella on sijainnut koulutalo oletettavasti vuodesta 1695 lähtien.	Kohti SW	6.9.01
17		Kirkkokadun ja Cortenkadun risteys	Sama.	Kohti SW	6.9.01
18	678-3-9903-0	Myhrbergin puisto	Panoraama. Raahen vanha tori, nykyinen Myhrbergin puisto kuvattuna Rantakadun yli. Alkuperäinen torialue jatkuu pitemmälle itään kuvassa keskellä näkyvän Heikki Sovion talon pihalle asti. Vasemmalla Soveliuksen 1700-luvun kaksikerroksinen kauppiantalo.	Kohti NE- E	6.9.01
19	678-3-9903-0	Myhrbergin puisto	Sama.	Kohti NE- E	6.9.01
20	678-3-9903-0	Myhrbergin puisto	Sama.	Kohti NE- E	6.9.01
21	678-2-7-45	Hautausmaa	Raahen vanhan kirkon hautausmaa kuvattuna Ämmänkadulta. Vuoden 1659 perspektiivipiirroksessa kuvattu korttelialue on mahdollisesti jatkunut nykyisen hautausmaan alueelle. Tuolloin kaupunkialueen itäreuna on kulkenut kuvassa oikealla hautausmaan itäreunalla kulkevan hiekkatien kohdilla.	Kohti N- W	10.9.01
22	678-2-7-45	Hautausmaa	Sama.	Kohti N- W	10.9.01
23	678-2-7-45	Hautausmaa	Sama.	Kohti N- W	10.9.01
24	678-2-7-45	Hautausmaa	Sama.	Kohti N- W	10.9.01

Liite 11

(3/3)

Neg. Nro (124953:1- 32)	Kohde (kunta - kaupunginosa - kortteli - tontti)	Katuosoite	Kuvaus	Suunta	pvm
25		Rantakatu, kaupungin siluetti ja laivanveistämönä lue	Panoraama. Rantakatua kuvattuna Cortenkadun päästä rannasta. Kuvan etualalla paikalla on sijainnut laivan veistämö todennäköisesti 1690-luvulta alkaen.	Kohti NE- SE	10.9.01
26		Rantakatu, kaupungin siluetti ja laivanveistämönä lue	Sama.	Kohti NE- SE	10.9.01
27		Rantakatu, kaupungin siluetti ja laivanveistämönä lue	Sama.	Kohti NE- SE	10.9.01
28		Rantakatu, kaupungin siluetti ja laivanveistämönä lue	Sama.	Kohti NE- SE	10.9.01
29		Rantakatu, kaupungin siluetti ja laivanveistämönä lue	Sama.	Kohti NE- SE	10.9.01
30	678-3-9-12	Rantakatu 36 tai Kauppakatu 27	Panoraama. Soveliuksen talon tontin (3-9-12) pihaa kuvattuna pääarakennuksen koilliskulmalta. Takana näkyy tontin Kauppakadun reunalla sijaitsevan puisen elokuvateatterin korkea pääty.	Kohti E	10.9.01
31	678-3-9-12	Rantakatu 36 tai Kauppakatu 27	Sama.	Kohti E	10.9.01
32	678-3-9-12	Rantakatu 36 tai Kauppakatu 27	Sama.	Kohti E	10.9.01


Kuvataulut

MV/RHOA 124953: 1-32

Kuvannut T. Mökkönen 3.-10.9.2001



MV/RHOA 124953:1-4. Panoraama. Kirkkokadun leikkipuisto kuvattuna Reiponkadun yli. Kaupunki-alue levisi puiston alueelle jo 1600-luvulla. Ennen vuoden 1810 suurpaloa Reiponkadun linja kulki kuvassa oikealla keskellä näkyvän puiden ja pensasaidan ympäröimän parkkipaikan linjalla. Kohti W-N.



MV/RHOA 124953: 5. Brahenkadulla sijaitsevan vapaakirkon tontin (4-15-29) sisäpihan kerrostumat ovat todennäköisesti hyvin säilyneitä. Alue sijaitsi 1600-luvun lopulla aivan kaupungin itäreunalla. Kohti S.



MV/RHOA 124953: 6-10. Panoraama. Pekkatori kuvattuna sen länsireunalta Brahenkadun kulmalta. Torin kulmien viheralueiden paikalla on sijainnut rakennettuja tontteja 1600-luvun puolivälistä aina vuoden 1810 suurpaloon saakka. Kohti NE-SE.



MV/RHOA 124953: 11-12. Panoraama. Kauppakadun ja Brahenkadun kulmassa sijaitsevan tontin (4-14-13) kerrostumat ovat oletettavasti hyvin säilyneitä. Tontti on ollut rakennettua kaupunkialuetta jo kaupungin perustamisesta saakka. Kohti NW.



MV/RHOA 124953: 13-15. Panoraama. Tontin (4-14-20) sisäpihan alue on kerrostumiltaan oletettavasti hyvin säilynyttä. Alue on otettu rakennuskäyttöön jo 1650-luvulla. Kohti SW-W.



MV/RHOA 124953: 16-17. Panoraama. Kirkkokadun ja Cortenkadun risteys kuvattuna kirkon portilta pääoven edestä Kirkkokadun yli. Risteyksen takana olevalla tyhjällä alueella on sijainnut koulutalo oletettavasti vuodesta 1695 lähtien. Kohti SW.



MV/RHOA 124953: 18- 20. Panoraama. Raahen vanha tori, nykyinen Myhrbergin puisto kuvattuna Rantakadun yli. Alkuperäinen torialue jatkui pitemmälle itään kuvassa keskellä näkyvän Heikki Sovion talon pihalle asti. Vasemmalla Soveliuksen 1700-luvun kaksikerroksinen kauppiaantalo. Kohti NE-E.



MV/RHOA 124953: 20-24. Raahen vanhan kirkon hautausmaa kuvattuna Ämmänkadulta. Vuoden 1659 perspektiivipiirroksessa kuvattu korttelialue on mahdollisesti jatkunut nykyisen hautausmaan alueelle. Tuolloin kaupunkialueen itäreuna on kulkenut kuvassa oikealla hautausmaan itäreunalla kulkevan hiekkatien kohdilla. Kohti N-W.



MV/RHOA 124953: 25-29. Panoraama. Rantakatua kuvattuna Cortenkadun päästä rannasta. Kuvan etualalla paikalla on sijainnut laivanveistämö todennäköisesti 1690-luvulta alkaen. Kohti NE-SE.



MV/RHOA 124953: 30-32. Panoraama. Soveliuksen talon tontin (3-9-12) pihaa kuvattuna pääraennuksen koilliskulmalta. Takana näkyy tontin Kauppakadun reunalla sijaitsevan puisen elokuvateatterin korkea pääty. Kohti E.



RAAHE - BRAHESTAD
KAUPUNKIARKEOLOGINEN
INVENTOINTI

T. MÖKKÖNEN 2001

MV/RHOA 124953:1-32

