

VANHAN RAUMAN KAIVETUT ALUEET

No: 1183

Päiväys: 26/4 1983

Tontti/osoite/katu: Kulmalankatu (kirjon naaraiden lonsipudi)

Kaivuun aihe: Vesiposti

Kaivetun alueen koko: 20 x 2-4 m

Syvyys: 1,5-2 m

Sijainti kartalla merkitty

Kulttuurikerroksen paksuus: -

Kerrostumat: Vanhaja kulttuurikerrostuma ei ole,
uudemmat kerrostumat kartalla (profissi).
Ei nahimaakerroksia. Kallio mittei pinnassa

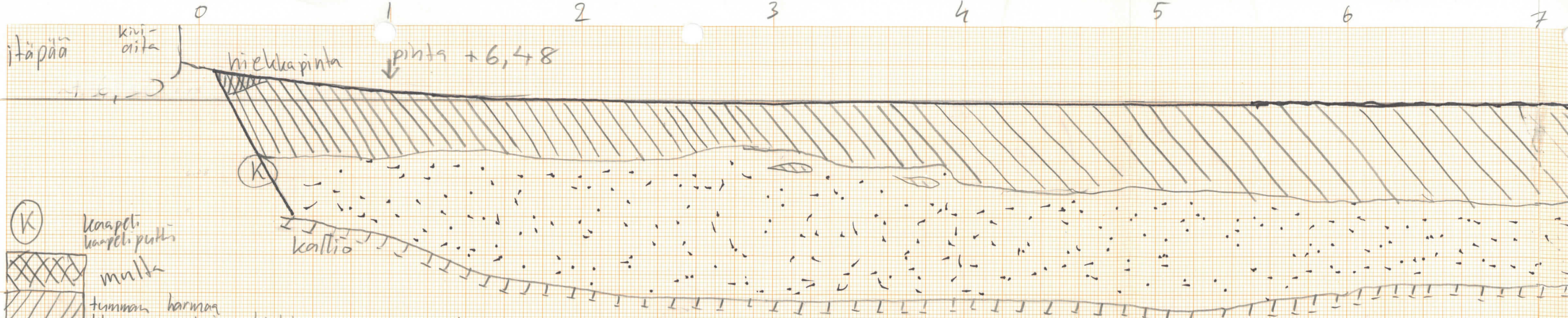
Palokerrokset: -





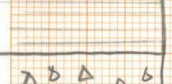


Löydöt: _____

Liitteet:

- tonttikartta
- pohjat
- leikkaukset

- valokuvat RM 109 7/83



- (K) kaapeli, kaapeli putki
-  mullu
 -  tumman harmaan hiekkapinnan hiekkä
 -  hieno hiekkä
 -  karkea, ruskea hiekkä
 -  ruskea täytesora
 -  ruskea, puhdas hiekkä
 -  sepeli
 -  savon sekainen tyytelhiekkä

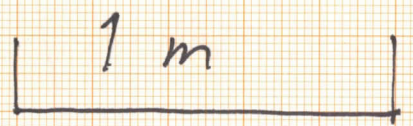
RAUMA I

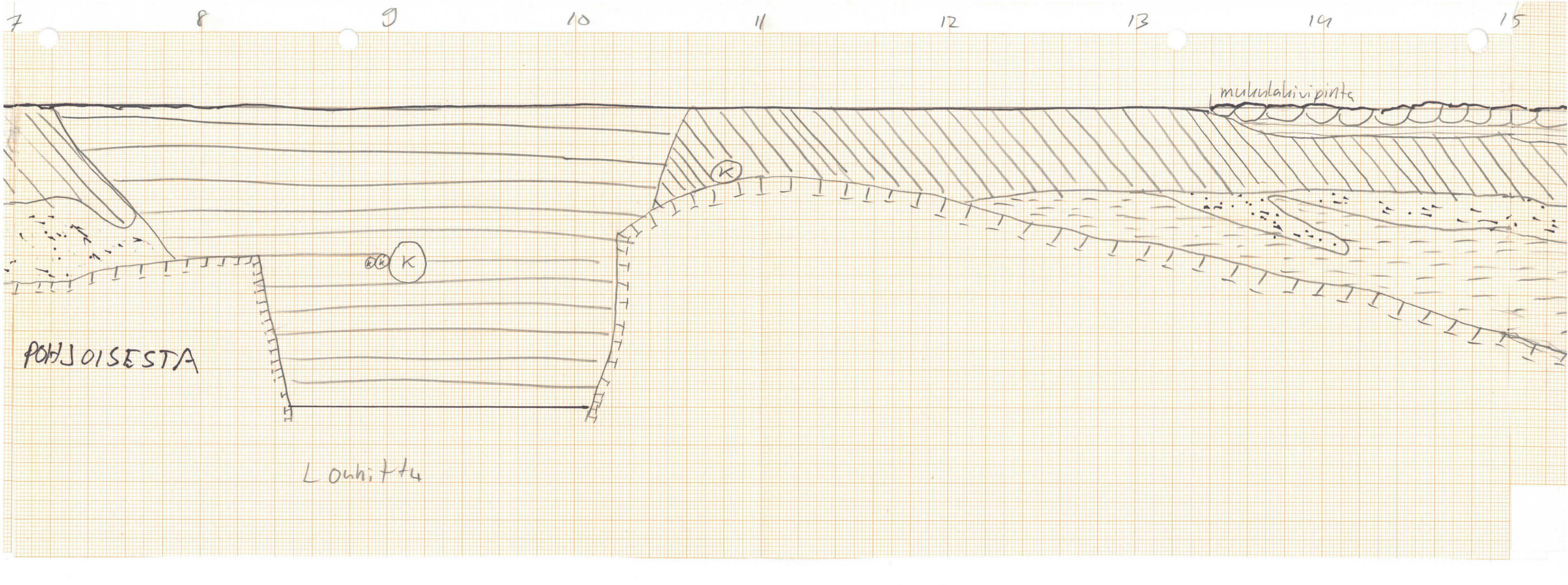
KULMALANKATU

JARI SJÖLUND 26.4.1983

1:20

PROFILI KATSOTTUNA PO





POHJOISESTA

Louhittu

mukulakivi pinta

(K)

(K)

(K)

15

16

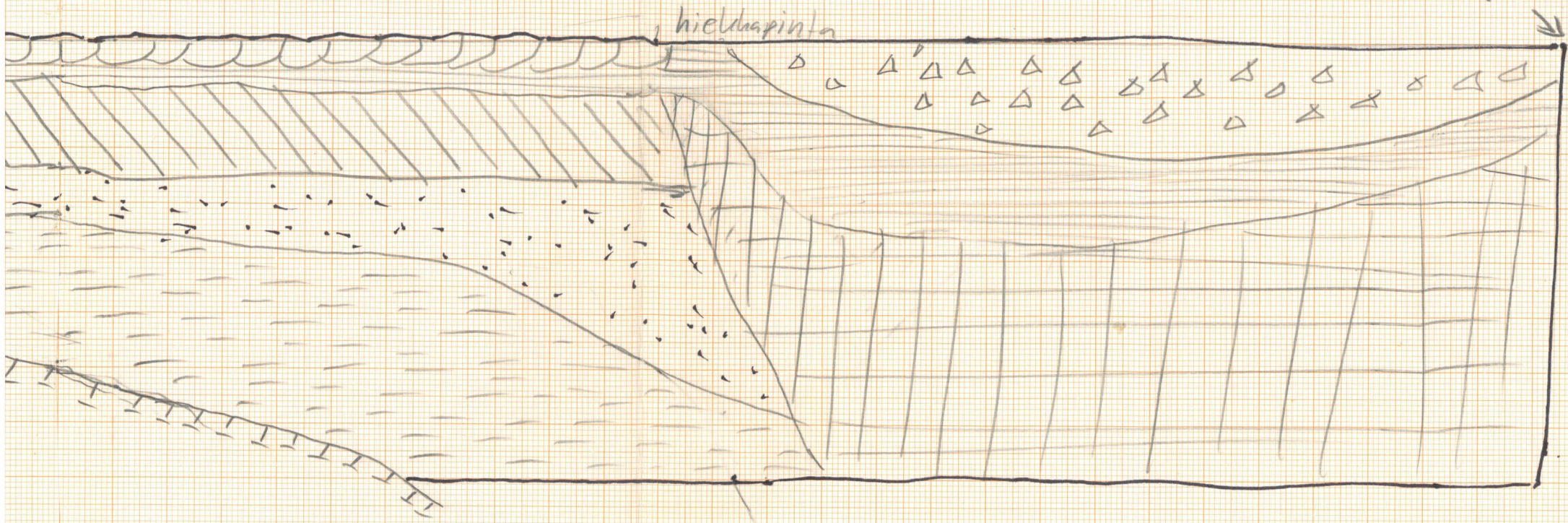
17

18

17

20

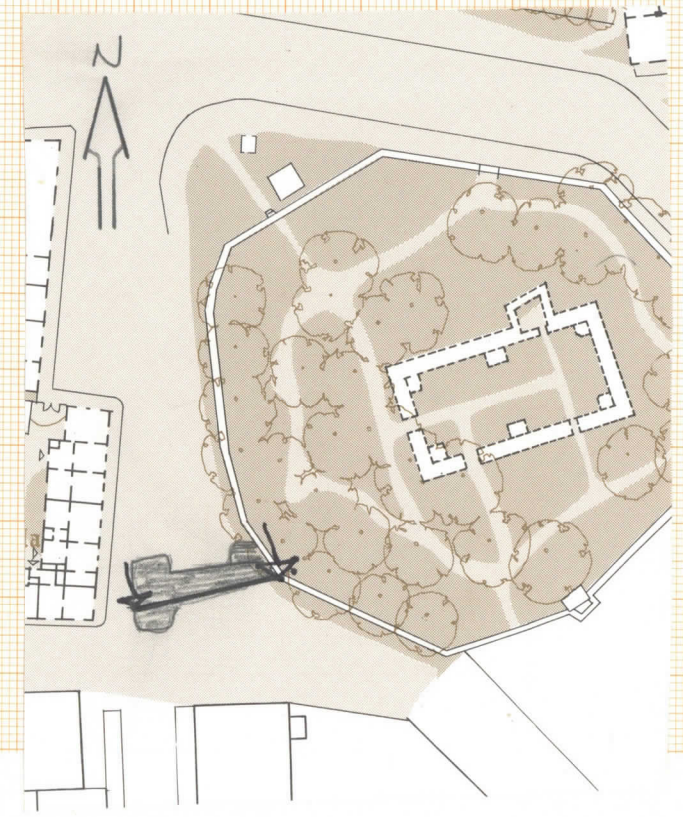
21



hieldepinta

pinta + 6,46

↓ lansipää



RAUMA I

KULMALANKATU
 (PYHÄN KOLMINAISUUDEN KIRKON LÄNSIPUOLELLA)
 KULTTUURIKERROSTEN INVENTOINTI 1/83 KATSO ERIL-
 LINEN KERTOMUS

AIKA 26.4 -83

FILMI 7/83

FOTO JARI SJÖLUND

NEGAT.



→13 →13A →14 →14A →15 →15A →16 →16A



→7 →7A →8 →8A →9 →9A →10 →10A →11 →11A →12 →12A



→1 →1A →2 →2A →3 →3A →4 →4A →5 →5A →6 →6A