

Rauma
Kauppatori

Torikatosten perustusten arkeologinen valvontakaivaus

23.10.-20.12.2006

Janne Haarala

2007

Rauman museo

ARKISTO- JA REKISTERITIEDOT

Rauma: Kauppatori

Rauma, 1. kaupunginosa, kauppatori

Tutkimuksen laji	Torikatosten perustusten arkeologinen valvontakaivaus
Ajoitus	Historiallinen
Peruskarttalehti	1132/08
Yhtenäiskoordinaatit	p = 6792337 i = 3204648
Maanomistaja	Rauman kaupunki
Tutkimuslaitos	Rauman museo
Valvonnan suorittaja	Janne Haarala
Raportti	Janne Haarala ja Maija Helamaa
Kenttätyöaika	23.10.-20.12.2006
Valvotun alueen laajuus	260 m ²
Arkeologisesti tutkittu	22 m ²
Kustantaja	Rauman kaupunki: tekninen virasto ja museo
Löydöt	KM 2007010: 1- 258, Kansallismuseon kokoelmat
Mustavalkonegatiivit	125686: 1 – 69

Aikaisemman tutkimukset ja tarkastuskäynnit kauppatorilla ja sen ympärillä

Koivunen, Pentti. 1968. *Kertomus Rauman Kauppatorin kaivauksista 1966*. Museovirasto, rakennushistorian osaston arkisto.

Tuomi, Ritva. 1968. *Rauma, Kuninkaankadun ja Vähäkirkkokadun viemärikaivaukset 17.-20. ja 24.-28.6.1968*. Museovirasto, rakennushistorian osaston arkisto.

Vanhakylä, Kaisa. 2003. *Rauma, Vanha Rauma, konekaivuun valvonta 2003. Kuninkaankadun saneeraus ja kaukolämpöyömaa*. Rauman museo.

Helamaa, Maija. 2007. *Rauma Kauppatori, Maanrakennustöiden arkeologinen valvonta ja dokumentointi 19.4.-3.7.2006*. Museovirasto, rakennushistorian osaston arkisto.

Koivukari, Aino. 2007. *Rauma, Kauppatori, Torin kunnostustyömaan arkeologinen valvonta ja pelastuskaivaus 3.7.-31.8.2006*. Rauman museo.

Aikaisemmat löydöt	KM 66100: 1- 3066 KM 2009007: 37, 63, 207, 224
--------------------	---

Arkistoitu kirjeenvaihto Museoviraston lausunnot 432/303/2005 (Lausunto Rauman Kauppatorin luonnospiirustuksista, 15.9.2005)
Museoviraston lausunnot 006/300/2006 (Kauppatorin kunnostustöiden arkeologiset näkökohdat 12.09.2006)

Lähteet: **Hiekkanen**, Markus. 1983. Rauma. Varhainen kaupungistumiskehitys ja nykyinen suunnittelu. *Keskiajan kaupungit 2*.
Lähteenoja, Aina (1932). *Rauma 1600–1721. Rauman kaupungin historia II*. Rauma.
Lähteenoja, Aina (1935). *Rauma 1721–1809. Rauman kaupungin historia III*. Rauma.
Lähteenoja, Aina (1946). *Rauma vuoteen 1600. Rauman kaupungin historia I*. Rauma.
Nurmi-Nielsen, Anna. (toim.) 1989. *Tervehdys Raumalta – postikortteja menneiltä vuosikymmeniltä*. Rauma.
Koivula, Jukka; **Nurmi-Nielsen**, Anna; **Saarinen**, Kalle; **Tyllilä**, Irma (toim.). 1992. *Vanha Rauma, Old Rauma*. Rauma. s. 5-8.

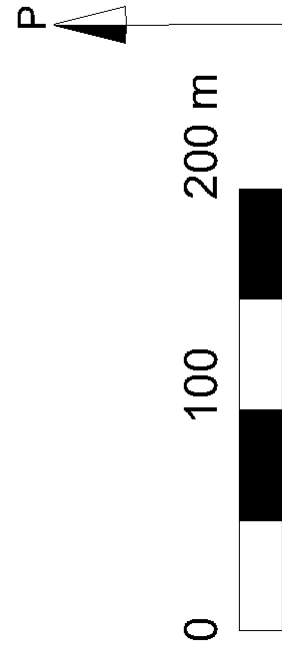
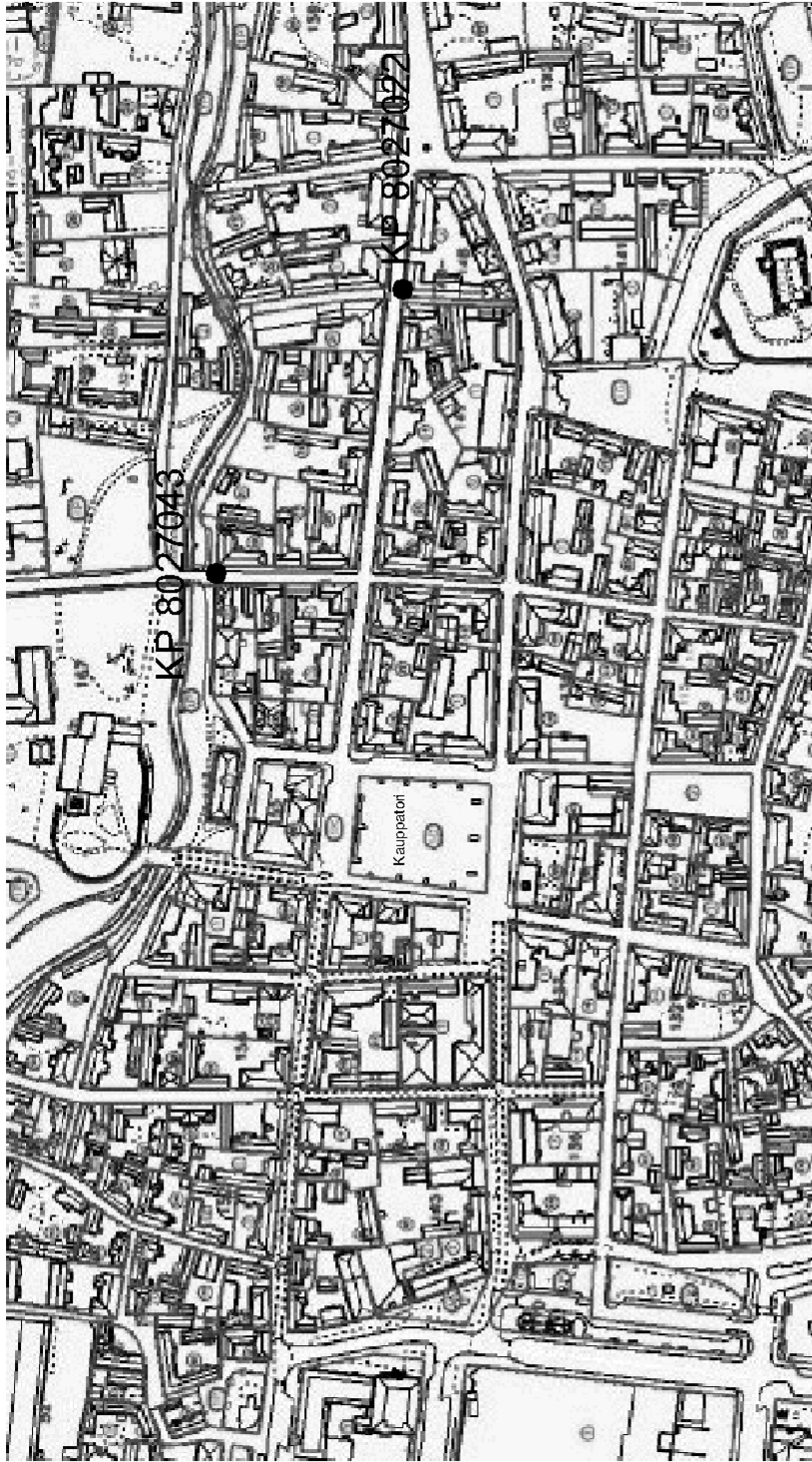
Kaivauskertomuksen sivumäärä: 15 s. + 91 liites.

Litteitä 8 kpl, yhteensä 91 sivua

Alkuperäisen kertomuksen säilytyspaikka: **Museoviraston rakennushistorian osaston arkisto,
Helsinki**

TIIVISTELMÄ

Rauman kauppatorille kaivettiin kuopat torikatoksia varten syystalvella 2006. Saman vuoden keväällä alueella oli maanrakennustöiden valvonnassa oli havaittu kivirakenne, joten kaivaminen edellytti arkeologista valvontaa. Kun kävi ilmi, että kivirakenne ei ole 1700-lukua vanhempi, sen tuhoutumassa olleet osat kaivettiin ja purettiin arkeologisesti dokumentoiden. Kauppatorin itälaidassa on kaksiosaisen kellarin jäännökset. Kellarissa on ainakin kasi huonetilaa, joista idän puoleisella ainakin on ollut holvattu tiilikatto. Kellari on vanhan Pusala-nimisen tontin pohjoisreunassa ja luultavimmin kuuluu tontilla olleeseen ulkorakennukseen. Kellarin täyttökerroksia kaivettaessa huomattiin, että kellarit on romautettu ja täytetty, luultavasti vuonna 1911, jolloin koko Pusalan tontti purettiin laajenevan kauppatorin tieltä. Kellareiden täyttökerroksista löytyi runsaasti lasiastioiden paloja, joista ainakin osa on selvästi tontilla 1800-luvulla sijainneen apteekin jäljiltä.



RAUMA Kauppatori Janne Haarala, Maija Helamaa, Aino Koivukari 2006	Yleiskartta. Kiintopisteet 8027042 ja 8027022
	Mk 1: 3500
KARTTAOTE Karttakartta 2006 Rauman kaupunki	MUSEOVIRASTO, RAKENNUSHISTORIAN OSASTON ARKISTO, HELSINKI
Lisäykset Janne Haarala 2007	Kartta 1

Kartta 1. Tutkimusalueen sijainti

Sisällysluettelo

JOHDANTO	7
Yleistä	7
Tutkimusalueen historiallisia taustatietoja	7
Kauppatorin ja sen ympäristön tutkimushistoria	8
Menetelmät ja dokumentointi	9
Koordinaatti- ja korkeusjärjestelmä	9
HAVAINNOT	10
Työjärjestys ja alueet	10
Kellarit	11
<i>Alue A1</i>	<i>11</i>
<i>Alue A2</i>	<i>13</i>
<i>Alue A3</i>	<i>14</i>
<i>Alue B</i>	<i>14</i>
<i>Alue C</i>	<i>14</i>
YHTEENVETO	15

LIITTEET

Liite 1	Mustavalkonegatiiviluettelo	3 sivua
Liite 2	Löytöluettelo KM 2007009:1-223	27 sivua
Liite 3	Kuvat poistetuista löydöistä	10 sivua
Liite 4	Yksikkötiedot	7 sivua
Liite 5	Matriisit	2 sivua
Liite 6	Luettelo kiinto- ja apupisteistä	1 sivu
Liite 7	Karttaluettelo	2 sivua
Liite 8	Kartat 2-40	39 sivua

JOHDANTO

Yleistä

Rauman kauppatorille rakennettavien katosten perustuksille kaivettiin kuopat syystalvella 2006. Kaivettavan alueen reunalla oli havaittu kivi- ja tiilirakenne keväällä torialueen uudistustöiden yhteydessä suoritettussa valvonnassa, joten perustusten kaivaminen edellytti arkeologista valvontaa. Kauppatorille oli tarkoitus kaivaa viisi kahden metrin syvyistä kuoppaa, joista neljä oli 4 x 9 metriä ja yksi 9 x 9 metriä (kartta 5). Näistä kahden läntisimmän kuopan kohdalla havaittiin heti täyttösoran poiston jälkeen kulttuurikerroksia ja jälkiä kaksiosaisesta kellarista, joka poranjälkien perusteella ajoitettiin 1700-luvulle tai sitä nuoremaksi. Museoviraston ohjeiden mukaan kellarin täyttömaasta kaivettiin ja kellarista purettiin perustuskuoppien tiellä olevat osat arkeologisesti dokumentoiden.

Perustuskuoppien kaivaminen oli osa laajempaa kauppatorin uudistusprojektia, jonka toteuttajana oli Rauman kaupunki. Vuoden 2006 aikana kauppatorilla ja sen ympärillä oli jo tehty arkeologista valvontaa keväällä ja yhdet pelastuskaivaukset kesällä (ks. alla tutkimushistoria).

Valvonnan ja kellareiden kaivaukset suoritti fil. yo. Janne Haarala 23.10.-20.12.2006 välisenä aikana. Muutamana päivänä kaivamisessa ja mittausdokumentoinnissa avusti Nina Manninen.

Jälkityöt on tehty vuoden 2007 aikana. Löytöjen puhdistuksen ja luetteloinnin sekä valokuvien luetteloinnin ovat tehneet Janne Haarala ja Maija Helamaa. Yhtään löydöistä ei ole konservoitu, sillä sitä ei katsottu kohteen iän takia mielekkääksi. Rahan on tarkistanut Rahakammion Tuukka Talvio, mutta se on luetteloitu muiden löytöjen kanssa samalle päänumerolle. Rauman museon henkilökunta vastasi löytöjen numeroinnista. Kartat on puhtaaksi piirtänyt Janne Haarala. Raportin ovat kirjoittaneet Janne Haarala ja Maija Helamaa.

Tutkimusalueen historiallisia taustatietoja

Vanhan Rauman alue on rauhoitusluokan 2 muinaisjäänös. Rauman kaupunki on syntynyt keskiajan kuluessa kauppapaikaksi. Kaupungin syntyajankohdasta on monta eri tulkintaa, mutta kaupunkiprivilegit Rauman tiedetään saaneen 1442. Vanhimman asutuksen arvellaan sijoittuneen Pyhän kolminaisuuden kirkon tuntumaan, jossa varhaisin tori olisi ollut nykyisen Kalatorin alueella. Kaupunkiasutus laajeni nykyisen kauppatorin alueelle viimeistään 1500-luvun aikana, jolloin kauppatorinkin arvellaan paikalleen syntyneen. Ennen asutuksen leviämistä kauppatorin alue on ollut peltoa tai niittyä. 1500-luvulla kaupunki paloi ainakin kahdesti, ja 1600-luvullakin vielä muutamaaan otteeseen. Viimeisin tuhoisa palo on ollut vuonna 1682. Tämän palon jälkeen tehty asemakaava ja tonttijako on pääosin edelleen olemassa. Katuja on tosin saatettu suoristaa ja talojen sijainta muuttaa hieman uudelleenrakennusten yhteydessä. Yleisesti ottaen nykyisten Vanhan Rauman talojen vanhimmat osat ovat peräsin 1700-luvulta, pääosin rakennuskanta on kuitenkin 1800-luvulta. Taloilla / tonteilla tiedetään olleen nimet jo 1500-luvulla, mutta nimi ei aluksi ollut sidottu tiettyyn tonttiin ja taloon vaan määräytyi enemminkin asukkaan mukaan. Nykyisen Kauppakadun arvellaan olevan keskiaikaista perua, nykyinen Kuninkaankatu taas on 1600-luvun alkupuolelta.

Rauman Kauppatori oli alun perin vain laajennus tiessä (nyk. Kauppakatu). Se on merkitty 1700-luvulta peräisin oleviin karttoihin (muun muassa Raatihuoneen torina), mutta on luultavimmin ollut paikallaan jo 1500-luvulla. Nykyisen kauppatorin alueella tiedetään sijainneen kolmesta neljään tonttia 1500-luvulta 1900-luvun alkuun. Nykyisen torikorttelin talot olivat Ruutu, Pusala, Öysti ja Sonnila. Ruudun tontti oli pitkänomainen, koko korttelin levyinen kaistale korttelin pohjoisosassa. Korttelin lounaisneljänneksessä oli Pusala ja kaakkoisneljänneksessä Sonnila. Öystin tontti oli Pusalan ja Sonnilan välissä pitkänä ja

kapeana. Torin alueella sijainneet tontit rakennuksineen ovat varmasti kaupungin muiden rakennusten tapaan läpikäyneet monia muutoksia historian aikana. Vanhoja palovakuutusasiakirjoja rakennuspiirustuksineen on säilynyt 1800-luvun puolestavälistä niin Ruudun, Sonnilan kuin Pusalan taloista.

Torikorttelin tonteista vanhin maininta on Pusalan talosta 1540-luvulta. Öystin talossa tiedetään pidetyn kapakkaa vuosina 1645-1649. Öysti liitettiin Pusalaan 1720-luvulla. Pusalan 1900-luvun alussa purettu päärakennus oli rakennettu 1760-luvulla ja siinä toimi apteekkari Nybergin apteekki. Myös viereinen Sonnilan talo on asuttu viimeistään 1500-luvun loppupuolella. Ruudun tontti lienee asuttu viimeistään 1600-luvun alkupuolella. Kaikki talot saivat kuitenkin väistyä laajenevan kauppatorin tieltä. Ensimmäisenä purettiin Sonnilan talo vuonna 1892 ja tilalle rakennettiin kauppahalli-tyyppinen rakennus. Pusala purettiin vuonna 1911 ja Ruutu 1916. Tutkimusalue osuu Pusalan tontin pohjoisreunaan, aivan Pusalan ja Ruudun rajalle.

Rekisteritieto-sivulla mainittujen lähteiden lisäksi talojen rakennushistoriaa on selvitetty Vanhan Rauman rakennuskeskus Tammelan tarjoamalta internet-sivustolta, jossa Vanhan Rauman taloista on koottu yhteen vanhoista palovakuutusasiakirjoista selviävät tiedot (alkuperäiset Turun maakunta-arkistossa, mikrofilmit myös rakennuskeskus Tammelassa). http://www.rauma.fi/museo/vr_rakennukset/rakennukset/aloitussivu.htm

Kauppatorin ja sen ympäristön tutkimushistoria

Kauppatorilla tehtiin aikansa laajimmat kaupunkiarkeologiset tutkimukset Pentti Koivusen johdolla edellisen torin uudistuksen yhteydessä vuonna 1966. Kyseisistä kaivauksista on kuitenkin niukasti tietoa, ainoastaan seitsemän liuskan kaivauskertomus, pieni osa valokuvista ja löydöt (KM 66100:1-3066) löytöluetteloineen oli löydettävissä. Kaivausalueen tarkkaa sijaintia ei tiedetty syksyllä 2006. Kaivauksen alkuperäiset kartat löytyivät valvonnan jälkeen. Raportin mukaan koko torin alueella valvottiin pintamaan poistoa, mutta vuonna 2006 ei tiedetty kuinka syvälle vuonna 1966 oli loppujen lopuksi kaivettu. Vuoden 1966 kaivauksissa kauppatorilta löydettiin rakennusten jäänteitä, kaivoja, jätekuoppia ym. sekä paljon esinelöytöjä. Kaivauksissa havaittiin myös yksi laajempi palokerros, luultavasti vuoden 1682 palosta. Kaivausten perusteella voidaan sanoa kauppatorin rakennusten ilmestyneen alueelle 1500-luvulla, sitä ennen alue on ollut peltoa. Koivunen sanoo Kauppakadun olleen katuna jo keskiajalla.

Vuonna 1968 Ritva Tuomi kävi tarkastamassa viemärikaivaustöitä, jotka olivat ulottuneet Kuninkaankadulle koko torin leveydeltä, sekä Vähäkirkkokadulla miltei Kauppakadulle asti. Tuomi dokumentoi profiileja useasta kohdasta. Havaintoina oli 10 senttimetristä 70 senttimetriin, keskimäärin noin 40 senttimetriä paksu kulttuurikerros, joissain paikoissa vanhaa mukulakiveystä, Vähäkirkkokadulla myös noin 70 senttimetriä syvä jätekuoppa, sekä harmaakivistä ja keltaisista tiilistä muuratun kellarin jäännökset. Tarkastuksen ja dokumentoinnin yhteydessä Tuomi otti talteen jonkin verran esinelöytöjä kuten lasitettujen saviastioiden paloja, fajanssia ja liitupiipun paloja.

Vuonna 2003 Kuninkaankadulle ja torin länsi- ja luoteispuoleisiin kortteleihin kaivettiin kaukolämpöputkia. Isokirkkokadulle tehtiin myös uusi katukiveys. Tällöin Kuninkaankadulta ei enää torin kohdalla havaittu juuri lainkaan koskemattomia kulttuurikerroksia. Kaukolämpötyömaa ulottui tonttien sisäpihoille, joissa kulttuurikerroksista ja rakenteista tehtiin paljonkin havaintoja.

Keväällä 2006 kauppatorilla ja sitä ympäröivillä kaduilla tehtiin arkeologista valvontaa maarakennustöiden yhteydessä. Kauppatoria ympäröivillä kaduilla tehtiin joitakin kulttuurikerroshavaintoja viemärikaivantojen profiileissa. Havaintoina oli muun muassa jätekuoppia, puurakenteita ja muutama kivirakennekin. Valvonnan aikana todettiin, että vuoden 1966 muutostöissä torin kulttuurikerrokset oli miltei kokonaan tuhottu. Poikkeuksena oli torin itäreuna, jossa oli pitkä kapea kaistale koskemattomaa maata. Tällä alueella suoritettiin pelastuskaivaukset kesällä 2006, jolloin kaivettiin esiin myös 1600-luvulle ajoittuva kellari. Muuten kaistaleella tehtiin useita havaintoja puisista

rakenteista. Muuallakin torialueella oli säilynyt ohuita kerroksia koskematon maata, mikä havaittiin erityisesti torin eteläosassa. Torin pohjoisosassa vanhasta sorasta poistettiin vain yläosa, minkä takia nyt kaivettua kellaria ei havaittu keväällä soran vaihdon yhteydessä. Kellarin itäseinään osuttiin vasta kun paikalle kaivettiin parin metrin syvyyteen sadevesiviemäreitä.

Menetelmät ja dokumentointi

Työt alkoivat valvomalla kaivinkonetta sen poistaessa ensin vuonna 2006 ja 1966 tuodut sorakerrokset. Torin länsireunassa soran alta tuli kulttuurikerroksia, joten konekaivaus keskeytettiin. Itäpuolella toria ei havaittu enää kulttuurikerroksia. Kulttuurikerrosaluetta paljastettiin ensin kahden läntisimmän perustuskuopan alueelta. Kun alueella havaittiin olevan kivrakenteita, alettiin niiden kohdalta kaivaa täyttökerroksia käsin pois, hieman laajemmalla alueella kun perustusten takia oli välttämätöntä. Lopuksi paljastuneet seinät dokumentoitiin ja ne purettiin niiltä osin, jotka olivat rakennusperustusten kohdalla.

Kaivaminen suoritettiin yksikkökaivauksena lapiolla ja lastalla. Suurten kivien poistamiseen käytettiin Rauman kaupungin tarjoamaa konevoimaa. Dokumentointi tehtiin kirjallisesti, valokuvaamalla (mustavalkofilmille ja digitaalikameralla), ja takymetrimittauksin. Yksiköt on mitattu ja kuvattu ja niistä on tarkemmat tiedot yksikkötieto-liitteessä (liite 4). Löydöt on otettu talteen yksikön tarkkuudella. Muutamalle löydölle tai löytökokonaisuudelle on mitattu koordinaatit.

Kaivamista ja dokumentointia vaikeutti välillä maan jäätyminen ja muutamaan otteeseen lumen tulo ja sulaminen. Valokuvausta vaikeutti myös talvikuukausien pimeys.

Löydöt on luetteloitu päänumerolla KM 2007010 materiaaleittain. Luuaineisto on luetteloitu osaksi löytöluetteloa, mutta ne on punnituksen jälkeen heitetty pois. Löytöaineistossa oli runsaasti rautanauvoja ja metalliromua, jotka on poistettu luetteloinnin jälkeen. Luetteloidessa poistetut esineet on kuvailtu mahdollisimman tarkkaan, jonka lisäksi ne on valokuvattu digikameralla: kuvat poistetuista löydöistä ovat liitteenä 3.

Valokuvia on neljänlaisia. Pääsääntöisinä dokumentointikuvina ovat mustavalkokuvat, jotka on luetteloitu päänumerolla 125686 ja tallennettu negatiiveina RHO:n kuva-arkistoon. Mustavalkokuvien lisäksi valvonnan aikana otettiin paljon digikuvia, ja niitä on liitetty tähän raporttiin tekstin lomaan. Jokaisesta yksiköstä otetut mustavalkokuvat on eritelty yksiköitä koskevien kappaleiden lopussa. Digikuvat ovat CD-romille poltettuna ja niiden ohessa on myös kuvaluettelo. Edellä mainittujen lisäksi löytöluettelossa viitataan vielä ”löytökuviiin”, jotka on tulostettu löytöluettelon oheen omalla numeroinnillaan.

Koordinaatti- ja korkeusjärjestelmä

Takymetrillä tehdyt mittaukset on Rauman kaupungin kiintopisteiden mukaan sidottu N60-järjestelmään. Karttoissa käytetty koordinaatisto on KKJ peruskoordinaatisto. Torille siirretyt apupisteet siirrettiin peruskoordinaatistoon kaupungin teknisestä virastosta saatujen kiintopisteiden (8027043 ja 8027022) avulla. Kiintopisteen 8027043 koordinaatit: x 6780143.364, y 1527872.730, z 4.517 ja kiintopisteen 8027022 koordinaatit: x 6780062.063, y 1527996.529, z 5.106. Kiintopisteet on merkitty karttaan 1. Mittauksissa käytettiin myös teknisen viraston mittamiehiltä saatuja väliaikaisten kiintopisteiden koordinaatteja, joiden avulla kaikki toriprojektin mittaukset tehtiin (AP3, AP4). Apupisteet ovat samoja kevään 2006 valvonnan ja torin itäreunan kellarin pelastuskaivausten kanssa. Käytetyt apupisteet on lueteltu liitteessä 6 ja ne on merkitty karttaan 3.

HAVAINNOT

Työjärjestys ja alueet

Työt alkoivat kaivamalla esiin keväällä 2006 asennettu sadevesiviemäri ja silloin havaittu kivi- ja tiilirakenne (alue 4B, Helamaa 2007). Rakennetta ryhdyttiin paljastamaan itään päin poistamalla asfaltti ja täyttösorakerrokset kulttuurikerrosten päältä. Soraa poistettiin noin 12 metrin matkalta aina 3. perustuskuopan¹ länsireunan kohdalle asti (kartta 6). Kaivanto rajattiin pohjoispuolella siihen, missä havaittiin rakenteen ja kulttuurikerrosten loppuvan. Etelässä soraa poistettiin noin 2 metriä suunnitellusta sadevesiputkesta etelään. Syntynyt alue on alue A.



Yleiskuva alueesta A, K11:n pinta soran poiston jälkeen.
24.10.2006, suunta: kaakko, kuvaaja: Janne Haarala

Alue A:n pinta puhdistettiin, minkä yhteydessä kerättiin joitain löytöjä täyttösoran ja kulttuurikerroksen sekaisesta maasta (K11). Alueen pinnassa havaittiin seinälinjoja, jotka kartoitettiin niin hyvin kuin pystyi kajoamatta rakenteita ympäröiviin kerroksiin (kartta 5). Havaittujen kivirakenteiden ulkopuolelta poistettiin puhdasta hiekkaa jolloin esiin saatiin kellarin ”ulkoseinät”. Seinät dokumentoitiin. Alue 1:n pintaan merkittiin perustusten ja sadevesiputken suunniteltu sijainti (kartta 5), jonka perusteella määräytyivät alueet A1-A3 (kartta 7).

Alue **A1** on alue A:n länsireunassa ja noudattelee perustuskuoppa 1:n itä- ja etelärajaa. Lännessä ja pohjoisessa alue A1 rajautuu siihen, mihin rakennekin. **A2** on 2. perustuskuopan kohdalla. Aluetta on laajennettu hieman perustuskuopan minimimitoista siten, että idässä ja lännessä alue rajautuu kiviseiniin. **A3**:n kohdalle suunnitelmien mukaan olisi pitänyt asentaa sadevesiputki. Putken vaatimalla alueella kaivettiin kulttuurikerrosta noin 5-10 cm:n paksuudelta, kunnes huomattiin, että rakenteet jatkuvat tässä kohtaa. Putkea ei asennettu suunnitellulle paikalleen, mutta A2 leikkaa alueen osittain.

Kun alue A oli paljastettu, kaivettiin loput perustuskuopat (3-5) paikoilleen. Kaivamista valvottiin, mutta kuopat kaivettiin täyttösorakerrosten läpi pohjahiekkaan. Perustuskuoppa 2:n itäseinässä ja perustuskuoppa 3:n eteläseinässä tehtiin kulttuurikerroshavaintoja **B** ja **C**.

Alue A1:llä ja A2:lla kaivettiin pois kellareiden täyttökerrokset ja paljastuneet sisäseinät ja profiilit dokumentoitiin. Tämän jälkeen A1:sta ja A2:sta purettiin pohjoisseinästä ne pätkät, jotka olivat perustusten tiellä. Perustukset asennettiin kuoppiinsa ja kuopat jäljelle jääneine kerroksineen ja rakenteineen peitettiin.

¹ Perustuskuopista käytetään numerointia 1-5 niin, että läntisin kuoppa on 1 ja itäisin, suurin kuoppa 5 (katso kartat 5-6)

Kellarit

Alueella A havaittiin jäänteet kaksiosaisesta kellarista. Rakenne havaittiin vain osittain, se jatkuu alue A:n eteläpuolelle asvaltin ja täyttösorakerrosten alle. Kellarista paljastettiin ja dokumentoitiin sen pohjois-, itä- ja eteläseiniä. Mitään seinistä ei paljastettu kokonaan. Keskiösa alueesta A jäi kaivamatta siten, että itäisemmän huoneen (A2) länsiseinä paljastettiin, mutta ei läntisen huoneen (A1) itäseinää (kartta 8). Läntisestä tilasta käytetään aluenimitystä A1 ja itäisestä nimeä A2.

Kellari on rakennettu luultavasti siten, että kaivettu kuoppa on ”vuorattu” kivillä. Tähän viittaa seinien ulkopinnat, jotka olivat vain epäsäännöllisiä kivilatomuksia, joiden välissä oli hiekkaa. Sisäpuolella kellarin seinät olivat tasaiset, suurista harmaakivistä muuratut ja seinän yläosassa on tiiliä. Kellarista ainakin idänpuoleisessa tilassa (A2) on ollut punaisista tiilistä tehty holvikatto. Lännenpuoleinen huonetila (A1) on luultavasti hieman pienempi kuin itäinen. A1:ssä paljastettiin osa huoneen eteläseinää (R29), josta paljastui myös osa etelään aukeavasta oviaukosta. Alue A:n pinnasta dokumentoiduista tiili- ja kiviriveistä (kartta 9) voi päätellä, että seinän (R29) eteläpuolella on toinen huonetila.

A1:n länsiseinä oli tuhoutunut kun rakenne havaittiin kevään valvonnan yhteydessä. Tuolloin alueella 4B dokumentoidussa profiilissa näkyy etelä- ja pohjoisseinien päädyt ja kellarin sisällä olevia suuria kiviä, joita luultiin keväällä osaksi seinärakennetta (Helamaa 2007). Muutoin alueella A1 havaittiin kaksi rakennetta R19 ja R29, jotka ovat kellarihuoneen pohjois- ja eteläseinät (kartta 8). Idässä alue A1 rajattiin perustuskuoppa 1:n mukaan, eikä kellarihuoneen itäseinää paljastettu, tämä profiili on dokumentoitu (kartta 25). Pohjoisseinä R19 dokumentoitiin sekä sisä- että ulkopuolelta (kartat 8, 22, 23), eteläseinä R29 vain sisäpuolelta (kartat 8, 24).

A2 rajautuu toisen kellarihuoneen pohjois-, itä- ja länsiseiniin (rakenne R6). R6:n itä- ja pohjoisseinät dokumentoitiin ulko- ja sisäpuolelta, länsiseinä vain sisäpuolelta. Etelässä alueen rajaa kaivausalueen reuna, kellari jatkuu tästä vielä jonkun matkaa etelään (kartat 8-9).

Alueiden A1 ja A2 väliin jäi kaivamatta noin 2,5 metriä leveä kaistale, jossa on A1:n itäseinä (kartat 7-9). Kaistaleen kohdalta ei myöskään paljastettu kellarirakenteen pohjoisseiniä.

Alue A1

A1 on noin 2x2 metrin laajuinen alue, joka etelässä ja pohjoisessa rajautuu kellarin seiniin (R19, R29). Lännessä aluetta rajaa keväällä 2006 tehty sadevesiviemärikaivanto, joka on tuhonnut kellarin länsiseinän. Idässä täyttömaakerrokset ja pohjoisseinä paljastettiin perustuskuoppa 1:n itäreunalle asti, itäseinä on luultavasti noin 1,5-2 metrin päässä itäprofiilista.

Kellaria tyhjennettäessä havaittiin, että kellarihuone on tarkoituksella romautettu / täytetty. Tämän voi päätellä kellarissa olleista suurista kivistä, joita poistettiin ainakin kaksi kerrosta (R17 ja R23). Ensimmäiset kivet olivat osittain jo soran ja tumman maan sekoituksen (K11) alla. Soran sekaisen tumman maan (K11) alla ja kivien (R17) lomassa oli tummaa humuksen sekaista hiekkaa K21. Ensimmäinen täyttökerros (K21 ja R17) oli noin 15-30 senttimetriä paksu. Toinen kerros koostuu harmaasta hiekasta (K22) ja toisesta kiviterrasta (R23), ja oli 10-30 cm:n paksuinen. Kerroksesta K22, kivien välistä löytyi 10 penniä vuodelta 1865 (KM 2007010: 240). Suuret kivet ovat päällä olleen talon kivijalkaa, mutta mahdollisesti myös muiden ympäröivien talojen kivijaloista peräisin.

Kivikertojen ja niiden välissä olleiden kerrosten alta tuli miltei koko alueen laajuinen K25. K25 on 30-60 cm paksu kerros, jossa on tiilimurskaa, kokonaisia tiiliä, ruskeaa hiekkaa ja laastia. Kerros on paksumpi etelässä, oviaukon lähellä. K22:n alta alueen koillisnurkasta, noin 1 x 1 metrin laajuiselta alueelta tuli

harmaata hiekkaa K26, jota on kuitenkin osittain vielä täyttökivien R23 lomassa (kartta 25). K28:n alla on saven ja tiilimurskan sekaista hiekkaa K27 suurin piirtein saman kokoisella alueella. Näiden kerrosten alla, koko A1:n alueelta tuli K28.

K28 on noin 5 cm paksu kerros sekalaista maata, jossa on hiekkaa, humusta, laastia, tiiltä ym. Tämän kerroksen alla alue jakautuu kahteen: itäpuolella on harmaata saven sekaista hiekkaa K33 aina laastikerrokseen K36 ja värjäytyneeseen hiekkaan K37 asti. Alueen länsipuolella K28:n alla on ensin harmaanruskeaa hiekkaa, jossa on muun muassa maatonutta puuta (K30). Länsipuolella olevat kerrokset rajautuvat pohjois-eteläsuuntaiseen puuhun R35. K30:n alla, R35:n länsipuolella on ohut, musta eristekerros (R32), niin sanottua asvalttipikeä.² Kerroksen pinnassa oli myös jonkin verran puujäänteitä.

A1:n länsiosassa R32:n alta paljastui kahden itä-länsisuuntaisen puun jäänteet (R34), jotka yhdessä R35:n kanssa muodostavat noin 1 x 1 metrin kokoisen kehikon. Puiden leveys oli 10-20 cm. Puiden rajaamalla alueella oli vaaleanharmaata hienoa hiekkaa K31. K31:n ja puiden alla oli harmaata saven sekaista hiekkaa K33, jota nyt oli koko alueen laajuudella. K33:n alla, noin 3,6 m mpy korkeudella oli ohut, pehmeä, valkoinen laasti / kalkkikerros, joka oli noin 2-3 cm paksu. Laastia oli muuten koko alueella, paitsi niissä kohdissa joissa R34 ja R35 olivat olleet.

Ennen puhdasta pohjahiekkaa (K14) kellarin pohjalla oli parin senttimetrin paksuinen värjäytyneen, harmaanruskean hiekan kerros K37, josta oli myös muutamia löytöjä.



A1: R17 paljastettu, myös pohjoisseinä
22.11.2006, suunta: kaakko, kuvaaja: Janne Haarala



A1: täyttökerrokset poistettu, pressun toisella puolella A2
11.12.2006, suunta: kaakko, kuvaaja: Janne Haarala

Pohjoisseinä koostui suurista kivistä, joita oli sisäseinää varten ladottu päällekkäin, niin että seinästä tuli tasainen. Näiden suurien kivien takana oli pienempiä kiviä epämääräisemmässä tai ei missään järjestyksessä. Seinän paksuus oli noin 60-80 cm. Kivien ja pohjahiekan väliin näytti rakenteen yläosassa tuodun savea (K7). Kivien alla ei ollut muuta kuin pohjahiekkaa (K14). Eteläseinässä oli muurattu tiilirakenne, jonka alaosa oli tehty harmaakivistä. Tiiliseinä oli noin 1,2 metriä leveä ja siinä oli ainakin 80 cm leveä oviaukko, jonka alaosassa oli harmaasta laakakivistä tehty kynnys / rappunen.

Verrattuna A2:een, läntisestä huoneesta ei löytynyt niin paljon tiiliä, että voisi sanoa siinä olleen tiilisen katon. Tiilimurskakerroksen paksuneminen kohti oviaukkoa kuitenkin voisi viitata siihen, että etelässä olevassa huoneessa olisi voinut olla holvattu tiilikatto. Samaan viittaa myös alue A:n pinnassa havaittu

² eli ns. pirunpoikaa: ”kellarin pohjien eristysaineena käytetty kivihiilitervan ja hiekan seos” (Helamaa, Erkki 2004, Vanhan rakentajan sanakirja, rakentamisesta, rakennuksista, rakenteista. *Suomalaisen Kirjallisuuden Seuran Toimituksia* 988. s. 117.)

yhteen muurattujen tiilien rivi (R9), joka on samassa linjassa oletetun länsiseinän kanssa ja näyttää samalta kuin A2:n holvikaarien jäännökset R6:n seinien yläosissa.

Kartat: 7-9, 11-25

Matriisi 1 (Liite 5), ks. myös yksikkötiedot, Liite 4

Mustavalkokuvat 125686: 1-2, 31-36, 40-59

Alue A2

Itäinen kellarihuone oli 3,8-4 metriä leveä. Pohjois-eteläsuunnassa tilaa tyhjennettiin 2 metrin levyiseltä alueelta. Tämäkin kellari oli romautettu / täytetty, kuten A1:ssä, A2:ssakin oli ensin sekoittuneen maan alla suuria kiviä seinien yläosista ja rakennusten kivijaloista. Päälimmäisenä kellarissa K11:n alla oli tumman harmaata hiekkaista maata K42 ja ensimmäinen kivikerros R43, jossa oli suuria kulmikkaita, halkaisijaltaan noin 50-80 cm, kiviä. Kivet jatkuivat osittain myös kerrokseen K44, joka on mustaa humuksen sekaista hiekkaa. K44 on noin 30 cm paksu ja siinä on ruskean hiekan, laastin ja saven muodostamia linssejä. Toinen kivikerta R45 on osittain kerroksessa K44, mutta pääosin kerroksissa K46 ja K47. R45:n kivet ovat suurimmillaan jopa yli metrin halkaisijaltaan. K44:n alla kerrokset jakautuvat kahteen eri täyttömaahan: alueen itäpuolella kerrokset (K46 ja K48) ovat väriltään tummia, miltei mustia ja länsipuolella ruskeita (K47 ja K49) hiekkapitoisia kerroksia.



A2: tiilikerros R53, romautettu katto
14.12.2006, suunta: luode, kuvaaja: Janne Haarala



A2: pohjoisseinästä purettu tarvittava osa,
kellari jatkuu etelään.
19.12.2006, suunta: etelä, kuvaaja: Janne Haarala

K48 ja K49 ovat paksun tiilikerroksen (R53) seassa. Tiilikerros R53 koostuu kokonaisista tiilistä, tiilen paloista ja niissä kiinni olevasta laastista. Kerros on 30 cm paksu ja siinä oli tasan 500 tiiltä - kerros on mitä luultavimmin kellarin romautettu holvikatto. Kerros oli hieman paksumpi pohjoisseinän lähellä. Tiilien alla on tiilimurskan ja laastin sekaista harmaata hiekkaa (K41) noin 20 cm paksuudelta. K41:n alla oli harmaata, laikukasta hiekkaa K50, jossa havaittiin maatuneen puun alue K51 ja ruskeaa K50:n kanssa sekaisin olevaa hiekkaa K52. Kerroksen K50 alta tuli puhdas pohjahiekka K14, jonka pinta oli noin 3,6 m mpy.

Kellarin seinistä R6 dokumentoitiin pohjois-, itä- ja länsiseiniä. Pohjois- ja itäseinät olivat noin 60-80 cm paksut ja niitä oli säilynyt noin 1,5 metrin korkuisina. Seinien rakennusmateriaalina oli suuret kivet, niin että sisäseinät muodostuivat suuremmista kivistä ja ulkopuolelle mentäessä kivien koko pieneni ja sijoittelusta tuli epäsäännöllisempää. Seinien yläosissa oli säilynyt, lännessä noin 1,6 metrin matkalla ja idässä noin 1,8 metrin matkalla tiilisen holvikaaren alaosa.

Kartat: 7-9, 26-40

Matriisi 2 (Liite 5), ks. myös yksikkötiedot, Liite 4

Mustavalkokuvat: 9, 11-17, 19-30, 37-39, 60-69

Alue A3

Alue A:n eteläosaan oli tarkoitus asentaa sadevesiputki. Tätä varten yhdyttiin A1:n ja A2:n väliin kaivamaan 90 cm leveää kaistaletta. A1:n ja A2:n väliin jäi A3:a noin 2 metriä (kartta 10). Alueelta paljastetulle kulttuurikerrokselle annettiin numero K12, ja sitä kaivettiin noin 5-10 cm paksuudelta, kunnes huomattiin, että rakenteiden takia putkea ei laitetaakaan siihen kohtaan (kartta 5). K12 oli mullan ja hiekan sekainen maa, jossa oli tiilimurskaa. Kerroksesta otettiin talteen joitain löytöjä.

Kartat: 7, 9, 10

Mustavalkokuvat: -

Alue B

B on perustuskuoppa 2:n itäseinämässä havaittu kuoppa. Vain 30 cm syvä kuoppa on säilynyt täyttösorakerrosten alla. Kuoppa oli noin x60 cm cm leveä ja se oli 2,5 metriä etelään perustuskuopan pohjoisreunasta. Kuopassa K20 oli alimpana ohut orgaanisen aineen kerros, sen päällä noin 5 cm tummaa maata, sitten harmaata hiekkaa ja ylimpänä aivan soran (K3) alalaidassa tiilimurskan sekaista kulttuurikerrosta.



B: kuoppa itärpöfiilissa

16.11.2006, suunta: itä, kuvaaja: Janne Haarala

Alue C

Perustuskuoppa 3:n eteläprofiilissa havaittiin tumman harmaata / mustaa hiekan ja mullan sekaista maata, K18.



C: K18, 1.11.2006, suunta: kaakko, kuvaaja: Janne Haarala

YHTEENVETO

Kauppatorin länsireunassa torin keskivaiheilla paljastettiin osia kellarista, jossa on kaksi huonetta ja luultavasti vielä kolmaskin. Lännenpuoleisesta huoneesta johti ovi etelään, mutta tämän ovilinjan eteläpuolelle ei kajottu kummallakaan alueella. Kellareiden eteläosat ovat nyt uudistetun torin alla, uusien torikatosten eteläpuolella. Kellarit oli rakennettu pääosin suurista harmaakivistä, niissä ei ollut havaittavissa kunnollisia lattiarakenteita. Yhdessä seinistä oli tiilimuurausta ja ainakin itäisessä kellarihuoneessa on ollut tiilinen holvikatto. Kellari on vanhalla Pusalan tontilla, sen pohjoisreunassa ja on luultavasti palovakuutusasiakirjoissa mainittavan kaksikerroksisen ulkorakennuksen kellari. Kellarit on tarkoituksella romautettu ja täytetty. Täyttämiseen on käytetty muun muassa päällä olevan ja kellarin ympäröivien rakennusten kivijalkoja. Kellari on luultavimmin romautettu ja täytetty vuonna 1911, kun Pusalan tontti purettiin kokonaan laajenevan kauppatorin tieltä.

Lännenpuoleisesta kellarihuoneesta löytyi jälkiä muun muassa erilaisista kosteuseristekerroksista. Kellareiden täyttömaassa ja kellareiden pohjalla oli hyvin paljon erivärisiä ja erikokoisia lasiastioiden, muun muassa pullojen paloja. Lasitavara on peräisin samasta pihapiiristä, Pusalan tontin omisti 1800-luvulla apteekkari Nyberg, jolla oli apteekki tontin Kauppakadun puoleisessa päädyssä. Monet lasipullojen palat olivatkin selvästi identifioitavissa 1800-luvun apteekkiin (mm. Åbo Apotekarens Mineral-Wasser). Kaikki muutkin löytömateriaalit vaikuttivat pinnallisella tarkastelulla kuuluvan samaan aikahaarukkaan. Tosin asiantuntija saattaisi löytää keramiikka-, lasi- tai liitupiippuaineistosta myös esimerkkejä 1500- 1600-luvulta, jolloin tontti on jo ollut asuttu.

Turussa, 21.12.2007

Janne Haarala

MUSTAVALKONEGATIIVILUETTELO

RAUMA, Kauppatori 2006, Torikatosten perustusten arkeologinen valvontakaivaus

Liite 1

Numero	Kunta	Kohde	Alue	Aihe	Suunta	Kuvaaja	Pvm.
125686:	1	Rauma	Kauppatori	A1	Aluetta auki, kulttuurikerros näkyvillä	Etelä	Janne Haarala 23.10 2006
125686:	2	Rauma	Kauppatori	A1	Kulttuurikerros esillä, A1:n länsireunaa, kevään valvonnassa havaittu osa	Etelä	Janne Haarala 23.10 2006
125686:	3	Rauma	Kauppatori	A	R6:n tiilet paljastuvat kerroksen pinnasta	Pohjoinen	Janne Haarala 23.10 2006
125686:	4	Rauma	Kauppatori	A	R6:n tiilet paljastuvat kerroksen pinnasta	Itä	Janne Haarala 23.10 2006
125686:	5	Rauma	Kauppatori	A	Yleiskuva avatusta alueesta: alue A, K11	Länsi	Janne Haarala 24.10 2006
125686:	6	Rauma	Kauppatori	A	Yleiskuva avatusta alueesta: alue A, K11	Kaakko	Janne Haarala 24.10 2006
125686:	7	Rauma	Kauppatori	A	Tiilirakenne R9	Pohjoinen	Janne Haarala 24.10 2006
125686:	8	Rauma	Kauppatori	A	R6:n tiilirivi (länsiseinän yläosa) ja kivijono R13, K11:ssä	Pohjoinen	Janne Haarala 24.10 2006
125686:	9	Rauma	Kauppatori	A2	Pohjoisseinän (R6) ulkopinta	Kaakko	Janne Haarala 24.10 2006
125686:	10	Rauma	Kauppatori	A	Alue A, vasemmassa reunassa R6:n puhdistettu pohjoisseinä	Kaakko	Janne Haarala 24.10 2006
125686:	11	Rauma	Kauppatori	A2	R6: pohjoisseinän ulkopuoli, länsiosa	Etelä	Janne Haarala 30.10 2006
125686:	12	Rauma	Kauppatori	A2	R6: pohjoisseinän ulkopuoli, itäosa	Etelä	Janne Haarala 30.10 2006
125686:	13	Rauma	Kauppatori	A2	R6: pohjoisseinän ulkopuoli	Lounas	Janne Haarala 30.10 2006
125686:	14	Rauma	Kauppatori	A2	R6: pohjoisseinän ulkopuoli	Kaakko	Janne Haarala 30.10 2006
125686:	15	Rauma	Kauppatori	A2	R6: itäseinän ulkopuoli	Etelä	Janne Haarala 30.10 2006
125686:	16	Rauma	Kauppatori	A2	R6: itäseinän ulkopuoli	Länsi	Janne Haarala 30.10 2006
125686:	17	Rauma	Kauppatori	A2	R6: itäseinän ulkopuoli	Luode	Janne Haarala 30.10 2006
125686:	18	Rauma	Kauppatori	C	Kulttuurikerroshavainto (K18) 3. perustuskuopan eteläprofiili	Etelä	Janne Haarala 01.11 2006
125686:	19	Rauma	Kauppatori	A2	R6: itäseinän yläosa, tiilirakenne ja kiviä	Pohjoinen	Janne Haarala 06.11 2006
125686:	20	Rauma	Kauppatori	A2	R6: itäseinän yläosa, tiilirakenne ja kiviä	Itä	Janne Haarala 06.11 2006
125686:	21	Rauma	Kauppatori	A2	R6: rakenteen koillisnurkka, itäseinää ja sen päällä muurattuja tiiliä	Etelä	Janne Haarala 07.11 2006
125686:	22	Rauma	Kauppatori	A2	R6: itä ja pohjoisseinä ja 1. kivikerta R43 sekä K 42	Länsi	Janne Haarala 07.11 2006
125686:	23	Rauma	Kauppatori	A2	R6: itä ja pohjoisseinä ja 1. kivikerta R43 sekä K 42	Kaakko	Janne Haarala 07.11 2006
125686:	24	Rauma	Kauppatori	A2	R6: itäseinän ulkopuoli, kun osa lounaiskulma kivistä tippunut	Lounas	Janne Haarala 16.11 2006
125686:	25	Rauma	Kauppatori	A2	R6: pohjoisseinän ulkopuoli, kun osa lounaiskulma kivistä tippunut	Etelä	Janne Haarala 16.11 2006
125686:	26	Rauma	Kauppatori	A2	R6: pohjoisseinän ulkopuoli, kun osa lounaiskulma kivistä tippunut	Etelä	Janne Haarala 16.11 2006
125686:	27	Rauma	Kauppatori	A2	Ensimmäinen kivikerta R43 ja K42	Luode	Janne Haarala 17.11 2006
125686:	28	Rauma	Kauppatori	A2	Kellarin sisäseinät R6 alkavat hahmottua	Länsi	Janne Haarala 17.11 2006

MUSTAVALKONEGATIIVILUETTELO

RAUMA, Kauppatori 2006, Torikatosten perustusten arkeologinen valvontakaivaus

Numero	Kunta	Kohde	Alue	Aihe	Suunta	Kuvaaja	Pvm.
125686:	29	Rauma	Kauppatori	A2	Itäinen kellarihuone alkaa hahmottua, sisällä R45 ja K44	Etelä	Janne Haarala 17.11 2006
125686:	30	Rauma	Kauppatori	A2	Itäinen kellarihuone alkaa hahmottua, sisällä R45 ja K44	Itä	Janne Haarala 17.11 2006
125686:	31	Rauma	Kauppatori	A1	Esiin kaivettu pohjoinen seinä R19 ja kevään valvonnassa havaittu "4B:n itäprofiili, joka suurimmaksi osaksi kellarin täyttökiviä (R17 ja R23), ei länsiseinää	Kaakko	Janne Haarala 20.11 2006
125686:	32	Rauma	Kauppatori	A1	Läntisen kellarin pohjoisseinän R19 ulkopuoli	Etelä	Janne Haarala 20.11 2006
125686:	33	Rauma	Kauppatori	A1	Läntisen kellarin länsiprofiili (valvonnan 4B:n itäprofiili)	Kaakko	Janne Haarala 20.11 2006
125686:	34	Rauma	Kauppatori	A1	Läntisen kellarin länsiprofiili (valvonnan 4B:n itäprofiili)	Kaakko	Janne Haarala 20.11 2006
125686:	35	Rauma	Kauppatori	A1	Läntisen kellarin länsiprofiili, lähikuva kivien alla olevista kerroksista	Kaakko	Janne Haarala 20.11 2006
125686:	36	Rauma	Kauppatori	A1	Länsiprofiili, kivien välissä KM 2007010:219	Kaakko	Janne Haarala 20.11 2006
125686:	37	Rauma	Kauppatori	A2	kellaria tyhjennetty, toinen kivikerta R45, K46 ja K47	Länsi	Janne Haarala 20.11 2006
125686:	38	Rauma	Kauppatori	A2	kellaria tyhjennetty, toinen kivikerta R45, K46 ja K47	Itä	Janne Haarala 20.11 2006
125686:	39	Rauma	Kauppatori	A2	kellaria tyhjennetty, toinen kivikerta R45, K46 ja K47	Kaakko	Janne Haarala 20.11 2006
125686:	40	Rauma	Kauppatori	A1	Yleiskuva, etualalla R19, kellari täynnä suuria kiviä R17 ja R23	Kaakko	Janne Haarala 22.11 2006
125686:	41	Rauma	Kauppatori	A1	R19 pohjoisseinän ulkopuoli, kun osa kivistä purettu pois	Etelä	Janne Haarala 04.12 2006
125686:	42	Rauma	Kauppatori	A1	R19 pohjoisseinän sisimmät kivet, kun osa kivistä purettu pois, kellarin sisällä vielä täyttökiviä R23 ja kerros K25	Itä	Janne Haarala 04.12 2006
125686:	43	Rauma	Kauppatori	A1	R19 pohjoisseinän sisimmät kivet, kun osa ulkopuolen kivistä otettu pois	Länsi	Janne Haarala 04.12 2006
125686:	44	Rauma	Kauppatori	A1	R19 pohjoisseinän ulkopuoli, kun osa kivistä purettu pois	Etelä	Janne Haarala 04.12 2006
125686:	45	Rauma	Kauppatori	A1	K28	Itä	Janne Haarala 05.12 2006
125686:	46	Rauma	Kauppatori	A1	K28 ja R19	Etelä	Janne Haarala 07.12 2006
125686:	47	Rauma	Kauppatori	A1	R19, R29, K30, K33	Kaakko	Janne Haarala 07.12 2006
125686:	48	Rauma	Kauppatori	A1	R19, R29, K30, K33, R35 ja osittain R32	Pohjoinen	Janne Haarala 08.12 2006
125686:	49	Rauma	Kauppatori	A1	Kaivetaan musta ohut eriste R32	Itä	Janne Haarala 08.12 2006
125686:	50	Rauma	Kauppatori	A1	Kaivetaan musta ohut eriste R32	Etelä	Janne Haarala 08.12 2006
125686:	51	Rauma	Kauppatori	A1	K33:ssa puiden R34 pohjien muodostamat kuopat	Itä	Janne Haarala 11.12 2006
125686:	52	Rauma	Kauppatori	A1	K36: laasti	Itä	Janne Haarala 11.12 2006
125686:	53	Rauma	Kauppatori	A1	K37, likainen hiekka ennen pohjahiekkää	Itä	Janne Haarala 11.12 2006

MUSTAVALKONEGATIIVILUETTELO

RAUMA, Kauppatori 2006, Torikatosten perustusten arkeologinen valvontakaivaus

Numero	Kunta	Kohde	Alue	Aihe	Suunta	Kuvaaja	Pvm.
125686:	54	Rauma	Kauppatori	A1	R19:n ulkopuoli	Etelä	Janne Haarala 11.12 2006
125686:	55	Rauma	Kauppatori	A1	R19:n sisäpuoli	Pohjoinen	Janne Haarala 11.12 2006
125686:	56	Rauma	Kauppatori	A1	Pohjoisseinän R19 alimmat kivet, kummallakin puolella puhdas hiekka K14	Länsi	Janne Haarala 11.12 2006
125686:	57	Rauma	Kauppatori	A1	Yleiskuva: A1 kaivettu ja tarvittava määrä pohjoisseinää purettu, itään jäi profiili, etelässä seinä R29	Kaakko	Janne Haarala 12.12 2006
125686:	58	Rauma	Kauppatori	A1	Itäprofiili, vasemmalla pohjoisseinää, oikealla osa oviaukkoa.	Itä	Janne Haarala 12.12 2006
125686:	59	Rauma	Kauppatori	A1	Eteläseinän R29 sisäpuoli. Kivi- ja tiiliseinää sekä etelään johtava oviaukko.	Etelä	Janne Haarala 12.12 2006
125686:	60	Rauma	Kauppatori	A2	K48, K49 ja tiilikerros R53	Itä	Janne Haarala 14.12 2006
125686:	61	Rauma	Kauppatori	A2	K50, K51 ja K52	Itä	Janne Haarala 15.12 2006
125686:	62	Rauma	Kauppatori	A2	K50, K51 ja K52	Länsi	Janne Haarala 15.12 2006
125686:	63	Rauma	Kauppatori	A2	R6:n pohjoisseinän sisäpuoli itäosa	Pohjoinen	Janne Haarala 15.12 2006
125686:	64	Rauma	Kauppatori	A2	R6:n pohjoisseinän sisäpuoli länsiosa	Pohjoinen	Janne Haarala 15.12 2006
125686:	65	Rauma	Kauppatori	A2	R6:n länsiseinä, sisäpuoli	Länsi	Janne Haarala 15.12 2006
125686:	66	Rauma	Kauppatori	A2	R6:n itäseinä, sisäpuoli	Itä	Janne Haarala 15.12 2006
125686:	67	Rauma	Kauppatori	A2	Läntinen kellarihuone. Itä- ja länsiseinässä näkyy tiilisen holvikaaren alut.	Lounas	Janne Haarala 19.12 2006
125686:	68	Rauma	Kauppatori	A2	Läntisestä kellariuoneesta poistettiin pohjoisseinä katosten perustusten tieltä	Luode	Janne Haarala 19.12 2006
125686:	69	Rauma	Kauppatori	A2	Yleiskuva: A2:ta kaivettu ja pohjoisseinää purettu tarvittava määrä	Etelä	Janne Haarala 19.12 2006

LÖYTÖLUETTELO KM 2007010: 1-258

Liite 2

RAUMA, Kauppatori 2006, Torikatosten perustusten arkeologinen valvontakaivaus

	Materiaali	Kpl	Kuvaus	Paino g	Mitat	Yksikkö	Alue	Muuta	Löytö kuva
2007010: 1	Punasavikeramiikka	8	Yksi pohjapala, jossa sisäpinnalla vihreä lasite. Seitsemän kylkipalaa, joista kuudessa sisäpinnalla lasitetta.	217	Astian pohjan halkaisija noin 90 mm.	K11	A		
2007010: 2	Punasavikeramiikka	6	Kaksi reunapalaa, joissa sisäpinnalla bolus-koristelu. Kolme kylkipalaa, joissa sisäpinnalla lasite ja yhdessä bolus-koristelu.	53		K12	A3		
2007010: 3	Punasavikeramiikka	5	Yksi reunapala, jossa sisäpinnalla ruskea lasite. Yksi kylkipala, jossa sisäpinnalla bolus-koristelu ja lasite. Yhdestä kylkipalasta lasite lohjennut pois. Yksi pala lasittamaton. Yksi lasittamaton kahvan katkelma.	181		K21	A1		
2007010: 4	Punasavikeramiikka	22	Kaikki palat samasta astiasta: sisäpinnalla bolus-koristelua ja kellertävä lasite. Kuusi reunapalaa, kolme pohjapalaa ja 13 kylkipalaa.	426	Astian pohjan halkaisija noin 120 mm.	K22	A1		
2007010: 5	Punasavikeramiikka	20	Yksi reunapala, jossa sisäpinnalla ruskea lasite ja ulkopinta lohjennut pois. Kuusi kylkipalaa, joissa sisäpinnalla bolus-koristelu. 11 kylkipalaa, joissa sisäpinnalla ruskea tai vihertävä lasite. Yksi lasittamaton pala. Yhdestä palasta toinen pinta lohjennut pois. Yksi kylkipala, jonka toinen pinta lohjennut pois ja toiseen pintaan (ulkopinta?) kaiverrettu kirjaimia.	287		K25	A1		
2007010: 6	Punasavikeramiikka	5	Kaksi pohjapalaa, joista lasite lohjennut pois. Yksi lasittamaton reunapala, jonka ulkopinnalla valkosavikoristelua. Yksi reunapala, jonka sisäpinnalta lasite lohjennut pois. Yksi reunapala, josta toinen pinta lohjennut pois.	167		K25	A1		
2007010: 7	Punasavikeramiikka	3	Yksi korvan katkelma, jossa valkosavi- ja lasiteroiskeita. Kaksi palaa, jotka voivat olla astian reunasta tai korvasta.	22		K25	A1		

LÖYTÖLUETTELO KM 2007010: 1-258

RAUMA, Kauppatori 2006, Torikatosten perustusten arkeologinen valvontakaivaus

	Materiaali	Kpl	Kuvaus	Paino g	Mitat	Yksikkö	Alue	Muuta	Löytö kuva
2007010: 8	Punasavikeramiikka	11	Kaksi reunapalaa, joista toisessa tumma lasite ja toisessa bolus-koristelua ja lasite. Yksi lasittamaton kylkipala. Kahdessa palassa sisäpinnalla vihreä lasite. Yhdestä palasta lasite sisäpinnalta lohjennut pois. Kaksi lasittamatonta kylkipalaa, joiden ulkopinnassa valkosavea. Kolme kylkipalaa, joiden sisäpinnalla yksivärinen lasite ja ulkopinnalla bolus-koristelua ja vihertävä lasite.	171		K26	A1		
2007010: 9	Punasavikeramiikka	17	Kaksi pohjapalaa, joista toinen lasittamaton ja toisessa bolus-koristelua sisäpinnalla. Seitsemän reunapalaa, joista kolmessa bolus-koristelua ja vihertävä lasite sisäpinnalla, yhdessä palassa ruskea lasite, kolmesta palasta lasite sisäpinnalta tuhoutunut. Kahdeksan kylkipalaa, joista kolmessa lasite sisäpinnalla, yhdessä valkosavikoristelua ulkopinnalla, kahdesta palasta toinen pinta lohjennut pois ja yhdessä palassa sisäpinnalla yksivärinen lasite, ulkopinnalla keltainen lasite.	239		K27	A1		
2007010: 10	Punasavikeramiikka	26	12 kylkipalaa, joissa sisäpinnalla kirkas lasite ja yhdessä palassa bolus-koristelu. Kolme kylkipalaa, joissa sisäpinnalla vihreä lasite. Kolme pohjapalaa, joissa bolus-koristelu. Yksi kylkipala, jossa sisäpinnalla yksivärinen lasite, ulkopinnalla keltainen lasite. Kaksi kylkipalaa, joiden sisäpinnalla vihertävä lasite ja ulkopinnat lohjenneet pois. Yksi lasittamaton kylkipala, jossa valkosavea ulkopinnalla. Yksi pohjapala, jonka sisäpinta lohjennut pois. Yksi lasittamaton kylkipala. Neljä palaa, joista toinen tai molemmat pinnat lohjenneet pois.	441		K28	A1		

LÖYTÖLUETTELO KM 2007010: 1-258

RAUMA, Kauppatori 2006, Torikatosten perustusten arkeologinen valvontakaivaus

	Materiaali	Kpl	Kuvaus	Paino g	Mitat	Yksikkö	Alue	Muuta	Löytö kuva
2007010: 11	Punasavikeramiikka	13	Yksi kahvan katkelma, josta toinen pinta lohjennut pois ja toisella pinnalla vihertävää lasitetta. Kaksi lasittamatonta reunapalaa, joiden ulkopinnalla valkosavikoristelua. Viidessä reunapalassa sisäpinnalla bolus-koristelua. Kahdessa reunapalassa vihreä lasite sisäpinnalla. Yhdessä reunapalassa tumma lasite sisäpinnalla ja osittain ulkopinnalla. Yksi pala, jossa vadin pohjaa sekä reunaa: sisäpinnalla vihertävä lasite.	454		K28	A1		
2007010: 12	Punasavikeramiikka	3	Kolme kylkipalaa, joissa bolus-koristelua sisäpinnalla.	30		K31	A1		
2007010: 13	Punasavikeramiikka	3	Yksi reunapala, jossa sisäpinnalla bolus-koristelua. Yksi reunapala, josta lasite lohjennut pois. Yksi kylkipala, jonka sisäpinnalla lasite.	110		K33	A1		
2007010: 14	Punasavikeramiikka	3	Yksi reunapala, jossa sisäpinnalla bolus-koristelua. Yksi reunapala, jossa vihreä lasite. Yksi lasittamaton kylkipala.	20		K41	A2		
2007010: 15	Punasavikeramiikka	10	Kolme sisäpinnalta lasitettua kylkipalaa. Yksi pala, jossa toinen pinta lasitettu ja toinen pinta lohjennut pois. Neljä kylkipalaa, yksi reunapala ja yksi pohjapala, joko lasittamattomia tai lasite lohjennut pois.	93		K42	A2		
2007010: 16	Punasavikeramiikka	9	Viisi kylkipalaa, jossa sisäpinnalla yksivärinen lasite. Kaksi kylkipalaa, joissa bolus-koristelu. Yksi lasittamaton reunapala. Yksi lasittamaton kylkipala.	98		K44	A2		
2007010: 17	Punasavikeramiikka	5	Yksi bolus-koristeinen reunapala. Yksi reunapala ja yksi kylkipala, joissa tumma lasite. Yksi lasittamaton kylkipala, jonka ulkopinnalla valkosavikoristelu. Yksi kylkipala, jossa vaalealle pinnalle maalattu tummalla lasitteella.	118		K46	A2		

LÖYTÖLUETTELO KM 2007010: 1-258

RAUMA, Kauppatori 2006, Torikatosten perustusten arkeologinen valvontakaivaus

	Materiaali	Kpl	Kuvaus	Paino g	Mitat	Yksikkö	Alue	Muuta	Löytö kuva
2007010: 18	Punasavikeramiikka	11	Kaksi bolus-koristeista reunapalaa. Neljä sisäpinnalta lasitettua kylkipalaa. Yksi kylkipala, jossa molemmilla pinnoilla musta lasite. Yksi reunapala ja yksi pala, jossa reunaa ja pohjaa: sisäpinnat lohjenneet pois. Yksi pohjapala, jossa sgraffito-koristelu ja lasite miltein kokonaan lohjennut pois.	274		K47	A2		
2007010: 19	Punasavikeramiikka	1	Kylkipala, joka tuhoutunut tulessa, lasitetta molemmilla pinnoilla.	8		K48	A2		
2007010: 20	Kivisavikeramiikka	4	Neljä kylkipalaa, joiden sisäpinta lasittamaton ja ulkopinnalla harmaanruskea lasite. Näistä kolme palaa samasta astiasta.	83		K25	A1		
2007010: 21	Kivisavikeramiikka	12	Kaksi pohjapalaa, joissa ulkopinnalla vihertävänruskea lasite. Neljä kylkipalaa, joiden ulkopinnalla ruskea lasite. Kuusi kylkipalaa, joissa ulkopinnalla epätasainen vihertävä lasite, joista neljässä palassa uurettu koristeraita.	223		K26	A1		
2007010: 22	Kivisavikeramiikka	11	Kahdeksan kylkipalaa, joissa epätasainen vihertävä lasite ulkopinnalla. Kaksi kylkipalaa, joissa ulkopinnalla ruskea lasite. Yksi pohjapala, jonka ulkopinnalla ruskea lasite ja sisäpinta lohjennut pois.	165		K27	A1		
2007010: 23	Kivisavikeramiikka	5	Kaksi reunapalaa, jotka sopivat yhteen: ulkopinnalla epätasainen vihertävä lasite. Yksi reunapala, jossa ulkopinnalla ruskea lasite. Kaksi kylkipalaa, joissa ulkopinnalla epätasainen vihertävänruskea lasite.	242		K28	A1		
2007010: 24	Kivisavikeramiikka	24	20 kylkipalaa, joissa ulkopinnalla epätasainen vihertävänruskea lasite, joiden kuudesta palasta sisä- tai ulkopinta lohjennut pois. Kolme kylkipalaa, jossa ruskea lasite ulkopinnalla. Yksi pohjapala, jonka ulkopinnalla ruskea lasite ja sisäpinta lohjennut pois.	376		K28	A1		
2007010: 25	Fajanssi	4	Kolme reunapalaa ja yksi kylkipala, joiden molemmilla pinnoilla valkoinen lasite.	6		K12	A3		

LÖYTÖLUETTELO KM 2007010: 1-258

RAUMA, Kauppatori 2006, Torikatosten perustusten arkeologinen valvontakaivaus

	Materiaali	Kpl	Kuvaus	Paino g	Mitat	Yksikkö	Alue	Muuta	Löytö kuva
2007010: 26	Fajanssi	7	Kaksi reunapalaa ja viisi kylkipalaa, joiden molemmilla pinnoilla valkoinen lasite, yhdessä palassa punaruskea viiva ulkopinnalla.	16		K21	A1		
2007010: 27	Fajanssi	6	Yksi reunapala, yksi pohjapala ja neljä kylkipalaa, joiden molemmilla pinnoilla valkoinen lasite.	27		K25	A1		
2007010: 28	Fajanssi	4	Yksi reunapala, jonka molemmilla pinnoilla valkoinen lasite. Yksi pohjapala, jonka ulkopinnalla valkoinen lasite ja sisäpinta lohjennut pois. Yksi kylkipala, jonka toisella pinnalla valkoinen lasite ja toinen pinta lohjennut pois. Yksi reunapala, jonka molemmilla pinnoilla vaaleansininen lasite.	60		K26	A1		
2007010: 29	Fajanssi	3	Kaksi kylkipalaa, joiden molemmilla pinnoilla valkoinen lasite. Yksi pala, jonka toisella pinnalla sinistä koristelua vaaleansinisellä pohjalla ja toinen pinta lasittamaton.	11		K27	A1		
2007010: 30	Fajanssi	26	13 kylkipalaa, joiden molemmilla pinnoilla valkoinen lasite. Kaksi reunapalaa, joiden molemmilla pinnoilla valkoinen lasite. Kaksi kylkipalaa, joiden molemmilla pinnoilla vaaleansininen lasite. Yksi pohjapala ja yksi kylkipala, joiden molemmilla pinnoilla valkoinen lasite ja sisäpinnoilla keltainen viiva. Yksi kylkipala ja yksi reunapala, joiden molemmilla pinnoilla valkoinen lasite ja ulkopinnalla punaruskeaa koristelua. Yksi reunapala, jonka ulkopinta lohjennut ja sisäpinnalla vihreää kukkakoristelua valkoisella pohjalla. Yksi pohjapala, jonka ulkopinnalla vaaleansinertävä lasite ja sisäpinnalla sinistä koristelua valkoisella pohjalla. Yksi pala, jossa sinistä koristelua valkoisella pohjalla. Kaksi pohjapalaa, joiden ulkopinnalla sinertävä lasite ja sisäpinnalla sinistä, oranssia ja vihreää kukkakoristelua valkoisella pohjalla.	71		K28	A1		

LÖYTÖLUETTELO KM 2007010: 1-258

RAUMA, Kauppatori 2006, Torikatosten perustusten arkeologinen valvontakaivaus

	Materiaali	Kpl	Kuvaus	Paino g	Mitat	Yksikkö	Alue	Muuta	Löytö kuva
2007010: 31	Fajanssi	2	Kaksi kylkipalaa, joista toisessa molemmilla pinnoilla valkoinen lasite, toisessa ulkopinnalla valkoinen lasite ja sisäpinnalta lasite lohjennut pois.	4		K31	A1		
2007010: 32	Fajanssi	31	Kaikki palat samasta lautasesta, 12 reunapalaa, 6 pohjapalaa ja 13 kylkipalaa. Kaikissa paloissa valkoinen lasite molemmilla pinnoilla.	357		K33	A1	x 6780064.905, y 1527744.308, z 3.788	
2007010: 33	Fajanssi	2	Yksi reunapala, josta sisäpuolelta lasite lohjennut pois. Yksi kylkipala, jonka sisäpinnalla valkoinen lasite ja ulkopinnalla vihreä koristelu valkoisella pohjalla.	4		K42	A2		
2007010: 34	Fajanssi	1	Mahdollisesti astian pohjasta. Toisella pinnalla vaaleansininen lasite ja toisella pinnalla sinistä kuviointia vaaleansinisellä pohjalla.	6		K42	A2		
2007010: 35	Fajanssi	5	Kylkipaloja, joissa molemmilla pinnoilla valkoinen lasite.	20		K44	A2		
2007010: 36	Fajanssi	4	Kolme kylkipalaa, joissa molemmilla pinnoilla valkoinen lasite. Yksi pala, jonka toisella pinnalla sinistä koristelua valkoisella pohjalla ja toisella pinnalla valkoinen lasite.	22		K46	A2		
2007010: 37	Fajanssi	1	Reunapala, jonka molemmilla pinnoilla valkoinen lasite.	5		K47	A2		
2007010: 38	Fajanssi	2	Kaksi tankomaista, kauttaaltaan lasitettua palaa, jotka muodostavat suoran kulman. Mahdollisesti jonkinlaisesta kehyksestä.	22		K28	A1		
2007010: 39	Posliini	6	Viisi kylkipalaa, joiden ulkopinnat on tummuneet (ilmeisesti tulessa). Yksi reunapala, jonka sisäpuolella kulkee kultainen raita.	22		K11	A		
2007010: 40	Posliini	2	Toinen pala mahdollisesti astian pohjasta. Yksi reunapala, jonka sisäpuolella kulkee kultainen raita	5		K25	A1		
2007010: 41	Kaakeli	1	Punasavesta. Pinnassa ruskeaa lasitetta.	22		K49	A2		

LÖYTÖLUETTELO KM 2007010: 1-258

RAUMA, Kauppatori 2006, Torikatosten perustusten arkeologinen valvontakaivaus

	Materiaali	Kpl	Kuvaus	Paino g	Mitat	Yksikkö	Alue	Muuta	Löytö kuva
2007010: 42	Lasi	3	Kolme pullon pohjapalaa. Yksi kirkasta lasia, jossa numerot 750. Kaksi vihertävää lasia, toisessa kirjaimet Notsj (loput kirjaimista puuttuu) ja toinen samanlaiset pullosta (näkyvät kirjaimien alaosa).	83		K11	A	Notsjö - Nuutajärvi	
2007010: 43	Lasi	3	Kolme lasiastian kylkipalaa samanlaisista astioista. Yhdessä kirjaimet M (kokonaan), ONAD (osittain, vain kirjainten alaosa). Yhdessä kirjaimet NA (osittain, vain kirjainten alaosa). Yhdessä kirjain O osittain, vain kirjaimen alaosa).	23		K11	A		
2007010: 44	Lasi	1	Vihertävän pullon suu ja kaulaa. Kaulaa kiertää ruostunut metallilanka.	48	Pullon suun halkaisija sisäpuolella 14 mm ja ulkopuolella 30 mm.	K11	A		
2007010: 45	Lasi	1	Vihreän pullon suu.	30	Pullon suun halkaisija sisäpuolella 17 mm ja ulkopuolella 30 mm.	K11	A		
2007010: 46	Lasi	2	Kirkaan lasiastian reuna- tai pohjapaloja, samanlaisesta astiasta.	23		K11	A		
2007010: 47	Lasi	1	Kirkaan pullon kaulaa ja olkaa.	11		K11	A		
2007010: 48	Lasi	6	Kirkaan pullon tasainen pohja kahdessa osassa. Kirkaan pullon "syvään upotettu" pohja kahdessa osassa. Yksi pala vihertävän pullon pohjaa ja kylkeä. Yksi pala vihertävän pullon "syvään upotettua" pohjaa ja kylkeä.	168		K11	A		
2007010: 49	Lasi	33	Kirkkaiden lasiastioiden kylkipaloja.	219		K11	A		
2007010: 50	Lasi	14	Vihertävien lasiastioiden kylkipaloja. Yksi pala mahdollisesti ison astian pohjasta. Yksi pala kulmikkaasta astiasta.	267		K11	A		

LÖYTÖLUETTELO KM 2007010: 1-258

RAUMA, Kauppatori 2006, Torikatosten perustusten arkeologinen valvontakaivaus

	Materiaali	Kpl	Kuvaus	Paino g	Mitat	Yksikkö	Alue	Muuta	Löytö kuva
2007010: 51	Lasi	16	Vihreä pullon paloja. Samasta pullosta. Kolme pohjapalaa.	298	Pullon halkaisija ulkopuolelta 75 mm ja lasin paksuus 4 mm.	K11	A		
2007010: 52	Lasi	2	Vihertävää tasolasia.	7		K11	A		
2007010: 53	Lasi	1	Vihertävän pullon "syvään upotettu" pohja.	127	Pohjan halkaisija ulkopuolelta 67 mm.	K12	A3		
2007010: 54	Lasi	1	Vihreän pullon "syvään upotettu" pohjapala.	143		K12	A3		
2007010: 55	Lasi	12	Kirkaan ja vihertävien lasiastioiden kylkipaloja.	62		K12	A3		
2007010: 56	Lasi	7	Ruskean lasiastian kylkipaloja.	73		K12	A3		
2007010: 57	Lasi	11	Vihertävien lasiastioiden kylkipaloja.	36		K12	A3		
2007010: 58	Lasi	10	Vihertävää tasolasia. Yhdessä palassa pyöristetty reuna.	11		K12	A3		
2007010: 59	Lasi	1	Vihreän lasiastian "sinetti". "Sinetissä" teksti ylärivillä 3, keskellä SANDÖ, alla KA_IS.	17	Sinetin halkaisija 32-34 mm.	K21	A1	Sandö glasbruk, Ångermanland, 1752-1928	
2007010: 60	Lasi	1	Vihreän lasiastian kylkipala, jossa kirjaimet _ELT.	5		K21	A1		
2007010: 61	Lasi	1	Vihreän pullon suu ja kaulaa.	31	Pullon suun halkaisija sisäpuolella 13 mm ja ulkopuolella 31 mm.	K21	A1		
2007010: 62	Lasi	1	Ruskean lasiastian kylkipala.	3		K21	A1		
2007010: 63	Lasi	2	Kirkaan lasiastian kylkipalaa.	7		K21	A1		
2007010: 64	Lasi	14	Vihertävää ja vihreää lasiastioiden paloja. 12 kylkipalaa ja kaksi pohjapalaa.	120		K21	A1		
2007010: 65	Lasi	2	Vihertävää tasolasia. Toisessa pyöristetty reuna, toisessa ohut ruskea raita.	3		K21	A1		

LÖYTÖLUETTELO KM 2007010: 1-258

RAUMA, Kauppatori 2006, Torikatosten perustusten arkeologinen valvontakaivaus

	Materiaali	Kpl	Kuvaus	Paino g	Mitat	Yksikkö	Alue	Muuta	Löytö kuva
2007010: 66	Lasi	5	Vihertäviä lasiastian kylkipaloja. Yhdessä palassa hieman pohjaa, jossa kirjaimet osittain ylärivillä N ja alarivillä C. Yhdessä palassa ylärivillä ÅB, alarivillä kirjainten yläosia. Yhdessä palassa kirjaimet ylärivillä _RES ja alarivillä TT_. Yhdessä palassa kirjaimet ylärivillä EN ja alarivillä NC. Yhdessä palassa osittainen S-kirjain osittaisen kehän sisällä.	63		K25	A1		
2007010: 67	Lasi	4	Pullon suu ja kaulaa. Harmaata, läpikuultamatonta lasia, jonka pinta on tummunut maassa ruskeaksi. Mahdollisesti "luulasia". Pullon kaulaa kiertää ruskeasta lasista muotoiltu urakoristeinen vyö, tämän yläpuolelta kaula katkennut. Kaulan pinnassa on epäsäännöllisesti pystysuuntaisia uria.	68		K25	A1		
2007010: 68	Lasi	1	Lasiastian reunapala.	8		K25	A1		
2007010: 69	Lasi	8	Kolme ruskeaa lasiastian kylkipalaa. Viisi iridisoitunutta kylkipalaa.	95		K25	A1		
2007010: 70	Lasi	11	9 vihertävää lasiastian kylkipalaa. Yksi vihertävä pala mahdollisesti pohjasta. Yksi kirkas lasiastian reunapala.	68		K25	A1		
2007010: 71	Lasi	2	Yksi vihreä pullon "syvään upotettu" pohjapala. Yksi ruskeanvihreä pullon "syvään upotettu" pohjapala, jossa kiinni ruosteinen metalliklimppi.	140		K25	A1		
2007010: 72	Lasi	51	50 vihreiden ja ruskeanvihreiden lasiastioiden kylkipalaa. Yksi vihreä lasiastian pala mahdollisesti pohjapala.	530		K25	A1		
2007010: 73	Lasi	25	25 vihreää ja ruskeanvihreää lasiastioiden kylkipalaa, joista yksi kulmikkaasta astiasta ja kahdessa palassa hieman pohjaa.	424		K25	A1		
2007010: 74	Lasi	5	Vihertävää tasolasia.	10		K25	A1		
2007010: 75	Lasi	1	Vihertävä lasiastian kylkipala, jossa kirjaimet (osittainen T) NI_.	8		K26	A1		

LÖYTÖLUETTELO KM 2007010: 1-258

RAUMA, Kauppatori 2006, Torikatosten perustusten arkeologinen valvontakaivaus

	Materiaali	Kpl	Kuvaus	Paino g	Mitat	Yksikkö	Alue	Muuta	Löytö kuva
2007010: 76	Lasi	2	Vihertävän pullon "syvään upotettu" pohja ja hieman kylkeä. Kirkaan tasaisen pullon pohjan osa.	85	Vihreän pullon halkaisija ulkopuolelta 55 mm.	K26	A1		
2007010: 77	Lasi	4	Kolme kirkasta lasiastian kylkipalaa. Yksi kirkaan lasiastian (juomalasin) reunapala.	11	(Juomalasin) halkaisija ulkopuolelta 47 mm.	K26	A1		
2007010: 78	Lasi	4	Ruskean lasiastian kylkipaloja.	36		K26	A1		
2007010: 79	Lasi	2	Kaksi kylkipalaa: harmahtavaa miltei läpikuultamatonta lasia, joka valoa vasten näyttää ruskealta. Samankaltaista kuin :67, mahdollisesti "luulasia".	9		K26	A1		
2007010: 80	Lasi	40	Vihreitä ja ruskeanvihertäviä lasiastioiden kylkipaloja.	492		K26	A1		
2007010: 81	Lasi	4	Yksi kirkas ja kolme vihertävää tasolasin palaa.	9		K26	A1		
2007010: 82	Lasi	1	Vihreä lasiastian kylkipala, jossa kirjaimet RS kehän sisäpuolella.	14		K27	A1		
2007010: 83	Lasi	5	Kirkaita ja vihertäviä lasiastioiden kylkipaloja.	22		K27	A1		
2007010: 84	Lasi	2	Vihertäviä pullon "syvään upotetun" pohjan paloja.	27	Toisen palan halkaisija ulkopuolelta 32 mm.	K27	A1		
2007010: 85	Lasi	5	Neljä ruskeaa lasiastian kylkipalaa, joista kaksi muuttunut vihertävän maitomaiseksi. Yksi irisoitunut kylkipala.	3		K27	A1		
2007010: 86	Lasi	41	40 vihertävää lasiastian kylkipalaa, joista yhdessä mahdollisesti koristeraita. Yksi vihertävä lasiastian pohjapala.	327		K27	A1		
2007010: 87	Lasi	6	Vihertävää tasolasia.	9		K27	A1		

LÖYTÖLUETTELO KM 2007010: 1-258

RAUMA, Kauppatori 2006, Torikatosten perustusten arkeologinen valvontakaivaus

	Materiaali	Kpl	Kuvaus	Paino g	Mitat	Yksikkö	Alue	Muuta	Löytö kuva
2007010: 88	Lasi	8	Yksi vihreä pullon pala, jossa kirjaimet LE COQ D. Yksi vihreä lasiastian kylkipala, jossa kirjaimet _LT_. Kaksi vihertävää lasiastian kylkipalaa sopivat yhteen ja niissä kirjaimet AR. Yksi vihertävä lasiastian kylkipala, jossa kirjaimet ES. Yksi vihertävä lasiastian kylkipala, jossa kirjaimet AP_. Yhdessä vihertävässä palass kirjainten katkelmia. Yksi kirkas lasiastian kylkipala, jossa hiottu koristekuvio.	64		K28	A1	A Le Coq - Olutta vuodesta 1807	
2007010: 89	Lasi	1	Ruskea pullon suu ja kaulaa.	21	Pullon suun halkaisija sisäpuolelta 12 mm ja ulkopuolelta 24 mm. Kaulan halkaisija 19 mm.	K28	A1		
2007010: 90	Lasi	1	Vihreän pullon suu ja kaulaa.	33	Pullon suun halkaisija sisäpuolelta 19 mm ja ulkopuolelta 30 mm.	K28	A1		
2007010: 91	Lasi	1	Vihertävän pullon suu, kaulaa ja olkaa. Kaulan ympärillä metallilankaa, josta lähtee kaksi metallilankaa pullon suuta kohti.	82	Pullon suun halkaisija sisäpuolelta 17 mm ja ulkopuolelta 23 mm. Kaulan pituus 67 mm. Kaulan halkaisija 30 mm.	K28	A1		
2007010: 92	Lasi	1	Kirkaan pullon suun katkelma.	5		K28	A1		
2007010: 93	Lasi	1	Kirkaan jalallisen lasiastian jalan pohjapala.	15		K28	A1		
2007010: 94	Lasi	1	Kirkaan jalallisen lasiesineen (juomalasi) jalka, jossa lasin pohjaa.	30		K28	A1		
2007010: 95	Lasi	2	Vihreää lasiesineen reunapalaa.	50		K28	A1		

LÖYTÖLUETTELO KM 2007010: 1-258

RAUMA, Kauppatori 2006, Torikatosten perustusten arkeologinen valvontakaivaus

	Materiaali	Kpl	Kuvaus	Paino	Mitat	Yksikkö	Alue	Muuta	Löytö kuva
2007010: 96	Lasi	1	Vihreän pullon suun katkelma.	9 g	Pullon suun halkaisija sisäpuolelta 30 mm ja ulkopuolelta 34 mm.	K28	A1		
2007010: 97	Lasi	3	Kaksi vihertävää samanlaisen pullon pohjaa. Yksi kirkaan pullon pohjapala (tasainen).	165	Vihreiden pohjien halkaisijat 76 mm ja 76 mm.	K28	A1		
2007010: 98	Lasi	18	17 ruskeiden lasiesineiden kylkipalaa, joista viisi muuttunut vihertävän maitomaiseksi. Yksi ruskean lasiesineen pohjapala.	97		K28	A1		
2007010: 99	Lasi	15	11 vihertävää ja neljä kirkasta lasiastian kylkipalaa. 1 vihertävä lasiastian pohjapala.	46		K28	A1		
2007010: 100	Lasi	100	Vihertäviä lasiastioiden kylkipaloja.	543		K28	A1		
2007010: 101	Lasi	43	Vihertäviä lasiastioiden kylkipaloja.	412		K28	A1		
2007010: 102	Lasi	12	Vihertävää tasolasia, joista yhdessä ohut ruskea raita ja yhdessä yksi reuna nyrhitty.	27		K28	A1		
2007010: 103	Lasi	5	Kolme vihertävää ja yksi kirkas lasiastian kylkipala. Yksi kirkaan lasiastian reunapala.	9		K30	A1		
2007010: 104	Lasi	2	Vihreä ja vihertävä lasiastian kylkipala.	16		K30	A1		
2007010: 105	Lasi	3	Vihertävää tasolasia. Yhdessä palassa yhtä reunaa nyrhitty. Yhdessä palassa kaksi tai mahdollisesti kolme alkuperäistä reunaa.	22		K30	A1		

LÖYTÖLUETTELO KM 2007010: 1-258

RAUMA, Kauppatori 2006, Torikatosten perustusten arkeologinen valvontakaivaus

Materiaali	Kpl	Kuvaus	Paino g	Mitat	Yksikkö	Alue	Muuta	Löytö kuva
2007010: 106 Lasi	27	Vihertävien lasiastioiden kylkipaloja. Seitsemässä palassa kirjainten katkelmia. Yhdessä palassa kirjaimet BO sekä EK. Kaksi palaa sopi yhteen ja niissä kirjaimet BO ja EK. Yhdessä palassa kirjaimet osittaiset ABO ja osittaiset THEK. Yhdessä palassa kirjaimet E ja TH. Yhdessä palassa osittaiset kirjaimet ABO. Yhdessä palassa kirjaimet ABO. Yhdessä palassa osittaiset kirjaimet BO. Yhdessä palassa kirjain O. Yhdessä palassa kirjain Å. Yhdessä palassa ylärivissä kirjaimia ja alarivissä osittainen E ja RAL-W ja osittainen A. Yhdessä palassa kirjaimet osittaiset ATT. Yhdessä palassa kolmessa rivissä kirjaimia, keskellä RA. Yhdessä palassa osittain kirjain E. Yhdessä palassa kirjaimet osittaiset HEKAR. Yhdessä palassa kirjaimet SE. Yhdessä palassa kirjaimet ELT. Yhdessä palassa kirjaimet KA. Yhdessä palassa kirjaimet ERS. Yhdessä palassa kirjaimet LI. Yhdessä palassa kirjaimet ELETRS.	192		K31	A1		
2007010: 107 Lasi	2	Yksi vihertävän pullon pohja. Samanlainen kuin :96. Yksi vihertävän pullon pohjapala.	56	Pohjan halkaisija ulkopuolelta 76 mm.	K31	A1		
2007010: 108 Lasi	1	Vihreän pullon pohjapala.	20		K31	A1		
2007010: 109 Lasi	42	Vihertäviä lasiastian kylkipaloja.	150		K31	A1		
2007010: 110 Lasi	41	Vihreiden lasiastioiden kylkipaloja.	184		K31	A1		
2007010: 111 Lasi	4	Vihertävää tasolasia, joista yhdessä palassa ainakin yksi reuna nyrhitty.	12		K31	A1		

2007010: 112 Lasi	1 Vihreän pullon suu ja kaulaa. x 6780063.625, y 1527742.913, z 4.128	66	Pullon suun halkaisija sisäpuolelta 18 mm ja ulkopuolelta 24 mm. Kaulan halkaisija 30 mm.	K33	A1	Löydetty 10x10cm alueelta, jonka keskipiste mitattu.
2007010: 113 Lasi	2 Kirkkaiden lasiastioiden paloja, joista toinen mahdollisesti pohjasta. x 6780063.625, y 1527742.913, z 4.129	17		K33	A1	Löydetty 10x10cm alueelta, jonka keskipiste mitattu.
2007010: 114 Lasi	74 Vihreiden lasiastioiden kylkipaloja. x 6780063.625, y 1527742.913, z 4.130	404		K33	A1	Löydetty 10x10cm alueelta, jonka keskipiste mitattu.
2007010: 115 Lasi	1 Vihreän lasiastian sinetin katkelma. Sinetissä kirjaimet NTE_.	4		K33	A1	
2007010: 116 Lasi	25 Vihertävän lasiastioiden kylkipaloja. 12 palassa kirjainten katkelmia. Yhdessä palassa kirjaimet ABO ja T. Yhdessä palassa kirjain O. Yhdessä palassa kirjaimet AB. Yhdessä palassa kirjaimet OT. Yhdessä palassa osittainen O kirjain. Yhdessä palassa osittainen P kirjain. Yhdessä palassa kirjaimet PO. Yhdessä palassa kirjain L. Yhdessä palassa osittainen S kirjain. Yhdessä palassa kirjaimet DE ja SE. Yhdessä palassa kirjaimet LIM ja CA. Yhdessä palassa kirjaimet IM_.	130		K33	A1	
2007010: 117 Lasi	1 Vihreän pullon kaulan katkelma.	8		K33	A1	
2007010: 118 Lasi	2 Vihertävien pullojen pohjapaloja.	20		K33	A1	
2007010: 119 Lasi	2 Ruskeiden lasiesineiden kylkipaloja.	12		K33	A1	
2007010: 120 Lasi	47 45 vihertävien lasiesineiden kylkipaloja. Kaksi kirkkaiden lasiesineiden kylkipalaa.	109		K33	A1	
2007010: 121 Lasi	101 Vihreiden lasiastioiden kylkipaloja.	370		K33	A1	

LÖYTÖLUETTELO KM 2007010: 1-258

RAUMA, Kauppatori 2006, Torikatosten perustusten arkeologinen valvontakaivaus

Materiaali	Kpl	Kuvaus	Paino g	Mitat	Yksikkö	Alue	Muuta	Löytö kuva
2007010: 122 Lasi	6	Neljä vihreiden lasiastioiden kylkipalaa. Kaksi vihreiden pullojen pohjapalaa.	153		K33	A1	Löydetty 15x10cm alueelta. Osa paloista R19 välissä.	
2007010: 123 Lasi	8	Kolme kylkipalaa ja viisi pohjapalaa samasta vihreästä pullosta.	416	Pullon halkaisija ulkopuolelta 92 mm.	K33	A1	Löydetty 15x10cm alueelta. Osa paloista R19 välissä.	
2007010: 124 Lasi	17	Vihertäviä tasolasia, joista kahdessa palassa pyöristetty reuna ja yhdessä yhtä reunaa nyrhitty.	26		K33	A1		
2007010: 125 Lasi	5	Neljä kirkasta lasiastian kylkipalaa. Yksi kirkaan jalallisen lasiastian (juomalasin) pala. x 6780064.935, y 1527744.702, z 3.759	8		K37	A1	Löydetty 20x20cm alueelta, jonka keskipiste mitattu.	
2007010: 126 Lasi	118	Vihreiden lasiastioiden kylkipaloja. x 6780064.935, y 1527744.702, z 3.760	354		K37	A1	Löydetty 20x20cm alueelta, jonka keskipiste mitattu.	
2007010: 127 Lasi	2	Kirkaan lasiastian pohjapala ja vihreä lasiastian kylkipala.	5		K41	A2		
2007010: 128 Lasi	2	Ruskeiden lasiesineiden kylkipaloja.	42		K41	A2		
2007010: 129 Lasi	3	Vihertävää tasolasia.	2		K41	A2		
2007010: 130 Lasi	1	Kirkaan lasipullon pohja ja kylkeä.	213	Pullon halkaisija ulkopuolelta 73 mm.	K42	A2		
2007010: 131 Lasi	1	Vihreän lasiastian reunapala.	13		K42	A2		
2007010: 132 Lasi	4	Vihreitä ja vihertävien lasiastioiden kylkipaloja.	29		K42	A2		

LÖYTÖLUETTELO KM 2007010: 1-258

RAUMA, Kauppatori 2006, Torikatosten perustusten arkeologinen valvontakaivaus

Materiaali	Kpl	Kuvaus	Paino g	Mitat	Yksikkö	Alue	Muuta	Löytö kuva
2007010: 133 Lasi	4	Kirkaiden lasiastioiden kylkipaloja. Yksi paloista mahdollisesti pohjapala.	40		K42	A2		
2007010: 134 Lasi	2	Ruskeiden lasiesineiden kylkipaloja.	12		K42	A2		
2007010: 135 Lasi	6	Vihertävää tasolasia.	8		K42	A2		
2007010: 136 Lasi	1	Vihreän pullon "syvään upotettu" pohja ja kylkeä.	235		K44	A2		
2007010: 137 Lasi	1	Ruskea lasiastian kylkipala.	3		K44	A2		
2007010: 138 Lasi	4	Kolme vihertävää tasolasipalasta. Yksi kirkas tasolasipala.	5		K44	A2		
2007010: 139 Lasi	1	Vihertävä lasipullo, jossa tekstiä neljässä rivissä: 1.rivi J.BRÖNNER´S, 2.rivi FABRIK, 3.rivi IN ja 4.rivi FRANKFURT A/M. Pullon pohja soikea, kaula pyöreä. Kokonainen pieni pullo, suusta pieni pala lohjennut.	51	Pullon korkeus 107 mm. Pullon halkaisijat 24 mm ja 36 mm. Kaula halkaisija 14 mm. Kaulan pituus 26 mm. Suun halkaisija sisäpuolelta 11 mm ja ulkopuolelta 21 mm.	K44	A2		
2007010: 140 Lasi	1	Kirkkaan lasipullon suu ja kaula.	19	Pullon suun halkaisija sisäpuolelta 20 mm ja ulkopuolelta 32 mm. Kaulan halkaisija 25 mm. Kaulan pituus 36 mm.	K46	A2		

LÖYTÖLUETTELO KM 2007010: 1-258

RAUMA, Kauppatori 2006, Torikatosten perustusten arkeologinen valvontakaivaus

Materiaali	Kpl	Kuvaus	Paino g	Mitat	Yksikkö	Alue	Muuta	Löytö kuva
2007010: 141 Lasi	1	Kirkkaan lasipullon suu ja kaulaa. Kaulan ympärillä metallilankaa, josta lähtee kaksi metallilankaa pullon suuta kohti.	41	Pullon suun halkaisija sisäpuolelta 17 mm ja ulkopuolelta 24 mm. Kaulan halkaisija 29 mm.	K46	A2		
2007010: 142 Lasi	1	Kirkkaan lasipullon suu ja kaula. Kaulan ympärillä metallilankaa.	50	Pullon suun halkaisija sisäpuolelta 16 mm ja ulkopuolelta 25 mm. Kaulan halkaisija 30 mm. Kaulan pituus 66 mm.	K46	A2		
2007010: 143 Lasi	1	Kirkkaan lasiastian reunapala.	15		K46	A2		
2007010: 144 Lasi	1	Kirkkaan pullon pohjapala ja kylkeä, jossa kyljessä osa leijonavaakunaa.	17		K46	A2		
2007010: 145 Lasi	1	Vihertävän pullon pohjapala.	49		K46	A2		
2007010: 146 Lasi	1	Vihreän pullo pohja ja kylkeä.	138	Pullon halkaisija 78 mm.	K46	A2		
2007010: 147 Lasi	8	Vihreiden lasiastioiden kylkipaloja.	113		K46	A2		
2007010: 148 Lasi	20	14 vihertävien ja kuusi kirkkaiden lasiastioiden kylkipaloja.	169		K46	A2		
2007010: 149 Lasi	4	Kolme vihertävää ja yksi kirkas tasolasin pala.	10		K46	A2		
2007010: 150 Lasi	1	Vihreän lasiastian sinetti ja kylkeä. Sinetissä teksti ylhäällä 3, keskellä KANS, alla S:_.	25	Sinetin halkaisija 28-34 mm.	K47	A2	Mahd. Strömbäcks glasbruk i Västerbotten (1775-1879)	
2007010: 151 Lasi	1	Vihreän pullon suun katkelma.	17		K47	A2		
2007010: 152 Lasi	1	Kirkkaan lasiastian kylkipala.	4		K47	A2		
2007010: 153 Lasi	3	Vihreiden lasiastioiden kylkipaloja.	62		K47	A2		

LÖYTÖLUETTELO KM 2007010: 1-258

RAUMA, Kauppatori 2006, Torikatosten perustusten arkeologinen valvontakaivaus

Materiaali	Kpl	Kuvaus	Paino	Mitat	Yksikkö	Alue	Muuta	Löytö kuva
2007010: 154 Lasi	1	Vihertävä tasolasi.	9 3		K47	A2		
2007010: 155 Lasi	1	Kirkkaan jalallisen lasiastian kuusikulmainen jalka.	37	Jalan paksuus 16-23 mm. Jalan korkeus 34 mm.	K48	A2		
2007010: 156 Lasi	1	Vihertävän pullon pohja.	12		K48	A2		
2007010: 157 Lasi	3	Vihertävien lasiastioiden kylkipaloja.	21		K48	A2		
2007010: 158 Lasi	1	Vihertävän lasiastian reunapala.	8		K49	A2		
2007010: 159 Lasi	1	Kirkkaan pullon "syvään upotettu" pohja ja kylkeä.	97	Pullon halkaisija 77 mm.	K49	A2		
2007010: 160 Lasi	1	Kirkkaan pullon suu, kaula ja olkaa.	25	Pullon suun halkaisija sisäpuolelta 15 mm ja ulkopuolelta 31 mm. Kaulan halkaisija 25 mm. Kaulan pituus 28 mm.	K49	A2		
2007010: 161 Lasi	1	Vihertävän lasiastian kylkipala.	11		K49	A2		
2007010: 162 Lasi	11	Vihertävien ja kirkkaiden lasiastioiden kylkipaloja.	145		K49	A2		
2007010: 163 Lasi	1	Vihertävä tasolasi.	5		K49	A2		
2007010: 164 Lasi	1	Kirkkaan lasiastian suun ja kaulan katkelma, jossa numerot 30.	14	Esineen halkaisija ulkopuolelta 39 mm.	K50	A2		
2007010: 165 Lasi	1	Vihreän lasiastian kylkipala.	10		K50	A2		

LÖYTÖLUETTELO KM 2007010: 1-258

RAUMA, Kauppatori 2006, Torikatosten perustusten arkeologinen valvontakaivaus

Materiaali	Kpl	Kuvaus	Paino g	Mitat	Yksikkö	Alue	Muuta	Löytö kuva
2007010: 166 Lasi	17	Palat samasta vihertävästä lasipullostta. Kaksi pohjapalaa. Suu ja kaula säilynyt kokonaisena.	107	Pullon korkeus 151 mm. Pullon halkaisija 54 mm. Kaula halkaisija 21 mm. Kaulan pituus 30 mm. Suun halkaisija sisäpuolelta 13 mm ja ulkopuolelta 25 mm.	K50	A2		
2007010: 167 Lasi	28	Vihertävien ja kirkkaiden lasiastioiden kylkipaloja.	313		K50	A2		
2007010: 168 Lasi	27	Kirkasta tasolasia samasta ikkunasta.	320		K50	A2	Löydetty 30x30cm alueelta, jonka keskipiste mitattu. x 6780064.447, y 1527748.407, z 3.676	
2007010: 169 Liitupiippu	2	Liitupiipun varsien katkelmia.	4	Halkaisijat 6 ja 7 mm.	K21	A1		
2007010: 170 Liitupiippu	1	Liitupiipun varren pää.	2	Halkaisija 6-7 mm.	K25	A1		
2007010: 171 Liitupiippu	1	Liitupiipun varren katkelma.	4	Halkaisija 7 mm.	K26	A1		
2007010: 172 Liitupiippu	2	Liitupiipun varsien katkelmia.	6	Halkaisijat 7 ja 7 mm.	K27	A1		
2007010: 173 Liitupiippu	3	Liitupiipun varsien katkelmia.	6	Halkaisijat 5, 7 ja 8 mm.	K28	A1		
2007010: 174 Liitupiippu	2	Liitupiipun varsien katkelmia.	5	Halkaisijat 7 ja 8 mm.	K42	A2		

LÖYTÖLUETTELO KM 2007010: 1-258

RAUMA, Kauppatori 2006, Torikatosten perustusten arkeologinen valvontakaivaus

Materiaali	Kpl	Kuvaus	Paino g	Mitat	Yksikkö	Alue	Muuta	Löytö kuva
2007010: 175 Liitupiippu	2	Liitupiipun varsien katkelmia.	10	Halkaisijat 7 ja 9 mm.	K44	A2		
2007010: 176 Liitupiippu	4	Liitupiipun varsien katkelmia.	10	Halkaisijat 6, 7, 7 ja 8 mm.	K46	A2		
2007010: 177 Liitupiippu	1	Liitupiipun varren katkelma.	1	Halkaisija 8 mm.	K48	A2		
2007010: 178 Nappi	1	Luinen nappi, jossa kolme reikää ja neljäs reikä on keskeneräinen (ei kokonaan puhkaistu) . Toinen puoli sileä, toisella puolella reikien ympärillä kehä ja reikien keskellä pieni piste.	1	Halkaisija 15 mm. Paksuus 2 mm.	K50	A2		
2007010: 179 Pii	1		128		K42	A2		
2007010: 180 Pii	1		8		K46	A2		
2007010: 181 Metalli	1	Nuppineula, josta kärki katkennut. Varsi hieman vääntynyt.	1	Pituus 20 mm, varren halkaisija 1 mm, nupin halkaisija 2 mm	K12	A3	Kuvattu	1
2007010: 182 Metalli	1	Nuppineula, jonka varsi vääntynyt.	1	Pituus 25 mm, varren halkaisija alle 1 mm, nupin halkaisija 2 mm	K12	A3	Kuvattu	2
2007010: 183 Metalli	1	Nuppineula, jonka kärki katkennut.	1	Pituus 19 mm, varren halkaisija 1 mm, nupin halkaisija 2 mm	K21	A1	Kuvattu	3
2007010: 184 Metalli	1	Rautanaula, joka on kauttaaltaan ruostekerroksen peitossa.	11	Pituus 75 mm.	K11	A	Kuvattu ja poistettu	4
2007010: 185 Metalli	1	Rautanaula, jonka kärki hieman vääntynyt. Hyvin ruosteessa.	14	Pituus 79 mm.	K12	A3	Kuvattu ja poistettu	5
2007010: 186 Metalli	1	Rautanaula, jossa pyöreä kanta, koneellisesti tehty. Varressa kiinni puujäänteitä.	3	Pituus 49 mm, varren halkaisija 3 mm, kannan halkaisija 6 mm.	K12	A3	Kuvattu ja poistettu	6

LÖYTÖLUETTELO KM 2007010: 1-258

RAUMA, Kauppatori 2006, Torikatosten perustusten arkeologinen valvontakaivaus

Materiaali	Kpl	Kuvaus	Paino g	Mitat	Yksikkö	Alue	Muuta	Löytö kuva
2007010: 187 Metalli	1	Rautanaulan katkelma, kanta puuttuu. Varren halkaisija litistetty nelikulmio.	7	Pituus 48 mm, varren halkaisija 5-7 mm.	K12	A3	Kuvattu ja poistettu	7
2007010: 188 Metalli	1	Rautanaula, joka on vääntynyt miltei suoraan kulmaan. Kanta neliskanttinen, varsi vahvan ruosteen peitossa.	29	Pituus noin 95 mm, kannan halkaisija 12-14 mm.	K21	A1	Kuvattu ja poistettu	8
2007010: 189 Metalli	1	Rautanaula, jonka varren halkaisija litistetty nelikulmio. Kanta monikulmainen.	36	Pituus 94 mm, varren halkaisija 7-9 mm, kanta 20-26 mm	K22	A1	Kuvattu ja poistettu	9
2007010: 190 Metalli	1	Rautanaulan katkelma, kanta puuttuu. Kärkiosa vääntynyt. Kärjessä puujäänteitä, muuten pahoin ruostunut.	12	Pituus noin 75 mm.	K22	A1	Kuvattu ja poistettu	10
2007010: 191 Metalli	1	Rautanaula, jonka varsi keskeltä väännetty V:n muotoon. Varren halkaisija neliö, kanta litistetty.	16	Pituus 90 mm, varren halkaisija 4mm , kanta 6-14 mm.	K26	A1	Kuvattu ja poistettu	11
2007010: 192 Metalli	1	Rautanaula, josta mahdollisesti kärki katkennut.	13	Pituus 52 mm.	K28	A1	Kuvattu ja poistettu	12
2007010: 193 Metalli	1	Rautanaula, jonka kanta soikea. Kärki mahdollisesti katkennut.	11	Pituus 67 mm, varren paksuus noin 8 mm, kanta 14-17 mm.	K28	A1	Kuvattu ja poistettu	13
2007010: 194 Metalli	1	Rautanaula, jonka varren halkaisija litistetty nelikulmio. Kanta soikea. Varsi kärjestä vääntynyt. Varressa lähellä kantaa kiinni puujäänteitä. Samanlainen kuin :196.	18	Pituus 121 mm, varren halkaisija 4-7 mm, kanta 12-17 mm.	K28	A1	Kuvattu ja poistettu	14
2007010: 195 Metalli	1	Rautanaula, jonka varren halkaisija litistetty nelikulmio. Kanta soikea. Varsi kärjestä vääntynyt. Varressa lähellä kantaa kiinni puujäänteitä. Samanlainen kuin :195	21	Pituus 121 mm, varren halkaisija 4-7 mm, kanta 14-17 mm.	K28	A1	Kuvattu ja poistettu	15

LÖYTÖLUETTELO KM 2007010: 1-258

RAUMA, Kauppatori 2006, Torikatosten perustusten arkeologinen valvontakaivaus

Materiaali	Kpl	Kuvaus	Paino g	Mitat	Yksikkö	Alue	Muuta	Löytö kuva
2007010: 196 Metalli	1	Rautanaula, jonka varren halkaisija litistetty nelikulmio. Kanta pyöreähkö.	10	Pituus 82 mm, varren halkaisija 5-6 mm, kanta 11-12 mm.	K33	A1	Kuvattu ja poistettu	16
2007010: 197 Metalli	1	Rautanaulan katkelma, kanta puuttuu.	3	Pituus 40 mm.	K33	A1	Kuvattu ja poistettu	17
2007010: 198 Metalli	1	Rautanaula, josta mahdollisesti kärki katkennut. Hyvin vahvan ruosteen peitossa.	4	Pituus 44 mm.	K33	A1	Kuvattu ja poistettu	18
2007010: 199 Metalli	1	Rautanaula, josta mahdollisesti kärki katkennut. Hyvin vahvan ruosteen peitossa.	4	Pituus 36 mm.	K33	A1	Kuvattu ja poistettu	19
2007010: 200 Metalli	1	Mahdollisesti rautanaula, josta kärki katkennut. Hyvin vahvan ruosteen peitossa.	14		K33	A1	Kuvattu ja poistettu	20
2007010: 201 Metalli	1	Rautanaula, jonka kanta litistetty nelikulmio. Hyvin vahvan ruosteen peitossa.	5	Pituus 37 mm, kanta 9 x 15 mm	K33	A1	Kuvattu ja poistettu	21
2007010: 202 Metalli	1	Rautanaulan katkelma, kanta puuttuu. Varren halkaisija neliö.	2	Pituus 35 mm, varren halkaisija 5 mm.	K33	A1	Kuvattu ja poistettu	22
2007010: 203 Metalli	1	Rautanaula, joka on hyvin vahvan ruosteen peitossa. Kanta pyöreä.	5	Pituus 56 mm, kannan halkaisija 8 mm.	K33	A1	Kuvattu ja poistettu	23
2007010: 204 Metalli	1	Rautanaula, jonka varren halkaisija hieman litistetty nelikulmio, kanta nelikulmainen.	19	Pituus 89 mm, varren halkaisija 6-7 mm, kanta 14 mm.	K33	A1	Kuvattu ja poistettu	24
2007010: 205 Metalli	1	Rautanaula, jonka varren halkaisija nelikulmio ja kanta soikea.	12	Pituus 88 mm, varren halkaisija 5 mm, kanta 10-13 mm.	K41	A2	Kuvattu ja poistettu	25
2007010: 206 Metalli	1	Rautanaula, josta kärki katkennut. Varren halkaisija nelikulmio, kanta pyöreä. Koneellisesti valmistettu.	3	Pituus 68 mm, varren halkaisija 5 mm, kanta 9 mm.	K41	A2	Kuvattu ja poistettu	26

LÖYTÖLUETTELO KM 2007010: 1-258

RAUMA, Kauppatori 2006, Torikatosten perustusten arkeologinen valvontakaivaus

Materiaali	Kpl	Kuvaus	Paino g	Mitat	Yksikkö	Alue	Muuta	Löytö kuva
2007010: 207 Metalli	1	Rautanaula, jonka varren halkaisija litistetty nelikulmio. Kanta soikea. Kärki vääntynyt.	20	Pituus 88 mm, varren halkaisija 8 mm, kanta 12-13 mm.	K42	A2	Kuvattu ja poistettu	27
2007010: 208 Metalli	1	Rautanaula.	5	Pituus 39 mm.	K42	A2	Kuvattu ja poistettu	28
2007010: 209 Metalli	1	Rautanaulan katkelma, kanta puuttuu. Varren halkaisija nelikulmio. Hieman vääntynyt.	16	Pituus 75 mm, varren halkaisija 6 mm.	K44	A2	Kuvattu ja poistettu	29
2007010: 210 Metalli	1	Rautanaula, jonka varren halkaisija litistetty neliskumio, kanta nelikulmainen.	17	Pituus 97 mm, varren halkaisija 6-7 mm, kanta 12-13 mm.	K46	A2	Kuvattu ja poistettu	30
2007010: 211 Metalli	1	Rautanaulan katkelma, kanta puuttuu. Varren halkaisija nelikulmio. Vääntynyt.	17	Pituus 91 mm, varren halkaisija 5-6 mm.	K46	A2	Kuvattu ja poistettu	31
2007010: 212 Metalli	1	Rautanaula, jonka kärki mahdollisesti katkennut. Varren halkaisija litistetty nelikumio. Kanta pyöreähkö.	14	Pituus 70 mm, varren halkaisija 6-7 mm, kanta 14-15 mm.	K46	A2	Kuvattu ja poistettu	32
2007010: 213 Metalli	1	Rautanaula, joka on vääntynyt.	18	Varren halkaisija 4 mm.	K46	A2	Kuvattu ja poistettu	33
2007010: 214 Metalli	1	Rautanaula, josta kärki mahdollisesti katkennut. Kanta nelikulmainen.	14	Pituus 59 mm, kanta 18-22 mm.	K46	A2	Kuvattu ja poistettu	34
2007010: 215 Metalli	1	Rautanaula, joka on paksun ruostekerroksen peitossa	47	Pituus 91 mm.	K47	A2	Kuvattu ja poistettu	35
2007010: 216 Metalli	1	Rautanaula, jonka kärki vääntynyt miltei suoraan kulmaan. Varsi puun peitossa. Kanta litistetty nelikumio.	10	Pituus noin 75 mm, varren halkaisija 5 mm, kanta 9-15 mm.	K48	A2	Kuvattu ja poistettu	36

LÖYTÖLUETTELO KM 2007010: 1-258

RAUMA, Kauppatori 2006, Torikatosten perustusten arkeologinen valvontakaivaus

Materiaali	Kpl	Kuvaus	Paino g	Mitat	Yksikkö	Alue	Muuta	Löytö kuva
2007010: 217 Metalli	1	Rautanaula, josta kärki mahdollisesti katkennut. Varren halkaisija litistetty nelikulmio. Kanta pyöreähkö.	17	Pituus 88 mm, varren halkaisija 6-8 mm, kanta 13-14 mm.	K48	A2	Kuvattu ja poistettu	37
2007010: 218 Metalli	1	Rautanaula, josta kärki mahdollisesti katkennut. Varren halkaisija litistetty nelikulmio. Kanta pyöreähkö. Samanlainen kuin :218.	15	Pituus 92 mm, varren halkaisija 6-7 mm, kanta 12 mm.	K48	A2	Kuvattu ja poistettu	38
2007010: 219 Metalli	1	Metallikoukku, joka on tiilien välissä laastilla kiinni. Metalivartaan halkaisija neliö. Tiilien välissä olevista osista ei tarkempaa tietoa	kiinni tiilessä	Pituus noin 300 mm, metallin halkaisija 12 mm	K25	A1	Kuvattu ja poistettu	39
2007010: 220 Metalli	1	Litteäksi taottu Y:n mallinen metalliosa, jonka toisessa päässä tappi. Mahdollisesti oven koristerauta ? Hyvin vahvan ruosteen peitossa.	1147	Pituus 370 mm, leveys 50 mm, paksuus noi 5-15 mm. Tapin halkaisija 24 mm, pituus 55 mm.	K26	A1	Kuvattu ja poistettu	40
2007010: 221 Metalli	1	Neliskulmainen metallilevyn katkelma. Ollut kiinni :220:ssa	477	Pituus 195 mm, leveys 45, paksuus 10 mm.	K26	A1	Kuvattu ja poistettu	41
2007010: 222 Metalli	1	Metallikoukku. Metalivartaan halkaisija neliö koukkuosassa, litistyy ja levenee toiseen päähän mentäessä ja haarautuu kahdeksi sakaraksi, joista toinen taittuu koukusta vastakkaiseen suuntaan. Samanlainen, tiilien välissä ollut koukku kuin :219.	450	Pituus 300 mm, halkaisija koukussa 14 mm, leveys toisessa päässä 40 mm, paksuus 9 mm.	K28	A1	Kuvattu ja poistettu	42
2007010: 223 Metalli	1	Kaareutuva kulmikas metallilevy, joka on hyvin vahvan ruosteen peitossa	300	Mitat 130 mm x 115 mm, paksuus 7 mm	K28	A1	Kuvattu ja poistettu	43
2007010: 224 Metalli	1	Metallilevyn katkelma, mahdollisesti oven tms. koristerauta. Toinen pää pyöristetty, toinen kulmikas.	94	Pituus 134 mm, leveys 33 mm, paksuus 4 mm.	K12	A3	Kuvattu ja poistettu	44

LÖYTÖLUETTELO KM 2007010: 1-258

RAUMA, Kauppatori 2006, Torikatosten perustusten arkeologinen valvontakaivaus

Materiaali	Kpl	Kuvaus	Paino g	Mitat	Yksikkö	Alue	Muuta	Löytö kuva
2007010: 225 Metalli	1	Metallilevyn katkelma, molemmat päät kulmikkaat. Levyssä toisessa päässä reikä. Hieman vääntynyt.	74	Pituus 107 mm, leveys 29 mm, paksuus 6 mm, reiän halkaisija 7 mm.	K12	A3	Kuvattu ja poistettu	45
2007010: 226 Metalli	1	Toisesta päästä vääntynyt metallilevyn katkelma.	16	Pituus 39 mm, leveys 26 mm, paksuus 6.	K12	A3	Kuvattu ja poistettu	46
2007010: 227 Metalli	1	Epämääräisen muotoinen metallimöykky.	25	Mitat 41 x 29 x 18 mm	K12	A3	Kuvattu ja poistettu	47
2007010: 228 Metalli	1	Litteä kolmiomainen metallinpala.	10	Pituus 29 mm, leveys 16-27, paksuus 6 mm.	K12	A3	Kuvattu ja poistettu	48
2007010: 229 Metalli	1	Litteä metallin pala, katkennut jostain.	3	Mitat 21 x 14 x 4 mm	K12	A3	Kuvattu ja poistettu	49
2007010: 230 Metalli	1	Litteä metallin pala, katkennut jostain.	2	Mitat 14 x 13 x 4 mm.	K12	A3	Kuvattu ja poistettu	50
2007010: 231 Metalli	1	Metallilevyn katkelma, toiseen päähän kapeneva, toinen pää kolmiomainen. Metallissa kiinni puujäänteitä	24	Pituus 108 mm, leveys 14-21 mm, paksuus 3 mm.	K22	A1	Kuvattu ja poistettu	51
2007010: 232 Metalli	1	Metallilangasta väännetty koukku.	2	Pituus noin 73 mm, langan paksuus 2 mm.	K25	A1	Kuvattu ja poistettu	52
2007010: 233 Metalli	1	Metallilevyn katkelma, nelikulmainen.	27	Mitat 62 x 37 x 6 mm.	K26	A1	Kuvattu ja poistettu	53
2007010: 234 Metalli	1	Toiseen päähän kapeneva ja pyöristävä metallilevyn katkelma.	57	Pituus 104 mm, leveys 15-28mm, paksuus 5 mm.	K26	A1	Kuvattu ja poistettu	54
2007010: 235 Metalli	1	Paksu neliskulmainen metallilevy, jossa kiinni laastia molemmilla pinnoilla.	428	Mitat 109 x 73 x 16 mm.	K28	A1	Kuvattu ja poistettu	55
2007010: 236 Metalli	1	Metallilevyn katkelma, joka on hyvin paksun ruosteen peitossa.	20	Mitat 39 x 24 x 6 mm.	K33	A1	Kuvattu ja poistettu	56

LÖYTÖLUETTELO KM 2007010: 1-258

RAUMA, Kauppatori 2006, Torikatosten perustusten arkeologinen valvontakaivaus

Materiaali	Kpl	Kuvaus	Paino g	Mitat	Yksikkö	Alue	Muuta	Löytö kuva
2007010: 237 Metalli	1	Metallilevyn katkelma, joka toisesta päästä mahdollisesti katkennut reiän kohdalta.	13	Pituus 69 mm, leveys 15 mm, paksuus 4 mm.	K42	A2	Kuvattu ja poistettu	57
2007010: 238 Metalli	1	Metallilevyn katkelma.	14	Pituus 65 mm, leveys 16, paksuus 4 mm.	K42	A2	Kuvattu ja poistettu	58
2007010: 239 Metalli	1	Y:n mallinen litteäksi taottu rauta, jonka toinen pää kapenee tapiksi, joka vääntyy hieman. Samankaltainen kuin :220	708	Pituus noin 210 mm, leveys 32 mm ja 57 mm, paksuus 8-19 mm, tapin halkaisija 20 mm ja pituus noin 35 mm.	K47	A2	Kuvattu ja poistettu	59
2007010: 240 Raha	1	Aleksanteri II:n 10 pennin raha, mahdollisesti vuodelta 1865. x 6780063.640, y 1527743.800, z 4.524	13	Halkaisija 30 mm, paksuus 2 mm	K22	A1	Luetteloitu ennen konservointia.	
2007010: 241 Palanut luu	1		1		K46	A2	Punnittu ja poistettu	
2007010: 242 Palamaton luu	1		3		K11	A	Punnittu ja poistettu	
2007010: 243 Palamaton luu	2		20		K12	A3	Punnittu ja poistettu	
2007010: 244 Palamaton luu	4		48		K21	A1	Punnittu ja poistettu	
2007010: 245 Palamaton luu	20		614		K22	A1	Punnittu ja poistettu	
2007010: 246 Palamaton luu	6		275		K26	A1	Punnittu ja poistettu	
2007010: 247 Palamaton luu	5		105		K27	A1	Punnittu ja poistettu	
2007010: 248 Palamaton luu	52		607		K28	A1	Punnittu ja poistettu	
2007010: 249 Palamaton luu	2		115		K30	A1	Punnittu ja poistettu	

LÖYTÖLUETTELO KM 2007010: 1-258


RAUMA, Kauppatori 2006, Torikatosten perustusten arkeologinen valvontakaivaus

Materiaali	Kpl	Kuvaus	Paino g	Mitat	Yksikkö	Alue	Muuta	Löytö kuva
2007010: 250	3	Palamaton luu	11		K31	A1	Punnittu ja poistettu	
2007010: 251	3	Palamaton luu	34		K33	A1	Punnittu ja poistettu	
2007010: 252	4	Palamaton luu	14		K41	A2	Punnittu ja poistettu	
2007010: 253	12	Palamaton luu	318		K42	A2	Punnittu ja poistettu	
2007010: 254	8	Palamaton luu	108		K44	A2	Punnittu ja poistettu	
2007010: 255	12	Palamaton luu	310		K46	A2	Punnittu ja poistettu	
2007010: 256	10	Palamaton luu	265		K47	A2	Punnittu ja poistettu	
2007010: 257	3	Palamaton luu	85		K48	A2	Punnittu ja poistettu	
2007010: 258	4	Palamaton luu	18		K49	A2	Punnittu ja poistettu	

Löytökuvaa 1, KM 2007010:181



Löytökuvaa 2, KM 2007010:182



Löytökuvaa 3, KM 2007010:183



Löytökuvaa 4, KM 2007010:184



Löytökuvaa 5, KM 2007010:185



Löytökuvaa 6, KM 2007010:186



Löytökuvaa 7, KM 2007010:187



Löytökuvaa8, KM 2007010:188



Löytökuvaa 9, KM 2007010:189



Löytökuvaa 10, KM 2007010:190



Löytökuvaa 11, KM 2007010:191



Löytökuvaa 12, KM 2007010:192



Löytökuvaa 13, KM 2007010:193



Löytökuvaa 14, KM 2007010:194



Löytökuvaa 15, KM 2007010:195



Löytökuvaa 16, KM 2007010:196



Löytökuvaa 17, KM 2007010:197



Löytökuvaa 18, KM 2007010:198



Löytökuva 19, KM 2007010:199



Löytökuva 20, KM 2007010:200



Löytökuva 21, KM 2007010:201



Löytökuva 22, KM 2007010:202



Löytökuva 23, KM 2007010:203



Löytökuva 24, KM 2007010:204



Löytökuva 25, KM 2007010:205



Löytökuva 26, KM 2007010:206



Löytökuva 27, KM 2007010:207



Löytökuva 28, KM 2007010:208



Löytökuva 29, KM 2007010:209



Löytökuva 30, KM 2007010:210



Löytökuva 31, KM 2007010:211



Löytökuva 32, KM 2007010:212



Löytökuva 33, KM 2007010:213



Löytökuva 34, KM 2007010:214



Löytökuva 35, KM 2007010:215



Löytökuva 36, KM 2007010:216



Löytökuva 37, KM 2007010:217



Löytökuva 38, KM 2007010:218



Löytökuva 39, KM 2007010:219



Löytökuva 40, KM 2007010:220



Löytökuva 41, KM 2007010:221



Löytökuva 42, KM 2007010:222



Löytökuva 43, KM 2007010:223



Löytökuva 44, KM 2007010:224



Löytökuva 45, KM 2007010:225



Löytökuva 46, KM 2007010:226



Löytökuva 47, KM 2007010:227



Löytökuva 48, KM 2007010:228



Löytökuva 49, KM 2007010:229



Löytökuva 50, KM 2007010:230



Löytökuva 51, KM 2007010:231



Löytökuva 52, KM 2007010:232



Löytökuva 53, KM 2007010:233



Löytökuva 54, KM 2007010:234



Löytökuva 55, KM 2007010:235



Löytökuva 56, KM 2007010:236



Löytökuva 57, KM 2007010:237



Löytökuva 58, KM 2007010:238



Löytökuva 59, KM 2007010:239



Yksikkö:	K1
Kerros tai rakenne:	Asvaltti
Alue:	Koko alue
Kuvaus:	
Löydöt:	
Kartat:	
Muuta:	

Yksikkö:	K2
Kerros tai rakenne:	Vuoden 2006 sora
Alue:	Koko alue
Kuvaus:	Harmaa, rouhittu sora, jota tuotiin koko kauppatorin alueelle vuonna 2006
Löydöt:	
Kartat:	
Muuta:	

Yksikkö:	K3
Kerros tai rakenne:	Vuoden 1966 sora
Alue:	Koko alue
Kuvaus:	Vaalean ruskeaa hiekkaa ja eri kokoisia kiviä, tuotu kauppatorille vuoden 1966 kunnostustöiden yhteydessä
Löydöt:	
Kartat:	
Muuta:	

Yksikkö:	K4
Kerros tai rakenne:	Tiilimurska
Alue:	A
Kuvaus:	Tiilimurskaa ja ruskeaa hiekkaa.
Löydöt:	
Kartat:	9, 10
Muuta:	Havaittu alueen A pinnassa, osa kaivettu K12:na, muuten kaivamatta

Yksikkö:	R6
Kerros tai rakenne:	Kellarirakenne A2:ssa
Alue:	A2
Kuvaus:	Itäisen kellarihuoneen itä-, pohjois- ja länsiseinät. Rakennusmateriaali: suuret kivet ja laasti. Itä- ja länsiseinän yläosissa jäljellä holvikaaren tiilimuurausta. Pohjoisseinän paksuus 60-80 cm.
Löydöt:	
Kartat:	9, 10, 26-40
Muuta:	Pohjoisseinästä osa purettu torikatoksen perustuksen tieltä

Yksikkö:	K7
Kerros tai rakenne:	Savi
Alue:	A
Kuvaus:	Harmaa, tiukka, kova savi
Löydöt:	
Kartat:	9, 10
Muuta:	A:n pohjoisreunassa, osittain R6:n ja R19:n päällä

Yksikkö:	R9
Kerros tai rakenne:	Tiilirakenne
Alue:	A
Kuvaus:	Kuudesta punaisesta tiilestä muodostuva rivi, välissä laastia. Kallellaan itään päin.
Löydöt:	
Kartat:	9
Muuta:	Havaittu alue A:n pinnassa lounaiskulmassa, K11:ssä. Samantapainen kuin R6:n yläosassa olevat tiilet.

Yksikkö:	K11
Kerros tai rakenne:	Soran ja tumman maan sekainen kerros
Alue:	A
Kuvaus:	K3:n ja tumman kulttuurikerroksen sekainen kerros alueen A pinnassa K3:n alla.
Löydöt:	KM 2007010: 1, 39, 42-52, 184, 242
Kartat:	9, 10,
Muuta:	

Yksikkö:	K12
Kerros tai rakenne:	Tumma hiekansekainen maa
Alue:	A3
Kuvaus:	Mullan ja hiekan sekainen maa, jossa on paikoittain runsaasti tiilimurskaa (K4).
Löydöt:	KM 2007010: 2, 25, 53-58, 181-182, 185-187, 224-230, 243
Kartat:	10
Muuta:	

Yksikkö:	R13
Kerros tai rakenne:	Kivet, jotka samassa linjassa A2:n itäseinän kanssa
Alue:	A
Kuvaus:	4 suurta kiveä (halkaisijaltaan noin 40-50 cm), jotka havaittiin alueen A pinnassa kulkevan samansuuntaisesti kuin R6:n länsiseinä.
Löydöt:	
Kartat:	9, 10
Muuta:	Havaittu alue A:n pinnasta K11:ssä, ei paljastettu

Yksikkö:	K14
Kerros tai rakenne:	Puhdas hiekka
Alue:	A1
Kuvaus:	Vaalean ruskea puhdas pohjahiekka.
Löydöt:	
Kartat:	21-25, 35-40
Muuta:	

Yksikkö:	R17
Kerros tai rakenne:	Ensimmäinen kerros täyttökiviä
Alue:	A1
Kuvaus:	Suuria, halkaisijaltaan 30-50 cm kulmikkaita kiviä. Mahdollisesti rakennuksen purettua kivijalkaa. Kivet pääosin K21:ssä, osittain K11:ssä.
Löydöt:	
Kartat:	9, 11, 24, 25
Muuta:	

Yksikkö:	K18
Kerros tai rakenne:	Tumma maa
Alue:	C
Kuvaus:	3. perustuskuopan eteläprofiilissa havaittu musta / tumman harmaa noin 10-20 cm paksuinen kerros hiekan ja mullan sekaista maata.
Löydöt:	
Kartat:	6
Muuta:	K3:n ja K14:n välissä

Yksikkö:	R19
Kerros tai rakenne:	Pohjoisseinä A1:ssä
Alue:	A1
Kuvaus:	Läntisen kellarihuoneen pohjoisseinä, paksuus noin 60-80 cm. Korkeimmillaan säilynyt noin 1,2 metrin korkuisena alueen itäreunassa. Eteläpuoli rakenteesta isoja kiviä, jotka muodostavat sisäseinän, pohjoispuoli pienempiä kiviä. Välissä hiekkaa, ei laastia.
Löydöt:	
Kartat:	9, 11-20, 22,23, 25
Muuta:	Purettu pois torikatosten perustusten tieltä

Yksikkö:	K20
Kerros tai rakenne:	Kuoppa
Alue:	B
Kuvaus:	Perustuskuoppa 2:n itäprofiilissa havaittu tumma kuoppa. Alimpana ohut orgaanisen aineksen kerro ja sen päällä noin 5 cm mustaa maata ja sen päällä tumman harmaa hiekka. Soran K3 alapinnassa hieman tiilimurskan sekaista kulttuurikerrosta.
Löydöt:	
Kartat:	6
Muuta:	Havaittu ja dokumentoitu profiilissa, ei kaivettu

Yksikkö:	K21
Kerros tai rakenne:	Tumma maa
Alue:	A1
Kuvaus:	Kivien välissä tumma humuksen sekainen hiekka. Samaa kuin K12 ja K42
Löydöt:	KM 2007010: 3, 26, 59-65, 169, 183, 188, 244
Kartat:	11, 24, 25
Muuta:	

Yksikkö:	K22
Kerros tai rakenne:	Harmaa hiekka
Alue:	A1
Kuvaus:	Harmaata pehmeää hiekkaa
Löydöt:	KM 2007010: 4, 189-190, 231, 240, 245
Kartat:	24, 25
Muuta:	

Yksikkö:	R23
Kerros tai rakenne:	Toinen kerros täyttökiviä
Alue:	A1
Kuvaus:	Suuria, halkaisijaltaan noin 50 cm kulmikkaita kiviä K22:ssa ja osittain K25:ssä
Löydöt:	
Kartat:	12, 13, 24, 25
Muuta:	

Yksikkö:	K25
Kerros tai rakenne:	Tiilimurska
Alue:	A1
Kuvaus:	Tiilimurskan, tiilien ja ruskean hiekan sekainen kerros, jossa myös laastia.
Löydöt:	KM 2007010: 5-7, 20, 27, 40, 66-74, 170, 219, 232
Kartat:	13, 24, 25
Muuta:	Paksumpi alueen eteläosassa, oven vieressä

Yksikkö:	K26
Kerros tai rakenne:	Harmaa maa
Alue:	A1
Kuvaus:	Harmaata hiekkaa
Löydöt:	KM 2007010: 8, 21, 28, 75-81, 171, 191, 220-221, 233-234, 246
Kartat:	13, 25
Muuta:	Samankaltaista kuin K22

Yksikkö:	K27
Kerros tai rakenne:	Saven ja tiilimurskan sekainen hiekka
Alue:	A1
Kuvaus:	Hiekkaa, jossa tiilimurskaa, laastia, savea.
Löydöt:	KM 2007010: 9, 22, 29, 82-87, 172, 247
Kartat:	25
Muuta:	Samankaltaista kuin K25. Mitattu itäprofiiliin.

Yksikkö:	K28
Kerros tai rakenne:	Sekoittunutta maata
Alue:	A1
Kuvaus:	Sekalainen kerros hiekkaa, humusta, tiilimurskaa, laastia, savea.
Löydöt:	KM 2007010: 10-11, 23-24, 30, 38, 88-102, 173, 192-195, 222-223, 235, 248
Kartat:	14, 24, 25
Muuta:	

Yksikkö:	R29
Kerros tai rakenne:	Eteläseinä A1:ssä
Alue:	A1
Kuvaus:	Kivistä ja tiilistä muurattu seinä, noin 1,2 metriä leveä, säilynyt noin 1, 2 metrin korkeudelta. Itäpuolella oviaukko etelään, jossa kivrappunen (K39). Seinän alaja länsiosa on muurattu kivistä, muuten tiilistä.
Löydöt:	
Kartat:	11-21, 24
Muuta:	

Yksikkö:	K30
Kerros tai rakenne:	Harmaanruskea hiekka
Alue:	A1
Kuvaus:	Harmaanruskeaa hiekkaa, jossa tiilimurskaa, laastia ja puujätettä. Ohut kerros R32:n ja R35:n päällä.
Löydöt:	KM 2007010: 103-105, 249
Kartat:	15
Muuta:	

Yksikkö:	K31
Kerros tai rakenne:	Vaaleanharmaa hiekka
Alue:	A1
Kuvaus:	Harmaata hienoa hiekkaa. R32:n alla.
Löydöt:	KM 2007010: 12, 31, 106-111, 250
Kartat:	17
Muuta:	Rajautuu R34 ja R35:een

Yksikkö:	R32
Kerros tai rakenne:	Asvalttipiki
Alue:	A1
Kuvaus:	ns. pirunpoikaa, eristeenä käytetty kivihiilitervan ja hiekan seos. Pinnassa puujäänteitä. Irtonsi isoina levyinä hiekan K31 pinnasta. Yksi paksumpi levy K33:ssa alueen koilliskulmassa.
Löydöt:	
Kartat:	16
Muuta:	

Yksikkö:	K33
Kerros tai rakenne:	Harmaa savensekainen hiekka
Alue:	A1
Kuvaus:	Ruskeanharmaata hienoa ja tiivistä savista hiekkaa.
Löydöt:	KM 2007010: 13, 32, 112-124, 196-204, 236, 251
Kartat:	15 – 19, 25

Yksikkö:	R34
Kerros tai rakenne:	Länsi-itäsuuntaiset puut
Alue:	A1
Kuvaus:	Kahden itä-länsisuuntaisen puun jäänteet alueen länsiosassa. Lautamaisia. Pituus noin 1 metri ja leveys 10-20 cm.
Löydöt:	
Kartat:	17
Muuta:	

Yksikkö:	R35
Kerros tai rakenne:	Etelä-pohjoissuuntainen puu
Alue:	A1
Kuvaus:	Etelä-pohjoissuuntaisen, noin 1 metrin pituisen puun jäännö, leveys 10 cm.
Löydöt:	
Kartat:	16, 17
Muuta:	

Yksikkö:	K36
Kerros tai rakenne:	Laastikerros
Alue:	A1
Kuvaus:	Pehmeää valkoista kalkkia / laastia epätasaisen laikukkaana koko alueella, paitsi niissä kohdissa, joissa oli ollut puut R34, R35. Paksuus 2-3 cm. Sekaisin alla (K37) ja päällä (K33) olevien kerrosten kanssa
Löydöt:	
Kartat:	19, 25
Muuta:	

Yksikkö:	K37
Kerros tai rakenne:	Värjäytynyt hiekka
Alue:	A1
Kuvaus:	Värjäytynyttä hienoa hiekkaa, värjäätynyttä pohjahiekkaa. Paksuus noin 2 cm.
Löydöt:	KM 2007010: 125-126
Kartat:	20
Muuta:	

Yksikkö:	R39
Kerros tai rakenne:	Porraskivi
Alue:	A1
Kuvaus:	Läntisen kellarin eteläseinässä olevan oviaukon porraskivi. Näkyy 90 cm leveydeltä ja 15 cm:n syvyydeltä. Kiven paksuus noin 10 cm.
Löydöt:	
Kartat:	15, 21, 24
Muuta:	

Yksikkö:	K41
Kerros tai rakenne:	A2
Alue:	Tiilimurskan sekainen hiekka
Kuvaus:	Tiilimurskaa, tiilen paloja, laastia ja harmaata hiekkaa tiilikerroksen R43:n alla
Löydöt:	KM 2007010: 14, 127-129, 205-206, 252
Kartat:	32
Muuta:	

Yksikkö:	K42
Kerros tai rakenne:	Tumma maa
Alue:	A2
Kuvaus:	Tummanharmaata hiekkaista maata
Löydöt:	KM 2007010: 15, 33-34, 130-135, 174, 179, 207-208, 237-238, 253
Kartat:	26
Muuta:	Samankaltaista kuin K12 ja K21

Yksikkö:	R43
Kerros tai rakenne:	Ensimmäinen kerros täyttökiviä
Alue:	A2
Kuvaus:	Suuria, halkaisijaltaan 50-80 cm, kulmikkaita kiviä K42 ja K44:n seassa.
Löydöt:	
Kartat:	27
Muuta:	

Yksikkö:	K44
Kerros tai rakenne:	Musta hiekka
Alue:	A2
Kuvaus:	Todella musta humuksen sekainen hiekka, jossa hieman tiilimurskaa jossa erilaisia linssejä: ruskeaa hiekkaa, laastia ja harmaata savea.
Löydöt:	KM 2007010: 16, 35, 136-139, 175, 209, 254
Kartat:	26, 27, 28
Muuta:	

Yksikkö:	R45
Kerros tai rakenne:	Toinen kerros täyttökiviä
Alue:	A2
Kuvaus:	Suuria, kulmikkaita, useimmat halkaisijaltaan yli 1 metrin, kiviä K44:ssä, K46:ssa ja K47:ssa.
Löydöt:	
Kartat:	28
Muuta:	

Yksikkö:	K46
Kerros tai rakenne:	Tumma maa
Alue:	A2
Kuvaus:	Humuksen sekaista tummaa / mustaa hiekkaa, jossa tiilimurskaa.
Löydöt:	KM 2007010: 17,36, 140-149, 180, 210-214, 241, 255
Kartat:	29, 30
Muuta:	Samankaltainen kuin K48

Yksikkö:	K47
Kerros tai rakenne:	Ruskea hiekka
Alue:	A2
Kuvaus:	Ruskeaa, pehmeää ja irtonaista, hienoa hiekkaa, jossa tiilimurskaa.
Löydöt:	KM 2007010: 18, 37, 150-154, 215, 239, 256
Kartat:	29, 30
Muuta:	Samankaltainen kuin K49

Yksikkö:	K48
Kerros tai rakenne:	Tumma maa R53:n seassa
Alue:	A2
Kuvaus:	Humuksen sekaista tummaa / mustaa hiekkaa, jossa tiilimurskaa.
Löydöt:	KM 2007010: 19, 155-157, 177, 216-218, 157
Kartat:	31
Muuta:	samankaltaista kuin K46

Yksikkö:	K49
Kerros tai rakenne:	Ruskea maa R53:n seassa
Alue:	A2
Kuvaus:	Ruskeaa, pehmeää ja irtonaista, hienoa hiekkaa, jossa tiilimurskaa
Löydöt:	KM 2007010: 41, 158-163, 258
Kartat:	
Muuta:	samankaltaista kuin K47

Yksikkö:	K50
Kerros tai rakenne:	Harmaa hiekka
Alue:	A2
Kuvaus:	Harmaata, monenkirjavaa hienoa hiekkaa
Löydöt:	KM 2007010: 164-168, 178
Kartat:	33, 34
Muuta:	

Yksikkö:	K51
Kerros tai rakenne:	Maatunut puuaines
Alue:	A2
Kuvaus:	Ruskeaa, maatunutta puuta K50:ssä noin 70 x 30 cm:n alueella
Löydöt:	
Kartat:	33
Muuta:	

Yksikkö:	K52
Kerros tai rakenne:	Ruskea hiekka
Alue:	A2
Kuvaus:	Ruskeaa irtonaista hiekkaa, joka vuorottelee K50:n kanssa. 1,2 x 0,6 m alueella.
Löydöt:	
Kartat:	33
Muuta:	

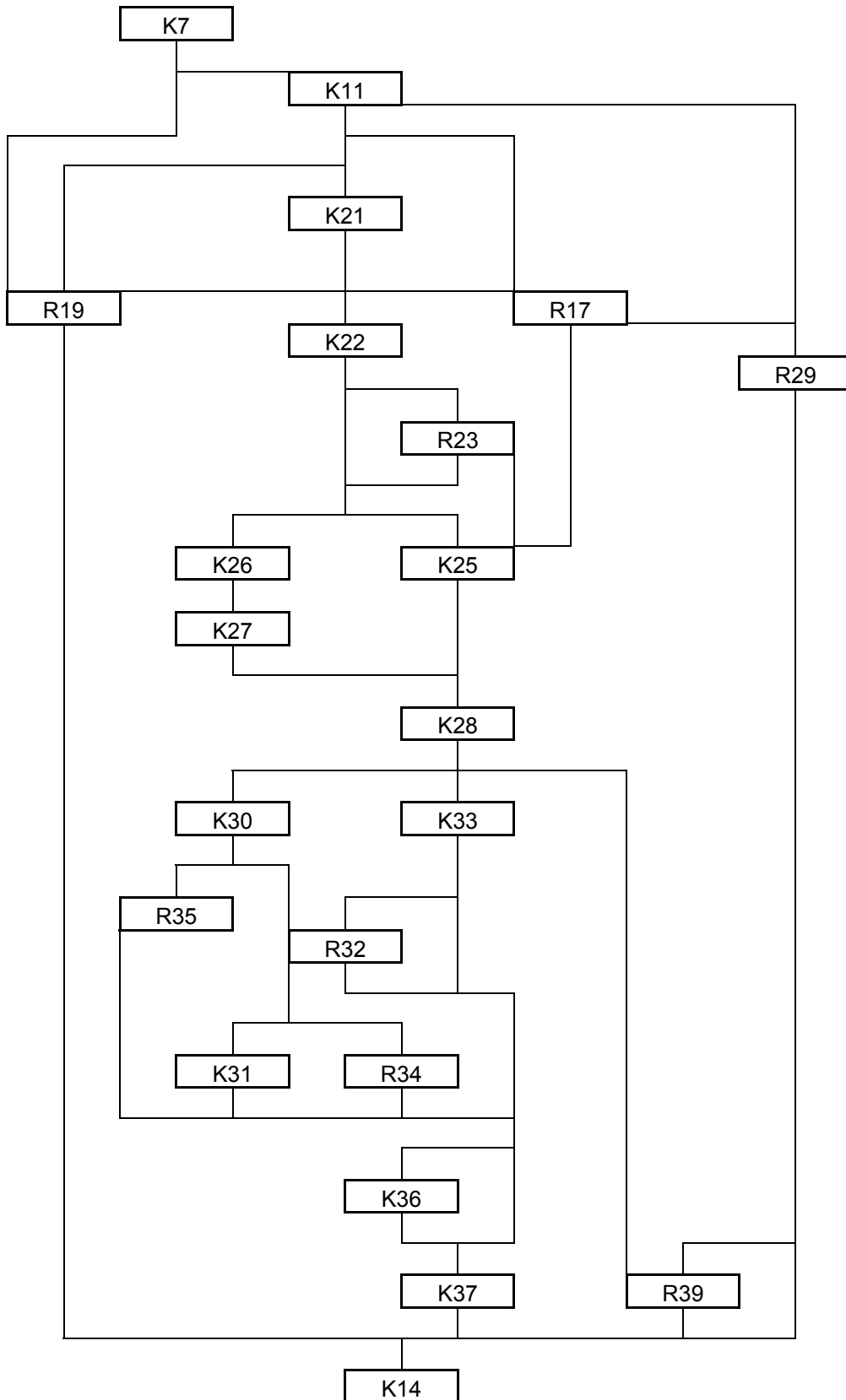
Yksikkö:	R53
Kerros tai rakenne:	Tiiliä
Alue:	A2
Kuvaus:	500 tiiltä kerroksena, tiilien koko 26,5 x 13 x 6,5, tiilissä kiinni laastia. Tiilet tasaisena, noin 30 cm kerroksena K48:n ja K49:n seassa.
Löydöt:	
Kartat:	31
Muuta:	Romautettu holvikaari

MATRIISIT

RAUMA, Kauppatori 2006, Torikatosten perustusten arkeologinen valvontakaivaus

Liite 5

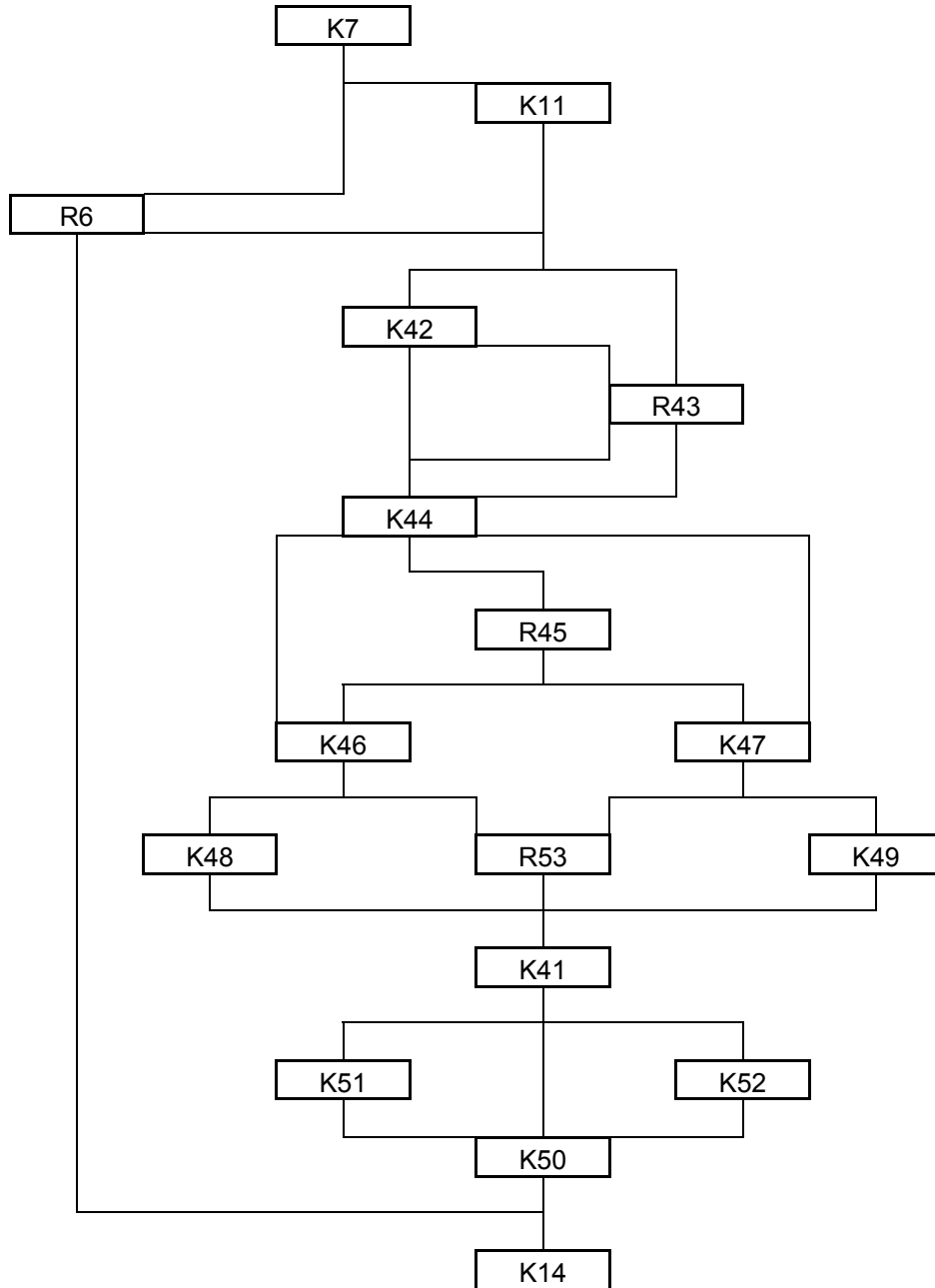
Matriisi 1: alue A1



MATRIISIT

RAUMA, Kauppatori 2006, Torikatosten perustusten arkeologinen valvontakaivaus

Matriisi 2: alue A2



LUETTELO KIINTO- JA APUPISTEISTÄ

RAUMA, Kauppatori 2006, Torikatosten perustusten arkeologinen valvontakaivaus

Liite 6

Kiintopisteet

Kartta 1

Kiintopiste 802704

X 6780143.364

Y 1527872.730

Z 4.517

Kiintopiste 8027022

X 6780062.063

Y 1527996.529

Z 5.106

Apupisteet

Kartta 3

AP3 Kauppakatu 11:n

seinässä, naula seinän

alalistassa (Kaupungin mittaus)

X 6780012.703

Y 1527719.050

Z 5.832

AP4 Kauppakatu 11:n

seinässä, naula seinän

alalistassa (Kaupungin mittaus)

X 6780014.822

Y 1527792.058

Z 6.425

AP8 Isokirkkokadun edessä olevassa viemärin kannessa

X 6780056.209

Y 1527728.721

Z 5.462

AP15 Kauppakatu 13:n (Raatihuoneen)

portin vieressä, kivijalassa

X 6780010.680

Y 1527750.145

Z 5.628

AP16 Vähäkirkkokatu 10:n kivitalon

(ns. Fennia-Patrian talon) rappusessa

X 6780054.446

Y 1527792.724

Z 6.50

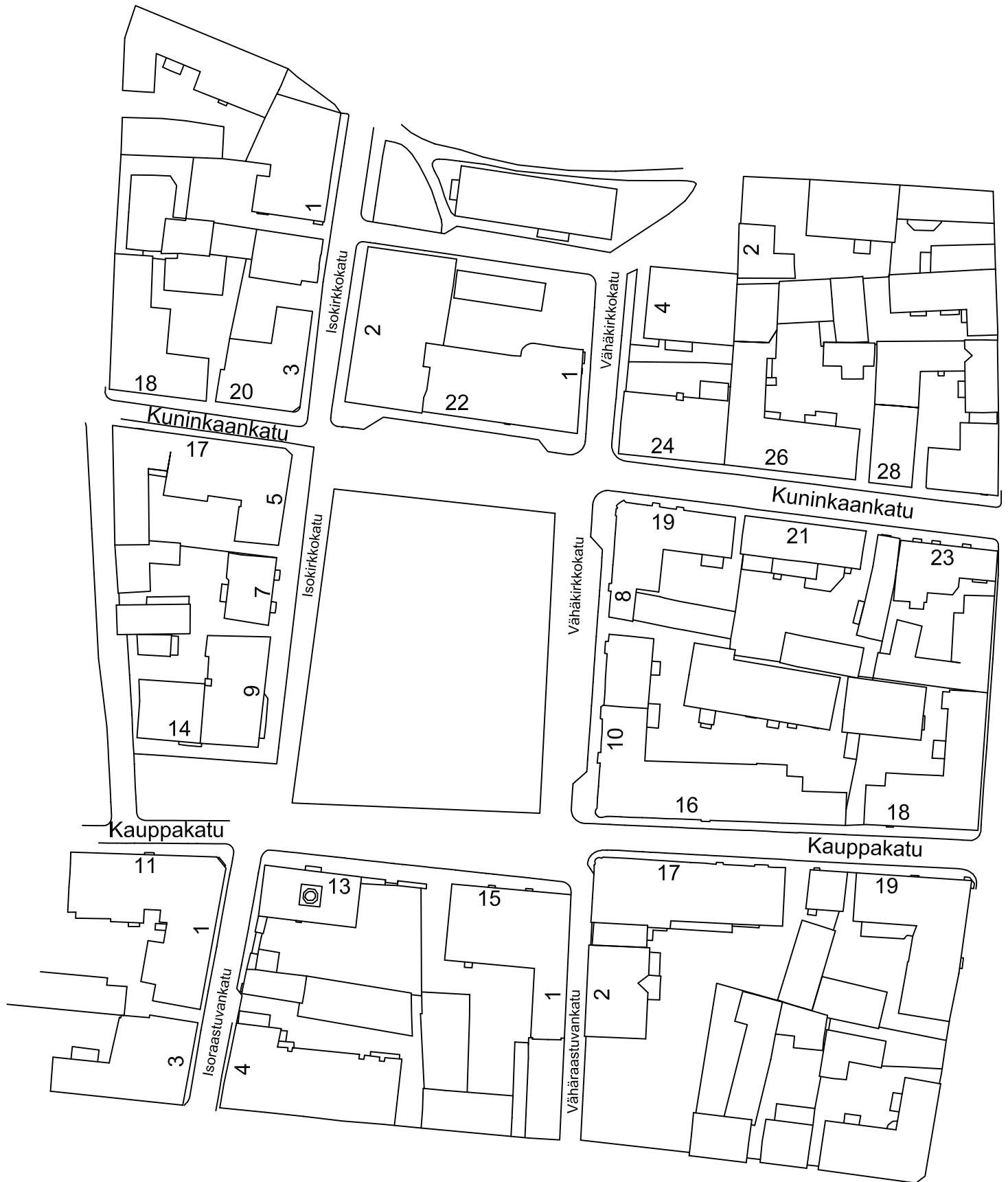
KARTTALUETTELO

Liite 7

RAUMA, Kauppatori 2006, Torikatosten perustusten arkeologinen valvontakaivaus

			Mittakaava
Kartta 1	Yleiskartta	Tutkimuskohteen sijainti Kiintopisteet 8027042 ja 8027022	1:3500
Kartta 2	Yleiskartta	Katujen nimet ja talojen numerot	1:1000
Kartta 3	Yleiskartta	Kiintopisteet AP 3, 4, 8, 15, 16	1:1000
Kartta 4	Yleiskartta	Valvonnan kohteena olleet alueet	1:1000
Kartta 5	Yleiskartta	Alkuperäinen suunnitelma katosten perustuskuoppien, perustusten sekä sadevesiviemärien sijainnista.	1:250
Kartta 6	Yleiskartta	Perustuskuopista 1-3 tehdyt havainnon kulttuurikerroksista A-C	1:200
Kartta 7	Yleiskartta	Alue A Alueet A1, A2 ja A3	1:50
Kartta 8	Yleiskartta	Alue A Dokumentoidut seinät ja profiilit	1:50
Kartta 9	Tasokartta	Alue A K1-K3:n poiston jälkeen. Kerrokset K4, K7, K11. Rakenteet R6, R9, R13, R17 ja R19	1:50
Kartta 10	Tasokartta	Alue A3 Kerrokset K4, K7, K11 ja K12. Rakenne R6	1:20
Kartta 11	Tasokartta	Alue A1 Kerros K21. Rakenteet R17, R19 ja R29	1:20
Kartta 12	Tasokartta	Alue A1 Kerros K22. Rakenteet R23, R19 ja R29	1:20
Kartta 13	Tasokartta	Alue A1 Kerrokset K25 ja K26. Rakenteet R23, R19 ja R29	1:20
Kartta 14	Tasokartta	Alue A1 Kerros K28, Rakenteet R19 ja R29	1:20
Kartta 15	Tasokartta	Alue A1 Kerrokset K30 ja K33. Rakenteet R19, R29 ja R39	1:20
Kartta 16	Tasokartta	Alue A1 Kerros K33. Rakenteet R19, R29, R32, R35 ja R39	1:20
Kartta 17	Tasokartta	Alue A1 Kerros K31 ja K33. Rakenteet R19, R29, R34, R35 ja R39	1:20
Kartta 18	Tasokartta	Alue A1 Kerros K33. Rakenteet R19, R29 ja R39	1:20
Kartta 19	Tasokartta	Alue A1 Kerros K33 ja K36. Rakenteet R19, R29 ja R39	1:20
Kartta 20	Tasokartta	Alue A1 Kerros K37. Rakenteet R19, R29 ja R39	1:20

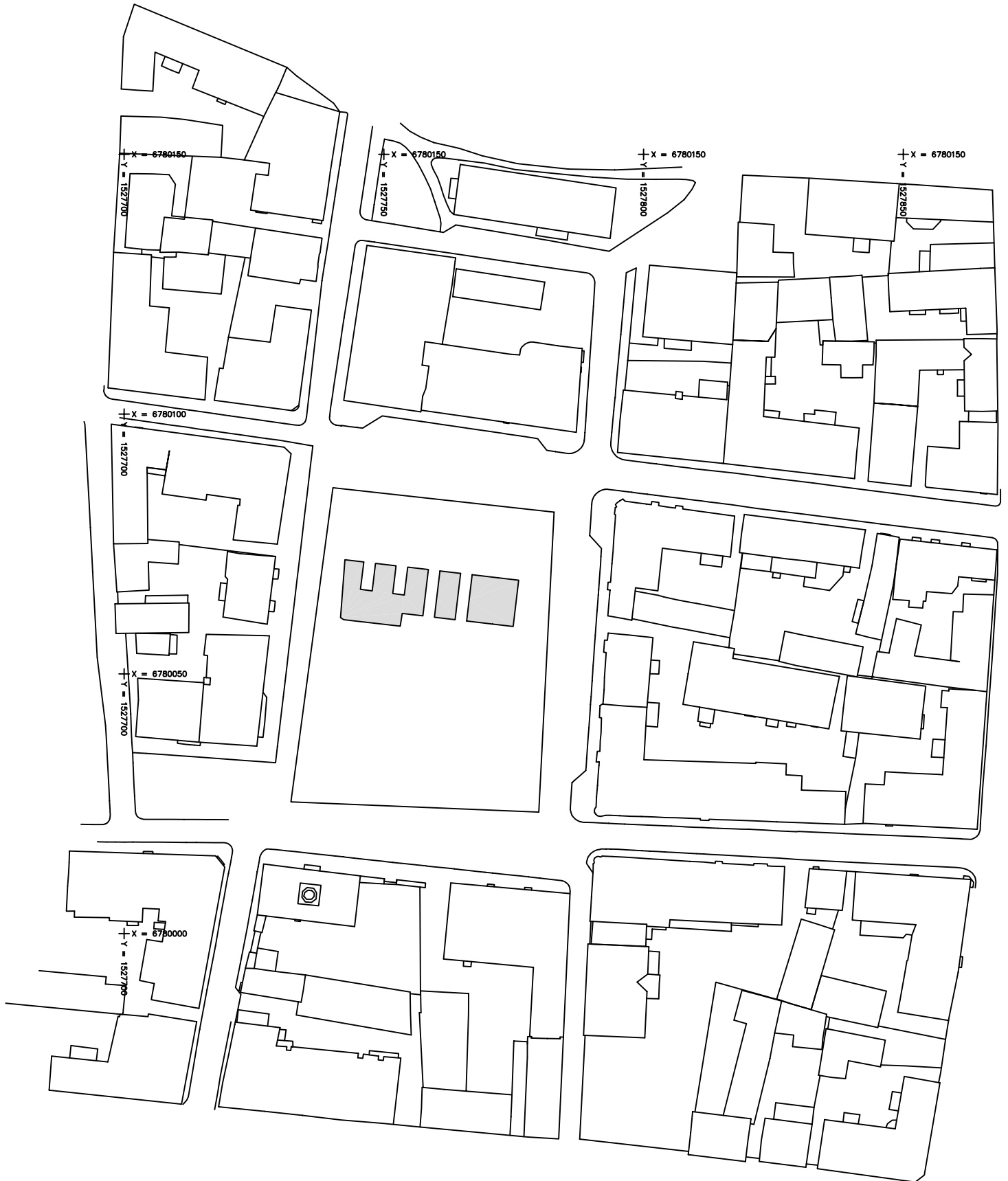
			Mittakaava	
Kartta	21	Tasokartta	Alue A1 Kerros K14. Rakenteet R29 ja R39	1:20
Kartta	22	Profilikartta	Alue A1, pohjoisseinä Kerros K14. Rakenne R19 kellarin ulkopuolelta dokumentoituna	1:20
Kartta	23	Profilikartta	Alue A1 Pohjoisseinä Kerros K14. Rakenne R19 kellarin sisäpuolelta dokumentoituna	1:20
Kartta	24	Profilikartta	Alue A1 Eteläseinä Kerrokset K14, K21, K22, K25 ja K28. Rakenne R17, R23, R29 ja R39	1:20
Kartta	25	Profilikartta	Alue A1 Itäprofiili Kerrokset K14, K21, K22, K25, K27, K28, K33, K36 ja K37. Rakenteet R17, R19 ja R23	1:20
Kartta	26	Tasokartta	Alue A2 Kerros K42. Rakenteet R6 ja R43	1:25
Kartta	27	Tasokartta	Alue A2 Kerros K44. Rakenteet R6 ja R43	1:25
Kartta	28	Tasokartta	Alue A2 Kerros K44. Rakenteet R6 ja R45	1:25
Kartta	29	Tasokartta	Alue A2 Kerrokset K46 ja K47. Rakenteet R6 ja R45	1:25
Kartta	30	Tasokartta	Alue A2 Kerrokset K46 ja K47. Rakenne R6	1:25
Kartta	31	Tasokartta	Alue A2 Kerrokset K48 ja K49. Rakenteet R6 ja R53	1:25
Kartta	32	Tasokartta	Alue A2 Kerros K141. Rakenne R6	1:25
Kartta	33	Tasokartta	Alue A2 Kerrokset K50, K51 ja K52. Rakenne R6	1:25
Kartta	34	Tasokartta	Alue A2 Kerros K50. Rakenne R6	1:25
Kartta	35	Tasokartta	Alue A2 Kerros K14. Rakenne R6	1:25
Kartta	36	Profilikartta	Alue A2 Pohjoisseinä Kerros K14. Rakenne R6 kellarin ulkopuolelta dokumentoituna	1:25
Kartta	37	Profilikartta	Alue A2 Itäseinä Kerros K14. Rakenne R6 kellarin ulkopuolelta dokumentoituna	1:20
Kartta	38	Profilikartta	Alue A2 Pohjoisseinä Kerros K14. Rakenne R6 kellarin sisäpuolelta dokumentoituna	1:20
Kartta	39	Profilikartta	Alue A2 Itäseinä Kerros K14. Rakenne R6 kellarin sisäpuolelta dokumentoituna	1:20
Kartta	40	Profilikartta	Alue A2 Länsiseinä Kerros K14. Rakenne R6 kellarin sisäpuolelta dokumentoituna	1:20



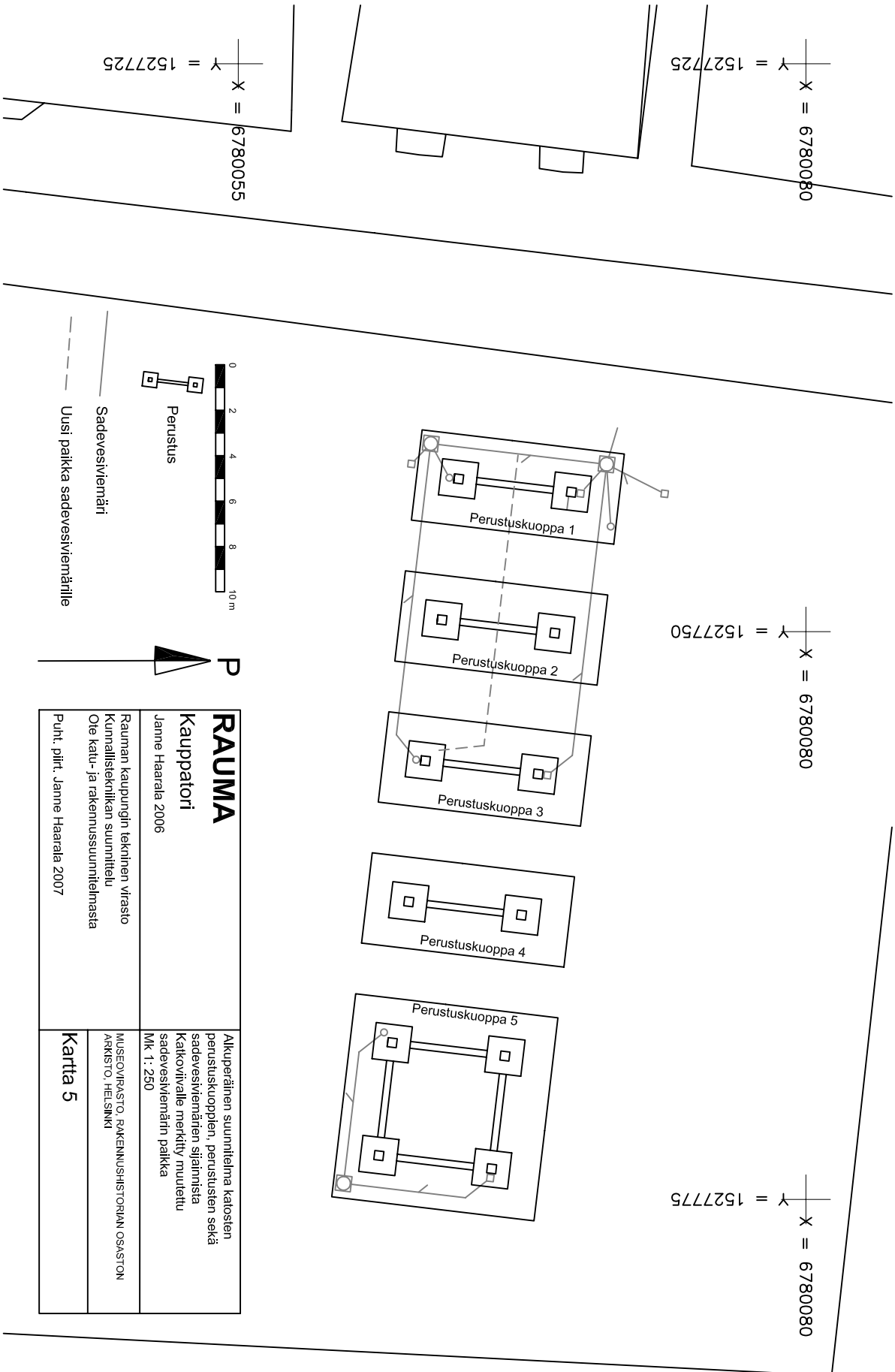
<p>RAUMA Kauppatori Janne Haarala 2006</p>	<p>Yleiskartta Katujen nimet ja talojen numerot Mk 1: 1000</p>
<p>Kauppatorin pohjakartta 2006 Rauman kaupungin tekninen virasto</p>	<p>MUSEOVIRASTO, RAKENNUSHISTORIAN OSASTON ARKISTO, HELSINKI</p>
<p>Puht. piirt. Janne Haarala 2007</p>	<p>Kartta 2</p>



RAUMA Kauppatori Janne Haarala 2006	Yleiskartta Kiintopisteet AP 3, 4, 8, 15, 16
	Mk 1: 1000
MITTAUSDOKUMENTOINTI 19.4.-3.7.2006 Janne Haarala Maija Helamaa Anniina Laine Puht. piirt. Janne Haarala 2007	MUSEOVIRASTO, RAKENNUSHISTORIAN OSASTON ARKISTO, HELSINKI
	Kartta 3



RAUMA Kauppatori Janne Haarala 2006 Kauppatorin pohjakartta 2006 Rauman kaupungin tekninen virasto Puht. piirt. Janne Haarala 2007	Yleiskartta Valvottavana kohteena olleet alueet Mk 1: 1000
	MUSEOVIRASTO, RAKENNUSHISTORIAN OSASTON ARKISTO, HELSINKI Kartta 4



X = 6780080
Y = 1527725

X = 6780055
Y = 1527725

X = 6780080
Y = 1527750

X = 6780080
Y = 1527775

RAUMA Kauppatori Janne Haarala 2006		Alkuperäinen suunnitelma katosten perustuskuoppien, perustusten sekä sadevesiviemärien sijainnista katkoviivalle merkitty muutettu sadevesiviemäriin paikka Mk 1: 250
Rauman kaupungin tekninen virasto Kunnallistekniikan suunnittelu Ole katu- ja rakennussuunnittelimesta Puh. piirt. Janne Haarala 2007	MUSEOVIRASTO, RAKENNUSHISTORIAN OSASTON ARKISTO, HELSINKI	Kartta 5

X = 6780080

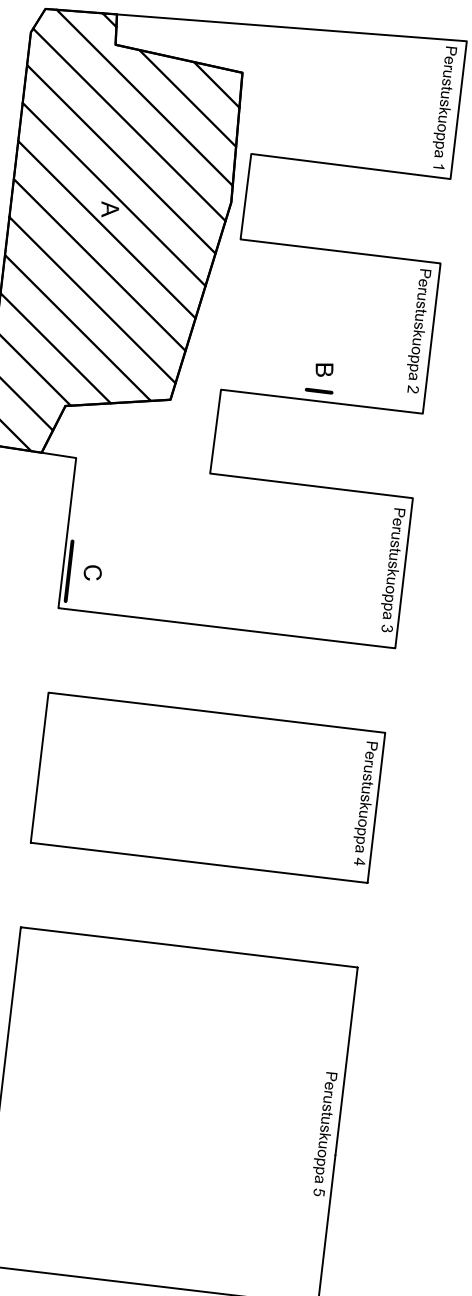
Y = 1527735

X = 6780080

Y = 1527755

X = 6780080

Y = 1527775



X = 6780060

Y = 1527735



Havainnot kulttuurikerroksista



Alue



Profiili



RAUMA

Kauppatori

Janne Haarala 2006

MITTAUSDOKUMENTOINTI

Janne Haarala
Nina Manninen

Puht. piirt. Janne Haarala 2007

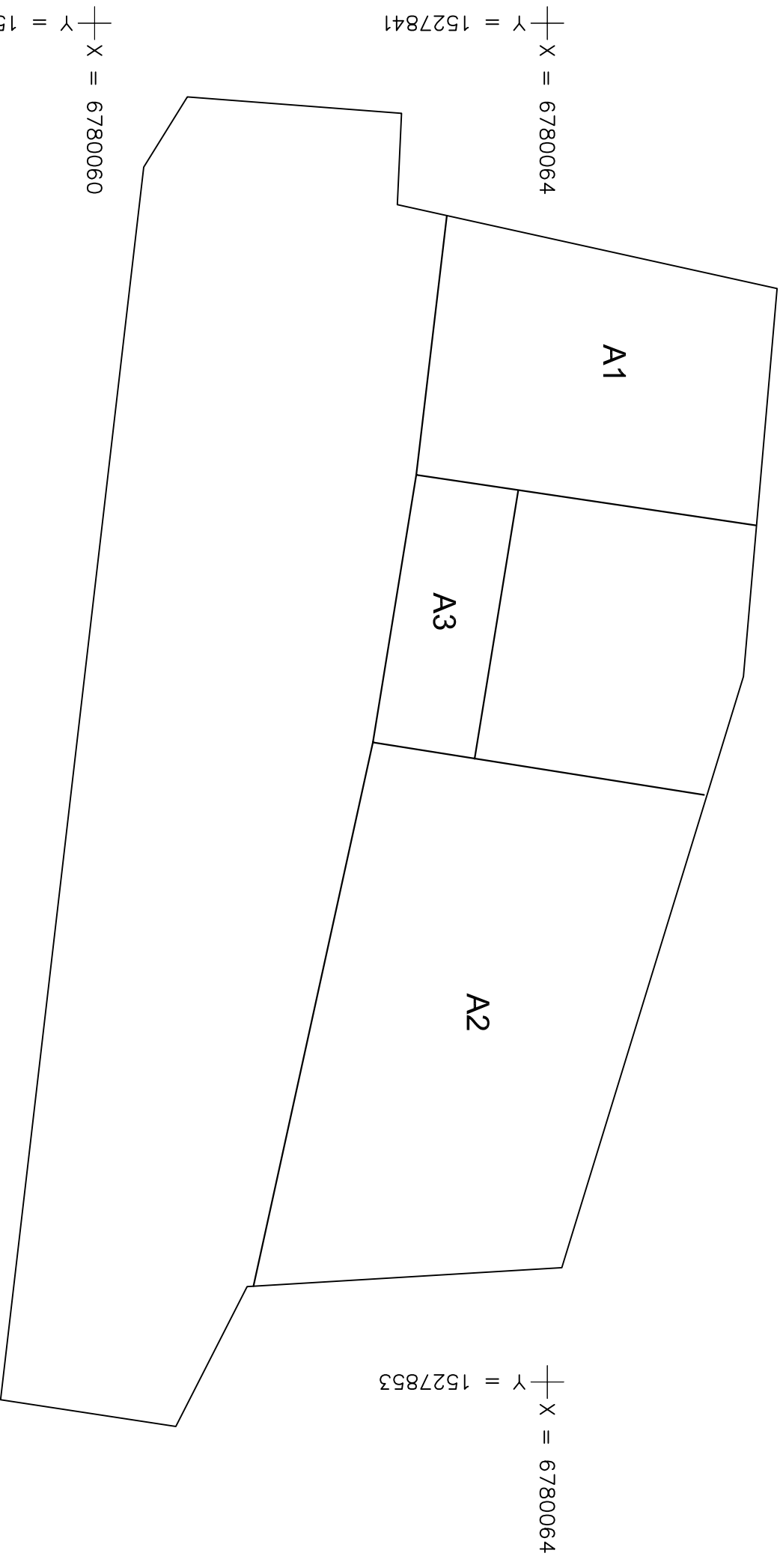
Yleiskartta

Perustuskuopista 1-3 tehdyt
havainnot kulttuurikerroksista A-C

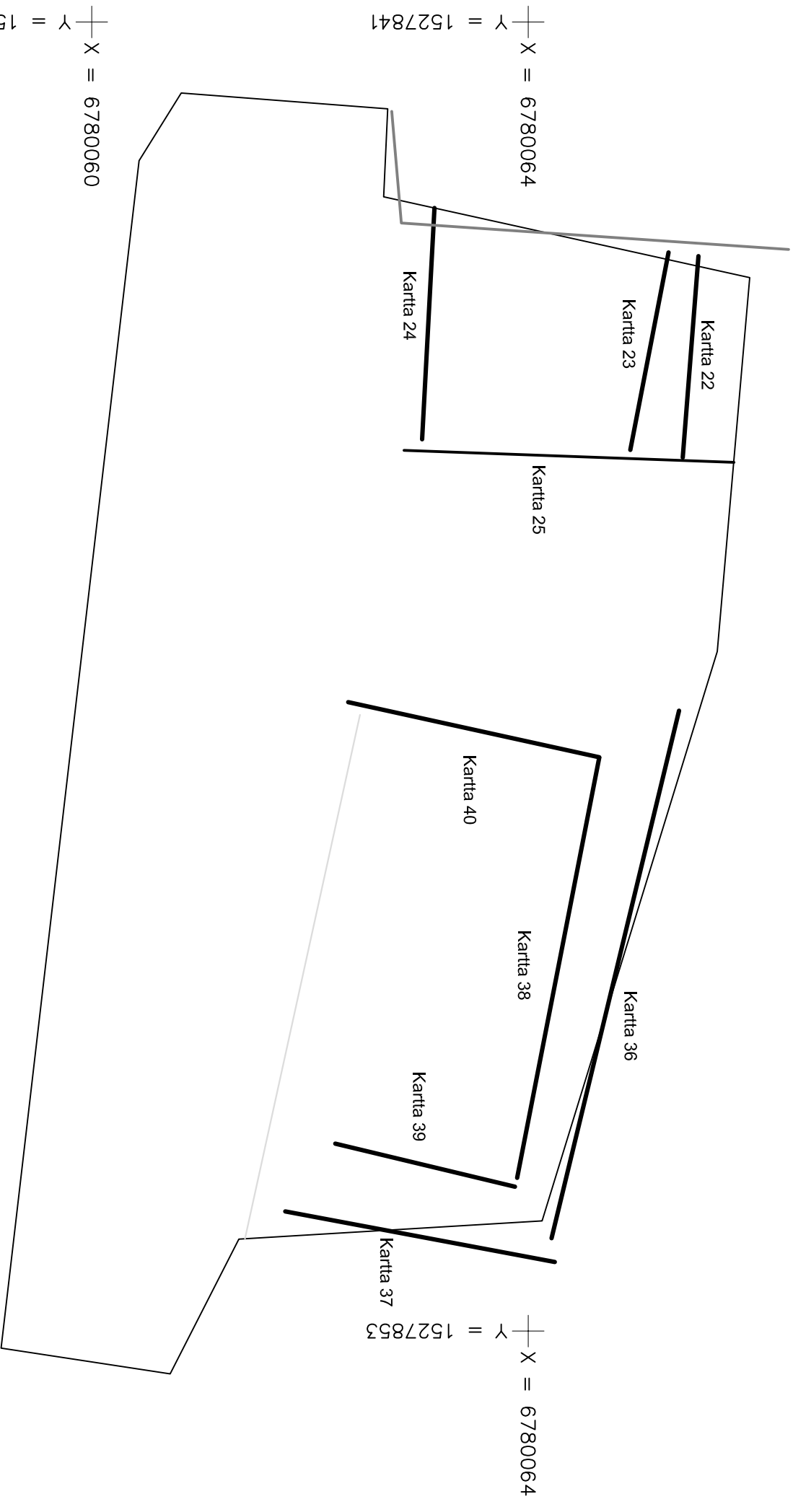
Mk 1: 200





MUSEOVIIRASTO, RAKENNUSHISTORIAN OSASTON
ARKISTO, HELSINKI

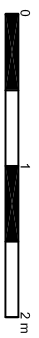
Kartta 6



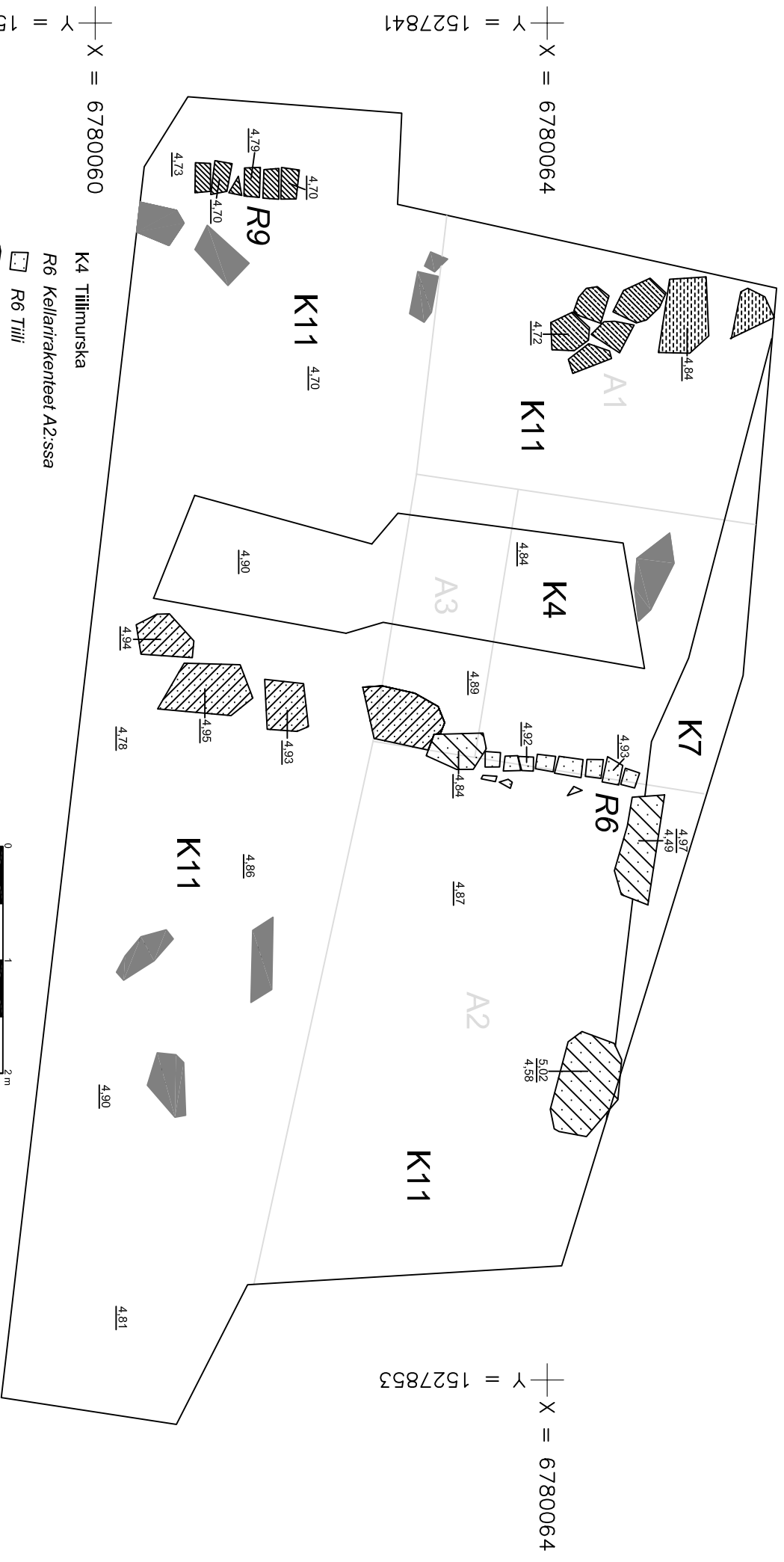
RAUMA	Yleiskartta
Kauppatori	Alue A
Janne Haaraia 2006	Alueet A1, A2 ja A3
MITTAUSDOKUMENTOINTI	Mk 1: 50
Janne Haaraia	MUSEOVIRASTO, RAKENNUSHISTORIAN OSASTON
Nina Manninen	ARKISTO, HELSINKI
Puh. pihl. Janne Haaraia 2007	Kartta 7













-  Seinä
-  Profiili
-  A2:n raja
-  Kevään 2006 valvonnassa dokumentoitu profiili



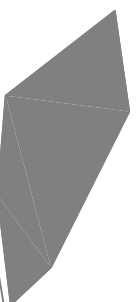
RAUMA	
Kauppatori	
Janne Haarala 2006	
MITTIAUSDOKUMENTOINTI	Yleiskartta
Janne Haarala	Alue A
Nina Manninen	Dokumentoidut seinät ja profiilit
Punt. piirt. Janne Haarala 2007	Mk: 1: 50
	MUSEOVIRASTO, RAKENNUSHISTORIAN OSASTON ARKISTO, HELSINKI
	Kartta 8



-  K4 Tiilimurska
-  R6 Kellarirakenteet A2:ssa
-  R6 Tiili
-  R6 Kiwi
-  K7 Savi
-  R9 Tiilirakenne
-  K11 Soran ja tumman maan sekainen kerros
-  R13 Kivet, jotka samassa linjassa A2:n länsiseinän kanssa
-  R17 Ensimmäinen kerros täyttökiviä
-  R19 Polyjoisseinä A1:ssä

 Kiwi

RAUUMA	
Kauppatori	
Janne Haarala 2006	
MITTAUSDOKUMENTOINTI	Tasokartta
Janne Haarala	Alue A K1-K3:n poliston jälkeen
Nina Manninen	Kerrokset K4, K7 ja K11
Puht. piirt. Janne Haarala 2007	Rakenneet R6, R9, R13, R17 ja R19
	MK 1: 50
	MUSEOVIRASTO, RAKENNUSHISTORIAN OSASTON
	AMNISTO, HELSINKI
	Kartta 9



K7

K11

K11

K4

R6

X = 6780064



Y = 1527748

X = 6780064



Y = 1527748

A1

A3

A2

K12

K11

K4 Tiilimurska

R6 Kellarirakenteet A2:ssa


Tiili

Kivi

K7 Savi

K11 Soran ja tumman maan sekainen kerros

K12 Tumma hiekansekainen maa



Kivi

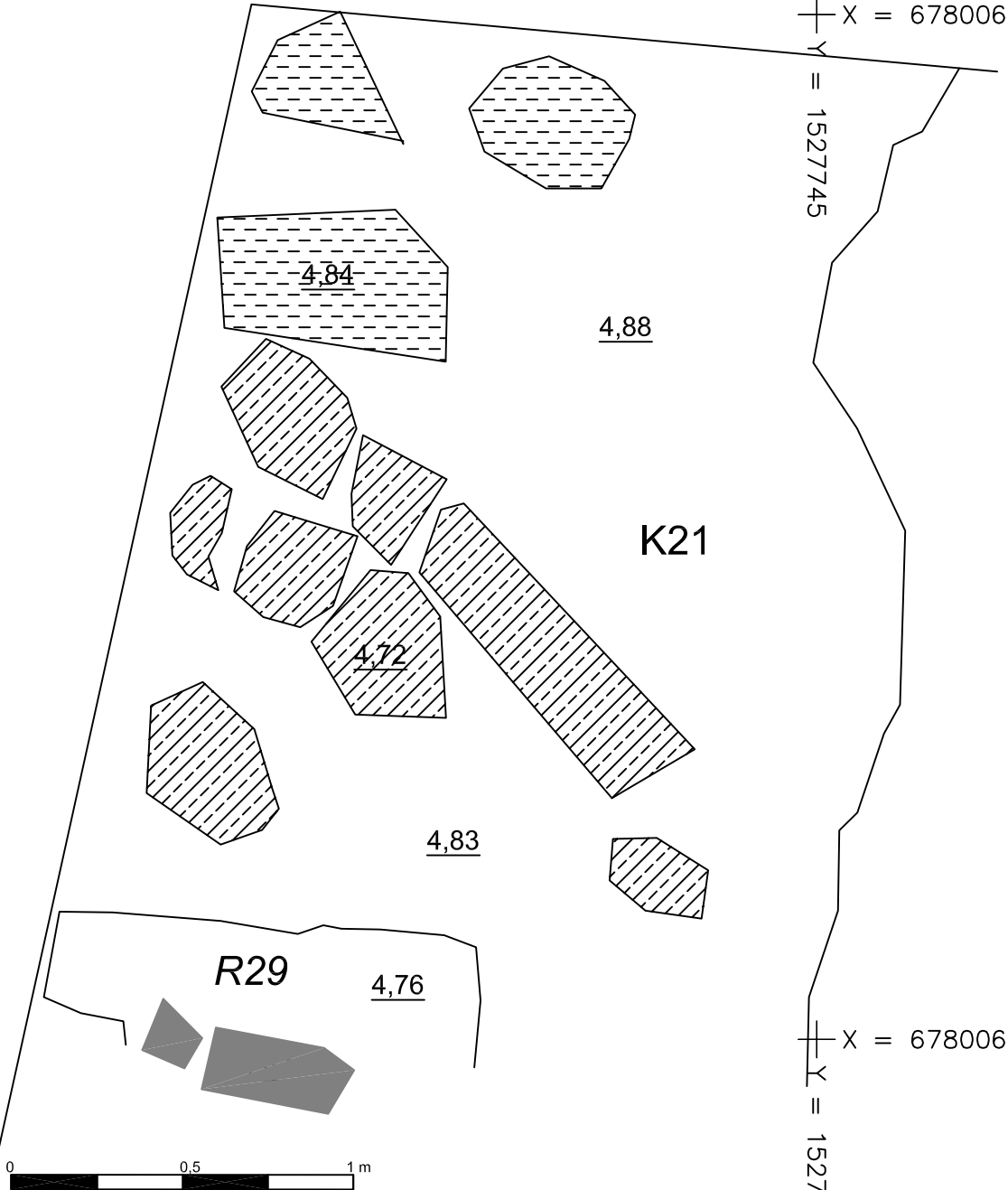
RAUMA		Tasokartta
Kauppatori		Alue A3
Janne Haarala 2006		Kerrokset K4, K7, K11 ja K12
MITTAUSDOKUMENTOINTI		Rakenteet R6
Janne Haarala		Mk 1:20
Nina Manninen		MUSEOVIRASTO, RAKENNUSHISTORIAN OSASTON
Puhd. piirt. Janne Haarala 2007		ARKISTO, HELSINKI
		Kartta 10


X = 6780066
Y = 1527742


X = 6780066
Y = 1527745

X = 6780063
Y = 1527742

X = 6780063
Y = 1527745



 R17 Ensimmäinen kerros täyttökiviä

 R19 Pohjoisseinä A1:ssä

K21 Tumma maa

R29 Eteläseinä A1:ssä

 Kivi



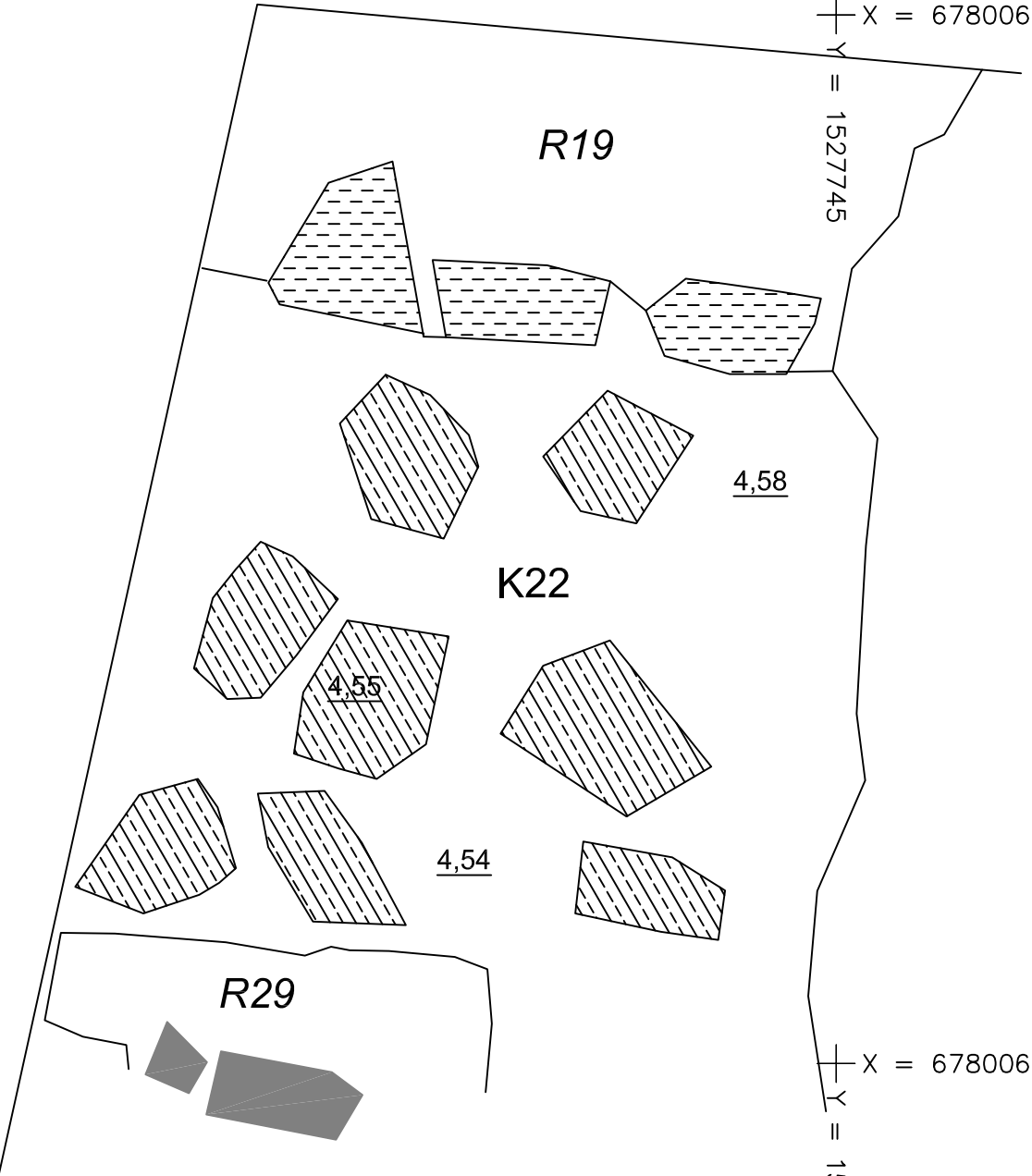
RAUMA Kauppatori Janne Haarala 2006	Tasokartta Alue A1 Kerros K21 Rakenteet R17, R19 ja R29 Mk 1: 20
MITTAUSDOKUMENTOINTI Janne Haarala Nina Manninen	MUSEOVIRASTO, RAKENNUSHISTORIAN OSASTON ARKISTO, HELSINKI
Puht. piirt. Janne Haarala 2007	Kartta 11

X = 6780066
Y = 1527742

X = 6780066
Y = 1527745


X = 6780063
Y = 1527742

X = 6780063
Y = 1527745



 R19 Pohjoisessä A1:ssä

K22 Harmaa hiekka

 R23 Toinen kerros täyttökiviä

R29 Eteläisessä A1:ssä

 Kivi



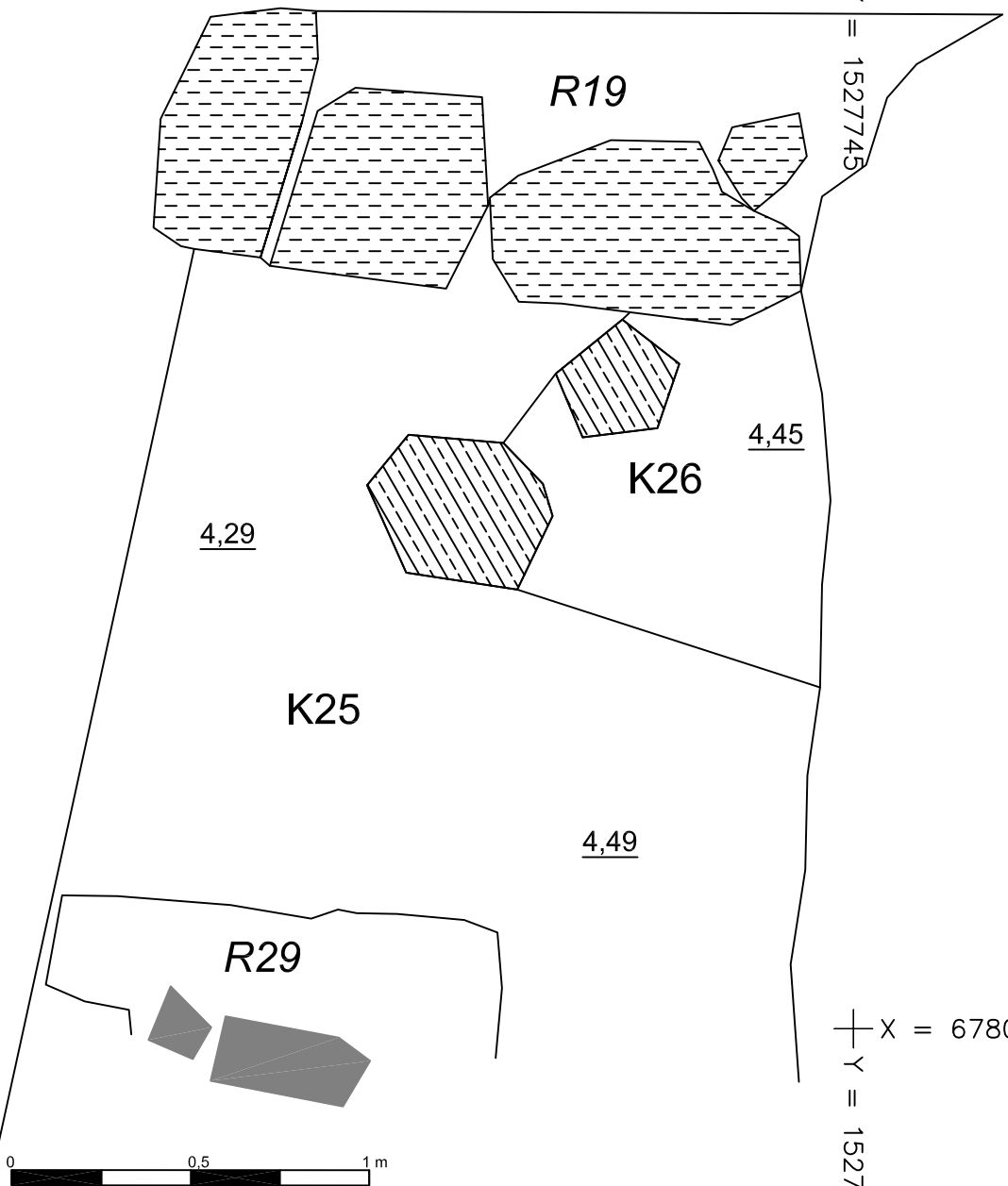
RAUMA Kauppatori Janne Haarala 2006	Tasokartta Alue A1 Kerros K22 Rakenteet R19, R23 ja R29 Mk 1: 20
MITTAUSDOKUMENTOINTI Janne Haarala Nina Manninen Puht. piirt. Janne Haarala 2007	MUSEOVIRASTO, RAKENNUSHISTORIAN OSASTON ARKISTO, HELSINKI Kartta 12

X = 6780066
Y = 1527742

X = 6780066
Y = 1527745

X = 6780063
Y = 1527742

X = 6780063
Y = 1527745



- R19 Pohjoisseinä A1:ssä
- R23 Toinen kerros täyttökiviä
- K25 Tiilimurska
- K26 Harmaa maa
- R29 Eteläseinä A1:ssä



Kivi



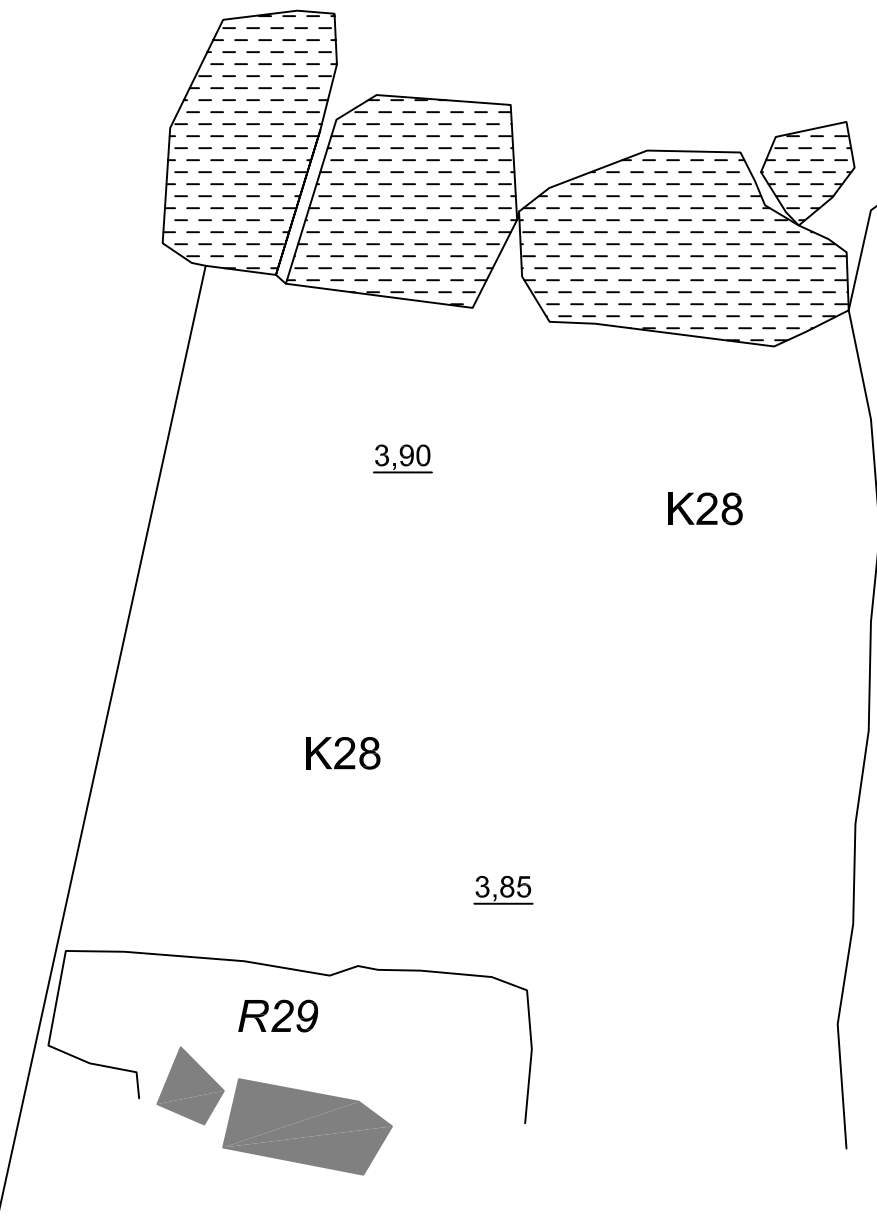
RAUMA Kauppatori Janne Haarala 2006	Tasokartta Alue A1 Kerrokset K25 ja K26 Rakenteet R19, R23 ja R29 Mk 1: 20
MITTAUSDOKUMENTOINTI Janne Haarala Nina Manninen	MUSEOVIRASTO, RAKENNUSHISTORIAN OSASTON ARKISTO, HELSINKI
Puht. piirt. Janne Haarala 2007	Kartta 13


X = 6780066
Y = 1527742

X = 6780066
Y = 1527745

X = 6780063
Y = 1527742

X = 6780063
Y = 1527745



 R19 Pohjoisessä A1:ssä
K28 Sekoittunutta maata
R29 Eteläessä A1:ssä

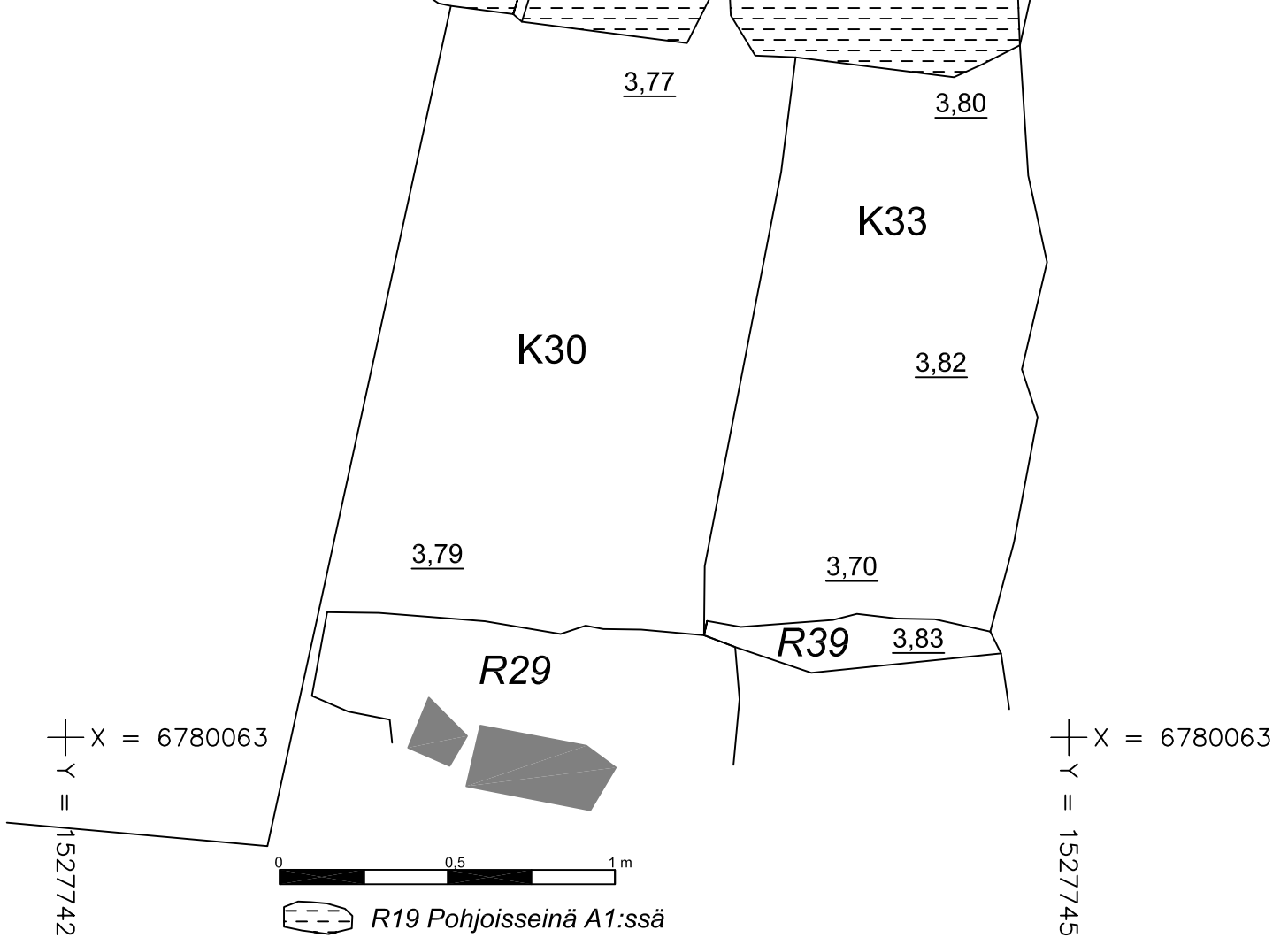
 Kivi



RAUMA Kauppatori Janne Haarala 2006	Tasokartta Alue A1 Kerros K28 Rakenteet R19 ja R29 Mk 1: 20
MITTAUSDOKUMENTOINTI Janne Haarala Nina Manninen	MUSEOVIRASTO, RAKENNUSHISTORIAN OSASTON ARKISTO, HELSINKI
Puht. piirt. Janne Haarala 2007	Kartta 14

X = 6780066
Y = 1527742

X = 6780066
Y = 1527745



R19 Pohjoisseinä A1:ssä

R29 Eteläseinä A1:ssä

K30 Harmaanruskea hiekka

K33 Harmaa savensekainen hiekka

R39 Porraskivi

Kivi



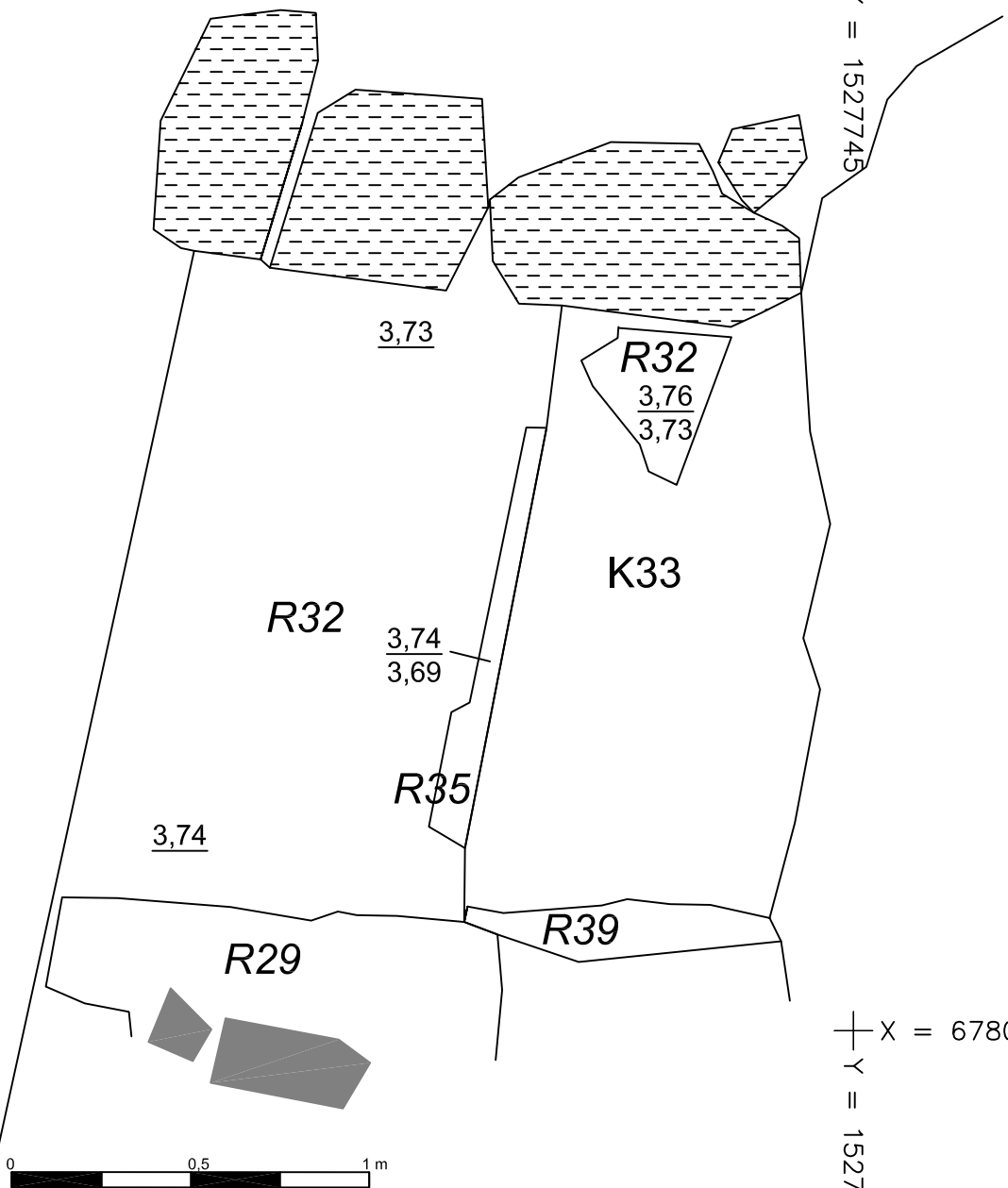
RAUMA Kauppatori Janne Haarala 2006	Tasokartta Alue A1 Kerrokset K30 ja K33 Rakenteet R19, R29 ja R39 Mk 1: 20
MITTAUSDOKUMENTOINTI Janne Haarala Nina Manninen	MUSEOVIRASTO, RAKENNUSHISTORIAN OSASTON ARKISTO, HELSINKI
Puht. piirt. Janne Haarala 2007	Kartta 15

X = 6780066
Y = 1527742

X = 6780066
Y = 1527745

X = 6780063
Y = 1527742

X = 6780063
Y = 1527745



R19 Pohjoisseinä A1:ssä

R29 Eteläseinä A1:ssä

R32 Asfalttipiki

K33 Harmaa savensekainen hiekka

R35 Etelä-pohjoissuuntainen puu

R39 Porraskivi

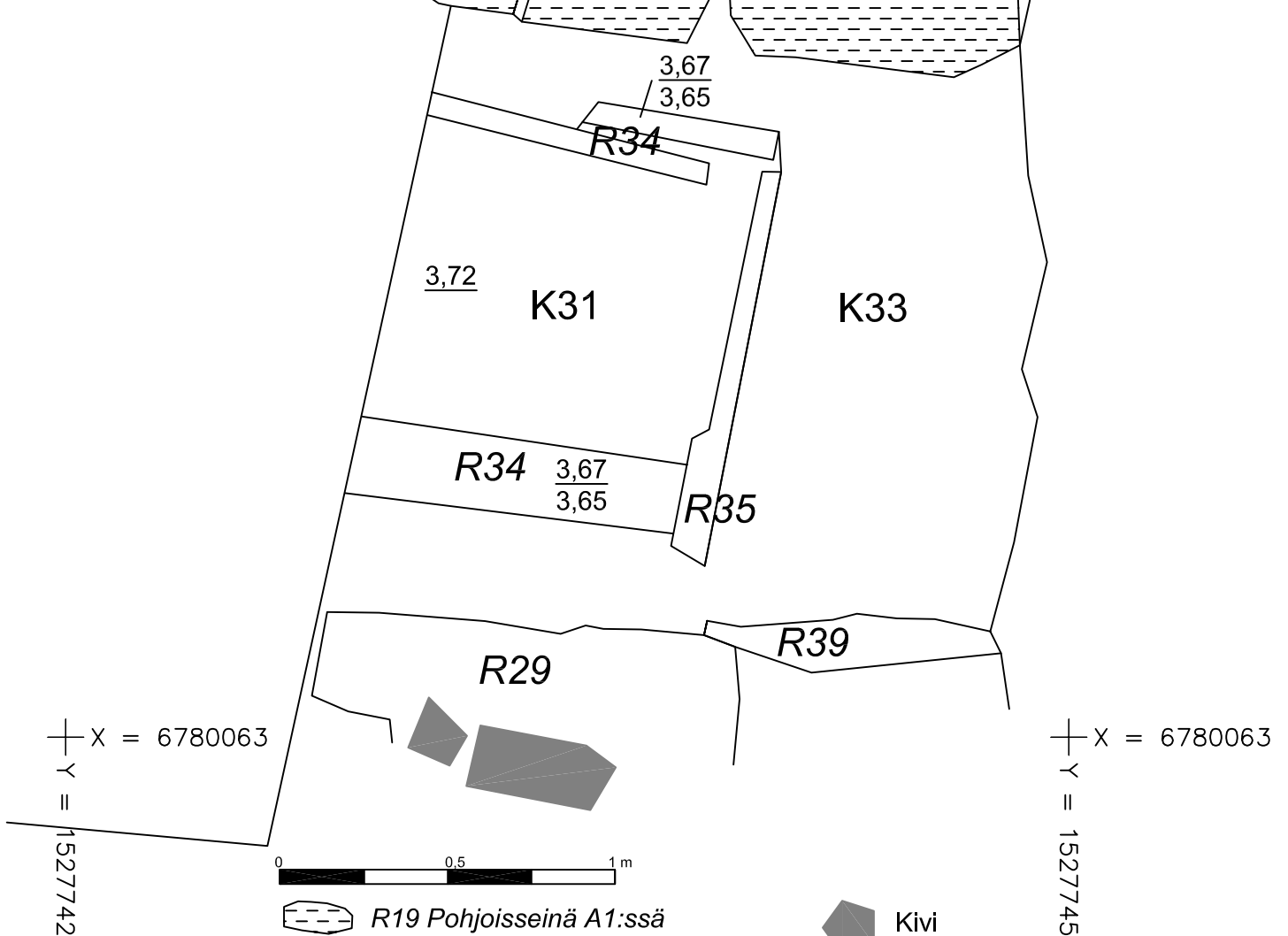
 Kivi



RAUMA Kauppatori Janne Haarala 2006	Tasokartta Alue A1 Kerros K33 Rakenteet R19, R29, R32, R35 ja R39 Mk 1: 20
MITTAUSDOKUMENTOINTI Janne Haarala Nina Manninen	MUSEOVIRASTO, RAKENNUSHISTORIAN OSASTON ARKISTO, HELSINKI
Puht. piirt. Janne Haarala 2007	Kartta 16

X = 6780066
Y = 1527742

X = 6780066
Y = 1527745



R19 Pohjoisseinä A1:ssä

R29 Eteläseinä A1:ssä

K31 Vaaleanharmaa hiekka

K33 Harmaa savensekainen hiekka

R34 Länsi-itäsuuntaiset puut

R35 Etelä-pohjoissuuntainen puu

R39 Porraskivi



Kivi



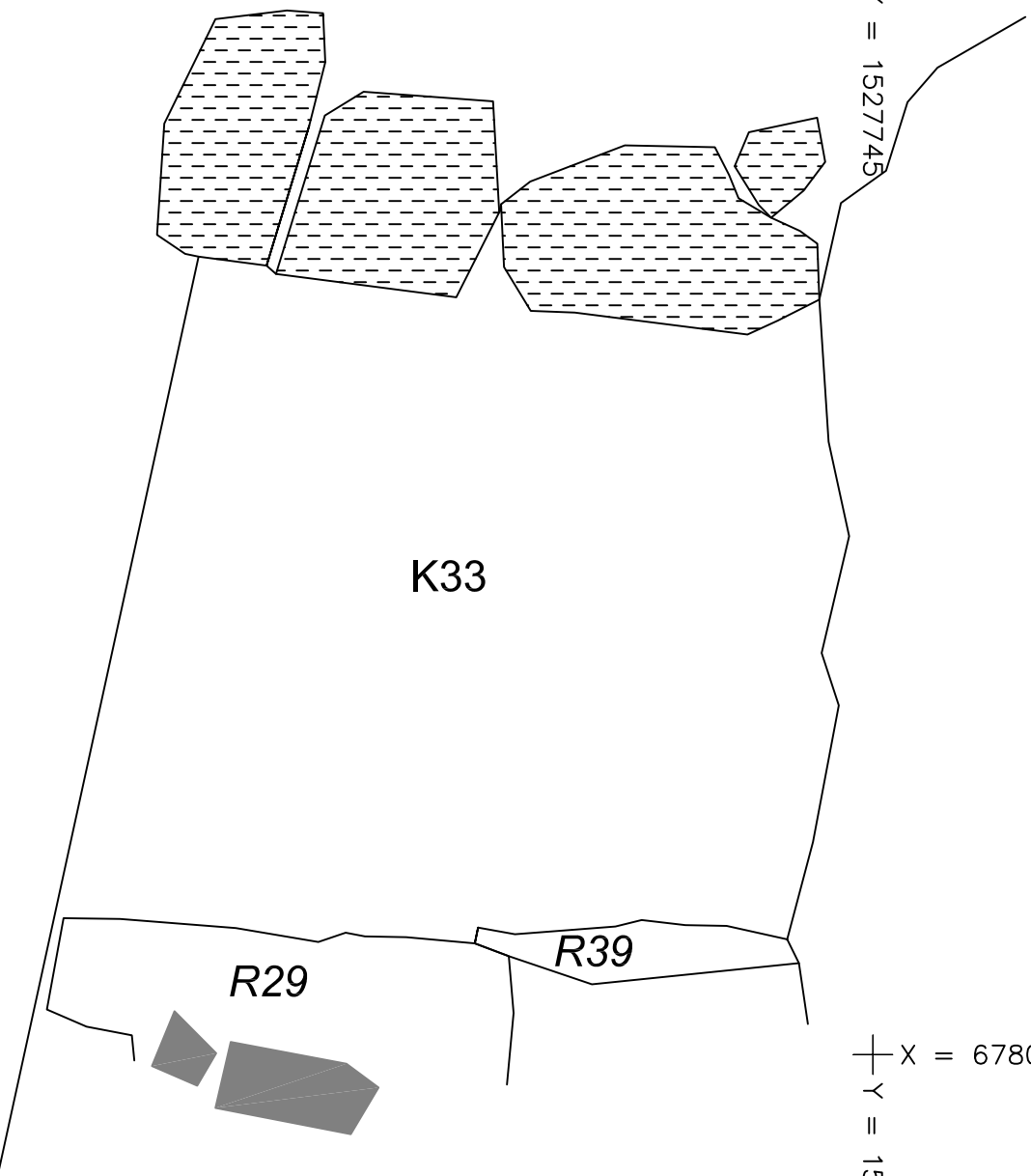
RAUMA Kauppatori Janne Haarala 2006	Tasokartta Alue A1 Kerrokset K31 ja K33 Rakenteet R19, R29, R34, R35 ja R39 Mk 1: 20
MITTAUSDOKUMENTOINTI Janne Haarala Nina Manninen	MUSEOVIRASTO, RAKENNUSHISTORIAN OSASTON ARKISTO, HELSINKI
Puht. piirt. Janne Haarala 2007	Kartta 17

X = 6780066
Y = 1527742

X = 6780066
Y = 1527745

X = 6780063
Y = 1527742

X = 6780063
Y = 1527745



R19 Pohjoisseinä A1:ssä

R29 Eteläseinä A1:ssä

K33 Harmaa savensekainen hiekka

R39 Porraskivi



Kivi



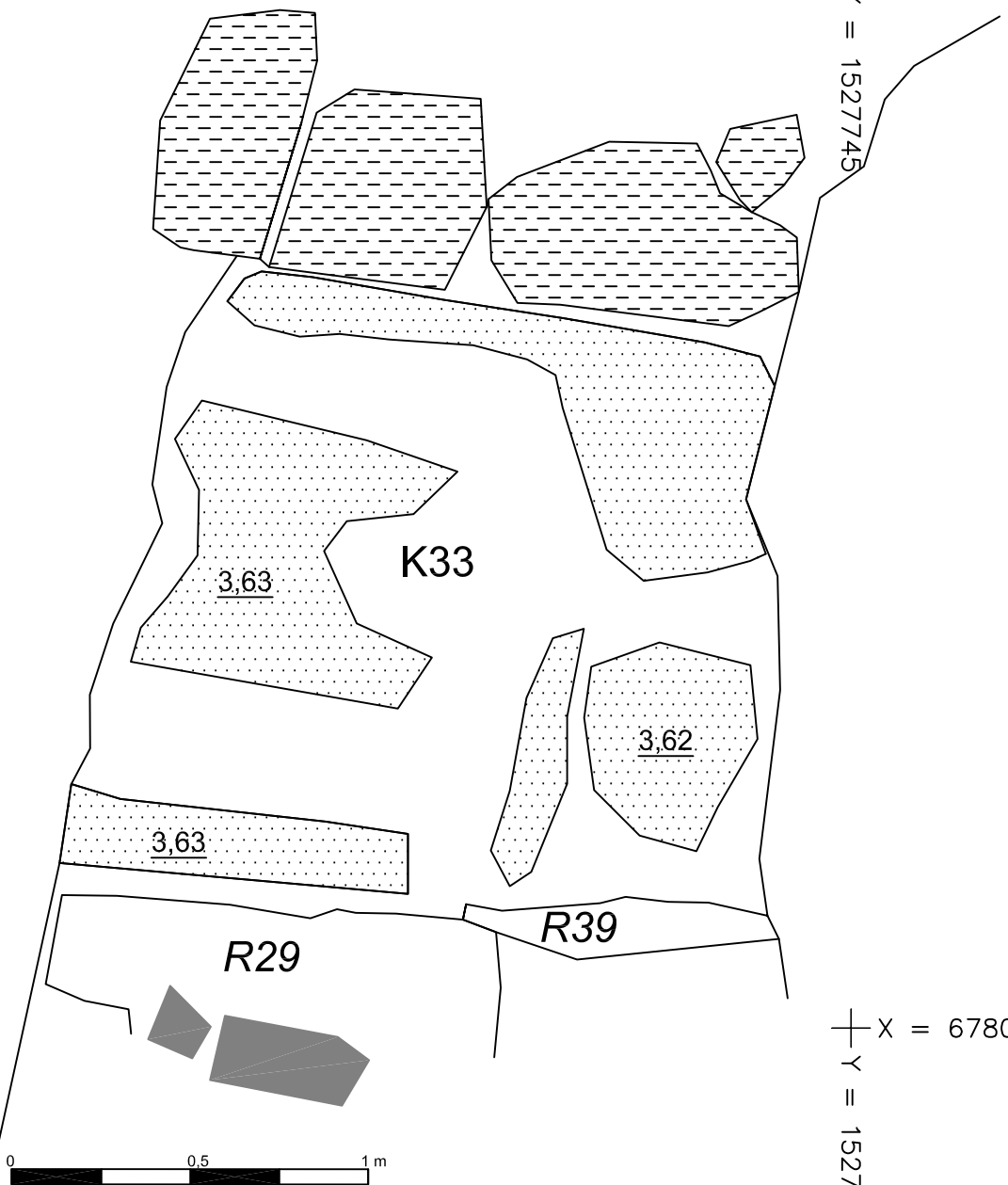
RAUMA Kauppatori Janne Haarala 2006	Tasokartta Alue A1 Kerros K33 Rakenteet R19, R29 ja R39 Mk 1: 20
MITTAUSDOKUMENTOINTI Janne Haarala Nina Manninen	MUSEOVIRASTO, RAKENNUSHISTORIAN OSASTON ARKISTO, HELSINKI
Puht. piirt. Janne Haarala 2007	Kartta 18


X = 6780066
Y = 1527742

X = 6780066
Y = 1527745

X = 6780063
Y = 1527742


X = 6780063
Y = 1527745



 R19 Pohjoisseinä A1:ssä

R29 Eteläseinä A1:ssä

K33 Harmaa savensekainen hiekka

 K36 Laastikerros

R39 Porraskivi

 Kivi



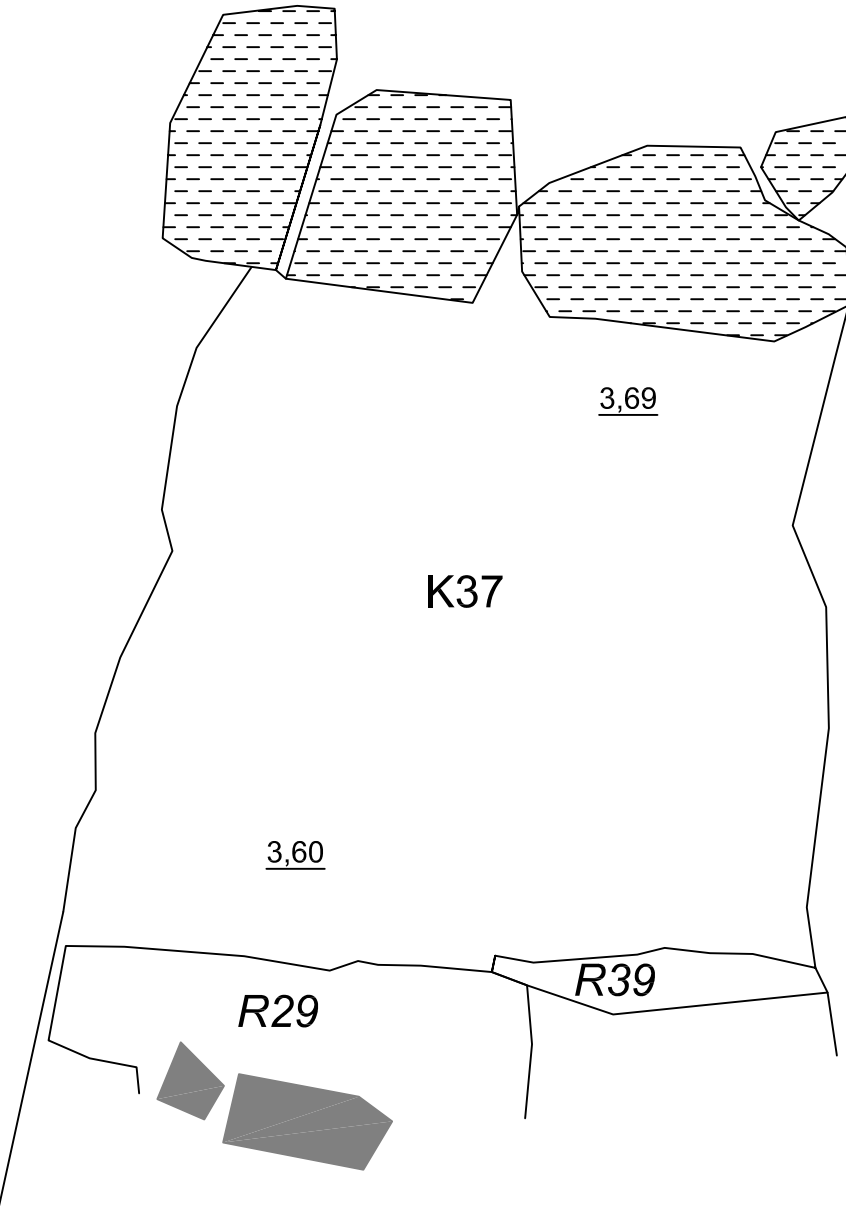
RAUMA Kauppatori Janne Haarala 2006	Tasokartta Alue A1 Kerrokset K33 ja K36 Rakenteet R19, R29 ja R39 Mk 1: 20
MITTAUSDOKUMENTOINTI Janne Haarala Nina Manninen	MUSEOVIRASTO, RAKENNUSHISTORIAN OSASTON ARKISTO, HELSINKI
Puht. piirt. Janne Haarala 2007	Kartta 19


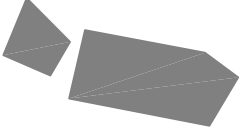

X = 6780066
Y = 1527742

X = 6780066
Y = 1527745

X = 6780063
Y = 1527742

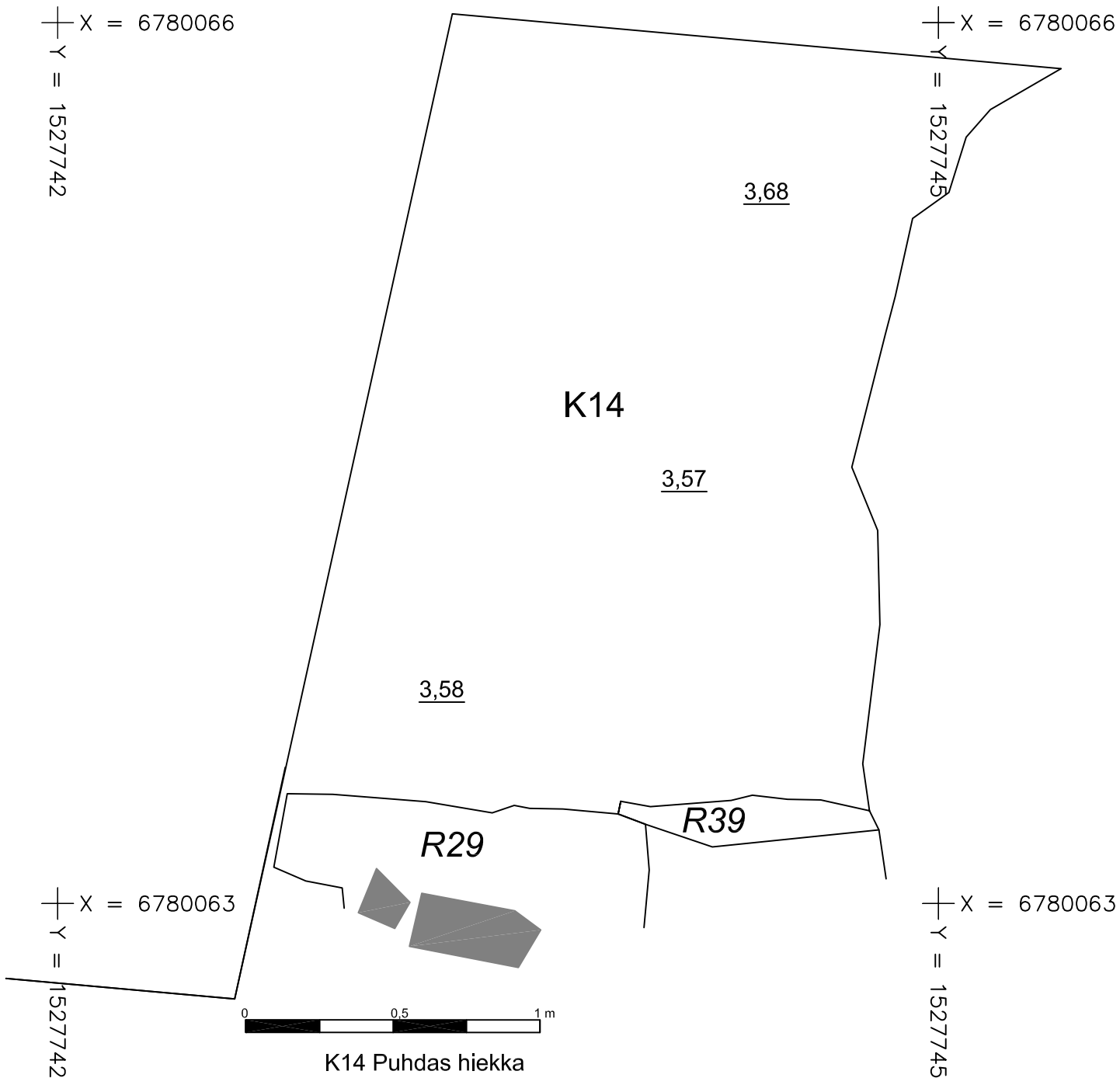
X = 6780063
Y = 1527745



-  R19 Pohjoisseinä A1:ssä
-  R29 Eteläseinä A1:ssä
- K37 Värjäytynyt hiekka
- R39 Porraskivi
-  Kivi



RAUMA Kauppatori Janne Haarala 2006	Tasokartta Alue A1 Kerros K37 Rakenteet R19, R29 ja R39 Mk 1: 20
MITTAUSDOKUMENTOINTI Janne Haarala Nina Manninen	MUSEOVIRASTO, RAKENNUSHISTORIAN OSASTON ARKISTO, HELSINKI
Puht. piirt. Janne Haarala 2007	Kartta 20



K14 Puhdas hiekka

R29 Eteläseinä A1:ssä

R39 Porraskivi



Kivi



RAUMA

Kauppatori

Janne Haarala 2006

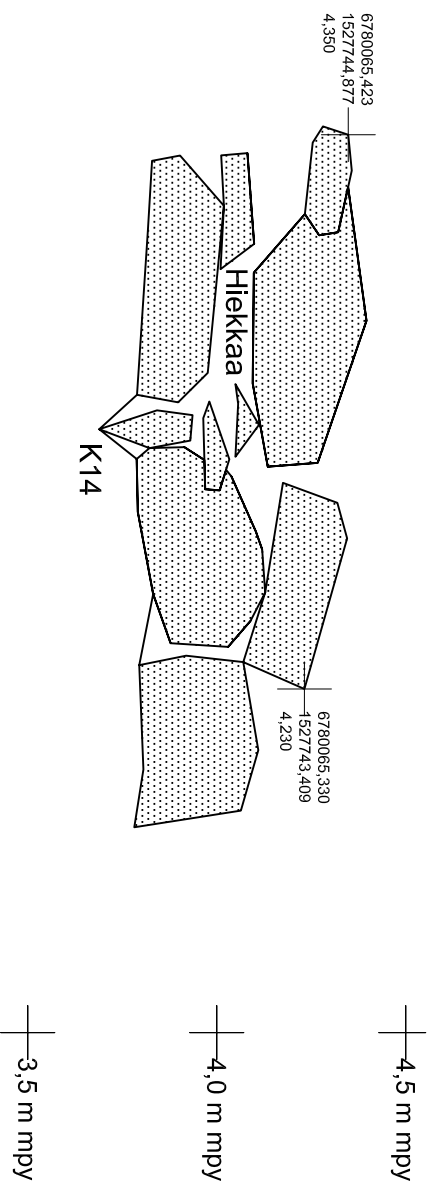
MITTAUSDOKUMENTOINTI
Janne Haarala
Nina Manninen

Puht. piirt. Janne Haarala 2007

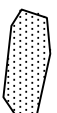
Tasokartta
Alue A1
Kerros K14
Rakenteet R29 ja R39
Mk 1: 20

MUSEOVIRASTO, RAKENNUSHISTORIAN OSASTON
ARKISTO, HELSINKI

Kartta 21



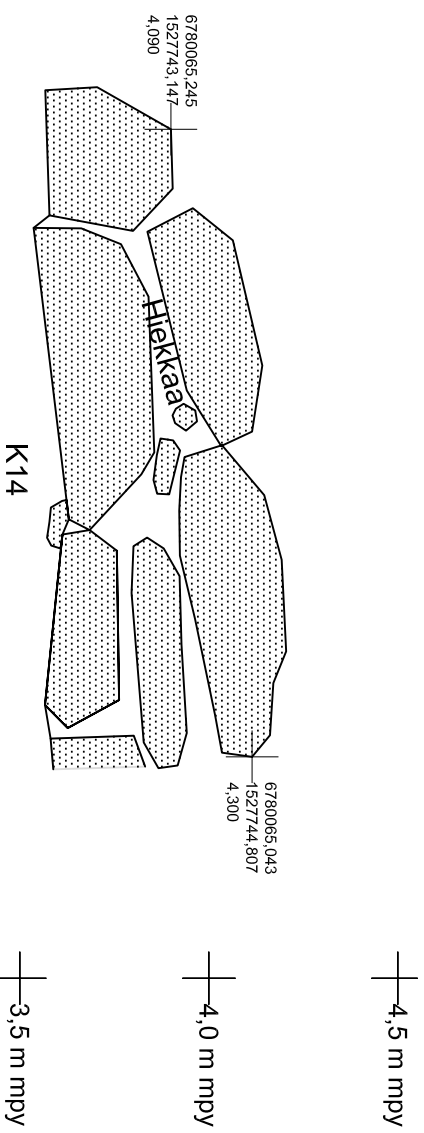
K14 Puhdas hiekka



R19 Pohjoisseinä A1:ssä

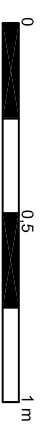


RAUMA	Profiilikartta
Kauppatori	Alue A1 Pohjoisseinä
Janne Haarala 2006	Kerros K14
	Rakenne R19 kellarin ulkopuolelta
	dokumentoituna
	Mk 1: 20
MITTAUSDOKUMENTOINTI	MUSEOVIRASTO, RAKENNUSHISTORIAN OSASTON
Janne Haarala	ARKISTO, HELSINKI
Niina Manninen	
Puht. piirt. Janne Haarala 2007	Kartta 22

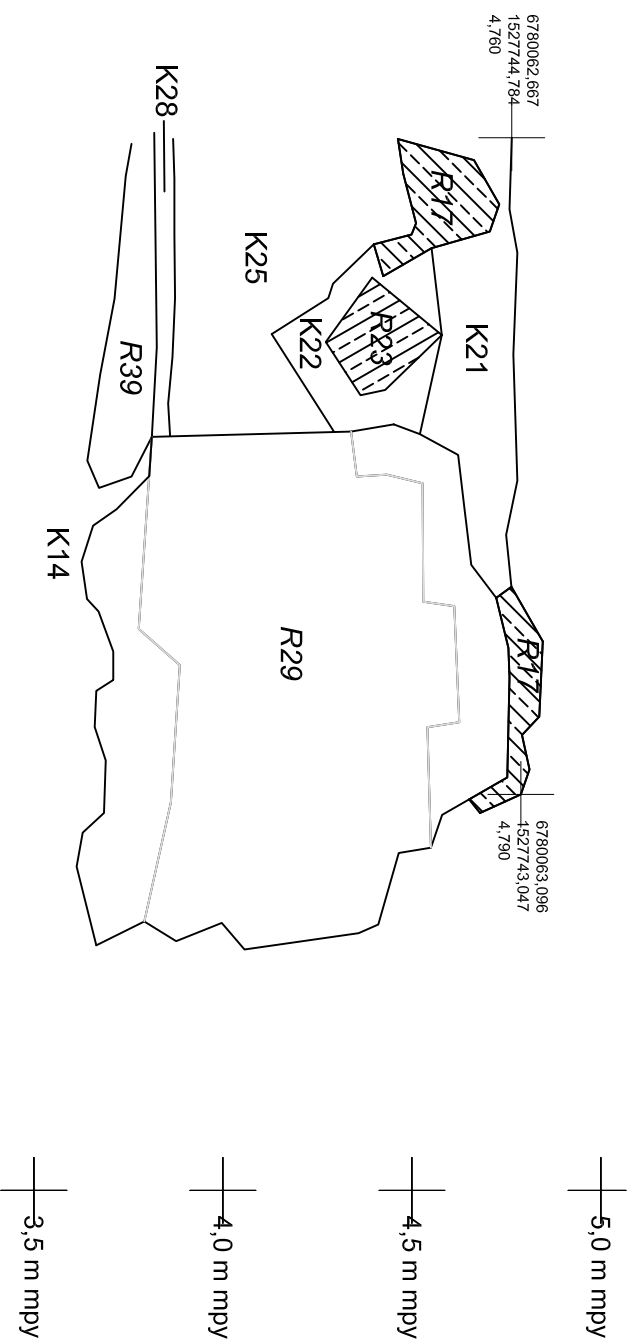


K14 Puhdas hiekka

R19 Pohjoisseinä A1:ssä



RAUMA		Profilikartta
Kauppatori		Alue A1 Pohjoisseinä
Janne Haarala 2006		Kerros K14
MITTAUSDOKUMENTOINTI		Rakenne R19 kellarin sisäpuolella
Janne Haarala		dokumentoituna
Niina Manninen		Mk 1: 20
Puhl. piirt. Janne Haarala 2007		MUSEO/RASTO, RAKENNUSHISTORIAN OSASTON ARKISTO, HELSINKI
		Kartta 23




K14 Puhdas hiekka

 R17 Ensimmäinen kerros täyttökiviä

K21 Tumma maa

K22 Harmaa hiekka

 R23 Toinen kerros täyttökiviä

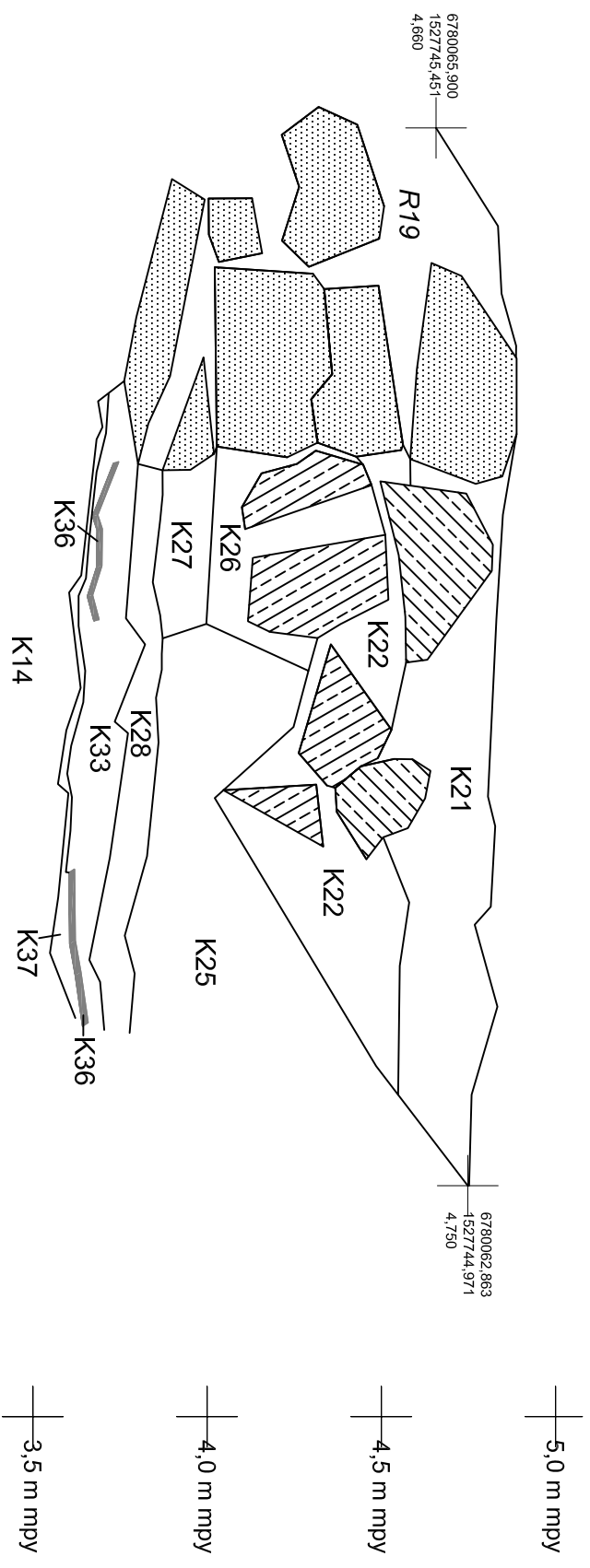
K25 Tiilimurska

K28 Sekoitunutta maata

R29 Eteläseinä A1:ssä

R39 Porraskivi

RAUMA		Profilikartta
Kauppatori		Alue A1 Eteläseinä
Janne Haarala 2006		Kerrokset K14, K21, K22, K25 ja K28
MITTAUSDOKUMENTOINTI		Rakenne R17, R23, R29 ja R39
Janne Haarala 2006		Mk 1 : 20
MITTAUSDOKUMENTOINTI		MUSEOVIRASTO, RAKENNUSHISTORIAN OSASTON
Janne Haarala		ARKISTO, HELSINKI
Niina Manninen		
Puht. piirt. Janne Haarala 2007		
Kartta 24		



K14 Puhdas hiekka



R17 Ensimmäinen kerros täyttökiviä



R19 Pohjoisseinä A1:ssä

K21 Tumma maa

K22 Harmaa hiekka



R23 Toinen kerros täyttökiviä

K25 Tiilimurska

K26 Harmaa maa

K27 Tiilimurskan ja saven sekainen hiekka

K28 Sekoitunutta maata

K33 Harmaa savensekainen hiekka

K36 Laastikerros

K37 Värjäytynyt hiekka



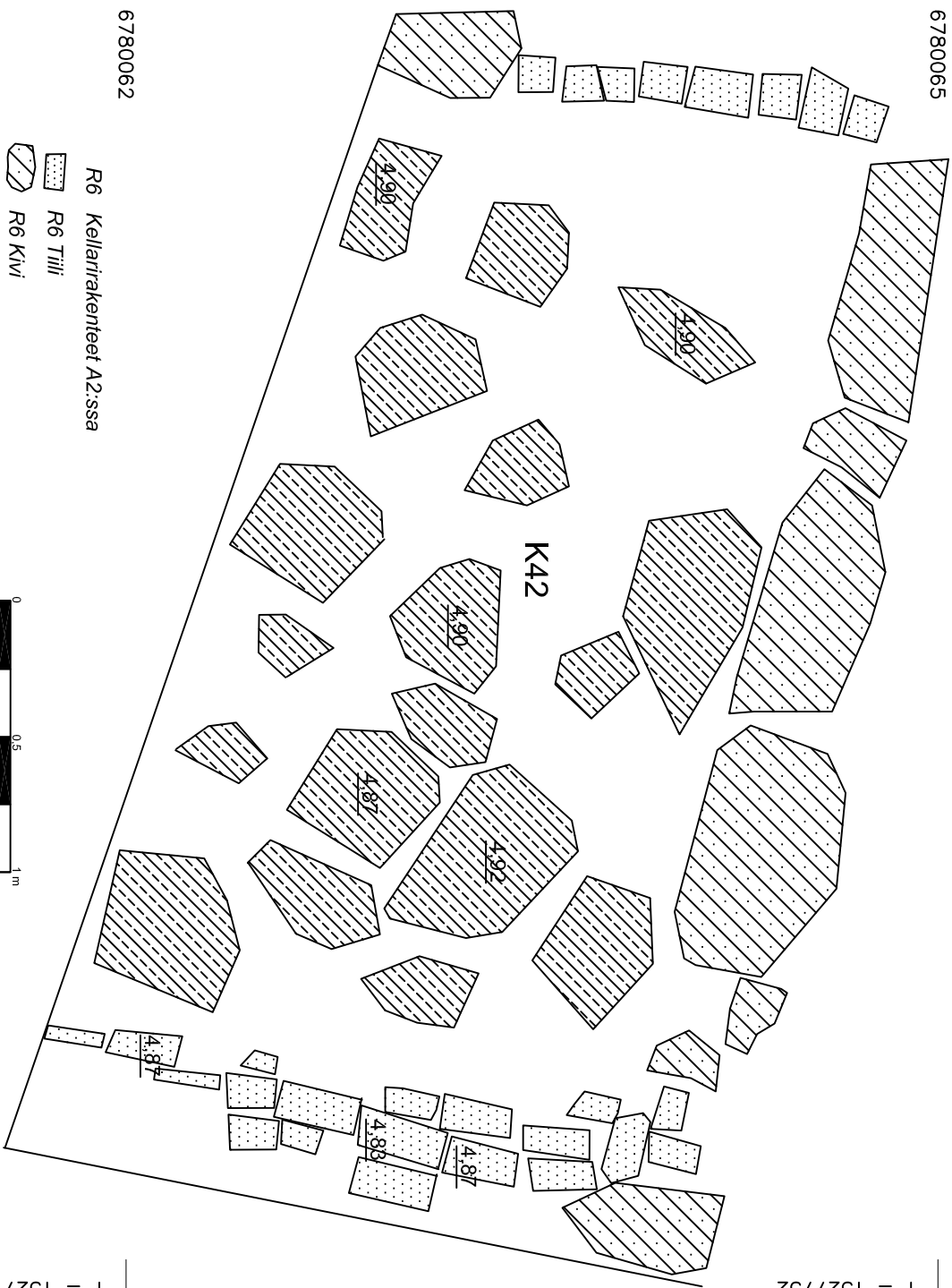
RAUMA		Profiilikartta
Kauppatori		Alue A1 Itäprofiili
Janne Haarala 2006		Kerrokset K14, K21, K22, K25, K27, K28, K33, K36 ja K37
MITTAUSDOKUMENTOINTI		Rakenne R17, R19 ja R23
Janne Haarala 2006		Mk 1:20
MITTAUSDOKUMENTOINTI		MUSEO/RASTO, RAKENNUSHISTORIAN OSASTON ARKISTO, HELSINKI
Janne Haarala Nina Manninen		
Puhl. piirt. Janne Haarala 2007		Kartta 25

X = 6780065

Y = 1527747

X = 6780065

Y = 1527752



X = 6780062

Y = 1527747

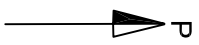
X = 6780062

Y = 1527752

- R6 Kellarirakenteet A2:ssa
- R6 Tiili
- R6 Kivi

K42 Tumma maa

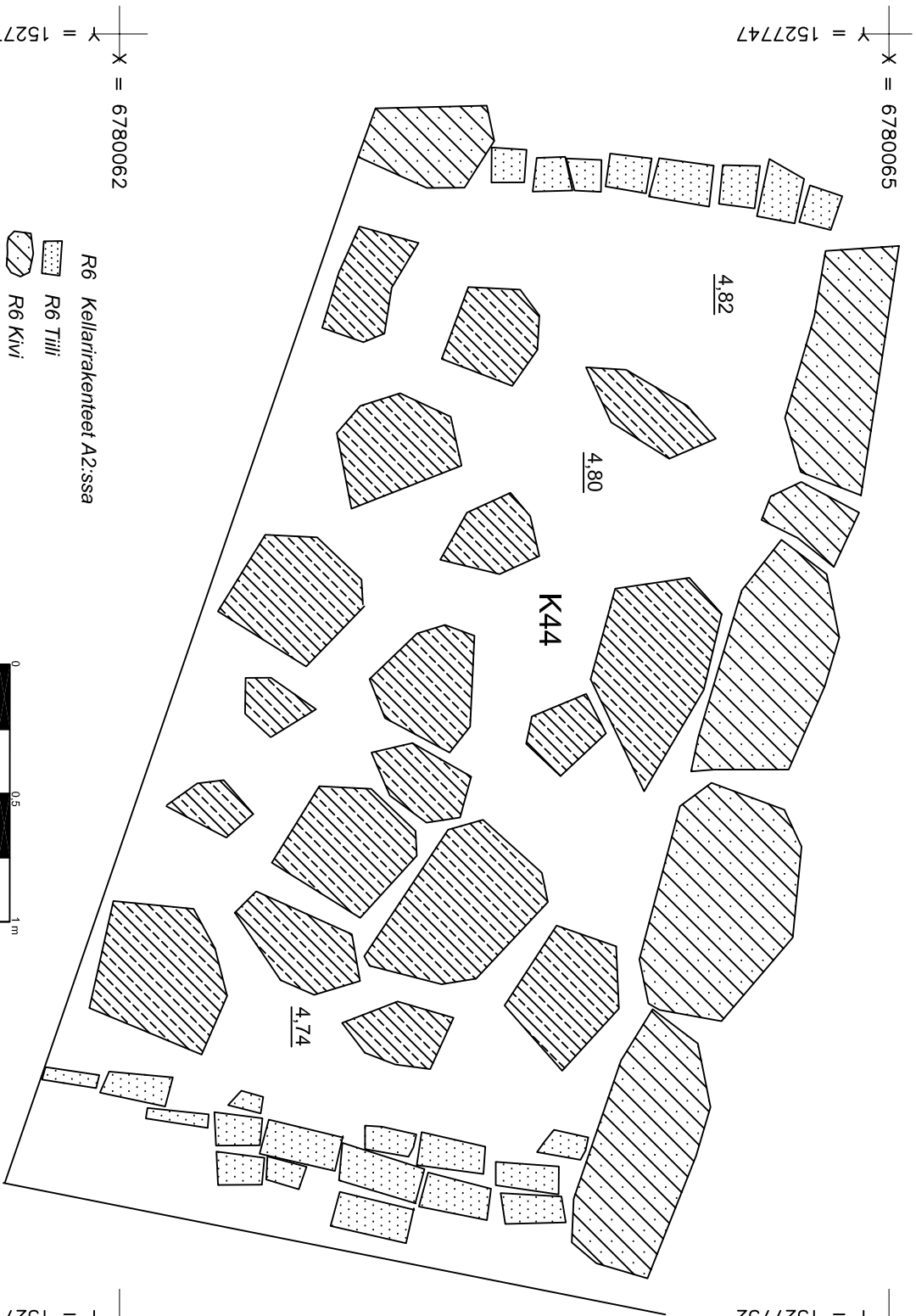
R43 Ensimmäinen kerros täyttökiviä



RAUMA	
Kauppatori	
Janne Haarala 2006	
MITTAUSDOKUMENTOINTI	Tasokartta
Janne Haarala	Alue A2
Nilja Manninen	Kerros K42
	Rakenteet R6 ja R43
	Mik 1: 25
Puht. piirt. Janne Haarala 2007	MUSEOVASTO, RAKENNUSHISTORIAN OSASTON ARKISTO, HELSINKI
	Kartta 26

X = 6780065
Y = 1527747

X = 6780065
Y = 1527752

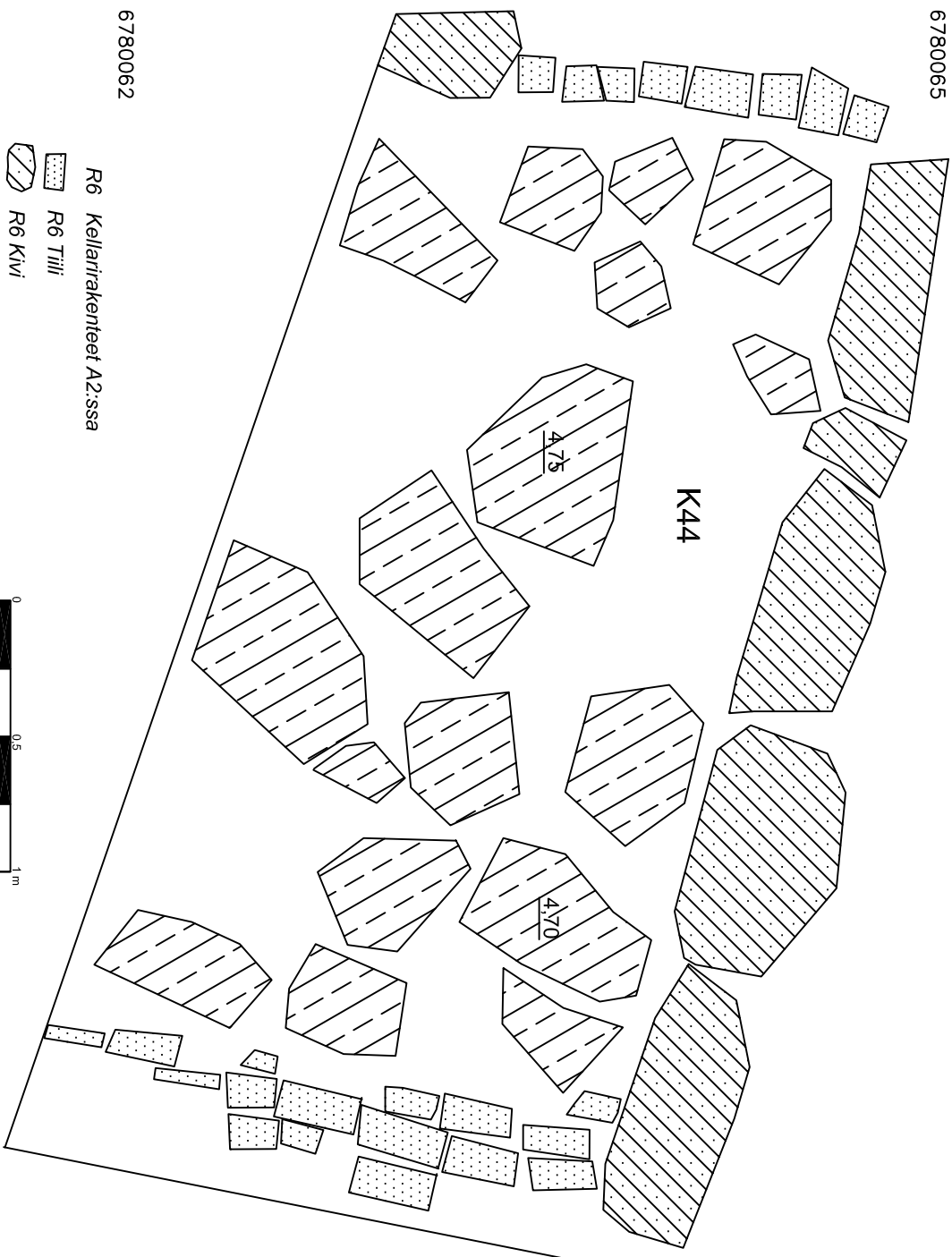


- R6 Kellarirakenteet A2:ssa
- R6 Tiili
- R6 Kivi
- R43 Ensimmäinen kerros täyttökiviä
- K44 Musta hiekka

RAUMA	
Kauppatori	
Janne Haarala 2006	
MITTAAUSDOKUMENTOINTI	Tasokartta
Janne Haarala	Alue A2
Niina Manninen	Kerros K44
	Rakenteet R6 ja R43
	Mik 1: 25
MUSEOVASTO, RAKENNUSHISTORIAN OSASTON ARKISTO, HELSINKI	
Puht. piirt. Janne Haarala 2007	Kartta 27

X = 6780065

Y = 1527747



X = 6780065

Y = 1527752

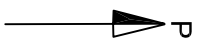
X = 6780062

Y = 1527747

X = 6780062

Y = 1527752

- R6 Kellarirakenteet A2:ssa
- R6 Tiili
- R6 Kivi
- K44 Musta hiekka
- R45 Toinen kerros täyttökiviä



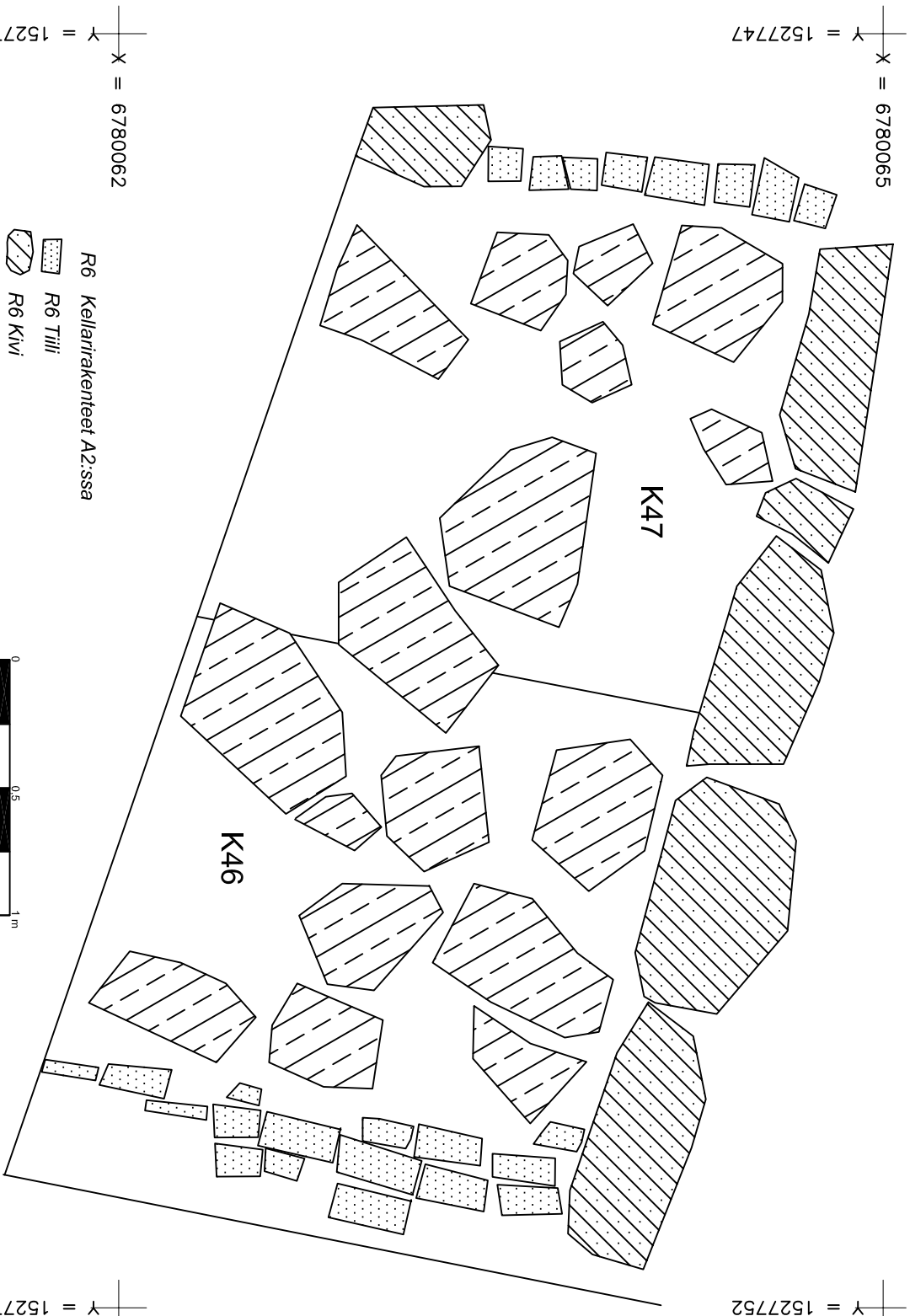
RAUMA	
Kauppatori	
Janne Haarala 2006	
MITTAUSDOKUMENTOINTI	Tasokartta
Janne Haarala	Alue A2
Nina Manninen	Kerros K44
	Rakenteet R6 ja R45
	Mik 1: 25
Puht. piirt. Janne Haarala 2007	MUSEOVASTO, RAKENNUSHISTORIAN OSASTON ARKISTO, HELSINKI
	Kartta 28

X = 6780065

Y = 1527747

X = 6780065

Y = 1527752



X = 6780062

Y = 1527747

X = 6780062

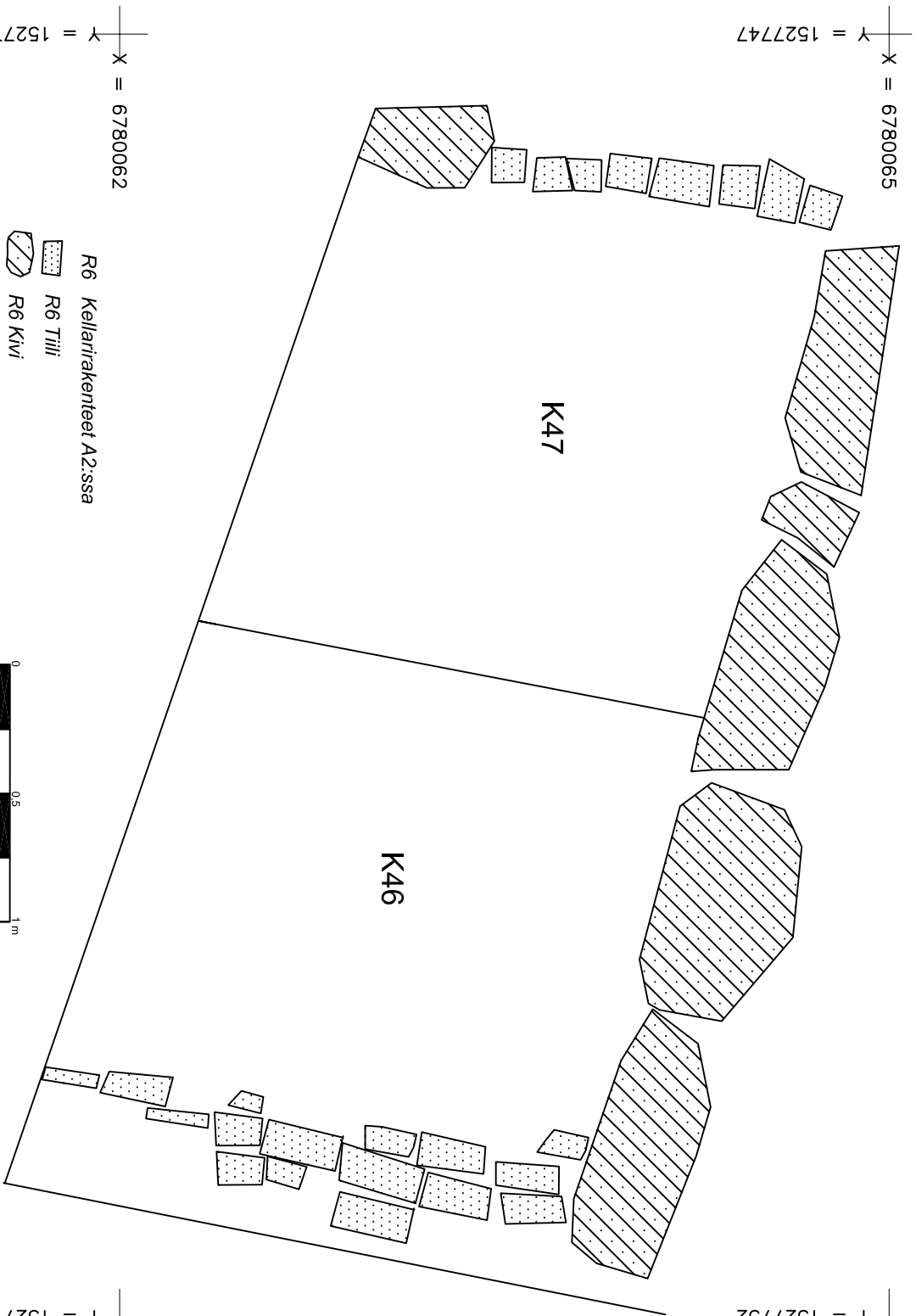
Y = 1527752

- R6 Kellarirakenteet A2:ssa
- R6 Tiili
- R6 Kivi
- R45 Toinen kerros täytöksiä
- K46 Tumma maa
- K47 Ruskea hiekka



RAUMA	
Kauppatori	
Janne Haarala 2006	
MITTAUSDOKUMENTOINTI	
Janne Haarala Nina Manninen	
Puht. piirt. Janne Haarala 2007	
Tasokartta	
Alue A2	
Kerrokset K46 ja K47	
Rakenteet R6 ja R45	
Mik 1: 25	
MUSEOVASTO, RAKENNUSHISTORIAN OSASTON	
ARKISTO, HELSINKI	
Kartta 29	

X = 6780065
Y = 1527747



X = 6780065
Y = 1527752

X = 6780062
Y = 1527747

X = 6780062
Y = 1527752

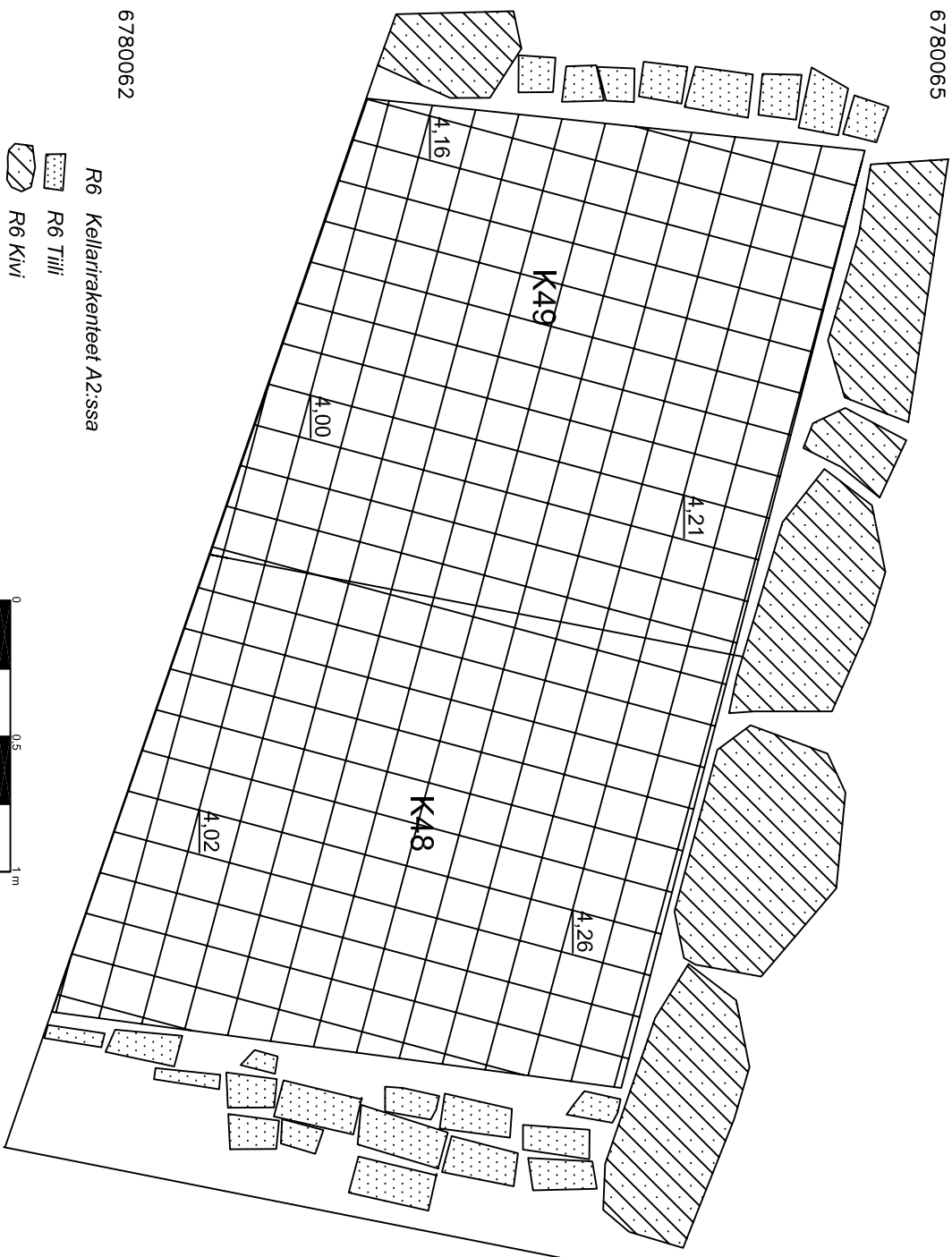
- R6 Kellarirakenteet A2:ssa
- R6 Tiili
- R6 Kivi
- K46 Tumma maa
- K47 Ruskea hiekka



RAUUMA	
Kauppatori	
Janne Haarala 2006	
MITTAUSDOKUMENTOINTI	Tasokartta
Janne Haarala	Alue A2
Nina Manninen	Kerrokset K46 ja K47
	Rakenne R6
	Mik 1: 25
Puht. piirt. Janne Haarala 2007	MUSEOVASTO, RAKENNUSHISTORIAN OSASTON ARKISTO, HELSINKI
	Kartta 30

X = 6780065

Y = 1527747

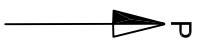
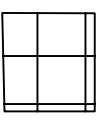


X = 6780062

Y = 1527747

- R6 Kellarirakenteet A2:ssa
- R6 Tiili
- R6 Kivi

- K48 Tumma maa R53:n seassa
- K49 Ruskea hiekka R53:n seassa
- R53 Tiihiiä



RAUMA	
Kauppatori	
Janne Haarala 2006	
MITTUSDOKUMENTOINTI	Tasokartta
Janne Haarala	Alue A2
Nina Manninen	Kerrokset K48 ja K49
	Rakenteet R6 ja R53
	Mik 1: 25
MUSEOVASTO, RAKENNUSHISTORIAN OSASTON ARKISTO, HELSINKI	Kartta 31
Puht. piirt. Janne Haarala 2007	

X = 6780065

Y = 1527752

X = 6780062

Y = 1527752

X = 6780065

Y = 1527747

X = 6780065

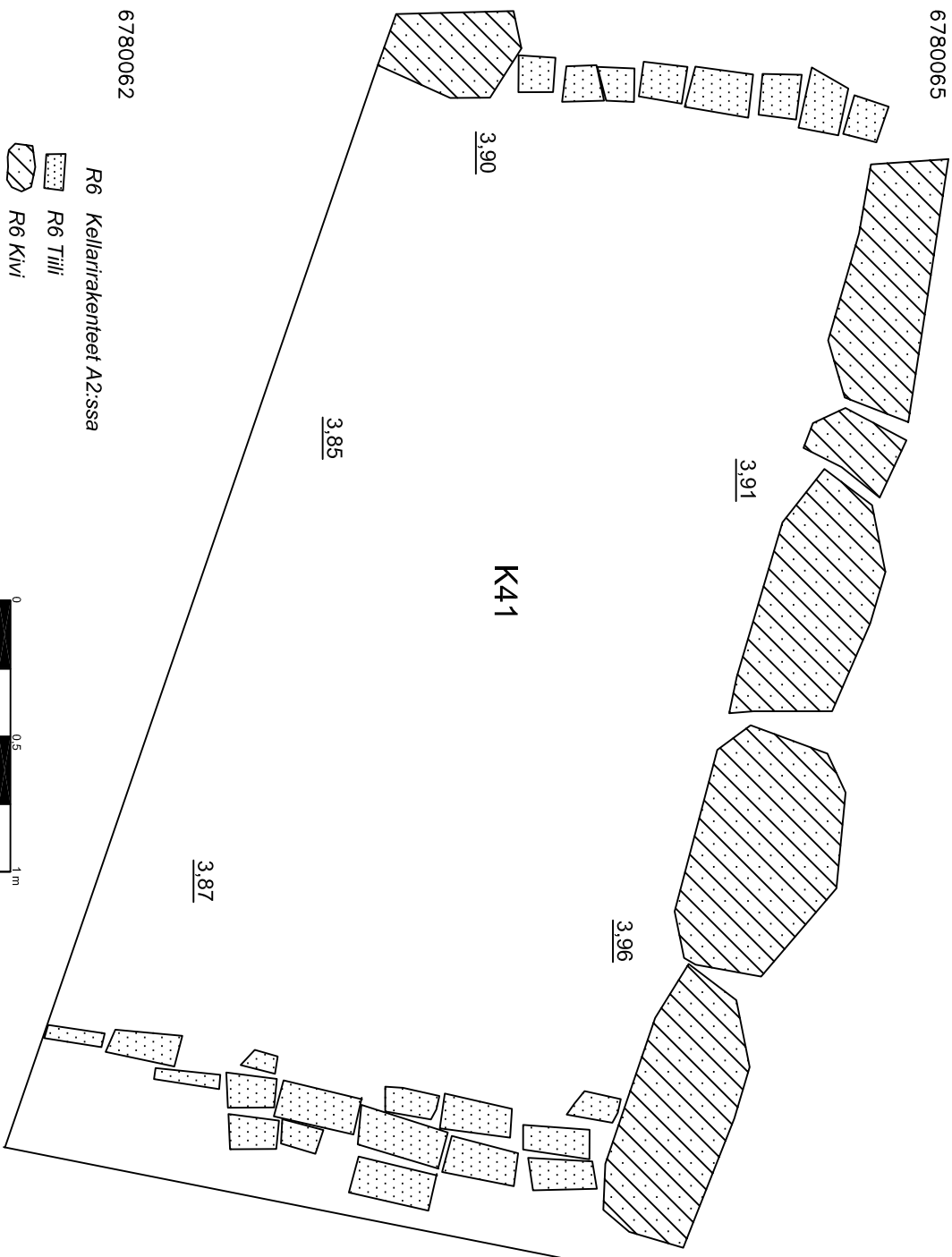
Y = 1527752

X = 6780062

Y = 1527747

X = 6780062

Y = 1527752



- R6 Kellari rakenteet A2:ssa
- R6 Tiili
- R6 Kivi

K41 Tiilimurskan sekainen hiekka

P



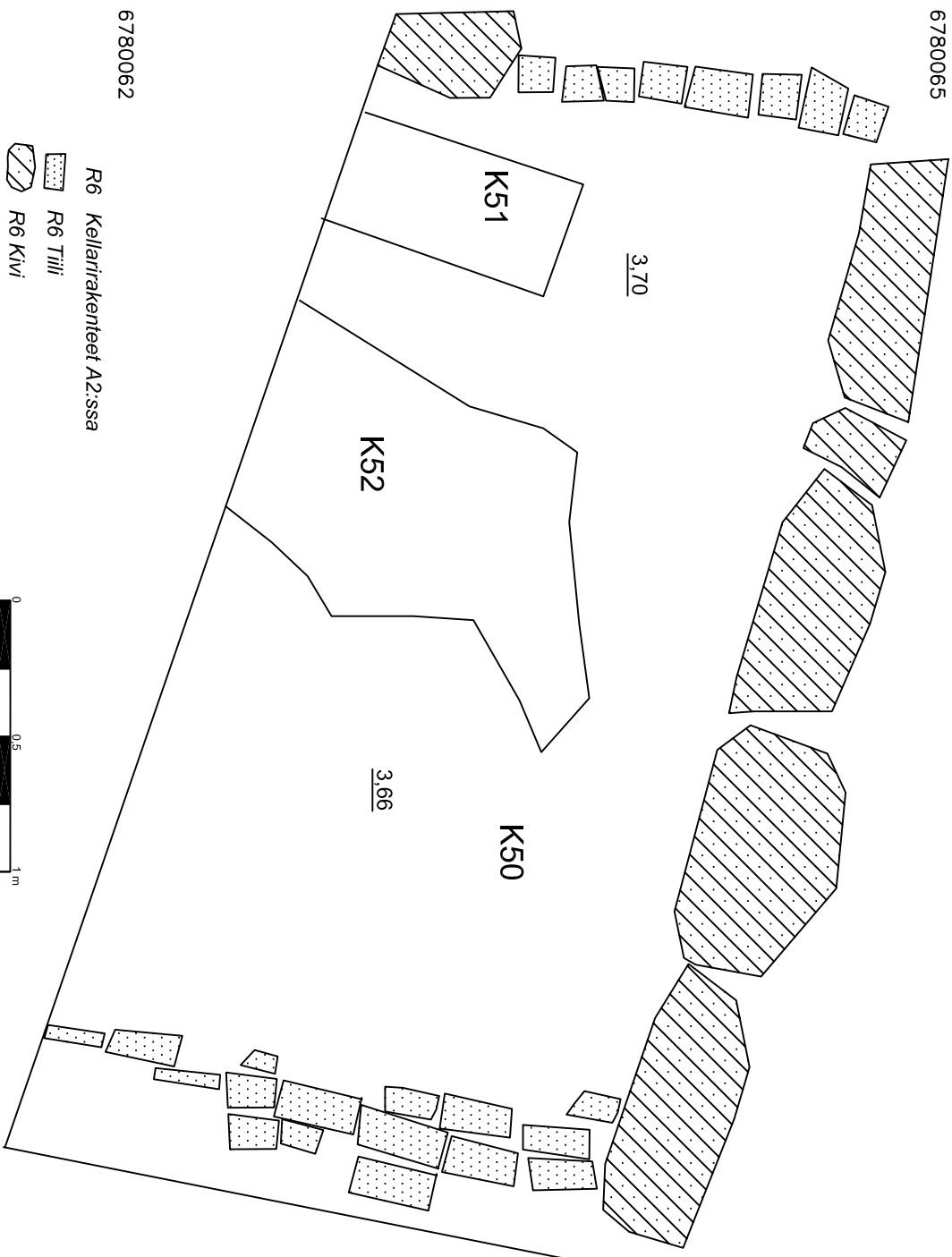
RAUMA	
Kauppatori	
Janne Haarala 2006	
MITTAUSDOKUMENTOINTI	Tasokartta
Janne Haarala	Alue A2
Nilva Manninen	Kerros K41
	Rakennie R6
	Mik 1: 25
MUSEOVASTO, RAKENNUSHISTORIAN OSASTON ARKISTO, HELSINKI	Kartta 32
Puht. piirt. Janne Haarala 2007	

X = 6780065

Y = 1527747

X = 6780065

Y = 1527752



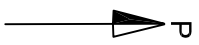
X = 6780062

Y = 1527747

X = 6780062

Y = 1527752

- R6 Kellarirakenteet A2:ssa
- R6 Tiili
- R6 Kivi
- K50 Harmaa hiekka
- K51 Maatunut puuaines
- K52 Ruskea hiekka



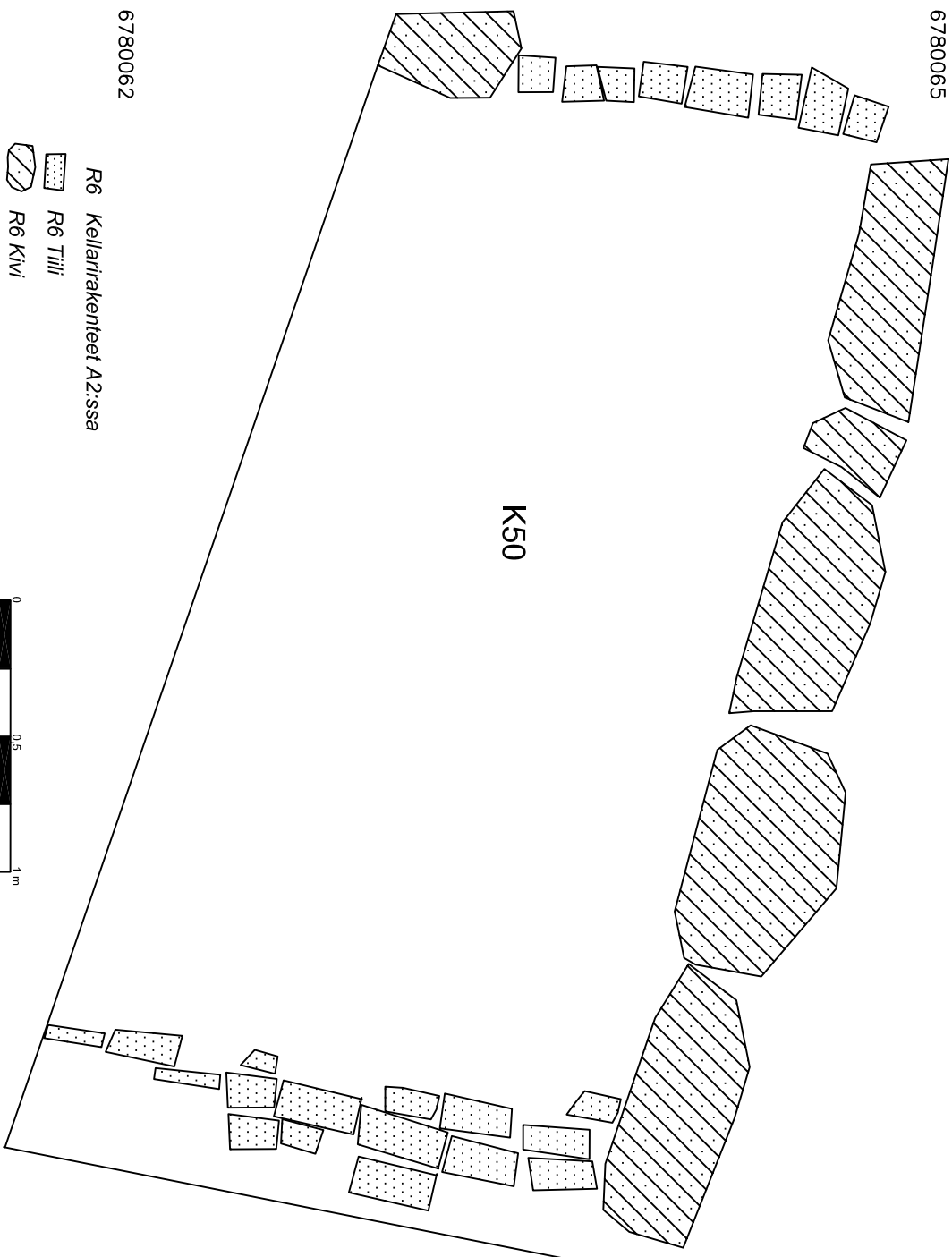
RAUMA	
Kauppatori	
Janne Haarala 2006	
MITTAUSDOKUMENTOINTI	Tasokartta
Janne Haarala	Alue A2
Nina Manninen	Kerrokset K50, K51 ja K52
	Rakenne R6
	Mik 1: 25
Puht. piirt. Janne Haarala 2007	MUSEOVASTO, RAKENNUSHISTORIAN OSASTON ARKISTO, HELSINKI
	Kartta 33

X = 6780065

Y = 1527747

X = 6780065

Y = 1527752



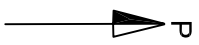
X = 6780062

Y = 1527747

X = 6780062

Y = 1527752

- R6 Kellarirakenteet A2:ssa
- R6 Tiili
- R6 Kivi
- K50 Hamaa hiekka



RAUMA	
Kauppatori	
Janne Haarala 2006	
MITTAUSDOKUMENTOINTI	Tasokartta
Janne Haarala	Alue A2
Nilva Manninen	Kerros K50
	Rakenne R6
	Mik 1: 25
MUSEOVASTO, RAKENNUSHISTORIAN OSASTON ARKISTO, HELSINKI	Kartta 34
Puht. piirt. Janne Haarala 2007	

X = 6780065

Y = 1527747

X = 6780065

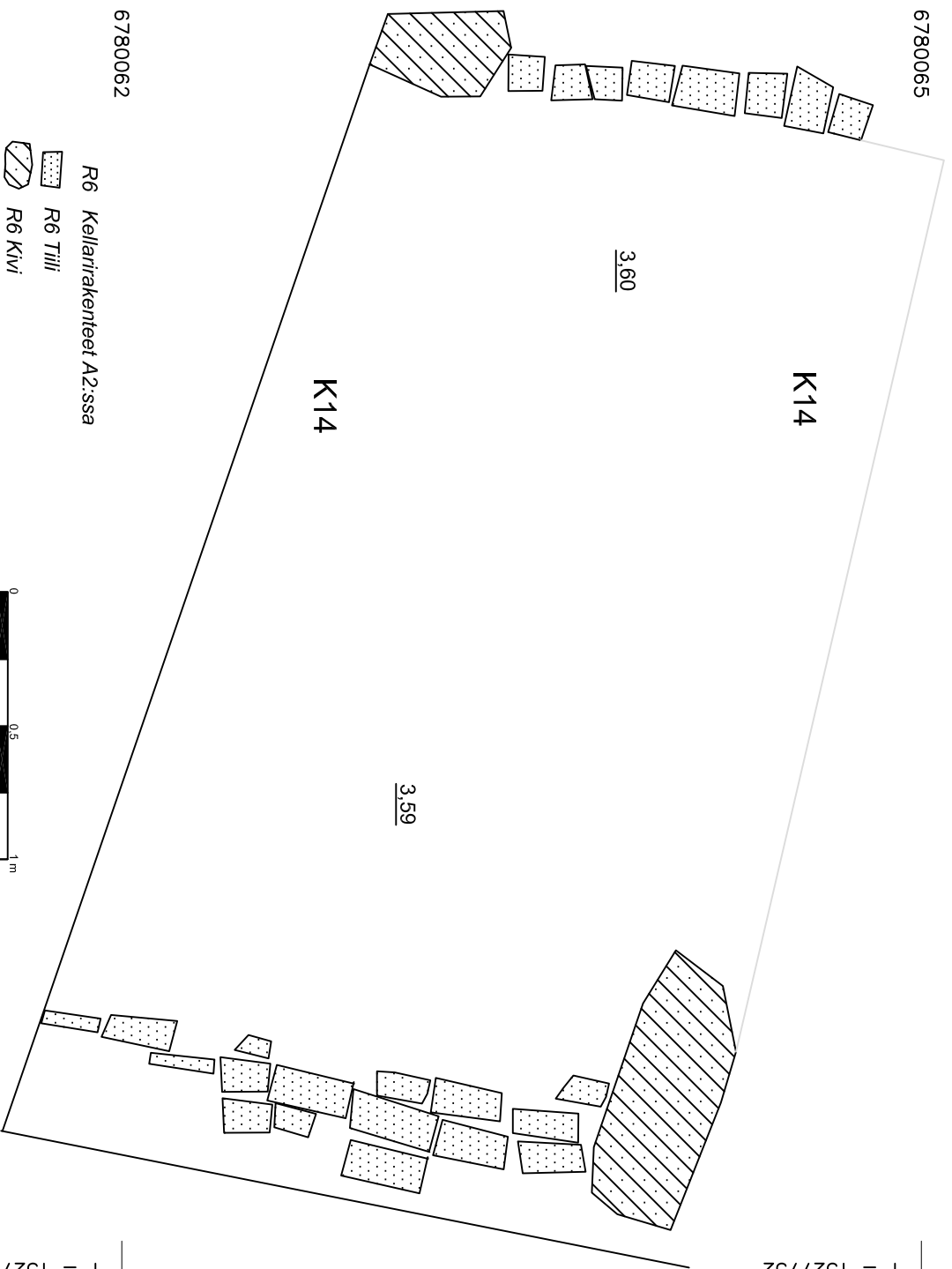
Y = 1527752

X = 6780062

Y = 1527747

X = 6780062

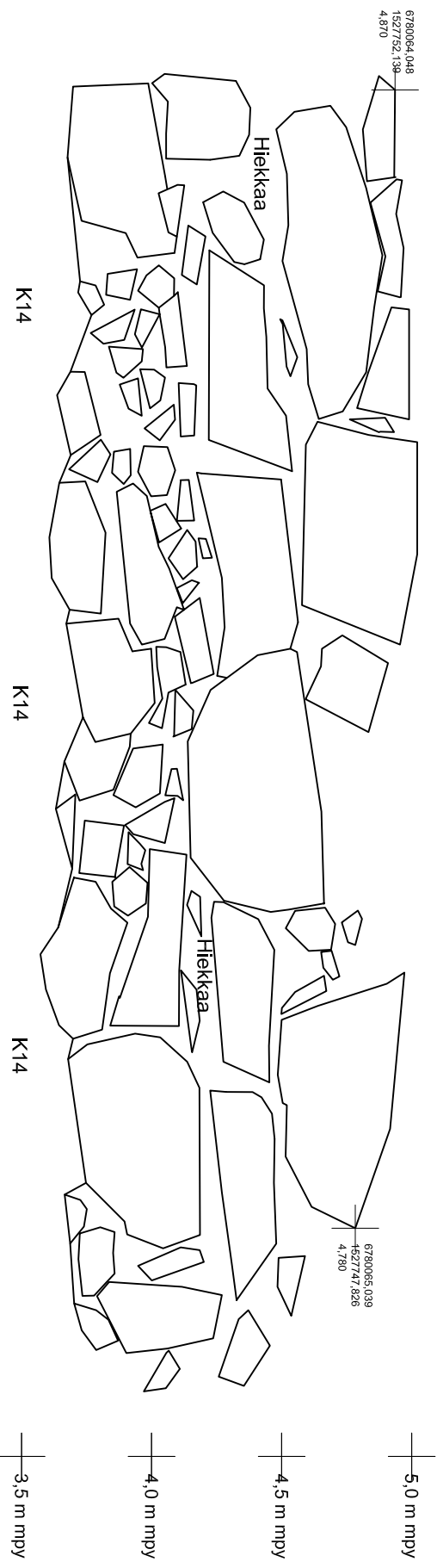
Y = 1527752



- R6 Kellari rakenteet A2:ssa
- R6 Tiili
- R6 Kivi
- K14 Puhdas hiekka

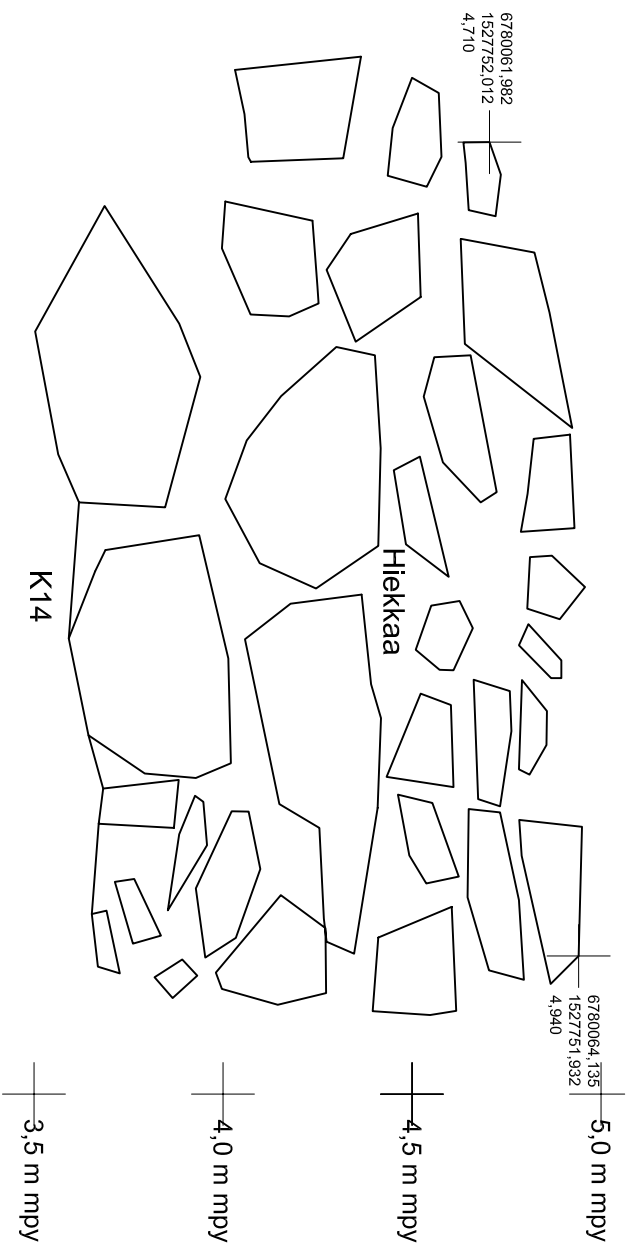


RAUMA	
Kauppatori	
Janne Haarala 2006	
MITTAUSDOKUMENTOINTI	Tasokartta
Janne Haarala	Alue A2
Niina Manninen	Kerros K14
	Rakenne R6
	Mik 1: 25
Puht. pilt. Janne Haarala 2007	MUSEOVASTO RAKENNUSHISTORIAN OSASTON ARKISTO, HELSINKI
	Kartta 35



K14 Puhdas hiekkaa
 R19 Kellarirakenteet A2:ssa
 Kivi

RAUMA	
Kauppatori	Profilikartta
Janne Haarala 2006	Alue A2 Pohjoisseinä
	Kerros K14
	Rakenne R6 kellarin ulkopuolella
	dokumentoina
	Mk 1: 25
MITTAUSDOKUMENTOINTI	MUSEOVIRASTO, RAKENNUSHISTORIAN OSASTON
Janne Haarala	ARKISTO, HELSINKI
Niina Manninen	
Punt. piirt. Janne Haarala 2007	Kartta 36

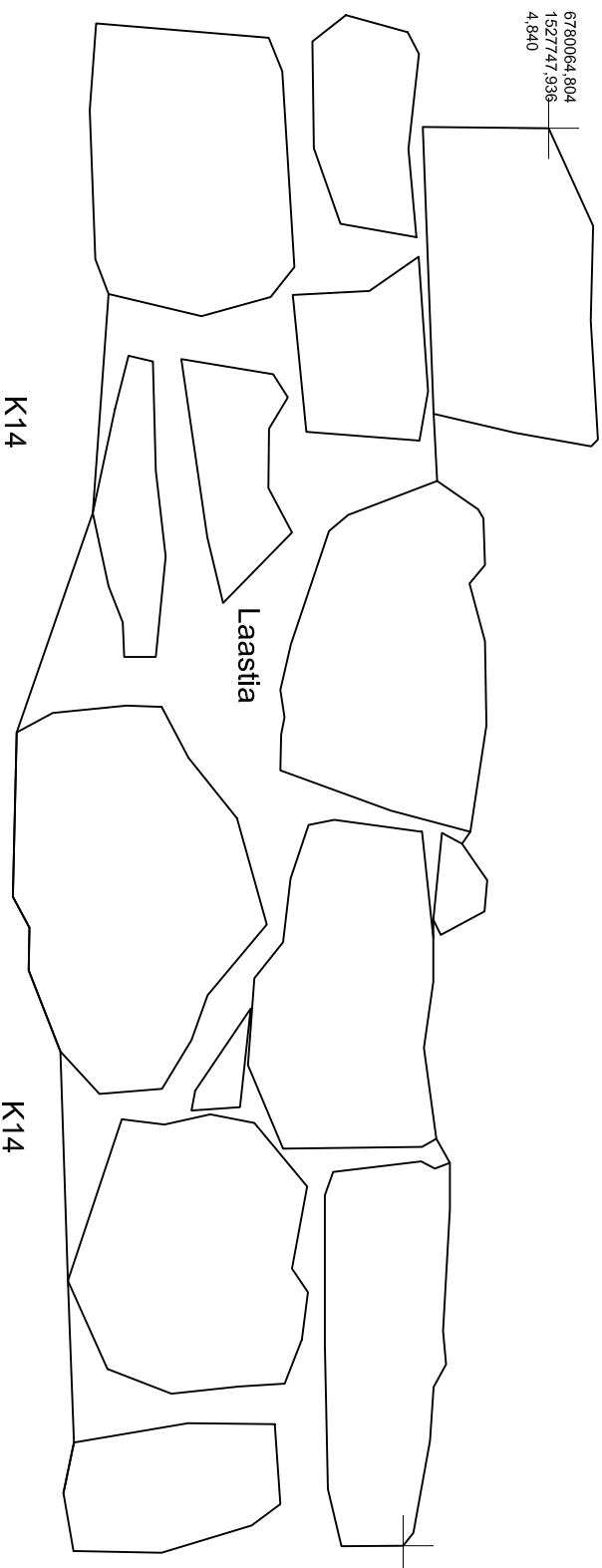


K14 Puhdas hiikka
 R19 Kellarirakenteet A2:ssa
 Kivi



RAUMA		Profiilikartta
Kauppatori		Alue A2 läseinä
Janne Haarala 2006		Kerros K14
MITTAUSDOKUMENTOINTI		Rakenne R6 kellarin ulkopuolelta
Janne Haarala		dokumentoituna
Niina Manninen		Mk 1: 20
Punt. piirt. Janne Haarala 2007		MUSEOVARASTO, RAKENNUSHISTORIAN OSASTON ARKISTO, HELSINKI
		Kartta 37

6780064.804
1527747.936
4.840



6780063.908
1527751.594
4.450

5,0 m mpy

4,5 m mpy

4,0 m mpy

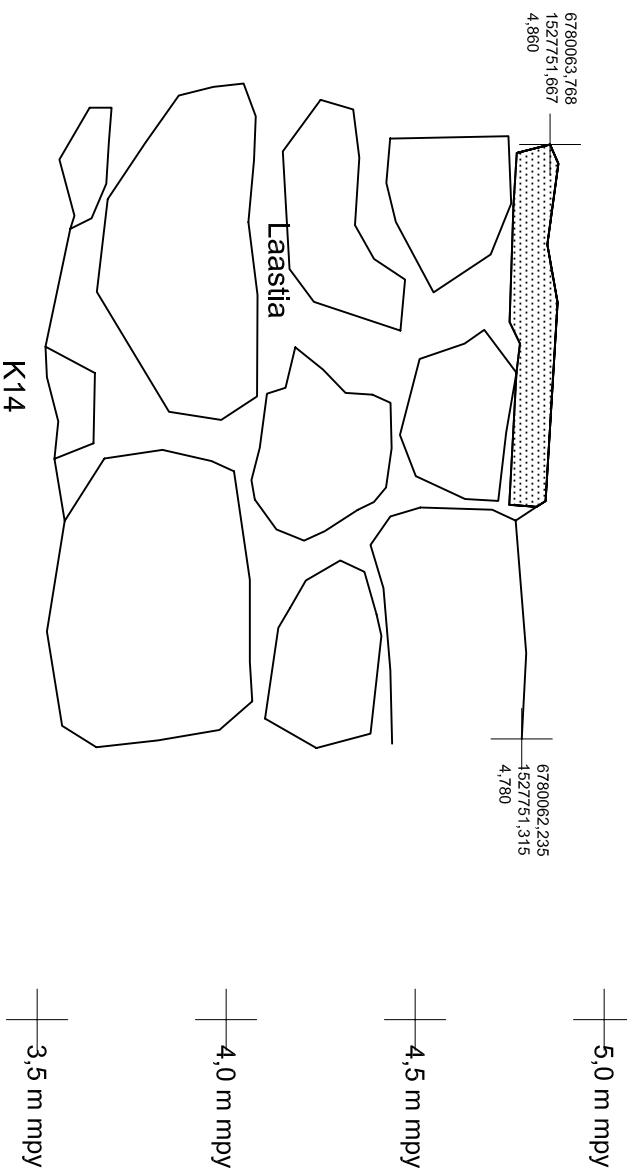
3,5 m mpy

3,0 m mpy



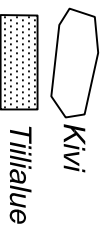
K14 Puhdas hiekka
R19 Kellarirakenteet A2:ssa
Kivi

RAUMA	Profilikartta
Kauppatori	Alue A2 Pohjoisellä
Janne Haarala 2006	Kerros K14
	Rakenne R6 kellarin sisäpuolella
	dokumentoituna
	Mk 1: 20
MITTAUSDOKUMENTOINTI	MUSEOVIRASTO, RAKENNUSHISTORIAN OSASTON
Janne Haarala	ARKISTO, HELSINKI
Nina Manninen	
Puht. piirt. Janne Haarala 2007	Kartta 38

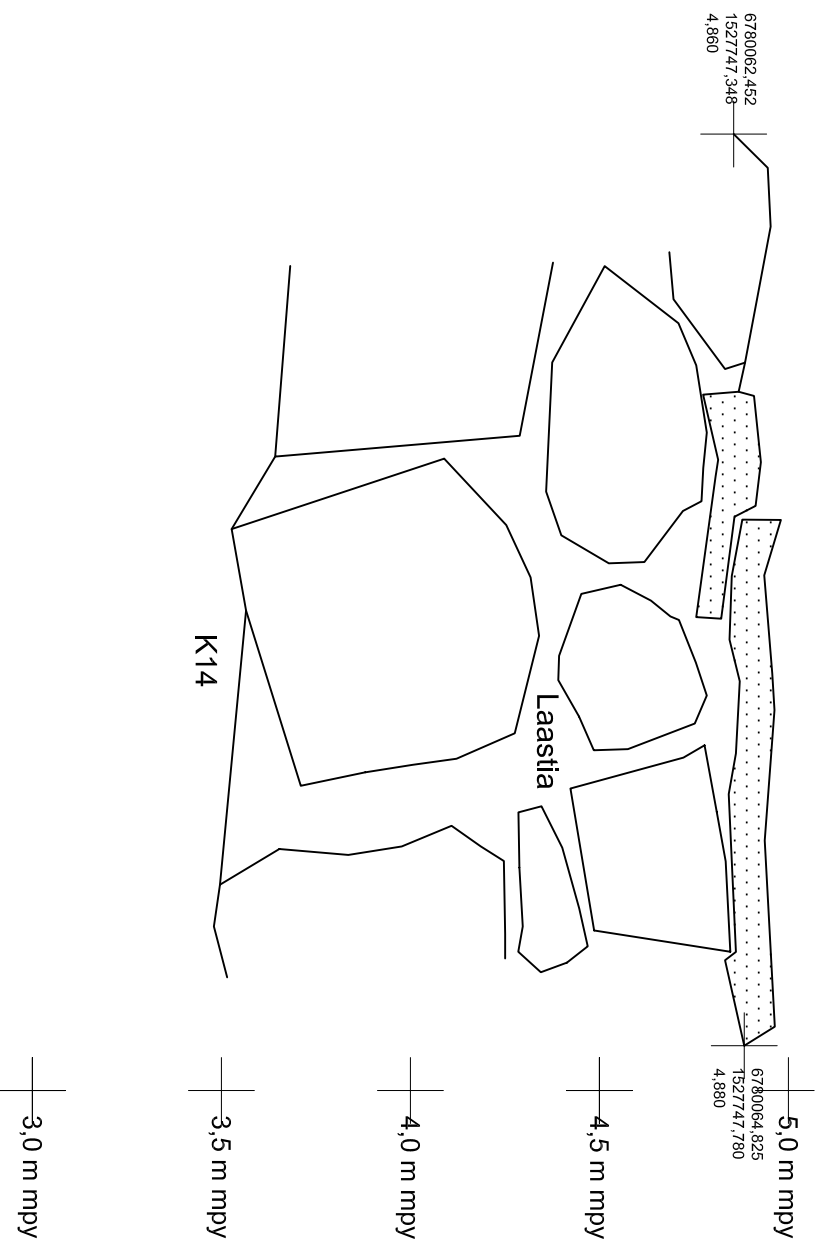


K14 Puhdas hiekka

R19 Kellarirakenteet A2:ssa

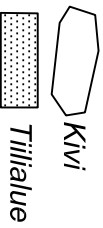


RAUMA	
Kauppatori	Profilikartta Aue A2 Itäseinä Kerros K14
Janne Haarala 2006	Rakenne R6 kellarin sisäpuolelta dokumentoituna Mk 1:20
MITTAUSDOKUMENTOINTI Janne Haarala Nina Manninen	MUSEO/RASTO, RAKENNUSHISTORIAN OSASTON ARKISTO, HELSINKI
Puht. piirt. Janne Haarala 2007	Kartta 39



K14 Puhdas hiekka

R19 Kellarirakenteet A2:ssa



RAUMA		Profililikkartta
Kauppatori		Alue A2 Länsiseinä
Janne Haarala 2006		Kerros K14
MITTAUSDOKUMENTOINTI		Rakenne R6 kellarin sisäpuolelta
Janne Haarala		dokumentoituna
Nina Manninen		Mk 1: 20
Puntt. piirt. Janne Haarala 2007		MUSEOVERASTO, RAKENNUSHISTORIAN OSASTON ARKKISTO, HELSINKI
		Kartta 40