

hallennetta
Henke Pelton
3.8.1999
Jaana Pirttilä

SIUNTION KIRKON TUTKIMUSKERTOMUS
1969-1970

SISÄLLYSLUETTELO

Yleistä

Pilarit

- pilareihin N_1 ja S_1 länsisivuilla olevat alttarin pohjat

Seinien rappausrajat ja sisäpuolinen peruskiveys

Lattiataason määrittäminen

Altтари

Haudat

Ovet

V. 1823 puretun sakariston tiililattia

liitteet:

valokuvaluettelo

löytöluettelo

Helsingissä 15.9.1970

Marja Terttu Knapas

Marja Terttu Knapas

KERTOMUS SIUNTION KIRKON TUTKIMUSKAIVAUKSESTA 1969

Kuvat
1-30

Siuntion kirkon tutkimuskaivaus aloitettiin toukokuussa 1969. Se käsitti ainoastaan kirkon kuoriosan sekä seinien sisäpuolisen peruskiveyksen ja pilarien perustat. Kirkosta poiskuljetettu maa seulottiin koneellisesti täryseulalla. Löydetyt luut haudattiin kirkon pohjoispuolelle kaivettuun yhteishautaan. Tutkimuskaivaus saatiin päätökseen elokuun loppuun mennessä, jolloin kirkossa aloitettiin entistävät ja arkkitehtoniset työt.

Tutkimustyöstä vastasi maisteri Olavi Tapio tutkimusapulaisenaan hum.kand. Marja Terttu Knapas sekä mittaajapiirtäjänä Eero Jama. Paitsi tutkijoiden ottamia tutkimuskertomukseen liitettyjä valokuvia (numerot kertomuksen marginaalissa viittaavat ko. kuviin) suoritti valokuvaaja P.O. Welin tutkimukseen liittyvää valokuvausta, mikä materiaali on liitetty rakennushistoriallisen toimiston kuva-arkistoon (kuvat 3762-3782). Tutkimustyön aikana tehdyt mittauspiirustukset on liitetty rakennushistorialliseen arkistoon (15.33/16 - 21) . Löydetyt rahat on jätetty rahakammioon (n:o 69048:1-51) ja niistä on siellä laadittu erillinen luettelo. Esinelöytöluettelo on tutkimuskertomuksen liitteenä.

PILARIT

Kuvat
31-60

N. 100 x 100 cm suuruiset pilarit on muutettu v. 1823 korjaustöiden yhteydessä pyöreiksi kolonneiksi ja varustettu profiloilla kapiteeleilla. Alkuperäisistä neliönmuotoisista pilareista on jäljellä ainoastaan lattian alle jääneet osat sekä urkulehterin taakse jääneet pienet fragmentit. Pilareissa on alkuperäinen muoto säilynyt seuraavilta tasoilta alkaen: eteläpilarit ($S_1 - S_3$) 20.61, 20.71 aj 20.66, pohjoispilarit ($N_1 - N_3$) 20.62, 20.64 ja 20.76-73. Pilareissa S_3 ja N_3 on lisäksi säilynyt alkuperäistä muotoa tasojen n. 24.23-23.12 välissä.

Pilarien peruskiveyksissä on säännöllisesti ylimmäisenä peruskivenä yksi yhtenäinen harmaakivilohko. Sen alla on laastista ja kivistä tehty pienehkö tasanne. Peruskiveyksien alkamiskohdat ovat eteläpilareissa tasoilla 20.20, 20.27 ja 20.25 ja pohjoispilareissa tasoilla 20.23, 20.22 ja 20.52. Pilareiden S_1 ja N_1 länsisivujen peruskiveyksen päällä oli nähtävissä siualttareiden tiilifragmentteja. Mahdollisesti myös pilarin N_3 länsisivun peruskiveyksen yhteydessä on ollut alttarinpohja.

ALTTARINPOHJAT

Kuvat
43-50

Pilarin N_1 länsisivun alttarinpohja. Perusta on muurattu tiilestä pilarin peruskiveyksen päälle tasolta 19.84-62 lähtien. Tiilisen rakenteen leveys on keskimäärin 155 cm ja kokonaispituus n. 190 cm. Tiilinen osa jatkuu pilarin etelä- ja pohjoissivujen puoliväliin. Se ei ole liitteessä itse pilariin. Kaksi alinta tiilikertaa on laastittu n. 4 cm levyisin laastisaumoin toisiinsa. Korkeimmillaan alttarinpohja on säilynyt tasolle 20.06 asti. Tiilimittoja: $28x?x7$, $27x?x6$, $27x?x8$, $26x?x7$, $27x?x7$, $26,5x?x7$, $27x20x?$, $27x19,5x?$, $28x21x?$, $?x13x7,5$ ja $?x13x8$. Tiiliperustan keskellä on 70 cm pituinen ja n. 120 cm levyinen laastittu alue.

Kuvat
31-34

Pilarin S_1 länsisivun alttarinpohja on samantyyppinen kuin pilarin N_1 länsisivun alttarinpohja. Sen leveys on n. 160 cm ja pituus 115 cm. Alttarinpohja ei kuitenkaan jatku pilarin etelä- ja pohjoissivuilla. Se ei myöskään ole liitteessä itse pilariin. Tiiliperustaa on säilynyt vain keskimäärin yhden tiilikerran verran (taso 19.89-19.80). Tiilikoko on sama kuin

pilarin N_1 alttarinpohjassa käytetty. Alttarinpohjan perustuksen keskellä on pilarin tasolle 20.29 ulottuva peruskivi. Tiilikehys on sen ympärillä.

SEINIEN RAPPAUSRAJAT JA SISÄPUOLINEN PERUSKIVEYS

Pohjoisseinällä loppuu seinän rappauspinta pilarin N_3 kohdalla tasolla 20.15-20.05 ja pilarin N_2 kohdalla tasolla 20.10. Kirkon itäseinällä ovat vastaavat rajat alttarin kohdalla tasolla 20.05 ja haudan A kohdalla tasolla 20.15. Rapattu pinta loppuu myös papinoven itäpuolella viimeksi mainitulla tasolla. Eteläseinän läntisimmän ikkunan kohdalla seinän rapattu alue loppuu tasolla 19.98.

Kuvat
108-127

Sisäpuolinen peruskiveys on yleisluonteeltaan varsin epämääräinen. Kivet on eri suuruisia, yleensä suhteellisen pieniä. Niiden raot ovat suuret ja osittain vain hiekalla täytetyt. Paikoin on peruskiveyksessä suuriakin tyhjiä koloja. Tämä johtuneekin kuitenkin paikalle suoriteuista hautauksista. Peruskiveyksen alkamiskorkeudet ovat suhteellisen säännölliset. Esiin kaivetuilla pohjois- ja eteläseinällä alkaa ensimmäinen seinäpinnasta ulkoneva peruskiveys keskimäärin tasolla 20.25. Se ulkonee keskimäärin vain n. 15 - 30 cm. Sen alapuolella on toinen leveämpi kerros kiviä keskimäärin tasoilla 19.85 - 19.40. Tämän tason alapuolella olevaa peruskiveystä oli mahdollisuus tutkia vain kirkon lounaisnurkassa. Em. tason alapuolella se jälleen kapenee ja loppuu esim. eteläseinän läntisimmän ikkunan kohdalla n. tasolla 18.31. Länsiseinän eteläpäässä tilanne oli vastaava. Peruskiveyksen kokonaiskorkeus on vain n. 167 cm. Sen alapuolella alkaa koskematon keltainen ja tiivis hiesumaa.

Liite 1
Kuvat
120-124

LATTIATASON MÄÄRITTÄMINEN

Säilyneitä fragmentteja mahdollisesti vanhemmasta tiililattiasta on pohjoisseinällä sakaristoon johtavan oviaukon molemmilla puolilla. Tiilifragmentit ovat keskimäärin tasolla

Kuvat
109-110

Kuva 46

19.95. Tiilimittoja oli mahdoton saada tiilien kuluneisuuden ja huonokuntoisuuden takia (19x7). Pilarin N_1 länsisivun alttarin pohjan vieressä oli joitakin tiiliä tasolla 19.91. Tiilimittoja: 26x19,7, 31x13,5x7,5, ja 31x13,5x?. Samantyyppistä paljaalle hiekalle asetettua tiililadelmaa oli myös pilarin S_2 itäisivun peruskiveyksen vieressä. Tiilet olivat tasolla 19.93. Tiilimittoja: 27x13x9, 26x13,5x7, 24x12,5x7,5, 28x12x8, 29,5x13,8, ?x13,5x8,5, ?x13,5x8, ?x13,5x7 ja ?x13x8,5.

Kuvat
37-38

Kuvat
120-122

Ainoa alkuperäisenä säilynyt oviaukko kynnystasanteineen on kirkon lounaisnurkassa oleva ullakon portaisiin johtava oviaukko. (Tiilimittoja 25x?x9, 26x?x9, 27x13x?, 27x12,5x?, 26x?x9, 27x?x8,5, ja 26x?x9). Oviaukon kynnyskiveyksen korkeustaso on 20.18. Muiden oviaukkojen kynnyskiveykset ovat hävinneet oviaukkojen laajennustöiden yhteydessä v.1823.

ALTTARI

Kuvat
61-77

Altтарin säilyneen perustan muodostaa 160 cm pituinen ja 230 cm levyinen tiilikehä. Se on säilynyt keskimäärin tasolta 20.25. Tiilikehyksen päällä on laastianturoita, jotka osoittavat sen olleen korkeamman. Tiilinen alttarikehyks ei ole liitteessä seinään. Seinän rappausraja jatkuu altтарin kohdalla seinässä tasolle 20.05. Tiilimittoja tiilireunuksesta: 27x18,5x7, 28x20x7, 27,5x19,5x7 ja 26,5x19,5x7. Kehys on siis osittain tehty laattatiilistä. Altтарin keskiosassa oli ennen sen tutkimista tasolla 20.35 kaksi altтарin keskiosan täyttävää harmaakiveä. Niiden alla oli runsaasti tiilen- ja laastinporoa. Sen poistamisen jälkeen tuli kehyksen sisäpuolelta esiin n. 190 cm leveä ja 125 cm pitkä hiekka- ja tiilipohjainen tila. Lähellä itäseinää oli puhtaalle hiekalle ladottu pari laattatiiltä tasolla 19.93. Niiden jälkeen oli tiilistä tehty altтарin sisäosan poikki kulkeva pohjois- eteläsuuntainen uoma (N-S). Sen pohjana oleva tiili oli tasolla 19.60. Uoman kohdalla oli altтарin sekä etelä- että pohjoisseinässä aukko. Altтарin länsiseinän alla kulkee 14 cm paksuinen hirsi. Hirren yläreuna on tasolla 19.83.

Altтарikehyksen reunoja kiertävä vastaavanlaiset hirret. Poh-

joispuolella on hirren pituus 318 cm ja sen yläpinta on tasolla 19.88. Eteläreunan alla olevan hirren pituus on 350 cm ja sen yläpinta on tasolla 19.85. Tiilikehyksen länsipuolella on hirsien välissä laastin- ja tiilenporon sekaista maata. Pohjoispuoleisen hirren päällä on näkyvissä kuitenkin joitakin tiilien jättämiä laastianturoita. Varsinaisen tiilisen alttaripöydän edessä on saattanut olla jonkinlainen tiilikoroke. Alttaripöydän korkeutta ei voitu indetifioida.

HAUDAT

Kirkossa mainitaan olleen neljä muurihautaa: " i Choret: en Mörsbacka, och en äfwen i Choret Störsvik Rusthåll tillhörig graf, samt en likadeles i Choret Prästegraf, alla tre täckta med sten hällar, så ock en i korsgång med trä häll täckt Myrans Rusthåll tillhörig graf".¹ Lisäksi mainitaan Suitian (Svidja) ja Sjunbyn kartanoiden perhehaudat.²

liite 2

Lattian alta esiin tulleet haudat on merkitty siten, että kaakkoisnurkassa on hauta A, sen vieressä alttarin eteläpuolella hauta B, alttarin edessä on kaksi hautaa, joista etelänpuoleinen on hauta C ja pohjoispuoleinen hauta D. Kirkon keskikäytävässä oleva erillinen hauta on merkitty kirjaimella E. Suitian (Svidja) kartanolle kuulunut sukuhauta on v. 1774 kirkon itäseinän pohjoispäähän rakennettu hautakappeli, jonka yläosa muutettiin v. 1823 sakaristoksi ja alaosa viinikellariksi. Hauta A voitiin sieltä löytyneiden vaakunakilpien perusteella tunnistaa Sjunbyn kartanolle kuuluneeksi perhehaukaksi. Lisäksi on vielä hautaan A johtavan portaiden kohdalla säilynyt fragmentteja vanhemmasta haudasta, joka on rikottu haudan A valmistustyön yhteydessä. Tätä hautaa on merkitty kirjaimella F. Haudat A ja B olivat erittäin huonosti säilyneet. Ainoastaan hauta A on ollut holvattu. Haudoissa A, B, E ja F on ollut maalattia. Ehjiä arkkuja ei ollut säilynyt. Ainoat säilyneet kalkkikivilaatat oli toden-

1) Visitations Protocoll 1702-1891, v. 1804 § 33 s. 18.

2) Sama kuin ed., § 34 s. 19.

näköisesti v. 1823 korjaustyön yhteydessä siirretty sakariston oviaukon ja papinoven kynnyskiveyksiin. Ne olivat erittäin huonosti säilyneitä ja sileiksi kuluneita. Ainoastaan sakariston oviaukon kynnyskiveyksessä ollut laatta pystytettiin irroittamaan. Hautaus kirkkoon lopetettiin v. 1807 "enligt Biskop Visitation beslut."³

Kuvat
78-86; 89

Hauta A. Haudan seinät ovat tiilen pituuden paksuiset. Pohjoisseinä on vain osittain säilynyt. Tiilimittoja: 28x12x7, 29x12,5x7, 21x13,5x8,5, 30,5x?x9, 28x?x8, 30,5x?x9, 30,5x?x7,5, 31x?x8,5 ja 20,5x?x8,5, Kaikki seinät ovat tiiliset. Tiilipinnassa ei ole näkyvissä rappausjälkiä. Eteläseinä on säilynyt tasolta 19.71, länsiseinä 19.77 sekä osittain säilynyt pohjoisseinä tasolta 19.15 lähtien. Haudassa on ollut maalattia n. tasolla 18.32. Haudan luoteisnurkassa on säilynyt fragmentti tynnyriholvin kannasta. Haudan länsiseinässä on kuuden askelman muodostama n. 105 cm levyinen portaikko. Askelman korkeus on 3 tiilikertaa. Portaikon reunojen päällä on säilynyt puumurua. Portaikon pituus on 200 cm. Puumuru on tasolla 19.85-19.75.

Kuvat
82-83; 88

Hauta B. Hauta on erittäin huonosti säilynyt. Tiilet ovat hauraita ja savipitoisia. Itäseinää ei ole rakennettu, vaan sen muodostaa runkokuoneen itäseinän peruskiveys. Eteläseinä on yhteinen haudan A kanssa. Säilyneessä länsiseinässä on selviä rappausjälkiä. Tiilimittoja länsiseinästä (lev. 28 cm): 22x24x6,5, 27x?x6, 28,5x?x8, ?x12x6,5 ja ?x11,5x6. Seinä on tehty sekä laatta- että suorakaidetiilistä. Haudassa ollut maalattia.

Kuvat
90-92

Hauta C. Haudan kaikki seinät ovat tiiliset. Seinät ovat vain tiilen leveyden paksuiset. Seinäpinnat ovat soittain rapatut sisäpuolelta. Tiilimittoja: 27x13,5x7, 27x13,5x7, 27x13,5x9, 26x12,5x8,5, 28x14x8, ja 27x13,5x7. Haudassa on tasolla 18.24 laattatiililattia. Tiilimittoja: 27,5x27,5x?, 27x27,5x?, 27,5x26,5x?, 27,5x27,5x?, ja 27,5x27x?. Etelä- ja pohjoisseinissä on tasolla 18.84 n. 30 cm päässä nurkista kaksi kahden tiilen tiilenpään kokoista reikää. Niissä on nähtävästi ollut parrut, jotka ovat kannattaneet arkkuja. Etelä-

3) Inventarings längd öfwer Sjundeå Kyrckors Egendom, aflämnad vid Proste Visitation d.22 Maji 1825, s. 40.

seinien aukkojen syvyys on 13,5 cm. Pohjoisseinän aukot jatkuvat hautaan D asti. Haudan reunojen ympärillä on ollut tuohieristys.

Kuvat
90-91; 93

Hauta D. Hauta on aivan samanlainen kuin sen vieressä oleva hauta C. Hautojen vastakkain olevat seinät ovat kuitenkin eriliset. Haudan C pohjoisseinän ja haudan D eteläseinän välissä on n. 10 cm levyinen hiekalla täytetty rako. Haudan D etelä- ja pohjoisseinissä on myös samanlaiset ja samalla tasolla olevat parrunreiät kuin haudan C etelä- ja pohjoisseinissä. Haudan länsi- ja pohjoisseinät ovat osittain rikkonaiset. Haudan itäreunan päällä on tuohifragmentteja. Seinien tiilimittoja: 27,5x12,5x8, 28x13x8, 28x14x8, 28x13,5x8, 28x13,5x8, 27x?x8 ja 27x?x8. Haudassa on samanlainen tiililattia kuin haudassa C. Tiilimittoja: 24,5x24x?, 24x23,5x?, 24,5x24,5x?, 27x27x?, 24,5x24x?. Tiililattian päällä on n. 45 cm päässä itäseinästä pohjois-eteläsuuntainen tiilivasa. Tiilet ovat pituussuunnassa lappeellaan. Tiilimittoja: 28x14x9, 28x13x9 ja 28x13,5x8.

Kuvat
94-95

Hauta E. Hauta on hyvin säilynyt. Tasolta 19.66-62 seinät ovat tiiliset ja rapatut. Tiilimittoja: 24x10x7, 23x10x7, 24x13x10, 25x12x7 ja 23x8x7. Haudan länsiseinässä on yläreunasta alkaen n. 50 cm alaspäin ulottuva ja n. 7 cm syvyinen syvennys. Syvennyksen takareuna on myös rapattu. Haudassa on tasolla 17.74 maalattia.

Kuvat
86-87

Hauta F, sijaitsee aivan papinoven edessä. Se on osittain rikottu haudan A portaikkoa tehtäessä. Tiilimittoja: 26,5x12x6,5, 26,5x11x7, 27x12x6,6, 26x12x6,5, ja 27x12,5x6,5. Haudan sisämitat ovat 222 x 95 cm.

Kuvat
3-4,
146-147

Reuterholmien (Suitia) hautakappeli, nyk.sakaristo. Kappeli rakennettiin v. 1774 Suitian kartanon perhehaukaksi. V. 1815 muuttivat Reuterholmit Ruotsiin vieden mennessään hautakapelin kaiken kiinteän sisustuksen.¹⁾ Kappelin kirkkosalin puoleisen oviaukon yläpuolella oleva marmorilevy on ainoa, mikä jäi jäljelle.

Kuva 128

1) Inventarings längd öfwer Sjundeå kyrckors egendom upprättad vid Visitationen 5. October 1817, s. 18.

Kuvat
96-107; 129

Kun kirkon sakaristo purettiin huonokuntoisena v. 1823 päätettiin tyhjillään olevan kappelin yläosa sisustaa sakaristoksi ja alaosa viinikellariksi. Puretussa sakaristossa oli ollut muurattu viinikellari.²⁾ Tässä yhteydessä kirkkosalis-
ta varsinaiseen hautakammioon johtava portaikko täytettiin kivillä ja uusi sisäänkäynti tehtiin kirkon itäseinän suuntaisesti. Tiilimittoja alkuperäisestä portaikosta: 28x21x8, 28x20,5x8, 27x19,5x6,5, 25x20x8, 26,5x19x6 ja 28x20x6,5. Lisäksi sivuaskelmat eristettiin täytemuurauksella vanhasta portaikosta. Hautakammioon rakennettiin myös väliseinä. Hautakappelin yläosaan johtava aukko kavennettiin metrin levyiseksi sekä ulko- että sisäpuolelta ja uusi ulos johtava ovi-
aukko avattiin kappelin eteläseinään. Aukon osittaiseen umpeenmuuraukseen käytettyjen tiilien mittoja: 28x12x7, 27x12x6, 27x?x6, 26x?x6 ja ?x14,5x7. Tiilimuurauksen poistamisen jälkeen kävi ilmi, että aukon pohjoispieli oli säilynyt täysin ehjänä. Eteläpielen yksinkertainen kulmaprofilointi oli hakattu pois. Myös aukon yläkaari oli rikottu. Pohjoispielen saranatapit olivat säilyneet. (Aukon edessä ollut rautaportti on säilynyt hautausmaan aidassa kirkon pohjoispuolella). Aukon kokonaisleveys on 148 cm. Kirkon itäseinän pinnassa leveys 178 cm, kulmaprofilointi mukaan laskien.

Kuva 148

OVET

Kuvat
149-151

Kirkon nykyiset ulkopuolella olevat ovilevyt ovat peräisin v. 1823 korjaustyöstä, jolloin oviaukot laajennettiin nykyiseen asuunsa. Ovilevyjen peili- ja vaakapanelit ovat tältä ajalta. Ovien karmeissa saatettiin kuitenkin todeta, että peilipuoli on alunperin ollut sisäpuolella ja vaakapaneli ulkopuolella. Nykyisin tilanne on päin vastainen. Sisäovet ovat myöhäisemmät.

2) Visitations Protocoll 1702-1891, v. 1758, § 13, s.10-11
ja Socknestämö Protocolle 1724-1779, v. 1759 s. 32

Ent.sakaristo

Kuva 154

Elokuussa 1970 kaivettiin esille v. 1823 puretun sakariston pohja. Sakariston lattia oli säilynyt täysin ehjänä maakerrosten alla. Lattia oli kokonaisuudessaan tiilinen. Tiilimittoja: 29x14x9, 29x13,5x?, 28x13,5x?, 28x13,5x?, 30x28,5x?, 26x20x?, 26x20,5x? ja 30x20x?. Tiilet ovat siis osittain laattatiiliä, osittain suorakaiteen muotoisia muuraustiiliä. Tiililattia on tasolla 19.90. Puretun sakariston sisämitat ovat olleet: leveys 320 cm ja pituus 385 cm.

Kuvat
155-156

Sakariston itäseinän edustalla on todennäköisesti ollut sivualttari. Tiililattiassa oli säilynyt n. 101 x 52 cm laajuinen tiilipohjainen syvennys. Sen itäseinä kulki sakariston itäseinän suuntaisesti. Syvennyksen sisämitat ovat 94 x 45 cm. Itä- ja eteläseinissä on pienet olkapäät. Altтарipohjan syvyys on 43 cm ja pohja on näin ollen tasolla 19.47. Pohja on ladottu puhtaalle hiekalle ja sivuseinien tiilimuuraus näytti myös loppuvan tällä tasolla. Tiilimittoja: 28,5x13x9, 30x14x10, 29x13x8, 29x14x?, 29x14x?, 30x13,5x? ja 29x13x?. Vastaavan tyyppinen tiilinen altтарipohja on löytynyt myös Nousiaisten kirkon sakariston itäseinän edustalta.

Sakariston lattian luoteisnurkasta löytyi suhteellisen ehjänä säilynyt viinikellari. Ainoastaan siihen johtanut portaikko oli osittain hävinnyt. Kellari on tynnyriholvattu. Se on sisätilaltaan n. 160 x 230 cm laajuinen. Viinikellarin alaosaa on harmaakivinen ja vain seinien yläosaan ja holvauksiin on käytetty tiiltä. Sen pohja on tasolla 17.75.

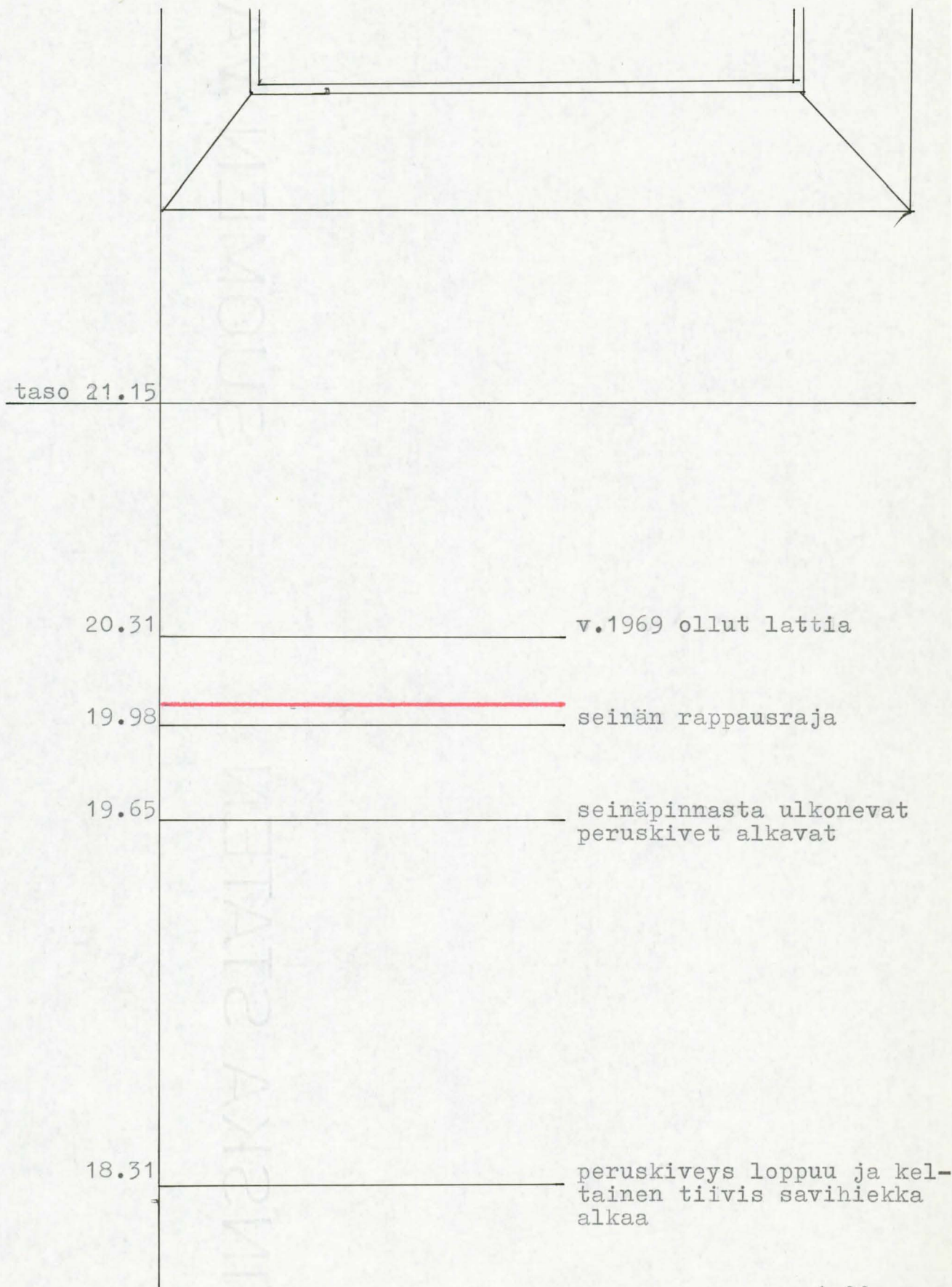
Päätös kellarin rakentamisesta tehtiin 17.2.1758, jolloin sovittiin että se tehdään seuraavana kesänä.¹ Vuodelta 1766 on seuraava tieto "den nödige ansedde Källaren är nu giord under sakristian til wijnets förwaring, men behöfwer liten förbättring".²

Vuonna 1791 sai muurarimestari Hartell tehtäväksi kellarin korjaamisen: "tegel till detta behof skulle efter de fläste Sockneboernes Tancka brännas på Swidja Gård, sedan Gårdsens eget behof war brändt, och någre andre lofwade bränna det hemma, då enligt Murmästaren Hartells erindran hwart tegel borde wara lika stort, nembligen en half aln lång, sex tum bredt och tre tum tjockt (30x15x7,5)." ³

Sakariston tiililattia peitetään nyk. korjaustyön yhteydessä soralla ja jätetään koskemattomaksi.

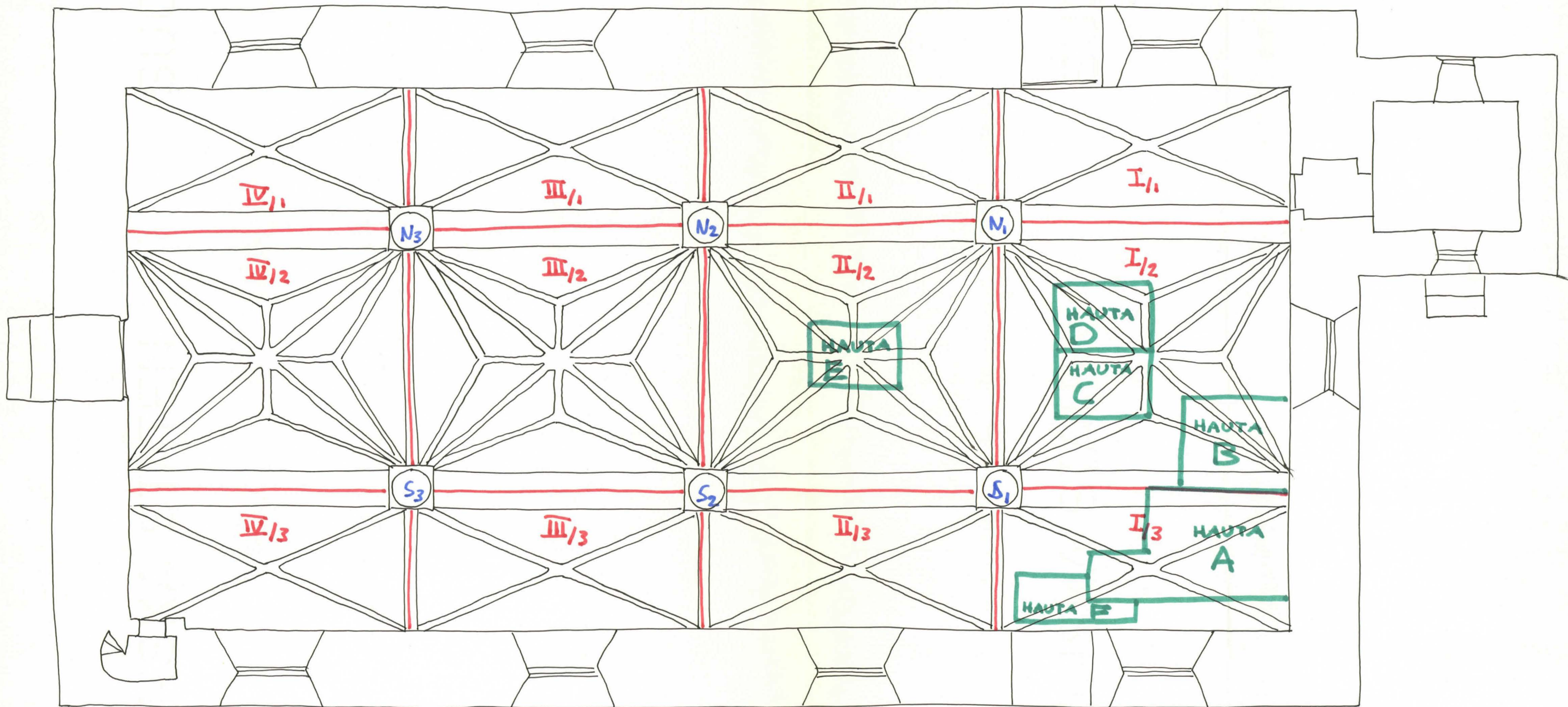
1. Visitations Protocoll 1702-1891, 17.2.1758, § 13, s. 10-11
2. Visitations Protocoll 1702-1891, 16.2.1766, § 4, s. 13-14.
3. Socknestämö Protocoller 1781-1794, 15.5.1791, s.41-42.


Kirkkosalin eteläseinä läntisimmän ikkunan kohdalla.



1:20

Tasolla 20.05 oleva nykyinen lattia on merkitty punaisella viivalla.





Ruodetiili,
paksuus 10 cm.

1:1

VALOKUVALUETTELO SIUNTION KIRKON TUTKIMUSKAIVAUKSESTA V. 1969.

Valok. Marja Terttu Knapas. ja Olavi Tapio.

- 94648: 1 Kirkon länsifasadi.
2 Kirkon itäfasadi.
3 Lähikuva itäseinässä olevasta ent. hautakappelista (nyk. sakaristo).
4 Kirkon itäseinässä olevan ent. hautakappelin (nyk. sakaristo) kattolistaa.
5 Kirkon lounaisnurkka.
6 Kirkon lounaisnurkan ulkopuolista peruskiveystä.
7 Länsiportaali ulkopuolelta.
8 Länsiportaali ulkopuolelta.
9 Papinovi ulkopuolelta.
10 Papinovi ulkopuolelta.
11 Hävinneeseen sakaristoon johtanut oviaukko ulkopuolelta.
12 Hävinneeseen sakaristoon johtaneen oviaukon kynnyksivyksessä ollut kalkkikivilaatta.
13 Eteläseinän läntisin ikkuna ulkopuolelta.
14 Eteläseinän toiseksi läntisin ikkuna ulkopuolelta.
15 Eteläseinän papinoven länsipuolella oleva ikkuna ulkopuolelta.
16 Eteläseinän itäisin ikkuna ulkopuolelta.
17 Kuori-ikkuna ulkopuolelta.
18 Itäseinässä olevan ent. hautakappelin (nyk. sakaristo) pohjoisseinän ikkuna ulkopuolelta.
19 Pohjoisseinän itäisin ikkuna ulkopuolelta.
20 Kirkon pohjoisseinässä näkyvät jäljet hävinneestä sakaristosta.
21 Pohjoisseinän sakariston oviaukon länsipuolella oleva ikkuna ulkopuolelta.

- 94648:22 Pohjoisseinässä oleva umpeenmuurattu ikkuna ulkopuolelta.
- 23 Pohjoisseinän toiseksi läntisin ikkuna ulkopuolelta.
- 24 Pohjoisseinän läntisin ikkuna ulkopuolelta.
- 25 Yleiskuva itään korjaustyön alkuvaiheessa.
- 26 Yleisnäkyvä itään korjaustyön alkuvaiheessa.
- 27 Kuori-ikkuna sisäpuolelta alttaritaulun poistamisen jälkeen.
- 28 Yleisnäkyvä lounaaseen korjaustyön alkuvaiheessa.
- 29 Lehterinkaiteen takaa esiintullut pilarin S_3 alkupe-
räinen muoto.
- 30 Lehterinkaiteen takaa esiintullut pilarin N_3 alkupe-
räinen muoto.
- 31 Pilari S_1 koillisesta nähtynä.
- 32 Pilarin S_1 itäsivun peruskiveys.
- 33 Pilarin S_1 itäsisivun peruskiveys.
- 34 Pilarin S_1 länsisivun alttarin pohja.
- 35 Pilarin S_2 pohjoissivun peruskiveys.
- 36 Pilari S_2 koillisesta nähtynä.
- 37 Pilarin S_2 itäsivun peruskiveys.
- 38 Pilarin S_2 itäsivun peruskiveys.
- 39 Pilarin S_2 länsisivun peruskiveys.
- 40 Pilarin S_3 länsisivun peruskiveys.
- 41 Pilarin S_3 itäsivun peruskiveys.
- 42 Pilarin S_3 pohjois- ja itäsivut.
- 43 Pilarin N_1 itäsivun peruskiveys.
- 44 Pilari N_1 kaakosta nähtynä.
- 45 Pilarin N_1 eteläsivu.
- 46 Pilarin N_1 länsisivun alttarin pohja lounaasta nähtynä.
- 47 Pilarin N_1 länsisivun alttarin pohja lännestä nähtynä.
- 48 Pilarin N_1 länsisivun alttarin pohja lounaasta nähtynä.
- 49 Pilarin N_1 länsisivun alttarin pohja lännestä nähtynä.
- 50 Pilarin N_1 itä- ja pohjoissivut.

- 94648:51 Pilarin N₂ itäsivun peruskiveys.
- 52 Pilarin N₂ itä- ja eteläsivut.
- 53 Pilarin N₂ eteläsivun peruskiveys.
- 54 Pilarin N₂ eteläsivun peruskiveyksen länsipää.
- 55 Pilarin N₂ peruskiveys lännestä nähtynä.
- 56 Pilarin N₃ itäsivun peruskiveys.
- 57 Pilarin N₃ itäsivun peruskiveys.
- 58 Pilarin N₃ eteläsivun peruskiveys.
- 59 Pilarin N₃ eteläsivun peruskiveyksen itäpää.
- 60 Pilarin N₃ pohjoissivun peruskiveys.
- 61 Kuoriossa lattian poistamisen jälkeen lounaasta nähtynä.
- 62 Kuoriossa lattian poistamisen jälkeen luoteesta nähtynä.
- 63 Alttari lännestä nähtynä.
- 64 Alttari lounaasta nähtynä.
- 65 Alttarin keskiosa ennen tutkimista.
- 66 Alttarin keskiosa luoteesta nähtynä.
- 67 Alttarin pohjoisreuna luoteesta nähtynä.
- 68 Alttarin pohjoisreunan alla oleva hirsi.
- 69 Alttarin pohjoisreunan tiilimuurauksen alla oleva hirsi.
- 70 Lähikuva alttarin keskustasta lännestä nähtynä.
- 71 Alttarin keskiosassa oleva tiiliuoma pohjoisesta nähtynä.
- 72 Alttarin etelä- ja länsiseinät alttarin sisäpuolelta nähtyinä.
- 73 Alttarin eteläreuna etelästä nähtynä.
- 74 Alttarin eteläreuna lännestä nähtynä.
- 75 Alttarin eteläreuna ja haudan B sortunut pohjoisseinä.
- 76 Alttarin pohjoispuolella oleva kivilatomus.

- 94648:77 Kirkon itäseinää alttarin eteläpuolella haudan B täyttämisen jälkeen.
- 78 Hauta A lännestä nähtynä.
- 79 Hauta A koillisesta nähtynä.
- 80 Hauta A pohjoisesta nähtynä.
- 81 Hauta A pohjoisesta nähtynä.
- 82 Haudat A ja B lounaasta nähtyinä.
- 83 Haudan A ja B välinen seinä etelästä nähtynä.
- 84 Hauta A lännestä nähtynä.
- 85 Hautaan A johtanut portaikko idästä nähtynä.
- 86 Hautaan A johtanut portaikko sekä haudan F eteläseinä n. koillisesta nähtyinä.
- 87 Haudan F länsiseinä lännestä nähtynä.
- 88 Haudan B kaakkoisnurkka luoteesta nähtynä.
- 89 Haudan A eteläseinää.
- 90 Haudat D ja C n. luoteesta nähtyinä.
- 91 Haudat D ja C pohjoisesta nähtyinä.
- 92 Hauta C lännestä nähtynä.
- 93 Hauta D n. luoteesta nähtynä.
- 94 Hauta E lounaasta nähtynä.
- 95 Haudan E länsiseinän yläosa sisäpuolelta nähtynä.
- 96 Ns. Reuterholmien kappelin (nyk. sakaristo) alaosaan johtava portaikko lattian poistamisen jälkeen n. lounaasta nähtynä.
- 97 Ns. Reuterholmien kappelin (nyk. sakaristo) alaosaan johtava portaikko lattian poistamisen jälkeen lännestä nähtynä.
- 98 Viinikellarina käytettyyn ns. Reuterholmien kappelin (nyk. sakaristo) alaosaan johtava 1800-luvulla muurattu portaikko.
- 99 Viinikellarina käytettyyn ns. Reuterholmien kappelin (nyk. sakaristo) alaosaan portaikkoon tehty täytemuuraus.
- 100 Ns. Reuterholmien kappelin (nyk. sakaristo) alaosaan johtava portaikko ennen täytemuurauksen poistamista lännestä nähtynä.

- 94648:101 Ns. Reuterholmien hautakappelin (nyk. sakaristo) alaosaan johtava portaikko etelästä nähtynä.
- 102 Sakaristona käytettyyn ns. Reuterholmien kappelin yläosaan johtava oviaukko osittaisen täytemuurayksen poistamisen jälkeen.
- 103 Sakaristona käytettyyn ns. Reuterholmien hautakappelin yläosaan johtava oviaukko osittaisen täytemuurauksen poistamisen jälkeen.
- 104 Sakaristona käytettyyn ns. Reuterholmien hautakappelin yläosaan johtavan oviaukon alkuperäinen pohjoispieli.
- 105 Sakaristona käytettyyn ns. Reuterholmien hautakappelin yläosaan johtavan oviaukon osittain rikottu eteläpieli.
- 106 Sakaristona käytetyn ns. Reuterholmien hautakappelin yläosan oviaukon pohjoispieli enen osittaisen täytemuurauksen poistamista sakariston puolelta nähtynä.
- 107 Sakaristona käytetyn ns. Reuterholmien hautakappelin yläosan oviaukko sakariston puolelta nähtynä osittaisen täytemuurauksen poistamisen jälkeen.
- 108 Runkohuoneen pohjoisseinän sisäpuolista peruskiveystä 2. läntisimmän ikkunan kohdalta länteen.
- 109 Runkohuoneen pohjoisseinän sisäpuolista peruskiveystä ent. sakaristoon johtavan oviaukon itäpuolelta.
- 110 Runkohuoneen pohjoisseinän sisäpuolista peruskiveystä ent. sakaristoon johtavan oviaukon itäpuolelta.
- 111 Runkohuoneen pohjoisseinän sisäpuolista peruskiveystä ent. sakaristoon johtavan oviaukon länsipuolelta.
- 112 Runkohuoneen pohjoisseinän sisäpuolista peruskiveystä ent. sakaristoon johtavan oviaukon kohdalla.
- 113 Runkohuoneen pohjoisseinän sisäpuolista peruskiveystä ent. sakaristoon johtavan oviaukon kohdalla.
- 114 Runkohuoneen eteläseinän sisäpuolista peruskiveystä papinoven kohdalta länteen.
- 115 Runkohuoneen eteläseinän sisäpuolista peruskiveystä papinoven kohdalta länteen.
- 116 Runkohuoneen eteläseinän sisäpuolista peruskiveystä läntisimmän ikkunan itäpuolella.
- 117 Runkohuoneen eteläseinän sisäpuolista peruskiveystä läntisimmän ikkunan itäpuolella.
- 118 Runkohuoneen eteläseinän sisäpuolista peruskiveystä läntisimmän ikkunan kohdalla.
- 119 Runkohuoneen eteläseinän sisäpuolista peruskiveystä läntisimmän ikkunan länsipuolella.

- 94648:120 Runkohuoneen lounaisnurkka ns. alatilan kaivamisen jälkeen.
- 121 Runkohuoneen lounaisnurkka ns. alatilan kaivamisen jälkeen.
- 122 Runkohuoneen lounaisnurkka ja ullakonn portaikkoon johtava oviaukko ns. alatilan kaivamisen jälkeen.
- 123 Runkohuoneen länsiseinä oviaukon kohdalta ns. alatilan kaivamisen jälkeen.
- 124 Runkohuoneen länsiseinän sisäpuolista peruskiveystä länsiportaalin eteläpuolella ns. alatilan kaivamisen jälkeen.
- 125 Poikittaissuuntainen maaleikkaus länsiportaalin pohjoispuolelta itään ns. alatilan kaivamisen jälkeen.
- 126 Runkohuoneen länsiseinän sisäpuolista peruskiveystä länsiportaalin pohjoispuolella.
- 127 Runkohuoneen länsiseinän sisäpuolista peruskiveystä länsiportaalin pohjoispuolella.
- 128 Yleiskuva kuoriosan pohjoispäästä.
- 129 Ns. Reuterholmien hautakappeliin (nyk. sakaristo) johtavien oviaukkojen välinen tasanne kirkkosalin puolelta nähtynä.
- 130 V. 1970 rakennetun lehterin kannatinrakenteet läntisimmän eteläpilarin kohdalla.
- 131 Länsipään lehterin pohjoispuoleinen kannatinpalkki.
- 132 Länsiportaali kirkkosalin puolelta.
- 133 Runkohuoneen lounaisnurkka ns. alatilan ollessa osittain valettuna.
- 134 Pilarin S₃ itäsivu lämpökanavatyön yhteydessä.
- 135 Pilarin S₃ itä- ja eteläsivut lämpökanavatyön yhteydessä.
- 136 Runkohuoneen ulkopuolista peruskiveystä länsiportaalin eteläpuolella paljastettuna putkityön yhteydessä.
- 137 Runkohuoneen ulkopuolista maakerrosta länsiportaalin eteläpuolella paljastettuna putkityön yhteydessä.
- 138 Runkohuoneen pohjoisseinää v. 1823 puretun sakariston kohdalla n. idästä nähtynä.
- 139 Runkohuoneen pohjoisseinää v. 1823 puretun sakariston kohdalta pohjoisesta nähtynä.
- 140 Runkohuoneen pohjoisseinää v. 1823 puretun sakariston länsiseinän kohdalta.

- 94648:141 Runkohuoneen pohjoisseinää v. 1823 puretun sakariston itäseinän kohdalta.
- 142 Runkohuoneen pohjoisseinää toiseksi läntisimmän ikkunan alapuolelta n. koillisesta nähtynä.
- 143 Runkohuoneen pohjoisseinää 2. läntisimmän ikkunan alapuolelta pohjoisesta nähtynä.
- 144 Runkohuoneen eteläseinää n. kaakosta nähtynä.
- 145 Runkohuoneen eteläseinää v. 1823 puretun asehuoneen länsiseinän kohdalta.
- 146 Runkohuoneen itäseinän pohjoispäähän rakennettu ns. Reuterholmien hautakappeli (nyk. sakaristo) n. kaakosta nähtynä.
- 147 Runkohuoneen itäseinän pohjoispäähän rakennettu ns. Reuterholmien hautakappeli (nyk. sakaristo) etelästä nähtynä.
- 148 Reuterholmien hautakappelin yläosan oviaukossa ollut rautaportti, joka siirrettiin kappelin sakaristoksi muuttamisen jälkeen hautausmaan aidan pohjoisportiksi.
- 149 Papinovi ulkopuolelta.
- 150 Lähikuva papinoven ovilevystä sisäpuolelta.
- 151 Lähikuva papinoven ovilevystä ulkopuolelta.
- 152 Kellotapuli etelästä nähtynä.
- 153 Kellotapuli n. idästä nähtynä.
- 154 Puretun sakariston esiinkaivettua tiililattiaa.
- 155 Puretun sakariston esiinkaivetun tiililattian itäosassa oleva alttarin pohja.
- 156 Puretun sakariston esiinkaivettua tiililattiaa.
- 157 Ent. sakaristoon johtava oviaukko kirkkosalin puolelta.
- 158 Papinovi kirkkosalin puolelta.
- 159 Entistämistyötä suorittavat miehet ruokatunnilla.

loinen kappali jätetty haut-os. 3.1.1970

LÖYTÖLUETTELO SIUNTION KIRKON TUTKIMUSKAIVAUKSESTA V.1969.

- 69102: 1 Messinkinen hautavaakuna (von Eckeln genannt Hülsen).
(vrt. liite 1 ja 2). Löytöpaikka: hauta A.
- : 2 Messinkinen hautavaakuna (Oberlach v. Lanametz).
(vrt. liite 1 ja 2). Löytöpaikka: hauta A.
- : 3 Messinkinen hautavaakuna (Frille). (vrt. liite 1 ja 2).
Löytöpaikka: hauta A.
- : 4 Messinkinen hautavaakuna (Hand). (vrt. liite 1 ja 2).
Löytöpaikka: hauta A.
- : 5 Messinkinen hautavaakuna (Baner). (vrt. liite 1 ja 2).
Löytöpaikka: hauta A.
- : 6 Messinkinen hautavaakuna (Anrep). (vrt. liite 1 ja 2).
Löytöpaikka: hauta A.
- : 7 Rautainen arkun kantohela. Leveys 13,5cm. (vrt. liite 3).
Löytöpaikka: hauta A.
- : 8 Rautainen arkun kantohela. Leveys 14 cm. (vrt. liite 3).
Löytöpaikka: hauta A.
- : 9 Rautainen arkun kantohela. Leveys 13,5 cm. (vrt. liite 3).
Löytöpaikka: hauta A.
- :10 Rautainen arkun kantohela. Leveys 14 cm. (vrt. liite 3).
Löytöpaikka: hauta A.
- :11 Rautainen arkun kantohela. Leveys 14,2 cm. (vrt. liite 3).
Löytöpaikka: hauta A.
- :12 Rautainen arkun kantohela. Leveys 14 cm. (vrt. liite 3).
Löytöpaikka: hauta A.
- :13 Rautainen arkun kantohela. Leveys 15 cm. (vrt. liite 3).
Löytöpaikka: hauta A.
- :14 Rautainen arkun kantohela. Leveys 15 cm. (vrt. liite 3).
Löytöpaikka: hauta B.
- :15 Rautainen arkun kantimen kiinnityshela. Leveys 18 cm.
(vrt. liite 3). Löytöpaikka: hauta A.
- :16 Rautahela. (vrt. liite 4). Löytöpaikka: hauta A.
- :17 Rautainen arkun kantohela kiinnittimineen. Leveys 10,5
cm. (vrt. liite 4). Löytöpaikka: hauta B.
- :18 Rautainen arkun kantohela kiinnittimineen. Leveys 10,5
cm. (vrt. liite 4). Löytöpaikka: hauta B.
- :19 Rautainen arkun kantimen kiinnityshela. Leveys 11 cm.
(vrt. liite 4). Löytöpaikka: hauta B.

- 69102:20 Rautaisen arkun kantohelan fragmentti kiinnittimiseen. (vrt. liite 4). Löytöpaikka: hauta B.
- :21 Rautainen arkun kantohela kiinnittimiseen. Leveys 11 cm. (vrt. liite 4). Löytöpaikka: hauta B.
- :22 Rautainen arkun kantohela. Leveys 12,2 cm. (vrt. liite 4). Löytöpaikka: hauta B.
- :23 Rautainen arkun kantohela kiinnittimiseen. (vrt. liite 3). Löytöpaikka: hauta C.
- :24 Rautainen arkun kantohela. Leveys 15 cm. (vrt. liite 5). Löytöpaikka: hauta C.
- :25 Rautainen arkun kantohela. Leveys 15,2 cm. (vrt. liite 5). Löytöpaikka: hauta C.
- :26 Messinkinen arkun kantohela. Leveys 11 cm. (vrt. liite 5). Löytöpaikka: hauta A.
- :27 Messinkinen arkun kantohelan kiinnitin. Leveys 10 cm. (vrt. liite 5). Löytöpaikka: hauta A.
- :28 Messinkinen arkun kantohelan kiinnitin. Leveys 10 cm. (vrt. liite 5). Löytöpaikka: hauta A.
- :29 Messinkinen arkun kantohelan kiinnitin. Leveys 10 cm. (vrt. liite 5). Löytöpaikka: hauta A.
- :30 Messinkinen arkun kantohelan kiinnitin. Leveys 9 cm. (vrt. liite 5). Löytöpaikka: hauta A.
- :31 Messinkinen arkun kantohelan kiinnitin. Leveys 10 cm. (vrt. liite 5). Löytöpaikka: hauta A.
- :32 Messinkisen arkun kantohelan kiinnittimen fragmentti. (vrt. liite 5). Löytöpaikka: hauta A.
- :33 Messinkisen arkun kantohelan fragmentti. (vrt. liite 5). Löytöpaikka: hauta A.
- :34 Rautainen kynttilänpidike. Pituus 17,3 cm. (vrt. liite 6). Löytöpaikka: I/3.
- :35 Rautainen kynttilänpidike. Pituus 11 cm. (vrt. liite 6). Löytöpaikka: hauta A.
- :36 Rautaisen kynttilänpidikkeen koristehela. (vrt. liite 6). Löytöpaikka: hauta A.
- :37 Pantaraudan fragmentti. Pituus 16,5cm ja leveys 3,3cm. Löytöpaikka: hauta B.
- :38 Rautanaula. Pituus 10 cm. Löytöpaikka: hauta B.
- :39 Rautainen saranatappi. Pituus 11,5 cm. Löytöpaikka: I/1.
- :40 Rautahelan fragmentti. (vrt. liite 4). Löytöpaikka: hauta A.
- :41 Lyijypuite. Pituus 13,1 cm, leveys 1,1cm. Löytöpaikka: hauta B.

- 69102:42 Metallinen napinkuori. Ø 1,6 cm. Löytöpaikka: I/2.
- :43 Metallinen kantanappi. Ø 2 cm. Löytöpaikka: hauta D.
- :44 Rautainen kantanappi. Ø 1,6 cm. Löytöpaikka: hauta D.
- +45 Metallisen napinkuoren fragmentti. Ø 2,1 cm. Löytöpaikka: I/3.
- :46 Lasihelmi. Ø 0,9 cm. Löytöpaikka: I/3.
- :47 Lasihelmi. Ø 1,1 cm. Löytöpaikka: hauta C.
- :48 Lasihelmi. Ø 1 cm. Löytöpaikka: hauta C.
- :49 Liitupiipun varren katkelma. Pituus 3 cm. Löytöpaikka: I/1.
- :50 Silmälasit. Löytöpaikka: I/3.
- :51 Metallikrusifiksin käsi. Pituus 10,7 cm. (vrt. liite 7). Löytöpaikka: hauta A.
- :52 Puukatkelma. Pituus 11 cm, leveys 4,7 cm. (vrt. liite 7). Löytöpaikka: hauta C.
- :53 Lasikruunun kristalli. Pituus 12 cm. Löytöpaikka: hauta A.
- :54 Lasikruunun kristallin katkelma. Pituus 9,5 cm. Löytöpaikka: hauta A.
- :55 Lasikruunun kristallin katkelma. Pituus 5 cm. Löytöpaikka: hauta A.
- 556 Ikkunalasikatkelma (2,4x2,2). Löytöpaikka: hauta A.
- :57 Lasimaalauksen katkelma (2,5x1,8). (vrt. liite 7). Löytöpaikka: hauta A.
- :58 Vihreä myssy. Löytöpaikka: hauta B.
- :59 Ruskean sametin katkelma. Löytöpaikka: hauta A.

Helsingissä 28.10.1969

Marja Terttu Knapas
 Marja Terttu Knapas

Lisäys Siuntion kirkon löytöluetteloon v. 1969.

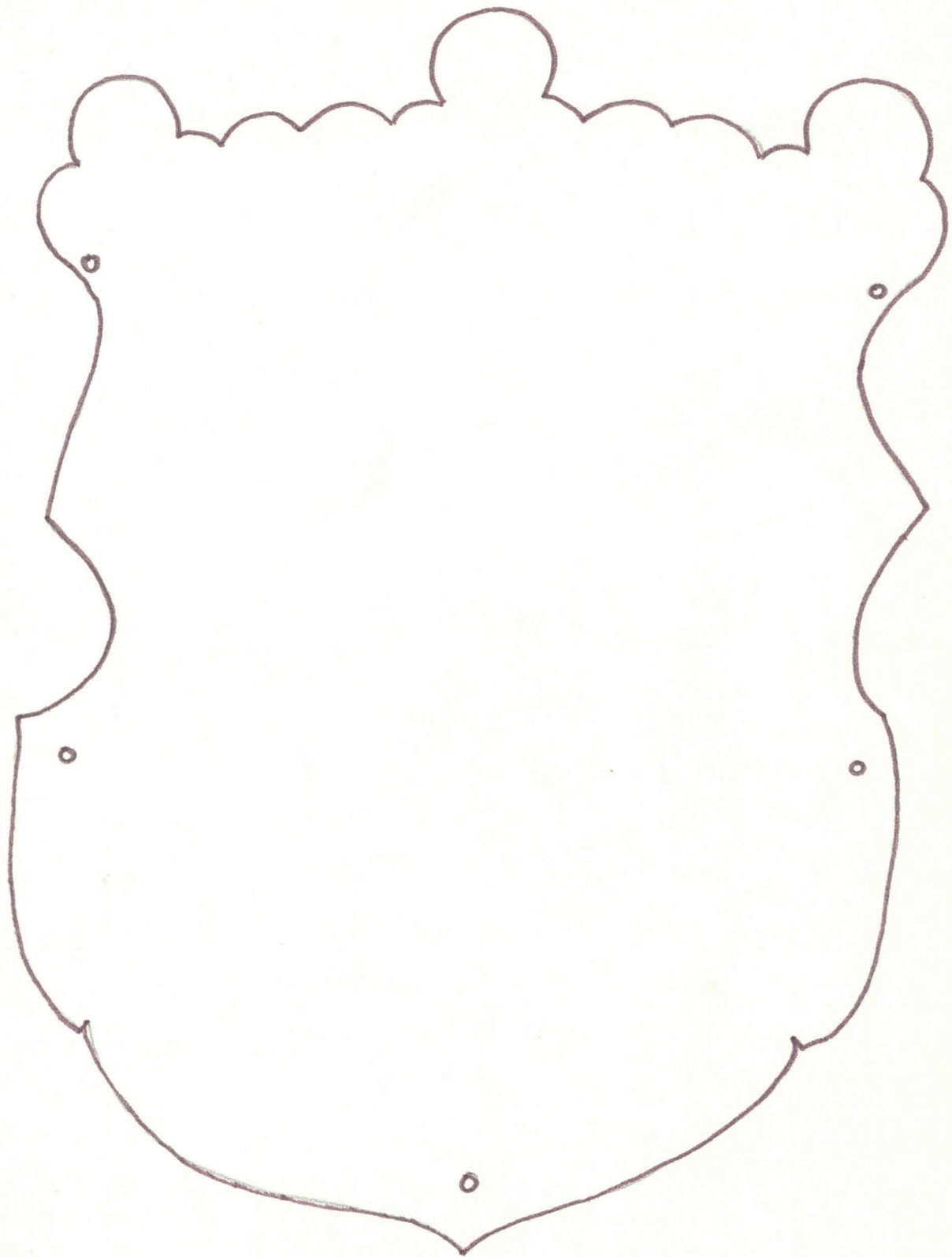
69102:60 Veitsen terä. Pituus 31 cm.

: 61 Arkun kantohelan laattaosa. (liite 8)

:62 Arkun kantohelan kannatinosa.

Helsingissä 21.10.1971

Marja Terttu Knapas



69102:1-7

1:1

(vrt. lisäksi Rak. hist. tston valokuvat 3855-3857.)

- Tutkimuskaiivauksessa 1969 löytyneet vaakunat (luovutettu hist. os.)
- Aikaisemmin Sjundbyn kartanon puutarhasta löytyneet vaakunat.

Mårten Mattsson † före 1573

- 1. Karin Hansdotter (Gyllenhorn?)
- 2. Margareta Bertilsdotter Grönfelt

Arvid Olofsson Wildeman f. 1521

Anna Matsdotter Frille

Johan Hess von Wichdorff

von Eckeln af HULSEN

(Goswin?) Anrep

Oberlach von Lanametz

Måns Persson

Elsa Nilsson Bölja

Isak Nilsson Baner

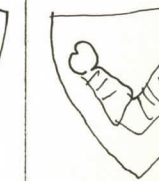
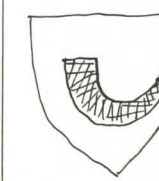

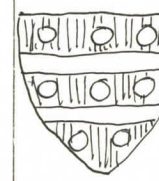
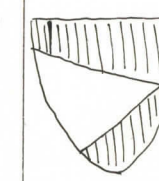


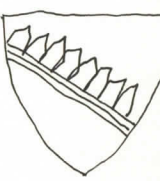

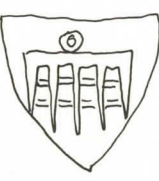
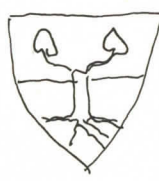

Brita Lagesdotter i Ora

Herman Fleming till Willnäs amiral, riksråd † 1583

Gertrud Håkansdotter Hand † 1585

Henrik Classon Horn af Kankas riksråd

Elin Aewidsdotter Stålar † 1577



Lars Mårtersson † 1599
befallningsman på Wiborgs slott. Avrättad där 30.9.1599.

Margareta Arwidsdotter Wildeman

Johan Hess v. Wichdorff
Hertig Magni på Ösel råd

Margareta Anrep af Soor

Axel Månsson Silfversparre † 1593

Ingeborg Baner

Lars Hermansson Fleming till Willnäs † 1602

Anna Henriksdotter Horn af Kankas

(Erengilse Larsson)=Ernst Creutz † 1635
landshövding i Norr-, Öster- o. Västerbotten

Catharina Hess von Wichdorff † på Malmgård 1660

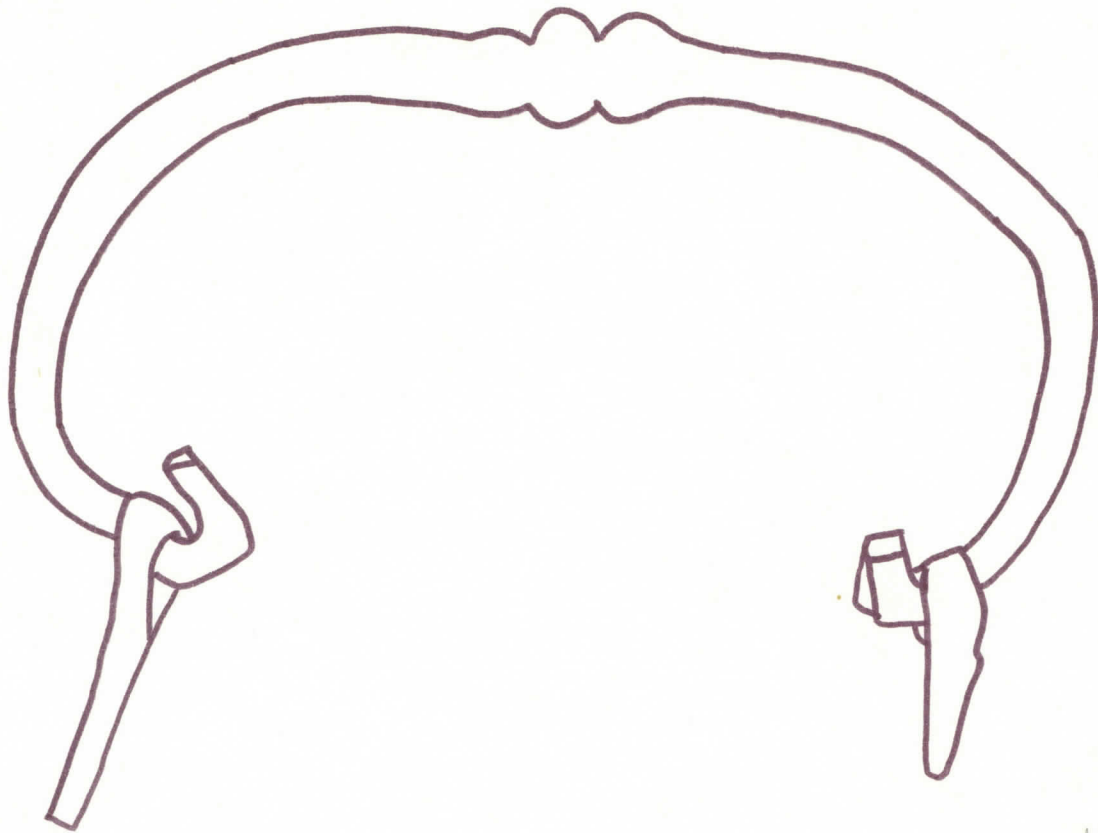
Isak Silfversparre till Ora överste † 1641

2:a giftet Kerstin Fleming

Ernst Johan Creutz, f. 1619 † 1684, till Sjunby landshövding, riksråd, begravnen i Creutzka graven i Pernå

1. hustru Anna Silfversparre f. 1626 † 1664 begravnen i Pernå kyrka

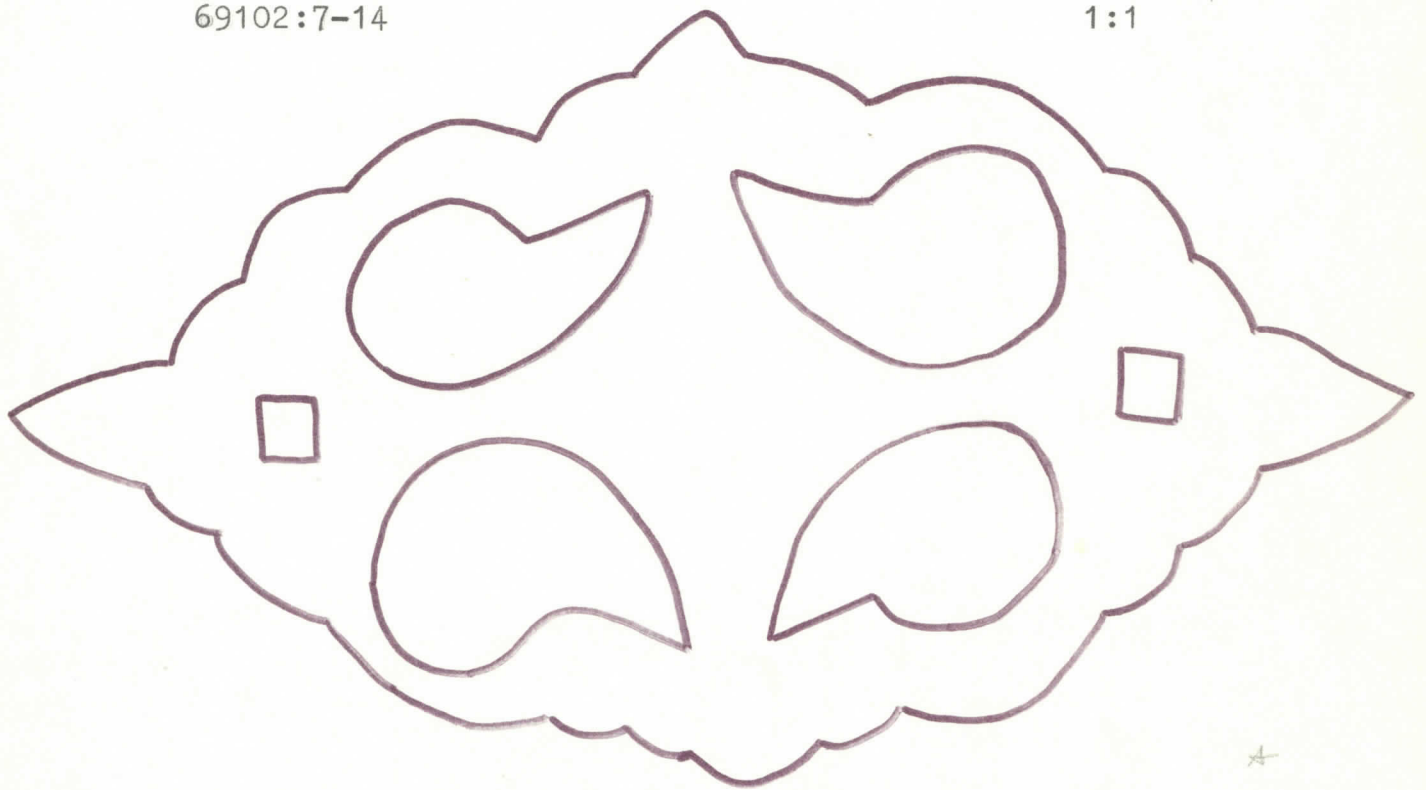
Friherre Ernst Creutz f. 1648 † i Paris (före 1675) och begravnen i Sjundeå kyrka



69102:7-14

1:1

*



69102:15,23

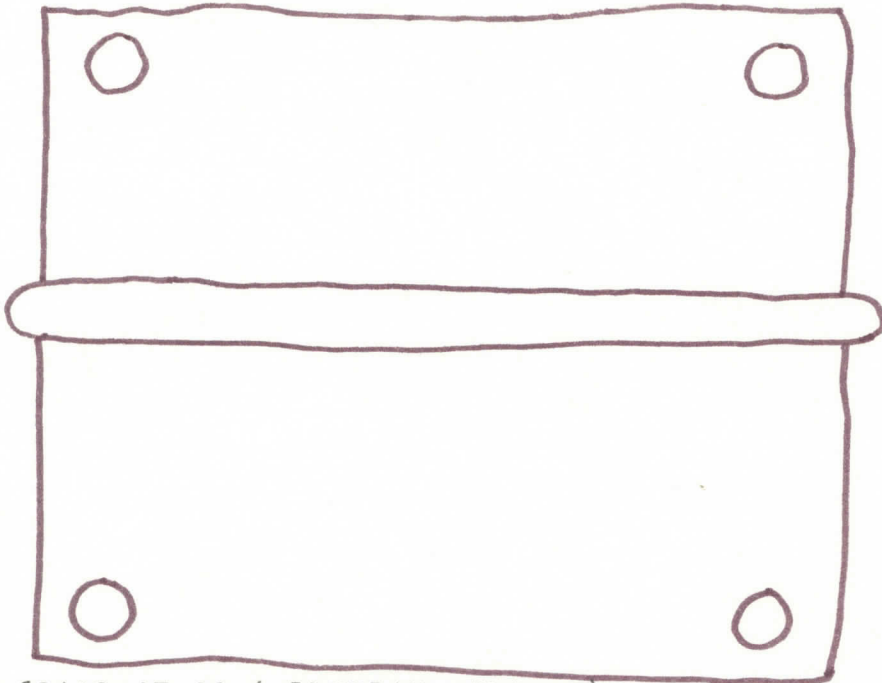
1:1

*




69102:16,40

1:1




69102:17-22 (ylhäältä nähtynä)

1:1



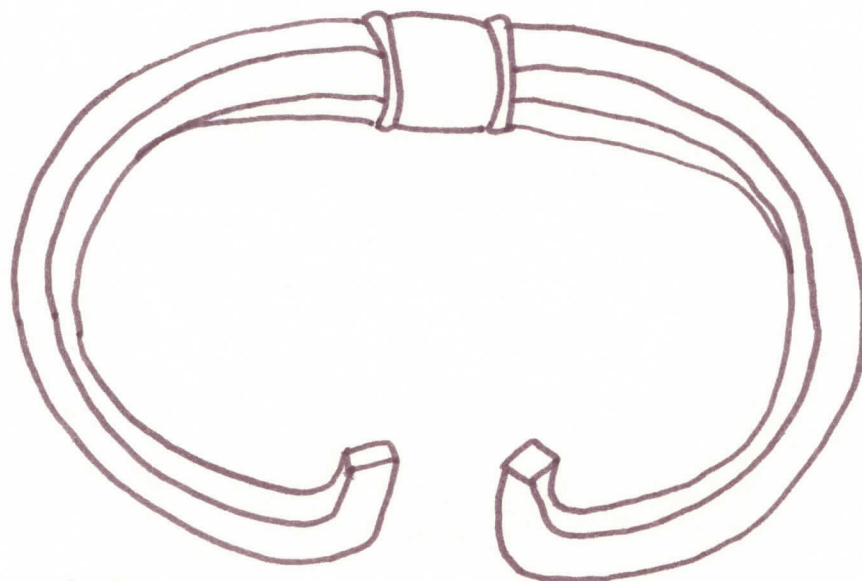
69102:17-22 (sivulta nähtynä)

1:1




69102:24-25

1:1



69102:26,33

1:1



69102:27-31 (ylhäältä nähtynä)

1:1



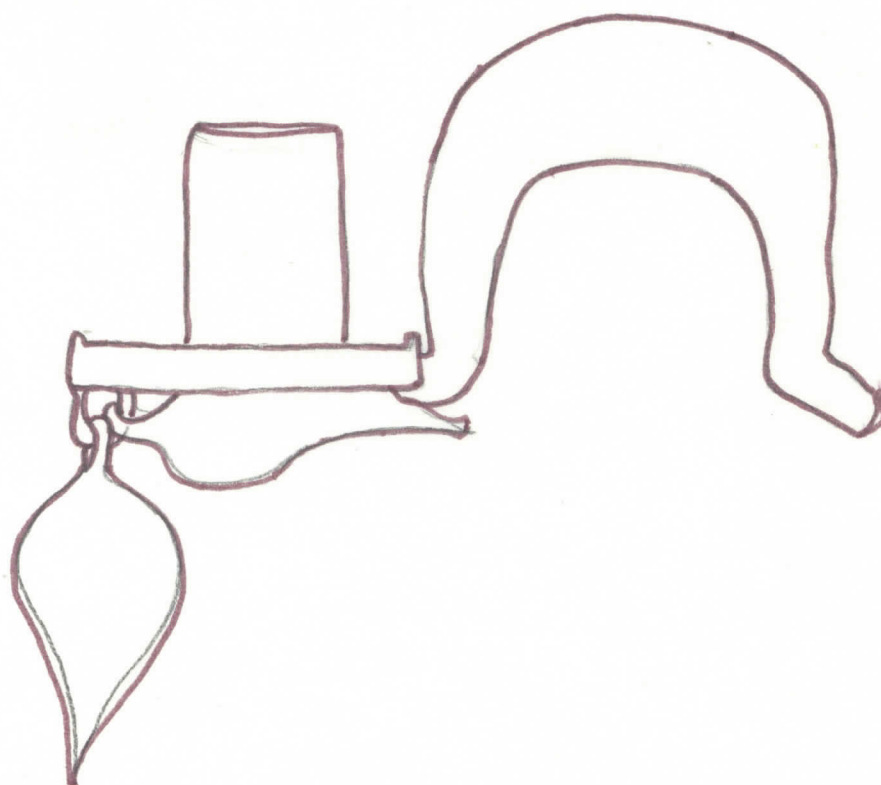
69102:27-31 (sivulta nähtynä)

1:1



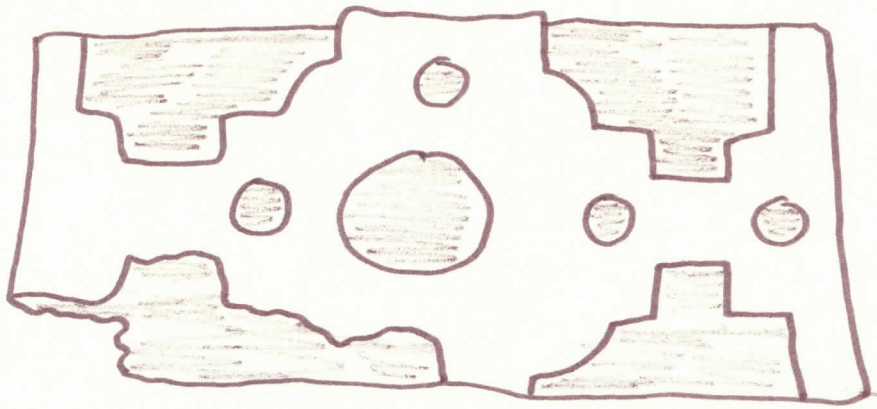
69102:34

1:1



69102:35

1:1



69102:52

1:1



69102:51

1:1


A



69102:57

1:1

A



69102:61 1:1

yhteydessä löydettyt rahat.

TARPTO (huom.katso nro 39)

1. Hopearaha piispa Bartholomeuksen ajalta
1441-1459 Fedorov s. 33,16 hauta D AR
TANSKA
2. Hvide Kristofer Baijarilainen 1442-1448
Schive, taulu XIII, 28, kko I/2 AR
RUOTSI
3. Brakteaatti 1500-20? Lag. XXVI?, kko I/1 AR
4. Fyrk 1575 Juhana III, kko I/1 AR
5. 1/2 äyriä 1570, Juhana III, Bruun I, 560,
kko I/1 AR
6. 1/2 äyriä 1581 Juhana III, kko I/3 AR
7. 1/2 äyriä 1591 Juhana III, hauta A , AR
8. 2 äyriä (katkelma) " , kko I/1 AR
9. 1/4 äyriä v1? Kristina , hauta A AE
10. 1/6 äyriä 166-SM Kaarle XI, I/1 AE
11. 1/6 " 1667 " , I/3 AE
12. 1/6 " 1708 Kaarle XII, I/1 AE
13. 1/6 " 1718 Kaarle XII, I/3 AE
14. 1/6 " 1718 " I/3 AE
15. 1 äyri 1719 KM Ulrika Eleonora, hauta B
16. 1 äyri 1719 KM " , hauta A
17. 1 äyri 1719 KM " I/2
18. 1 äyri päälliel. " hauta A
19. 1 äyri " " " "
20. 1/2 äyriä 1721 SM Fredrik I, I/3 AE
21. 1 äyri 1724 KM " , hauta C AE
22. 1 äyri 1724 KM " hauta D AE
23. 1 äyri 1725 KM " hauta A AE
24. 1 äyri 1725 KM " hauta B AE

48(jatk.)

69048

25. 1 äyri KM 1725 Fredrik I, I/1
26. 1 äyri SM 1747 " hauta A
27. 1 äyri KM 1749 " I/3
28. 1 äyri SM 1750 " hauta A
29. 1 äyri KM 17- " hauta B
30. 1/12 killinki 1802 Kustaa IV Adolf
hauta A
31. 1/12 killinki 1803 hauta A
- 32-33. 1/12 " 1805 hauta A
34. 1/12 " 1805 hauta D
35. 1/12 " 1808 I/2
36. 1/12 " 1809 hauta A
37. 1/4 " 1799 poletti hauta A
38. 1/2 " 1809 I/3
39. TARTTO :Artig Johannes VI Bey 1528-43
Fedorov, s.41
VENÄJÄ

40. poluska 1736 I/3
41. kopeekka 1798 hauta D
- 42-44. " 1799 hauta D
- 45-46 " 1800 hauta D
47. 2 kopeekkaa 1797 hauta D
48. 2 " 1800 hauta D
49. 2 " 1810 I/1

SUOMI

50. 25 penniä vl? I/1
51. nappi ? hauta A