

ARKEN. OS. 176 / 29.6.2007

M
D

SUOMUSSALMI NUOLIVAARA
Historiallisen ajan asuinpaikan koekaivaus 1987
mjrkno 1000 OS 8840

Esa Suominen

*nähty 6.8.07
Päivi Korhonen*

fallenrotin Honkelekin
15.7.1999
Jaane Pietäli

1

SUOMUSSALMI NUOLIVAARA

historiallisen ajan asuinpaikan koekaivaus 1987

Kunta: Suomussalmi

Kylä: Ylivuokki

Kylän osa: Kuivajärvi - Hietajärvi

Tila: Valtionmaa

Maanomistaja: Metsähallitus

Sijainti: peruskartta 4441 02 + 01 Kuivajärvi

koordinaatit: x = 7169 07

y = 503 47

z = n. 255

Kaivauslöydöt: Kainuun Museo 4386:1, 2

Kirjallisuutta: Pertti Virtaranta, Polku sammui. Vienalais-
kylien vaiheita rajan molemmin puolin.

Vammala 1972. (erit. s. 50 - 55.)

Pertti Virtaranta, Vienan kansa muistelee.

Porvoo 1958. (s. 526.)

Sivut ovat 9 - 13 kertomukseen liittyviä karttoja. *(s.13 = A3*

Sivut 14 - 18 ovat kertomukseen liittyviä kuvatauluja. *28777.13/1*

Luettelo kertomukseen liittyvistä kartoista ja valokuvista on
sivuilla 6 - 8.

KAIVAUKSEN TARKOITUS

Suomussalmen Ylivuokin Nuolivaaran koekaivaus liittyy Kainuun Museon laajempaan Kainuun vienankarjalaista asutusta koskevaan tutkimukseen. Nuolivaaralla on perimätiedon mukaan asunut Kuivajärven ensimmäinen asukas, Tomenttei Sikov eli Lari Huovinen 1700-luvun lopulla. Nyt haluttiin selvittää mahdollisuuksia tutkia tätä perimätietoa Kuivajärven ja Hietajärven kylien synnystä arkeologian avulla. Mainittakoon, että Nuolivaaraan liittyy myös tieto eräästä toisesta Venäjältä tulleesta sotilaskarkurista. Hänen pirttinsä on joskus 1800-luvulla siirretty Nuolivaarasta Kuivajärvelle, jossa se oli vielä 1950-luvulla käytössä verkkokylänä.

Maastotyö Nuolivaarassa tehtiin 10. - 12.6.1987 ja siihen osallistuivat Kainuun Museosta museonjohtaja Heikki Rytkölä, konservaattori Helena Matveinen, vahtimestari Ari Väisänen ja maakunnallinen arkeologi Esa Suominen, jonka museovirasto oli määrännyt kaivauksen johtajaksi.

PAIKAN TOPOGRAFIA

Nuolivaara sijaitsee Karsikkojärven lounaispuolella, 60 km itäkaakkoon Suomussalmen kirkolta ja 2,3 km eteläkaakkoon Kuivajärven tsasounasta. Kyseessä on noin 1,0 x 0,2 km kokoinen, länsi - itä -suuntainen mäki, joka kohoo 20 m ympäröiviä soita korkeammalle. Nuolivaara kasvaa pääasiassa kuusta, jonkin verran koivua ja mäntyä, aluskasvillisuutena on sammalta ja mustikanvarpuja. Valtakunnanraja kulkee Nuolivaaran poikki lounaasta koilliseen, Suomen puoleinen länsiosa on kokonaan rajavyöhykkeellä.

Vaaraa pitkin kulkee Neuvostoliittolaisten joukkojen 1944 välirauhan jälkeen rakentama Rykmentintie. Nuolivaaran länsipäässä, rajavyöhykkeen reunasta noin 150 m kaakkoon, Rykmentintie kääntyy Suomesta tultaessa itään. Tässä koh-

dassa tiestä erkaneet etelään polku, jonka varrella on joukko asumiseen liittyviä jäännöksiä, joita nyt alustavasti kartoitettiin ja tutkittiin.

KIVIRAUNIO JA KIVIKOT

Rykmentintiestä 15 m etelään ja 9 m polusta itään oli 2,5 m läpimittainen ja 0,5 m korkea kivikasa, todennäköisesti peltoraunio. Siitä noin 27 m etelään oli kaksi perättäistä, 6 m etäisyydellä toisistaan olevaa WNW - ESE -suuntaista pitkää, 2 - 3 m leveää kivikkoa. Läntisen pituus oli 16 m, sen länsipää oli noin 2 m polun itäpuolella, itäisen pituus oli 10 m. Tässä on ehkä vanha pellon reuna, johon on vieritetty suuria kiviä yläpuolella rinteessä olleesta pellostä.

RAKENNUKSENPOHJA 1

Rykmentintien ja polun haarasta 40 m etelälounaaseen, 8 m polusta koilliseen oli melko heikosti erottuva SSW - NNE -suuntainen rakennuksenpohja. Se näkyi neliönä, jonka sivut muodostuivat 4 m pituisista ja 0,5 m leveistä kohoumista maassa. Rakennuksenpohja on merkitty yleiskarttaan numerolla 1.

RAKENNUKSENPOHJA 2

Alempana rinteessä, 8 m rakennuksenpohjasta 1 etelään oli toinen rakennuksenpohja. Se on merkitty yleiskarttaan numerolla 2. Se oli myös SSW - NNE -suuntainen, kooltaan 4,2 x 5,8 m. Rakennuksenpohja jakaantui kahteen osaan. Koillispäässä oli väliseinällä erotettu 2 m pituinen osa, jonka seinät erottuivat heikkoina kohoumina maassa. Väliseinän kohdalta länsireunasta poistettiin pieneltä alalta turvetta, mutta kun näkyviin tuli tuohtu, kaivaminen lopetettiin ja turve laitettiin takaisin. Koillispäästä 1,2 m länteen oli 0,9 m läpimittainen ja 0,5 m syvä kuoppa.

Rakennuksen pohjan 2 lounaisosa oli hyvin selvä. Ulkosi-
vuilla oli noin 1,5 m leveät ja 0,4 m korkeat vallit ja nii-
den sisällä oli 0,5 m syvä kuoppa. Kuoppa on ehkä ollut
lattian alainen säilytystila. Lounaisosan luoteisnurkassa oli
turpeen alla kiviröykkiö, ilmeisesti rauennut kiuas.

Rakennuksen pohjan poikki vedettiin kaksi linjaa. Toinen,
K/42 - K/50 jakoi sen pitkittäin kahteen yhtäsuureen osaan,
toinen, sitä vastaan kohtisuora linja I/46 - M/46 jakoi lou-
naisosan kahtia. Näistä kahdesta linjasta otettiin pintavaai-
tukset 50 - 25 cm välein.

KIINTOPISTE

Vaaituksissa käytettiin kiitopisteenä 40 m polun haarasta
etelään ja 3 m polun itäpuolella ollutta suurta maakiveä.
Kiven lukema oli 115, sen korkeus meren pinnasta jäi niukan
ajan ja runsaan vesisateen vuoksi mitattavaksi seuraavana
kesänä.

KAIVO

Alimpana rinteessä polun länsipuolella oli 0,9 x 0,9 m kokoi-
nen hirsikehikoinen kaivo. Se sijaitsi polun haarasta 67 m
eteläkaakkoon, 4 m päässä polusta. Kaivon hirret näyttivät
varsin hyväkuntoisilta, rajamiehet ottivat ohikulkiessaan
kaivosta edelleen juomavettä.

KIUKAAN JA SEN YMPÄRISTÖN KOEKAIVAUS

Polun itäpuolella, 60 m Rykmentintiestä etelään ja 15 m po-
lusta itään oli turpeen alla kiuas. Sitä ja sen ympäristöä
tutkittin poistamalla alueelta pintaturvetta noin 40 m² alal-
ta. Kartoitusta varten sille laadittiin tavalliseen tapaan

pohjois - etelä -suuntainen koordinaatisto ja alue paalutettiin 2 x 2 m ruutuihin. Kiukaan itänurkasta 2 m itään olevalle paalulle annettiin arvo $x = 200$, $y = 500$, x -akselilla arvot kasvoivat pohjoiseen, y - akselilla itään.

Kiukas oli melko hyvin säilynyt. Se oli luode - kaakko suuntainen, 3,2 x 2,5 m kokoinen, alunperin koko lienee ollut 2,5 x 2,5 m. Kiukaan korkeus oli 0,5 m, sen suuaukko oli idässä. Kiukaan koillisivulla oli harmaata savea noin 1,5 m alalla, muuten kiukaan ympärillä oli likaantunutta hiekkamaata, jossa oli paikoin hiiltä.

Kiukaan lounaispuolella, siitä noin 1 m päässä, oli maatonut WNW - ESE -suuntainen hirsi. Sen länsipää oli lähellä ruudun 198/498 länsisivun keskikohtaa ja se meni kaivamattomalle alueelle paalun 198/496 eteläpuolitse, hirrellä oli siis pituutta yli 4 m. Tämän hirren poikki oli kaksi lyhyempää maatonutta hirttä. Niistä ensimmäinen, SWS - ENE -suuntainen ja 1,7 m pituinen oli paalun 198/494 pohjoispuolella, toinen, lounas - koillinen suuntainen ja 0,5 m pituinen oli ruudun 198/492 keskivaiheilla. Lyhyemmän poikittaisen hirren lounaispään eteläpuolella oli maassa pieniä vihertäviä lasinpaaloja sekä hiiltä 1,5 x 0,9 m alalla. Lasinsirujen lounaispuolella, ruudussa 196/492 oli kaivamattoman alueen rajalla 0,5 m läpimittaisella alalla tuohta.

Uunin lounaispuolitse kulkevan pitkän hirren koillispuolelta, läheltä hirren länsipäätä, ruudusta 198/492 lähti koilliseen epäselvä, noin 0,5 m leveä maakohouma. Se näkyi vielä ruudussa 202/494, jossa se jatkui kaivamattomalle alueelle.

Lähellä kaivetun alueen länsireunaa, ruuduissa 198/490 - 200/492 oli 2,9 pituinen, lounas - koillinen -suuntainen hirsi, joka oli edellisiä selvästi paremmin säilynyt. Sen kirveellä katkaistu lounaispää oli lähellä ruudun 198/490 etelä-

sivun keskikohtaa, josta se meni koilliseen paalun 200/492 kautta. Hirren lounaispäästä sahattiin pala vuosirengasajoitusta varten.

Viimeksi kuvatun hirren koillispään itäpuolella oli maassa pieniä vihertäviä lasinpaloja sekä hiiltä noin 1,0 x 0,5 alalla.

Ajanpuutteen vuoksi kaivausta ei voitu jatkaa pitemmälle, siksi kaivettu alue peitettiin muovilla ja turpeella. Koekai-
vauksen perusteella ei kiukaaseen liittyvän rakennuksen seinien paikkoja pystytty määrittämään.

Koska vaikutti siltä, että näiden muinaisjäännösten tutkiminen todella voisi lisätä tietoja alueen varhaisimmasta pysyvästä asutuksesta, päätettiin kaivausta jatkaa kesällä 1988.

Kajaanissa 11.04.1988


Esa Suominen

KERTOMUKSEEN LIITTYVÄT KARTAT

	sivu
Peruskarttakopio; 1:20000 A3	9
Yleiskartta; 1:500 A3	10
Pintaprofiilikartta, rak. pohja 2; 1:50 A4	11
Pintaprofiilikartta, kiuas; 1:50 A3	12
Pintavaaitus- ja tasokartta, koekaivaus; 1:25 A3	13 28.777.13/\

KERTOMUKSEEN LIITTYVÄT VALOKUVAT

Kainuun Museon luettelonumeroita, kaikki kuvat Esa Suominen 1987.

Mustavalkonegatiivit

- 2030:1 Rykmentintieltä tuleva polku rakennuksenpohjien kohdalta pohjoiseen.
- 2030:2 Rakennuksenpohja 2 idästä.
- 2030:3 Rakennuksenpohja 2 etelästä.
- 2030:4 Kaivo kaakosta.
- 2030:5 Kiuas idästä.
- 2030:6 Polku Rykmentintien haarasta kuvattuna.
- 2030:7 Kiviraunio lännestä.
- 2030:8 Tuolta rakennuksenpohjan 2 väliseinän kohdalla turpeen alla.
- 2030:9 Kuten nro 8, lähempää.
- 2030:10 Rykmentintie Nuolivaaran länsipäästä luoteeseen, kuvassa lisäksi Pentti Huovinen.
- 2030:11 Kuten nro 10.
- 2030:12 Kuten nro 10, mukana myös Ulla-Maija Huovinen.
- 2030:13 Kuten nro 10.
- 2030:14 Hirren lounaispää ruudussa 198/490.
- 2030:15 Kuten nro 14, lähempää.
- 2030:16 Maatunutta puuta ruutujen 198/492 - 494 rajalla.
- 2030:17 Kiuas kaakosta.

- 2030:18 Kiuas itäkoillisesta.
- 2030:19 Kiuas koillisesta.
- 2030:20 Kiuas luoteesta.
- 2030:21 Koekaivaualue koillisesta.
- 2030:22 Koekaivausalue länsilounaasta.
- 2030:23 Ruutuja 196 - 198/492 lounaasta.
- 2030:24 Koekaivausalue etelästä.
- 2030:25 Ruutu 198/492 pohjoisesta.

Väridiat

- 2030:26 Rykmentintieltä lähtevä polku rakennuksenpohjien kohdalta pohjoiseen.
- 2030:27 Rakennuksenpohja 2 etelästä.
- 2030:28 Kaivo kaakosta.
- 2030:29 Kiuas idästä.
- 2030:30 Tuolta rakennuksenpohjan 2 väliseinän kohdalla turpeen alla.
- 2030:31 Kuten nro 30, lähempää.
- 2030:32 Hirren lounaispää ruudussa 198/490.
- 2030:33 Kuten nro 32, lähempää.
- 2030:34 Maatunutta puuta ruutujen 198/492 - 494 rajalla.
- 2030:35 Kiuas kaakosta.
- 2030:36 Kiuas pohjoisesta.
- 2030:37 Koekaivausalue koillisesta.
- 2030:38 Koekaivausalue länsilounaasta.
- 2030:39 Ruutuja 196 - 198/492 lounaasta.
- 2030:40 Kuten nro 40, lähempää.
- 2030:41 Ruutuja 198 - 200/492 lännestä.
- 2030:42 Rykmentintie Nuolivaaran länsipäästä luoteeseen.



Kopio peruskartasta 4441 02 +01 Kuivajärvi, 1974
 Nuolivaaran tutkimuskohde merkitty punaisella

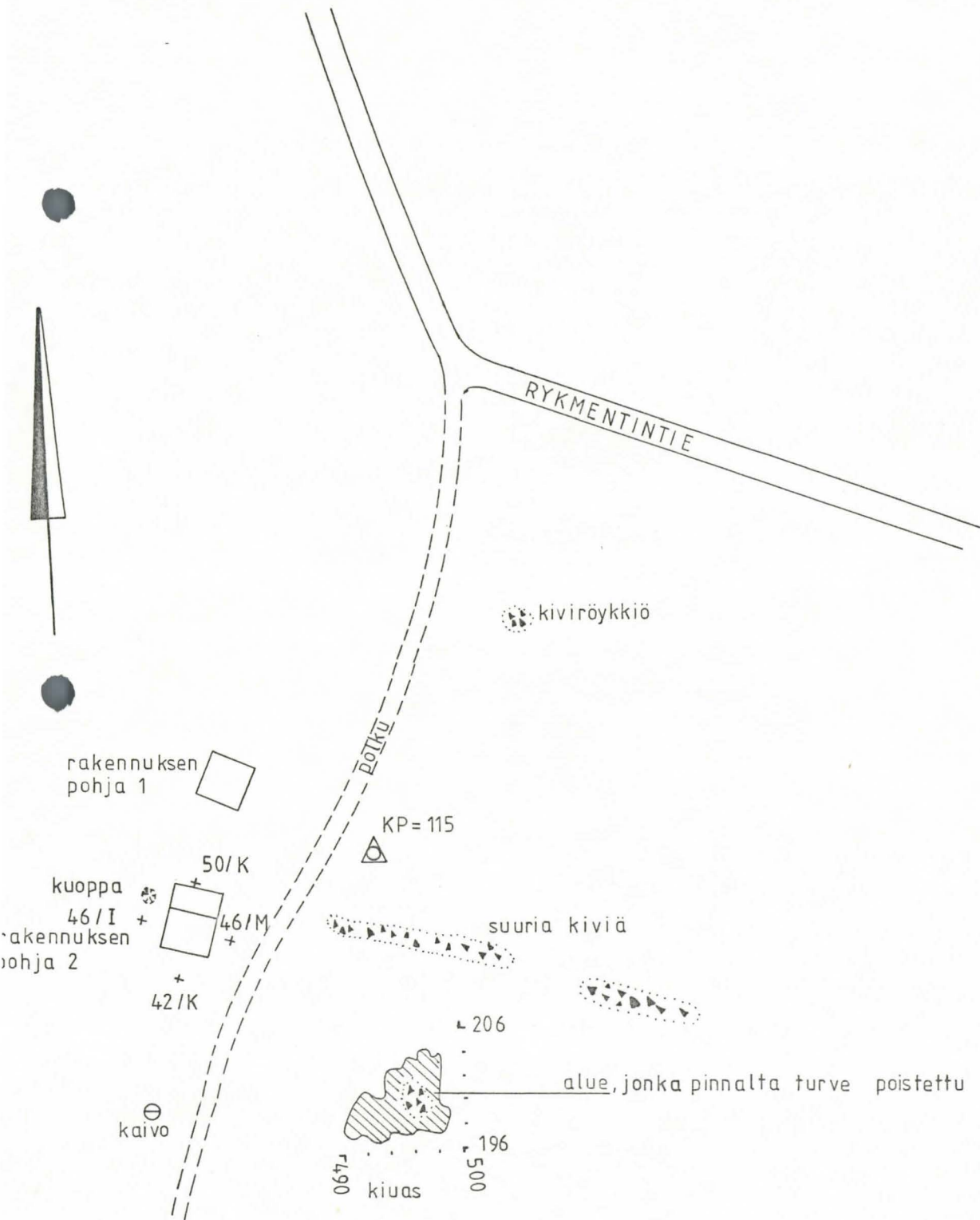
SUOMUSSALMI YLIVUOKKI NUOLIVAARA

Esa Suominen 1987

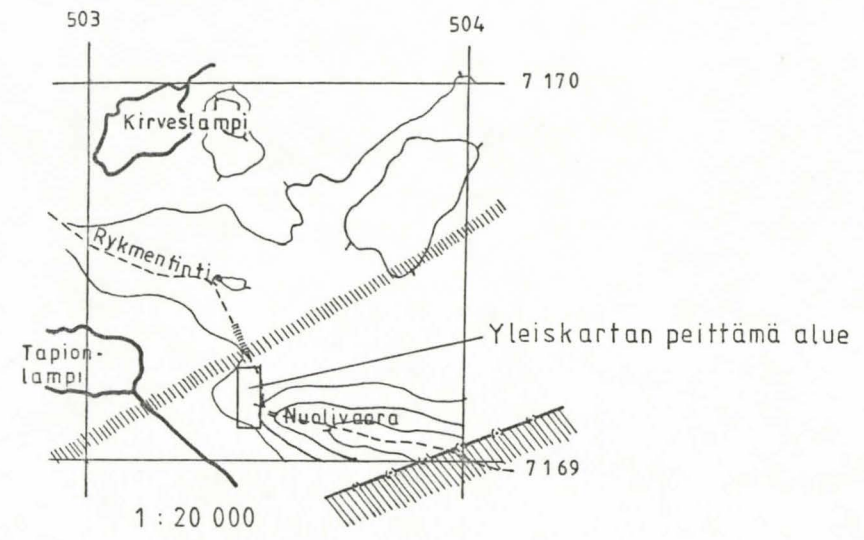
YLEISKARTTA



Mittakaava 1:500



Peruskartta 4441 02+01



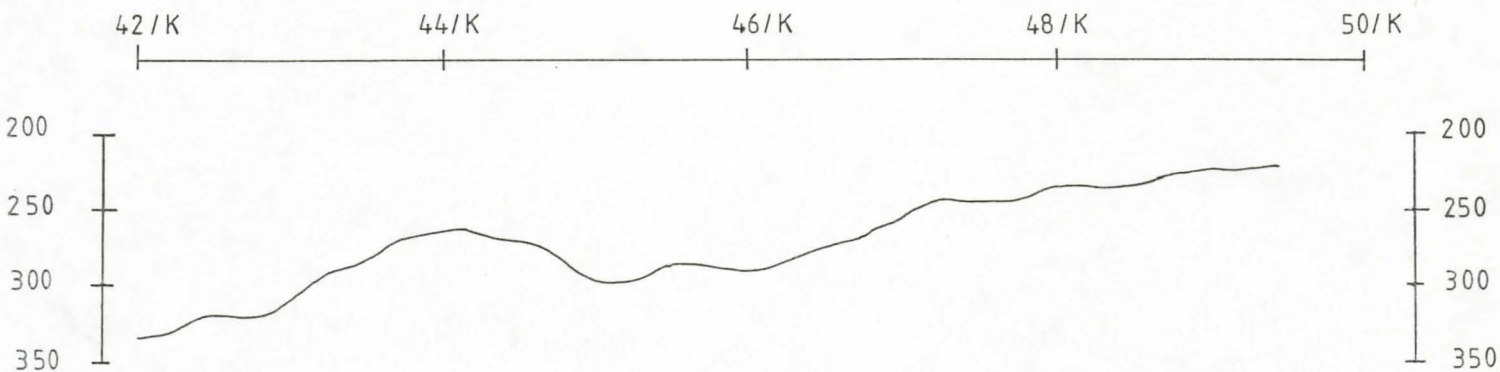
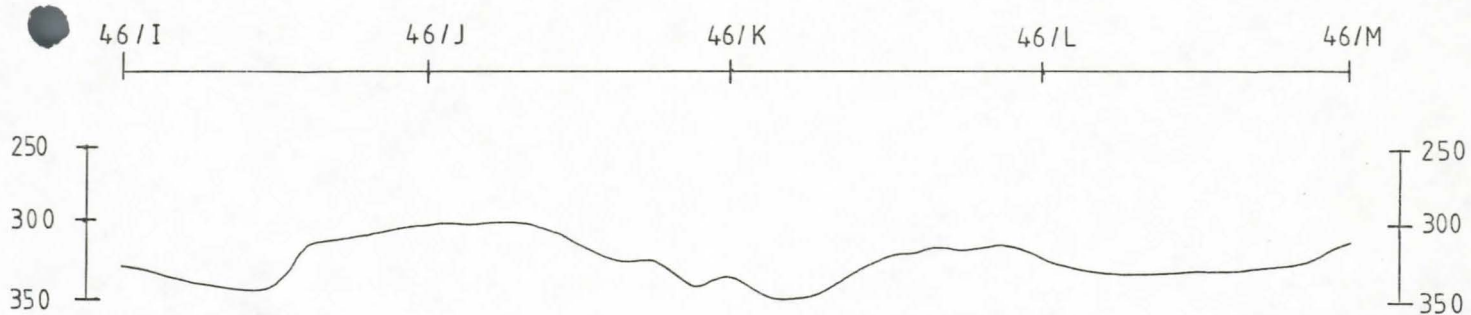
SUOMUSSALMI YLIVUOKKI NUOLIVAARA

Esa Suominen 1987

PINTAPROFIILIKARTTA

MK 1:50

Rakennuksen pohja 2



S.12.


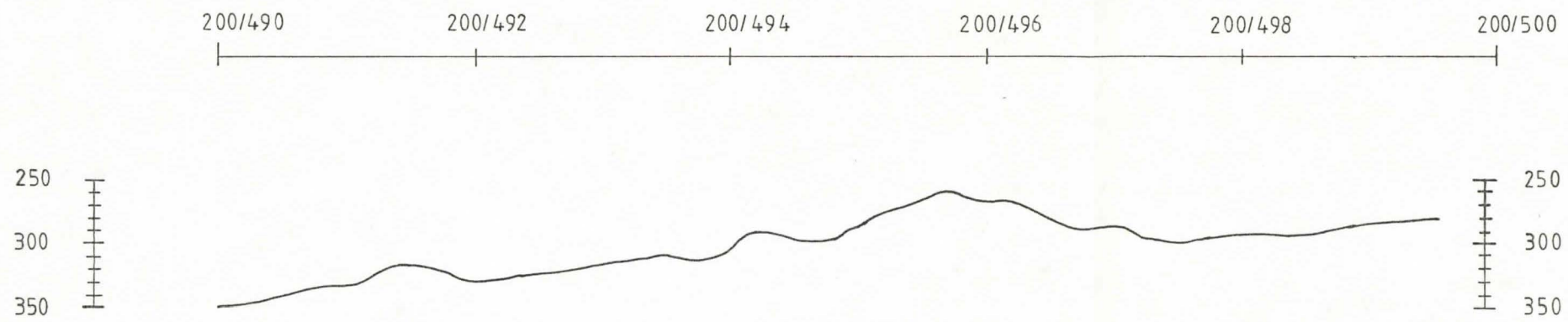
SUOMUSSALMI YLIVUOKKI NUOLIVAARA

Esa Suominen 1987

PINTAPROFIILIKARTTA, KIUAS

Mittakaava 1:50

KP=115



SUOMUSSALMI, YLIVUOKKI, NUOLIVAARA



2030:6

1 Polku Rykmentintien haarasta kuvattuna.



2030:1

2 Rykmentintieltä tuleva polku rakennuspohjien kohdalta pohjoiseen.



2030:2

3 Rakennuspohja 2 idästä.



2030:3

4 Rakennuspohja 2 etelästä.

SUOMUSSALMI, YLIVUOKKI, NUOLIVAARA




2030:8

5 Tuolta rakennuksen pohjan 2 väliseinän kohdalla turpeen alla.



2030:9

6 Tuolta rakennuksen pohjan 2 väliseinän kohdalla turpeen alla (lähempää).



2030:4

7 Kaivo kaakosta.



2030:7


8 Kiviraunio lönneestä.

SUOMUSSALMI, YLIVUOKKI, NUOLIVAARA



2030:5

9 Kiuas idästä.



2030:17

10 Kiuas kaakosta.



2030:18


11 Kiuas itäkoillisesta.



2030:19

12 Kiuas koillisesta.

SUOMUSSALMI, YLIVUOKKI, NUOLIVAARA



2030:20

13 *Kiuas luoteesta.*




2030:22

14 *Kockairausalue länsilounaasta.*



2030:24

15 *Kockairausalue etelästä.*



2030:15

16 *Hirren lounaispää ruudussa
198/490.*

SUOMUSSALMI, YLIVUOKKI, NUOLIVAARA



2030 : 23

17 Ruutuja 196 - 198 / 492 lounaasta.



2030 : 16

18 Maatunutta puuta ruutujen 198 / 492 - 494 rajalla.



2030 : 25

19 Ruutu 198 / 492 pohjoisesta.



2030 : 12

20 Rykmentintie Nuolivaaran länsipäästä luokeseen, kuvassa lisäksi Pentti ja Ulla-Maija Huovinen.

PERUS-
TIEDOT

01 MUSEON NIMI Kainuun Museo	02 MUSEON TUNNUS	03 KOKOELMA
05 ESINEEN NIMI Lasinsiruja	07 KAPPALEMAÄRÄ 2	04 LUETTELONUMERO 4386:2
06 ERITYISNIMI Ikkunalasi	08 OSIEN LUKUMAÄRÄ 60	09 LUOKITUS

KÄYTTÖ-
TIEDOT

10 KÄYTTÖPAIKKA (MAA, MAAKUNTA, LAANI, KUNTA, LAHISOITE) / LÖYTÖPAIKKA Suomussalmi, Ylivuokki, Hietajärvi-Kuivajärvi, Nuolivaara
11 KÄYTTÖTARKOITUS Ikkunalasina
13 KÄYTTÄJÄ Mahd. Tomentei Sikov eli Lari Huovinen

VALMISTUS-
TIEDOT

14 SUKUP mies	15 ELINAIKA 1761-1833	16 AMMATTI	12 KÄYTTÖAIKA todennäk. 1700-1800lukusen
17 VALMISTUSAIKA	18 VALMISTUSPAIKKA vaihde	19 VALMISTAJA	20 VALMISTAJAN TOIM./ELINVUODET
21 SUUNNITTELIJA	22 SUUNNITTELIJAN TOIM./ELINVUODET		

KUVAUS-
TIEDOT

23 MITAT Paksuus 1,3 mm	26 TYYLI
24 MATERIAALI lasi	25 VALMISTUSTAPA JA -TEKNIikka Puhallettu
27 TYYPPI	28 LEIMAT/MERKINNÄT

29 KORISTELU
30 KUNTO Likaa
31 KUVAUS

60 sirua 1,3 mm paksua vihertävää ikkunalasia, jossa ilmakuplia.

32 LISÄTIEDOT Pintaturpeen alta ruutujen 196-198/492 rajalta kartaan kirjaimella D merkitystä kohdasta (ks. kaivauskertomus).
--

HANKINTA-
TIEDOT

33 HANKINTATAPA ark. kaivaus	35 HANKINTA-AIKA 10.-12.6.1987	36 OSTOHINTA	37 HANKINTAEHDOT
34 LUOVUTTAJA/OMISTAJA Kainuun Museo	39 AIKAISEMMAT OMISTAJAT, KOKOELMAT, LUETTELOINTINUMEROT		

HOITO-
SÄILYTYS-
NÄYTTELY-
TIEDOT

38 HANKINTARYHMÄ Kaivauskertomus 11.4.88/Suomus- salmi	40 LUETTELOINTIAIKA 11.4.1987	41 LUETTELOIJA Esa Suominen
42 KONSERVOINTI Nuolivaara Esa Suominen	43 VAKINAINEN SIOJITUSPAIKKA	44 TILAPAINEN SIOJITUSPAIKKA
45 NÄYTTELYT	46 AIKAISEMMAT SIOJITUSPAIKAT / LAINAT	
47 VAKUUTUS	48 KUVANUMERO	



01 MUSEON NIMI Kainuun Museo	02 MUSEON TUNNUS	03 KOKOELMA
05 ESINEEN NIMI Lasinsiruja	07 KAPPALEMAÄRÄ 2	04 LUETTELONUMERO 4386:1
06 ERITYISNIMI Ikkunalasi	08 OSIEN LUKUMÄÄRÄ 31	09 LUOKITUS
10 KÄYTTÖPAIKKA (MAA, MAAKUNTA, LAANI, KUNTA, LAHIOSOITE) / LÖYTÖPAIKKA Suomussalmi, Ylivuokki, Kuivajärvi-Hietajärvi, Nuolivaara	11 KÄYTTÖTARKOITUS Ikkunalasina	
13 KÄYTTÄJÄ Mahd. Tomentei Sikov eli Lari Huovinen	12 KÄYTTÖAIKA todennäk. 1700-1800 l.vai	
14 SUKUP. 15 ELINAIKA mies 1761-1833	16 AMMATTI	17 VALMISTUSAIKA 1700-luv.loppu/1800-luvun alku
18 VALMISTUSPAIKKA luvun alku	19 VALMISTAJA	
20 VALMISTAJAN TOIM./ELINVUODET	21 SUUNNITTELIJA	
22 SUUNNITTELIJAN TOIM./ELINVUODET	23 MITAT Paks. 1,4 mm	
24 MATERIAALI lasi	25 VALMISTUSTAPA JA -TEKNIikka Puhallettu	
26 TYYLI	27 TYYPPI	
28 LEIMAT/MERKINNÄT		29 KORISTELU
30 KUNTO Likaa		
31 KUVAUS 31 sirua 1,4 mm paksua vihertävää ikkunalasia, jossa ilmakuplia.		
32 LISÄTIEDOT Pintaturpeen alta ruutujen 198-200/492 rajalta, karttaan kirjaimella A merkitystä kahdesta (ks. kaivauskertomus).		
33 HANKINTATAPA ark. kaivaus	35 HANKINTA-AIKA 10.-12.6.1987	36 OSTOHINTA
37 HANKINTAEHDOT	34 LUOVUTTAJA/OHISTAJA Kainuun Museo	
39 AIKAISEMMAT OMISTAJAT, KOKOELMAT, LUETTELOINTINUMEROT		
38 HANKINTARYHMÄ Kaivauskertomus 11.4.88/Suomus-	40 LUETTELOINTIAIKA 11.4.1987	41 LUETTELOIJA Esa Suominen
42 KONSERVOINTI Nuolivaara/Esa Suominen		
43 VAKINAINEN SIIJOITUSPAIKKA	44 TILAPAINEN SIIJOITUSPAIKKA	
45 NÄYTTELYT		
46 AIKAISEMMAT SIIJOITUSPAIKAT / LAINAT		
47 VAKUUTUS	48 KUVANUMERO	

PERUS-
TIEDOTKÄYTTÖ-
TIEDOTVALMISTUS-
TIEDOTKUVAUS-
TIEDOTHANKINTA-
TIEDOTHOITO-
SÄILYTYS-
NÄYTTELY-
TIEDOT



01 MUSEON NIMI Kainuun Museo	02 MUSEON TUNNUS	03 KOKOELMA	
05 ESINEEN NIMI Lasinsiru	07 KAPPALEMAÄRÄ 1	04 LUETTELONUMERO	
06 ERITYISNIMI	08 OSIEN LUKUMAÄRÄ 1	09 LUOKITUS	
10 KÄYTTÖPAIKKA (MAA, MAAKUNTA, LAANI, KUNTA, LÄHISOITE) / LÖYTOPAIKKA Hyryasalmi Ek			
11 KÄYTTÖTARKOITUS i			
13 KÄYTTÄJÄ			
14 SUKUP.	15 ELINAIKA	16 AMMATTI	12 KÄYTTÖAIKA
17 VALMISTUSAIKA	18 VALMISTUSPAIKKA		
19 VALMISTAJA	20 VALMISTAJAN TOIM./ELINVUODET		
21 SUUNNITTELIJA	22 SUUNNITTELIJAN TOIM./ELINVUODET		
23 MITAT			
24 MATERIAALI	26 TYYLI		
25 VALMISTUSTAPA JA -TEKNIikka			
27 TYYPPI	28 LEIMAT/MERKINNÄT		
29 KORISTELU			
30 KUNTO			
31 KUVAUS			
32 LISÄTIEDOT			
33 HANKINTATAPA	35 HANKINTA-AIKA	36 OSTOHINTA	37 HANKINTAEHDOT
34 LUOVUTTAJA/ OMISTAJA			
39 AIKAISEMMAT OMISTAJAT, KOKOELMAT, LUETTELOINTINUMEROT			
38 HANKINTARYHMÄ	40 LUETTELOINTIAIKA	41 LUETTELOIJA	
42 KONSERVOINTI			
43 VAKINAINEN SIIJOITUSPAIKKA	44 TILAPÄINEN SIIJOITUSPAIKKA		
45 NÄYTTELYT			
46 AIKAISEMMAT SIIJOITUSPAIKAT / LAINAT			
47 VAKUUTUS	48 KUVANUMERO		

PERUS-
TIEDOTKÄYTTÖ-
TIEDOTVALMISTUS-
TIEDOTKUVAUS-
TIEDOTHANKINTA-
TIEDOTHOITO-
SÄILYTYS-
NÄYTTELY-
TIEDOT