

Talteen otettu Hauke-Pekkin  
3.8.1932 Jaan Pirkko

MUSEOVIRASTO  
RAKENNUSHISTORIAN  
OSASTON ARKISTO

Raportti Raaseporin linnan ympäri kiertävien purjehdus-  
esteiden merkkauksesta ja inventtoinista.

Inventoitu ja merkattu rakennushistorian osaston  
osastonjohtaja A. Sinisalonen luvalla 8/5-82 Raaseporin  
linnaa kiertäviä paalutusrivejä.

Merkkauksen tarkoituksena on saada kiintopisteet  
seurattaessa paalujen mahdollista vuotuista ylösnousua  
maasta.

Merkkkaus suoritettu naulaamalla, tai kuten useimmissa ta-  
tapauksissa kävi, vain painamalla naula lahon paalun tyveen  
käsin.

Merkkauksessa käytetty 25-60 mm nauloja. Naulat on si-  
joitettu paalujen alapäähän, noin 1 cm maanpinnan tason ylä-  
puolelle.

Merkattu 17 paalutuskeskittymää (merkinnöiltään I-XVII )  
Näissä on paaluja yhteensä 266 kpl.

Inventtoinnissa tavattu yhteensä 19 paalutusryhmää  
(merkinnöiltään I-XIX) joissa on yhteensä 343 paalua näky-  
vissä maanpinnalle (liite 1 )

Oheisena karttapiirros, josta selviää ryhmien sijainnit  
( liite 2 ).

Lisäksi 6 kpl valokuvia joista selviää <sup>eräitten</sup> ryhmien  
kunto ja näkyvissä olevia osia.

Helsingissä 23/8-82

*H. Alonius*  
Harry Alonius

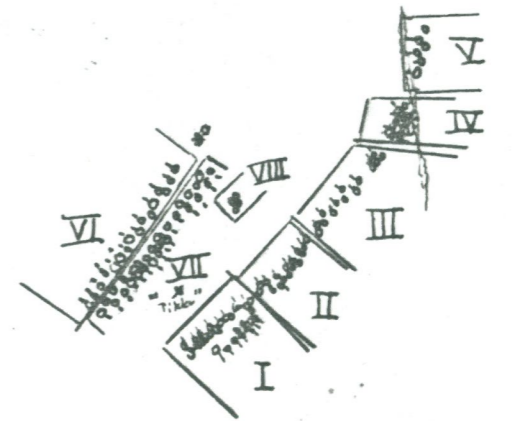
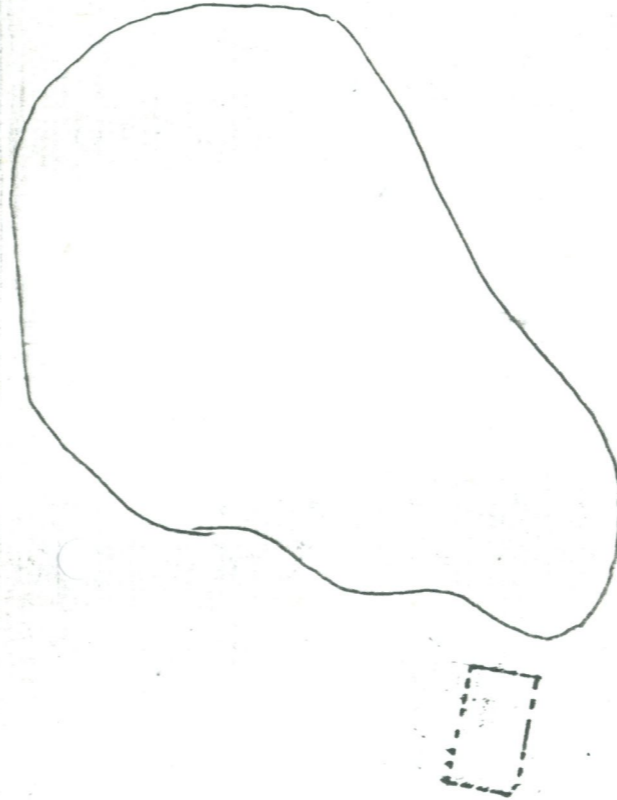
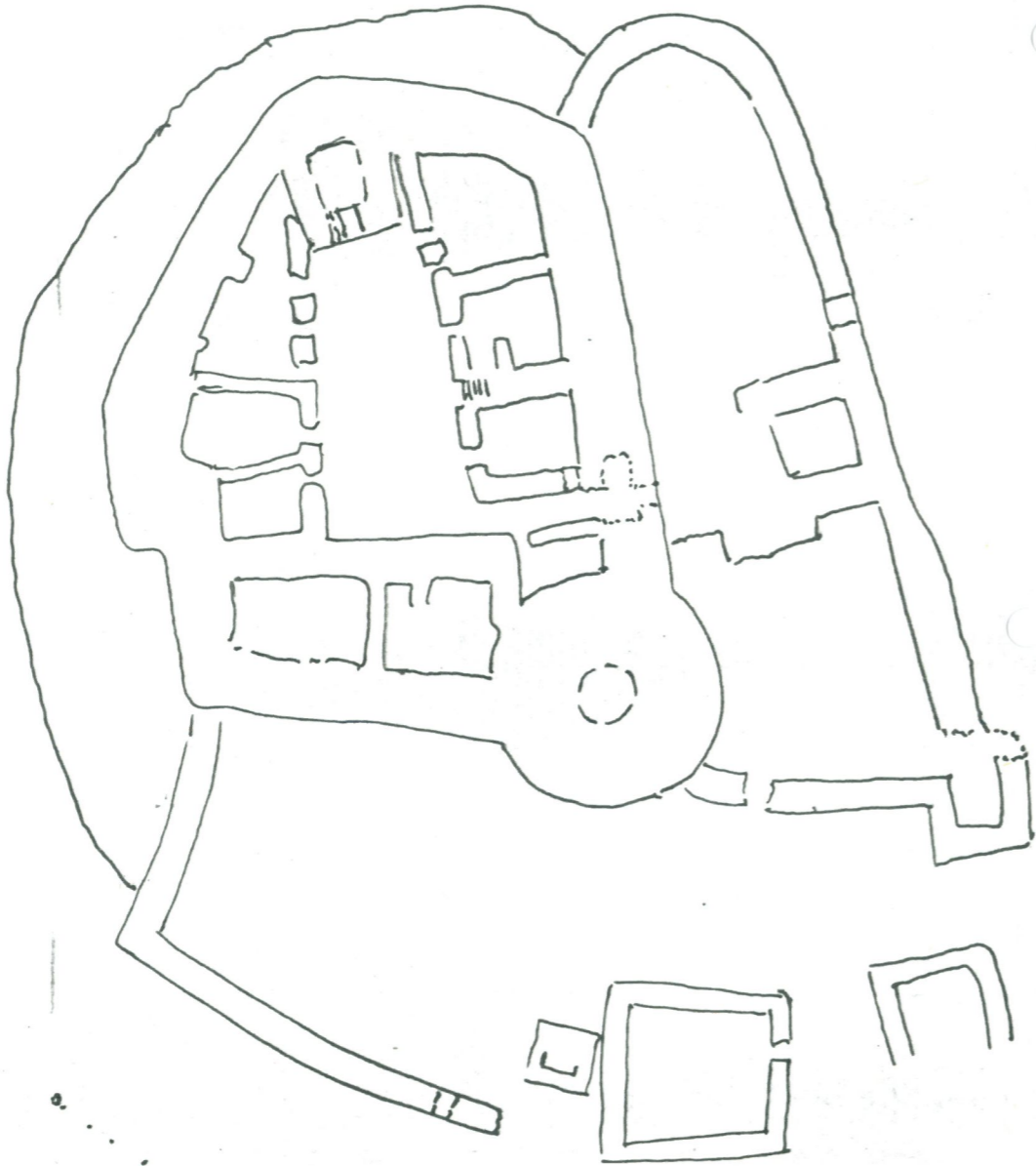
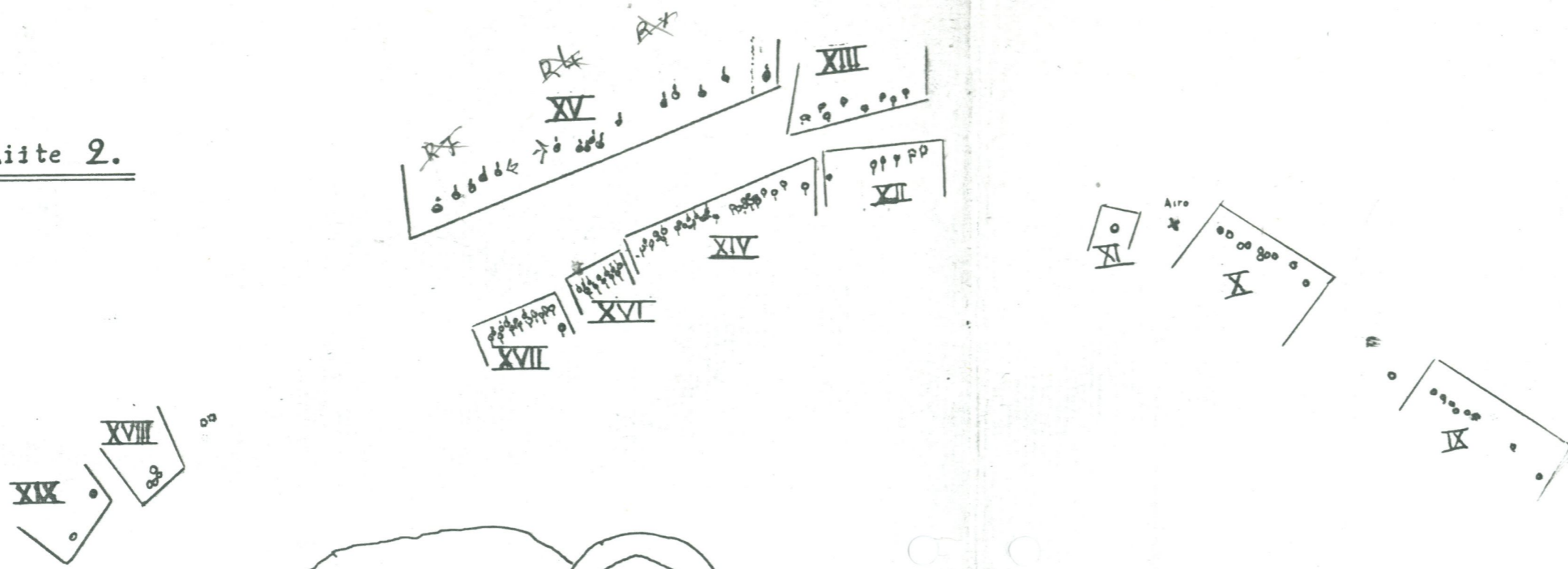
## Raseporin purjehäsesteiden ryhmäjakoista

Laatinut H. Alopaeus 8/5-82

		merkattu paaluja	paaluja yhteensä
I	Ulompi paalurivi <sup>st</sup> linnan kaakkoispuolella Merkkaus 50 mm kampanauloin	21	42
II	Edellisen jatkona oleva 17 paalun yhtenäinen rivistö Merkkaus tavallisin, 40 mm pitkin nauloin	17	17
III	Ryhmä II:n päädyn ja ojan reunalla olevan keskittymän välillä <del>erillis</del> harvaksen olevat paalut Merkkaus tavallisin, n. 40 mm nauloin?	20	23
IV	Ojan reunalla, ja ojassa oleva keskittymä Merkkaus 25 mm pitkillä kuparinauloilla Huom: merkkaus taso oli ojan merkkaushetken vedenpinnan taso <sup>(+ 1 cm)</sup> joka oli n. 20 cm viereistä maanpinnan tasoa alempana	24	25
V	Em ojan toinen (itäinen) puoli. Merkkaus tavallisin nauloin vedenpinnasta noin 1 cm ylöspäin. Naulat sijoitettu pääasiansa ojan puolelle.	4	6
VI	Sisempi paalurivi <sup>s</sup> linnan kaakkoispuolella Rivistön sisä eli linnanpuoleinen sivu Merkkaus tavallisin Fe-nauloin	16	16
VII	Saman rivistön ulko eli kaakkosis reuna Merkkaus tavallisin Fe-nauloin (40 mm)	30	39
VIII	Kaakkoisien rivistöjen välissä oleva erillinen neljän paalun ryhmä Merkkaus tav. Fe-nauloin (40 mm)	4	4
IX	Linna itäpuolella ojan keskellä Merkkaus n 1 cm ojan vedenpinnan yläpuolelle: Ojan vedenpinta oli n. 2 cm maanpinnan tason alapuolella.	7	9
X	Ojassa, linnan koillispuolella, noin 25 m katsomosta kaakkoon. Merkattu n. 1 cm ojan vedenpintaa ylemmäs: maanpinta oli n. 10 cm vedenpintaa korkeammalla	9	10
XI	Linna koillispuolella pienessä painanteessa 1 kpl paalu: saattaa olla resentti. Sijainti n 15-20 m katsomosta kaakkoon, ojan linjasta n 5 m linnaanpäin	1	1

XII	Linnan pohjoispuolen rivistöjen sisin (linna lähinnä oleva rivistö:=näyttämön rivistö. XII on näyttämörivistön itäisin osa, näyttämön itäpuolella. Merkkkaus pääasiassa paalujen linnan- eli eteläpuoleiselle sivulle.	6	6
XIII	Erillinen kolmas rivistö joka sijaitsee näyttämön kohdalla. Kyseessä on eri linjassa katsomon alla olevaan rivistöön nähden oleva rivi. Merkkkaus pääas. eteläpuol.	6	8
XIV	Itäinen <del>keskimmäinen</del> ryhmä näyttämön paalutusryhmistä. Merkkkaus pääosin paalujen <del>paalu</del> eteläsivuilla.	30	47
XV	KATSOMON alla oleva ryhmä. Tämä on uloin linnan pohjoispuolen kolmesta rivistöstä. Merkkkaukset yleensä paalujen pohjoispuolelle. Yksi paalu sijaitsee katsomon ulkopuolella (idässä, muut katsomon alla). Merk. 36+1	37	39
XVI	Keskimmäinen ryhmä näyttämön alla olevista paaluista. Merkkkaukset kummallekin puolelle paalu paaluja. HUOM. Maa nousee paalujen tyvessä niiden mukana kekomaisesti. Merkkkaus maan ylimmän pinnan mukaan (+ 1 cm). Etäisyys ryhmä XIV:hen n. 2 m ja ryhmä XVII n. 4 m	13	13
XVII	Näyttämön alla: läntisin ryhmä. Löytyi yksi uusi paalu n 2 m sisäänpäin (etelään eli linnaan) varsinaisesta rivistöstä: Se on <del>kallion</del> näyttämön tukipilaarin alla (n. 60°). Merkattu. Merkkkaukset pääosin eteläpuolelle paaluja, kaksinkertaisissa riveissä myös pohjoispuolelle.	28	30
	Läntisessä "vallihaudassa" olevan "koeojan" <del>kohta</del> oja sijaitsee n 20 m ryhmä XVII:stä lounaaseen. Täällä on paalurivistöjen väli <del>ilmeisesti</del> ollen n 5 m. Ojan länsireunassa olleet 2 paalua olivat tutkimushetkellä vedenalla. Vesialue on linnan aktiivisena aikana <del>ollut</del> <del>kuusi</del> n. 15 metriä leveä ulommasta paalurivistä mantereelle päin laskettuna. Sisemmältä esteriviltä on ollut n. 10 metriä linnakallion juurelle.		2
XVIII	Valokuvattu maakumpu, jossa makaa 4 paalua juuri ja juuri näkyvissä; kumpu on n. 6 metriä "koeojasta etelään, <del>siis</del> keskellä noin 8-9 metriä levyiseksi levinnyttä "vallihautaa".		4
XIX	n5-7 m et. XVIII:stä 2 kpl paaluja. Niiden väli 3 m Paalut ovat "vallihaudan ulko- eli länsireunan juurella (syvänteessä) Valokuvattu, paalut merkittu vain valokuvassa näkyvillä mittakepillä ja valkoisella muovipussilla		2

Liite 2.



RAASEPORI

purjehdusesteiden merkkkaus ryhmät  
merkattu 08.05-82

Harry Alopaeus -83  
1:500