

Salvennettu Hanke Pelin
3.8.1999 Jarmo Piethle

MUSEOVIRASTO
RAKENNUSHISTORIAN
OSASTON ARKISTO

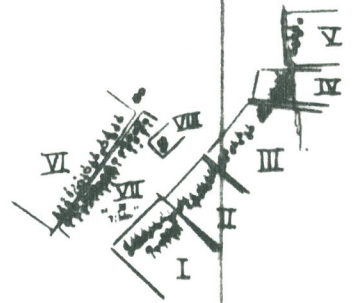
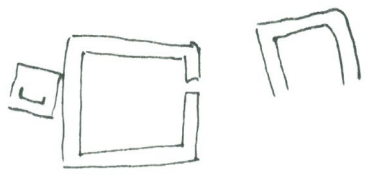

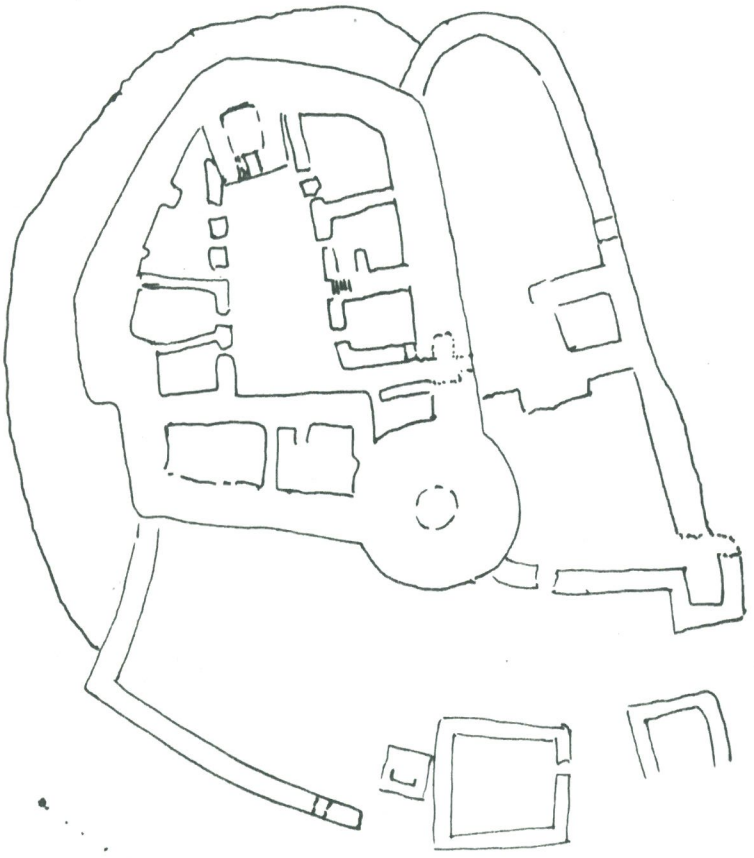
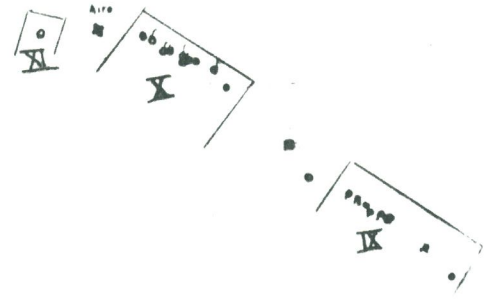
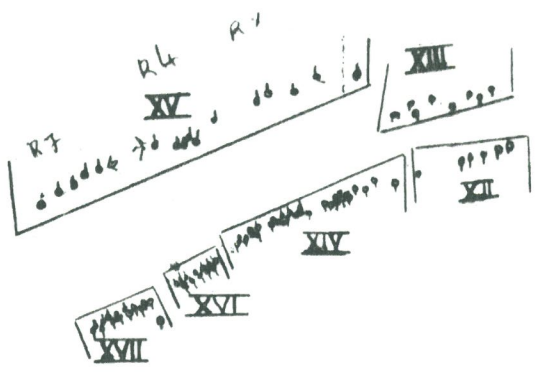
Raportti havainnoista koskien Raaseporin linnan alueella olevia paalutuksia

1. Todettu vesaikkoa raivatun itäisen esilinnakukkulan alueelta. Samalla on kuitenkin vaurioitettu kaakkoispuolella olevaa paalutusryhmiä I - VIII murskaamalla tai katkomalla parikymmentä paalua ja ryhmistä I-IV on moottorisahalla katkaistu 17 paalua eli pisimmät maanpinnan yläpuolelle nousevat (n. 40-70 cm korkeat) paalut. (Liite nro 1, kartta)
2. Ryhmä X :nen paaluja pinnallisesti tarkasteltaessa voitiin todettua niitten jatkuvasti nousevan ylöspäin. Samanaikaisesti ne lahoavat yläpäästään joten niitten kokonaispituus (näkyvässä oleva osa) n. 60 - 90 cm näyttää säilyvän melko vakiona. Tämä ilmiö koskee toisaalta jokseenkin kaikkia nousevia paaluja. Tosin parina viimevuonna on paalujen mekaaninen tuhoutuminen ollut selvästi aikaisempaa nopeampaa, ilmeisesti lisääntyneen turismin ja paaluihin kajoamisen seurauksena.
3. Näyttämön edessä olevat paalutukset ovat saaneet suurinpiirtein olla rauhassa, mutta näyttämörakenteiden tekeminen on selvästi vaurioittanut niitä. Näyttämörakenteiden purkaminen tulee todennäköisesti tuhoamaan ne jollei erityisiin varotoimiin tässä yhteydessä (tai jo sitä ennen) ole ryhdytty. Viite: Toimenpideehdotukset Raaseporin purjehdusestapaalutusten säilyttämiseksi.)
Katsomon alla olevia paalutuksia ei tässä yhteydessä tarkemmin tutkittu mutta kauempaa katsoen näyttää siltä kuin ne olisivat nousseet entistä enemmän ylös maasta.
4. Joen rannassa, vedessä, on talven 83-84 aikana ylösnoussut paalu edelleen näkyvässä, mutta se on n. puolestavälisestä murtunut ja tuhoutuneena pian.

04.05-1986

H. Alopaeus

Liste 2.



PAASEPORI

purjehdusesteiden merkkäusryhmät