

# Etelä-Suomi

Kulttuuriperintökohteiden inventointi 2013 / KMO (00434)



## KUVAILULEHTI

JULKAISJA	Metsähallitus	JULKAISUAIKA 2014
TOIMEKSIANTAJA	Metsähallitus	HYVÄKSYMISPÄIVÄMÄÄRÄ
LUOTTAMUKSELLISUUS	Julkinen	Asianumero MH2220/2014/04.01
SUOJELUALUETYYPPI/ SUOJELUOHJELMA		
ALUEEN NIMI		
NATURA 2000 -ALUEEN NIMI JA KOODI		
ALUEYKSIKKÖ		
TEKIJÄ(T)	Jouni Taivainen	
JULKAISUN NIMI	Länsi-Suomi kulttuuriperintökohteiden inventointi 2013 / KMO (00434)	
TIIVISTELMÄ	<p>Metsähallituksen KMO kulttuuriperintöinventointihanke inventoi heinä-lokakuussa 2013 Länsi-Suomen alueella metsätalousmaita Säkylässä, Pöytyällä, Huittisissa, Kokemäellä, Eurassa, Raaseporissa, Lapinjärvellä, Loviisassa, Laitilassa, Lempäälässä, Pälkäneellä, Hämeenlinnassa, Urjalassa, Kirkkonummella ja Ypäjällä yhteensä noin 6300 hehtaaria. Kenttätyöaika oli noin kuukauden.</p> <p>Inventoiduilta alueilta ei tunnettu ennen inventointia yhtään muinaisjäänmökohdetta. Inventoinnissa löydettiin uusia muinaisjäänmökiksi ehdotettavia kohteita 69 kpl. Niistä 59 on hiilimiilukohteita. Suurin keskittymä on Säkylän-Pöytyän alueella Säkylänharjun ampuma-alueella, joka on 1600 – luvun lopulla perustetun Euran Kauttuan ruukin hiilentuotantoaluetta. Hiilimiiluja löytyi myös muista inventoiduista kunnista. Tervahautoja löytyi kolme. Kaksi Säkylänharjulta ja yksi Lapinjärveltä. Neljä kohdetta on vanhoja rajamerkkejä, yksi kohde on vanha myllypadon paikka ja kaksi tarkemmin ajoittamatonta kuoppakohdetta.</p> <p>Lähes kaikki kohteet ovat varmuudella historialliselta ajalta. Ainoastaan kuoppakohteet ovat tarkemmin ajoittamattomia ja voivat olla myös esihistoriallisia.</p> <p>Inventoinnissa kiinnitettiin huomiota myös muihin metsien kulttuuriperintökohteisiin, joita inventoinnissa löydettiin yhteensä 28 kpl. Nämä eivät ole lain suojaamia ja ne on tarkoitettu huomioitaviksi vain Metsähallituksen omissa ohjeistuksissa, mikäli suojeluviranomainen ei muuta määrää.</p>	
AVAINSANAT	Kulttuuriperintöinventointi, KMO, Etelä-Suomi, arkeologia, Metsähallitus	
MUUT TIEDOT	Kannen kuva Lempäälän ja Pirkkalan välisellä rajalla sijaitseva Ristikallion rajapyykki. Kaiverrukset vahvistettu punavärillä kuvankäsittelyohjelmalla. Jouni Taivainen. Metsähallitus.	
SARJAN NIMI JA NUMERO		
ISSN		ISBN (NIDOTTU) ISBN (PDF)
SIVUMÄÄRÄ	307	KIELI SUOMI
KUSTANTAJA		PAINOPIIKKA
JAKAJA	Metsähallitus, metsätalous	HINTA

## Arkistotiedot

Tutkimuskohteen koko nimi	Etelä-Suomi kulttuuriperintökohteiden inventointi 2013 / KMO (00434)
Kunta/kaupunki, kylä/kaupunginosa, tila/kortteli tontti	Säkylä, Pöytyä, Huittinen, Kokemäki, Eura, Raasepori, Lapinjärvi, Loviisa, Laitila, Lempäälä, Pälkäne, Hämeenlinna, Kirkkonummi, Urjala ja Ypäjä.
Tutkimuksen laji (inventointi, kartoitus)	Inventointi
kohteen ajoitus	Tarkemmin ajoittamaton – Uusi aika
peruskarttalehti/-lehdet	
Kohteen sijainti yhteiskoordinaatistossa	
Maanomistaja	Metsähallitus, metsätalous
Tutkimuslaitos	Metsähallitus
kenttätyönjohtaja	Jouni Taivainen
Tutkitun alueen laajuus	6300 ha
Tutkimuksen kustantaja ja tutkimuskustannukset	Metsähallitus
löydöt (nrot), diarointi pvm. kokoelma, tallennuspaikka	-
rahakammioon toimitetut rahat	-
rakennusfragmentit (nrot)	-
mustavalkonegatiivit, diapositiivit ja digitaaliset kuvatallenteet (nrot)	Kuvat on tallennettu Metsähallituksen arkistoon. Tekijänoikeus kuviin on Metsähallituksella.
aikaisemmat tutkimukset ja tarkastuskäynnit	-
arkistoitu kirjeenvaihto (tutkimusluvan diaarino, lausunnot)	
mahdolliset tutkimuskohdetta koskevat julkaisut	
tutkimuskertomuksen sivumäärä	307
Alkuperäisen tutkimuskertomuksen säilytyspaikka ja kopioiden säilytyspaikat	Metsähallitus arkisto. Asianumero 1513/2013/04.01.

## Tiivistelmä

Metsähallituksen KMO kulttuuriperintöinventointihanke inventoi heinä-lokakuussa 2013 Etelä-Suomen alueella metsätalousmaita Säskylässä, Pöytyällä, Huittisissa, Kokemäellä, Eurassa, Raaseporissa, Lapinjärvellä, Loviisassa, Laitilassa, Lempäälässä, Pälkäneellä, Hämeenlinnassa, Kirkkonummella Urjalassa ja Ypäjällä yhteensä noin 6300 hehtaaria. Kenttätyöaika oli noin kuukauden.

Inventoiduilta alueilta ei tunnettu ennen inventointia yhtään muinaisjäännöskohdetta. Inventoinnissa löydettiin uusia muinaisjäännöksiksi ehdotettavia kohteita 69 kpl. Niistä 59 on hiilimiilukohteita. Suurin keskittymä on Säskylän-Pöytyän alueella Säskylänharjun ampuma-alueella, joka on 1600 –luvun lopulla perustetun Euran Kauttuan ruukin hiilentuotantoaluetta. Hiilimiiluja löytyi myös muista inventoiduista kunnista. Tervahautoja löytyi kolme. Kaksi Säskylänharjulta ja yksi Lapinjärveltä. Neljä kohdetta on vanhoja rajamerkkejä, yksi kohde on vanha myllypadon paikka ja kaksi tarkemmin ajoittamatonta kuoppakohdetta.

Lähes kaikki kohteet ovat varmuudella historialliselta ajalta. Ainoastaan kuoppakohteet ovat tarkemmin ajoittamattomia ja voivat olla myös esihistoriallisia.

Inventoinnissa kiinnitettiin huomiota myös muihin metsien kulttuuriperintökohteisiin, joita inventoinnissa löydettiin yhteensä 28 kpl. Nämä eivät ole lain suojaamia ja ne on tarkoitettu huomioitaviksi vain Metsähallituksen omissa ohjeistuksissa, mikäli suojeluviranomainen ei muuta määrää.

Kaikkiaan kohteita kartoitettiin 97 (15,4 kohdetta/1000 ha). Kohteiden löytötavat jakaantuivat seuraavasti: Uusia ennestään tuntemattomia kohteita 45, laserkeilausaineiston perusteella löydettyjä kohteita 35, haastattelun perusteella löytyi 11 kohdetta, Reiskan tietokantaan oli ennestään merkitty neljä kohdetta ja kolme kohdetta löytyi peruskartan perusteella.

Inventointialueen kulttuuriperintö liittyy pääasiassa hiilenvalmistukseen. Mielenkiintoisin keskittymä kartoitettiin Säskylänharjun alueella, jolla on tuotettu hiiltä jo 1600 –luvun lopulta Euran Kauttuan ruukin tarpeisiin. Tiedot Säskylänjärven eteläpään kylien hiilentuotannosta löytyvät historiallisesta lähdekirjallisuudesta, mutta varsinaiset tuotantoalueet eli miilujen jäännökset olivat ennen inventointia täysin tuntemattomia. Miilujen sijainti saatiin erittäin hyvin selville Maanmittauslaitoksen ilmalaserkeilausaineistosta tuotetuissa vinovalovarjokuvissa. Näissä tuli näkyviin satoja miiluja, joista vain osa ehdittiin tarkastamaan maastossa. Melko iso osa jäi siis tarkastamatta. Tarkastamattomia kohteita ei ole luetteloitu tähän raporttiin. Laserkeilausaineistosta ilmenee, että hiilimiilujen jäännöksiä on runsaasti myös alueen yksityismailla.

Inventoinnissa kiinnitettiin myös huomiota siihen, oliko kohteissa tapahtunut vaurioita metsätalouden tai muun ihmistoiminnan johdosta. Tällaisia kohteita oli kuusitoista (23 prosenttia kaikista muinaisjäännöskohteista). Vaurioiden syitä olivat mm. Tieuran leikkaus, moottoripyöräuran leikkaus, tuliaseman kaivaminen, metsäkoneen ajoura, äestys, hiekanotto ja laikutus. Vauriot olivat sekä vanhoja, että melko uusia. Kaikki kohteet olivat kuitenkin ennestään tuntemattomia, joten niitä ei ollut osattu varoa.

## Sisällys

TIIVISTELMÄ .....	4
SISÄLLYS .....	5
LUETTELO KOHTEISTA.....	6
1. JOHDANTO .....	8
2. INVENTOINTIALUEEN MAISEMA, LUONTO SEKÄ MAA- JA KALLIOPERÄ .....	10
3. ALUEEN TUTKIMUSHISTORIA .....	11
4. TULOSTEN TARKASTELU JA JOHTOPÄÄTÖKSET .....	12
ALLEKIRJOITUS .....	16
LÄHTEET.....	17
5.KOHTEET.....	B-OSA

## Luettelo kohteista

Taulukko 2. Luettelo kohteista. B-osassa

Reiskanro	Mj- rek.	Kohteen nimi	lkm	Kp-tyyppi	Suojelues.	Kunta	Sivunro
165241	-	Porsaanharju 1 hiilimiilu*	2	valm. ja työp.	mj2	Säkylä	18
165244	-	Porsaanharju 2 hiilimiilu*	1	valm. ja työp.	mj2	Säkylä	20
165246	-	Porsaanharju 3 hiilimiilu	1	valm. ja työp.	mj2	Säkylä	23
165252	-	Porsaanharju 4 hiilimiilu	1	valm. ja työp.	mj2	Säkylä	26
165258	-	Porsaanharju 5 hiilimiilu	1	valm. ja työp.	mj2	Säkylä	29
165262	-	Porsaanharju 6 hiilimiilu*	3	valm. ja työp.	mj2	Säkylä	32
165269	-	Kiviniitunsuo 1 hiilimiilu	2	valm. ja työp.	mj2	Säkylä	35
165271	-	Ampuma-alue hiilimiilu*	1	valm. ja työp.	mj2	Säkylä	38
165289	-	Porsaanharju 7 hiilimiilu*	1	valm. ja työp.	mj2	Säkylä	41
165291	-	Porsaanharju 8 hiilimiilu	1	valm. ja työp.	mj2	Säkylä	44
165294	-	Porsaanharju 9 hiilimiilu	1	valm. ja työp.	mj2	Säkylä	47
165297	-	Porsaanharju 10 hiilimiilu*	1	valm. ja työp.	mj2	Säkylä	50
165301	-	Porsaanharju 11 hiilimiilu	1	valm. ja työp.	mj2	Säkylä	53
165304	-	Porsaanharju 12 hiilimiilu	1	valm. ja työp.	mj2	Säkylä	56
165308	-	Porsaanharju 13 hiilimiilu	1	valm. ja työp.	mj2	Säkylä	59
165348	-	Porsaanharju 14 hiilimiilu	3	valm. ja työp.	mj2	Säkylä	62
165350	-	Porsaanharju 15 hiilimiilu*	1	valm. ja työp.	mj2	Säkylä	65
165368	-	Porsaanharju 16 hiilimiilu	1	valm. ja työp.	mj2	Säkylä	68
165369	-	Nieminen 1 hiilimiilu	1	valm. ja työp.	mj2	Säkylä	71
165372	-	Nieminen 2 hiilimiilu	1	valm. ja työp.	mj2	Säkylä	74
165377	-	Nieminen 3 tervahauta	1	valm. ja työp.	mj2	Säkylä	77
165380	-	Nieminen 4 kuoppa	1	kivi ja maarak.	mj2	Säkylä	80
165383	-	Kiviniitunsuo 2 hiilimiilu	1	valm. ja työp.	mj2	Säkylä	84
165409	-	Kiviniitunsuo 3 hiilimiilu	1	valm. ja työp.	mj2	Säkylä	87
165421	-	Kiviniitunsuo 4 hiilimiilu	1	valm. ja työp.	mj2	Säkylä	90
165424	-	Kiviniitunsuo 5 hiilimiilu	1	valm. ja työp.	mj2	Säkylä	93
165425	-	Kiviniitunsuo 6 hiilimiilu	1	valm. ja työp.	mj2	Säkylä	96
165427	-	Porsaanharju 17 hiilimiilu	1	valm. ja työp.	mj2	Säkylä	98
165430	-	Porsaanharju 18 hiilimiilu	1	valm. ja työp.	mj2	Säkylä	101
165431	-	Porsaanharju 19 hiilimiilu*	1	valm. ja työp.	mj2	Säkylä	103
165432	-	Porsaanharju 20 hiilimiilu*	1	valm. ja työp.	mj2	Säkylä	106
165473	-	Myllyoja 1 tervahauta	2	valm. ja työp.	mj2	Säkylä	108
165479	-	Myllyoja 2 kuoppa*	2	valm. ja työp.	mj2	Säkylä	112
165506	-	Porsaanharju 21 hiilimiilu*	1	valm. ja työp.	mj2	Säkylä	116
165509	-	Säkylänharju 1 hiilimiilu	1	valm. ja työp.	mj2	Säkylä	119
165513	-	Säkylänharju 2 hiilimiilu	1	valm. ja työp.	mj2	Säkylä	122
165514	-	Säkylänharju 3 hiilimiilu	1	valm. ja työp.	mj2	Säkylä	125
165515	-	Säkylänharju 4 hiilimiilu	1	valm. ja työp.	mj2	Säkylä	127
165434	-	Kämpäsuo 1 hiilimiilu	1	valm. ja työp.	mj2	Köyliö	130
165435	-	Kämpäsuo 2 hiilimiilu	1	valm. ja työp.	mj2	Köyliö	133
165437	-	Kämpäsuo 3 hiilimiilu*	1	valm. ja työp.	mj2	Köyliö	136
165439	-	Kämpäsuo 4 hiilimiilu	1	valm. ja työp.	mj2	Köyliö	139
165441	-	Kämpäsuo 5 hiilimiilu*	1	valm. ja työp.	mj2	Köyliö	142

165447	-	Kämpäsuo 6 hiilimiilu	1	valm. ja työp.	mj2	Köyliö	145
165471	-	Kiikonen 1 hiilimiilu	1	valm. ja työp.	mj2	Köyliö	148
165472	-	Nummenpää 1 hiilimiilu*	1	valm. ja työp.	mj2	Köyliö	151
165590	-	Pökonnikko 1 hiilimiilu*	1	valm. ja työp.	mj2	Köyliö	154
165588	-	Piikajärvi 1 hiilimiilu	1	valm. ja työp.	mj2	Kokemäki	157
165589	-	Piikajärvi 2 hiilimiilu*	1	valm. ja työp.	mj2	Kokemäki	160
165637	-	Kvarnträsket 1 myllypato jäänn.	1	kivi ja maarak.	mj2	Raasepori	163
165676	-	Myssmalmen 1 tervahauta	1	valm. ja työp.	mj2	Lapinjärvi	167
166033	-	Furumossen 1 hiilimiilu	1	valm. ja työp.	mj2	Loviisa	170
166035	-	Malmen 1 hiilimiilu	1	valm. ja työp.	mj2	Loviisa	173
166036	-	Malmen 2 hiilimiilu	1	valm. ja työp.	mj2	Loviisa	176
166038	-	Malmen 3 hiilimiilu	1	valm. ja työp.	mj2	Loviisa	179
166039	-	Malmen 4 hiilimiilu	1	valm. ja työp.	mj2	Loviisa	182
166041	-	Malmen 5 hiilimiilu	1	valm. ja työp.	mj2	Loviisa	184
166045	-	Malmen 6 hiilimiilu	1	valm. ja työp.	mj2	Loviisa	186
166048	-	Långkärrer 1 hiilimiilu	1	valm. ja työp.	mj2	Loviisa	189
166070	-	Pumpstation 1 hiilimiilu	3	valm. ja työp.	mj2	Loviisa	192
166073	-	Hosmossen 1 hiilimiilu	2	valm. ja työp.	mj2	Loviisa	196
166077	-	Hosmossen 2 hiilimiilu	1	valm. ja työp.	mj2	Loviisa	199
166094	-	Brännland 1 hiilimiilu	1	valm. ja työp.	mj2	Loviisa	202
166097	-	Brännland 2 hiilimiilu	2	valm. ja työp.	mj2	Loviisa	205
166430	-	Älgmosskärrer 1 hiilimiilu	1	valm. ja työp.	mj2	Loviisa	207
166450	-	Valkkisjärvenkari 1 rajap.	1	kivi ja maarak.	mj2	Laitila	210
166458	-	Kokkovuori 1 rajapyykki	1	kivi ja maarak.	mj2	Lempäälä	213
166467	-	Ristikallio 1 rajapyykki	1	kivi ja maarak.	mj2	Lempäälä	217
166476	-	Hahmojärvi 1 rajapyykki	1	kivi ja maarak.	mj2	Lempäälä	221
165628	-	Kämppi 1 viljelyryykkiö	3	valm. ja työp.	muu kp	Pälkäne	224
165636	-	Tervavuori 1 lohkokivi	1	valm. ja työp.	muu kp	Hämeenlinna	227
165643	-	Skepparhamnsströmmen 1 evak.tie	1	liikennekohteet	muu kp	Raasepori	230
165646	-	Ollasberget polkupyörätie jäännös	1	liikennekohteet	muu kp	Lapinjärvi	232
63643	-	Latokartanon kämppä	1	kämppä	muu kp	Lapinjärvi	235
166024	-	Latokartanon kämppä hevost. jäänn.	1	asuinpaikat	muu kp	Lapinjärvi	240
166025	-	Latokartanon kämppä kaivo	1	asuinpaikat	muu kp	Lapinjärvi	243
166026	-	Latokartanon kämppä sauna jäänn.	1	asuinpaikat	muu kp	Lapinjärvi	246
166027	-	Latokartanon kämppä puuvaja	1	talousrakennus	muu kp	Lapinjärvi	249
166029	-	Latokartanon kämppä kuivakäym.	1	muu rakennus	muu kp	Lapinjärvi	252
166031	-	Palokallio 1 tilikoppi jäännös	1	valm. ja työp.	muu kp	Lapinjärvi	255
166049	-	Bändanbrinken 1 kuoppa	1	kivi ja maarak.	muu kp	Loviisa	258
63644	-	Sikkolan kämppä	1	kämppä	muu kp	Loviisa	261
166432	-	Sikkolan kuivakäymälä	1	muu rakennus	muu kp	Loviisa	264
166098	-	Lurens 1 rautatien kiviaita	1	liikennekohteet	muu kp	Loviisa	267
166099	-	Lurens 2 rautatien kiviaita	1	liikennekohteet	muu kp	Loviisa	270
166101	-	Lurens 3 rautatien kiviaita	1	liikennekohteet	muu kp	Loviisa	273
166102	-	Lurens 4 rautatien kiviaita	1	liikennekohteet	muu kp	Loviisa	276
166103	-	Lurens 5 rautatien kiviaita	1	liikennekohteet	muu kp	Loviisa	279
166104	-	Lurens 6 rautatien kiviaita	1	liikennekohteet	muu kp	Loviisa	282
166433	-	Mätikkö 1 viljelyryykkiö	5	valm. ja työp.	muu kp	Urjala	285
166434	-	Mätikkö 2 kellari jäännös	1	kivi ja maarak.	muu kp	Urjala	288
166435	-	Mätikkö 3 kiuas jäännös	1	kivi ja maarak.	muu kp	Urjala	290

166446	-	Mätikkö 4 kiuas jäännös	1	kivi ja maarak.	muu kp	Urjala	293
166447	-	Mätikkö 5 maatila jäännös	1	asuinpaikat	muu kp	Urjala	296
166448	-	Mätikkö 6 navetta jäännös	1	asuinpaikat	muu kp	Urjala	299
166449	-	Kotimäki 1 kellari jäännös	1	kivi ja maarak.	muu kp	Ypäjä	302
166451	-	Kohnansampas 1 rajapyykki	1	kivi ja maarak.	muu kp	Laitila	305

\*kohde on vaurioitunut, ks. tarkemmin kohdekuvauksesta.

## 1 Johdanto

Metsähallitus teki Kansallisen metsäohjelman 2015 toteuttamiseen liittyvän kulttuuriperintöinventoinnin Metsähallituksen metsätalousmailla Säkylässä, Pöytyällä, Huittisissa, Kokemäellä, Eurassa, Raaseporissa, Lapinjärvellä, Loviisassa, Laitilassa, Lempäälässä, Pälkäneellä, Hämeenlinnassa, Kirkkonummella, Urjalassa ja Ypäjällä. Kaikkiaan inventoitiin yhteensä noin 6300 hehtaaria. Kenttätyöaika oli noin kuukauden. Tuona aikana alue saatiin pääpiirteissään tutkittua ja alueen kulttuuriperinnön yleispiirteet hyvin selville. Inventoinnin maastokattavuus on arviolta noin 8-10 %.

Inventoinnissa huomioitiin arkeologiset kohteet kivikaudelta n. 1960 –luvun alkuun ,rakennukset ja arvokkaat maisemat sekä valtakunnallisesti arvokkaat rakennetut kulttuuriympäristöt.

Inventoinnin esivalmistelutöissä ja kenttätöiden suunnittelussa tutkittiin alueeseen liittyvää historiakirjallisuutta sekä selvitettiin historiallista kartta-aineistoa. Lisäksi käytössä olivat alueelta aiemmin tehtyjen arkeologisten inventointien raportit, Museoviraston muinaisjäännösrekisterin tiedot sekä Metsähallituksen SutiGis- ja Reiska –tietojärjestelmien tiedot. Maanmittauslaitoksen ilmalaserkeilausaineistosta tehtiin vinovalovarjokuvat isosta osasta inventointialuetta ja niistä etsittiin esityövaiheessa maastotyössä tarkastettavia kohteita. Erityisesti Säkyjänharjun ja Lapinjärven alueella em. aineisto oli erittäin suureksi hyödyksi hiilimiilujen paikantamisessa. Säkyjänharjun alueelta oli käytössä myös GTK:n tuottama muinaisrantatutkimus, jonka perusteella kohdistettiin tutkimuksia Ancylusjärven aikaisille varhaisille kivikautisille muinaisrantavyöhykkeille. Säkyjänharju on muodostanut jo Ancylusjärven varhaisvaiheessa pitkän hiekkasaaren, jolla on ollut leveyttäkin runsaasti. Kivikautisista asuinpaikoista ei inventoinnissa kuitenkaan löytynyt merkkiäkään, vaikka havainto-olosuhteet olivat maanpinnan rikkoutumisen takia monin paikoin hyvät. Ehkäpä mahdolliset kivikautiset asumisen merkit ovat hautautuneet tuulen tai veden aiheuttaman eroosion myötä aikojen saatossa syvemmällä hiekkaan, minkä vuoksi niitä on vaikea havaita. Ennen kenttätöiden alkua ja niiden aikana haastateltiin myös Metsähallituksen alueella toimivaa henkilöstöä sekä paikallisia asukkaita, jolloin saatiin tietoon lisää tarkastettavia kohteita.





Kuva 1: Maanmittauslaitoksen ilmalaserkeilausaineistosta tuotetussa vinovalovarjokuvassa näkyy useita hiilimiilukumpareita. Ne erottuvat pyöreinä kohoumina, joita ympäröi oja tai kuopat. Kohoumat voivat olla myös suorakulmaisia tai neliskanttisia miilukumpareen muodosta riippuen. Suora viiva kuvan oikeassa reunassa on tie. Jouni Taivainen Metsähallitus.

Inventoinnin esivalmisteluvaiheessa ja haastatteluissa tietoon saadut kohteet tarkastettiin maastotöiden aikana ja samalla etsittiin uusia kohteita. Tavoitteena oli inventoida kaikenlaisia maisema/maastotyyppisiä. Inventoitavat metsäalueet ovat erikokoisina palstoina laajalla alueella, mikä hidasti inventointityötä huomattavasti. Suurimmat yhtenäiset maa-alueet olivat armeijan käytössä olevia maita Säkylän-Köyliön-Huittisten ja Kirkkonummen alueilla sekä Metlan entisiä maita Lapinjärven ja Raaseporin alueilla.

Inventointi tehtiin parityöskentelynä. Päävastuullisena inventoijana toimi arkeologi Jouni Taivainen, jolla oli apunaan metsänhoitaja Eero Kakkuri. Yhtenä päivänä maastossa oli mukana Lapinjärvellä eläkkeelle jäänyt Metlan metsuri Raimo Aalto, jolta saatiin runsaasti tietoja Lapinjärven ja Loviisan alueen kulttuuriperintökohteista.

Inventoinnissa havaitut kohteet dokumentoitiin valokuvaten (digikamera) sekä mitaten. Tarpeen mukaan kohteisiin ja maastoon tehtiin koepistoja. Kohteiden päällä kasvaviin puihin tehtiin myös ikäkairauksia (vanhimmat puut olivat noin 100 -vuotiaita). Kohteet paikannettiin maastotietokoneen Gps-paikantimella pistehavaintoina. Aluerajaukset tehtiin raportointivaiheessa inventointihavaintojen perusteella (näkyvät rakenteet, kairaukset, koepistot, havaintojen levintä, topografia).



Kuva 2: Inventointialueiden sijoittuminen Etelä-Suomessa. Inventoidut alueet ovat kartassa näkyviä vihreitä alueita (metsätalousmaita), jotka on rajattu punaisella viivalla.

## 2 Inventointialueen maisema, luonto sekä maa- ja kallioperä

Inventoidut alueet sijaitsevat varsin laajalla alueella Lounais- ja Etelä-Suomessa. Inventoituja hehtaareja on kaikkiaan 6300 ja ne sijaitsevat alueella, jonka koko on itä-länsi –suunnassa noin 250 kilometriä ja etelä-pohjoissuunnassa noin 170 kilometriä. Maisema, luonto sekä kallioperä vaihtelevat ko. alueella sen laajuuden vuoksi valtavasti, joten tässä luvussa ei ole tarkoituksenmukaista lähteä kuvailemaan tämän suuralueen ominaispiirteitä. Metsähallituksen metsätalousmaat sijaitsevat kuitenkin yleensä ottaen alueiden karummilla ja ylävämmillä seuduilla sekä erossa vesistöistä. Maaperä on pääsääntöisesti moreenia, mutta esim. Säskylän, Pöytyän, Huittisten ja Kokemäen alueilla hiekkakangasta ja harjumaastoa. Kirkkonummen Upinniemiellä maaperä on enimmäkseen kalliota ja kuuluu merenrantavyöhykkeeseen.

Alastaron ja Loimaan alueilta on tehty muinaisrantatietoja sisältäviä tutkimuksia, jotka ulottuvat tutkimusalueella Säskylänharjulle (Kukkonen, Sten, Juntunen 2000) sekä samojen tekijöiden Loimaan alueen kallioperä (1993). Jääkauden jälkeinen Yoldia meri peitti alueen suurimmaksi osaksi, tutkimusalueeseen kuuluvan Säskylänharjun korkein osa, noin 142 metrin korkeuteen nouseva Porsaanharju, tuli ensimmäisenä näkyviin. Sen kohdalla Yoldia meri lainehti noin 11000 vuotta sitten (Opastaulu Porsaanharjun nuotiopaikan vieressä). Ancylusjärven aikana, noin 9000 vuotta sitten tulivat näkyviin alueet, jotka nykyisin sijaitsevat noin 100-110 metrin korkeudella. Säskylänharjua verrattain lähellä sijaitsevalla Virttaankankaalla on Ancylusvaiheen alenemiseen liittyviä muinaisrantoja 100-80 metrin välillä. Näitä muinaisrantakorkeuksia löytyy myös Säskylänharjulta. Ancylusvaiheen päättyessä

noin 7500 vuotta sitten oli alue pääosin kohonnut merestä. Ainoastaan Loimijokilaaksoon pisti pitkä merenlahti. Tämä alue ei kuitenkaan kuulunut inventointialueeseen.



Kuva 3: Tutkimusalueen korkein kohta Porsaanharjulla. Etulalalla hiilimiilukumpare (Porsaanharju 12), taustalla retkeilyreititin laavupaikka. Jouni Taivainen. Metsähallitus.

### 3 Alueen tutkimushistoria

Laajasti ottaen tutkimusalueen ympäristöistä Etelä-Suomessa, tunnetaan erittäin runsaasti muinaisjäännöksiä kivikaudelta historialliselle ajalle, mutta sen sijaan tutkimusalueeseen kuuluvilta Metsähallituksen metsätalousmailta ei entuudestaan tunnettu yhtäkään muinaisjäännöstä.

Säkylänharjun ampuma-alueella sekä Kokemäen Piikajärven lentokenttäalueella tutkimusalueen läpi kulkee keskiajalta peräisin oleva Huovintie, jota ei ole merkitty muinaisjäännösrekisteriin, mutta sen sijaan se on valtakunnallisesti arvokkaiden rakennettujen kulttuuriympäristöjen listalla (RKY). Tieuran kulusta ei kaiken kaikkiaan ole täyttä varmuutta, mutta oletettavasti se kulkee samoja linjoja kuin alueen nykyinen tiestö, jolle se osittain on aiempien inventointien perusteella merkitty. Metsähallituksen inventoinnin perusteella Huovintien kulkuun ei esitetä muutoksia. Sitä havainnoitiin vain muutamissa paikoissa.

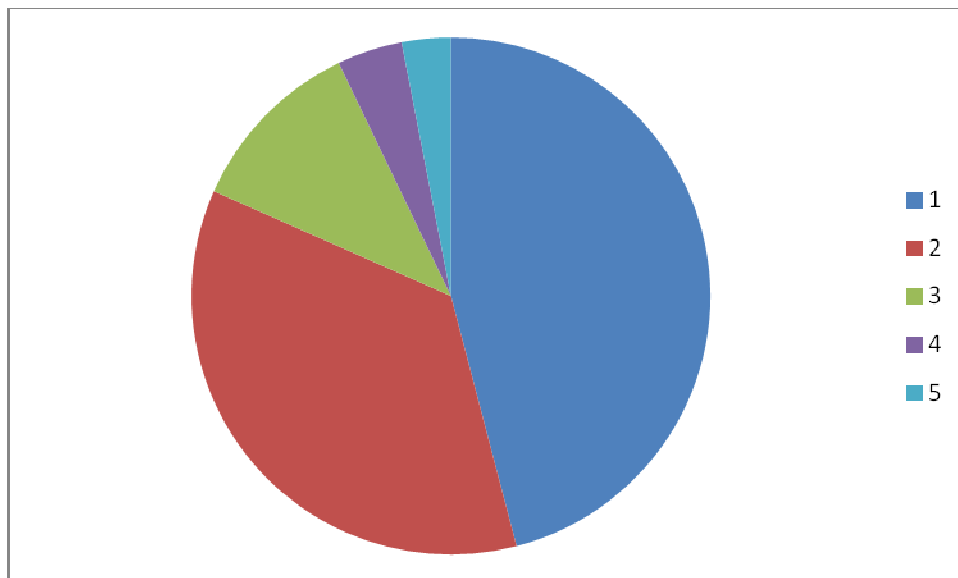


Kuva 4: Huovintien kulkua Säkylänharjun ampuma-alueella Säkylässä.

#### **4 Tulosten tarkastelu ja johtopäätökset**

Inventoiduilta alueilta ei tunnettu ennen inventointia yhtään muinaisjäänöskohdetta. Inventoinnissa löydettiin uusia muinaisjäänöksiksi ehdotettavia kohteita 69 kpl. Niistä 59 on hiilimiilukohteita. Suurin keskittymä on Säkylän-Pöytyän alueella Säkylänharjun ampuma-alueella, joka on 1600 –luvun lopulla perustetun Euran Kauttuan ruukin hiilentuotantoaluetta. Hiilimiiluja löytyi myös muista inventoiduista kunnista. Tervahautoja löytyi kolme. Kaksi Säkylänharjulta ja yksi Lapinjärveltä. Neljä kohdetta on vanhoja rajamerkkejä, yksi kohde on vanha myllypadon paikka ja kaksi tarkemmin ajoittamatonta kuoppakohdetta.

Kaikkiaan kohteita kartoitettiin 97 (15,4 kohdetta/1000 ha). Kohteiden löytötavat jakaantuivat seuraavasti: Uusia ennestään tuntemattomia kohteita 45, laserkeilausaineiston perusteella löydettyjä kohteita 35, haastattelun perusteella löytyi 11 kohdetta, Reiskan tietokantaan oli ennestään merkitty neljä kohdetta ja kolme kohdetta löytyi peruskartan perusteella.



Kuva 5: Kohteiden löytötavat: 1 = uusi, 2 = laser, 3 = haastattelu, 4 = Reiska, 5 = peruskartta



Kuva 6: Hiilimiilukumpare tasaisella mäntykankaalla Kokemäen Piikajärvellä. Jouni Taivainen, Metsähallitus.



Kuva 7: Kokkovuoren 1300 –luvulta peräisin ja yhä käytössä oleva rajamerkki Pirkkalan ja Lempäälän rajalla. Kuvassa Eero Kakkuri. Jouni Taivainen. Metsähallitus.

Lähes kaikki kohteet ovat varmuudella historialliselta ajalta. Ainoastaan kuoppakohteet ovat tarkemmin ajoittamattomia ja voivat olla myös esihistoriallisia.

Inventoinnissa kiinnitettiin huomiota myös muihin metsien kulttuuriperintökohteisiin, joita inventoinnissa löydettiin yhteensä 28 kpl. Nämä eivät ole lain suojaamia ja ne on tarkoitettu huomioitaviksi vain Metsähallituksen omista ohjeistuksissa, mikäli suojeluviranomainen ei muuta määrää.



Kuva 8: Loviisan Kuggomissa (Lurens) törmättiin kiviaidan pätkiin, jotka osoittautuivat 1900 –luvun alussa tehdyn turvesuolle menneen rautatien varteen kasatuiksi rakennelmiksi. Rautatie on hävinnyt jo aikoja sitten ja sen paikalla menee nykyisin tavallinen tie. Haastattelussa saadun muistitiedon varmisti oikeaksi kirjallinen lähde ja näin kohteen tarkoitus ja ajoitus saatiin selvitettyiksi.

Inventointialueen kulttuuriperintö liittyy pääasiassa hiilenvalmistukseen. Mielenkiintoisin keskittymä kartoitettiin Säskylänharjun alueella, jolla on tuotettu hiiltä jo 1600 –luvun lopulta Euran Kauttuan ruukin tarpeisiin. Tiedot Säskylänjärven eteläpään kylien hiilentuotannosta löytyvät historiallisesta lähdekirjallisuudesta, mutta varsinaiset tuotantoalueet eli miilujen jäännökset olivat ennen inventointia täysin tuntemattomia. Miilujen sijainti saatiin erittäin hyvin selville Maanmittauslaitoksen ilmalaserkeilausaineistosta tuotetuissa vinovalovarjokuvissa. Näissä tuli näkyviin satoja miiluja, joista vain osa ehdittiin tarkastamaan maastossa. Melko iso osa jäi siis tarkastamatta. Laserkeilausaineistosta ilmenee, että hiilimiilujen jäännöksiä on runsaasti myös alueen yksityismailla.

Inventoinnissa kiinnitettiin myös huomiota siihen, oliko kohteissa tapahtunut vaurioita metsätalouden tai muun ihmistoiminnan johdosta. Tällaisia kohteita oli kuusitoista (23 prosenttia kaikista muinaisjäännöskohteista). Vaurioiden syitä olivat mm. Tieuran leikkaus (6 kpl), moottoripyöräuran leikkaus (2 kpl), tulaseman kaivaminen (3 kpl), metsäkoneen ajoura (1 kpl), äestys (2 kpl), hiekanotto (1 kpl) ja laikutus (1 kpl). Vauriot olivat sekä vanhoja että melko uusia. Kaikki vaurioituneet kohteet olivat kuitenkin ennestään tuntemattomia, joten niitä ei ollut osattu varoa.

Metsissä sijaitsevien muinaisjäännösten ja muiden kulttuuriperintökohteiden säilymisen turvaamiseksi olisi ensiarvoisen tärkeää, että niiden paikkatieto olisi saatavilla ja että ne maastossa tunnistettaisiin. Muutoin inventoimattomilla alueilla sijaitsevat kohteet suurelta osin tulevat tuhoutumaan tai ainakin vaurioitumaan.



Kuva 9: Hiekanoton ja moottoripyöräraun runtelema hiilimiilukumpare Köyliössä oli yksi pahiten tuhoutuneista kohteista. Miilukumpareen säilyneen osan päällä mietteissään Eero Kakkuri. Jouni Taivainen Metsähallitus.

Allekirjoitus  
Kuusjoella 12.5.2014

Jouni Taivainen



## Lähteet

### Kirjallisuus ja pdf-julkaisut

Arajärvi, Kirsti 1959. Lempäälän historia.

Kaukovalta K-V, Jaakkola H, Sorila A. 1934. Pirkkalan historia

Kukkonen Marjatta, Stén Carl-Göran, Juntunen Risto. 1993. Loimaan kartta-alueen maaperä. Geologian tutkimuskeskus.

Kukkonen Marjatta, Stén Carl-Göran, Juntunen Risto. 2000. Alastaron kartta-alueen maaperä. Geologian tutkimuskeskus

Siren, Olle 2003. Pernajan pitäjän historia keskiajalta 2000 -luvulle. Pernaja.

### Internet

Kansallisarkiston digitaaliset kartat

Museoviraston kulttuuriperintörekisteriportaali (muinajäännökset ja RKY)

### Suulliset tiedonannot eri alueilta

Aalto, Raimo. Eläkkeellä oleva entinen Metlan metsuri (Lapinjärvi, Loviisa)

Puputti, Kaija. Tutkija, Metla Solböle (Solbölen tutkimusmetsät Raasepori)

Rantala, Markku. Metsätalousinsinööri Metla Lapinjärvi (Lapinjärvi)

Saarinen, Markku. Suunnittelija Metsähallitus, Hämeenlinna (Urjala)

<b>Porsaanharju 1 hiilimiilu</b>	<b>MH-tunnus: 165241</b>
----------------------------------	--------------------------

<b>Kohdetyyppi:</b>	9 Valmistuspaikat/työpaikat	<b>Haltija:</b>	121 Metsätalous Länsi-Suomi
<b>Ajoitus:</b>	7118 Historiallinen aika	<b>Ylläpitäjä:</b>	121 Metsätalous Länsi-Suomi
<b>Rakentamisvuosi:</b>		<b>Kunta:</b>	783 Säkylä
<b>Lukumäärä:</b>	1		

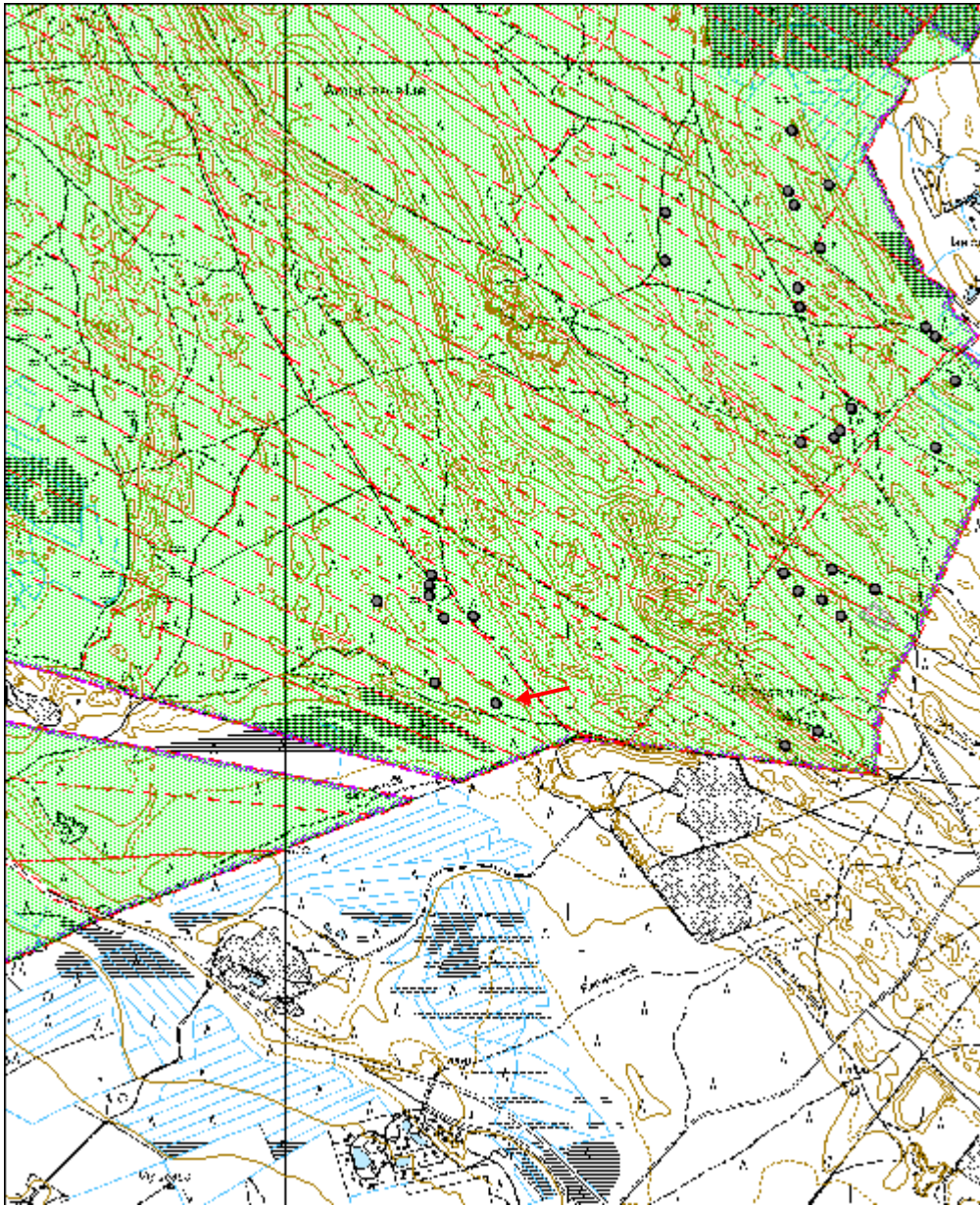
<b>Koordinaattiselitys:</b>		<b>Geometria tuotettu:</b>	4 Gps-mittaus, korjaamaton
<b>Koordinaatit:</b>	X 6772733, Y 3260737, Z 98	<b>Löydöt:</b>	

<b><i>Taustatiedot</i></b>
Kohde löytyi laserkeilausaineiston perusteella ja tarkastettiin inventoinnissa 19.8.2013.
<b><i>Ympäristön kuvaus</i></b>
Tasainen hiekkakangas. Mäntytaimikko ja koivuvesakkoa, ylispuina isoja mäntyjä.
<b><i>Kohteen kuvaus</i></b>
Kohteessa on kaksi hiilimiilukumpareta aivan vierekkäin. Gps-mittaus on tehty itäisestä kumpareesta. Sen halkaisija on kahdeksan metriä ja korkeus 0,7 metriä. kumpareen ulkokehällä on pieniä kuoppia. Kumpareen päällä on isoja maatumeneita kantoja. Toinen hiilimiilukumpare on samanlainen. Kumpareiden päältä on äestetty, kuten ympäristökin.
<b><i>Kohteen rajaus</i></b>
Kohde rajautuu miilukumpareiden näkyvien rajojen mukaan.
<b><i>Tulkinta</i></b>
Kaksi hiilimiilun jäännöstä. Ikä yli 100 vuotta.
<b><i>Lisätietoja</i></b>

<b><i>Tarkastukset</i></b>
Tila: 3 Toteutettu      Laji: 6 Suojeluarvojen tarkastus      Tarkastusvuosi: 2013
Tarkastuspvm: 19.8.2013      Tarkastaja: J. Taivainen
Kuvaus: KMO kulttuuriperintöinventointi

<b>Viranomaisrekisterinro:</b>		<b>Kunto:</b>	2 Keskinertainen
<b>Arvotus:</b>	3 Esitys mj-luokka II	<b>Olotila:</b>	2 Ei käytössä
<b>Selitys:</b>		<b>Kohteen suojele:</b>	9 Muu suojeluarvo
		<b>Selitys:</b>	

<b>Kohdetyyppi:</b>	9 Valmistuspaikat/työpaikat	<b>Copyright:</b>	© Metsähallitus 2008 © Maanmittauslaitos 1/MML/08
<b>Koordinaatit:</b>	X 6772733, Y 3260737, Z 98	<b>Mittakaava:</b>	1:20000



<b>Porsaanharju 2 hiilimiilu</b>	<b>MH-tunnus: 165244</b>
----------------------------------	--------------------------

<b>Kohdetyyppi:</b>	9 Valmistuspaikat/työpaikat	<b>Haltija:</b>	121 Metsätalous Länsi-Suomi
<b>Ajoitus:</b>	7118 Historiallinen aika	<b>Ylläpitäjä:</b>	121 Metsätalous Länsi-Suomi
<b>Rakentamivuosi:</b>		<b>Kunta:</b>	783 Säkyä
<b>Lukumäärä:</b>	1		

<b>Koordinaattiselitys:</b>		<b>Geometria tuotettu:</b>	4 Gps-mittaus, korjaamaton
<b>Koordinaatit:</b>	X 6772807, Y 3260520, Z 100	<b>Löydöt:</b>	

<b><i>Taustatiedot</i></b>
Kohde löytyi laserkeilausaineiston perusteella ja tarkastettiin inventoinnissa 19.8.2013.
<b><i>Ympäristön kuvaus</i></b>
Hiekkakangas, loivassa rinteessä. Puustona nuori mäntymetsä. Alueella on sotilaiden kaivamia melko uusia juoksuautoja ja tuliasemia.
<b><i>Kohteen kuvaus</i></b>
Kyseessä on hiilimiilukumpare, jonka halkaisija on noin 14 metriä ja korkeus noin puoli metriä. Kumpare on tasalakinen ja sitä ympäröi ojanne. Kumpare on osittain tuhoutunut lounaiskulmasta, koska sen kylkeen on kaivettu tuliasema. Kumpareen päällä kasvavaan mäntyyn tehtiin ikäkairaus. Puun ikä on noin 45 vuotta. Sammalen alla oli noin sentin paksuin huuhtoutumiskerros.
<b><i>Kohteen rajaus</i></b>
Kohde rajautuu pistemäisesti miilukumpareen näkyvien rajojen mukaan.
<b><i>Tulkinta</i></b>
Kyseessä on hiilimiilun jäännös, ikä yli sata vuotta.
<b><i>Lisätietoja</i></b>

<b><i>Tarkastukset</i></b>
Tila: 3 Toteutettu      Laji: 6 Suojeluarvojen tarkastus      Tarkastusvuosi: 2013
Tarkastuspvm: 19.8.2013      Tarkastaja: J. Taivainen
Kuvaus: KMO kulttuuriperintöinventointi

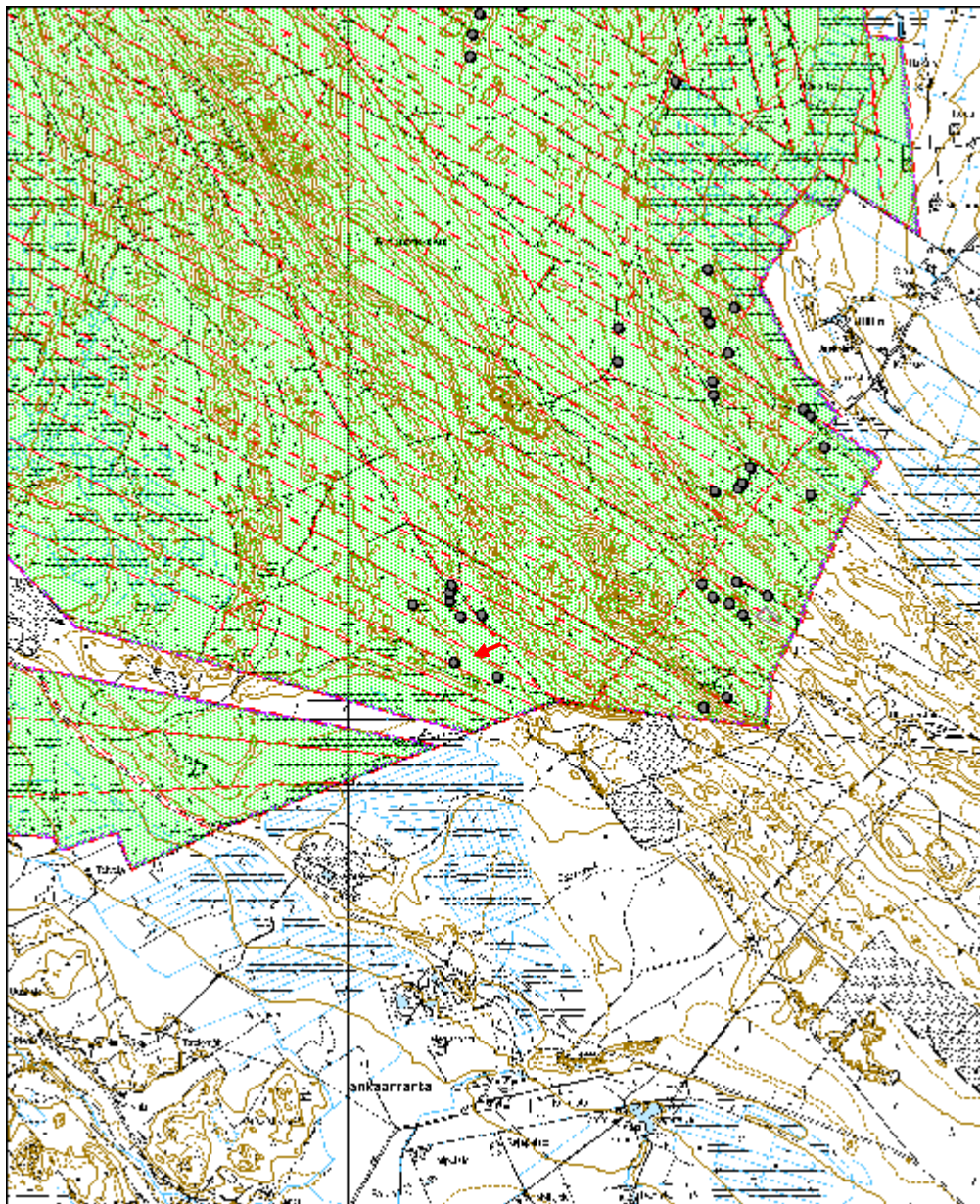
<b>Viranomaisrekisterinro:</b>		<b>Kunto:</b>	2 Keskinertainen
<b>Arvotus:</b>	3 Esitys mj-luokka II	<b>Olotila:</b>	2 Ei käytössä
<b>Selitys:</b>		<b>Kohteen suojelu:</b>	9 Muu suojeluarvo
		<b>Selitys:</b>	

<b>Ympäristön suojelu:</b>	0 Ei määritelty
<b>Selitys:</b>	



Kuva: Eero Kakkuri hiilimiilukumpareen päällä. 19.8.2013. Jouni Taivainen.

<b>Kohdetyyppi:</b>	9 Valmistuspaikat/työpaikat	<b>Copyright:</b>	© <i>Metsähallitus</i> 2008 © <i>Maanmittauslaitos 1/MML/08</i>
<b>Koordinaatit:</b>	X 6772807, Y 3260520, Z 100	<b>Mittakaava:</b>	1:28141



<b>Porsaanharju 3 hiilimiilu</b>	<b>MH-tunnus: 165246</b>
----------------------------------	--------------------------

<b>Kohdetyyppi:</b>	9 Valmistuspaikat/työpaikat	<b>Haltija:</b>	121 Metsätalous Länsi-Suomi
<b>Ajoitus:</b>	7118 Historiallinen aika	<b>Ylläpitäjä:</b>	121 Metsätalous Länsi-Suomi
<b>Rakentamisvuosi:</b>		<b>Kunta:</b>	783 Säkylä
<b>Lukumäärä:</b>	1		

<b>Koordinaattiselitys:</b>	<b>Geometria tuotettu:</b> 4 Gps-mittaus, korjaamaton
<b>Koordinaatit:</b> X 6773777, Y 3261993, Z 99	<b>Löydöt:</b>

**Taustatiedot**

Kohde löytyi laserkeilausaineiston perusteella ja tarkastettiin inventoinnissa 19.8.2013.

**Ympäristön kuvaus**

Harjun itärinne. Hiekkamaa. Mäntykangas. Varttunut kasvatusmetsä.

**Kohteen kuvaus**

Kyseessä on hiilimiilukumpare, jonka halkaisija on noin 10 metriä ja korkeus noin 0,6 metriä. Kumpareta ympäröi ojanne. Päällä kasvava puu on ikäkairauksen mukaan noin 70 vuotias.

**Kohteen rajaus**

Kohde rajautuu pistemäisesti kumpareen näkyvien rajojen mukaan.

**Tulkinta**

Hiilimiilun jäännös. Ikä yli 100 vuotta.

**Lisätietoja****Tarkastukset**

Tila: 3 Toteutettu Laji: 6 Suojeluarvojen tarkastus Tarkastusvuosi: 2013  
 Tarkastuspvm: 19.8.2013 Tarkastaja: J. Taivainen  
 Kuvaus: KMO kulttuuriperintöinventointi

<b>Viranomaisrekisterinro:</b>	<b>Kunto:</b> 1 Hyvä
<b>Arvotus:</b> 3 Esitys mj-luokka II	<b>Olotila:</b> 2 Ei käytössä
<b>Selitys:</b>	<b>Kohteen suojele:</b> 9 Muu suojeluarvo
	<b>Selitys:</b>

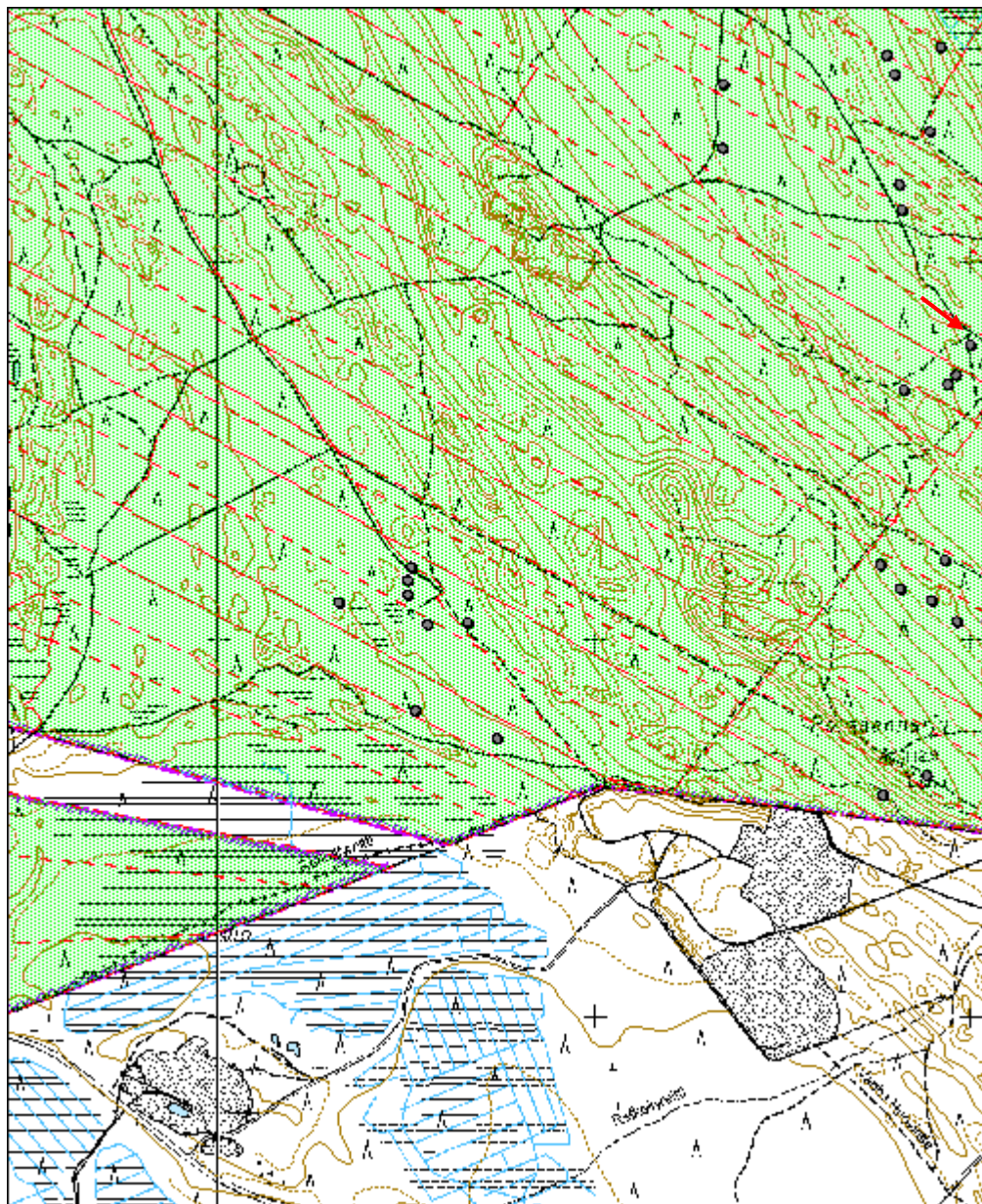
<b>Ympäristön suojele:</b>	0 Ei määritelty
<b>Selitys:</b>	



Kuva: Eero Kakkuri kairaa ikänäytettä hiilimiilukumpareen päällä kasvavasta männystä.  
19.8.2013. Jouni Taivainen.



<b>Kohdetyyppi:</b>	9 Valmistuspaikat/työpaikat	<b>Copyright:</b>	© Metsähallitus 2008 © Maanmittauslaitos 1/MML/08
<b>Koordinaatit:</b>	X 6773777, Y 3261993, Z 99	<b>Mittakaava:</b>	1:15000



<b>Porsaanharju 4 hiilimiilu</b>	<b>MH-tunnus: 165252</b>
----------------------------------	--------------------------

<b>Kohdetyyppi:</b>	9 Valmistuspaikat/työpaikat	<b>Haltija:</b>	121 Metsätalous Länsi-Suomi
<b>Ajoitus:</b>	7118 Historiallinen aika	<b>Ylläpitäjä:</b>	121 Metsätalous Länsi-Suomi
<b>Rakentamivuosi:</b>		<b>Kunta:</b>	783 Säkylä
<b>Lukumäärä:</b>	1		

<b>Koordinaattiselitys:</b>	<b>Geometria tuotettu:</b>
<b>Koordinaatit:</b>	<b>Löydöt:</b>
X 6773698, Y 3261954, Z 99	4 Gps-mittaus, korjaamaton

**Taustatiedot**

Kohde löytyi laserkeilausaineiston perusteella ja tarkastettiin inventoinnissa 19.8.2013.

**Ympäristön kuvaus**

Harjun itärinne. Hiekkamaa. Mäntykangas. Varttunut kasvatusmetsä.

**Kohteen kuvaus**

Kyseessä on hiilimiilukumpare, jonka halkaisija on noin kahdeksan metriä ja korkeus noin puoli metriä. Kumpareta ympäröi ojanne.

**Kohteen rajaus**

Kohde rajautuu pistemäisesti kumpareen näkyvien rajojen mukaan.

**Tulkinta**

Hiilimiilun jäännös. Ikä yli sata vuotta.

**Lisätietoja****Tarkastukset**

Tila: 3 Toteutettu      Laji: 6 Suojeluarvojen tarkastus      Tarkastusvuosi: 2013  
Tarkastuspvm: 19.8.2013      Tarkastaja: J. Taivainen  
Kuvaus: KMO kulttuuriperintöinventointi

<b>Viranomaisrekisterinro:</b>	<b>Kunto:</b>
	1 Hyvä
<b>Arvotus:</b>	<b>Olotila:</b>
3 Esitys mj-luokka II	2 Ei käytössä
<b>Selitys:</b>	<b>Kohteen suojele:</b>
	9 Muu suojeluarvo
	<b>Selitys:</b>

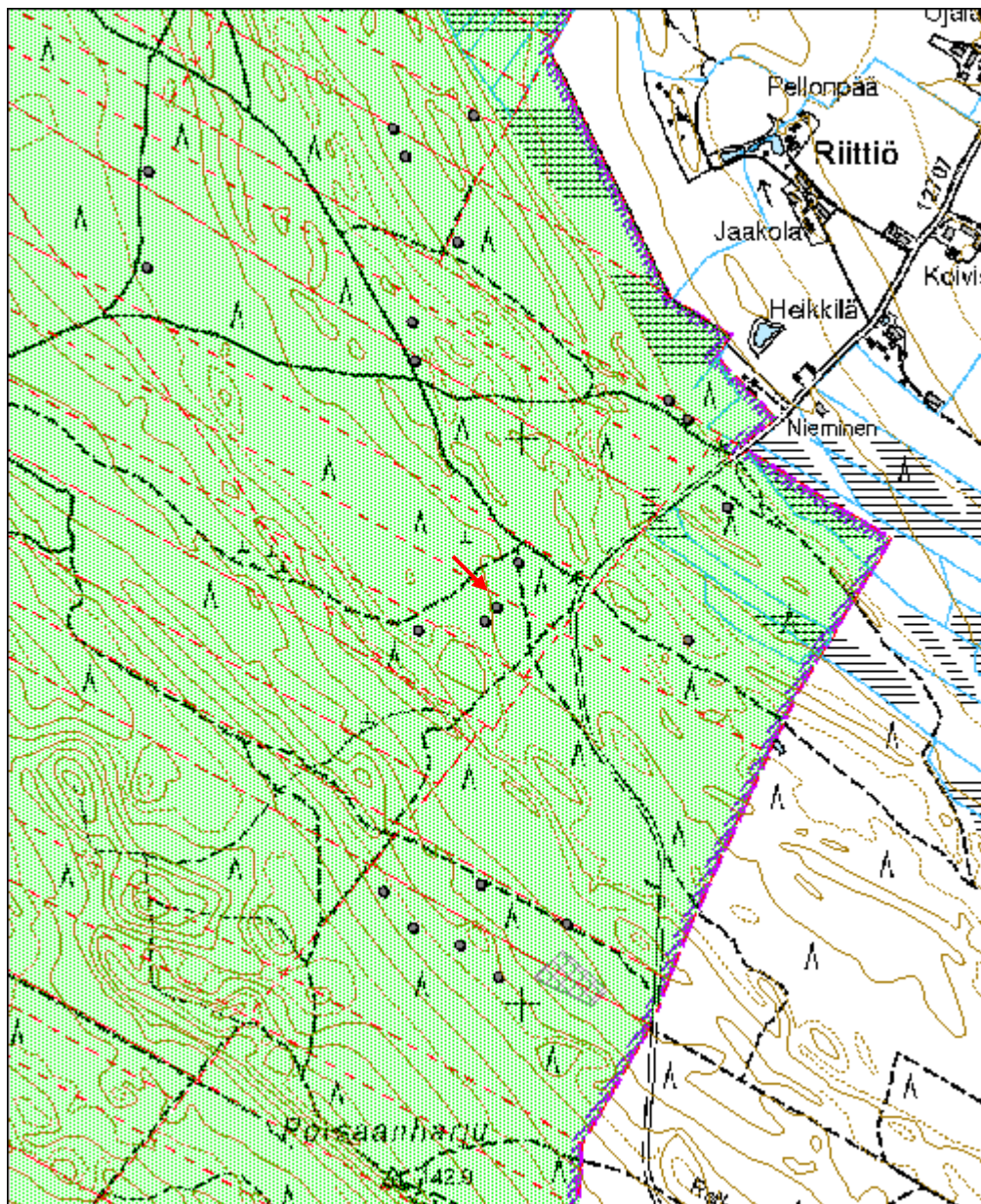
<b>Ympäristön suojele:</b>	0 Ei määritelty
----------------------------	-----------------

<b>Selitys:</b>	
-----------------	--



Kuva: Hiilimiilukumpare kuvan keskellä, kaatuneen puun alla. 19.8.2013. Jouni Taivainen.

<b>Kohdetyyppi:</b>	9 Valmistuspaikat/työpaikat	Copyright:	© Metsähallitus 2008 © Maanmittauslaitos 1/MML/08
<b>Koordinaatit:</b>	X 6773698, Y 3261954, Z 99	Mittakaava:	1:10000



<b>Porsaanharju 5 hiilimiilu</b>	<b>MH-tunnus: 165258</b>
----------------------------------	--------------------------

<b>Kohdetyyppi:</b>	9 Valmistuspaikat/työpaikat	<b>Haltija:</b>	121 Metsätalous Länsi-Suomi
<b>Ajoitus:</b>	7118 Historiallinen aika	<b>Ylläpitäjä:</b>	121 Metsätalous Länsi-Suomi
<b>Rakentamivuosi:</b>		<b>Kunta:</b>	783 Säkylä
<b>Lukumäärä:</b>	1		

<b>Koordinaattiselitys:</b>	<b>Geometria tuotettu:</b> 4 Gps-mittaus, korjaamaton
<b>Koordinaatit:</b>	<b>Löydöt:</b> X 6773673, Y 3261933, Z 101

**Taustatiedot**

Kohde löytyi inventoinnissa 19.8.2013.

**Ympäristön kuvaus**

Harjun loiva itärinne. Puustona mänty. Hiekkamaa.

**Kohteen kuvaus**

Kyseessä on melko huomaamaton hiilimiilukumpare, jonka halkaisija on noin kuusi metriä ja korkeus noin puoli metriä. Kumpareta ympäröi ojanne.

**Kohteen rajaus**

Kohde rajautuu pistemäisesti hiilimiilukumpareen näkyvien rajojen mukaan.

**Tulkinta**

Hiilimiilun jäännös. Ikä yli sata vuotta.

**Lisätietoja****Tarkastukset**

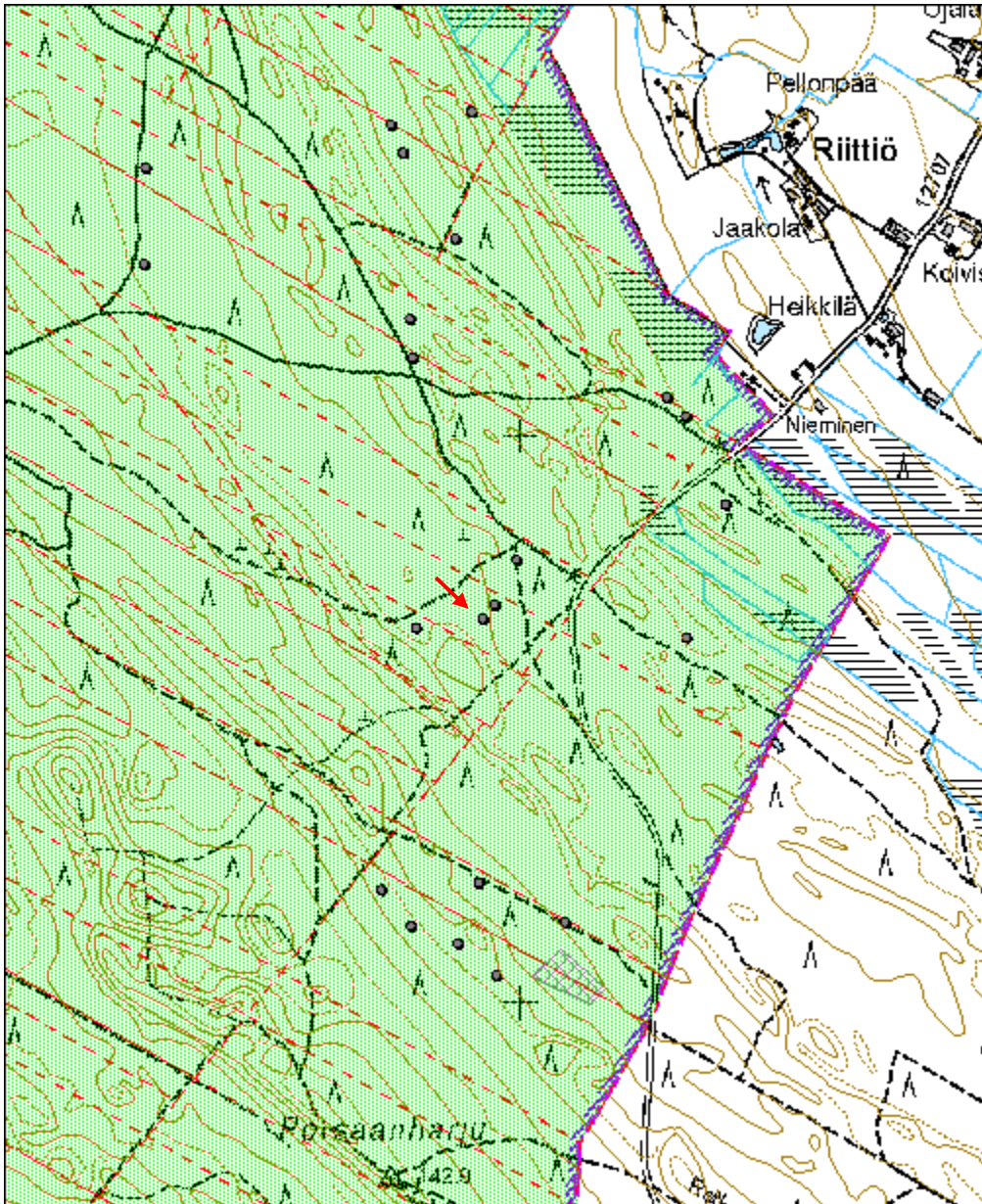
Tila: 3 Toteutettu      Laji: 6 Suojeluarvojen tarkastus      Tarkastusvuosi: 2013  
 Tarkastuspvm: 19.8.2013      Tarkastaja: J. Taivainen  
 Kuvaus: KMO kulttuuriperintöinventointii

<b>Viranomaisrekisterinro:</b>	<b>Kunto:</b> 1 Hyvä
<b>Arvotus:</b>	<b>Olotila:</b> 2 Ei käytössä
<b>Selitys:</b>	<b>Kohteen suojele:</b> 9 Muu suojeluarvo
	<b>Selitys:</b>
<b>Ympäristön suojele:</b>	0 Ei määritelty
<b>Selitys:</b>	



Kuva: Hiilimiilukumpare kuvan keskellä puolukanvarpujen peitossa. 19.8.2013. Jouni Taivainen.

<b>Kohdetyyppi:</b>	9 Valmistuspaikat/työpaikat	<b>Copyright:</b>	© Metsähallitus 2008 © Maanmittauslaitos 1/MML/08
<b>Koordinaatit:</b>	X 6773673, Y 3261933, Z 101	<b>Mittakaava:</b>	1:10000



<b>Porsaanharju 6 hiilimiilu</b>	<b>MH-tunnus: 165262</b>
----------------------------------	--------------------------

<b>Kohdetyyppi:</b>	9 Valmistuspaikat/työpaikat	<b>Haltija:</b>	121 Metsätalous Länsi-Suomi
<b>Ajoitus:</b>	7118 Historiallinen aika	<b>Ylläpitäjä:</b>	121 Metsätalous Länsi-Suomi
<b>Rakentamisvuosi:</b>		<b>Kunta:</b>	783 Säkyä
<b>Lukumäärä:</b>	1		

<b>Koordinaattiselitys:</b>	<b>Geometria tuotettu:</b>
<b>Koordinaatit:</b>	<b>Löydöt:</b>
X 6773657, Y 3261815, Z 102	4 Gps-mittaus, korjaamaton

**Taustatiedot**

Kohde löytyi laserkeilausaineiston perusteella ja tarkastettiin inventoinnissa 19.8.2013.

**Ympäristön kuvaus**

Harjun itärinne. Hiekkapohjainen mäntykangas.

**Kohteen kuvaus**

Kyseessä on kolme vierekkäistä hiilimiilukumpareta, joista isoimman halkaisija on noin kymmenen metriä ja korkeus noin metrin. Se sijaitsee aivan tien reunassa. Kaksi muuta ovat hieman pienempiä. Niiden halkaisijat ovat seitsemän ja kuusi metriä ja korkeus noin puoli metriä.

**Kohteen rajaus**

Kohde rajautuu hiilimiilukumpareiden näkyvien rajojen mukaan.

**Tulkinta**

Hiilimiilujen jäännöksiä. Ikä yli sata vuotta.

**Lisätietoja****Tarkastukset**

Tila: 3 Toteutettu      Laji: 6 Suojeluarvojen tarkastus      Tarkastusvuosi: 2013  
Tarkastuspvm: 19.8.2013      Tarkastaja: J. Taivainen  
Kuvaus: KMO kulttuuriperintöinventointi 2013

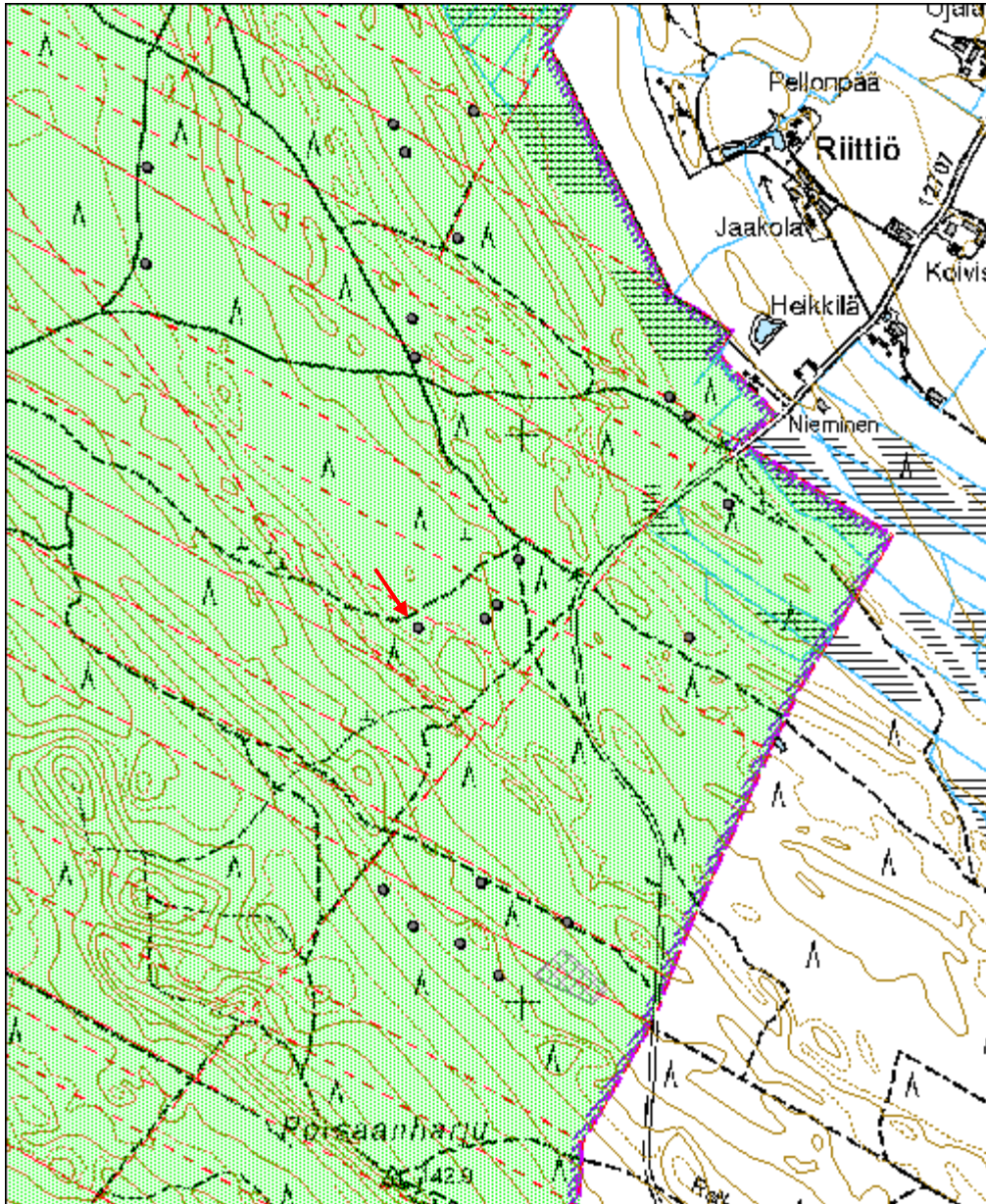
<b>Viranomaisrekisterinro:</b>	<b>Kunto:</b>
	1 Hyvä
<b>Arvotus:</b>	<b>Olotila:</b>
3 Esitys mj-luokka II	2 Ei käytössä
<b>Selitys:</b>	<b>Kohteen suojelu:</b>
	9 Muu suojeluarvo
	<b>Selitys:</b>





Kuva: Tien reunassa sijaitseva suurin hiilimiilukumpare etualalla. Eero Kakkuri seisoo toisen pienemmän hiilimiilukumpareen vieressä, kolmas pienempi hiilimiilukumpare sijaitsee kuvan ulkopuolella Eero Kakkurista oikealle. 19.8.2013. Jouni Taivainen.

<b>Kohdetyyppi:</b>	9 Valmistuspaikat/työpaikat	<b>Copyright:</b>	© Metsähallitus 2008 © Maanmittauslaitos 1/MML/08
<b>Koordinaatit:</b>	X 6773657, Y 3261815, Z 102	<b>Mittakaava:</b>	1:10000



<b>Kiviniitunsuo 1 hiilimiilu</b>	<b>MH-tunnus: 165269</b>
-----------------------------------	--------------------------

<b>Kohdetyyppi:</b>	9 Valmistuspaikat/työpaikat	<b>Haltija:</b>	121 Metsätalous Länsi-Suomi
<b>Ajoitus:</b>	7118 Historiallinen aika	<b>Ylläpitäjä:</b>	121 Metsätalous Länsi-Suomi
<b>Rakentamisvuosi:</b>		<b>Kunta:</b>	783 Säkyä
<b>Lukumäärä:</b>	2		

<b>Koordinaattiselitys:</b>	<b>Geometria tuotettu:</b> 4 Gps-mittaus, korjaamaton
<b>Koordinaatit:</b> X 6775689, Y 3261622, Z 98	<b>Löydöt:</b>

**Taustatiedot**

Kohde löytyi laserkeilausaineiston perusteella ja tarkastettiin inventoinnissa 19.8.2013.

**Ympäristön kuvaus**

Mäntyä kasvavalla hiekkakankaalla loivassa itärinteessä suon reunassa. Vierestä kulkee moottoripyörärauta.

**Kohteen kuvaus**

Kyseessä on kaksi vierekkäistä hiilimiilukumpua. Isomman halkaisija on yhdeksän metriä ja korkeus noin metrin. Siitä noin viisi metriä kaakkoon on toinen, jonka halkaisija on noin kahdeksan metriä ja korkeus noin puoli metriä. Molempien kumpareiden ympärillä on ojanne. Lähiympäristössä on lisäksi sammaloituneita kuoppia. Isomman miilun päällä kasvavasta männystä otettiin ikäkairausnäyte, jonka mukaan mänty on noin 75 vuotias.

**Kohteen rajaus**

Kohde rajautuu miilukumpareiden näkyvien rajojen mukaisesti.

**Tulkinta**

Hiilimiilun jäännöksiä. Ikä yli sata vuotta.

**Lisätietoja****Tarkastukset**

Tila: 3 Toteutettu      Laji: 6 Suojeluarvojen tarkastus      Tarkastusvuosi: 2013  
Tarkastuspvm: 19.8.2013      Tarkastaja: J. Taivainen  
Kuvaus: KMO kulttuuriperintöinventointi

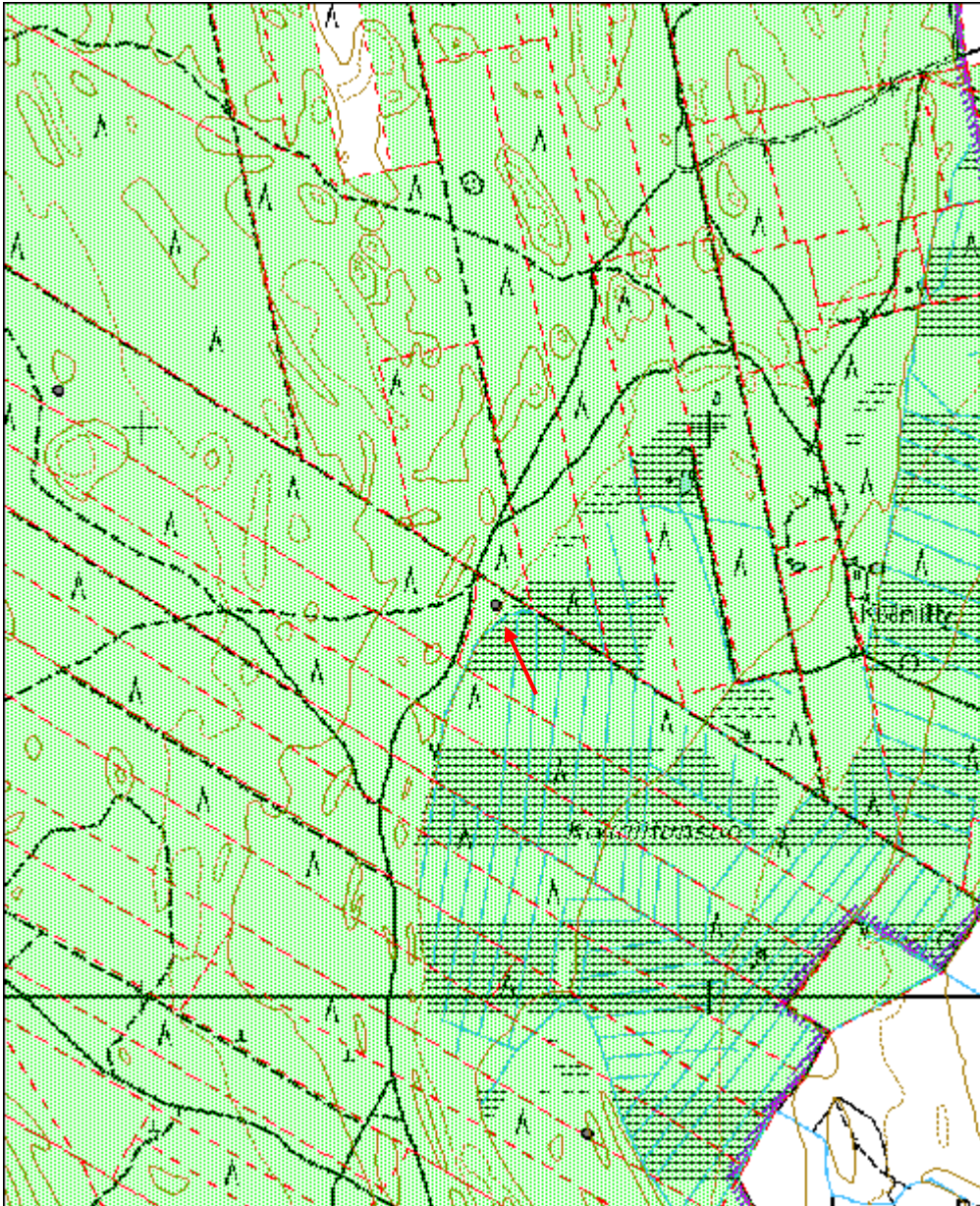
<b>Viranomaisrekisterinro:</b>	<b>Kunto:</b> 1 Hyvä
<b>Arvotus:</b> 3 Esitys mj-luokka II	<b>Olotila:</b> 2 Ei käytössä
<b>Selitys:</b>	<b>Kohteen suojele:</b> 9 Muu suojeluarvo
	<b>Selitys:</b>

<b>Ympäristön suojelu:</b>	0 Ei määritelty
<b>Selitys:</b>	



Kuva: Eero Kakkuri kairaa ikänäytettä hiilimiilukumpareen päällä kasvavasta männystä. Kumpareta ympäröivä ojanne erottuu kuvassa melko hyvin. 19.8.2013. Jouni Taivainen.

<b>Kohdetyyppi:</b>	9 Valmistuspaikat/työpaikat	<b>Copyright:</b>	© <i>Metsähallitus</i> 2008 © <i>Maanmittauslaitos</i> 1/MML/08
<b>Koordinaatit:</b>	X 6775689, Y 3261622, Z 98	<b>Mittakaava:</b>	1:10000



<b>Ampuma-alue 1 hiilimiilu</b>	<b>MH-tunnus: 165271</b>
---------------------------------	--------------------------

<b>Kohdetyyppi:</b>	9 Valmistuspaikat/työpaikat	<b>Haltija:</b>	121 Metsätalous Länsi-Suomi
<b>Ajoitus:</b>	7118 Historiallinen aika	<b>Ylläpitäjä:</b>	121 Metsätalous Länsi-Suomi
<b>Rakentamisvuosi:</b>		<b>Kunta:</b>	783 Säkyä
<b>Lukumäärä:</b>	1		

<b>Koordinaattiselitys:</b>	<b>Geometria tuotettu:</b> 4 Gps-mittaus, korjaamaton
<b>Koordinaatit:</b> X 6777323, Y 3257460, Z 90	<b>Löydöt:</b>

<b><i>Taustatiedot</i></b>
Kohde löytyi inventoinnissa 19.8.2013.
<b><i>Ympäristön kuvaus</i></b>
Harjun länsirinne, ampuma-alueen maastossa. Alueella risteilee kulku-uria ja teitä. Mäntyhiekkakangas.
<b><i>Kohteen kuvaus</i></b>
Kyseeessä on tien reunassa sijaitseva hiilimiilukumpare. Sen halkaisija on noin kymmenen metriä ja korkeus noin metrin. Kumpareta ympäröi katkeileva ojanne. Kumpareen päältä on repäistynyt mänty, jonka alta on paljastunut vahva hiilikerros.
<b><i>Kohteen rajaus</i></b>
Kohde rajautuu kumpareen näkyvien rajojen mukaisesti.
<b><i>Tulkinta</i></b>
Hiilimiilun jäännös. Ikä yli sata vuotta.
<b><i>Lisätietoja</i></b>

<b><i>Tarkastukset</i></b>		
Tila: 3 Toteutettu	Laji: 6 Suojeluarvojen tarkastus	Tarkastusvuosi: 2013
Tarkastuspvm: 19.8.2013	Tarkastaja: J. Taivainen	
Kuvaus: KMO kulttuuriperintöinventointi		

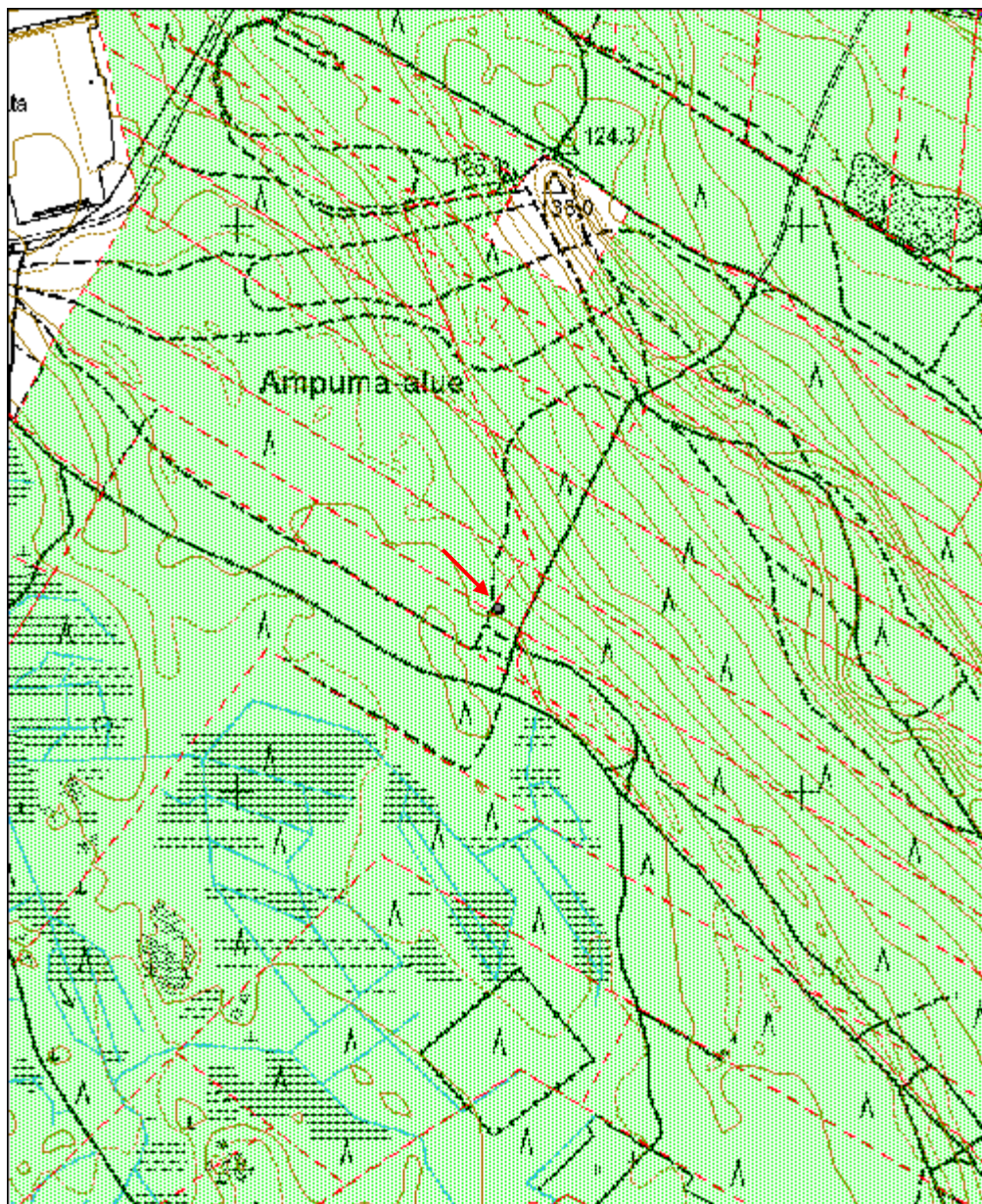
<b>Viranomaisrekisterinro:</b>	<b>Kunto:</b> 2 Keskinertainen
<b>Arvotus:</b> 3 Esitys mj-luokka II	<b>Olotila:</b> 2 Ei käytössä
<b>Selitys:</b>	<b>Kohteen suojelu:</b> 9 Muu suojeluarvo
	<b>Selitys:</b>

<b>Ympäristön suojelu:</b>	0 Ei määritelty
<b>Selitys:</b>	



Kuva: Jouni Taivainen seisoo hiilimiilukumpareen päällä. Kuvassa erottuu myös kumpareen vaurioitunut osa, josta pilkottaa runsaasti hiiltä. 19.8.2013. Eero Kakkuri.

<b>Kohdetyyppi:</b>	9 Valmistuspaikat/työpaikat	<b>Copyright:</b>	© <i>Metsähallitus 2008</i> © <i>Maanmittauslaitos 1/MML/08</i>
<b>Koordinaatit:</b>	X 6777323, Y 3257460, Z 90	<b>Mittakaava:</b>	1:10000





**Porsaanharju 7 hiilimiilu**

MH-tunnus: 165289

<b>Kohdetyyppi:</b>	9 Valmistuspaikat/työpaikat	<b>Haltija:</b>	620 Etelä-Suomen luontopalvelut
<b>Ajoitus:</b>	7118 Historiallinen aika	<b>Ylläpitäjä:</b>	620 Etelä-Suomen luontopalvelut
<b>Rakentamisvuosi:</b>		<b>Kunta:</b>	783 Säkylä
<b>Lukumäärä:</b>	1		

<b>Koordinaattiselitys:</b>		<b>Geometria tuotettu:</b>	4 Gps-mittaus, korjaamaton
<b>Koordinaatit:</b>	X 6773042, Y 3260657, Z 102	<b>Löydöt:</b>	

**Taustatiedot**

Kohde löytyi laserkeilausaineiston perusteella ja tarkastettiin inventoinnissa 20.8.2013.

**Ympäristön kuvaus**

Harjun länsirinne, uudistuskypsä männikkö. Hiekkakangas, aivan tien reunassa.

**Kohteen kuvaus**

Kyseessä on hiilimiilukumpare, jonka halkaisija yhdeksän metriä ja korkeus metrin. Kumpareta ympäröi ojanne. Lounaisreunastaan kumpare on osittain tuhoutunut, sillä siitä on nostettu kasa maata kumpareen päälle. Lisäksi tie leikkaa kumpareta ympäröivää ojannetta. Kumpareen päällä kasvavaan isoon mäntyyn tehtiin ikäkairaus, mikä kertoi puun iäksi sata vuotta.

**Kohteen rajaus**

Kohde rajautuu pistemäisesti kumpareen näkyvien rajojen mukaisesti.

**Tulkinta**

Hiilimiilu. Ikä yli sata vuotta.

**Lisätietoja****Tarkastukset**

Tila: 3 Toteutettu Laji: 6 Suojeluarvojen tarkastus Tarkastusvuosi: 2013  
Tarkastuspvm: 20.8.2013 Tarkastaja: J. Taivainen  
Kuvaus: KMO kulttuuriperintöinventointi

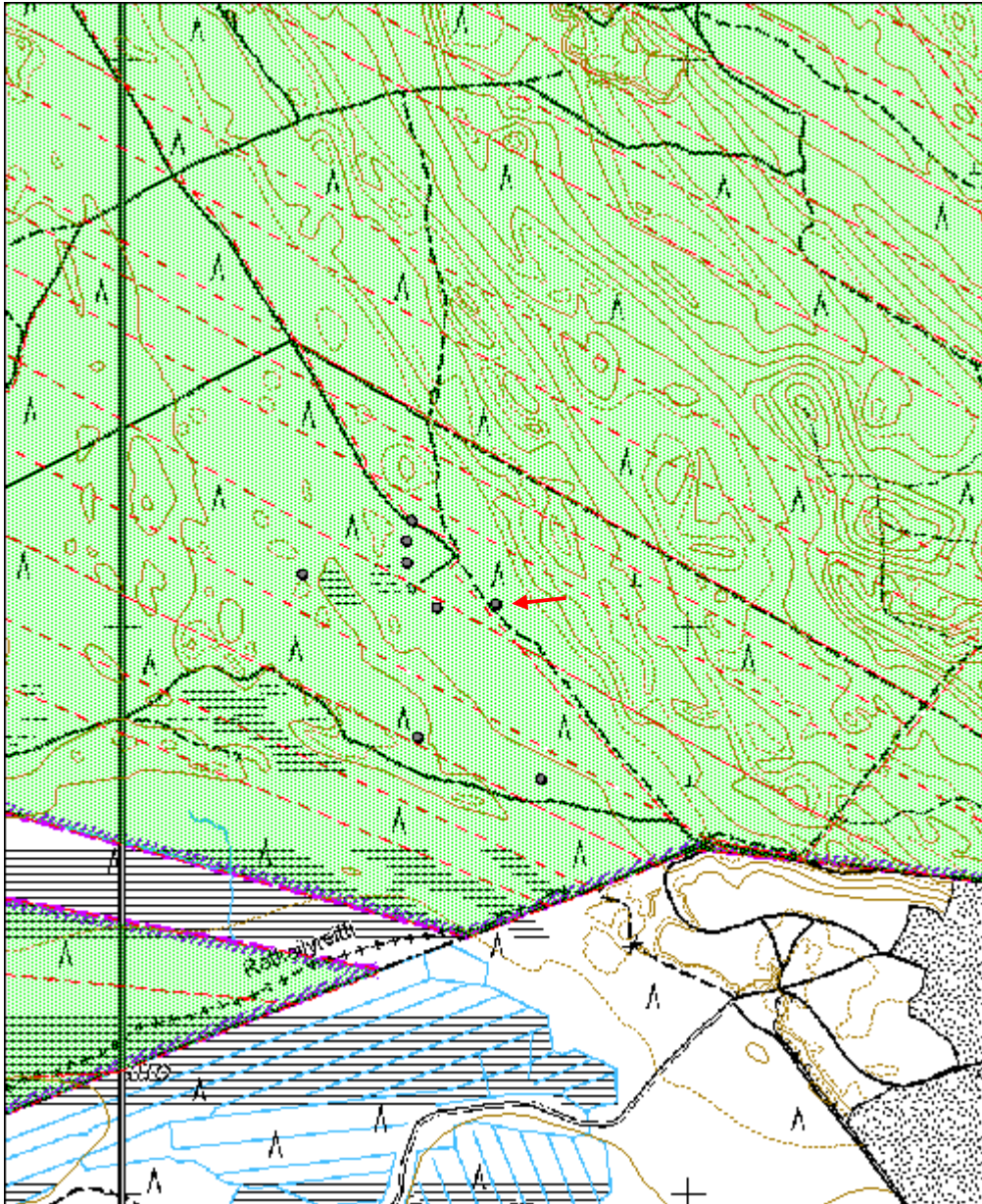
<b>Viranomaisrekisterinro:</b>		<b>Kunto:</b>	2 Keskinertainen
<b>Arvotus:</b>	3 Esitys mj-luokka II	<b>Olotila:</b>	2 Ei käytössä
<b>Selitys:</b>		<b>Kohteen suojelu:</b>	9 Muu suojeluarvo
		<b>Selitys:</b>	

<b>Ympäristön suojelu:</b>	0 Ei määritelty
<b>Selitys:</b>	



Kuva: Eero Kakkuri kairaa ikänäytettä tien vieressä sijaitsevan hiilimiilukumpareen päällä kasvavasta männystä. 20.8.2013. Jouni Taivainen.

<b>Kohdetyyppi:</b>	9 Valmistuspaikat/työpaikat	<b>Copyright:</b>	© Metsähallitus 2008 © Maanmittauslaitos 1/MML/08
<b>Koordinaatit:</b>	X 6773042, Y 3260657, Z 102	<b>Mittakaava:</b>	1:10000



**Porsaanharju 8 hiilimiilu**

MH-tunnus: 165291

<b>Kohdetyyppi:</b>	9 Valmistuspaikat/työpaikat	<b>Haltija:</b>	121 Metsätalous Länsi-Suomi
<b>Ajoitus:</b>	7118 Historiallinen aika	<b>Ylläpitäjä:</b>	121 Metsätalous Länsi-Suomi
<b>Rakentamisvuosi:</b>		<b>Kunta:</b>	783 Säkyä
<b>Lukumäärä:</b>	1		

<b>Koordinaattiselitys:</b>		<b>Geometria tuotettu:</b>	4 Gps-mittaus, korjaamaton
<b>Koordinaatit:</b>	X 6773036, Y 3260553, Z 100	<b>Löydöt:</b>	

**Taustatiedot**

Kohde löytyi laserkeilausaineiston perusteella ja tarkastettiin inventoinnissa 20.8.2013.

**Ympäristön kuvaus**

Tasainen hiekkakangas, jolta on kaadettu mäntypuusto hiljattain. Alueelle on jätetty siemenpuita.

**Kohteen kuvaus**

Kyseessä on hiilimiilukumpare, jonka halkaisija on noin seitsemän metriä ja korkeus noin metrin. Kumpareen ulkokehällä on pieniä sammaloituneita kuoppia. Kumpareen päällä on noin 60-70 vuotiaiden mäntyjen kantoja ja yksi siemenpuumänty.

**Kohteen rajaus**

Kohde rajautuu pistemäisesti kumpareen näkyvien rajojen mukaisesti.

**Tulkinta**

Kyseessä on hiilimiilun jäännös. Ikä yli sata vuotta.

**Lisätietoja****Tarkastukset**

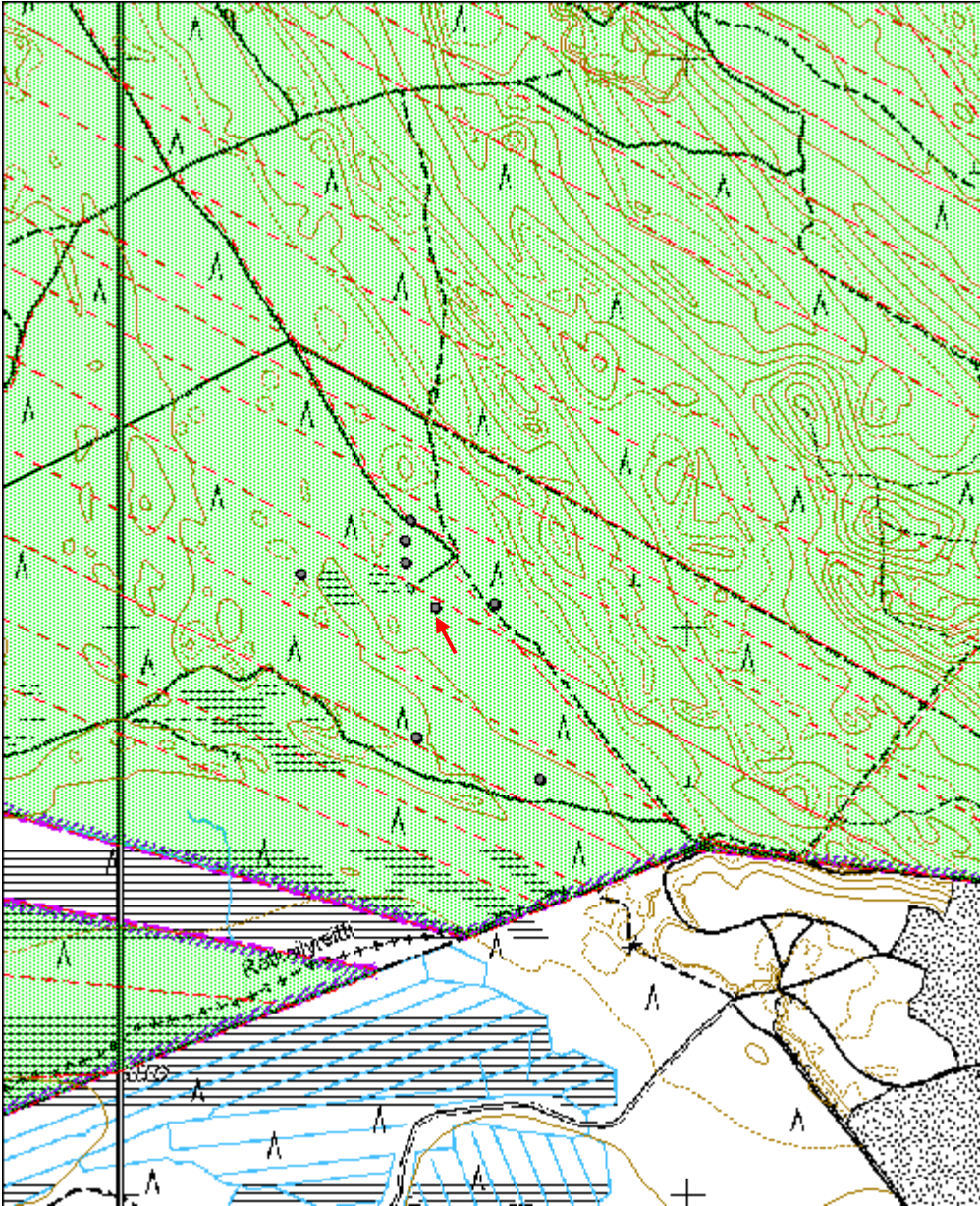
Tila: 3 Toteutettu Laji: 6 Suojeluarvojen tarkastus Tarkastusvuosi: 2013  
Tarkastuspvm: 20.8.2013 Tarkastaja: J. Taivainen  
Kuvaus: KMO kulttuuriperintöinventointi

<b>Viranomaisrekisterinro:</b>		<b>Kunto:</b>	1 Hyvä
<b>Arvotus:</b>	3 Esitys mj-luokka II	<b>Olotila:</b>	2 Ei käytössä
<b>Selitys:</b>		<b>Kohteen suojelu:</b>	9 Muu suojeluarvo
		<b>Selitys:</b>	



Kuva: Hiilimiilukumpare kuvan keskellä männyn vieressä. 20.8.2013. Jouni Taivainen

<b>Kohdetyyppi:</b>	9 Valmistuspaikat/työpaikat	<b>Copyright:</b>	© Metsähallitus 2008 © Maanmittauslaitos 1/MML/08
<b>Koordinaatit:</b>	X 6773036, Y 3260553, Z 100	<b>Mittakaava:</b>	1:10000



<b>Porsaanharju 9 hiilimiilu</b>	<b>MH-tunnus: 165294</b>
----------------------------------	--------------------------

<b>Kohdetyyppi:</b>	9 Valmistuspaikat/työpaikat	<b>Haltija:</b>	121 Metsätalous Länsi-Suomi
<b>Ajoitus:</b>	7118 Historiallinen aika	<b>Ylläpitäjä:</b>	121 Metsätalous Länsi-Suomi
<b>Rakentamisvuosi:</b>		<b>Kunta:</b>	783 Säkylä
<b>Lukumäärä:</b>	1		

<b>Koordinaattiselitys:</b>		<b>Geometria tuotettu:</b>	4 Gps-mittaus, korjaamaton
<b>Koordinaatit:</b>	X 6773115, Y 3260500, Z 100	<b>Löydöt:</b>	

<b><i>Taustatiedot</i></b>
Kohde löytyi laserkeilausaineiston perusteella ja tarkastettiin inventoinnissa 20.8.2013.
<b><i>Ympäristön kuvaus</i></b>
Tasainen hiekkakangas, jolta korjattu mäntypuusto hiljattain. Alueelle jätetty siemenpuita.
<b><i>Kohteen kuvaus</i></b>
Kyseessä on hiilimiilukumpare, jonka halkaisija on kahdeksan metriä ja korkeus 0,6 metriä. Kumpareen ulkokehällä on kuoppia.
<b><i>Kohteen rajaus</i></b>
Kohde rajautuu pistemäisesti kumpareen näkyvien rajojen mukaisesti.
<b><i>Tulkinta</i></b>
Hiilimiilu. Ikä yli sata vuotta.
<b><i>Lisätietoja</i></b>

<b><i>Tarkastukset</i></b>
Tila: 3 Toteutettu      Laji: 6 Suojeluarvojen tarkastus      Tarkastusvuosi: 2013
Tarkastuspvm: 20.8.2013      Tarkastaja: J. Taivainen
Kuvaus: KMO kulttuuriperintöinventointi

<b>Viranomaisrekisterinro:</b>		<b>Kunto:</b>	1 Hyvä
<b>Arvotus:</b>	3 Esitys mj-luokka II	<b>Olotila:</b>	2 Ei käytössä
<b>Selitys:</b>		<b>Kohteen suojele:</b>	9 Muu suojeluarvo
		<b>Selitys:</b>	

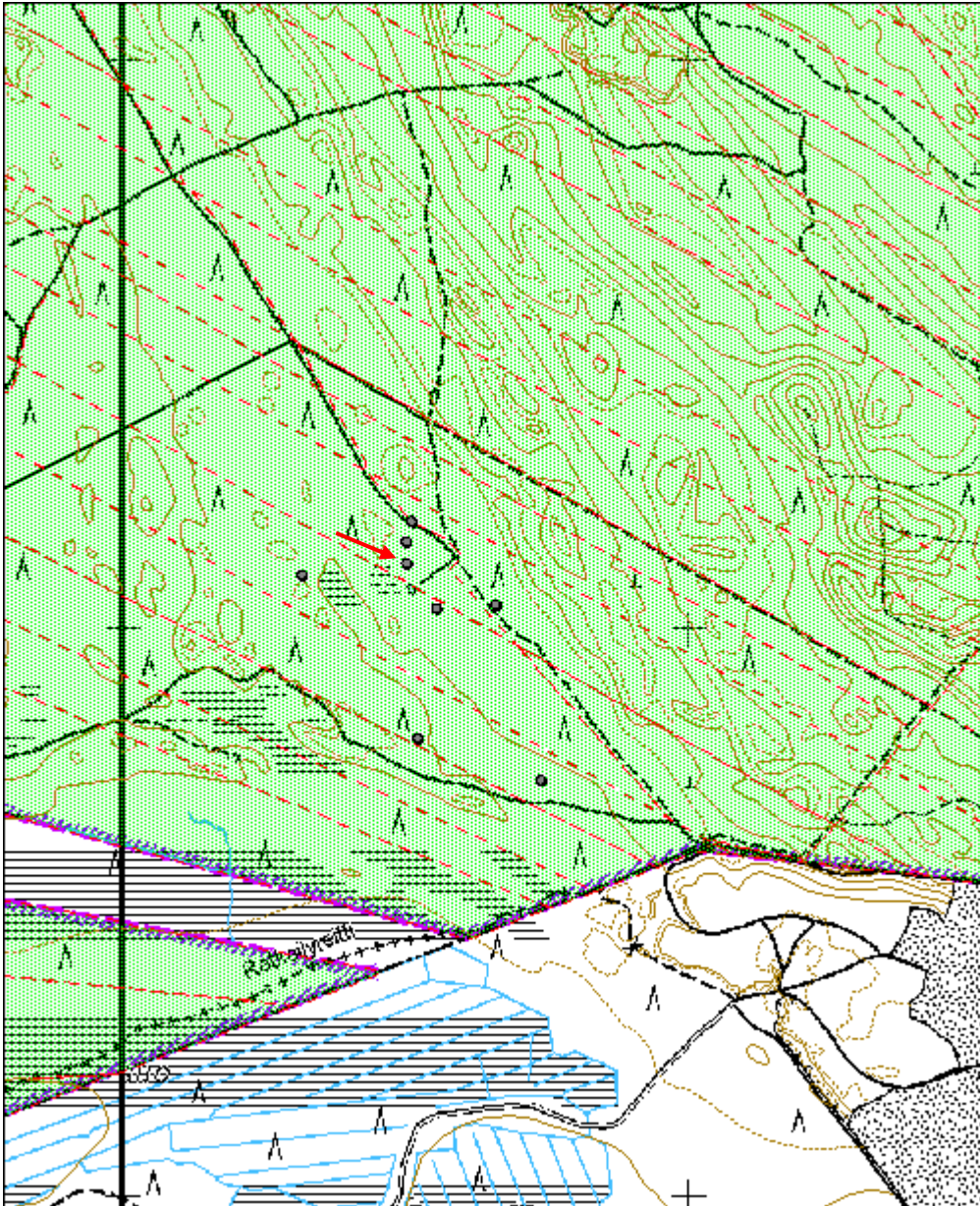
<b>Ympäristön suojele:</b>	0 Ei määritelty
<b>Selitys:</b>	



Kuva: Eero Kakkuri seisoo hiilimiilukumpareen keskellä. 20.8.2013. Jouni Taivainen.



<b>Kohdetyyppi:</b>	9 Valmistuspaikat/työpaikat	<b>Copyright:</b>	© Metsähallitus 2008 © Maanmittauslaitos 1/MML/08
<b>Koordinaatit:</b>	X 6773115, Y 3260500, Z 100	<b>Mittakaava:</b>	1:10000



**Porsaanharju 10 hiilimiilu**

MH-tunnus: 165297

<b>Kohdetyyppi:</b>	9 Valmistuspaikat/työpaikat	<b>Haltija:</b>	121 Metsätalous Länsi-Suomi
<b>Ajoitus:</b>	7118 Historiallinen aika	<b>Ylläpitäjä:</b>	121 Metsätalous Länsi-Suomi
<b>Rakentamisvuosi:</b>		<b>Kunta:</b>	783 Säkyä
<b>Lukumäärä:</b>	1		

<b>Koordinaattiselitys:</b>		<b>Geometria tuotettu:</b>	4 Gps-mittaus, korjaamaton
<b>Koordinaatit:</b>	X 6773153, Y 3260500, Z 100	<b>Löydöt:</b>	

**Taustatiedot**

Kohde löytyi laserkeilausaineiston perusteella ja tarkastettiin inventoinnissa 20.8.2013.

**Ympäristön kuvaus**

Tasainen hiekkakangas, jolta on kaadettu mäntypuusto hiljattain. Alueelle on jätetty siemenpuita.

**Kohteen kuvaus**

Kyseessä on hiilimiilukumpare, jonka halkaisija on yhdeksän metriä ja korkeus 0,6 metriä. Kumpareen ulkokehällä on sammaloituneita kuoppia. Kumpare on hieman kärsinyt puunkorjuussa, sillä sen yli menee ajoura.

**Kohteen rajaus**

Kohde rajautuu pistemäisesti kumpareen näkyvien rajojen mukaisesti.

**Tulkinta**

Hiilimiilu. Ikä yli sata vuotta

**Lisätietoja****Tarkastukset**

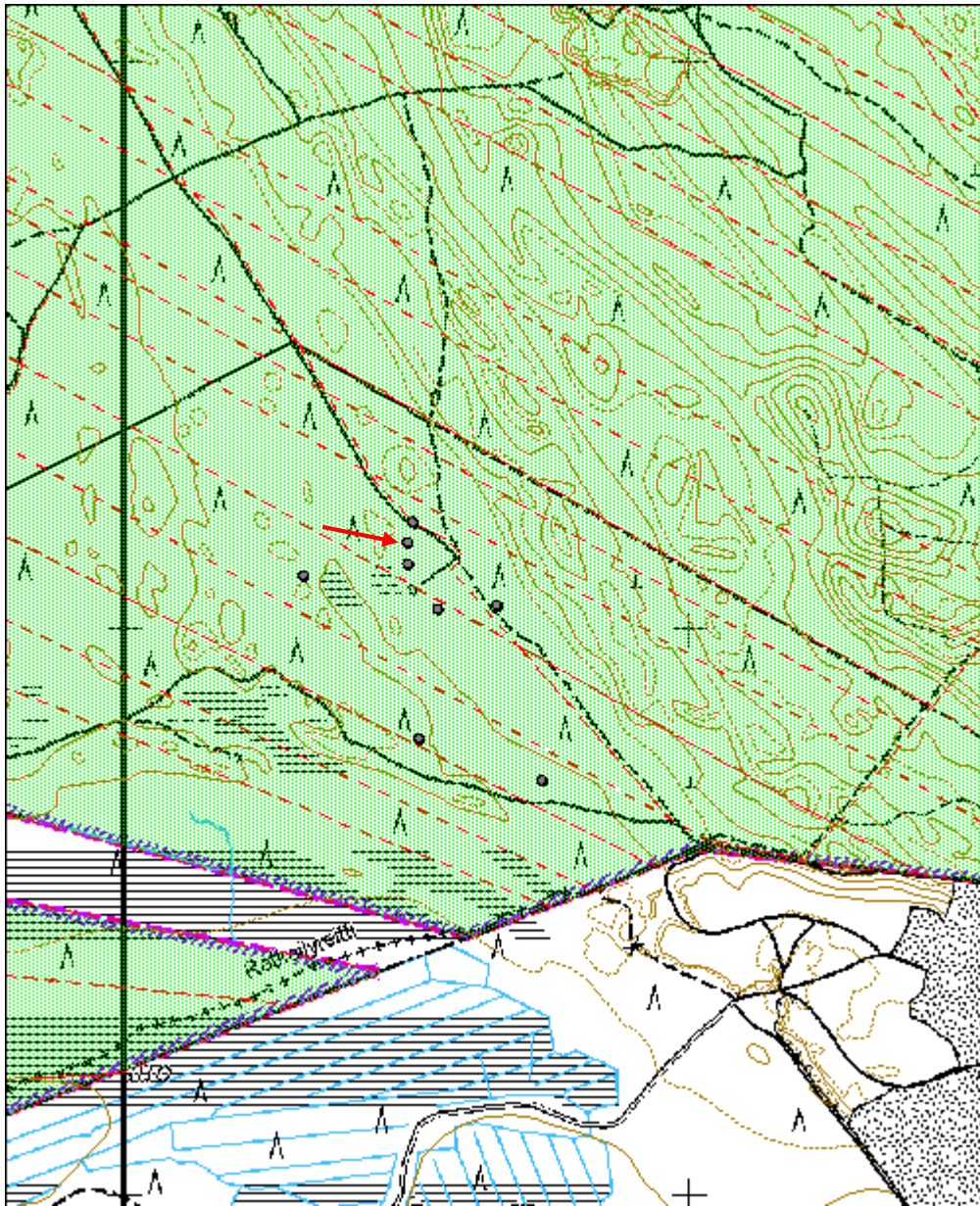
Tila: 3 Toteutettu Laji: 6 Suojeluarvojen tarkastus Tarkastusvuosi: 2013  
Tarkastuspvm: 20.8.2013 Tarkastaja: J. Taivainen  
Kuvaus: KMO kulttuuriperintöinventointi

<b>Viranomaisrekisterinro:</b>		<b>Kunto:</b>	2 Keskinertainen
<b>Arvotus:</b>	3 Esitys mj-luokka II	<b>Olotila:</b>	2 Ei käytössä
<b>Selitys:</b>		<b>Kohteen suojelu:</b>	9 Muu suojeluarvo
		<b>Selitys:</b>	



Kuva: Ajoura kulkee hiilimiilukumpareen keskeltä. 20.8.2013. Jouni Taivainen

<b>Kohdetyyppi:</b>	9 Valmistuspaikat/työpaikat	<b>Copyright:</b>	© Metsähallitus 2008 © Maanmittauslaitos 1/MML/08
<b>Koordinaatit:</b>	X 6773153, Y 3260500, Z 100	<b>Mittakaava:</b>	1:10000



<b>Porsaanharju 11 hiilimiilu</b>	<b>MH-tunnus: 165301</b>
-----------------------------------	--------------------------

<b>Kohdetyyppi:</b>	9 Valmistuspaikat/työpaikat	<b>Haltija:</b>	121 Metsätalous Länsi-Suomi
<b>Ajoitus:</b>	7118 Historiallinen aika	<b>Ylläpitäjä:</b>	121 Metsätalous Länsi-Suomi
<b>Rakentamisvuosi:</b>		<b>Kunta:</b>	783 Säkyä
<b>Lukumäärä:</b>	1		

<b>Koordinaattiselitys:</b>		<b>Geometria tuotettu:</b>	4 Gps-mittaus, korjaamaton
<b>Koordinaatit:</b>	X 6773095, Y 3260316, Z 101	<b>Löydöt:</b>	

<b><i>Taustatiedot</i></b>
Kohde löytyi laserkeilausaineiston perusteella ja tarkastettiin inventoinnissa 20.8.2013.
<b><i>Ympäristön kuvaus</i></b>
Kohde sijaitsee harjanteella suon reunassa. Alueella kasvaa mäntyä, maaperä hiekkakangasta.
<b><i>Kohteen kuvaus</i></b>
Kyseessä on suorakulmainen hiilimiilukumpare, jonka mitat ovat noin 7 x 8 metriä ja korkeus noin metrin. Kumpareen ympärillä on oja ja kuoppia. Päällä kasvaa mäntyjä.
<b><i>Kohteen rajaus</i></b>
Kohde rajautuu pistemäisesti kumpareen näkyvien rajojen mukaan.
<b><i>Tulkinta</i></b>
Hiilimiilu. Ikä yli sata vuotta.
<b><i>Lisätietoja</i></b>

<b><i>Tarkastukset</i></b>
Tila: 3 Toteutettu      Laji: 6 Suojeluarvojen tarkastus      Tarkastusvuosi: 2013
Tarkastuspvm: 20.8.2013      Tarkastaja: J. Taivainen
Kuvaus: KMO kulttuuriperintöinventointi

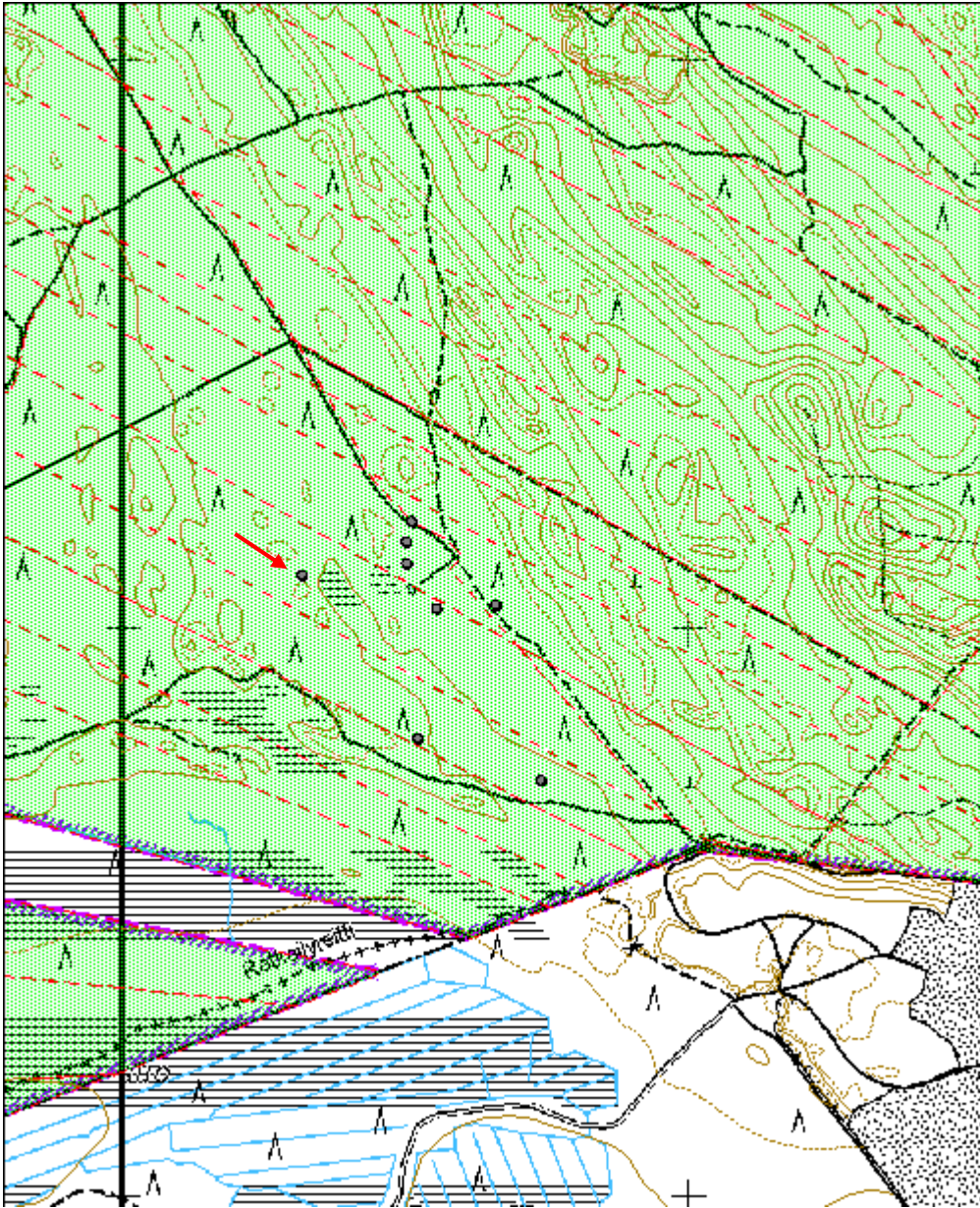
<b>Viranomaisrekisterinro:</b>		<b>Kunto:</b>	1 Hyvä
<b>Arvotus:</b>	3 Esitys mj-luokka II	<b>Olotila:</b>	2 Ei käytössä
<b>Selitys:</b>		<b>Kohteen suojele:</b>	9 Muu suojeluarvo
		<b>Selitys:</b>	

<b>Ympäristön suojele:</b>	0 Ei määritelty
<b>Selitys:</b>	



Kuva: Hiilimiilukumpare kuvan keskellä mäntyjen alla. 20.8.2013. Jouni Taivainen.

<b>Kohdetyyppi:</b>	9 Valmistuspaikat/työpaikat	<b>Copyright:</b>	© Metsähallitus 2008 © Maanmittauslaitos 1/MML/08
<b>Koordinaatit:</b>	X 6773095, Y 3260316, Z 101	<b>Mittakaava:</b>	1:10000



<b>Porsaanharju 12 hiilimiilu</b>	<b>MH-tunnus: 165304</b>
-----------------------------------	--------------------------

<b>Kohdetyyppi:</b>	9 Valmistuspaikat/työpaikat	<b>Haltija:</b>	121 Metsätalous Länsi-Suomi
<b>Ajoitus:</b>	7118 Historiallinen aika	<b>Ylläpitäjä:</b>	121 Metsätalous Länsi-Suomi
<b>Rakentamisvuosi:</b>		<b>Kunta:</b>	783 Säkylä
<b>Lukumäärä:</b>	1		

<b>Koordinaattiselitys:</b>		<b>Geometria tuotettu:</b>	4 Gps-mittaus, korjaamaton
<b>Koordinaatit:</b>	X 6772584, Y 3261760, Z 122	<b>Löydöt:</b>	

<b><i>Taustatiedot</i></b>
Kohde löytyi laserkeilausaineiston perusteella ja tarkastettiin inventoinnissa 20.8.2013.
<b><i>Ympäristön kuvaus</i></b>
Kohde sijaitsee Porsaanharjun jyrkän lounaisrinteen tasaisella väliterassilla, jonka kautta kulkee polku. Alueella kasvaa mäntymetsää.
<b><i>Kohteen kuvaus</i></b>
Kyseessä on tasalakinen hiilimiilukumpare, jonka halkaisija on yhdeksän metriä ja korkeus 0,5 metriä. Kumpareen ulkokehällä on sammaloituneita kuoppia ja kumpareen päältä on myrsky äskettäin kaatanut männyn, jonka juurakosta on paljastunut runsaasti hiiltä. Männystä otettiin ikäkairaus, minkä mukaan se on 75 vuotias.
<b><i>Kohteen rajaus</i></b>
Kohde rajautuu pistemäisesti kumpareen näkyvien rajojen mukaisesti.
<b><i>Tulkinta</i></b>
Hiilimiilu. Ikä yli sata vuotta.
<b><i>Lisätietoja</i></b>

<b><i>Tarkastukset</i></b>
Tila: 3 Toteutettu      Laji: 6 Suojeluarvojen tarkastus      Tarkastusvuosi: 2013 Tarkastuspvm: 20.8.2013      Tarkastaja: J. Taivainen Kuvaus: KMO kulttuuriperintöinventointi

<b>Viranomaisrekisterinro:</b>		<b>Kunto:</b>	2 Keskinertainen
<b>Arvotus:</b>	3 Esitys mj-luokka II	<b>Olotila:</b>	2 Ei käytössä
<b>Selitys:</b>		<b>Kohteen suojelu:</b>	9 Muu suojeluarvo
		<b>Selitys:</b>	

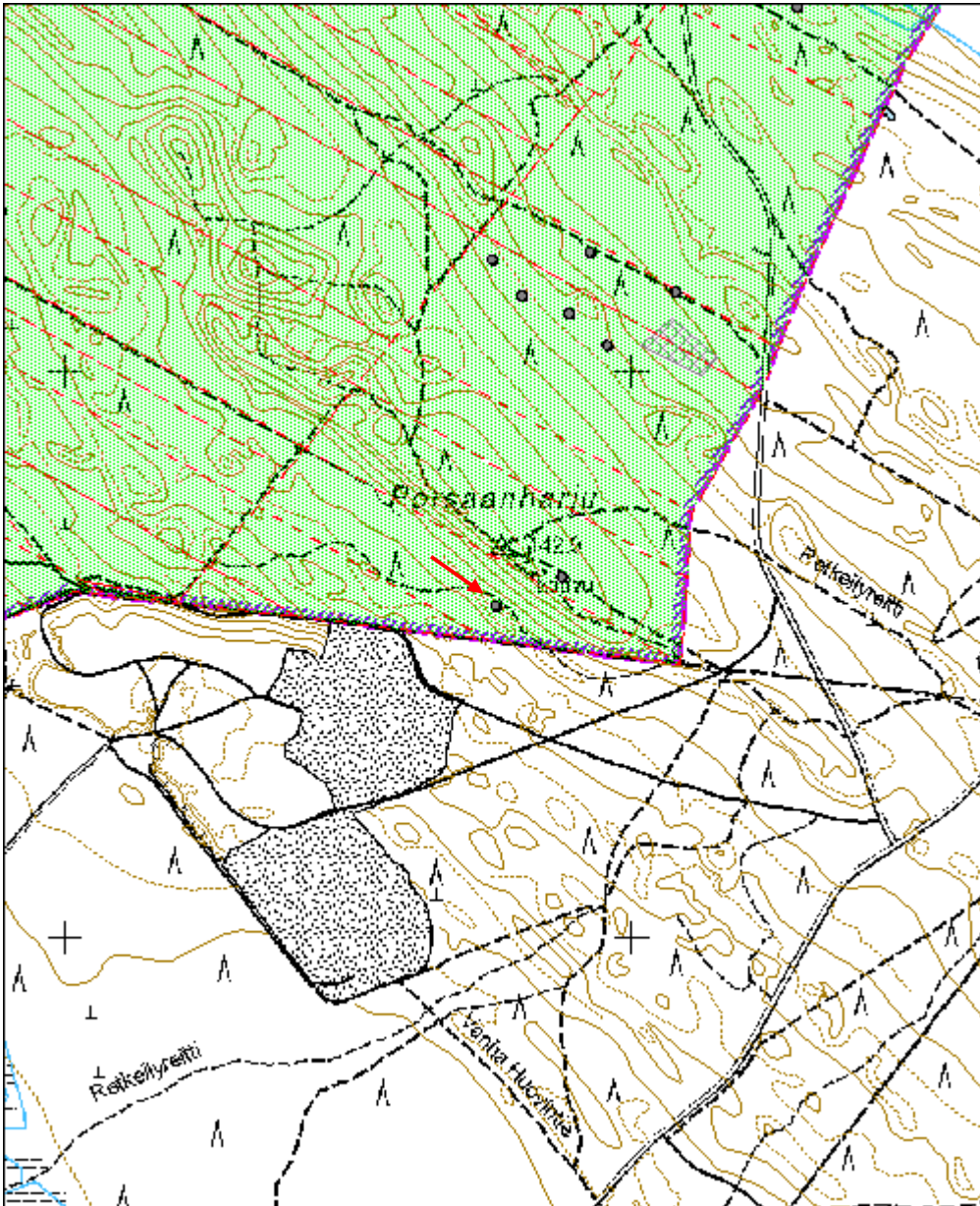


<b>Ympäristön suojelu:</b>	0 Ei määritelty
<b>Selitys:</b>	



Kuva: Eero Kakkuri kairaamassa ikänäytettä hiilimiilukumpareen takaa kaatuneesta männystä. 20.8.2013. Jouni Taivainen.

<b>Kohdetyyppi:</b>	9 Valmistuspaikat/työpaikat	Copyright:	© Metsähallitus 2008 © Maanmittauslaitos 1/MML/08
<b>Koordinaatit:</b>	X 6772584, Y 3261760, Z 122	Mittakaava:	1:10000



<b>Porsaanharju 13 hiilimiilu</b>	<b>MH-tunnus: 165308</b>
-----------------------------------	--------------------------

<b>Kohdetyyppi:</b>	9 Valmistuspaikat/työpaikat	<b>Haltija:</b>	121 Metsätalous Länsi-Suomi
<b>Ajoitus:</b>	7118 Historiallinen aika	<b>Ylläpitäjä:</b>	121 Metsätalous Länsi-Suomi
<b>Rakentamisvuosi:</b>		<b>Kunta:</b>	783 Säkyä
<b>Lukumäärä:</b>	1		

<b>Koordinaattiselitys:</b>		<b>Geometria tuotettu:</b>	4 Gps-mittaus, korjaamaton
<b>Koordinaatit:</b>	X 6772635, Y 3261877, Z 141	<b>Löydöt:</b>	

<b><i>Taustatiedot</i></b>
Kohde löytyi laserkeilausaineiston perusteella ja tarkastettiin inventoinnissa 20.8.2013.
<b><i>Ympäristön kuvaus</i></b>
Kohde sijaitsee Porsaanharjun laella, noin 20 metriä siellä olevasta laavusta kaakkoon. Alueella kasvaa mäntyjä.
<b><i>Kohteen kuvaus</i></b>
Kyseessä on hiilimiilukumpare, jonka halkaisija on kymmenen metriä ja korkeus 0,5 metriä. Kumpare on tasalakinen ja sen ulkokehällä on sammaloituneita kuoppia.
<b><i>Kohteen rajaus</i></b>
Kohde rajautuu pistemäisesti kumpareen näkyvien rakenteiden mukaan.
<b><i>Tulkinta</i></b>
Hiilimiilu. Ikä yli sata vuotta.
<b><i>Lisätietoja</i></b>

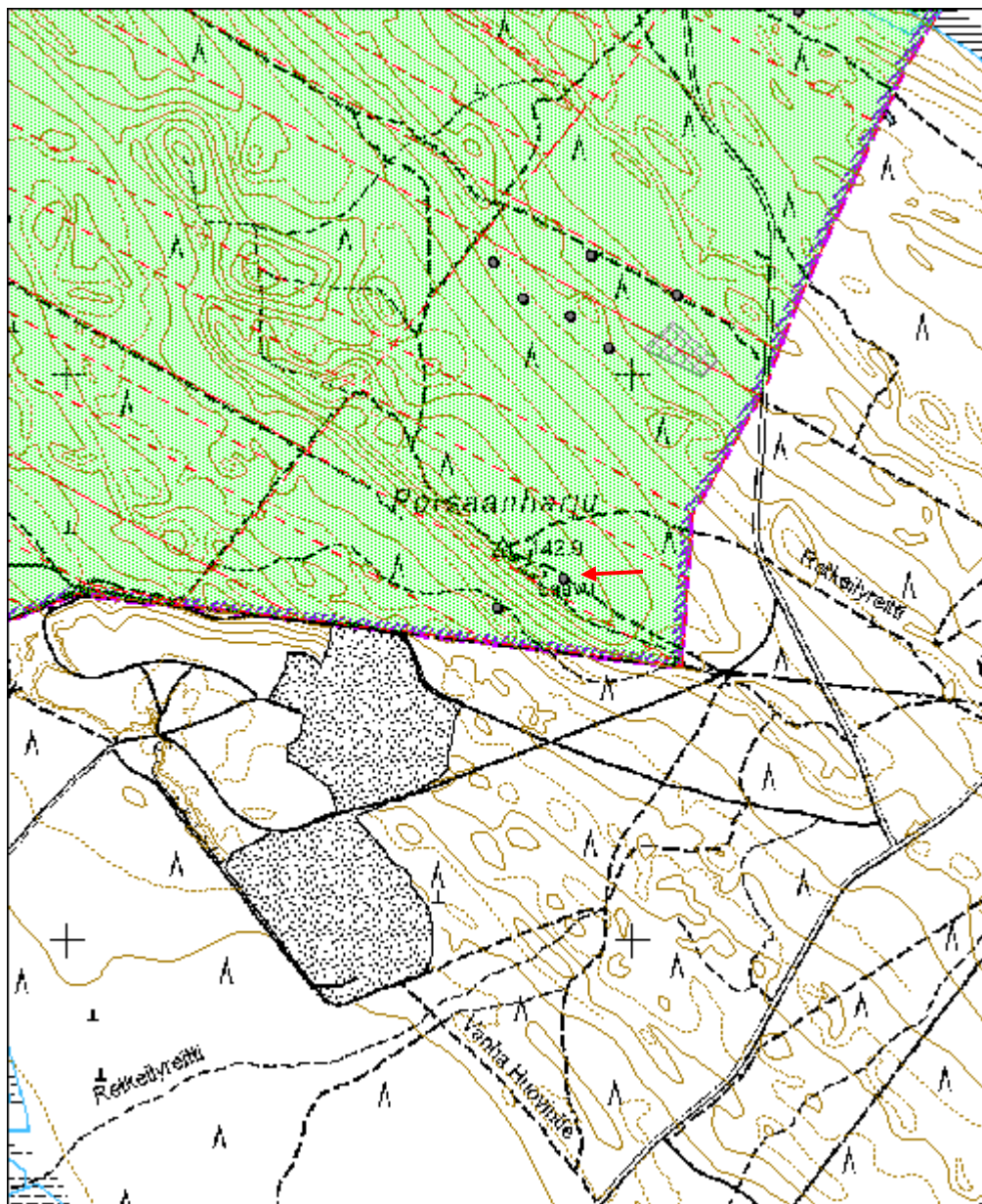
<b><i>Tarkastukset</i></b>
Tila: 3 Toteutettu      Laji: 6 Suojeluarvojen tarkastus      Tarkastusvuosi: 2013
Tarkastuspvm: 20.8.2013      Tarkastaja: J. Taivainen
Kuvaus: KMO kulttuuriperintöinventointi

<b>Viranomaisrekisterinro:</b>		<b>Kunto:</b>	1 Hyvä
<b>Arvotus:</b>	3 Esitys mj-luokka II	<b>Olotila:</b>	2 Ei käytössä
<b>Selitys:</b>		<b>Kohteen suojelu:</b>	9 Muu suojeluarvo
		<b>Selitys:</b>	



Kuva: Hiilimiilukumpare kuvan keskellä varvikon peitossa. Taustalla Porsaanharjun Laavupaikka. 20.8.2013. Jouni Taivainen.

<b>Kohdetyyppi:</b>	9 Valmistuspaikat/työpaikat	<b>Copyright:</b>	© Metsähallitus 2008 © Maanmittauslaitos 1/MML/08
<b>Koordinaatit:</b>	X 6772635, Y 3261877, Z 141	<b>Mittakaava:</b>	1:10000



<b>Porsaanharju 14 hiilimiilu</b>	<b>MH-tunnus: 165348</b>
-----------------------------------	--------------------------

<b>Kohdetyyppi:</b>	9 Valmistuspaikat/työpaikat	<b>Haltija:</b>	121 Metsätalous Länsi-Suomi
<b>Ajoitus:</b>	7118 Historiallinen aika	<b>Ylläpitäjä:</b>	121 Metsätalous Länsi-Suomi
<b>Rakentamisvuosi:</b>		<b>Kunta:</b>	783 Säkylä
<b>Lukumäärä:</b>	3		

<b>Koordinaattiselitys:</b>		<b>Geometria tuotettu:</b>	8 Digitointi, mittakaava <1:20000
<b>Koordinaatit:</b>	X 6773042, Y 3262083, Z 115	<b>Löydöt:</b>	

<b><i>Taustatiedot</i></b>
Kohde löytyi laserkeilausaineiston perusteella ja tarkastettiin maastossa 21.8.2013.
<b><i>Ympäristön kuvaus</i></b>
Harjun loiva koillisrinne. Mäntykangas, hiekkamaa.
<b><i>Kohteen kuvaus</i></b>
Kohteeseen kuuluu kolme lähekkäistä hiilimiilukumpareta. Miilukummut ovat toisistaan 20-30 metrin etäisyydellä jononaisesti kaakko-luode -suunnassa. Ne ovat halkaisijaltaan noin kymmenmetrisiä ja korkeudeltaan noin puolimetrisiä ja tasalakisia. Kumpareita ympäröi ojanne.
<b><i>Kohteen rajaus</i></b>
Kohde rajautuu aluemaisesti miilukumpujen näkyvien rakenteiden mukaisesti.
<b><i>Tulkinta</i></b>
Hiilimiiluja. Ikä yli 100 vuotta.
<b><i>Lisätietoja</i></b>

<b><i>Tarkastukset</i></b>
Tila: 3 Toteutettu      Laji: 6 Suojeluarvojen tarkastus      Tarkastusvuosi: 2013
Tarkastuspvm: 21.8.2013      Tarkastaja: J. Taivainen
Kuvaus: KMO kulttuuriperintöinventointi

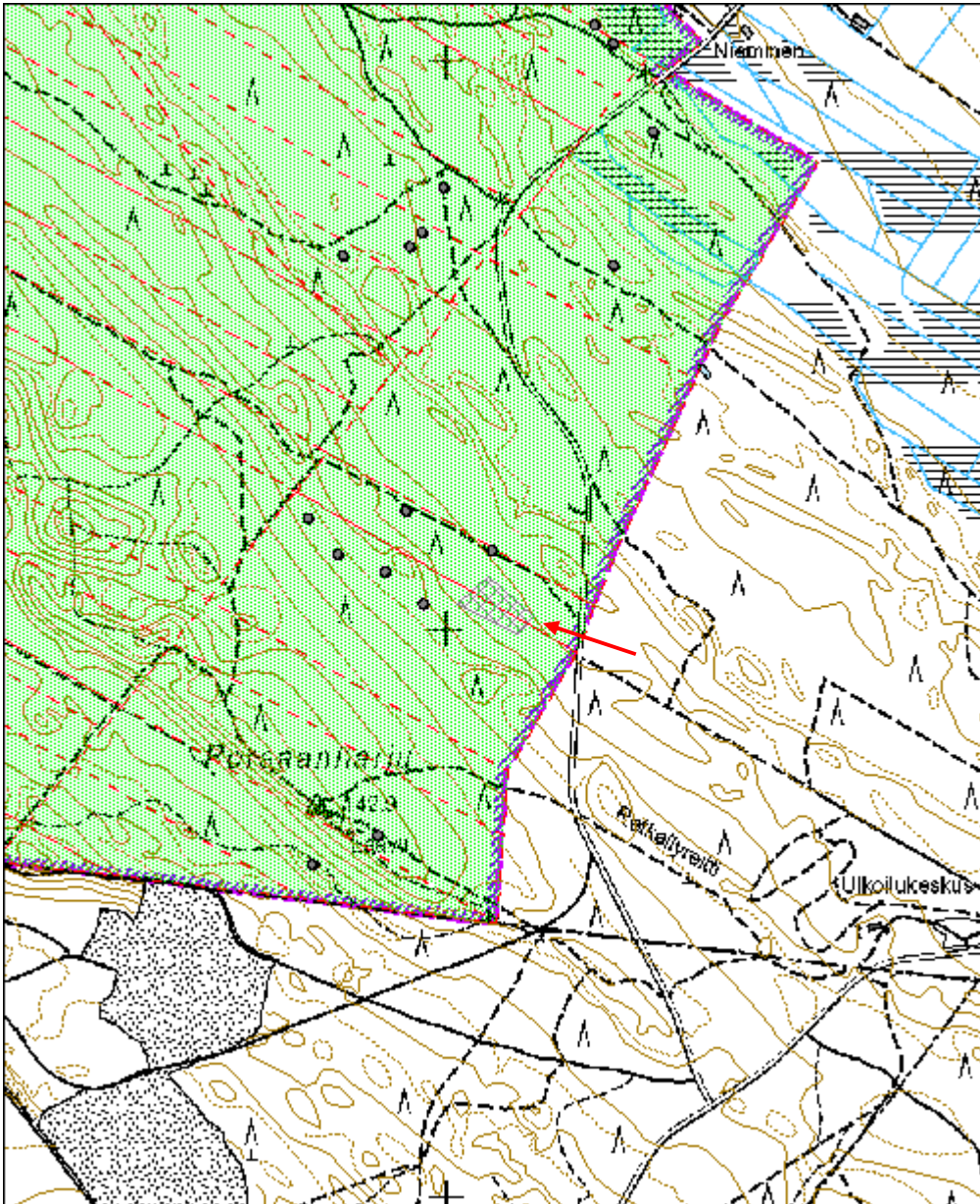
<b>Viranomaisrekisterinro:</b>		<b>Kunto:</b>	1 Hyvä
<b>Arvotus:</b>	3 Esitys mj-luokka II	<b>Olotila:</b>	2 Ei käytössä
<b>Selitys:</b>		<b>Kohteen suojelu:</b>	9 Muu suojeluarvo
		<b>Selitys:</b>	

<b>Ympäristön suojelu:</b>	0 Ei määritelty
<b>Selitys:</b>	



Kuva: Eero Kakkuri hiilimiilukumpareen päällä. 21.8.2013. Jouni Taivainen

<b>Kohdetyyppi:</b>	9 Valmistuspaikat/työpaikat	Copyright:	© Metsähallitus 2008 © Maanmittauslaitos 1/MML/08
<b>Koordinaatit:</b>	X 6773042, Y 3262083, Z 115	Mittakaava:	1:10000





<b>Porsaanharju 15 hiilimiilu</b>	<b>MH-tunnus: 165350</b>
-----------------------------------	--------------------------

<b>Kohdetyyppi:</b>	9 Valmistuspaikat/työpaikat	<b>Haltija:</b>	121 Metsätalous Länsi-Suomi
<b>Ajoitus:</b>	7118 Historiallinen aika	<b>Ylläpitäjä:</b>	121 Metsätalous Länsi-Suomi
<b>Rakentamivuosi:</b>		<b>Kunta:</b>	783 Säkyä
<b>Lukumäärä:</b>	1		

<b>Koordinaattiselitys:</b>		<b>Geometria tuotettu:</b>	4 Gps-mittaus, korjaamaton
<b>Koordinaatit:</b>	X 6773137, Y 3262078, Z 110	<b>Löydöt:</b>	

<b><i>Taustatiedot</i></b>
Kohde löytyi laserkeilausaineiston perusteella ja tarkastettiin inventoinnissa 21.8.2013.
<b><i>Ympäristön kuvaus</i></b>
Kohde sijaitsee tasaisella mäntykankaalla metsätien reunassa. Maaperä on hiekkaa.
<b><i>Kohteen kuvaus</i></b>
Kyseessä on hiilimiilukumpare, jonka halkaisija on seitsemän metriä ja korkeus 0,6 metriä. Miilukumpareta ympäröi matala ojanne. Metsätie on leikannut miilukumpareesta noin kolmanneksen.
<b><i>Kohteen rajaus</i></b>
Kohde rajautuu pistemäisesti miilukumpareen näkyvien rajojen mukaisesti.
<b><i>Tulkinta</i></b>
Hiilimiilu. Ikä yli 100 vuotta.
<b><i>Lisätietoja</i></b>

<b><i>Tarkastukset</i></b>
Tila: 3 Toteutettu      Laji: 6 Suojeluarvojen tarkastus      Tarkastusvuosi: 2013
Tarkastuspvm: 21.8.2013      Tarkastaja: J. Taivainen
Kuvaus: KMO kulttuuriperintö

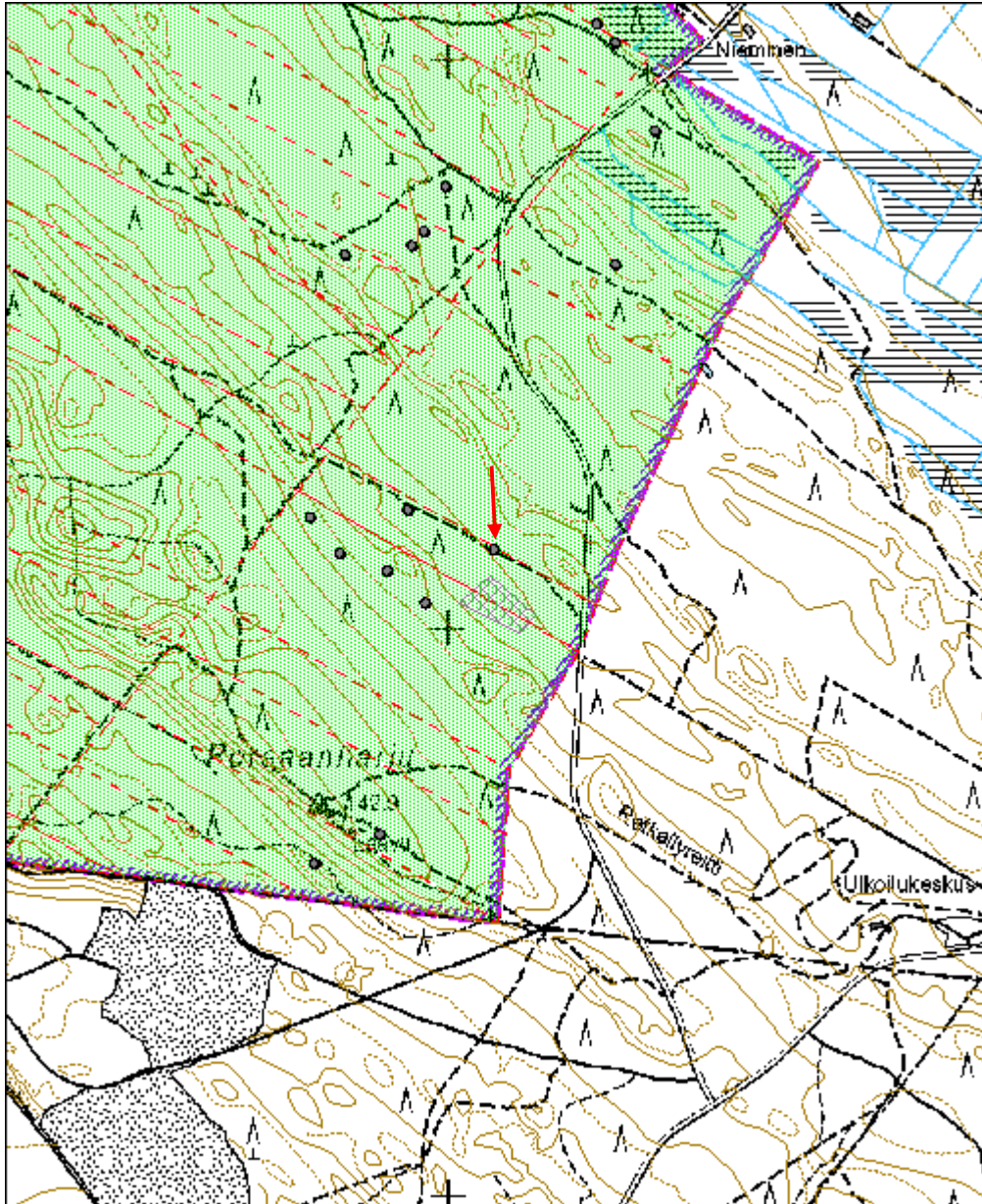
<b>Viranomaisrekisterinro:</b>		<b>Kunto:</b>	2 Keskinertainen
<b>Arvotus:</b>	3 Esitys mj-luokka II	<b>Olotila:</b>	2 Ei käytössä
<b>Selitys:</b>		<b>Kohteen suojele:</b>	9 Muu suojeluarvo
		<b>Selitys:</b>	

<b>Ympäristön suojele:</b>	0 Ei määritelty
<b>Selitys:</b>	



Kuva: Hiilimiilukumpare on osittain tuhoutunut tieleikkauksessa. 21.8.2013. Jouni Taivainen

<b>Kohdetyyppi:</b>	9 Valmistuspaikat/työpaikat	Copyright:	© Metsähallitus 2008 © Maanmittauslaitos 1/MML/08
<b>Koordinaatit:</b>	X 6773137, Y 3262078, Z 110	Mittakaava:	1:10000



<b>Porsaanharju 16 hiilimiilu</b>	<b>MH-tunnus: 165368</b>
-----------------------------------	--------------------------

<b>Kohdetyyppi:</b>	9 Valmistuspaikat/työpaikat	<b>Haltija:</b>	121 Metsätalous Länsi-Suomi
<b>Ajoitus:</b>	7118 Historiallinen aika	<b>Ylläpitäjä:</b>	121 Metsätalous Länsi-Suomi
<b>Rakentamisvuosi:</b>		<b>Kunta:</b>	783 Säkylä
<b>Lukumäärä:</b>	1		

<b>Koordinaattiselitys:</b>	<b>Geometria tuotettu:</b>
<b>Koordinaatit:</b>	<b>Löydöt:</b>
X 6773207, Y 3261926, Z 115	4 Gps-mittaus, korjaamaton

<b><i>Taustatiedot</i></b>
Kohde löytyi laserkeilausaineiston perusteella ja tarkastettiin inventoinnissa 21.8.2013.
<b><i>Ympäristön kuvaus</i></b>
Harjun loiva koillisrinne. Mäntykangas, hiekkamaa. Tien vieressä.
<b><i>Kohteen kuvaus</i></b>
Kyseessä on hiilimiilukumpare, jonka halkaisija on kymmenen metriä ja korkeus 0,8 metriä. Kumpareen ulkokehällä on sammaloituneita kuoppia.
<b><i>Kohteen rajaus</i></b>
Kohde rajautuu pistemäisesti miilukumpareen näkyvien rakenteiden mukaan.
<b><i>Tulkinta</i></b>
Hiilimiilu. Ikä yli sata vuotta.
<b><i>Lisätietoja</i></b>

<b><i>Tarkastukset</i></b>
Tila: 3 Toteutettu      Laji: 6 Suojeluarvojen tarkastus      Tarkastusvuosi: 2013
Tarkastuspvm: 21.8.2013      Tarkastaja: J. Taivainen
Kuvaus: KMO kulttuuriperintöinventointi

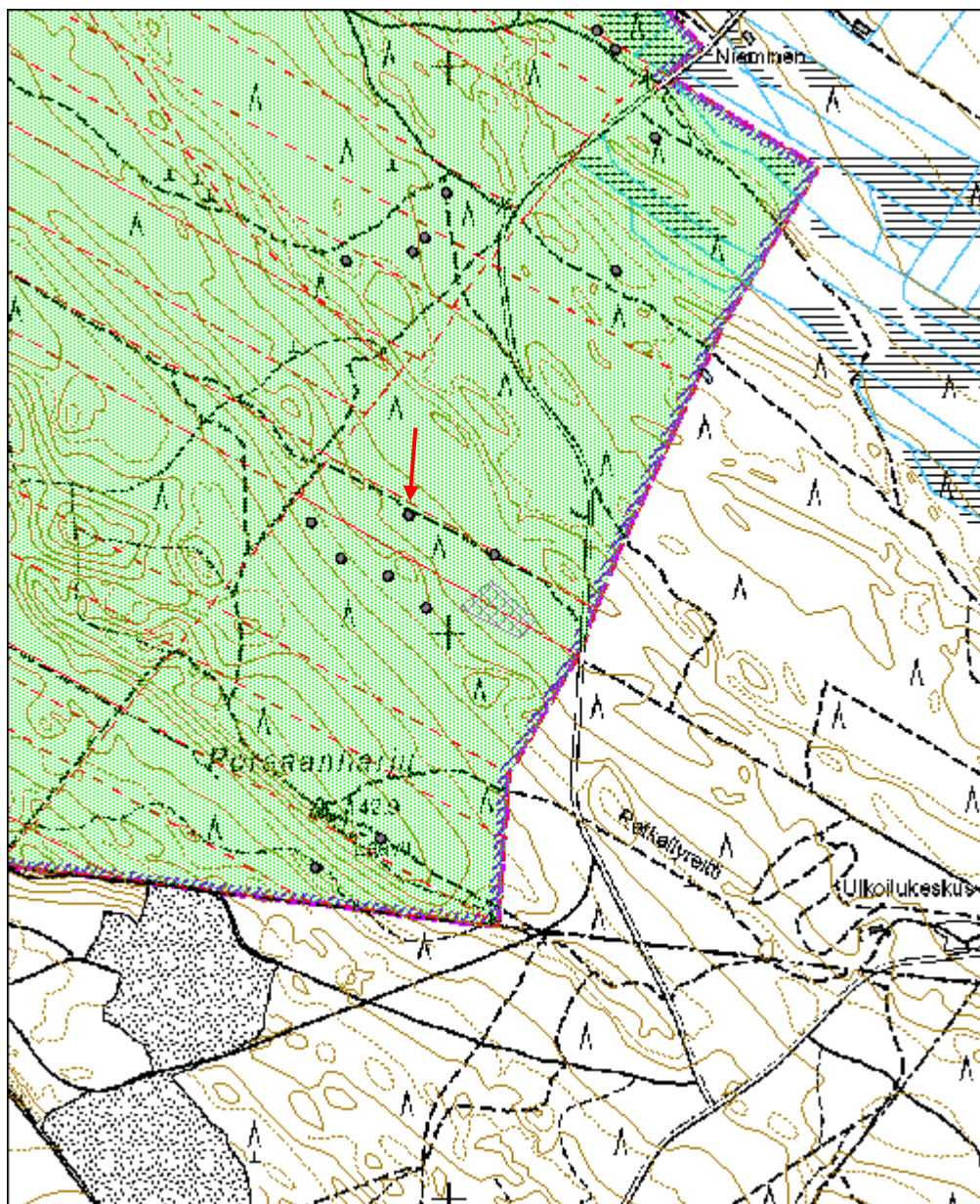
<b>Viranomaisrekisterinro:</b>	<b>Kunto:</b> 1 Hyvä
<b>Arvotus:</b> 3 Esitys mj-luokka II	<b>Olotila:</b> 2 Ei käytössä
<b>Selitys:</b>	<b>Kohteen suojelu:</b> 9 Muu suojeluarvo
	<b>Selitys:</b>

<b>Ympäristön suojelu:</b>	0 Ei määritelty
<b>Selitys:</b>	



Kuva: Hiilimiilukumpare kuvan keskellä. 21.8.2013. Jouni Taivainen.

<b>Kohdetyyppi:</b>	9 Valmistuspaikat/työpaikat	Copyright:	© Metsähallitus 2008 © Maanmittauslaitos 1/MML/08
<b>Koordinaatit:</b>	X 6773207, Y 3261926, Z 115	Mittakaava:	1:10000



<b>Nieminen 1 hiilimiilu</b>	<b>MH-tunnus: 165369</b>
------------------------------	--------------------------

<b>Kohdetyyppi:</b>	9 Valmistuspaikat/työpaikat	<b>Haltija:</b>	121 Metsätalous Länsi-Suomi
<b>Ajoitus:</b>	7118 Historiallinen aika	<b>Ylläpitäjä:</b>	121 Metsätalous Länsi-Suomi
<b>Rakentamivuosi:</b>		<b>Kunta:</b>	783 Säkylä
<b>Lukumäärä:</b>	1		

<b>Koordinaattiselitys:</b>	<b>Geometria tuotettu:</b>
<b>Koordinaatit:</b>	<b>Löydöt:</b>
X 6773640, Y 3262292, Z 98	4 Gps-mittaus, korjaamaton

**Taustatiedot**

Kohde löytyi laserkeilausaineiston perusteella ja tarkastettiin inventoinnissa 21.8.2013.

**Ympäristön kuvaus**

Harjun loiva itärinne. Mäntykangas, hiekkamaa. Tien vieressä.

**Kohteen kuvaus**

Kyseessä on tasalakinen hiilimiilukumpare, jonka halkaisija on kymmenen metriä ja korkeus 0,8 metriä. Kumpareen ulkokehää kiertää ojanne.

**Kohteen rajaus**

Kohde rajautuu pistemäisesti miilukumpareen näkyvien rajojen mukaan.

**Tulkinta**

Hiilimiilu. Ikä yli 100 vuotta.

**Lisätietoja****Tarkastukset**

Tila: 3 Toteutettu      Laji: 6 Suojeluarvojen tarkastus      Tarkastusvuosi: 2013  
Tarkastuspvm: 21.8.2013      Tarkastaja: J. Taivainen  
Kuvaus: KMO kulttuuriperintöinventointi

<b>Viranomaisrekisterinro:</b>	<b>Kunto:</b> 1 Hyvä
<b>Arvotus:</b> 3 Esitys mj-luokka II	<b>Olotila:</b> 2 Ei käytössä
<b>Selitys:</b>	<b>Kohteen suojele:</b> 9 Muu suojeluarvo
	<b>Selitys:</b>

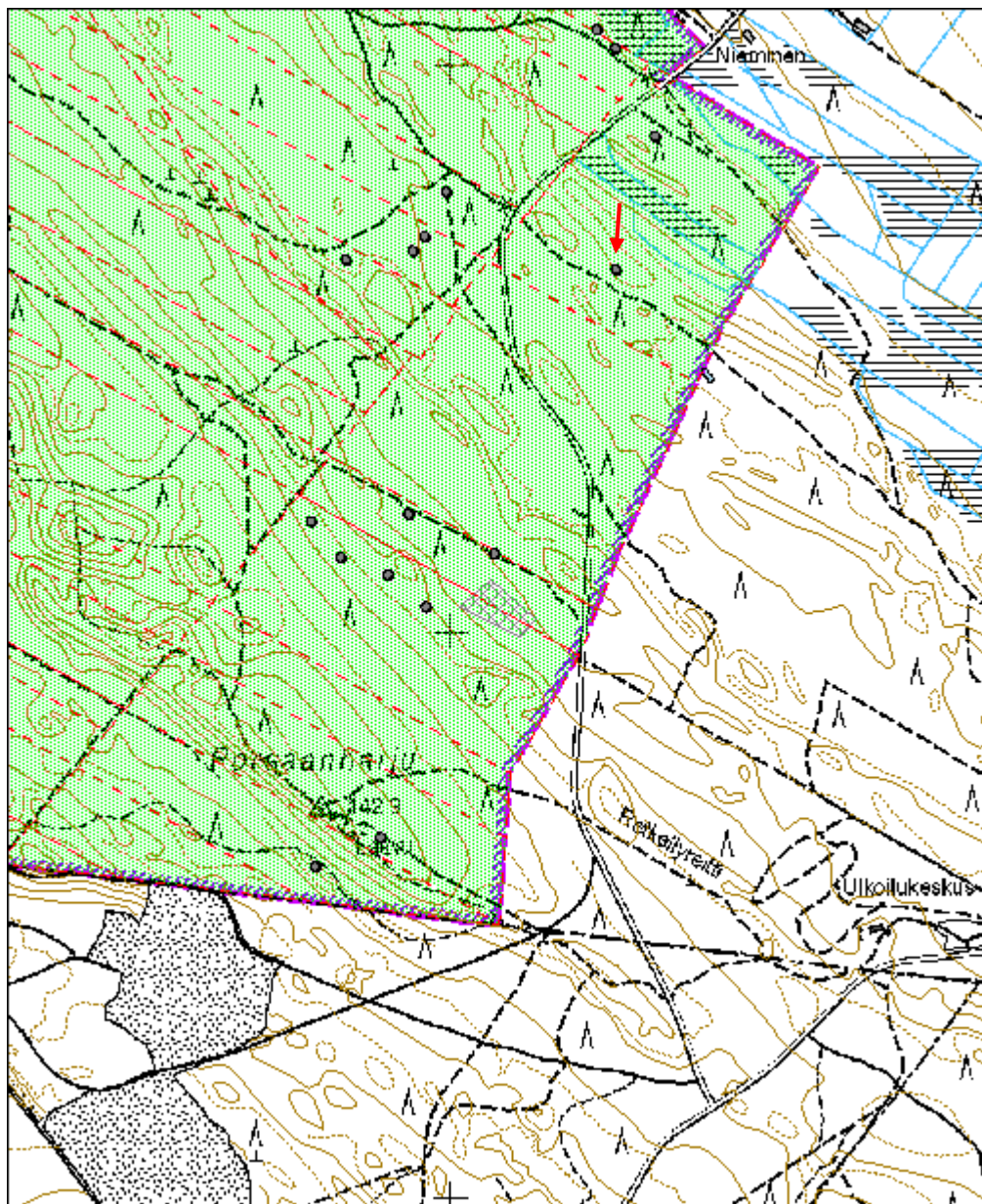
<b>Ympäristön suojele:</b>	0 Ei määritelty
<b>Selitys:</b>	



Kuva. Eero Kakkuri hiilimiilukumpareen päällä. 21.8.2013. Jouni Taivainen.



<b>Kohdetyyppi:</b>	9 Valmistuspaikat/työpaikat	Copyright:	© Metsähallitus 2008 © Maanmittauslaitos 1/MML/08
<b>Koordinaatit:</b>	X 6773640, Y 3262292, Z 98	Mittakaava:	1:10000



<b>Nieminen 2 hiilimiilu</b>	<b>MH-tunnus: 165372</b>
------------------------------	--------------------------

<b>Kohdetyyppi:</b>	9 Valmistuspaikat/työpaikat	<b>Haltija:</b>	121 Metsätalous Länsi-Suomi
<b>Ajoitus:</b>	7118 Historiallinen aika	<b>Ylläpitäjä:</b>	121 Metsätalous Länsi-Suomi
<b>Rakentamivuosi:</b>		<b>Kunta:</b>	783 Säkylä
<b>Lukumäärä:</b>	1		

<b>Koordinaattiselitys:</b>	<b>Geometria tuotettu:</b>
<b>Koordinaatit:</b>	<b>Löydöt:</b>
X 6773876, Y 3262362, Z 94	4 Gps-mittaus, korjaamaton

**Taustatiedot**

Kohde löytyi laserkeilausaineiston perusteella ja tarkastettiin inventoinnissa 21.8.2013.

**Ympäristön kuvaus**

Sammal pohjainen mäntykangas, hiekkamaa.

**Kohteen kuvaus**

Kyseessä on kuperalakinen hiilimiilukumpare, jonka halkaisija on kymmenen metriä ja korkeus 0,7 metriä. Kumpareen ulkokehällä on sammaloituneita kuoppia. Ympäristössä on ruostuneita auton osia.

**Kohteen rajaus**

Kohde rajautuu pistemäisesti miilukumpareen näkyvien rakenteiden mukaan.

**Tulkinta**

Hiilimiilu. Ikä yli sata vuotta.

**Lisätietoja****Tarkastukset**

Tila: 3 Toteutettu      Laji: 6 Suojeluarvojen tarkastus      Tarkastusvuosi: 2013  
Tarkastuspvm: 21.8.2013      Tarkastaja: J. Taivainen  
Kuvaus: KMO kulttuuriperintöinventointi

<b>Viranomaisrekisterinro:</b>	<b>Kunto:</b> 1 Hyvä
<b>Arvotus:</b> 3 Esitys mj-luokka II	<b>Olotila:</b> 2 Ei käytössä
<b>Selitys:</b>	<b>Kohteen suojele:</b> 9 Muu suojeluarvo
	<b>Selitys:</b>

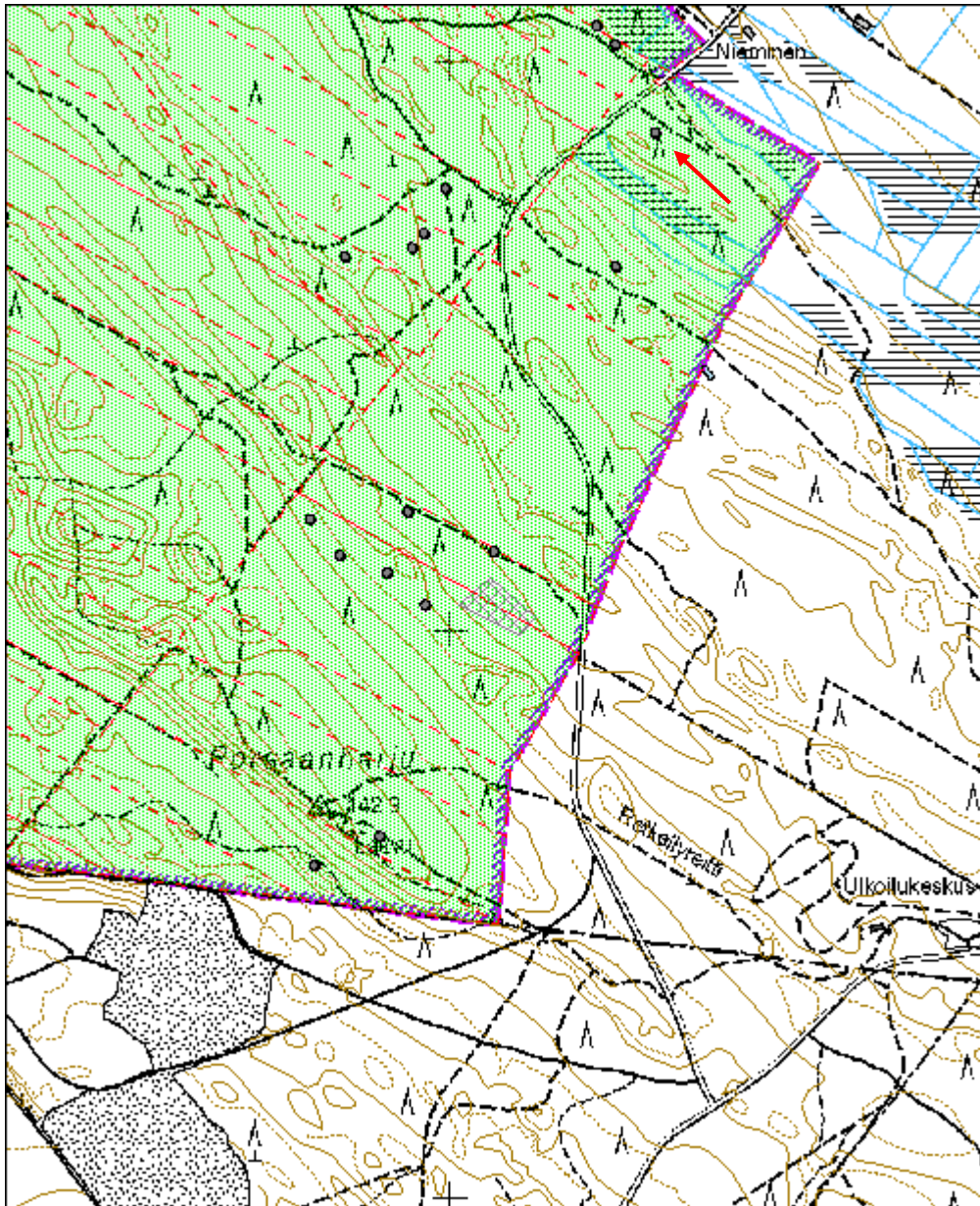
<b>Ympäristön suojele:</b>	0 Ei määritelty
----------------------------	-----------------

<b>Selitys:</b>	
-----------------	--



Kuva: Hiilimiilukumpare kuvan keskellä. 21.8.2013. Jouni Taivainen.

<b>Kohdetyyppi:</b>	9 Valmistuspaikat/työpaikat	<b>Copyright:</b>	© Metsähallitus 2008 © Maanmittauslaitos 1/MML/08
<b>Koordinaatit:</b>	X 6773876, Y 3262362, Z 94	<b>Mittakaava:</b>	1:10000



<b>Nieminen 3 tervahauta</b>	<b>MH-tunnus: 165377</b>
------------------------------	--------------------------

<b>Kohdetyyppi:</b>	9 Valmistuspaikat/työpaikat	<b>Haltija:</b>	121 Metsätalous Länsi-Suomi
<b>Ajoitus:</b>	7118 Historiallinen aika	<b>Ylläpitäjä:</b>	121 Metsätalous Länsi-Suomi
<b>Rakentamivuosi:</b>		<b>Kunta:</b>	783 Säkylä
<b>Lukumäärä:</b>	1		

<b>Koordinaattiselitys:</b>	<b>Geometria tuotettu:</b>
<b>Koordinaatit:</b>	<b>Löydöt:</b>
X 6774031, Y 3262292, Z 93	4 Gps-mittaus, korjaamaton

<b><i>Taustatiedot</i></b>
Kohde löytyi inventoinnissa 21.8.2013.
<b><i>Ympäristön kuvaus</i></b>
Hiekkakankaan jyrkkä törmä, jonka itäpuolella suo. Länsipuolella tie. Puusto pääasiassa mäntyä.
<b><i>Kohteen kuvaus</i></b>
Kyseessä on lieriömäinen kuoppa, jonka halkaisija on noin viisi metriä ja syvyys noin metrin. Kuopasta lähtee halssi alarinteeseen eli itään. Kuopan pohjalla on iso tervakanto ja sen reunoilla kasvaa isoja mäntyjä, joista yhteen tehtiin ikäkairaus. Kairattu mänty on 90 vuotias.
<b><i>Kohteen rajaus</i></b>
Kohde rajautuu pistemäisesti kuopan näkyvien rakenteiden mukaisesti.
<b><i>Tulkinta</i></b>
Tervahauta. Ikä yli sata vuotta.
<b><i>Lisätietoja</i></b>

<b><i>Tarkastukset</i></b>
Tila: 3 Toteutettu      Laji: 6 Suojeluarvojen tarkastus      Tarkastusvuosi: 2013
Tarkastuspvm: 21.8.2013      Tarkastaja: J. Taivainen
Kuvaus: KMO kulttuuriperintöinventointi

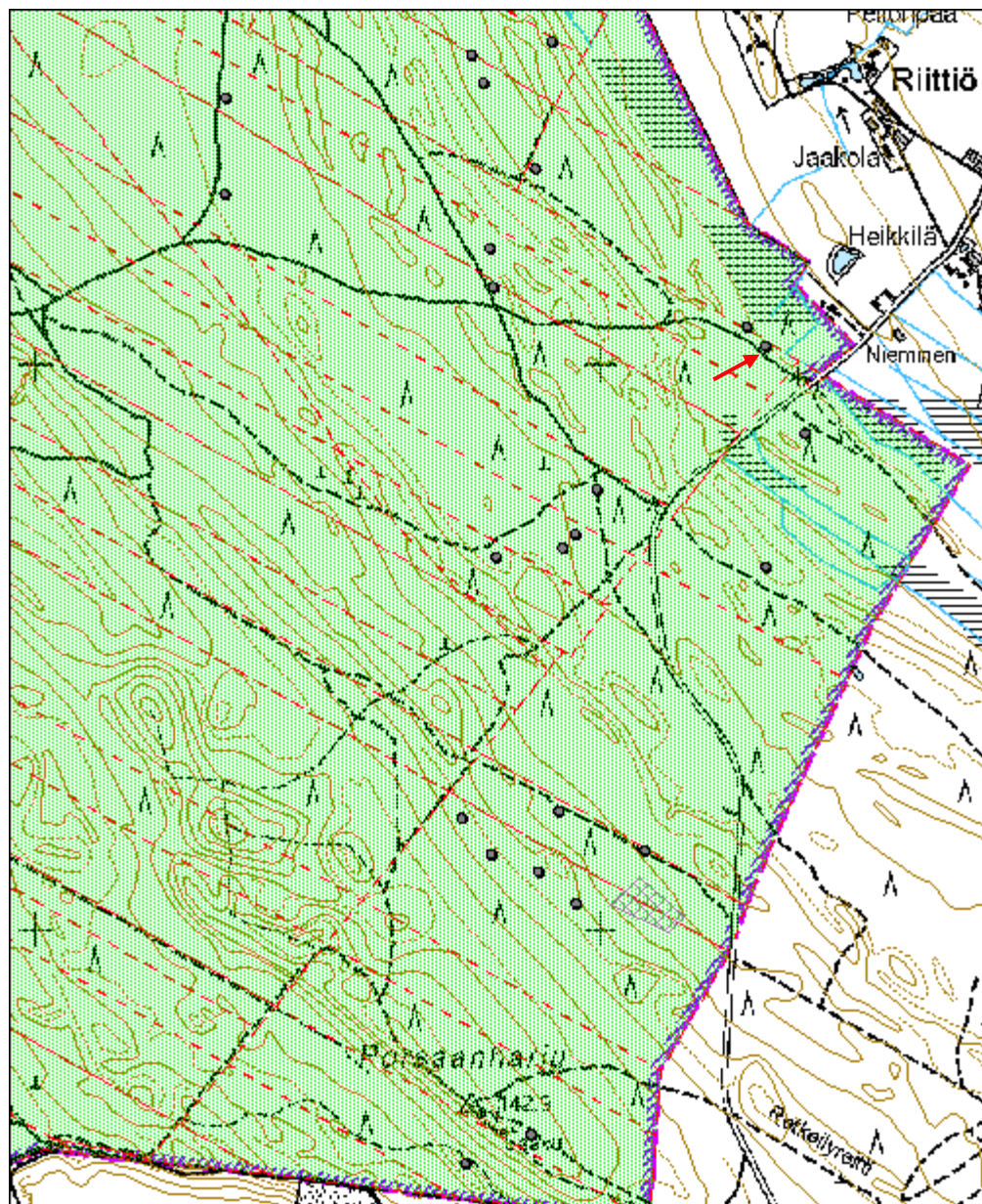
<b>Viranomaisrekisterinro:</b>	<b>Kunto:</b> 1 Hyvä
<b>Arvotus:</b>	<b>Olotila:</b> 2 Ei käytössä
<b>Selitys:</b>	<b>Kohteen suojelu:</b> 9 Muu suojeluarvo
	<b>Selitys:</b>

<b>Ympäristön suojele:</b>	0 Ei määritelty
<b>Selitys:</b>	



Kuva: Tervahauta kuvattu alarinteestä halssin suulta. Taustalla Eero Kakkuri kairaa ikänäytettä haudan reunassa kasvavasta männystä. 21.8.2013. Jouni Taivainen.

<b>Kohdetyyppi:</b>	9 Valmistuspaikat/työpaikat	<b>Copyright:</b>	© Metsähallitus 2008 © Maanmittauslaitos 1/MML/08
<b>Koordinaatit:</b>	X 6774031, Y 3262292, Z 93	<b>Mittakaava:</b>	1:10000



<b>Nieminen 4 kuoppa</b>	<b>MH-tunnus: 165380</b>
--------------------------	--------------------------

<b>Kohdetyyppi:</b>	17 Kivi- ja maarakenteet	<b>Haltija:</b>	121 Metsätalous Länsi-Suomi
<b>Ajoitus:</b>	7118 Historiallinen aika	<b>Ylläpitäjä:</b>	121 Metsätalous Länsi-Suomi
<b>Rakentamisvuosi:</b>		<b>Kunta:</b>	783 Säkylä
<b>Lukumäärä:</b>	1		

<b>Koordinaattiselitys:</b>	<b>Geometria tuotettu:</b>
<b>Koordinaatit:</b>	<b>Löydöt:</b>
X 6774064, Y 3262259, Z 93	4 Gps-mittaus, korjaamaton

**Taustatiedot**

Kohde löytyi inventoinnissa 21.8.2013.

**Ympäristön kuvaus**

Mäntyä kasvavan hiekkakankaan reuna. Idässä suo. Lännessä tieura noin viiden metrin päässä.

**Kohteen kuvaus**

Kyseessä on maaton suppilomainen kuopparakenne, jonka halkaisija on noin kuusi metriä ja syvyys noin 0,8 metriä. Kuopan keskelle tehdystä koepistosta paljastui sammalen alta paksuhko harmaa kerros, joka vaikutti huuhtoumiskerrokselta, jossa on hiiltä seassa. Se oli noin kymmenen senttiä vahva. Sen alla oli puhtaalta vaikuttavaa hietamaata ja sen alla noin viisi senttiä paksu nokimaakerros (n. 25 cm syvyydestä). Sen alaosasta tuli kaksi huonopolttoista tiilenkappaletta (n. 30 cm syvyydestä). Toinen koepisto tehtiin kuopan sisäreunan tuntumaan, joka oli ylempänä, johtuen kuopan suppilomaisesta muodosta. Siitä paljastui sammalen alta noin 25 cm syvyyteen nokimaata ja sen alta vaalea hieta.

**Kohteen rajaus**

Kohde rajautuu pistemäisesti kuopan näkyvien rakenteiden mukaisesti.

**Tulkinta**

Kuoppa saattaa olla tervahaudan jäännös, tosin siinä ei ole halssia, mutta terva on saatettu kerätä kuopan keskellekin. Tästä paikasta tuli löytöinä kaksi tiilen palasta, mikä taas voisi viitata johonkin muuhunkin, esim. tulisijan jäännökseen.

Kuopan funktio jäi avoimeksi. Se voi olla tervahaudan tai kuoppa-asumuksen jäännös. Kuoppa sijaitsee Ancylysjärven muinaisen rantavallin päällä, mutta löydöt ovat historialliselta ajalta.

**Lisätietoja****Tarkastukset**

Tila: 3 Toteutettu      Laji: 6 Suojeluarvojen tarkastus      Tarkastusvuosi: 2013  
Tarkastuspvm: 21.8.2013      Tarkastaja: J. Taivainen  
Kuvaus: KMO kulttuuriperintöinventointi

<b>Viranomaisrekisterinro:</b>	<b>Kunto:</b> 1 Hyvä
--------------------------------	----------------------



<b>Arvotus:</b>	3 Esitys mj-luokka II	<b>Olotila:</b>	2 Ei käytössä
<b>Selitys:</b>		<b>Kohteen suojelu:</b>	9 Muu suojeluarvo
<b>Selitys:</b>		<b>Selitys:</b>	
<b>Ympäristön suojelu:</b>	0 Ei määritelty		
<b>Selitys:</b>			

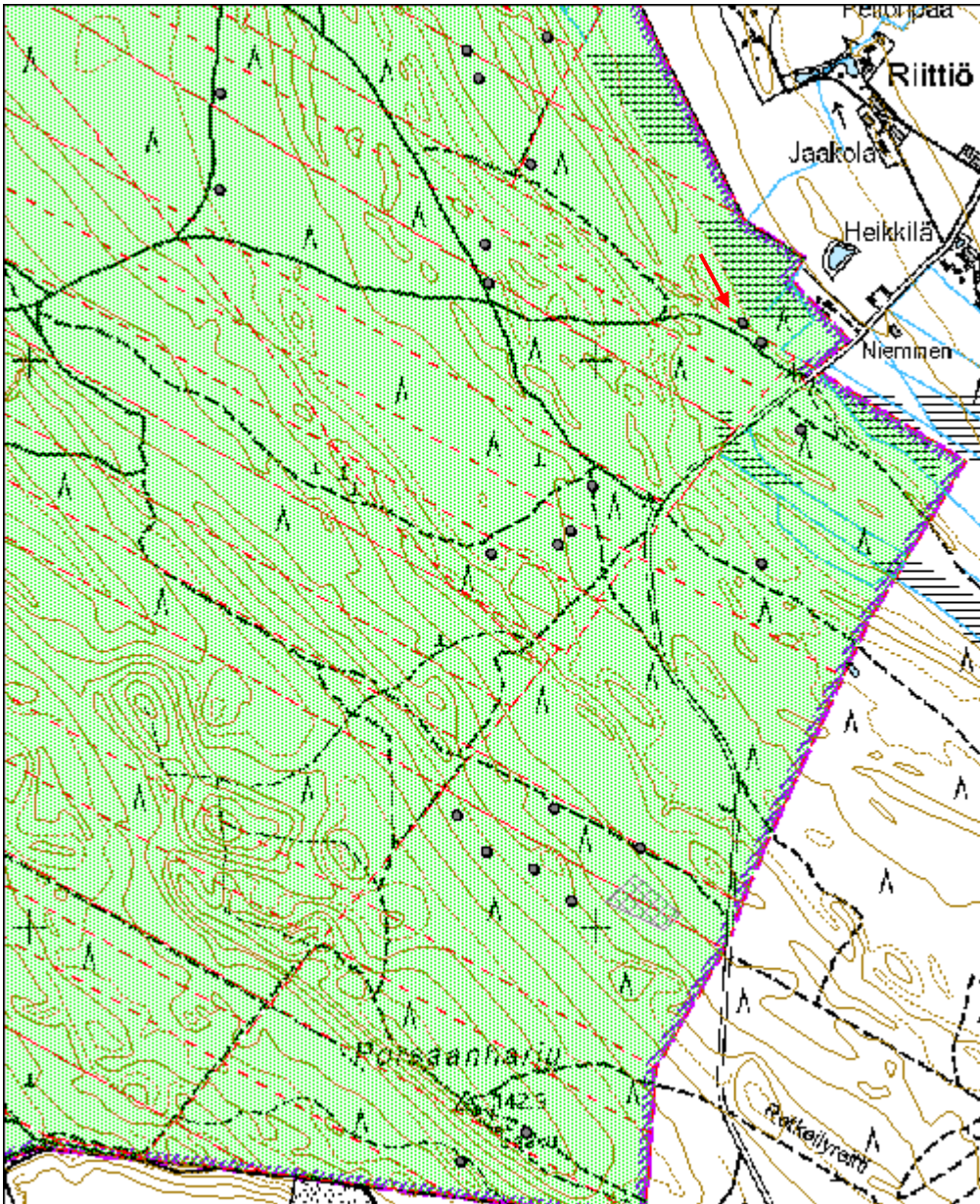


Kuva: Jouni Taivainen kuopan keskelle tehdyn koepiston kohdalla. 21.8.2013.  
Eero Kakkuri.



Kuva: Maakerrokset kuopan keskelle tehdystä koepistosta. 21.8.2013. Jouni Taivainen.

<b>Kohdetyyppi:</b>	17 Kivi- ja maarakenteet	<b>Copyright:</b>	© Metsähallitus 2008 © Maanmittauslaitos 1/MML/08
<b>Koordinaatit:</b>	X 6774064, Y 3262259, Z 93	<b>Mittakaava:</b>	1:10000



<b>Kiviniitunsuo 2 hiilimiilu</b>	<b>MH-tunnus: 165383</b>
-----------------------------------	--------------------------

<b>Kohdetyyppi:</b>	9 Valmistuspaikat/työpaikat	<b>Haltija:</b>	121 Metsätalous Länsi-Suomi
<b>Ajoitus:</b>	7118 Historiallinen aika	<b>Ylläpitäjä:</b>	121 Metsätalous Länsi-Suomi
<b>Rakentamisvuosi:</b>		<b>Kunta:</b>	783 Säkylä
<b>Lukumäärä:</b>	1		

<b>Koordinaattiselitys:</b>	<b>Geometria tuotettu:</b>
<b>Koordinaatit:</b>	<b>Löydöt:</b>
X 6774344, Y 3261885, Z 95	4 Gps-mittaus, korjaamaton

**Taustatiedot**

Kohde löytyi laserkeilausaineiston perusteella ja tarkastettiin inventoinnissa 21.8.2013.

**Ympäristön kuvaus**

Tasainen mäntykangas, hiekkamaa. Risteyksen vieressä.

**Kohteen kuvaus**

Kyseessä on tasalakinen ojanteen ympäröimä hiilimiilukumpu, jonka halkaisija on 14 metriä ja korkeus 0,5 metriä.

**Kohteen rajaus**

Kohde rajautuu miilukumpareen näkyvien rajojen mukaan.

**Tulkinta**

Hiilimiilu. Ikä yli sata vuotta.

**Lisätietoja****Tarkastukset**

Tila: 3 Toteutettu      Laji: 6 Suojeluarvojen tarkastus      Tarkastusvuosi: 2013  
Tarkastuspvm: 21.8.2013      Tarkastaja: J. Taivainen  
Kuvaus: KMO kulttuuriperintöinventointi

<b>Viranomaisrekisterinro:</b>	<b>Kunto:</b>
	1 Hyvä
<b>Arvotus:</b>	<b>Olotila:</b>
3 Esitys mj-luokka II	2 Ei käytössä
<b>Selitys:</b>	<b>Kohteen suojele:</b>
	9 Muu suojeluarvo
	<b>Selitys:</b>

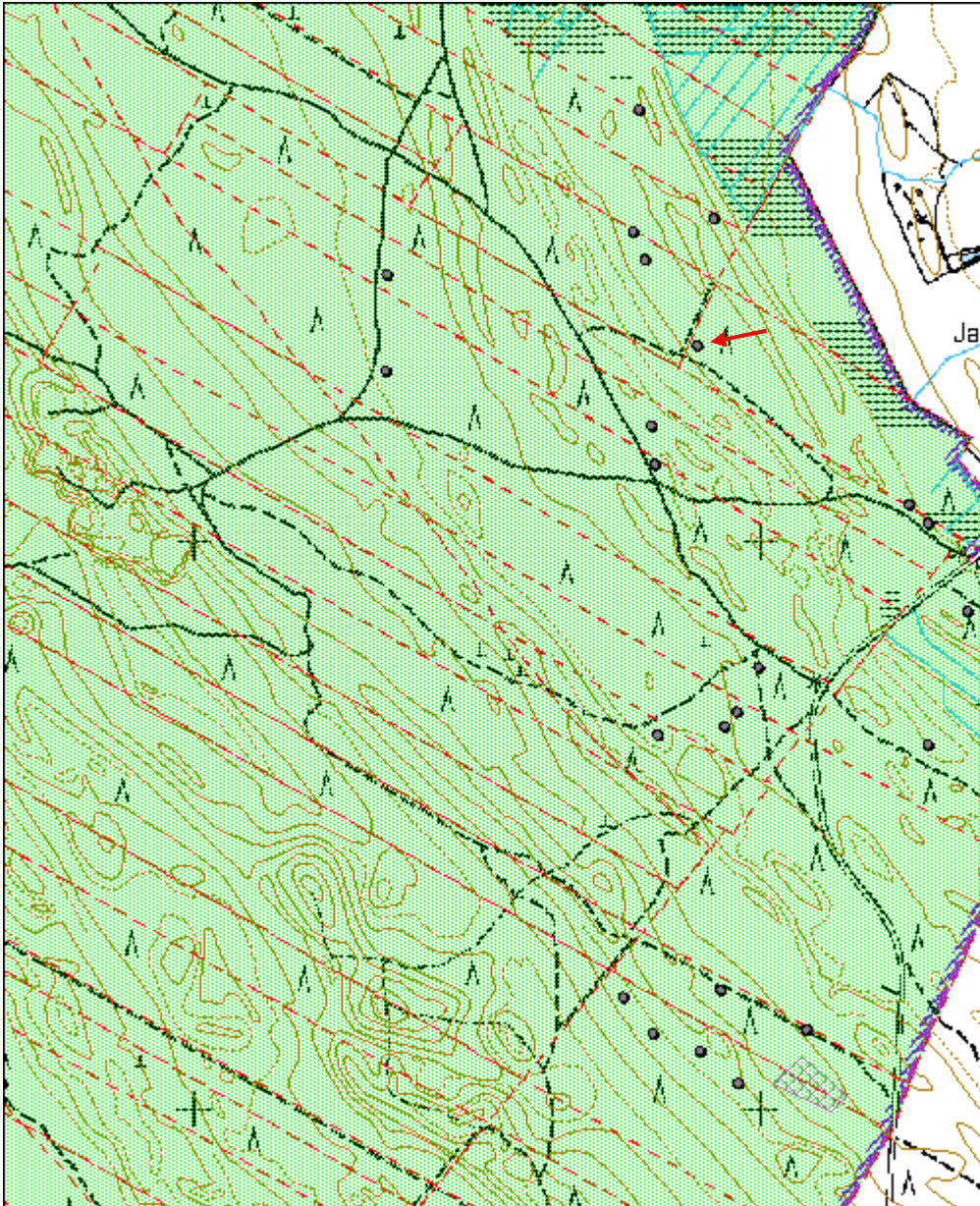
<b>Ympäristön suojele:</b>	0 Ei määritelty
----------------------------	-----------------

<b>Selitys:</b>	
-----------------	--



Kuva: Eero kakkuri hiilimiilukumpareen päällä. 21.8.2013. Jouni Taivainen.

<b>Kohdetyyppi:</b>	9 Valmistuspaikat/työpaikat	<b>Copyright:</b>	© <i>Metsähallitus 2008</i> © <i>Maanmittauslaitos 1/MML/08</i>
<b>Koordinaatit:</b>	X 6774344, Y 3261885, Z 95	<b>Mittakaava:</b>	1:10000



<b>Kiviniitunsuo 3 hiilimiilu</b>	<b>MH-tunnus: 165409</b>
-----------------------------------	--------------------------

<b>Kohdetyyppi:</b>	9 Valmistuspaikat/työpaikat	<b>Haltija:</b>	121 Metsätalous Länsi-Suomi
<b>Ajoitus:</b>	7118 Historiallinen aika	<b>Ylläpitäjä:</b>	121 Metsätalous Länsi-Suomi
<b>Rakentamisvuosi:</b>		<b>Kunta:</b>	783 Säkyä
<b>Lukumäärä:</b>	1		

<b>Koordinaattiselitys:</b>	<b>Geometria tuotettu:</b> 4 Gps-mittaus, korjaamaton
<b>Koordinaatit:</b> X 6774569, Y 3261914, Z 95	<b>Löydöt:</b>

<b><i>Taustatiedot</i></b>
Kohde löytyi laserkeilausaineiston perusteella ja tarkastettiin inventoinnissa 21.8.2013.
<b><i>Ympäristön kuvaus</i></b>
Mäntykankaan reuna-alue, idässä Kiviniitunsuo. Hiekkamaa.
<b><i>Kohteen kuvaus</i></b>
Kyseessä on suorakaiteen muotoinen hiilimiilukumpare, jonka koko on 6 x 10 metriä ja korkeus 0,6 metriä. Kumpareen ulkokehällä on sammaloituneita kuoppia. Kumpareen päällä on vanha ison puun laho kanto.
<b><i>Kohteen rajaus</i></b>
Kohde rajautuu pistemäisesti kumpareen näkyvien rajojen mukaisesti.
<b><i>Tulkinta</i></b>
Hiilimiilu. Ikä yli sata vuotta.
<b><i>Lisätietoja</i></b>

<b><i>Tarkastukset</i></b>
Tila: 3 Toteutettu      Laji: 6 Suojeluarvojen tarkastus      Tarkastusvuosi: 2013
Tarkastuspvm: 21.8.2013      Tarkastaja: J. Taivainen
Kuvaus: KMO kulttuuriperintöinventointi

<b>Viranomaisrekisterinro:</b>	<b>Kunto:</b> 1 Hyvä
<b>Arvotus:</b> 3 Esitys mj-luokka II	<b>Olotila:</b> 2 Ei käytössä
<b>Selitys:</b>	<b>Kohteen suojelu:</b> 9 Muu suojeluarvo
	<b>Selitys:</b>

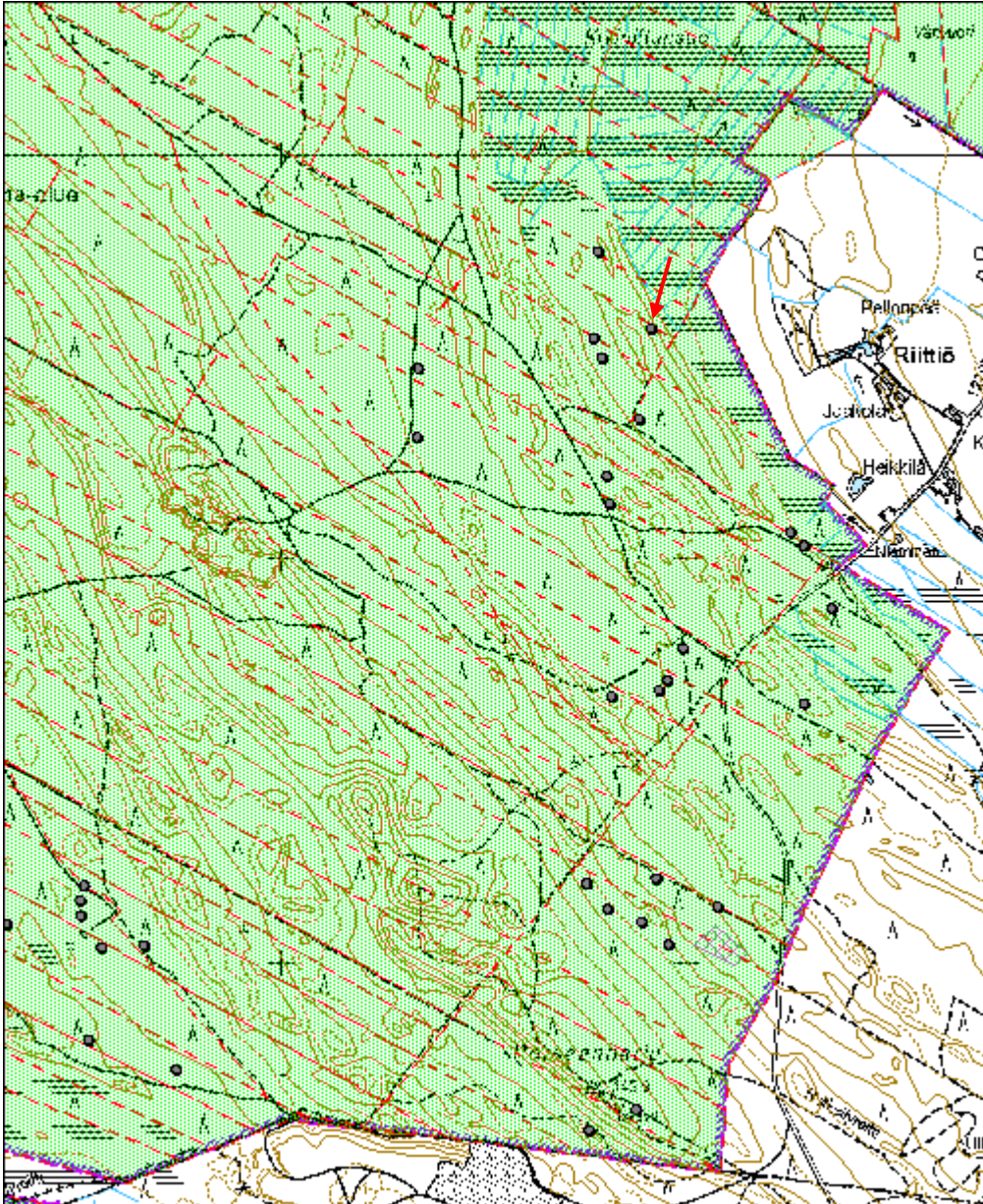
<b>Ympäristön suojelu:</b>	0 Ei määritelty
<b>Selitys:</b>	



Kuva: Eero Kakkuri hiilimiilukumpareen päällä. 21.8.2013. Jouni Taivainen.



<b>Kohdetyyppi:</b>	9 Valmistuspaikat/työpaikat	<b>Copyright:</b>	© <i>Metsähallitus</i> 2008 © <i>Maanmittauslaitos 1/MML/08</i>
<b>Koordinaatit:</b>	X 6774569, Y 3261914, Z 95	<b>Mittakaava:</b>	1:14071



<b>Kiviniitunsuo 4 hiilimiilu</b>	<b>MH-tunnus: 165421</b>
-----------------------------------	--------------------------

<b>Kohdetyyppi:</b>	9 Valmistuspaikat/työpaikat	<b>Haltija:</b>	121 Metsätalous Länsi-Suomi
<b>Ajoitus:</b>	7118 Historiallinen aika	<b>Ylläpitäjä:</b>	121 Metsätalous Länsi-Suomi
<b>Rakentamivuosi:</b>		<b>Kunta:</b>	783 Säkyä
<b>Lukumäärä:</b>	1		

<b>Koordinaattiselitys:</b>	<b>Geometria tuotettu:</b> 4 Gps-mittaus, korjaamaton
<b>Koordinaatit:</b>	<b>Löydöt:</b> X 6774760, Y 3261782, Z 94

**Taustatiedot**

Kohde löytyi laserkeilausaineiston perusteella ja tarkastettiin inventoinnissa 21.8.2013.

**Ympäristön kuvaus**

Mäntykankaan reuna, itä ja pohjoispuolella Kiviniitunsuo. Hiekkamaa.

**Kohteen kuvaus**

Kyseessä on suorakaiteen muotoinen tasalakinen hiilimiilukumpare, jonka mitat ovat 7 x 10 metriä ja korkeus metrin.

**Kohteen rajaus**

Kohde rajautuu miilukumpareen näkyvien rajojen mukaisesti.

**Tulkinta**

Hiilimiilu. Ikä yli sata vuotta.

**Lisätietoja****Tarkastukset**

Tila: 3 Toteutettu      Laji: 6 Suojeluarvojen tarkastus      Tarkastusvuosi: 2013  
Tarkastuspvm: 21.8.2013      Tarkastaja: J. Taivainen  
Kuvaus: KMO kulttuuriperintöinventointi

<b>Viranomaisrekisterinro:</b>	<b>Kunto:</b> 1 Hyvä
<b>Arvotus:</b>	<b>Olotila:</b> 2 Ei käytössä
<b>Selitys:</b>	<b>Kohteen suojele:</b> 9 Muu suojeluarvo
	<b>Selitys:</b>

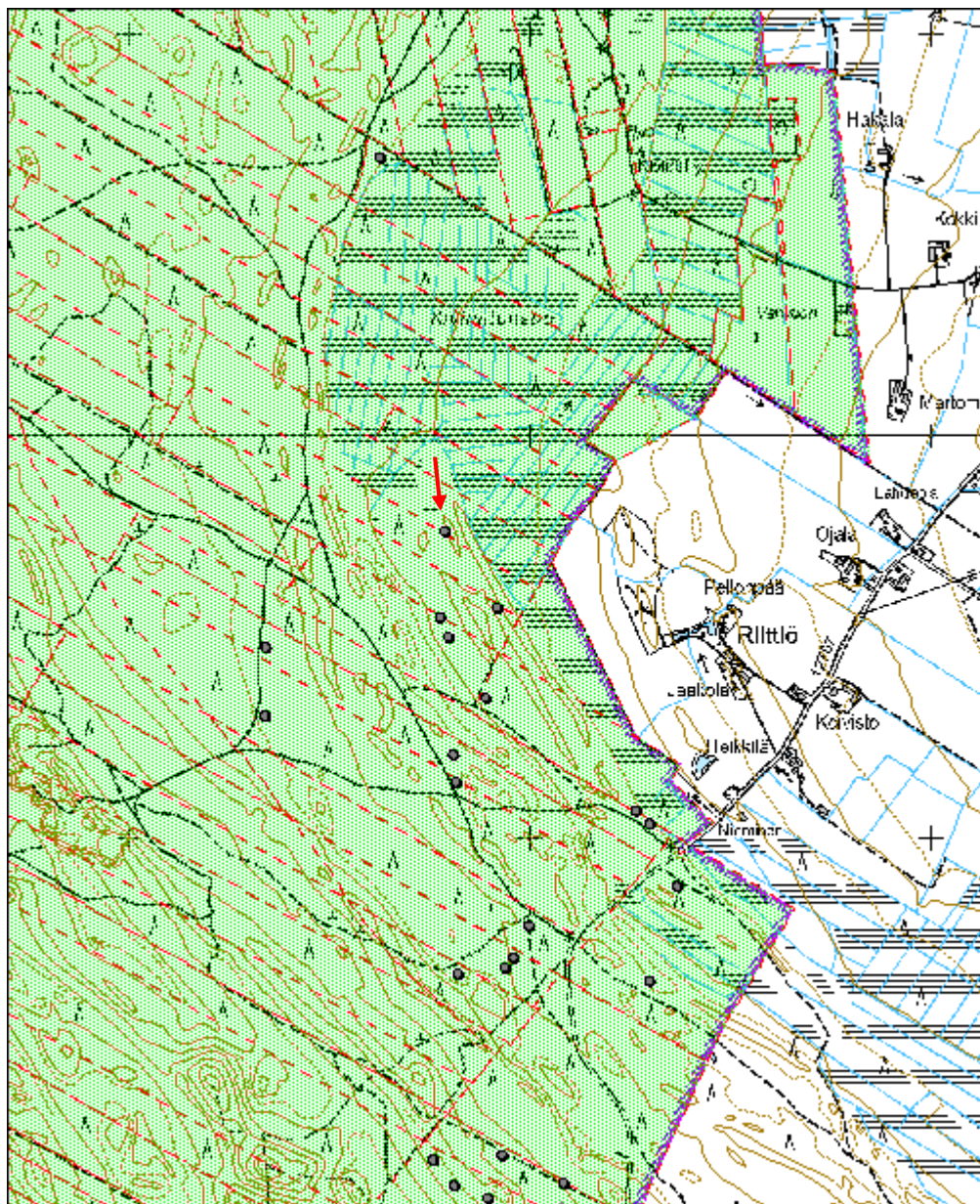
<b>Ympäristön suojele:</b>	0 Ei määritelty
----------------------------	-----------------

<b>Selitys:</b>	
-----------------	--



Kuva: Hiilimiilukumpare kuvan keskellä. 21.8.2013. Jouni Taivainen.

<b>Kohdetyyppi:</b>	9 Valmistuspaikat/työpaikat	<b>Copyright:</b>	© <i>Metsähallitus</i> 2008 © <i>Maanmittauslaitos</i> 1/MML/08
<b>Koordinaatit:</b>	X 6774760, Y 3261782, Z 94	<b>Mittakaava:</b>	1:14071



<b>Kiviniitunsuo 5 hiilimiilu</b>	<b>MH-tunnus: 165424</b>
-----------------------------------	--------------------------

<b>Kohdetyyppi:</b>	9 Valmistuspaikat/työpaikat	<b>Haltija:</b>	121 Metsätalous Länsi-Suomi
<b>Ajoitus:</b>	7118 Historiallinen aika	<b>Ylläpitäjä:</b>	121 Metsätalous Länsi-Suomi
<b>Rakentamivuosi:</b>		<b>Kunta:</b>	783 Säkyli
<b>Lukumäärä:</b>	1		

<b>Koordinaattiselitys:</b>	<b>Geometria tuotettu:</b> 4 Gps-mittaus, korjaamaton
<b>Koordinaatit:</b> X 6774546, Y 3261771, Z 94	<b>Löydöt:</b>

<b><i>Taustatiedot</i></b>
Kohde löytyi laserkeilausaineiston perusteella ja tarkastettiin inventoinnissa 21.8.2013.
<b><i>Ympäristön kuvaus</i></b>
Tasainen mäntyhiekkakangas.
<b><i>Kohteen kuvaus</i></b>
Kyseessä on tasalakinen hiilimiilukumpare, jonka halkaisija on seitsemän metriä ja korkeus puoli metriä. Kumpareen ulkokehällä on sammaloituneita kuoppia.
<b><i>Kohteen rajaus</i></b>
Kohde rajautuu pistemäisesti kumpareen näkyvien rakenteiden mukaan.
<b><i>Tulkinta</i></b>
Hiilimiilu. Ikä yli sata vuotta.
<b><i>Lisätietoja</i></b>

<b><i>Tarkastukset</i></b>		
Tila: 3 Toteutettu	Laji: 6 Suojeluarvojen tarkastus	Tarkastusvuosi: 2013
Tarkastuspvm: 21.8.2013	Tarkastaja: J. Taivainen	
Kuvaus: KMO kulttuuriperintöinventointi		

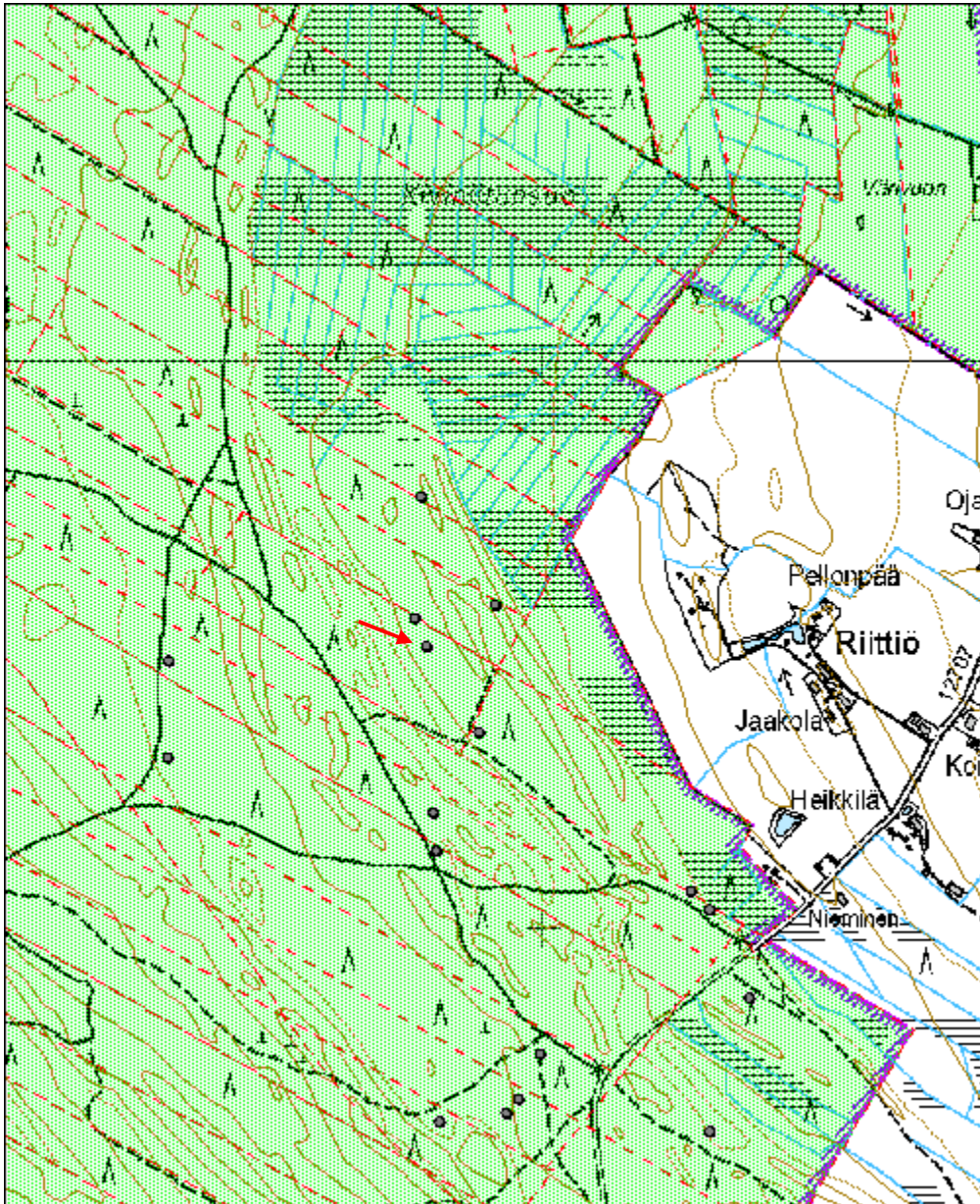
<b>Viranomaisrekisterinro:</b>	<b>Kunto:</b> 1 Hyvä
<b>Arvotus:</b> 3 Esitys mj-luokka II	<b>Olotila:</b> 2 Ei käytössä
<b>Selitys:</b>	<b>Kohteen suojele:</b> 9 Muu suojeluarvo
	<b>Selitys:</b>

<b>Ympäristön suojelu:</b>	0 Ei määritelty
<b>Selitys:</b>	



Kuva: Eero Kakkuri hiilimiilukumpareen päällä. 21.8.2013. Jouni Taivainen.

<b>Kohdetyyppi:</b>	9 Valmistuspaikat/työpaikat	<b>Copyright:</b>	© Metsähallitus 2008 © Maanmittauslaitos 1/MML/08
<b>Koordinaatit:</b>	X 6774546, Y 3261771, Z 94	<b>Mittakaava:</b>	1:10000



<b>Kiviniitunsuo 6 hiilimiilu</b>	<b>MH-tunnus: 165425</b>
-----------------------------------	--------------------------

<b>Kohdetyyppi:</b>	9 Valmistuspaikat/työpaikat	<b>Haltija:</b>	121 Metsätalous Länsi-Suomi
<b>Ajoitus:</b>	7118 Historiallinen aika	<b>Ylläpitäjä:</b>	121 Metsätalous Länsi-Suomi
<b>Rakentamisvuosi:</b>		<b>Kunta:</b>	783 Säkyä
<b>Lukumäärä:</b>	1		

<b>Koordinaattiselitys:</b>	<b>Geometria tuotettu:</b>
<b>Koordinaatit:</b>	4 Gps-mittaus, korjaamaton
X 6774496, Y 3261792, Z 94	<b>Löydöt:</b>

**Taustatiedot**

Kohde löytyi inventoinnissa 21.8.2013.

**Ympäristön kuvaus**

Tasainen mäntyhiekkakangas.

**Kohteen kuvaus**

Heikosti erottuva matala hiilimiilukumpare, jonka halkaisija kuusi metriä ja korkeus 0,3 metriä. Koepistossa paljon hiiltä.

**Kohteen rajaus**

Kohde rajautuu pistemäisesti miilukumpareen rajojen mukaisesti.

**Tulkinta**

Hiilimiilu. Ikä yli sata vuotta.

**Lisätietoja****Tarkastukset**

Tila: 3 Toteutettu      Laji: 6 Suojeluarvojen tarkastus      Tarkastusvuosi: 2013  
Tarkastuspvm: 21.8.2013      Tarkastaja: J. Taivainen  
Kuvaus: KMO kulttuuriperintöinventointi

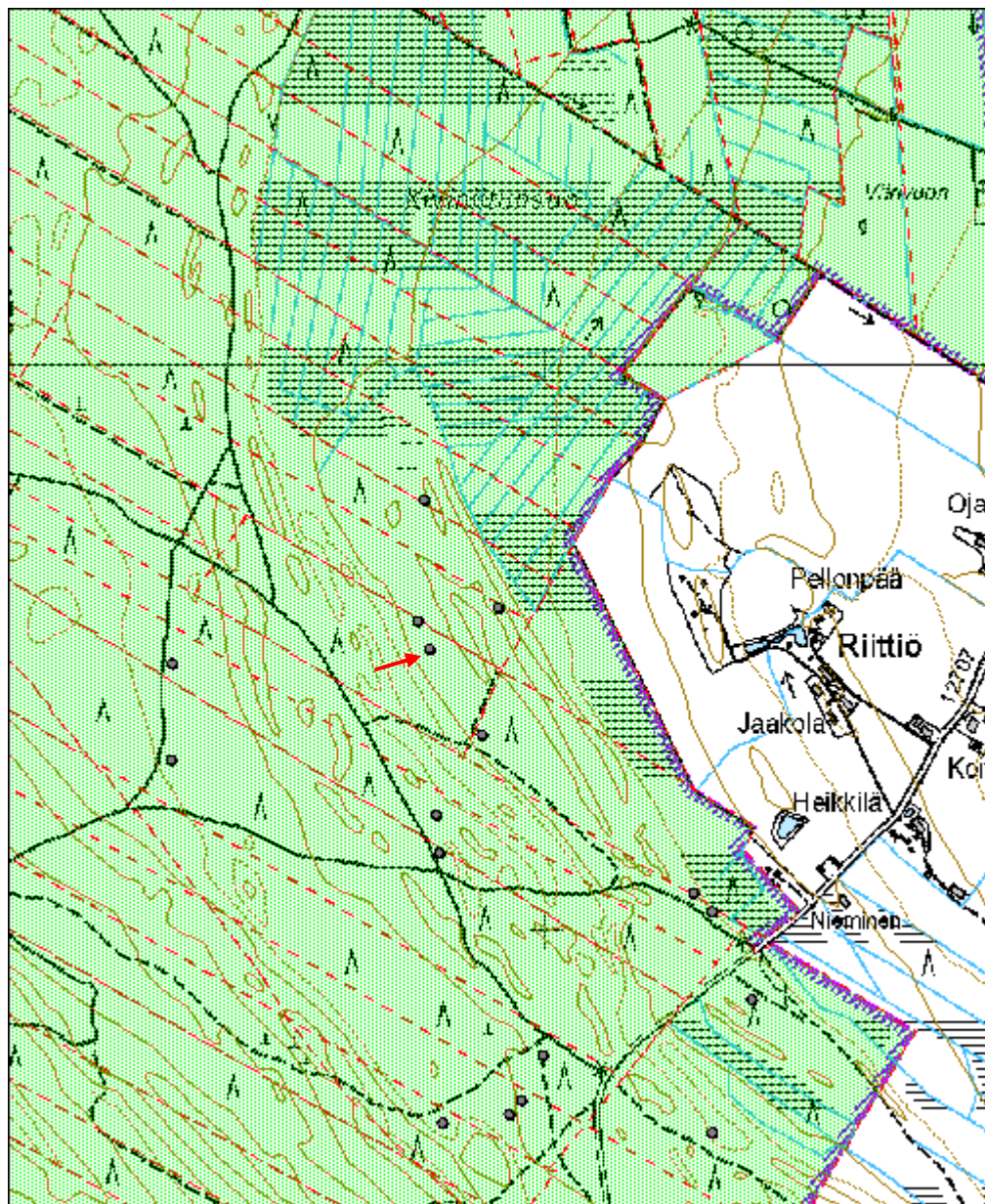
<b>Viranomaisrekisterinro:</b>	<b>Kunto:</b> 1 Hyvä
<b>Arvotus:</b> 3 Esitys mj-luokka II	<b>Olotila:</b> 2 Ei käytössä
<b>Selitys:</b>	<b>Kohteen suojele:</b> 9 Muu suojeluarvo
	<b>Selitys:</b>

<b>Ympäristön suojele:</b>	0 Ei määritelty
----------------------------	-----------------

<b>Selitys:</b>	
-----------------	--



<b>Kohdetyyppi:</b>	9 Valmistuspaikat/työpaikat	<b>Copyright:</b>	© Metsähallitus 2008 © Maanmittauslaitos 1/MML/08
<b>Koordinaatit:</b>	X 6774496, Y 3261792, Z 94	<b>Mittakaava:</b>	1:10000



## Porsaanharju 17 hiilimiilu

MH-tunnus: 165427

<b>Kohdetyyppi:</b>	9 Valmistuspaikat/työpaikat	<b>Haltija:</b>	121 Metsätalous Länsi-Suomi
<b>Ajoitus:</b>	7118 Historiallinen aika	<b>Ylläpitäjä:</b>	121 Metsätalous Länsi-Suomi
<b>Rakentamisvuosi:</b>		<b>Kunta:</b>	783 Säkyä
<b>Lukumäärä:</b>	1		

<b>Koordinaattiselitys:</b>		<b>Geometria tuotettu:</b>	0 Ei tiedossa
<b>Koordinaatit:</b>	X 6774470, Y 3261337	<b>Löydöt:</b>	

*Taustatiedot*

Kohde löytyi laserkeilausaineiston perusteella ja tarkastettiin inventoinnissa 21.8.2013.

*Ympäristön kuvaus*

Harjun loiva itärinne, noin kaksi metriä tiestä. Mäntyä kasvava hiekkakangas.

*Kohteen kuvaus*

Kyseessä on tasalakinen hiilimiilukumpare, jonka halkaisija on kahdeksan metriä ja korkeus puoli metriä. Kumpareen ulkokehää reunustaa ojanne.

*Kohteen rajaus*

Kohde rajautuu pistemäisesti kumpareen näkyvien rajojen mukaan.

*Tulkinta*

Hiilimiilu. Ikä yli sata vuotta.

*Lisätietoja**Tarkastukset*

Tila: 3 Toteutettu Laji: 6 Suojeluarvojen tarkastus Tarkastusvuosi: 2013  
Tarkastuspvm: 21.8.2013 Tarkastaja: J. Taivainen  
Kuvaus: KMO kulttuuriperintöinventointi

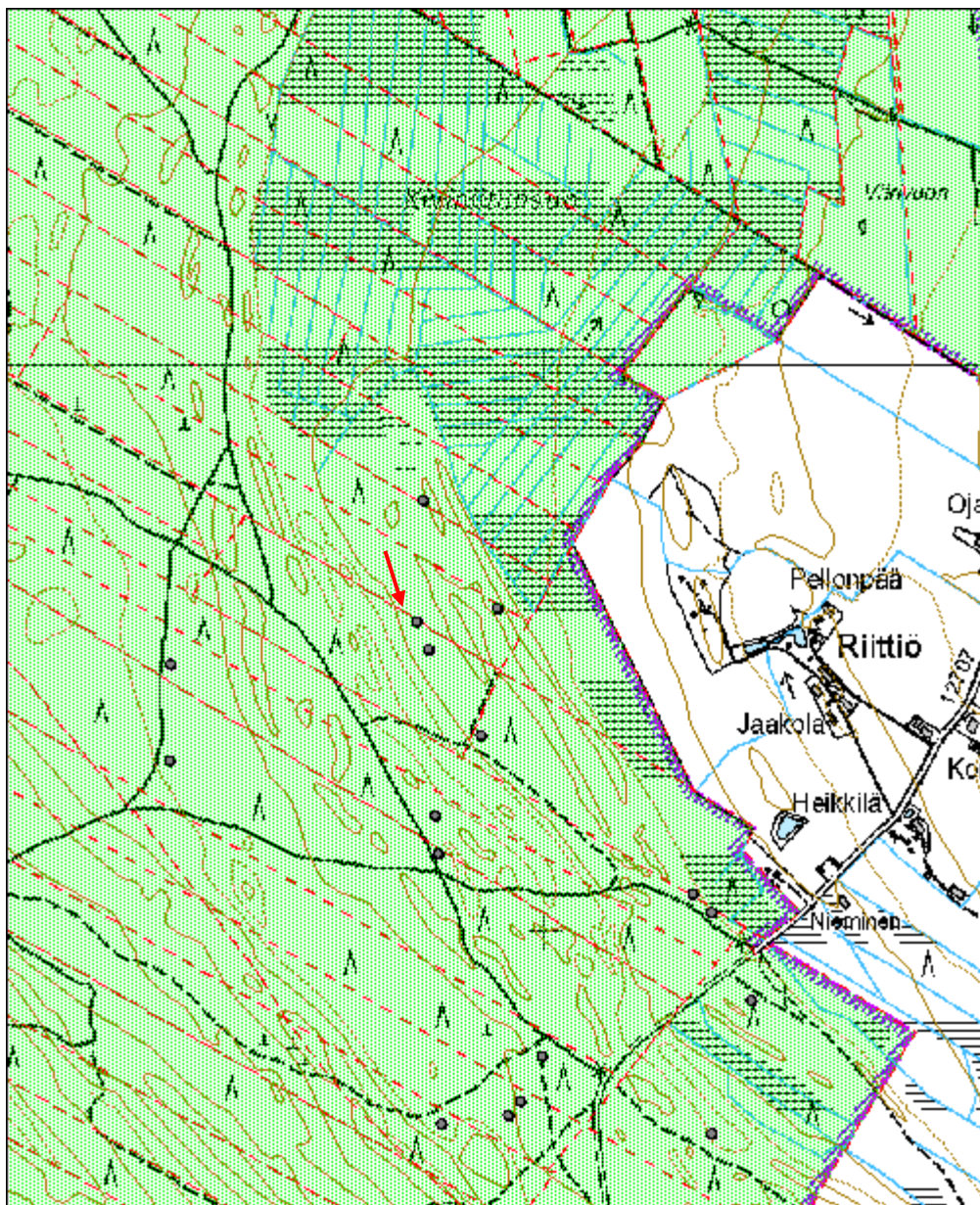
<b>Viranomaisrekisterinro:</b>		<b>Kunto:</b>	0 Ei määritelty
<b>Arvotus:</b>	3 Esitys mj-luokka II	<b>Olotila:</b>	2 Ei käytössä
<b>Selitys:</b>		<b>Kohteen suojelu:</b>	9 Muu suojeluarvo
		<b>Selitys:</b>	

<b>Ympäristön suojelu:</b>	0 Ei määritelty
<b>Selitys:</b>	



Kuva: Jouni Taivainen hiilimiilukumpareen päällä. 21.8.2013. Eero Kakkuri.

<b>Kohdetyyppi:</b>	9 Valmistuspaikat/työpaikat	Copyright:	© Metsähallitus 2008 © Maanmittauslaitos 1/MML/08
<b>Koordinaatit:</b>	X 6774470, Y 3261337	Mittakaava:	1:10000



<b>Porsaanharju 18 hiilimiilu</b>	<b>MH-tunnus: 165430</b>
-----------------------------------	--------------------------

<b>Kohdetyyppi:</b>	9 Valmistuspaikat/työpaikat	<b>Haltija:</b>	121 Metsätalous Länsi-Suomi
<b>Ajoitus:</b>	7118 Historiallinen aika	<b>Ylläpitäjä:</b>	121 Metsätalous Länsi-Suomi
<b>Rakentamisvuosi:</b>		<b>Kunta:</b>	783 Säkylä
<b>Lukumäärä:</b>	1		

<b>Koordinaattiselitys:</b>	<b>Geometria tuotettu:</b> 4 Gps-mittaus, korjaamaton
<b>Koordinaatit:</b>	<b>Löydöt:</b> X 6774300, Y 3261335, Z 102

**Taustatiedot**

Kohde löytyi laserkeilausaineiston perusteella ja tarkastettiin inventoinnissa 21.8.2013.

**Ympäristön kuvaus**

Harjun loiva itärinne, noin kymmenen metriä tiestä, mäntyhiekkakangas.

**Kohteen kuvaus**

Kyseessä on tasalakinen heikon ojanteen ympäröimä hiilimiilukumpare, jonka halkaisija on seitsemän metriä ja korkeus puoli metriä.

**Kohteen rajaus**

Kohde rajautuu pistemäisesti miilukumpareen näkyvien rakenteiden mukaisesti.

**Tulkinta**

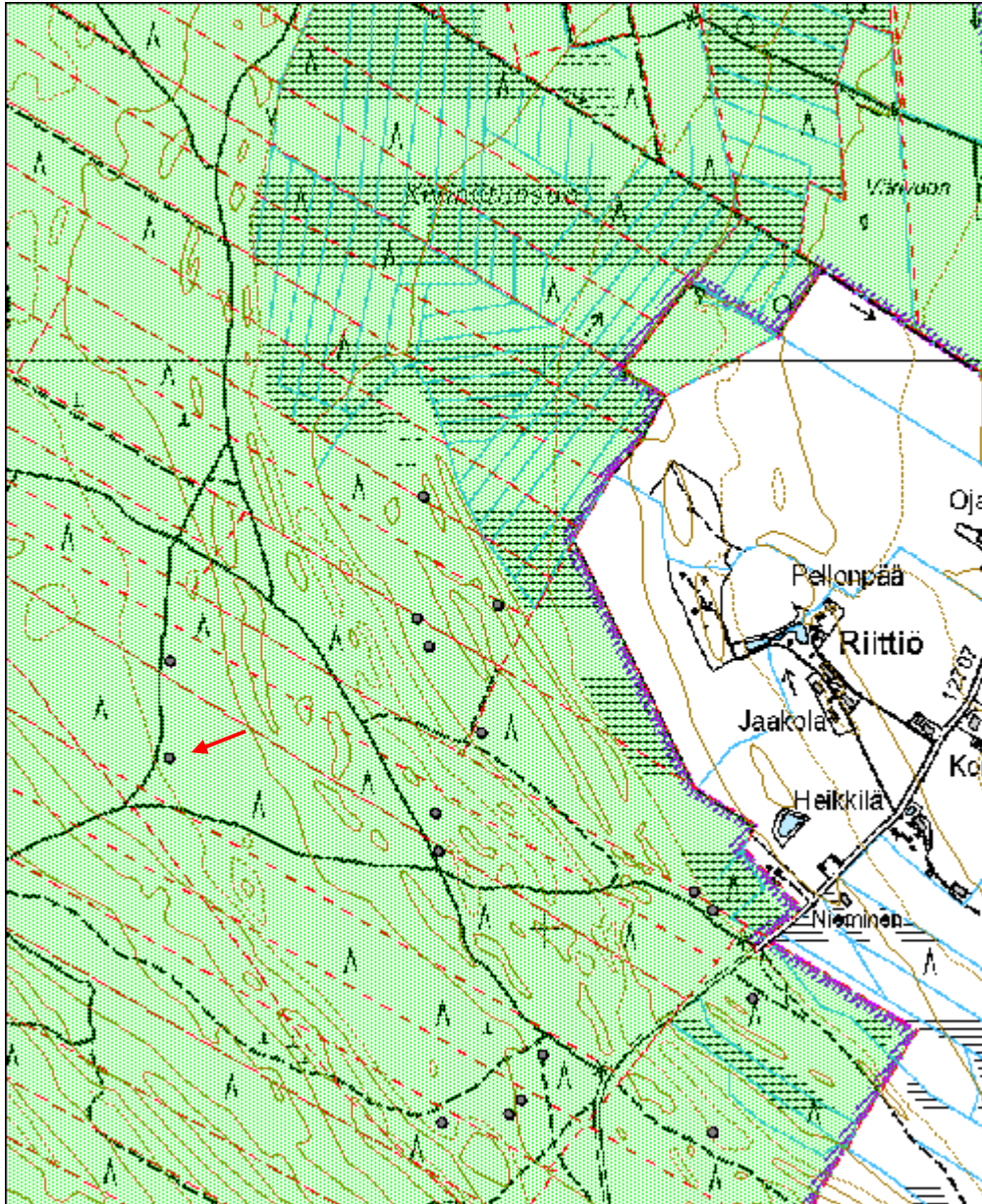
Hiilimiilu. Ikä yli sata vuotta.

**Lisätietoja****Tarkastukset**

Tila: 3 Toteutettu      Laji: 6 Suojeluarvojen tarkastus      Tarkastusvuosi: 2013  
Tarkastuspvm: 21.8.2013      Tarkastaja: J.Taivainen  
Kuvaus: KMO kulttuuriperintöinventointi

<b>Viranomaisrekisterinro:</b>	<b>Kunto:</b> 1 Hyvä
<b>Arvotus:</b>	<b>Olotila:</b> 2 Ei käytössä
<b>Selitys:</b>	<b>Kohteen suojele:</b> 9 Muu suojeluarvo
	<b>Selitys:</b>
<b>Ympäristön suojele:</b>	0 Ei määritelty
<b>Selitys:</b>	

<b>Kohdetyyppi:</b>	9 Valmistuspaikat/työpaikat	Copyright:	© Metsähallitus 2008 © Maanmittauslaitos 1/MML/08
<b>Koordinaatit:</b>	X 6774300, Y 3261335, Z 102	Mittakaava:	1:10000



<b>Porsaanharju 19 hiilimiilu</b>	<b>MH-tunnus: 165431</b>
-----------------------------------	--------------------------

<b>Kohdetyyppi:</b>	9 Valmistuspaikat/työpaikat	<b>Haltija:</b>	121 Metsätalous Länsi-Suomi
<b>Ajoitus:</b>	7118 Historiallinen aika	<b>Ylläpitäjä:</b>	121 Metsätalous Länsi-Suomi
<b>Rakentamisvuosi:</b>		<b>Kunta:</b>	783 Säkylä
<b>Lukumäärä:</b>	1		

<b>Koordinaattiselitys:</b>	<b>Geometria tuotettu:</b> 4 Gps-mittaus, korjaamaton
<b>Koordinaatit:</b> X 6774135, Y 3261810, Z 97	<b>Löydöt:</b>

**Taustatiedot**

Kohde löytyi laserkeilausaineiston perusteella ja tarkastettiin inventoinnissa 21.8.2013.

**Ympäristön kuvaus**

Harjun loiva itärinne, tien reunassa. Mäntyä kasvava hiekkakangas.

**Kohteen kuvaus**

Kyseessä on tien osittain tuhoama hiilimiilukumpare, jonka halkaisija on kuusi metriä ja korkeus puoli metriä. Kumpareen ulkokehällä on sammaloituneita kuoppia.

**Kohteen rajaus**

Kohde rajautuu pistemäisesti miilukumpareen näkyvien rakenteiden mukaisesti.

**Tulkinta**

Hiilimiilu. Ikä yli 100 vuotta.

**Lisätietoja****Tarkastukset**

Tila: 3 Toteutettu      Laji: 6 Suojeluarvojen tarkastus      Tarkastusvuosi: 2013  
Tarkastuspvm: 21.8.2013      Tarkastaja: J. Taivainen  
Kuvaus: KMO kulttuuriperintöinventointi

<b>Viranomaisrekisterinro:</b>	<b>Kunto:</b> 2 Keskinertainen
<b>Arvotus:</b> 3 Esitys mj-luokka II	<b>Olotila:</b> 2 Ei käytössä
<b>Selitys:</b>	<b>Kohteen suojele:</b> 9 Muu suojeluarvo
	<b>Selitys:</b>

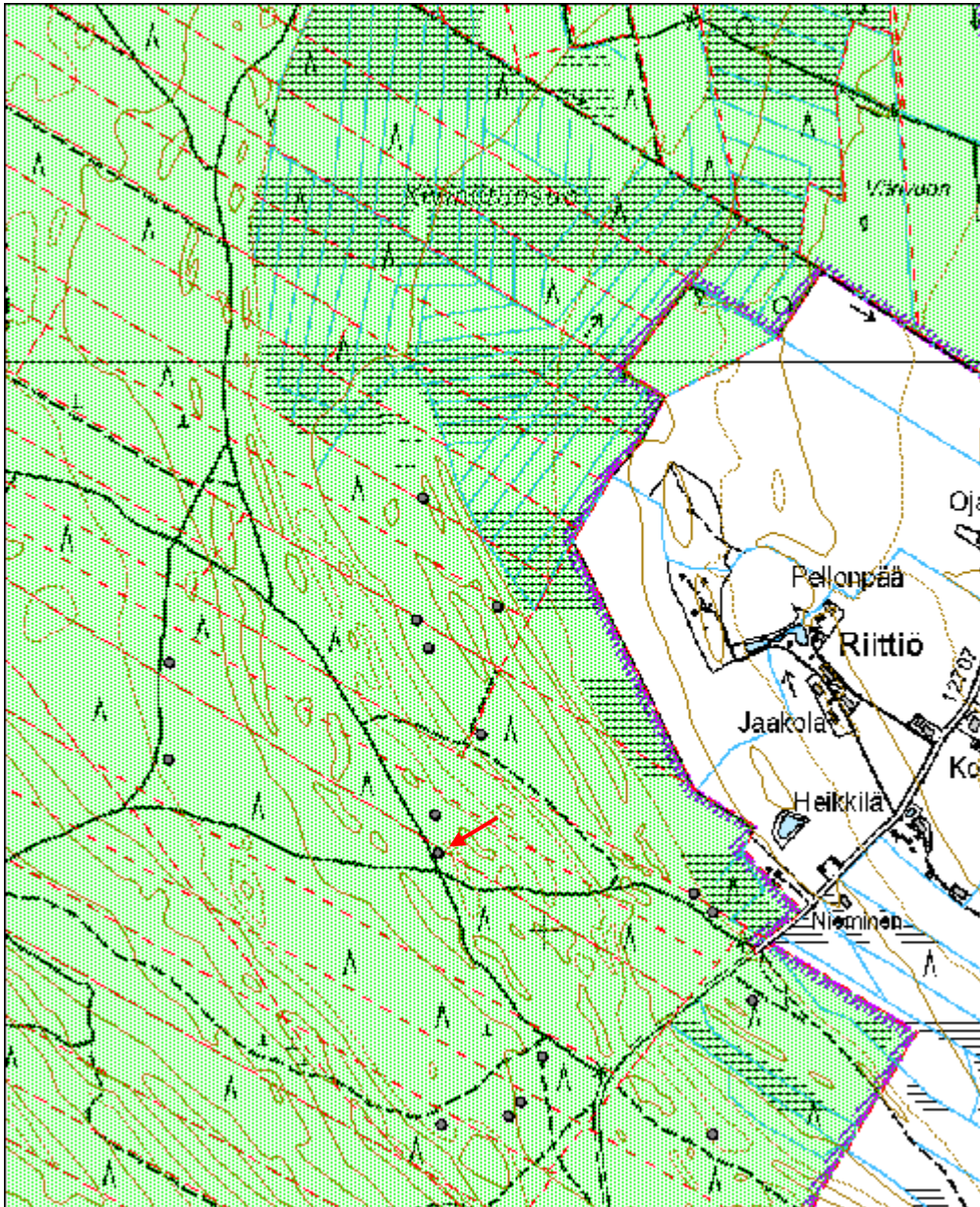
<b>Ympäristön suojele:</b>	0 Ei määritelty
<b>Selitys:</b>	



Kuva: Eero Kakkuri hiilimiilukumpareen päällä. 21.8.2013. Jouni Taivainen



<b>Kohdetyyppi:</b>	9 Valmistuspaikat/työpaikat	<b>Copyright:</b>	© Metsähallitus 2008 © Maanmittauslaitos 1/MML/08
<b>Koordinaatit:</b>	X 6774135, Y 3261810, Z 97	<b>Mittakaava:</b>	1:10000



## Porsaanharju 20 hiilimiilu

MH-tunnus: 165432

<b>Kohdetyyppi:</b>	9 Valmistuspaikat/työpaikat	<b>Haltija:</b>	121 Metsätalous Länsi-Suomi
<b>Ajoitus:</b>	7118 Historiallinen aika	<b>Ylläpitäjä:</b>	121 Metsätalous Länsi-Suomi
<b>Rakentamisvuosi:</b>		<b>Kunta:</b>	783 Säkylä
<b>Lukumäärä:</b>	1		

<b>Koordinaattiselitys:</b>		<b>Geometria tuotettu:</b>	4 Gps-mittaus, korjaamaton
<b>Koordinaatit:</b>	X 6774203, Y 3261804, Z 99	<b>Löydöt:</b>	

**Taustatiedot**

Kohde löytyi inventoinnissa 21.8.2013.

**Ympäristön kuvaus**

Harjun loiva itärinne, lähellä tietä. Mäntyhiekkakangas. Moottoripyörä ura kulkee aivan vierestä.

**Kohteen kuvaus**

Kyseessä on suorakulmainen hiilimiilukumpare, mitoiltaan 6 x 6 metriä, korkeus on puoli metriä. Kumpareen ulkokehällä on sammaloituneita kuoppia. Moottoripyöräura on vaurioittanut miilun reunaa vähäisessä määrin.

**Kohteen rajaus**

Kohde rajautuu miilukumpareen näkyvien rakenteiden mukaisesti.

**Tulkinta**

Hiilimiilu. Ikä yli sata vuotta.

**Lisätietoja****Tarkastukset**

Tila: 3 Toteutettu

Laji: 6 Suojeluarvojen tarkastus

Tarkastusvuosi: 2013

Tarkastuspvm: 21.8.2013

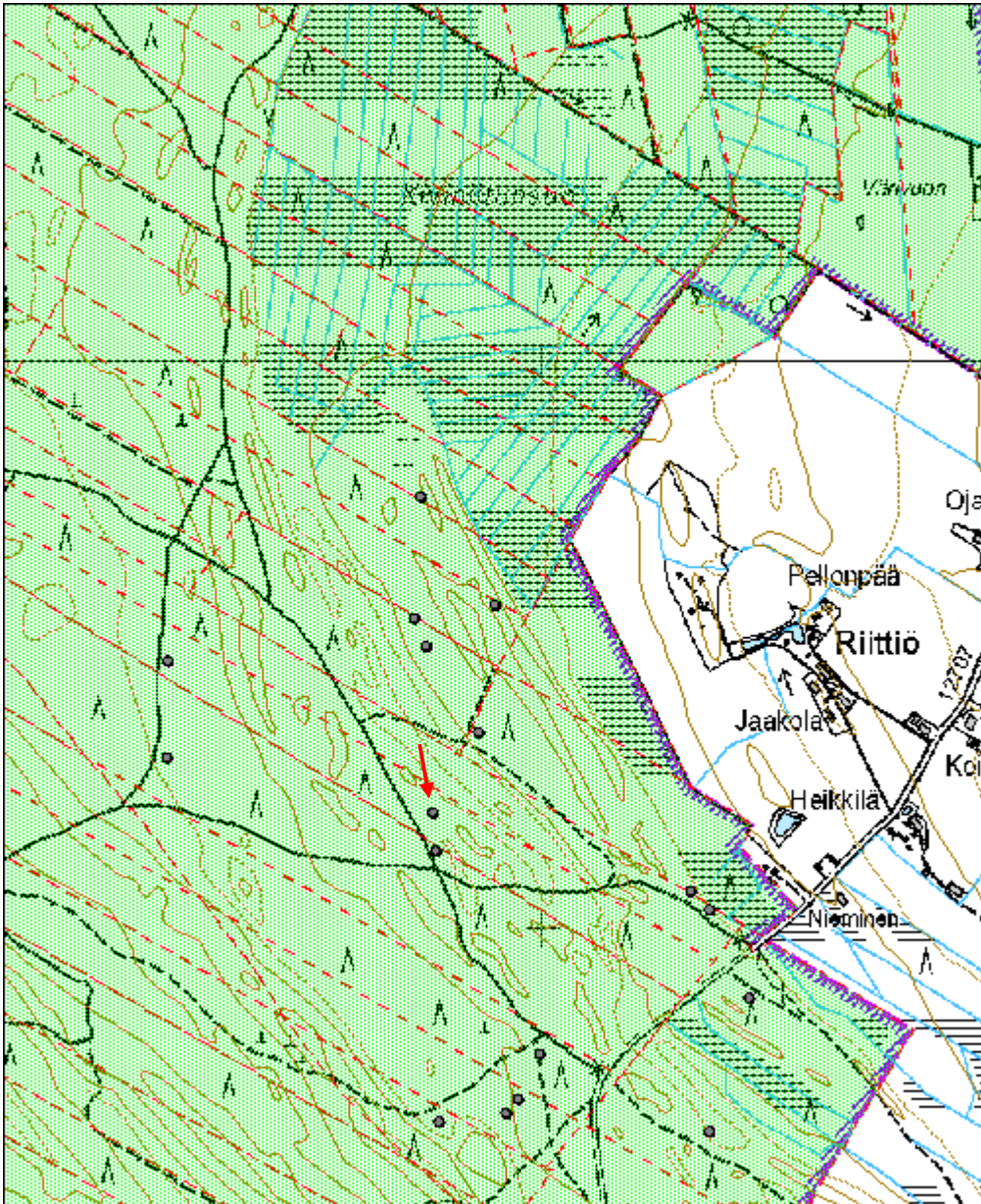
Tarkastaja: J. Taivainen

Kuvaus: KMO kulttuuriperintöinventointi

<b>Viranomaisrekisterinro:</b>		<b>Kunto:</b>	2 Keskinertainen
<b>Arvotus:</b>	3 Esitys mj-luokka II	<b>Olotila:</b>	2 Ei käytössä
<b>Selitys:</b>		<b>Kohteen suojelu:</b>	9 Muu suojeluarvo
		<b>Selitys:</b>	

<b>Ympäristön suojelu:</b>	0 Ei määritelty
<b>Selitys:</b>	

<b>Kohdetyyppi:</b>	9 Valmistuspaikat/työpaikat	<b>Copyright:</b>	© Metsähallitus 2008 © Maanmittauslaitos 1/MML/08
<b>Koordinaatit:</b>	X 6774203, Y 3261804, Z 99	<b>Mittakaava:</b>	1:10000



**Myllyoja 1 tervahauta**

MH-tunnus: 165473

<b>Kohdetyyppi:</b>	9 Valmistuspaikat/työpaikat	<b>Haltija:</b>	121 Metsätalous Länsi-Suomi
<b>Ajoitus:</b>	7118 Historiallinen aika	<b>Ylläpitäjä:</b>	121 Metsätalous Länsi-Suomi
<b>Rakentamivuosi:</b>		<b>Kunta:</b>	783 Säkyä
<b>Lukumäärä:</b>	2		

<b>Koordinaattiselitys:</b>		<b>Geometria tuotettu:</b>	4 Gps-mittaus, korjaamaton
<b>Koordinaatit:</b>	X 6778250, Y 3252425, Z 54	<b>Löydöt:</b>	

***Taustatiedot***

Kohde löytyi inventonnissa 23.8.2013.

***Ympäristön kuvaus***

Säkylänharjun loiva lounaisrinne, hiekkamaa. Vanhaa männikköä.

***Kohteen kuvaus***

Kyseessä on kaksi sammaloitunutta suppilomaista kuoppa, molempien halkaisija on kuusi metriä ja syvyys noin 0,6 metriä. Kuoppien etäisyys toisistaan on kolme metriä.

Läntisempään kuoppaan tehtiin kaksi koepistoa. Ensimmäinen koepisto tehtiin kuopan yläreunaan, jossa oli sammalen alla noin 10 cm vahvuinen huuhtoumiskerros ja sen alla puhdas maannos. Toinen koepisto tehtiin kuopan pohjalle, jossa oli 60 cm:n kerros paksujan nokimaakerroksia ja niiden välissä ohuita puhtaan hiekan kerroksia. Kerrostuma saattaa jatkua syvemmälle, mutta kaivaminen lopetettiin 60 sentin syvyyteen.

Itäisemmän kuopan keskelle tehtiin yksi koepisto, jossa oli nokimaata 40 sentin syvyyteen ja sen alla puhdas hiekka.

***Kohteen rajaus***

Kohde rajautuu kuoppien näkyvien rakenteiden mukaisesti.

***Tulkinta***

Kuoppien muodon ja koepistojen perustella vaikuttaa siltä, että ne ovat tervahautoja ilman halssia. Terva olisi siten koottu kuopan keskellä olleeseen astiaan. Kuoppien ikä lienee yli sata vuotta.

***Lisätietoja******Tarkastukset***

Tila: 3 Toteutettu Laji: 6 Suojeluarvojen tarkastus Tarkastusvuosi: 2013  
Tarkastuspvm: 23.8.2013 Tarkastaja: J. Taivainen  
Kuvaus: KMO kulttuuriperintöinventointi

<b>Viranomais- rekisterinro:</b>		<b>Kunto:</b>	1 Hyvä
<b>Arvotus:</b>	3 Esitys mj-luokka II	<b>Olotila:</b>	2 Ei käytössä
<b>Selitys:</b>		<b>Kohteen suojelu:</b>	9 Muu suojeluarvo
		<b>Selitys:</b>	
<b>Ympäristön suojelu:</b>	0 Ei määritelty		
<b>Selitys:</b>			

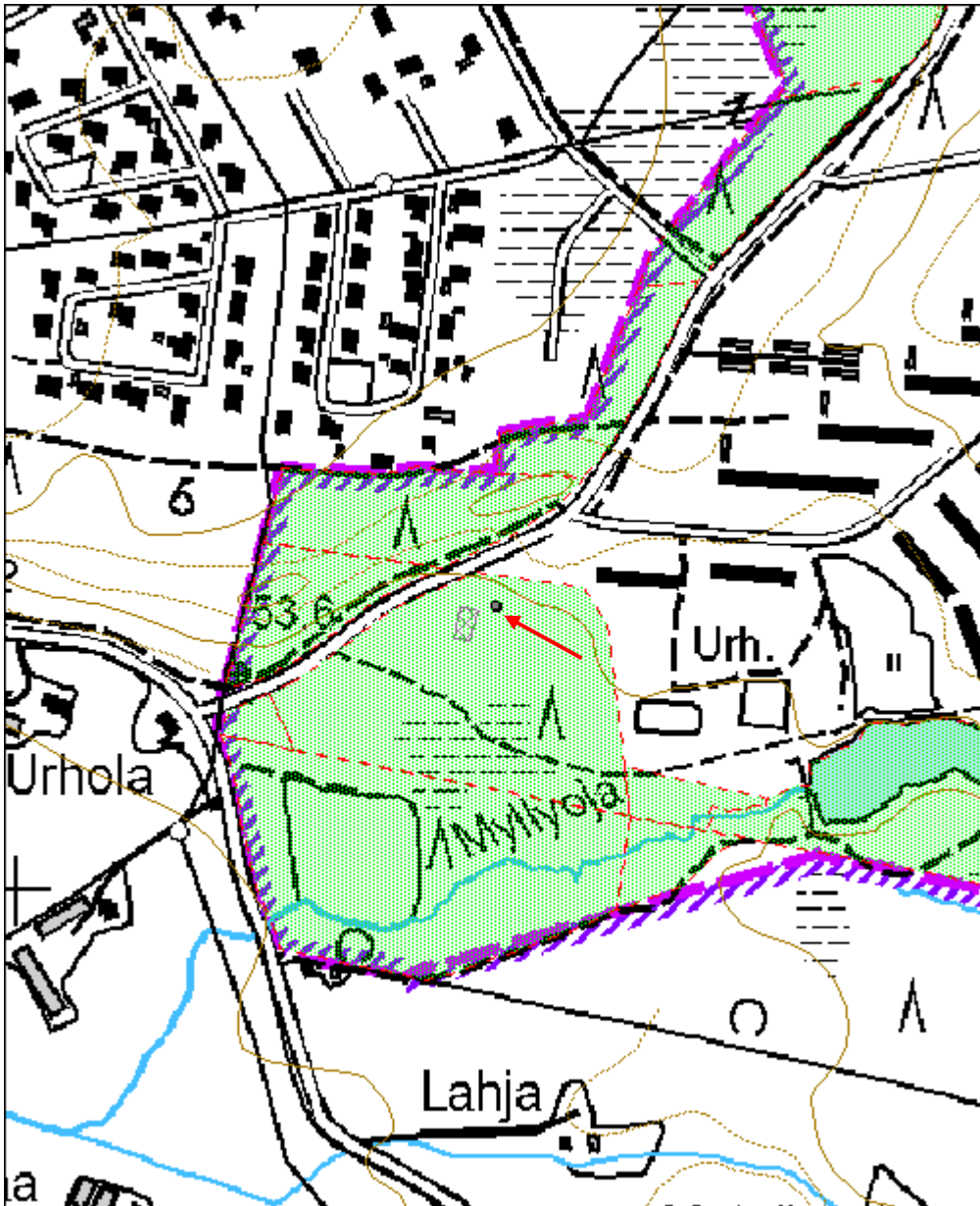


Kuva: Läntisempi tervahauta. 23.8.2013. Jouni Taivainen



Kuva: Itäisempi tervahauta. 23.8.2013. Jouni Taivainen.

<b>Kohdetyyppi:</b>	9 Valmistuspaikat/työpaikat	<b>Copyright:</b>	© Metsähallitus 2008 © Maanmittauslaitos 1/MML/08
<b>Koordinaatit:</b>	X 6778250, Y 3252425, Z 54	<b>Mittakaava:</b>	1:5000



**Myllyoja 2 kuoppa**

MH-tunnus: 165479

<b>Kohdetyyppi:</b>	17 Kivi- ja maarakenteet	<b>Haltija:</b>	121 Metsätalous Länsi-Suomi
<b>Ajoitus:</b>	7199 Ajoitus epäselvä	<b>Ylläpitäjä:</b>	121 Metsätalous Länsi-Suomi
<b>Rakentamisvuosi:</b>		<b>Kunta:</b>	783 Säkyä
<b>Lukumäärä:</b>	2		

<b>Koordinaattiselitys:</b>		<b>Geometria tuotettu:</b>	8 Digitointi, mittakaava <1:20000
<b>Koordinaatit:</b>	X 6778235, Y 3252399, Z 54	<b>Löydöt:</b>	

***Taustatiedot***

Kohde löytyi inventoinnissa 23.8.2013.

***Ympäristön kuvaus***

Säkylänharjun loiva lounaisrinne. Hiekkakangas, vanha männikkö.

***Kohteen kuvaus***

Kohteeseen kuuluu kaksi kuoppaa, jotka ovat toisistaan noin 12 metrin etäisyydellä.

***Kohteen rajaus***

Pohjoisempi kuoppa on profiililtaan maljamainen ja sammaloitunut. Sen halkaisija on neljä metriä ja sitä ympäröi vallit. Kuopan syvyys on 0,4 metriä. Kuopan pohjalle tehtiin koepisto, jossa sammalen alta paljastui selkeä podsolimaannos. Myös valliin tehdyssä koepistossa oli selkeä podsolimaannos. Hiiltä tai muita kulttuurikerroksia ei havaittu. Koepistojen syvyys oli noin 30 cm eli lapion piston verran. Kuopan päällä on vahva varpukasvusto.

Eteläisempi kuoppa on profiililtaan suppilomainen, sen halkaisija on neljä metriä ja syvyys 0,6 metriä. Kuopan ympärillä on vallit. Kuopan pohjan lähelle oli tehty resentti kuoppa, josta puhdistin profiilin. Siinä näkyi podsolimaannoksen huuhtoutumiskerros ja hiiltä sekä nokea noin 15-30 cm:n syvyydessä, minkä alla puhdas hiekka.

***Tulkinta***

Molemmat kuopat ovat iältään yli sata vuotiaita podsolimaannoksesta päätellen. Niiden funktio jää avoimeksi, mutta pohjoisempi saattaisi olla esim. pyyntikuopan ja eteläisempi tervahaudan jäännös.

***Lisätietoja******Tarkastukset***

Tila: 3 Toteutettu Laji: 6 Suojeluarvojen tarkastus Tarkastusvuosi: 2013  
Tarkastuspvm: 23.8.2013 Tarkastaja: J. Taivainen  
Kuvaus: KMO kulttuuriperintöinventointi

**Viranomaisrekisterinro:****Kunto:** 1 Hyvä



<b>Arvotus:</b>	3 Esitys mj-luokka II	<b>Olotila:</b>	2 Ei käytössä
<b>Selitys:</b>		<b>Kohteen suojelu:</b>	9 Muu suojeluarvo
<b>Selitys:</b>		<b>Selitys:</b>	
<b>Ympäristön suojelu:</b>	0 Ei määritelty		
<b>Selitys:</b>			

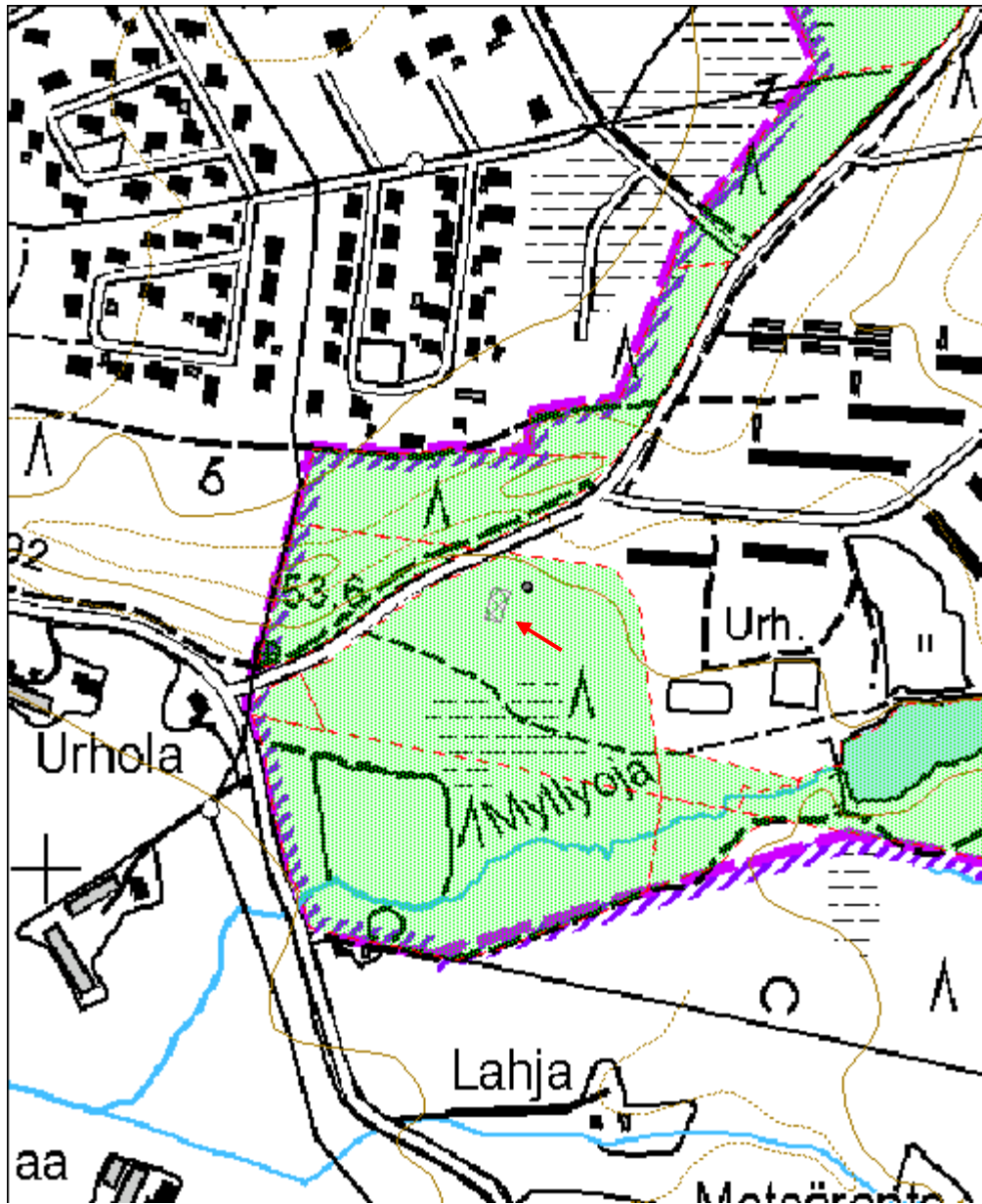


Kuva: Eero Kakkuri pohjoisemman kuopan keskellä. 23.8.2013. Jouni Taivainen.



Kuva: Eteläisempi kuoppa. Sen takareunassa erottuu resentti kuoppa, jota lapiolla puhdistettiin maakerroksien havaitsemista varten. 23.8.2013. Jouni Taivainen.

<b>Kohdetyyppi:</b>	17 Kivi- ja maarakenteet	<b>Copyright:</b>	© Metsähallitus 2008 © Maanmittauslaitos 1/MML/08
<b>Koordinaatit:</b>	X 6778235, Y 3252399, Z 54	<b>Mittakaava:</b>	1:5000



<b>Porsaanharju 21 hiilimiilu</b>	<b>MH-tunnus: 165506</b>
-----------------------------------	--------------------------

<b>Kohdetyyppi:</b>	9 Valmistuspaikat/työpaikat	<b>Haltija:</b>	121 Metsätalous Länsi-Suomi
<b>Ajoitus:</b>	7118 Historiallinen aika	<b>Ylläpitäjä:</b>	121 Metsätalous Länsi-Suomi
<b>Rakentamisvuosi:</b>		<b>Kunta:</b>	783 Säkylä
<b>Lukumäärä:</b>	1		

<b>Koordinaattiselitys:</b>	<b>Geometria tuotettu:</b> 4 Gps-mittaus, korjaamaton
<b>Koordinaatit:</b>	<b>Löydöt:</b> X 6773189, Y 3260509, Z 101

<b><i>Taustatiedot</i></b>
Kohde löytyi laserkeilausaineiston perusteella ja tarkastettiin inventoinnissa 23.8.2013.
<b><i>Ympäristön kuvaus</i></b>
Tasaisella hiekkakankaalla tien reunassa. Alueelta kaadettu puut hiljattain ja jätetty mäntyjä siemenpuiksi. Aluetta on laikutettu.
<b><i>Kohteen kuvaus</i></b>
Kyseessä on hiilimiilukumpare, jonka halkaisija on kahdeksan metriä ja korkeus puoli metriä. Kumpareen ulkokehällä on matalia sammaloituneita kuoppia. Tie on rikkonut miilukumpareen lounaisreunaa ja kumpareen päältä on laikutettu eli käännetty koneella pintakerros pois ja hiekkamaa esiin.
<b><i>Kohteen rajaus</i></b>
Kohde rajautuu pistemäisesti miilukumpareen näkyvien rakenteiden mukaisesti.
<b><i>Tulkinta</i></b>
Hiilimiilu. Ikä yli sata vuotta.
<b><i>Lisätietoja</i></b>

<b><i>Tarkastukset</i></b>
Tila: 3 Toteutettu      Laji: 6 Suojeluarvojen tarkastus      Tarkastusvuosi: 2013
Tarkastuspvm: 23.8.2013      Tarkastaja: J. Taivainen
Kuvaus: KMO kulttuuriperintöinventointi

<b>Viranomaisrekisterinro:</b>	<b>Kunto:</b> 2 Keskinertainen
<b>Arvotus:</b>	<b>Olotila:</b> 2 Ei käytössä
<b>Selitys:</b>	<b>Kohteen suojele:</b> 9 Muu suojeluarvo
	<b>Selitys:</b>

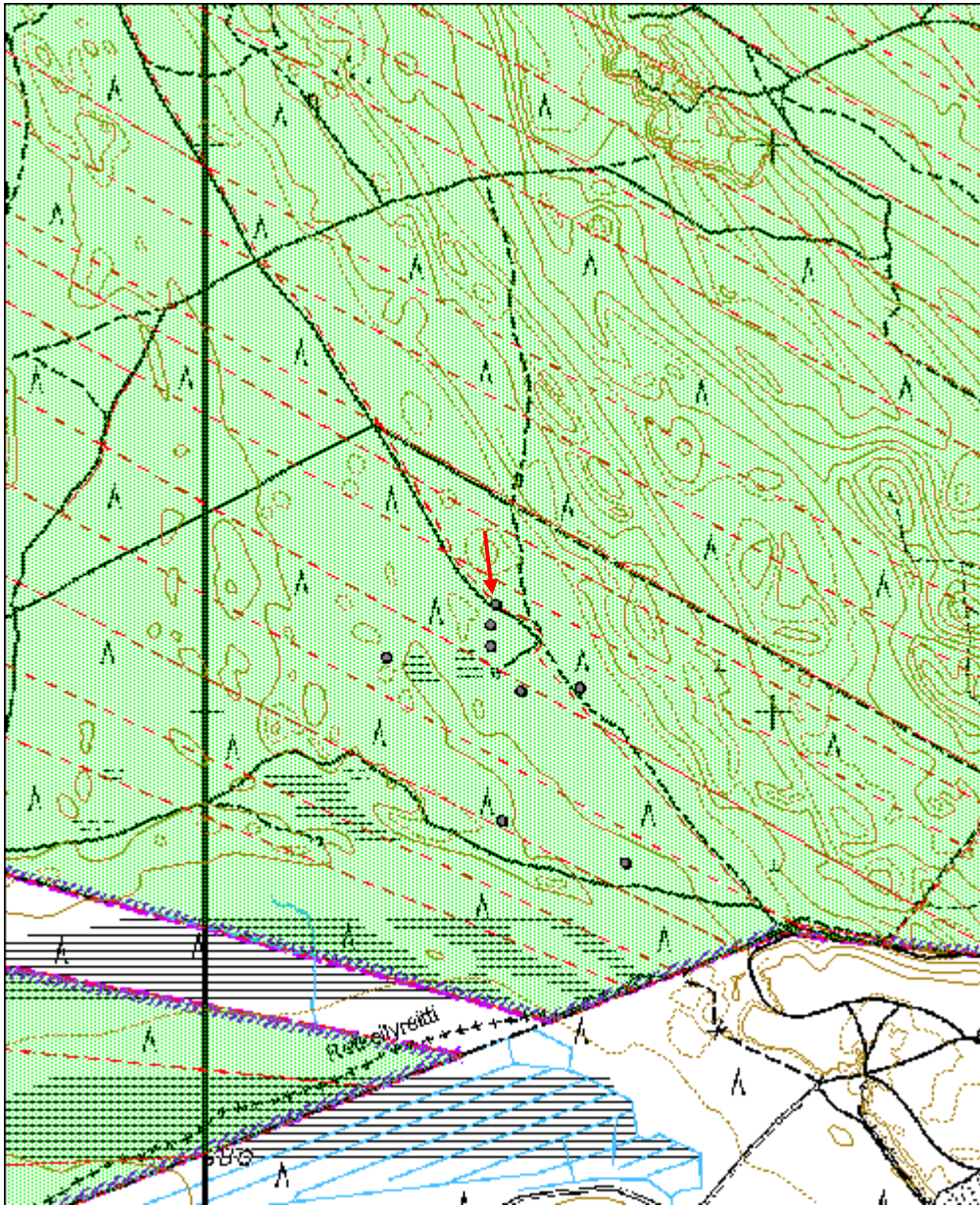
<b>Ympäristön</b>	0 Ei määritelty
-------------------	-----------------

<b>suojelu:</b>	
<b>Selitys:</b>	



Kuva: Hiilimiilukumpare Eero Kakkurin oikealla puolella tien reunassa.  
23.8.2013. Jouni Taivainen

<b>Kohdetyyppi:</b>	9 Valmistuspaikat/työpaikat	<b>Copyright:</b>	© Metsähallitus 2008 © Maanmittauslaitos 1/MML/08
<b>Koordinaatit:</b>	X 6773189, Y 3260509, Z 101	<b>Mittakaava:</b>	1:10000



<b>Säkylänharju 1 hiilimiilu</b>	<b>MH-tunnus: 165509</b>
----------------------------------	--------------------------

<b>Kohdetyyppi:</b>	9 Valmistuspaikat/työpaikat	<b>Haltija:</b>	121 Metsätalous Länsi-Suomi
<b>Ajoitus:</b>	7118 Historiallinen aika	<b>Ylläpitäjä:</b>	121 Metsätalous Länsi-Suomi
<b>Rakentamivuosi:</b>		<b>Kunta:</b>	783 Säkyä
<b>Lukumäärä:</b>	1		

<b>Koordinaattiselitys:</b>	<b>Geometria tuotettu:</b> 4 Gps-mittaus, korjaamaton
<b>Koordinaatit:</b> X 6775817, Y 3260603, Z 105	<b>Löydöt:</b>

<b><i>Taustatiedot</i></b>
Kohde löytyi laserkeilausaineiston perusteella ja tarkastettiin inventoinnissa 23.8.2013.
<b><i>Ympäristön kuvaus</i></b>
Säkylänharjun itäpuolinen mäntykangas, tasainen hiekkamaa.
<b><i>Kohteen kuvaus</i></b>
Kyseessä on hiilimiilukumpare, jonka halkaisija on kahdeksan metriä ja korkeus puoli metriä.
<b><i>Kohteen rajaus</i></b>
Kohde rajautuu miilukumpareen näkyvien rakenteiden mukaisesti.
<b><i>Tulkinta</i></b>
Hiilimiilu. Ikä yli sata vuotta.
<b><i>Lisätietoja</i></b>

<b><i>Tarkastukset</i></b>
Tila: 3 Toteutettu    Laji: 6 Suojeluarvojen tarkastus    Tarkastusvuosi: 2013
Tarkastuspvm: 23.8.2013    Tarkastaja: J. Taivainen
Kuvaus: KMO kulttuuriperintöinventointi

<b>Viranomaisrekisterinro:</b>	<b>Kunto:</b> 1 Hyvä
<b>Arvotus:</b> 3 Esitys mj-luokka II	<b>Olotila:</b> 2 Ei käytössä
<b>Selitys:</b>	<b>Kohteen suojelu:</b> 9 Muu suojeluarvo
	<b>Selitys:</b>

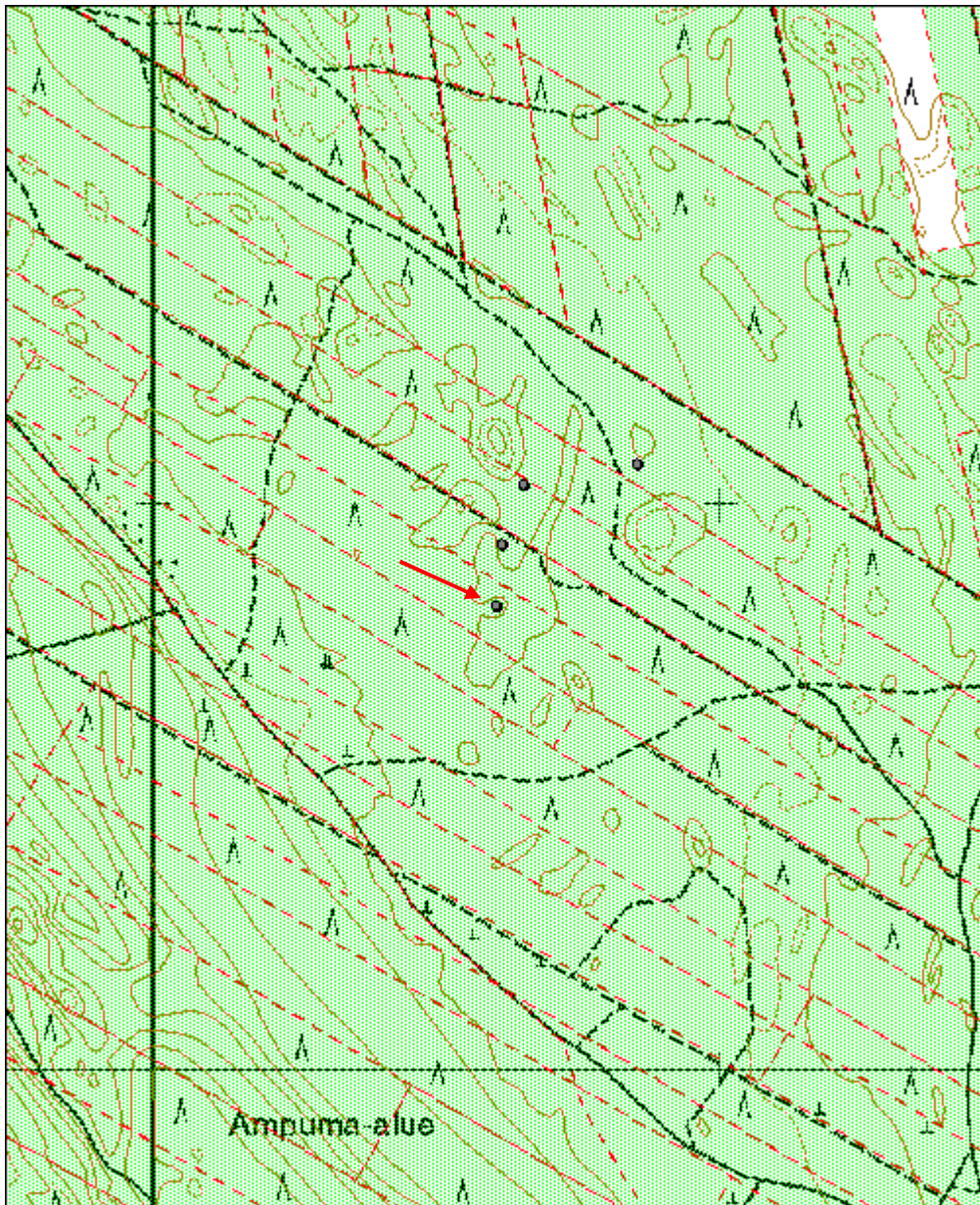
<b>Ympäristön suojelu:</b>	0 Ei määriteltä
<b>Selitys:</b>	



Kuva: Hiilimiilukumpare kuvan keskellä. 23.8.2013. Jouni Taivainen.



<b>Kohdetyyppi:</b>	9 Valmistuspaikat/työpaikat	<b>Copyright:</b>	© Metsähallitus 2008 © Maanmittauslaitos 1/MML/08
<b>Koordinaatit:</b>	X 6775817, Y 3260603, Z 105	<b>Mittakaava:</b>	1:10000



## Säkylänharju 2 hiilimiilu

MH-tunnus: 165513

<b>Kohdetyyppi:</b>	9 Valmistuspaikat/työpaikat	<b>Haltija:</b>	121 Metsätalous Länsi-Suomi
<b>Ajoitus:</b>	7118 Historiallinen aika	<b>Ylläpitäjä:</b>	121 Metsätalous Länsi-Suomi
<b>Rakentamivuosi:</b>		<b>Kunta:</b>	783 Säkyä
<b>Lukumäärä:</b>	1		

<b>Koordinaattiselitys:</b>		<b>Geometria tuotettu:</b>	4 Gps-mittaus, korjaamaton
<b>Koordinaatit:</b>	X 6775925, Y 3260612, Z 105	<b>Löydöt:</b>	

### Taustatiedot

Kohde löytyi laserkeilausaineiston perusteella ja tarkastettiin inventoinnissa 23.8.2013.

### Ympäristön kuvaus

Säkylänharjun itäpuolinen tasainen mäntykangas, hiekkamaa.

### Kohteen kuvaus

Kyseessä on hiilimiilukumpare, jonka halkaisija on kahdeksan metriä ja korkeus 0,4 metriä. Kumpareen ulkokehällä on sammaloituneita matalia kuoppia.

### Kohteen rajaus

Kohde rajautuu pistemäisesti miilukumpareen näkyvien rakenteiden mukaisesti.

### Tulkinta

Hiilimiilu. Ikä yli sata vuotta

### Lisätietoja

### Tarkastukset

Tila: 3 Toteutettu Laji: 6 Suojeluarvojen tarkastus Tarkastusvuosi: 2013  
Tarkastuspvm: 23.8.2013 Tarkastaja: J. Taivainen  
Kuvaus: KMO kulttuuriperintöinventointi

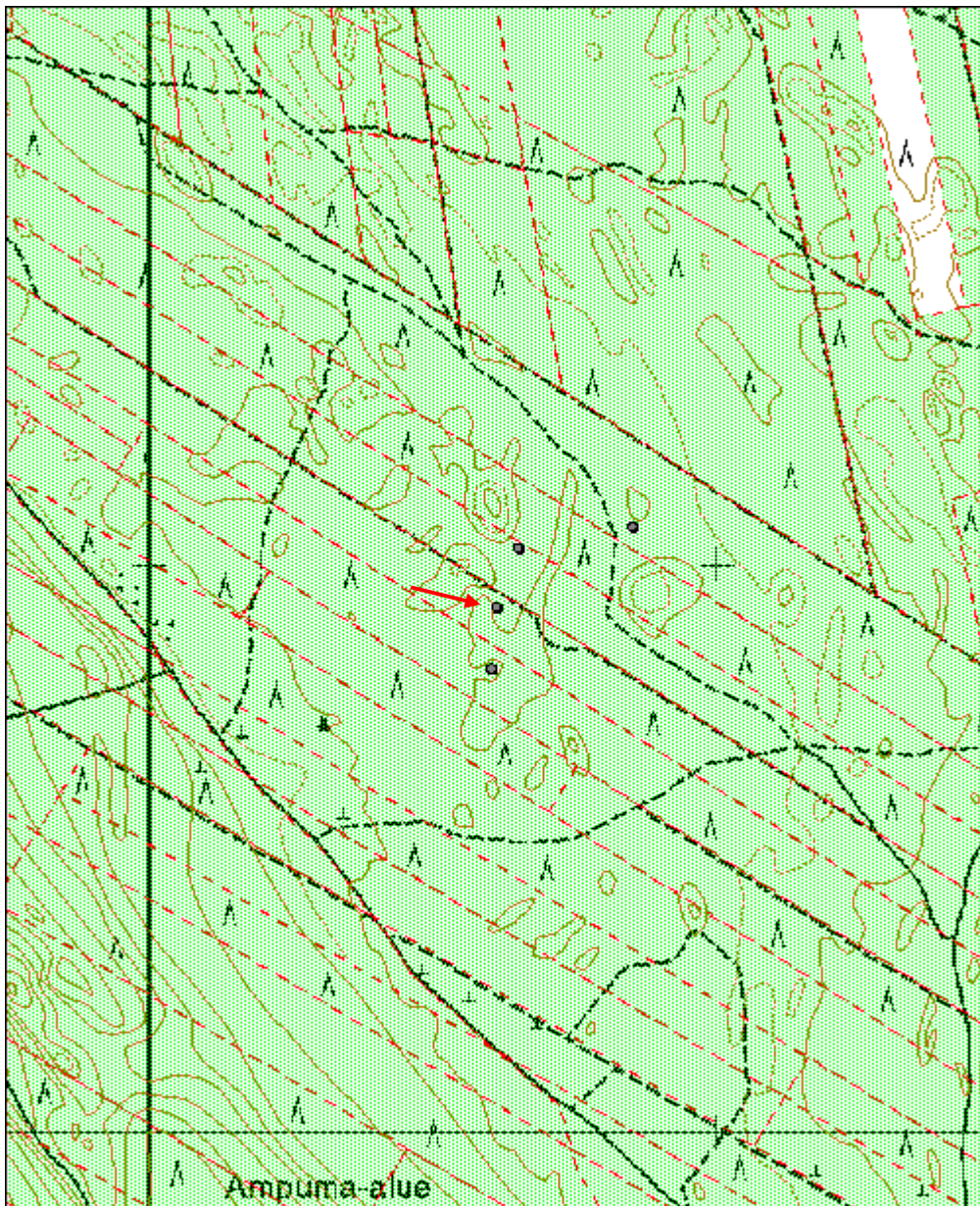
<b>Viranomaisrekisterinro:</b>		<b>Kunto:</b>	1 Hyvä
<b>Arvotus:</b>	3 Esitys mj-luokka II	<b>Olotila:</b>	2 Ei käytössä
<b>Selitys:</b>		<b>Kohteen suojele:</b>	9 Muu suojeluarvo
		<b>Selitys:</b>	

<b>Ympäristön suojele:</b>	0 Ei määritelty
<b>Selitys:</b>	



Kuva: Hiilimiilukumpare kuvan keskellä. 23.8.2013. Jouni Taivainen.

<b>Kohdetyyppi:</b>	9 Valmistuspaikat/työpaikat	<b>Copyright:</b>	© <i>Metsähallitus</i> 2008 © <i>Maanmittauslaitos 1/MML/08</i>
<b>Koordinaatit:</b>	X 6775925, Y 3260612, Z 105	<b>Mittakaava:</b>	1:10000



## Säkylänharju 3 hiilimiilu

MH-tunnus: 165514

<b>Kohdetyyppi:</b>	9 Valmistuspaikat/työpaikat	<b>Haltija:</b>	121 Metsätalous Länsi-Suomi
<b>Ajoitus:</b>	7118 Historiallinen aika	<b>Ylläpitäjä:</b>	121 Metsätalous Länsi-Suomi
<b>Rakentamivuosi:</b>		<b>Kunta:</b>	783 Säkylä
<b>Lukumäärä:</b>	1		

<b>Koordinaattiselitys:</b>		<b>Geometria tuotettu:</b>	4 Gps-mittaus, korjaamaton
<b>Koordinaatit:</b>	X 6776030, Y 3260650, Z 104	<b>Löydöt:</b>	

### Taustatiedot

Kohde löytyi laserkeilausaineiston perusteella ja tarkastettiin inventoinnissa 23.8.2013.

### Ympäristön kuvaus

Säkylänharjun itäpuolinen tasainen mäntykangas, hiekkamaa.

### Kohteen kuvaus

Kyseessä on hiilimiilukumpare, jonka halkaisija on kahdeksan metriä ja korkeus 0,4 metriä. Kumpareen ulkokehällä on sammaloituneita kuoppia.

### Kohteen rajaus

Kohde rajautuu pistemäisesti miilukumpareen näkyvien rakenteiden mukaisesti.

### Tulkinta

Hiilimiilu. Ikä yli sata vuotta.

### Lisätietoja

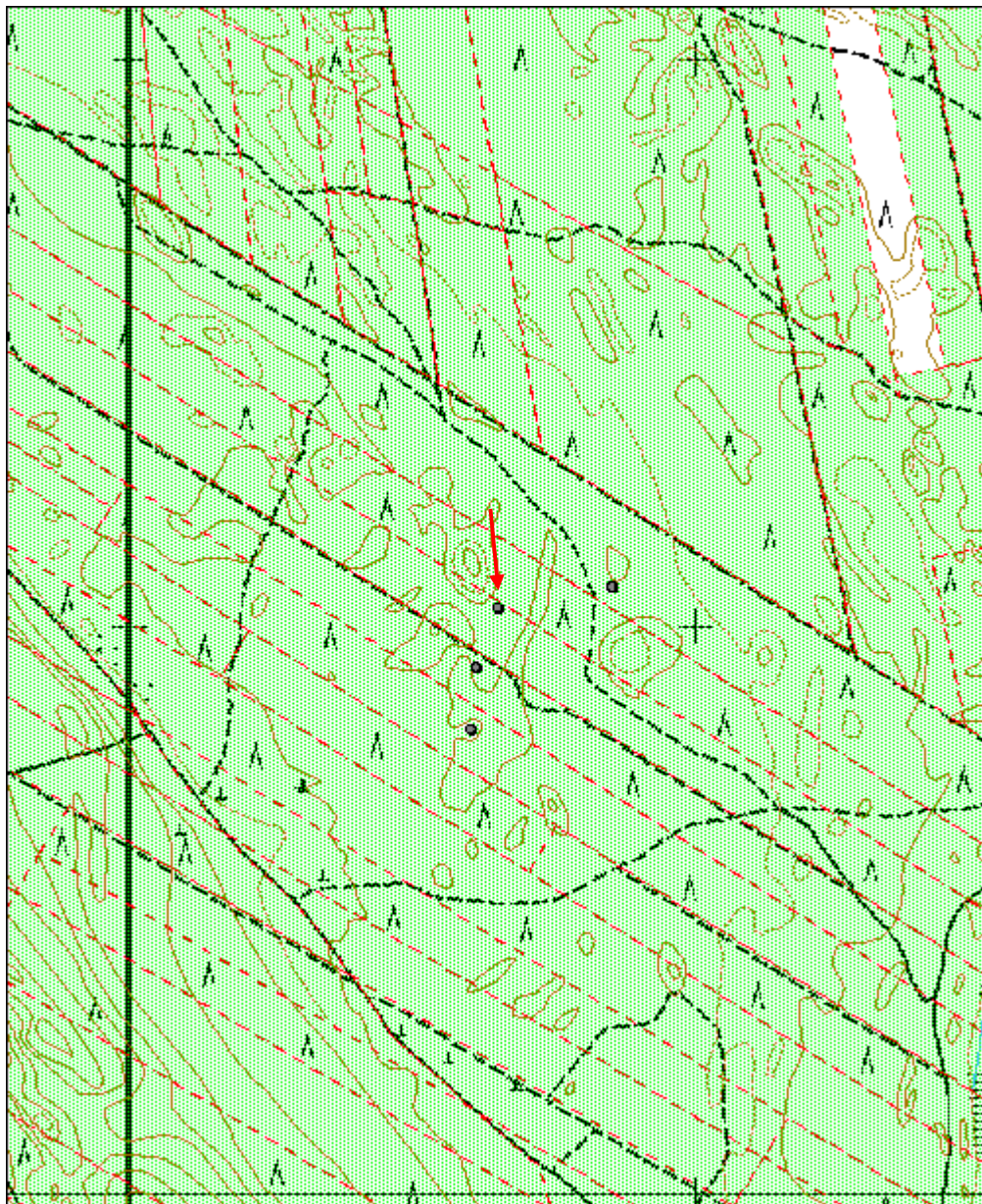
### Tarkastukset

Tila: 3 Toteutettu Laji: 6 Suojeluarvojen tarkastus Tarkastusvuosi: 2013  
Tarkastuspvm: 23.8.2013 Tarkastaja: J. Taivainen  
Kuvaus: KMO kulttuuriperintöinventointi

<b>Viranomaisrekisterinro:</b>		<b>Kunto:</b>	1 Hyvä
<b>Arvotus:</b>	3 Esitys mj-luokka II	<b>Olotila:</b>	2 Ei käytössä
<b>Selitys:</b>		<b>Kohteen suojele:</b>	9 Muu suojeluarvo
		<b>Selitys:</b>	

<b>Ympäristön suojele:</b>	0 Ei määritelty
<b>Selitys:</b>	

<b>Kohdetyyppi:</b>	9 Valmistuspaikat/työpaikat	<b>Copyright:</b>	© <i>Metsähallitus 2008</i> © <i>Maanmittauslaitos 1/MML/08</i>
<b>Koordinaatit:</b>	X 6776030, Y 3260650, Z 104	<b>Mittakaava:</b>	1:10000



<b>Säkylänharju 4 hiilimiilu</b>	<b>MH-tunnus: 165515</b>
----------------------------------	--------------------------

<b>Kohdetyyppi:</b>	9 Valmistuspaikat/työpaikat	<b>Haltija:</b>	121 Metsätalous Länsi-Suomi
<b>Ajoitus:</b>	7118 Historiallinen aika	<b>Ylläpitäjä:</b>	121 Metsätalous Länsi-Suomi
<b>Rakentamisvuosi:</b>		<b>Kunta:</b>	783 Säkyä
<b>Lukumäärä:</b>	1		

<b>Koordinaattiselitys:</b>	<b>Geometria tuotettu:</b> 4 Gps-mittaus, korjaamaton
<b>Koordinaatit:</b>	<b>Löydöt:</b> X 6776067, Y 3260851, Z 105

<b><i>Taustatiedot</i></b>
Kohde löytyi laserkeilausaineiston perusteella ja tarkastettiin inventoinnissa 23.8.2013.
<b><i>Ympäristön kuvaus</i></b>
Säkylänharjun itäpuolinen tasainen mäntykangas, hiekkamaa.
<b><i>Kohteen kuvaus</i></b>
Kyseessä on neliskanttinen hiilimiilukumpare, jonka mitat ovat 8 x 8 metriä ja korkeus 0,6 metriä. Kumpareen ulkokehällä on matalia sammaloituneita kuoppia.
<b><i>Kohteen rajaus</i></b>
Kohde rajautuu pistemäisesti miilukumpareen näkyvien rakenteiden mukaisesti.
<b><i>Tulkinta</i></b>
Hiilimiilu. Ikä yli sata vuotta.
<b><i>Lisätietoja</i></b>

<b><i>Tarkastukset</i></b>
Tila: 3 Toteutettu      Laji: 6 Suojeluarvojen tarkastus      Tarkastusvuosi: 2013
Tarkastuspvm: 23.8.2013      Tarkastaja: J. Taivainen
Kuvaus: KMO kulttuuriperintöinventointi

<b>Viranomaisrekisterinro:</b>	<b>Kunto:</b> 1 Hyvä
<b>Arvotus:</b>	<b>Olotila:</b> 2 Ei käytössä
<b>Selitys:</b>	<b>Kohteen suojele:</b> 9 Muu suojeluarvo
	<b>Selitys:</b>

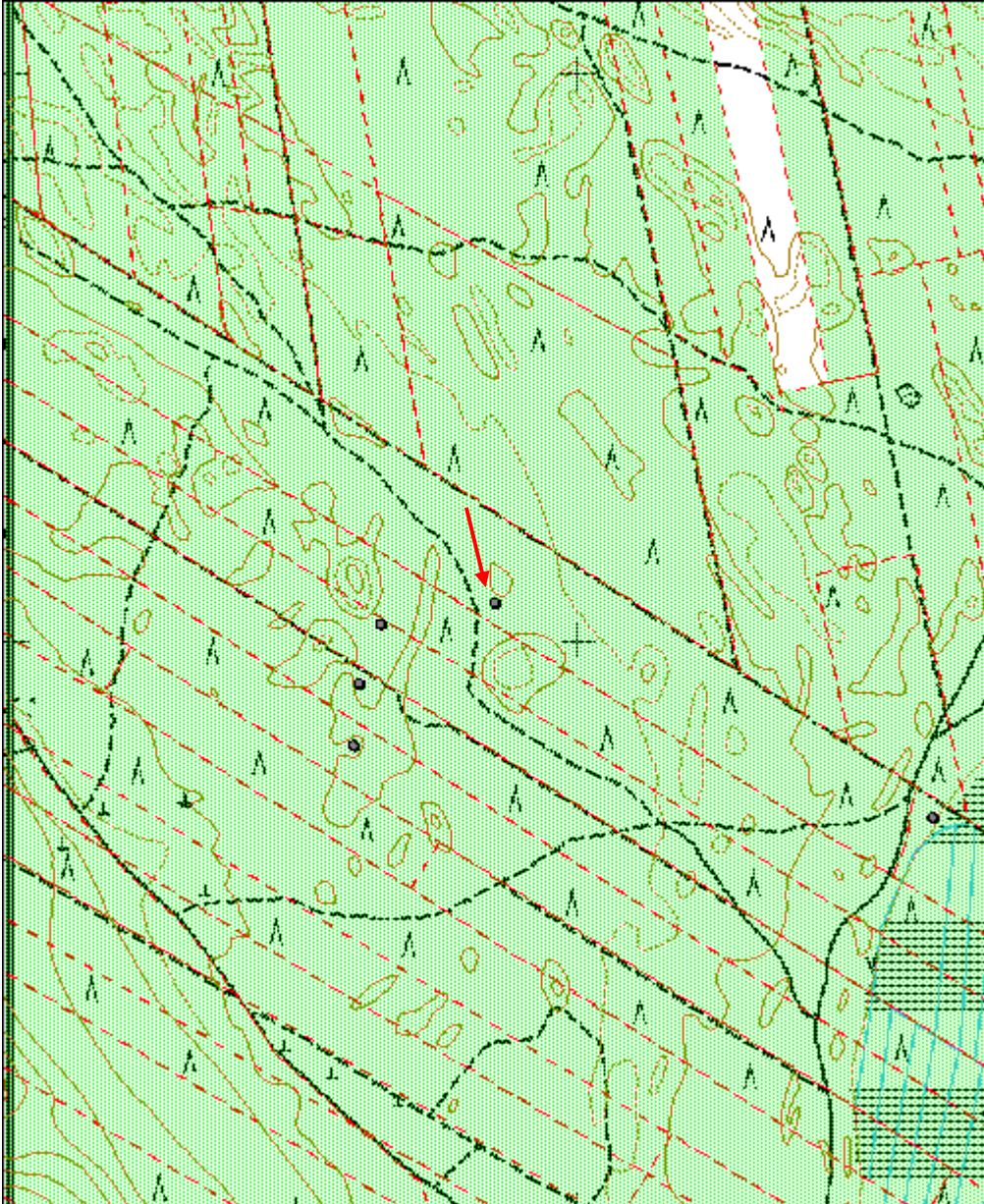
<b>Ympäristön suojele:</b>	0 Ei määritelty
<b>Selitys:</b>	



Kuva: Eero Kakkuri hiilimiilukumpareen päällä. 23.8.2013. Jouni Taivainen.



<b>Kohdetyyppi:</b>	9 Valmistuspaikat/työpaikat	<b>Copyright:</b>	© <i>Metsähallitus</i> 2008 © <i>Maanmittauslaitos 1/MML/08</i>
<b>Koordinaatit:</b>	X 6776067, Y 3260851, Z 105	<b>Mittakaava:</b>	1:10000



<b>Kämpäsuo 1 hiilimiilu</b>	<b>MH-tunnus: 165434</b>
------------------------------	--------------------------

<b>Kohdetyyppi:</b>	9 Valmistuspaikat/työpaikat	<b>Haltija:</b>	121 Metsätalous Länsi-Suomi
<b>Ajoitus:</b>	7118 Historiallinen aika	<b>Ylläpitäjä:</b>	121 Metsätalous Länsi-Suomi
<b>Rakentamisvuosi:</b>		<b>Kunta:</b>	319 Köyliö
<b>Lukumäärä:</b>	1		

<b>Koordinaattiselitys:</b>	<b>Geometria tuotettu:</b>
<b>Koordinaatit:</b>	<b>Löydöt:</b>
X 6777877, Y 3260540, Z 96	4 Gps-mittaus, korjaamaton

<b><i>Taustatiedot</i></b>
Kohde löytyi inventoinnissa 22.8.2013.
<b><i>Ympäristön kuvaus</i></b>
Kahden suon välinen harjanne, harjanteen juurella suon reunassa. Mäntyä kasvava hiekkamaa.
<b><i>Kohteen kuvaus</i></b>
Kyseessä on hiilimiilukumpare, jonka halkaisija on seitsemän metriä ja korkeus 0,7 metriä. Kumpareen ulkokehällä on sammaloituneita kuoppia. Kumpareen päältä on kaatunut kaksi isoa mäntyä, joiden juurakoissa näkyy runsaasti hiiltä.
<b><i>Kohteen rajaus</i></b>
Kohde rajautuu miilukumpareen näkyvien rakenteiden mukaisesti.
<b><i>Tulkinta</i></b>
Hiilimiilu. Ikä yli sata vuotta.
<b><i>Lisätietoja</i></b>

<b><i>Tarkastukset</i></b>
Tila: 3 Toteutettu      Laji: 6 Suojeluarvojen tarkastus      Tarkastusvuosi: 2013
Tarkastuspvm: 22.8.2013      Tarkastaja: J. Taivainen
Kuvaus: KMO kulttuuriperintöinventointi

<b>Viranomaisrekisterinro:</b>	<b>Kunto:</b> 2 Keskinertainen
<b>Arvotus:</b>	<b>Olotila:</b> 2 Ei käytössä
3 Esitys mj-luokka II	<b>Kohteen suojelu:</b> 9 Muu suojeluarvo
<b>Selitys:</b>	<b>Selitys:</b>

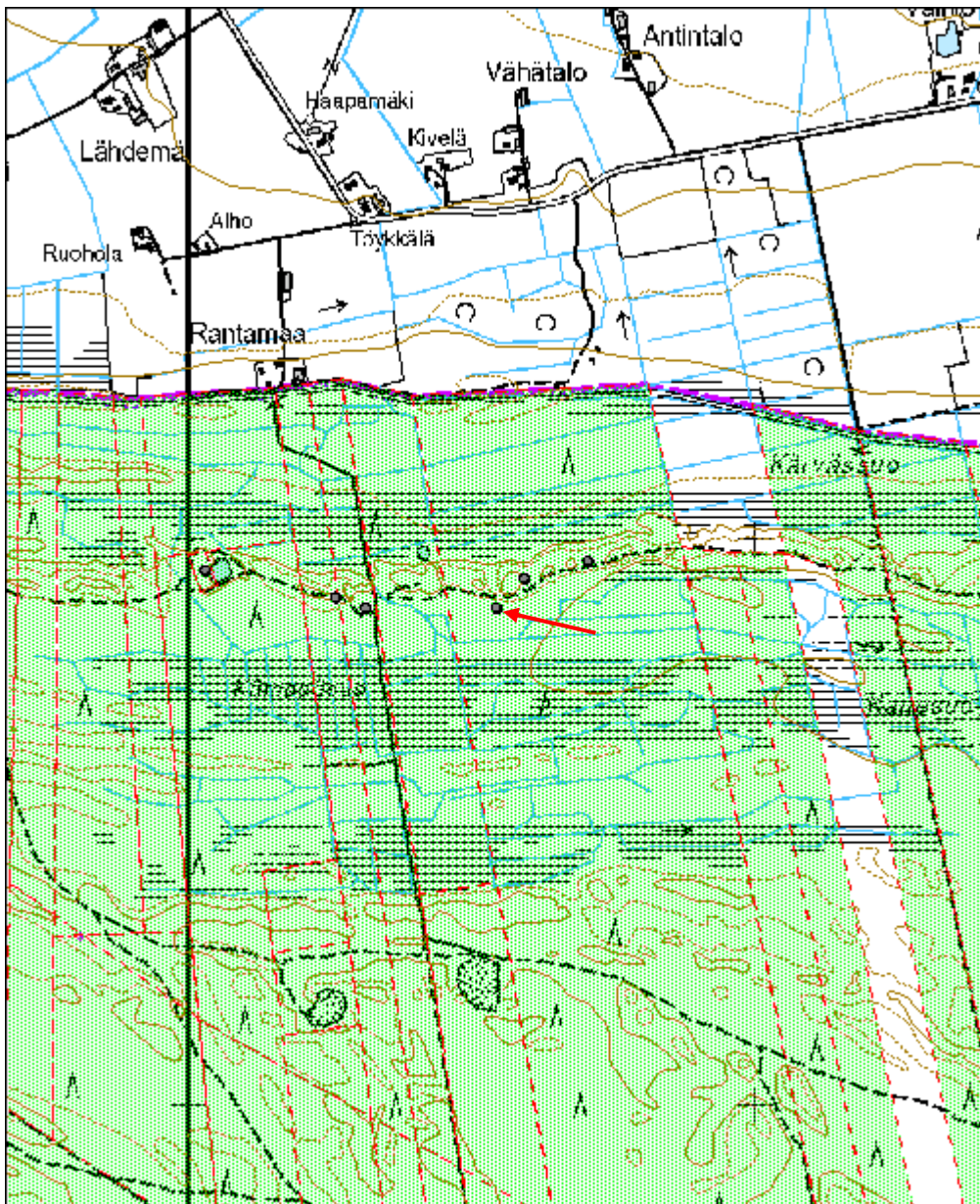
<b>Ympäristön suojelu:</b>	0 Ei määritelty
----------------------------	-----------------

<b>Selitys:</b>	
-----------------	--



Kuva: Eero Kakkuri hiilimiilukumpareen päällä. 22.8.2013. Jouni Taivainen.

<b>Kohdetyyppi:</b>	9 Valmistuspaikat/työpaikat	<b>Copyright:</b>	© Metsähallitus 2008 © Maanmittauslaitos 1/MML/08
<b>Koordinaatit:</b>	X 6777877, Y 3260540, Z 96	<b>Mittakaava:</b>	1:10000



**Kämpäsuo 2 hiilimiilu**

MH-tunnus: 165435

<b>Kohdetyyppi:</b>	9 Valmistuspaikat/työpaikat	<b>Haltija:</b>	121 Metsätalous Länsi-Suomi
<b>Ajoitus:</b>	7118 Historiallinen aika	<b>Ylläpitäjä:</b>	121 Metsätalous Länsi-Suomi
<b>Rakentamivuosi:</b>		<b>Kunta:</b>	319 Köyliö
<b>Lukumäärä:</b>	1		

<b>Koordinaattiselitys:</b>		<b>Geometria tuotettu:</b>	4 Gps-mittaus, korjaamaton
<b>Koordinaatit:</b>	X 6777960, Y 3260702, Z 99	<b>Löydöt:</b>	

***Taustatiedot***

Kohde löytyi inventoinnissa 22.8.2013.

***Ympäristön kuvaus***

Kohde sijaitsee kahde suon välisen harjanteen laella. Mäntypuusto, hiekkamaa.

***Kohteen kuvaus***

Kyseessä on hiilimiilukumpare, joka on muodoltaan neliskanttinen, kooltaan 7 x 7 metriä ja korkeudeltaan 0,5 metriä. Kumpareen ulkokehällä on sammaloituneita kuoppia. Kumpare on noin viiden metrin etäisyydellä harjanteella kulkevasta tiestä.

***Kohteen rajaus***

Kohde rajautuu miilukumpareen näkyvien rakenteiden mukaisesti.

***Tulkinta***

Hiilimiilu. Ikä yli 100 vuotta.

***Lisätietoja******Tarkastukset***

Tila: 3 Toteutettu Laji: 6 Suojeluarvojen tarkastus Tarkastusvuosi: 2013  
Tarkastuspvm: 22.8.2013 Tarkastaja: J. Taivainen  
Kuvaus: KMO kulttuuriperintöinventointi

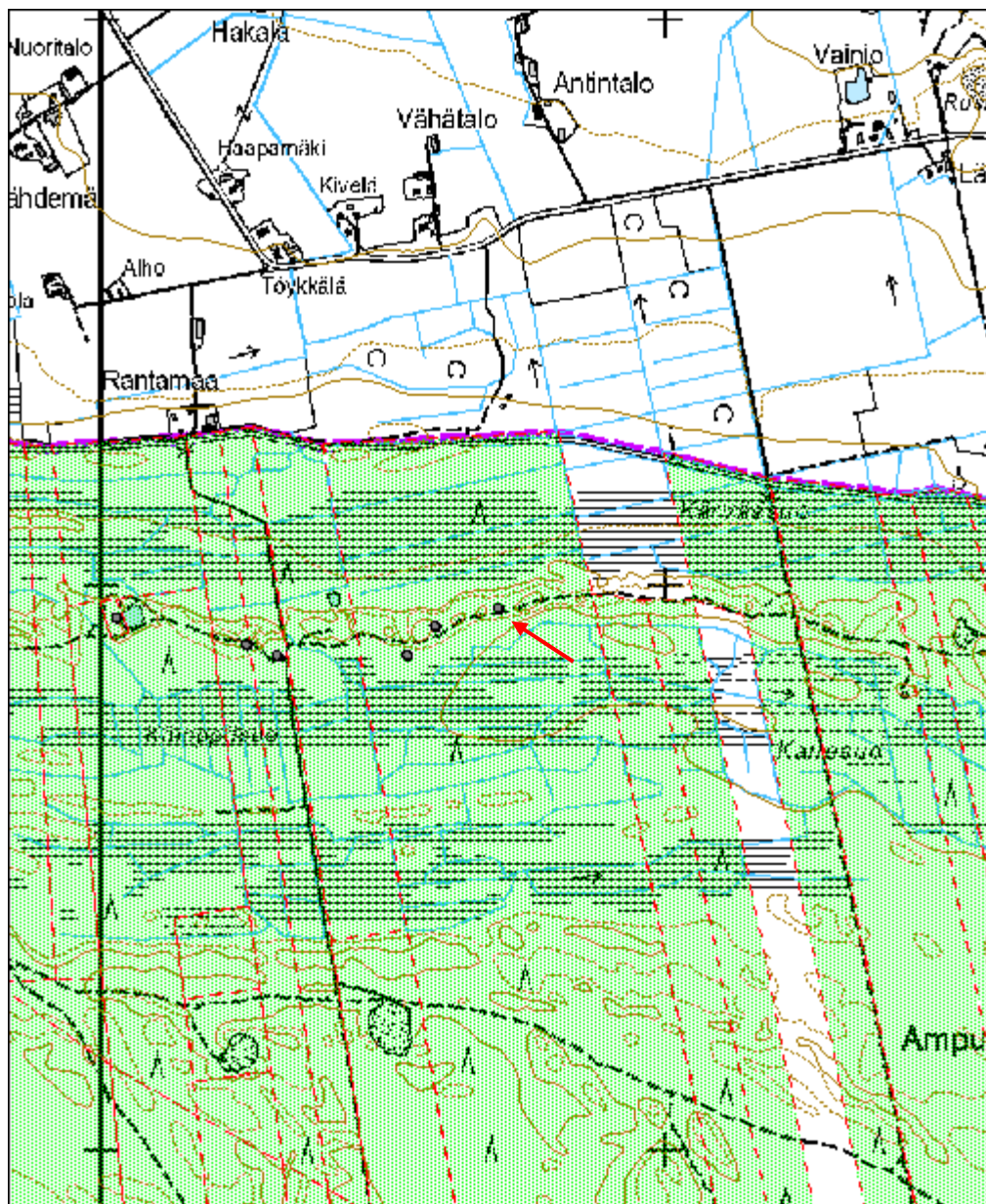
<b>Viranomaisrekisterinro:</b>		<b>Kunto:</b>	1 Hyvä
<b>Arvotus:</b>	3 Esitys mj-luokka II	<b>Olotila:</b>	2 Ei käytössä
<b>Selitys:</b>		<b>Kohteen suojelu:</b>	9 Muu suojeluarvo
		<b>Selitys:</b>	

<b>Ympäristön suojelu:</b>	0 Ei määritelty
<b>Selitys:</b>	



Kuva: Jouni Taivainen hiilimiilukumpareen päällä. Taustalla tie. 22.8.2013.  
Eero Kakkuri.

<b>Kohdetyyppi:</b>	9 Valmistuspaikat/työpaikat	Copyright:	© Metsähallitus 2008 © Maanmittauslaitos 1/MML/08
<b>Koordinaatit:</b>	X 6777960, Y 3260702, Z 99	Mittakaava:	1:10000



**Kämpäsuo 3 hiilimiilu**

MH-tunnus: 165437

<b>Kohdetyyppi:</b>	9 Valmistuspaikat/työpaikat	<b>Haltija:</b>	121 Metsätalous Länsi-Suomi
<b>Ajoitus:</b>	7118 Historiallinen aika	<b>Ylläpitäjä:</b>	121 Metsätalous Länsi-Suomi
<b>Rakentamisvuosi:</b>		<b>Kunta:</b>	319 Köyliö
<b>Lukumäärä:</b>	1		

<b>Koordinaattiselitys:</b>		<b>Geometria tuotettu:</b>	4 Gps-mittaus, korjaamaton
<b>Koordinaatit:</b>	X 6777928, Y 3260590, Z 99	<b>Löydöt:</b>	

***Taustatiedot***

Kohde löytyi inventoinnissa 22.8.2013.

***Ympäristön kuvaus***

Kahden suon välisen harjanteen lakialueella. Mäntymetsä, hiekkamaa.

***Kohteen kuvaus***

Kyseessä on hiilimiilukumpare, jonka halkaisija on seitsemän metriä ja korkeus puoli metriä. Kumpareen ulkokehällä on sammaloituneita kuoppia. Kumpareen päältä on kaatunut mänty ja sen kulmasta menee moottoripyöräraura, joka on vaurioittanut miilun reunaa.

***Kohteen rajaus***

Kohde rajautuu miilukumpareneen näkyvien rakenteiden mukaisesti.

***Tulkinta***

Hiilimiilu. Ikä yli sata vuotta.

***Lisätietoja******Tarkastukset***

Tila: 3 Toteutettu Laji: 6 Suojeluarvojen tarkastus Tarkastusvuosi: 2013  
Tarkastuspvm: 22.8.2013 Tarkastaja: J. Taivainen  
Kuvaus: KMO kulttuuriperintöinventointi

<b>Viranomaisrekisterinro:</b>		<b>Kunto:</b>	2 Keskinertainen
<b>Arvotus:</b>	3 Esitys mj-luokka II	<b>Olotila:</b>	2 Ei käytössä
<b>Selitys:</b>		<b>Kohteen suojelu:</b>	9 Muu suojeluarvo
		<b>Selitys:</b>	

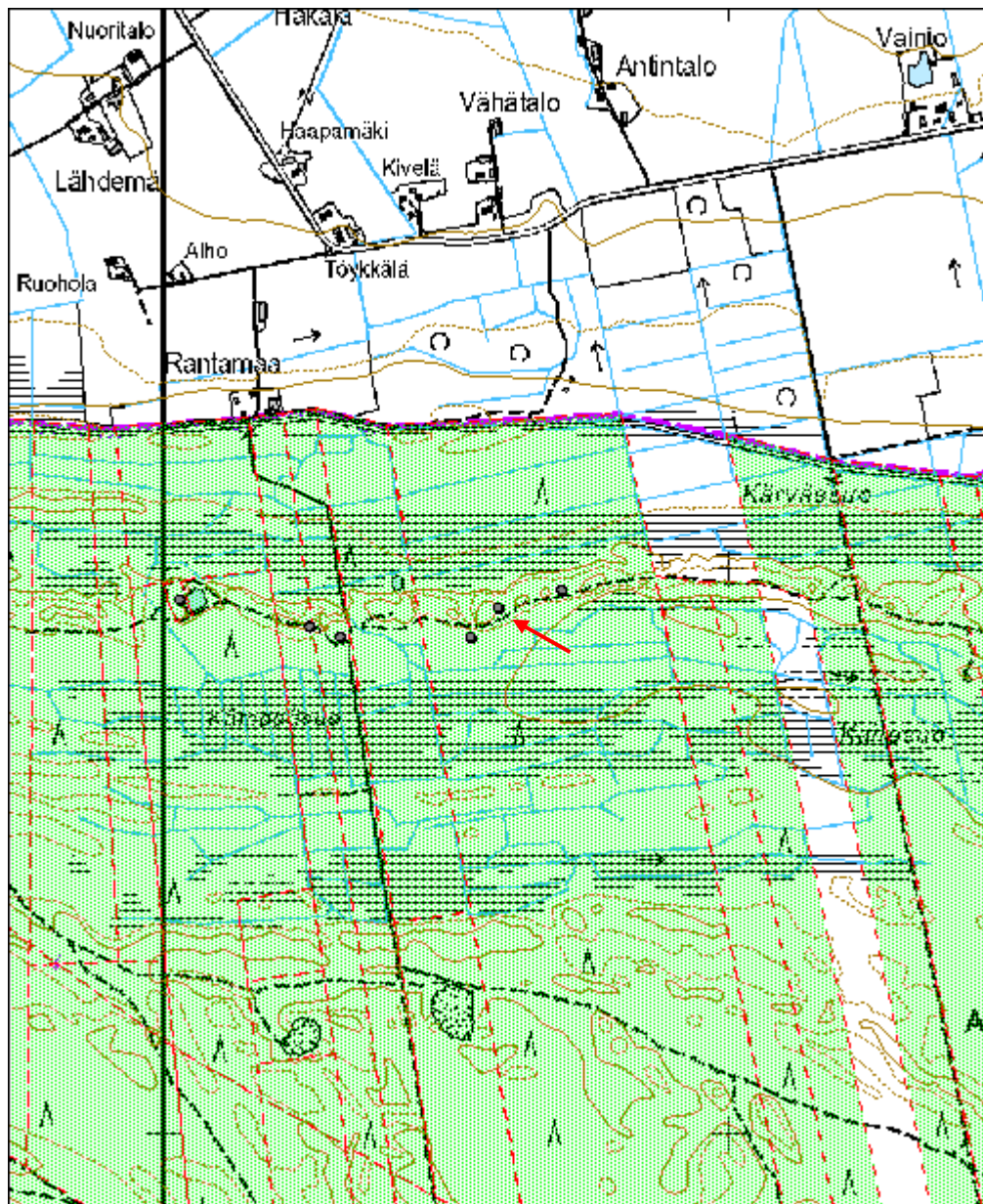


<b>Ympäristön suojelu:</b>	0 Ei määritelty
<b>Selitys:</b>	



Kuva: Eero Kakkuri hiilimiilukumpareen päällä. Moottoripyöräura on osittain tuhonnut miilun reunaa. 22.8.2013. Jouni Taivainen.

<b>Kohdetyyppi:</b>	9 Valmistuspaikat/työpaikat	<b>Copyright:</b>	© Metsähallitus 2008 © Maanmittauslaitos 1/MML/08
<b>Koordinaatit:</b>	X 6777928, Y 3260590, Z 99	<b>Mittakaava:</b>	1:10000



**Kämpäsuo 4 hiilimiilu**

MH-tunnus: 165439

<b>Kohdetyyppi:</b>	9 Valmistuspaikat/työpaikat	<b>Haltija:</b>	121 Metsätalous Länsi-Suomi
<b>Ajoitus:</b>	7118 Historiallinen aika	<b>Ylläpitäjä:</b>	121 Metsätalous Länsi-Suomi
<b>Rakentamivuosi:</b>		<b>Kunta:</b>	319 Köyliö
<b>Lukumäärä:</b>	1		

<b>Koordinaattiselitys:</b>		<b>Geometria tuotettu:</b>	4 Gps-mittaus, korjaamaton
<b>Koordinaatit:</b>	X 6777895, Y 3260256, Z 100	<b>Löydöt:</b>	

**Taustatiedot**

Kohde löytyi inventoinnissa 22.8.2013.

**Ympäristön kuvaus**

Kahden suon välisellä hiekkakankaalla, aivan tien vieressä. Mäntypuusto.

**Kohteen kuvaus**

Kyseessä on hiilimiilukumpare, joka on muodoltaan suorakaiden. Sen mitat ovat 6 x 12 metriä ja korkeus metrin. Kumpareen sivuilla on pitkät sammaloituneet kuopat. Kumpareen päällä on iso vanha tervaskanto.

**Kohteen rajaus**

Kohde rajautuu miilukumpareen näkyvien rakenteiden mukaisesti.

**Tulkinta**

Hiilimiilu. Ikä yli sata vuotta.

**Lisätietoja****Tarkastukset**

Tila: 3 Toteutettu    Laji: 6 Suojeluarvojen tarkastus    Tarkastusvuosi: 2013  
Tarkastuspvm: 22.8.2013    Tarkastaja: J. Taivainen  
Kuvaus: KMO kulttuuriperintöinventointi

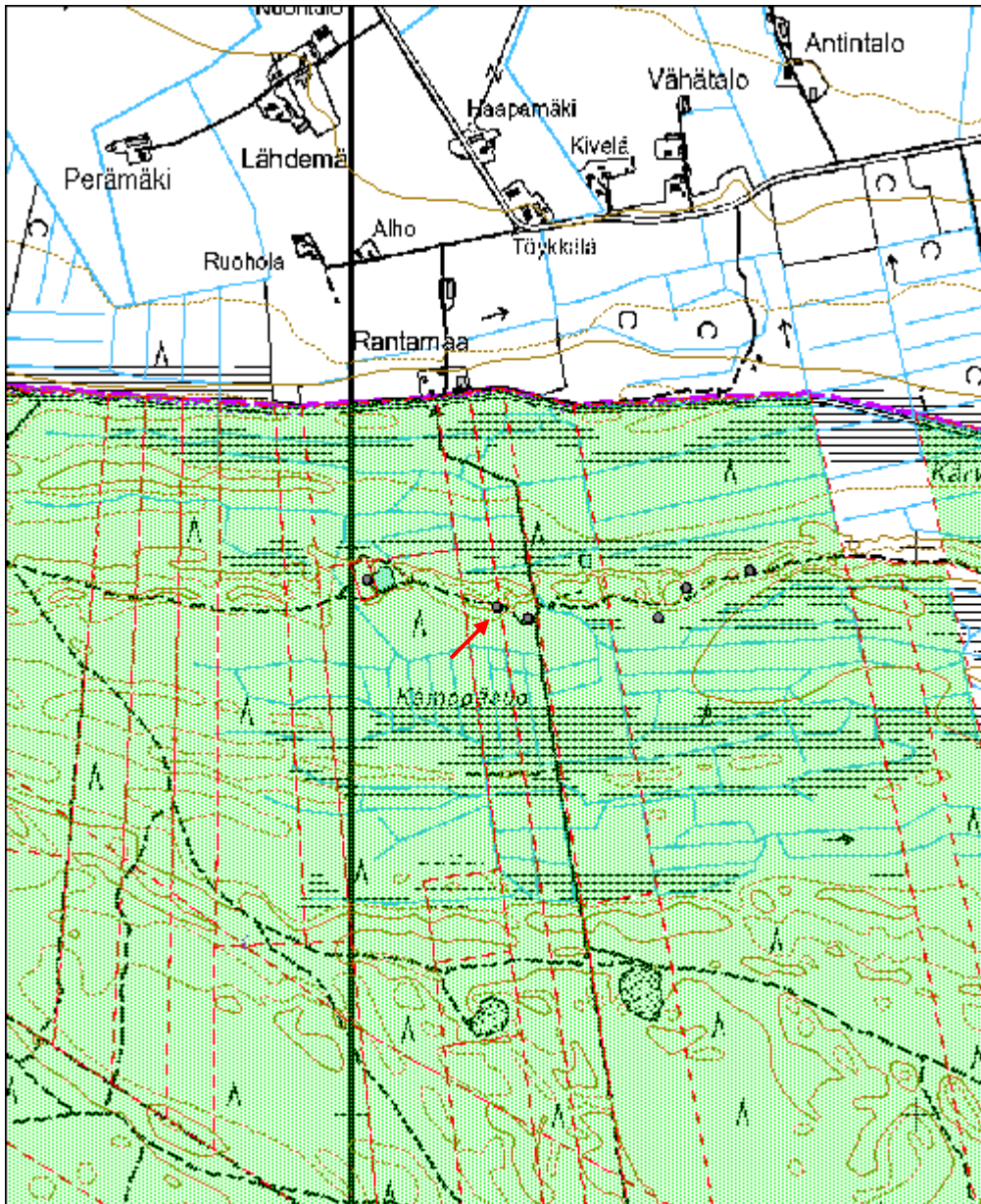
<b>Viranomaisrekisterinro:</b>		<b>Kunto:</b>	1 Hyvä
<b>Arvotus:</b>	3 Esitys mj-luokka II	<b>Olotila:</b>	2 Ei käytössä
<b>Selitys:</b>		<b>Kohteen suojele:</b>	9 Muu suojeluarvo
		<b>Selitys:</b>	

<b>Ympäristön suojele:</b>	0 Ei määritelty
<b>Selitys:</b>	



Kuva: Eero Kakkuri hiilimiilukumpareen päällä. 22.8.2013. Jouni Taivainen.

<b>Kohdetyyppi:</b>	9 Valmistuspaikat/työpaikat	Copyright:	© Metsähallitus 2008 © Maanmittauslaitos 1/MML/08
<b>Koordinaatit:</b>	X 6777895, Y 3260256, Z 100	Mittakaava:	1:10000



<b>Kämpäsuo 5 hiilimiilu</b>	<b>MH-tunnus: 165441</b>
------------------------------	--------------------------

<b>Kohdetyyppi:</b>	9 Valmistuspaikat/työpaikat	<b>Haltija:</b>	121 Metsätalous Länsi-Suomi
<b>Ajoitus:</b>	7118 Historiallinen aika	<b>Ylläpitäjä:</b>	121 Metsätalous Länsi-Suomi
<b>Rakentamisvuosi:</b>		<b>Kunta:</b>	319 Köyliö
<b>Lukumäärä:</b>	1		

<b>Koordinaattiselitys:</b>	<b>Geometria tuotettu:</b>
<b>Koordinaatit:</b>	<b>Löydöt:</b>
X 6777943, Y 3260026, Z 95	4 Gps-mittaus, korjaamaton

<b><i>Taustatiedot</i></b>
Kohde löytyi inventoinnissa 22.8.2013.
<b><i>Ympäristön kuvaus</i></b>
Mäntyhiekkakankaalla, vanhan vedellä täyttyneen hiekkakuopan reunassa.
<b><i>Kohteen kuvaus</i></b>
Kyseessä on puoliksi tuhoutunut hiilimiilukumpare. Miilukumpareesta on jäljellä on noin seitsemän metriä, itäpuoli on hävinnyt hiekanotossa. Kumpareen korkeus on noin 0,7 metriä. Kumpareen länsireuna on lisäksi tuhoutunut moottoripyöräuran takia.
<b><i>Kohteen rajaus</i></b>
Kohde rajautuu miilukumpareen näkyvien rakenteiden mukaisesti.
<b><i>Tulkinta</i></b>
Hiilimiilu. Ikä yli sata vuotta.
<b><i>Lisätietoja</i></b>

<b><i>Tarkastukset</i></b>
Tila: 3 Toteutettu      Laji: 6 Suojeluarvojen tarkastus      Tarkastusvuosi: 2013
Tarkastuspvm: 22.8.2013      Tarkastaja: J. Taivainen
Kuvaus: KMO kulttuuriperintöinventointi

<b>Viranomaisrekisterinro:</b>	<b>Kunto:</b> 3 Huono
<b>Arvotus:</b>	<b>Olotila:</b> 2 Ei käytössä
3 Esitys mj-luokka II	<b>Kohteen suojelu:</b> 9 Muu suojeluarvo
<b>Selitys:</b>	<b>Selitys:</b>

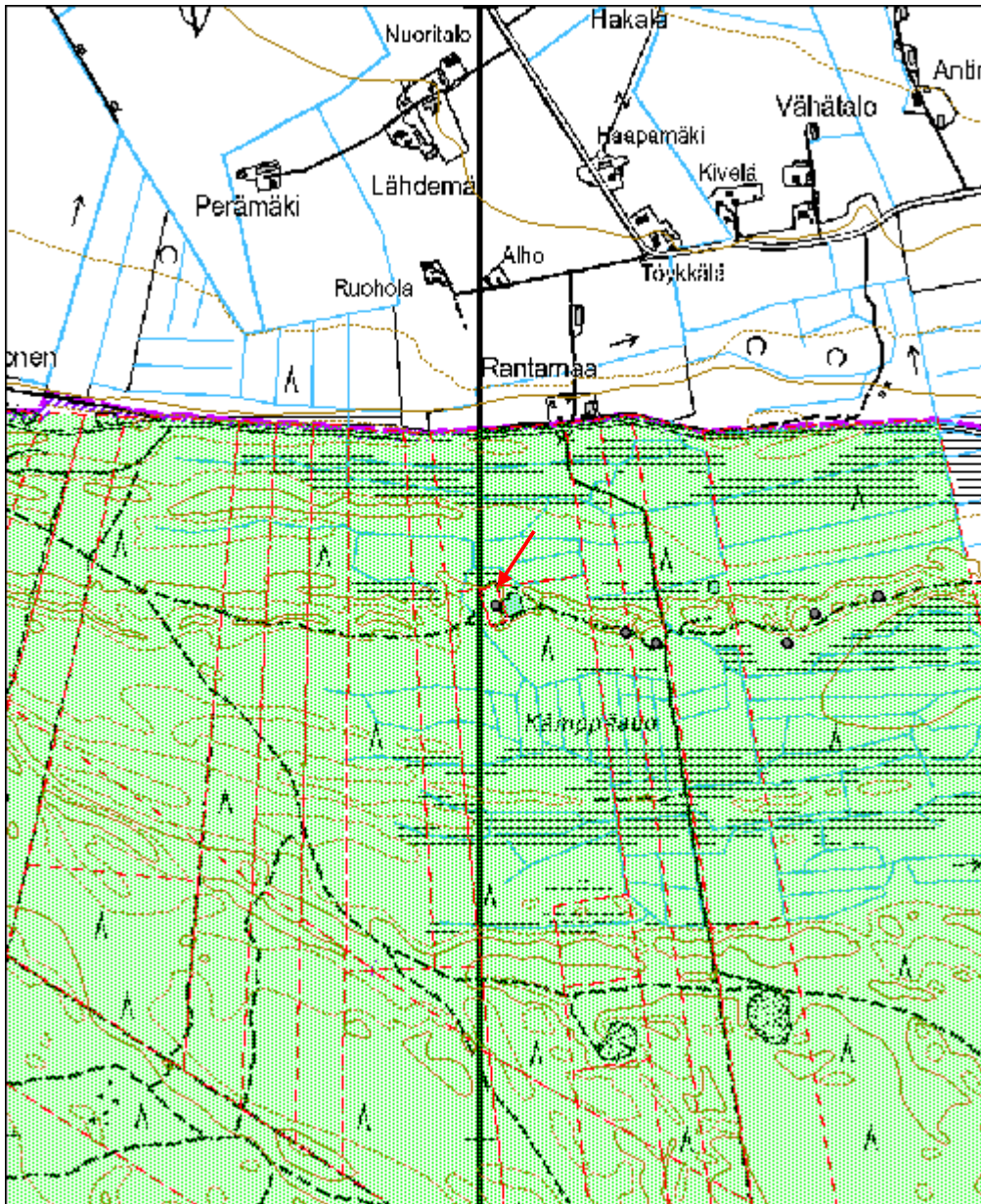
<b>Ympäristön</b>	0 Ei määritelty
-------------------	-----------------

<b>suojelu:</b>	
<b>Selitys:</b>	



Kuva: Eero Kakkuri pahoin tuhoutuneen hiilimiilukumpareen päällä. 22.8.2013.  
Jouni Taivainen.

<b>Kohdetyyppi:</b>	9 Valmistuspaikat/työpaikat	Copyright:	© Metsähallitus 2008 © Maanmittauslaitos 1/MML/08
<b>Koordinaatit:</b>	X 6777943, Y 3260026, Z 95	Mittakaava:	1:10000





## Kämpäsuo 6 hiilimiilu

MH-tunnus: 165447

<b>Kohdetyyppi:</b>	9 Valmistuspaikat/työpaikat	<b>Haltija:</b>	121 Metsätalous Länsi-Suomi
<b>Ajoitus:</b>	7118 Historiallinen aika	<b>Ylläpitäjä:</b>	121 Metsätalous Länsi-Suomi
<b>Rakentamisvuosi:</b>		<b>Kunta:</b>	319 Köyliö
<b>Lukumäärä:</b>	1		

<b>Koordinaattiselitys:</b>		<b>Geometria tuotettu:</b>	4 Gps-mittaus, korjaamaton
<b>Koordinaatit:</b>	X 6777876, Y 3260310, Z 94	<b>Löydöt:</b>	

### *Taustatiedot*

Kohde löytyi inventoinnissa 22.8.2013.

### *Ympäristön kuvaus*

Kahden suon välisellä hiekkakankaalla, noin viisi metriä tiestä pohjoiseen tasamaalla. Mäntypuusto.

### *Kohteen kuvaus*

Kyseessä on hiilimiilukumpare, jonka halkaisija on yhdeksän metriä ja korkeus puoli metriä. Kumpareen ulkokehällä on sammaloituneita kuoppia. Kumpareen päällä on vanhoja isoja kantoja.

### *Kohteen rajaus*

Kohde rajautuu miilukumpareen näkyvien rakenteiden mukaisesti.

### *Tulkinta*

Hiilimiilu. Ikä yli sata vuotta.

### *Lisätietoja*

### *Tarkastukset*

Tila: 3 Toteutettu    Laji: 6 Suojeluarvojen tarkastus    Tarkastusvuosi: 2013  
Tarkastuspvm: 22.8.2013    Tarkastaja: J. Taivainen  
Kuvaus: KMO kulttuuriperintöinventointi

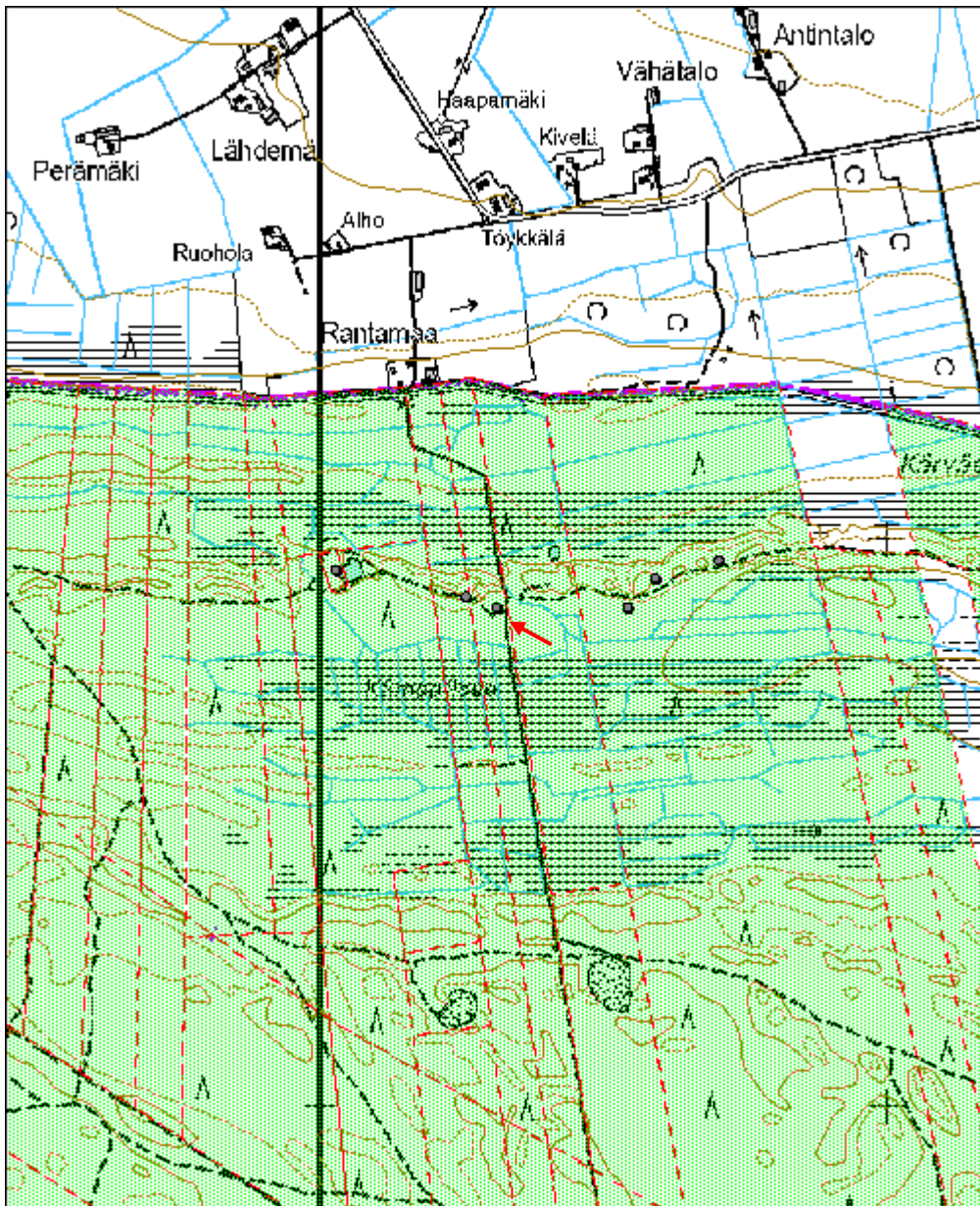
<b>Viranomaisrekisterinro:</b>		<b>Kunto:</b>	1 Hyvä
<b>Arvotus:</b>	3 Esitys mj-luokka II	<b>Olotila:</b>	2 Ei käytössä
<b>Selitys:</b>		<b>Kohteen suojele:</b>	9 Muu suojeluarvo
		<b>Selitys:</b>	

<b>Ympäristön suojele:</b>	0 Ei määritelty
<b>Selitys:</b>	



Kuva: Jouni Taivainen hiilimiilukumpareen päällä. 22.8.2013. Eero Kakkuri.

<b>Kohdetyyppi:</b>	9 Valmistuspaikat/työpaikat	<b>Copyright:</b>	© Metsähallitus 2008 © Maanmittauslaitos 1/MML/08
<b>Koordinaatit:</b>	X 6777876, Y 3260310, Z 94	<b>Mittakaava:</b>	1:10000



<b>Kiikonen 1 hiilimiilu</b>	<b>MH-tunnus: 165471</b>
------------------------------	--------------------------

<b>Kohdetyyppi:</b>	9 Valmistuspaikat/työpaikat	<b>Haltija:</b>	121 Metsätalous Länsi-Suomi
<b>Ajoitus:</b>	7118 Historiallinen aika	<b>Ylläpitäjä:</b>	121 Metsätalous Länsi-Suomi
<b>Rakentamisvuosi:</b>		<b>Kunta:</b>	Köyliö
<b>Lukumäärä:</b>	1		

<b>Koordinaattiselitys:</b>	<b>Geometria tuotettu:</b>
<b>Koordinaatit:</b> X 6778319, Y 3259040, Z 93	4 Gps-mittaus, korjaamaton
	<b>Löydöt:</b>

***Taustatiedot***

Kohde löytyi inventoinnissa 22.8.2013.

***Ympäristön kuvaus***

Tasainen mäntyhiekkakangas,. täsmälleen Metsähallituksen ja yksityismaan rajalla. Noin kahdeksan metriä tiestä pohjoiseen.

***Kohteen kuvaus***

Kyseessä on hiilimiilukumpare, jonka halkaisija on yhdeksän metriä ja korkeus puoli metriä. Kumpareen päällä on vanha iso kanto.Kumpareen ulkokehällä on ojanne.

***Kohteen rajaus***

Kohde rajautuu pistemäisesti miilukumpareen näkyvien rakenteiden mukaisesti.

***Tulkinta***

Hiilimiilu. Ikä yli sata vuotta.

***Lisätietoja******Tarkastukset***

Tila: 3 Toteutettu      Laji: 6 Suojeluarvojen tarkastus      Tarkastusvuosi: 2013  
Tarkastuspvm: 22.8.2013      Tarkastaja: J. Taivainen  
Kuvaus: KMO kulttuuriperintöinventointi

<b>Viranomaisrekisterinro:</b>	<b>Kunto:</b> 1 Hyvä
<b>Arvotus:</b> 3 Esitys mj-luokka II	<b>Olotila:</b> 2 Ei käytössä
<b>Selitys:</b>	<b>Kohteen suojelu:</b> 9 Muu suojeluarvo
	<b>Selitys:</b>

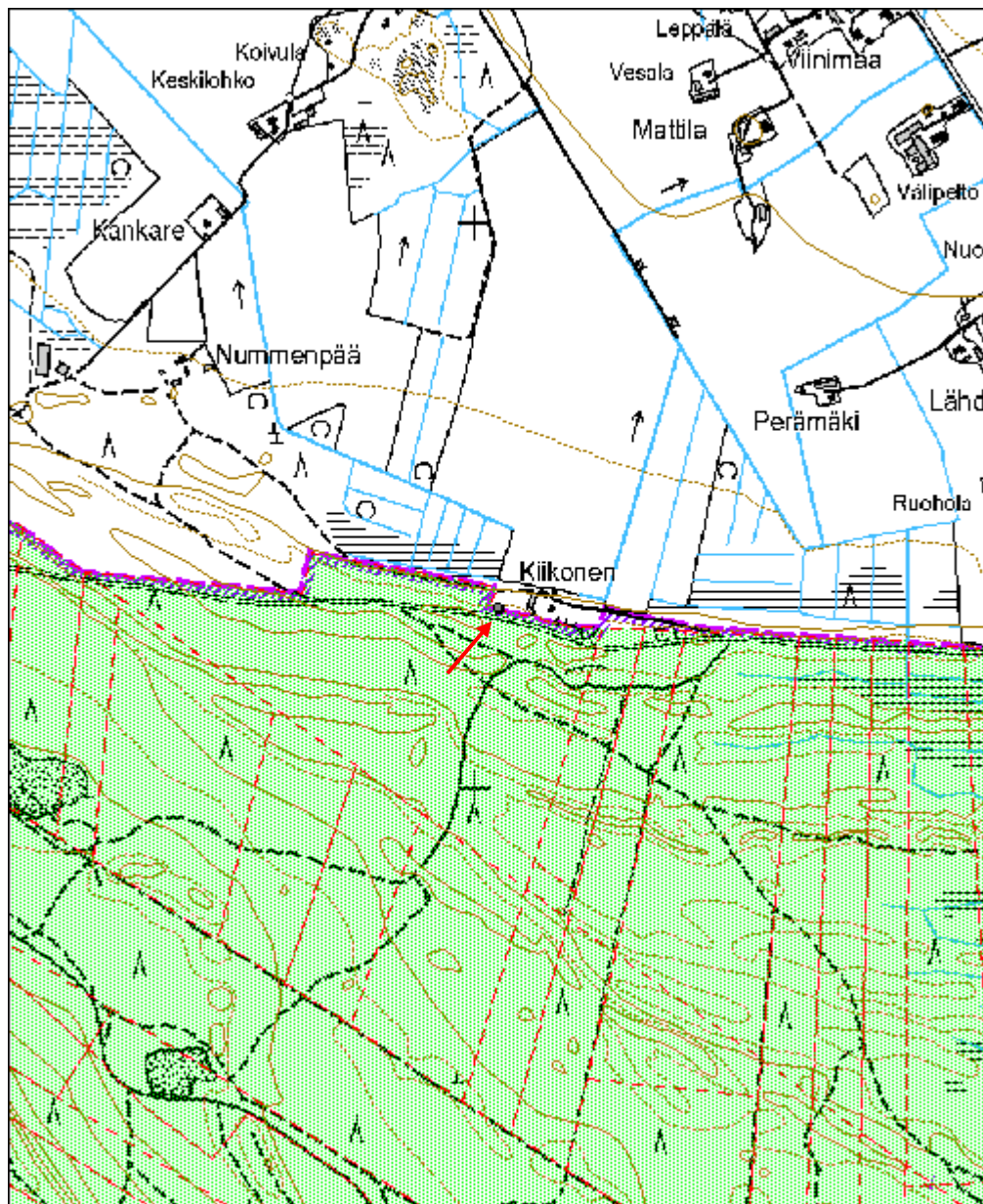
<b>Ympäristön suojelu:</b>	0 Ei määritelty
----------------------------	-----------------

Selitys:	
----------	--



Kuva: Eero Kakkuri hiilimiilukumpareen päällä. 22.8. Jouni Taivainen.

<b>Kohdetyyppi:</b>	9 Valmistuspaikat/työpaikat	Copyright:	© Metsähallitus 2008 © Maanmittauslaitos 1/MML/08
<b>Koordinaatit:</b>	X 6778319, Y 3259040, Z 93	Mittakaava:	1:10000



## Nummenpää 1 hiilimiilu

MH-tunnus: 165472

<b>Kohdetyyppi:</b>	9 Valmistuspaikat/työpaikat	<b>Haltija:</b>	121 Metsätalous Länsi-Suomi
<b>Ajoitus:</b>	7118 Historiallinen aika	<b>Ylläpitäjä:</b>	121 Metsätalous Länsi-Suomi
<b>Rakentamivuosi:</b>		<b>Kunta:</b>	319 Köyliö
<b>Lukumäärä:</b>	1		

<b>Koordinaattiselitys:</b>		<b>Geometria tuotettu:</b>	4 Gps-mittaus, korjaamaton
<b>Koordinaatit:</b>	X 6778468, Y 3258024, Z 107	<b>Löydöt:</b>	

### *Taustatiedot*

Kohde löytyi inventoinnissa 22.8.2013.

### *Ympäristön kuvaus*

Säkylänharjun koillisrinteen tasamaalla. Mäntyhiekkakangas.

### *Kohteen kuvaus*

Kyseessä on hiilimiilukumpare, joka erottuu melko heikosti. Se on puoliksi tuhoutunut jäätyään kulku-uran alle. Kumpareen alkuperäinen halkaisija on kahdeksan metriä, korkeus on 0,3 metriä. Päällä kasvava mänty on ikäkairauksen perusteella 75 -vuotias.

### *Kohteen rajaus*

Kohde rajautuu pistemäisesti miilukumpareen näkyvien rakenteiden mukaisesti.

### *Tulkinta*

Hiilimiilu. Ikä yli sata vuotta.

### *Lisätietoja*

### *Tarkastukset*

Tila: 3 Toteutettu      Laji: 6 Suojeluarvojen tarkastus      Tarkastusvuosi: 2013  
Tarkastuspvm: 22.8.2013      Tarkastaja: J. Taivainen  
Kuvaus: KMO kulttuuriperintöinventointi

<b>Viranomaisrekisterinro:</b>		<b>Kunto:</b>	3 Huono
<b>Arvotus:</b>	3 Esitys mj-luokka II	<b>Olotila:</b>	2 Ei käytössä
<b>Selitys:</b>		<b>Kohteen suojelu:</b>	9 Muu suojeluarvo
		<b>Selitys:</b>	

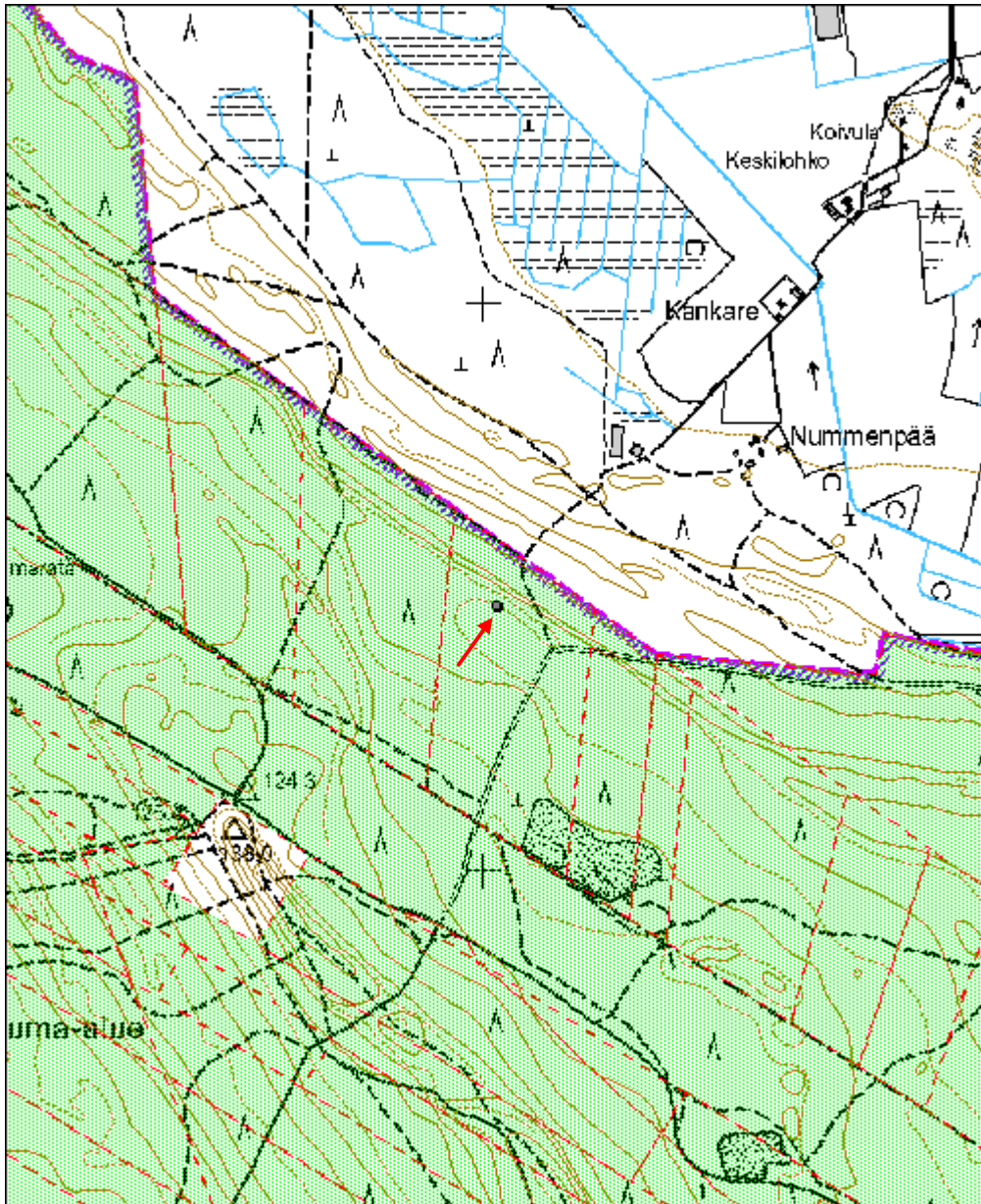
<b>Ympäristön suojelu:</b>	0 Ei määritelty
<b>Selitys:</b>	



Kuva: Eero Kakkuri kairaa ikänäytettä hiilimiilukumpareen päällä kasvavasta männystä. Miilukumpareen päältä kulkee ajoura. 22.8.2013.



<b>Kohdetyyppi:</b>	9 Valmistuspaikat/työpaikat	<b>Copyright:</b>	© Metsähallitus 2008 © Maanmittauslaitos 1/MML/08
<b>Koordinaatit:</b>	X 6778468, Y 3258024, Z 107	<b>Mittakaava:</b>	1:10000



<b>Pökönnirkko 1 hiilimiilu</b>	<b>MH-tunnus: 165590</b>
---------------------------------	--------------------------

<b>Kohdetyyppi:</b>	9 Valmistuspaikat/työpaikat	<b>Haltija:</b>	121 Metsätalous Länsi-Suomi
<b>Ajoitus:</b>	7118 Historiallinen aika	<b>Ylläpitäjä:</b>	121 Metsätalous Länsi-Suomi
<b>Rakentamivuosi:</b>		<b>Kunta:</b>	319 Köyliö
<b>Lukumäärä:</b>	1		

<b>Koordinaattiselitys:</b>	<b>Geometria tuotettu:</b> 4 Gps-mittaus, korjaamaton
<b>Koordinaatit:</b>	<b>Löydöt:</b> X 6802697, Y 3241315, Z 43

**Taustatiedot**

Kohde löytyi laserkeilausaineiston perusteella ja tarkastettiin inventoinnissa 16.10.2013.

**Ympäristön kuvaus**

Tasainen mäntykangas, nuori kasvatusmetsä, hiekkamaa.

**Kohteen kuvaus**

Kyseessä on tasalakinen hiilimiilukumpare, jonka halkaisija on 16 metriä ja korkeus 0,6 metriä. Kumpareta ympäröi ojanne. Miilukumpareen päältä menee useita äestysuria, mutta muuten kumpareen muoto on melko hyvin säilynyt. Äestys on puuston iästä päätellen tapahtunut noin 30 vuotta sitten.

**Kohteen rajaus**

Kohde rajautuu pistemäisesti miilukumpareen näkyvien rakenteiden mukaisesti.

**Tulkinta**

Hiilimiilu. Ikä yli sata vuotta.

**Lisätietoja****Tarkastukset**

Tila: 3 Toteutettu      Laji: 6 Suojeluarvojen tarkastus      Tarkastusvuosi: 2013  
 Tarkastuspvm: 16.10.2013      Tarkastaja: J. Taivainen  
 Kuvaus: KMO kulttuuriperintöinventointi

<b>Viranomaisrekisterinro:</b>	<b>Kunto:</b> 2 Keskinertainen
<b>Arvotus:</b>	<b>Olotila:</b> 2 Ei käytössä
<b>Selitys:</b>	<b>Kohteen suojele:</b> 9 Muu suojeluarvo
	<b>Selitys:</b>

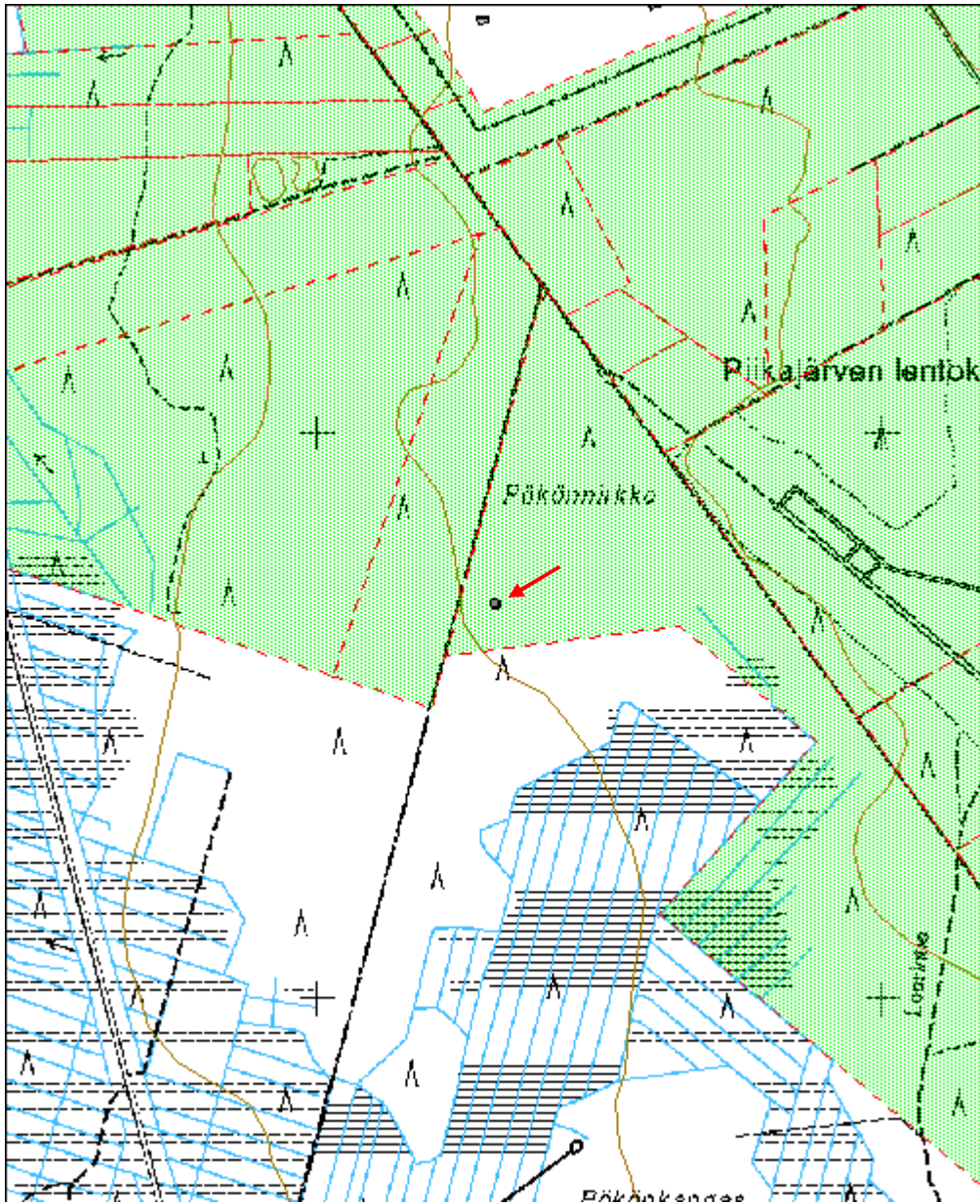
<b>Ympäristön suojele:</b>	0 Ei määritelty
----------------------------	-----------------

<b>Selitys:</b>	
-----------------	--



Kuva: Hiilimiilukumpare erottuu puolukanvarpuja kasvavana kumpareena.  
16.10.2013. Jouni Taivainen.

<b>Kohdetyyppi:</b>	9 Valmistuspaikat/työpaikat	<b>Copyright:</b>	© Metsähallitus 2008 © Maanmittauslaitos 1/MML/08
<b>Koordinaatit:</b>	X 6802697, Y 3241315, Z 43	<b>Mittakaava:</b>	1:10000



## Piikajärvi 1 hiilimiilu

MH-tunnus: 165588

<b>Kohdetyyppi:</b>	9 Valmistuspaikat/työpaikat	<b>Haltija:</b>	121 Metsätalous Länsi-Suomi
<b>Ajoitus:</b>	7118 Historiallinen aika	<b>Ylläpitäjä:</b>	121 Metsätalous Länsi-Suomi
<b>Rakentamisvuosi:</b>		<b>Kunta:</b>	271 KOKEMÄKI
<b>Lukumäärä:</b>	1		

<b>Koordinaattiselitys:</b>		<b>Geometria tuotettu:</b>	4 Gps-mittaus, korjaamaton
<b>Koordinaatit:</b>	X 6802535, Y 3242729, Z 44	<b>Löydöt:</b>	

### *Taustatiedot*

Kohde löytyi laserkeilausaineiston perusteella ja tarkastettiin inventoinnissa 16.10.2013.

### *Ympäristön kuvaus*

Tasainen mäntyä kasvava hiekkakangas Piikajärven rannassa.

### *Kohteen kuvaus*

Kyseessä on hiilimiilukumpare, joka sijaitsee noin 15 metriä Piikajärven itärannasta itään tien ja polun välissä. Tasalakisen miilukumpareen halkaisija on seitsemän metriä ja korkeus puoli metriä. Miilukumpareen päällä kasvavaan mäntyyn tehtiin ikäkairaus. Männyn ikä on 80 vuotta.

### *Kohteen rajaus*

Kohde rajautuu miilukumpareen näkyvien rakenteiden mukaisesti.

### *Tulkinta*

Hiilimiilu. Ikä yli sata vuotta.

### *Lisätietoja*

### *Tarkastukset*

Tila: 3 Toteutettu    Laji: 6 Suojeluarvojen tarkastus    Tarkastusvuosi: 2013  
 Tarkastuspvm: 16.10.2013    Tarkastaja: J. Taivainen  
 Kuvaus: KMO kulttuuriperintöinventointi

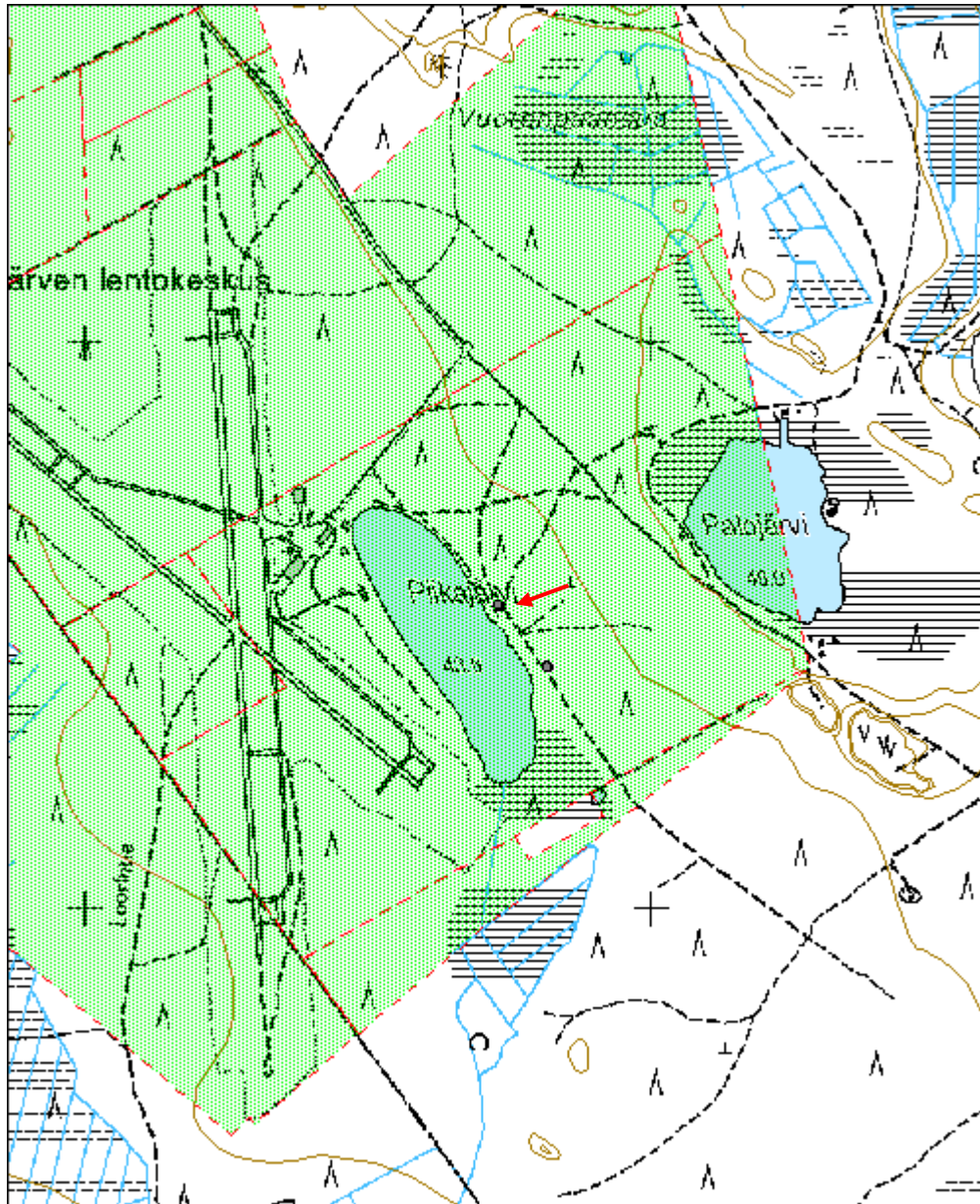
<b>Viranomaisrekisterinro:</b>		<b>Kunto:</b>	1 Hyvä
<b>Arvotus:</b>	3 Esitys mj-luokka II	<b>Olotila:</b>	2 Ei käytössä
<b>Selitys:</b>		<b>Kohteen suojelu:</b>	9 Muu suojeluarvo
		<b>Selitys:</b>	

<b>Ympäristön suojelu:</b>	0 Ei määritelty
<b>Selitys:</b>	



Kuva: Eero Kakkuri kairaa ikänäytettä hiilimiilukumpareen päällä kasvasta männystä. Taustalla Piikajärvi. 16.10.2013. Jouni Taivainen.

<b>Kohdetyyppi:</b>	9 Valmistuspaikat/työpaikat	<b>Copyright:</b>	© Metsähallitus 2008 © Maanmittauslaitos 1/MML/08
<b>Koordinaatit:</b>	X 6802535, Y 3242729, Z 44	<b>Mittakaava:</b>	1:10000



<b>Piikajärvi 2 hiilimiilu</b>	<b>MH-tunnus: 165589</b>
--------------------------------	--------------------------

<b>Kohdetyyppi:</b>	9 Valmistuspaikat/työpaikat	<b>Haltija:</b>	121 Metsätalous Länsi-Suomi
<b>Ajoitus:</b>	7118 Historiallinen aika	<b>Ylläpitäjä:</b>	121 Metsätalous Länsi-Suomi
<b>Rakentamisvuosi:</b>		<b>Kunta:</b>	271 KOKEMÄKI
<b>Lukumäärä:</b>	1		

<b>Koordinaattiselitys:</b>	<b>Geometria tuotettu:</b>
<b>Koordinaatit:</b>	<b>Löydöt:</b>
X 6802426, Y 3242814, Z 45	4 Gps-mittaus, korjaamaton

***Taustatiedot***

Kohde löytyi laserkeilausaineiston perusteella ja tarkastettiin inventoinnissa 16.10.2013.

***Ympäristön kuvaus***

Tasainen mäntyä kasvava hiekkakangas Piikajärven itärannalla.

***Kohteen kuvaus***

Kyseessä on hiilimiilukumpare, joka sijaitsee noin 25 metriä Piikajärven rannasta itään aivan metsätien reunassa. Miilukumpareen halkaisija on kahdeksan metriä, se on kuperalakinen ja korkeudeltaan metrin. Miilukumpareen ulkokehällä on sammaloituneita kuoppia. Metsätie leikkaa miilukumpareen järven puoleista reunaa ja on hieman tuhonnut kumpareta. Alueella kasvaa arviolta 80-100 vuotiasta mäntymetsää.

***Kohteen rajaus***

Kohde rajautuu miilukumpareen näkyvien rakenteiden mukaisesti.

***Tulkinta***

Hiilimiilu. Ikä yli sata vuotta.

***Lisätietoja******Tarkastukset***

Tila: 3 Toteutettu      Laji: 6 Suojeluarvojen tarkastus      Tarkastusvuosi: 2013  
Tarkastuspvm: 16.10.2013      Tarkastaja: J. Taivainen  
Kuvaus: KMO kulttuuriperintöinventointi

<b>Viranomaisrekisterinro:</b>	<b>Kunto:</b>
	2 Kesinkertainen
<b>Arvotus:</b>	<b>Olotila:</b>
3 Esitys mj-luokka II	2 Ei käytössä
<b>Selitys:</b>	<b>Kohteen suojelu:</b>
	9 Muu suojeluarvo
	<b>Selitys:</b>

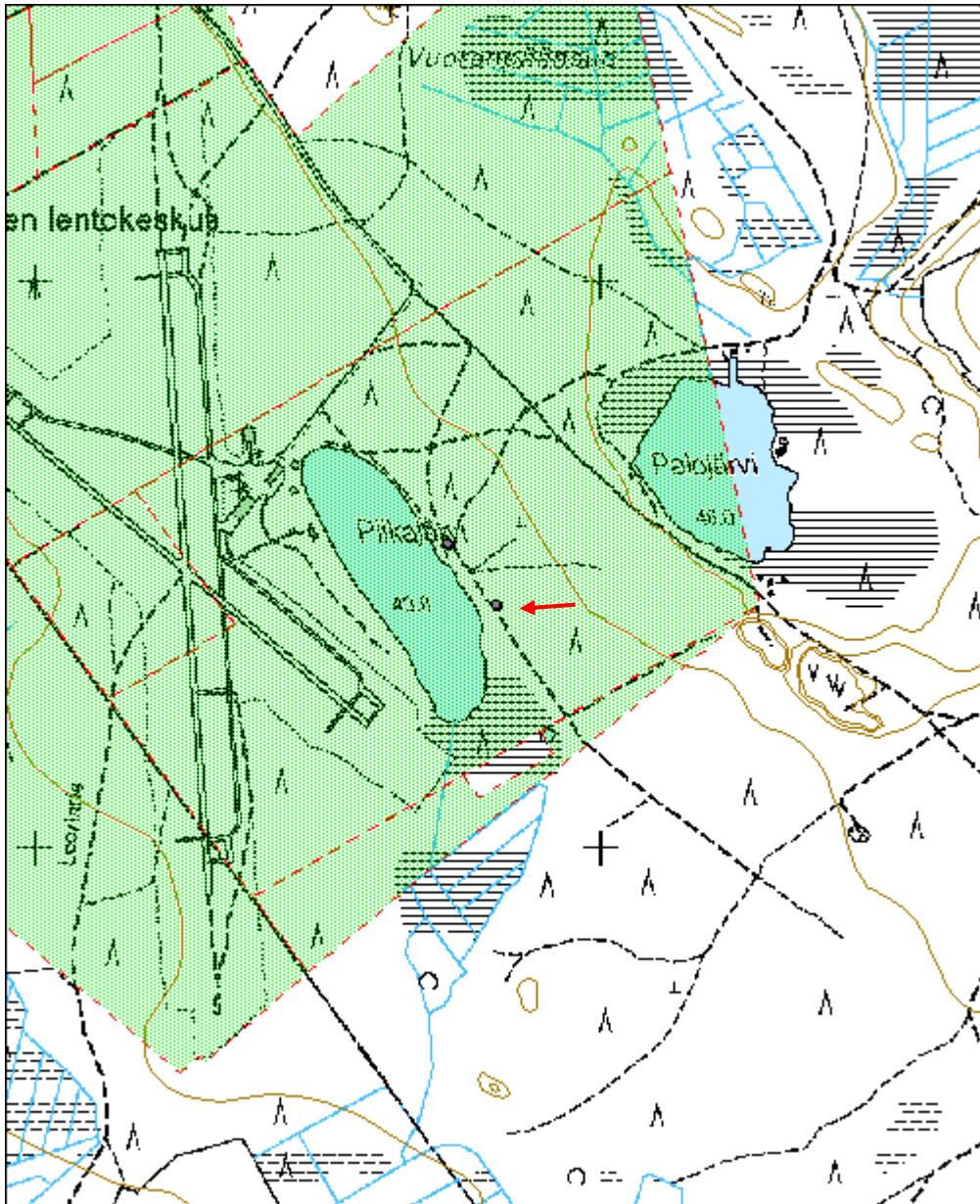


<b>Ympäristön suojelu:</b>	0 Ei määritelty
<b>Selitys:</b>	



Kuva: Hiilimiilukumpare tien reunassa. Taustalla Piikajärvi. 16.10.2013. Jouni Taivainen.

<b>Kohdetyyppi:</b>	9 Valmistuspaikat/työpaikat	<b>Copyright:</b>	© Metsähallitus 2008 © Maanmittauslaitos 1/MML/08
<b>Koordinaatit:</b>	X 6802426, Y 3242814, Z 45	<b>Mittakaava:</b>	1:10000



**Kvarnträsket 1 myllypato jäännös**

MH-tunnus: 165637

<b>Kohdetyyppi:</b>	17 Kivi- ja maarakenteet	<b>Haltija:</b>	121 Metsätalous Länsi-Suomi
<b>Ajoitus:</b>	7118 Historiallinen aika	<b>Ylläpitäjä:</b>	121 Metsätalous Länsi-Suomi
<b>Rakentamisvuosi:</b>		<b>Kunta:</b>	710 RAASEPORI
<b>Lukumäärä:</b>	1		

<b>Koordinaattiselitys:</b>		<b>Geometria tuotettu:</b>	4 Gps-mittaus, korjaamaton
<b>Koordinaatit:</b>	X 6664852, Y 3281466, Z 19	<b>Löydöt:</b>	

**Taustatiedot**

Kohde löytyi Metsäntutkimuslaitoksen työntekijän Kaija Puputin neuvomana ja tarkastettiin inventoinnissa 29.8.2013.

**Ympäristön kuvaus**

Kyseessä on Kvarnträsket nimisestä pienestä järvestä mereen laskeva puro, jonka rantamat ovat kallioisia ja kivisiä sekä osin soisia.

**Kohteen kuvaus**

Myllypadon jäännös sijaitsee noin 370 metriä Kvarnträsketistä puronvartta luoteeseen. Kyseessä on puron molemmin puolin kivistä ja maasta rakennettu maavalli, joka puron uoman kohdalla katkeaa. Siinä on varmaankin ollut puusta tehty patorakennelma luukkuineen ja mahdollisine kansirakenteineen, mutta niistä ei ole mitään jäljellä. Patovalli on päältä tasainen ja noin kahden metrin levyinen, alaosastaan patovalli on noin neljä metriä leveä. Vallin korkeus vaihtelee maaston mukaan noin 1,5-2 metrin välillä ja puron pohjasta katsottuna se on noin 2,5 metriä korkea. Vallin pituus on puron molemmin puolin noin 9-10 metriä ja se päättyy nousevaan rinteeseen. Uoman kohdalla aukone leveys on noin 2-3 metriä. Kaikkiaan patorakennelman pituus on noin 20-23 metriä.

**Kohteen rajaus**

Kohde rajautuu patorakennelman näkyvien jäännösten mukaisesti.

**Tulkinta**

Kyseessä on Kaija Puputin mukaan myllyyn liittyvän patorakennelman jäännös. Vuoden 1863 kartassa ko. paikalla ei näy mitään, joten kohde lienee sitä nuorempi tai vanhempi. Havaintojen perusteella kyseessä on patovallin jäännös. Myllystä ei havaittu merkkejä. Kohteen ikä vaikuttaisi olevan yli sata vuotta, koska puurakenteista ei näkynyt jälkiä.

**Lisätietoja**

Kartta Solbölen tutkimusaseman seinällä: Knopkägra Storgård militieboställets ägor i Bromarf socken, Raseborgs Västra härad och Nylands län. Piirtänyt Carl Keller 1863 (vuoden 1851 kartasta).

**Tarkastukset**

Tila: 3 Toteutettu Laji: 6 Suojeluarvojen tarkastus Tarkastusvuosi: 2013  
Tarkastuspvm: 29.8.2013 Tarkastaja: J. Taivainen  
Kuvaus: KMO kulttuuriperintöinventointi

<b>Viranomais- rekisterinro:</b>		<b>Kunto:</b>	1 Hyvä
<b>Arvotus:</b>	3 Esitys mj-luokka II	<b>Olotila:</b>	2 Ei käytössä
<b>Selitys:</b>		<b>Kohteen suojelu:</b>	9 Muu suojeluarvo
		<b>Selitys:</b>	
<b>Ympäristön suojelu:</b>	0 Ei määritelty		
<b>Selitys:</b>			

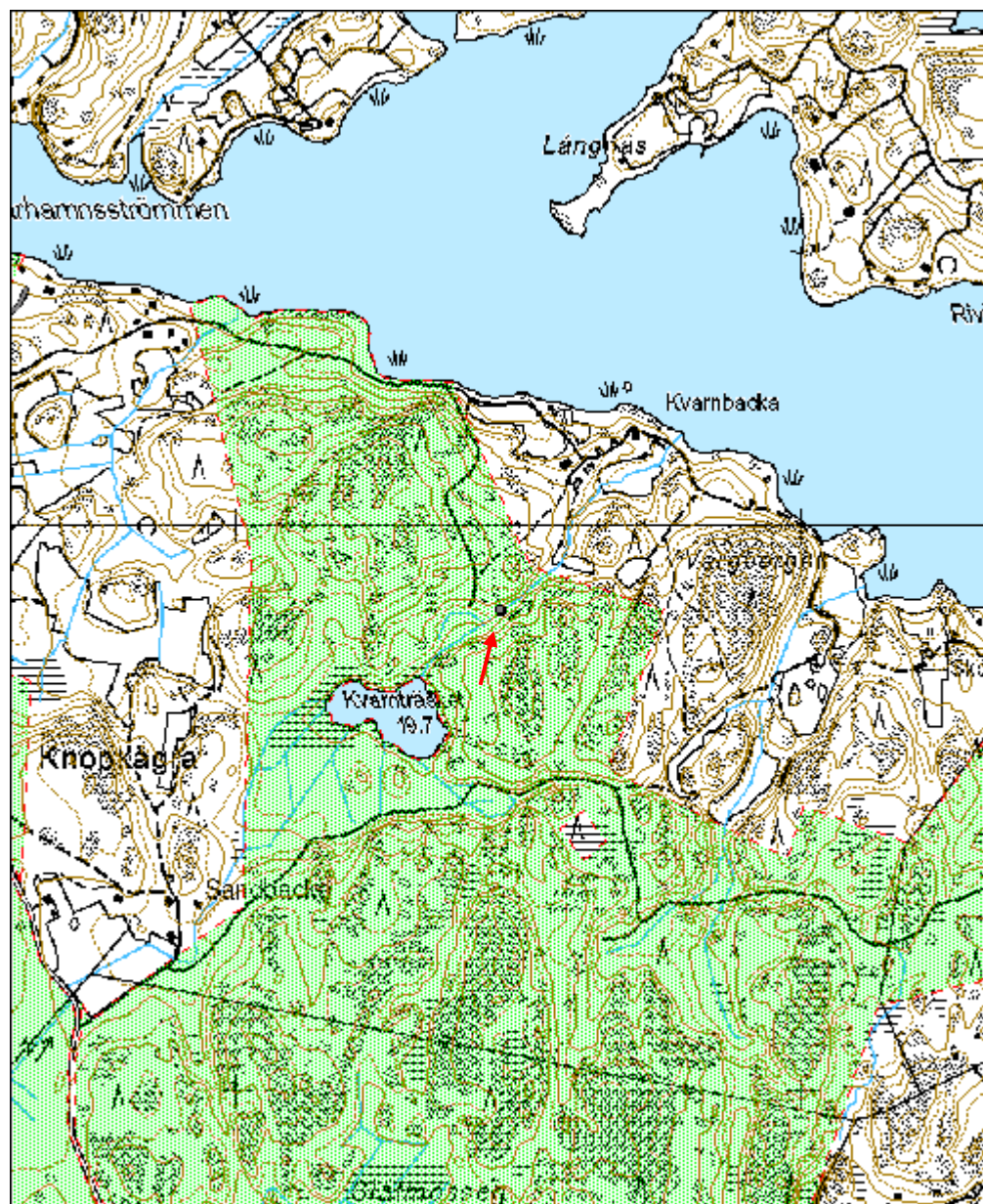


Kuva: Patorakenne kuvattuna pohjoisen suunnasta. Puronuoma katkaisee patorakenteen , joka jatkuu uoman toisella puolella. 29.8.2013. Jouni Taivainen.



Kuva: Patovallien aukko puronuomassa. Puurakenteet ovat hävinneet tyystin.  
29.8.2013. Jouni Taivainen.

<b>Kohdetyyppi:</b>	17 Kivi- ja maarakenteet	<b>Copyright:</b>	© Metsähallitus 2008 © Maanmittauslaitos 1/MML/08
<b>Koordinaatit:</b>	X 6664852, Y 3281466, Z 19	<b>Mittakaava:</b>	1:10000



<b>Myssmalmen 1 tervahauta</b>	<b>MH-tunnus: 165676</b>
--------------------------------	--------------------------

<b>Kohdetyyppi:</b>	9 Valmistuspaikat/työpaikat	<b>Haltija:</b>	121 Metsätalous Länsi-Suomi
<b>Ajoitus:</b>	7118 Historiallinen aika	<b>Ylläpitäjä:</b>	121 Metsätalous Länsi-Suomi
<b>Rakentamisvuosi:</b>		<b>Kunta:</b>	407 Lapinjärvi
<b>Lukumäärä:</b>	1		

<b>Koordinaattiselitys:</b>	<b>Geometria tuotettu:</b> 4 Gps-mittaus, korjaamaton
<b>Koordinaatit:</b>	<b>Löydöt:</b> X 6725327, Y 3450804, Z 61

<b><i>Taustatiedot</i></b>
Kohde löytyi inventoinnissa 2.9.2013.
<b><i>Ympäristön kuvaus</i></b>
Uudistuskypsää mäntyä kasvavan harjanteen pohjoispäässä, noin viisi metriä tien reunasta itään.
<b><i>Kohteen kuvaus</i></b>
Kyseessä on tervahauta, jonka halkaisija on noin kuusi metriä ja korkeus alarinteen puolelle noin metrin, harjanteen tasalla noin puoli metriä. Tervahaudan halssi on alarinteeseen pohjoisen puolelle. Tervahaudan sisäosan lieriömäisen kuopan halkaisija on noin 2,5 metriä ja syvyys noin puoli metriä. Haudan pohjalle tehtiin koepisto, josta paljastui paljon hiiltä. Haudan reunassa kasvava mänty on ikäkairauksen mukaan noin satavuotias
<b><i>Kohteen rajaus</i></b>
Kohde rajautuu pistemäisesti tervahaudan näkyvien rajojen mukaisesti.
<b><i>Tulkinta</i></b>
Tervahauta. Ikä yli sata vuotta.
<b><i>Lisätietoja</i></b>

<b><i>Tarkastukset</i></b>
Tila: 3 Toteutettu      Laji: 6 Suojeluarvojen tarkastus      Tarkastusvuosi: 2013
Tarkastuspvm: 2.9.2013      Tarkastaja: J.Taivainen
Kuvaus: KMO kulttuuriperintöinventointi

<b>Viranomaisrekisterinro:</b>	<b>Kunto:</b> 1 Hyvä
<b>Arvotus:</b>	<b>Olotila:</b> 2 Ei käytössä
<b>Selitys:</b>	<b>Kohteen suojelu:</b> 9 Muu suojeluarvo
	<b>Selitys:</b>

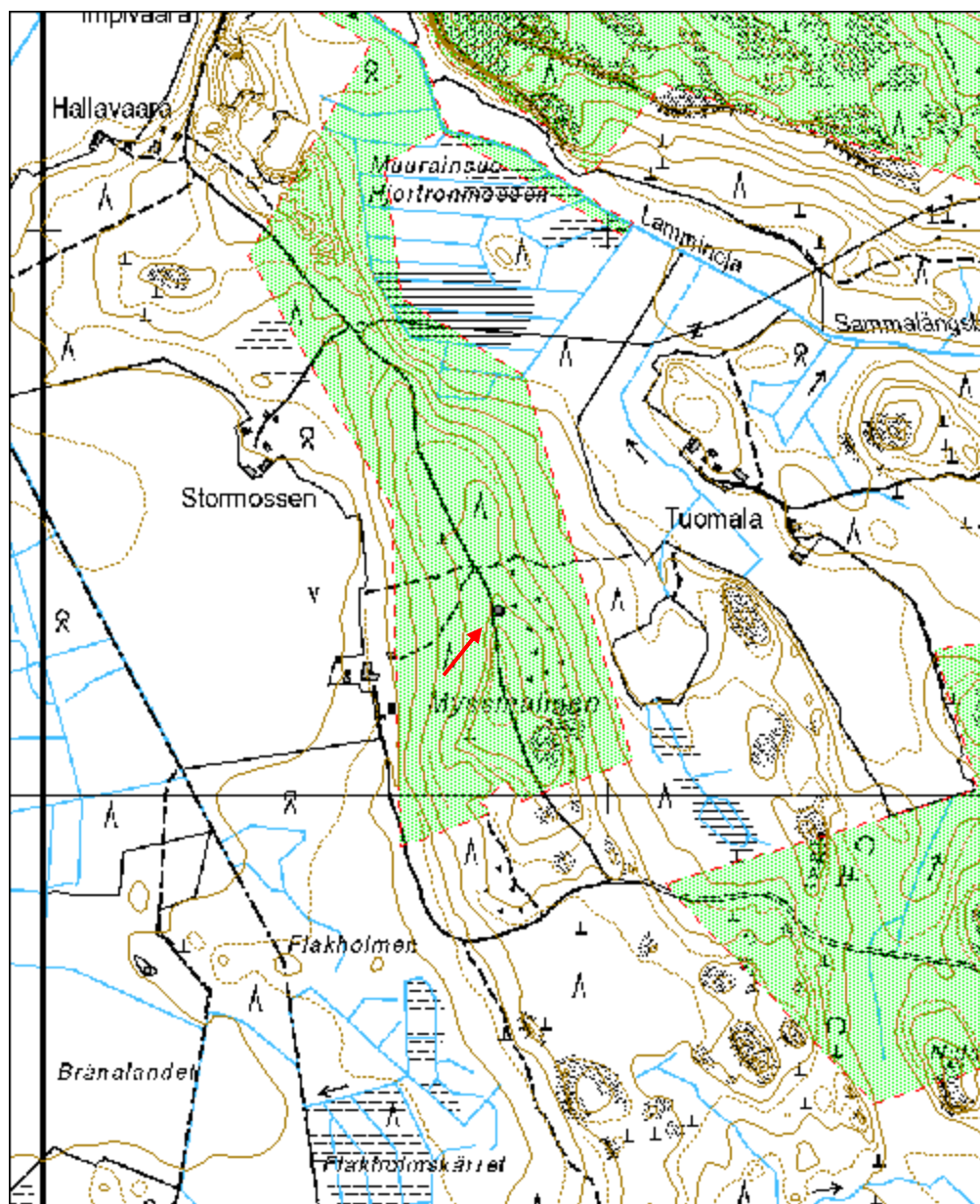
<b>Ympäristön suojelu:</b>	0 Ei määritelty
<b>Selitys:</b>	



Kuva: Eero Kakkuri kairaa ikänäytettä tervahaudan päällä kasvavasta männystä.  
2.9.2013. Jouni Taivainen.



<b>Kohdetyyppi:</b>	9 Valmistuspaikat/työpaikat	Copyright:	© Metsähallitus 2008 © Maanmittauslaitos 1/MML/08
<b>Koordinaatit:</b>	X 6725327, Y 3450804, Z 61	Mittakaava:	1:10000



**Furumossen 1 hiilimiilu**

MH-tunnus: 166033

<b>Kohdetyyppi:</b>	9 Valmistuspaikat/työpaikat	<b>Haltija:</b>	121 Metsätalous Länsi-Suomi
<b>Ajoitus:</b>	7118 Historiallinen aika	<b>Ylläpitäjä:</b>	121 Metsätalous Länsi-Suomi
<b>Rakentamisvuosi:</b>		<b>Kunta:</b>	434 Loviisa
<b>Lukumäärä:</b>	1		

<b>Koordinaattiselitys:</b>		<b>Geometria tuotettu:</b>	4 Gps-mittaus, korjaamaton
<b>Koordinaatit:</b>	X 6712303, Y 3448666, Z 30	<b>Löydöt:</b>	

**Taustatiedot**

Kohde löytyi inventoinnissa 3.9.2013.

**Ympäristön kuvaus**

Kohde sijaitsee noin kymmenen metriä tiestä länteen. Metsä on kuusivaltaista, joukossa koivuja.

**Kohteen kuvaus**

Kyseessä on heikosti erottuva kraaterimainen hiilimiilun jäännös, josta erottuu reunavallit. Vallien halkaisija on noin 11 metriä ja korkeus noin puoli metriä. Jäännöksen päällä kasvaa kuusia ja koivuja. Lisäksi jäännöksen päällä on vanhoja lahoja isojen puiden kantoja.

**Kohteen rajaus**

Kohde rajautuu miilun jäännöksen näkyvien rajojen mukaisesti.

**Tulkinta**

Hiilimiilun jäännös. Ikä yli 100 vuotta.

**Lisätietoja****Tarkastukset**

Tila: 3 Toteutettu      Laji: 6 Suojeluarvojen tarkastus      Tarkastusvuosi: 2013  
Tarkastuspvm: 3.9.2013      Tarkastaja: J. Taivainen  
Kuvaus: KMO kulttuuriperintöinventointi

<b>Viranomaisrekisterinro:</b>		<b>Kunto:</b>	1 Hyvä
<b>Arvotus:</b>	3 Esitys mj-luokka II	<b>Olotila:</b>	2 Ei käytössä
<b>Selitys:</b>		<b>Kohteen suojelu:</b>	9 Muu suojeluarvo
		<b>Selitys:</b>	

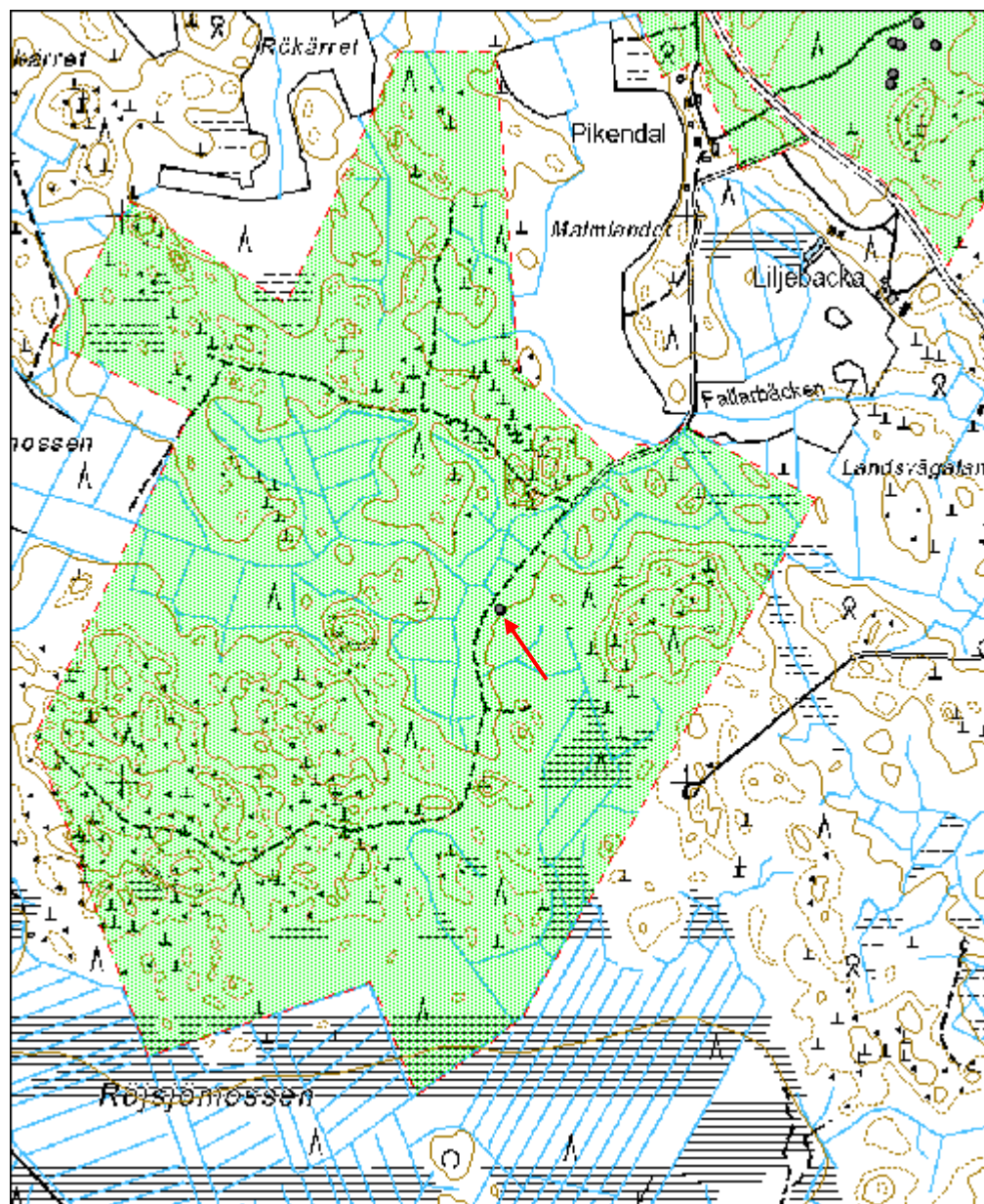


Kuva: Kraaterimaisen hiilimiilun jäännös kuusikossa. 3.9.2013. Jouni Taivainen.



Kuva: Hiilimiilun jäännöksen päällä kasvavaa puustoa ja vanha sammaloitunut kanto. 3.9.2013. Jouni Taivainen.

<b>Kohdetyyppi:</b>	9 Valmistuspaikat/työpaikat	Copyright:	© Metsähallitus 2008 © Maanmittauslaitos 1/MML/08
<b>Koordinaatit:</b>	X 6712303, Y 3448666, Z 30	Mittakaava:	1:10000



<b>Malmen 1 hiilimiilu</b>	<b>MH-tunnus: 166035</b>
----------------------------	--------------------------

<b>Kohdetyyppi:</b>	9 Valmistuspaikat/työpaikat	<b>Haltija:</b>	121 Metsätalous Länsi-Suomi
<b>Ajoitus:</b>	7118 Historiallinen aika	<b>Ylläpitäjä:</b>	121 Metsätalous Länsi-Suomi
<b>Rakentamisvuosi:</b>		<b>Kunta:</b>	434 Loviisa
<b>Lukumäärä:</b>	1		

<b>Koordinaattiselitys:</b>	<b>Geometria tuotettu:</b> 4 Gps-mittaus, korjaamaton
<b>Koordinaatit:</b>	<b>Löydöt:</b> X 6713340, Y 3449406, Z 36

<b><i>Taustatiedot</i></b>
Kohde löytyi inventoinnissa 3.9.2013.
<b><i>Ympäristön kuvaus</i></b>
Harjumaisen mäen eteläpää, mäntykangas.
<b><i>Kohteen kuvaus</i></b>
Kohde sijaitsee männikössä noin metrin tien reunasta. Kyseessä on hiilimiilukumpare, jonka halkaisija on 12 metriä ja korkeus 0,8 metriä. Kumpareta ympäröi ojanne. Kohteen päällä ja ympäristössä kasvaa arviolta yli sata vuotiaita mäntyjä ja niiden alla nuorta mäntytaimikkoa.
<b><i>Kohteen rajaus</i></b>
Kohde rajautuu pistemäisesti miilukumpareen näkyvien rajojen mukaan.
<b><i>Tulkinta</i></b>
Hiilimiilu. Ikä yli 100 vuotta.
<b><i>Lisätietoja</i></b>

<b><i>Tarkastukset</i></b>
Tila: 3 Toteutettu      Laji: 6 Suojeluarvojen tarkastus      Tarkastusvuosi: 2013
Tarkastuspvm: 3.9.2013      Tarkastaja: J. Taivainen
Kuvaus: KMO kulttuuriperintöinventointi

<b>Viranomaisrekisterinro:</b>	<b>Kunto:</b> 1 Hyvä
<b>Arvotus:</b>	<b>Olotila:</b> 2 Ei käytössä
<b>Selitys:</b>	<b>Kohteen suojele:</b> 9 Muu suojeluarvo
	<b>Selitys:</b>

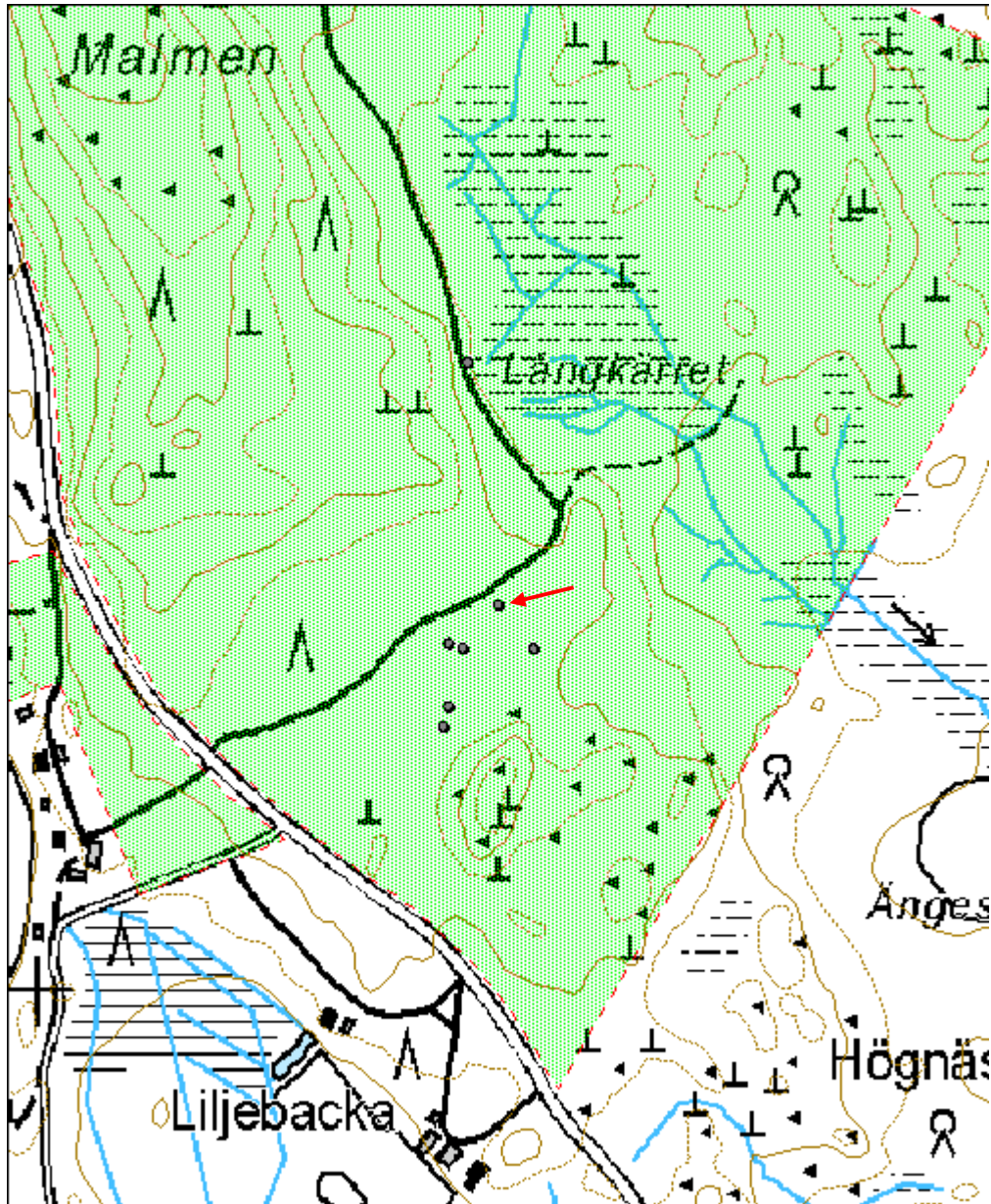
<b>Ympäristön suojele:</b>	0 Ei määritelty
----------------------------	-----------------

<b>Selitys:</b>	
-----------------	--



Kuva: Hiilimiilukumpare tien reunassa. 3.9.2013. Jouni Taivainen.

<b>Kohdetyyppi:</b>	9 Valmistuspaikat/työpaikat	<b>Copyright:</b>	© Metsähallitus 2008 © Maanmittauslaitos 1/MML/08
<b>Koordinaatit:</b>	X 6713340, Y 3449406, Z 36	<b>Mittakaava:</b>	1:5000



<b>Malmen 2 hiilimiilu</b>	<b>MH-tunnus: 166036</b>
----------------------------	--------------------------

<b>Kohdetyyppi:</b>	9 Valmistuspaikat/työpaikat	<b>Haltija:</b>	121 Metsätalous Länsi-Suomi
<b>Ajoitus:</b>	7118 Historiallinen aika	<b>Ylläpitäjä:</b>	121 Metsätalous Länsi-Suomi
<b>Rakentamivuosi:</b>		<b>Kunta:</b>	434 Loviisa
<b>Lukumäärä:</b>	1		

<b>Koordinaattiselitys:</b>	<b>Geometria tuotettu:</b> 4 Gps-mittaus, korjaamaton
<b>Koordinaatit:</b>	<b>Löydöt:</b> X 6713301, Y 3449437, Z 36

<b><i>Taustatiedot</i></b>
Kohde löytyi inventoinnissa 3.9.2013.
<b><i>Ympäristön kuvaus</i></b>
Kohde sijaitsee harjumaisen mäen eteläpäässä mäntykankaalla.
<b><i>Kohteen kuvaus</i></b>
Kyseessä on muodoltaan ovaali hiilimiilukumpare, jota ympäröi ojanne. Kumpareen mitat ovat 7 x 11 metriä ja korkeus noin metrin. Kumpareen päällä on mäntytaimikkoa ja isojen puiden vanhoja kantoja.
<b><i>Kohteen rajaus</i></b>
Kohde rajautuu pistemäisesti miilukumpareen näkyvien rajojen mukaisesti.
<b><i>Tulkinta</i></b>
Hiilimiilu. Ikä yli sata vuotta.
<b><i>Lisätietoja</i></b>

<b><i>Toimenpiteet</i></b>

<b><i>Tarkastukset</i></b>
Tila: 3 Toteutettu      Laji: 6 Suojeluarvojen tarkastus      Tarkastusvuosi: 2013
Tarkastuspvm: 3.9.2013      Tarkastaja: J. Taivainen
Kuvaus: KMO kulttuuriperintöinventointi

<b>Viranomaisrekisterinro:</b>	<b>Kunto:</b> 1 Hyvä
<b>Arvotus:</b> 3 Esitys mj-luokka II	<b>Olotila:</b> 2 Ei käytössä
<b>Selitys:</b>	<b>Kohteen suojelu:</b> 9 Muu suojeluarvo
	<b>Selitys:</b>

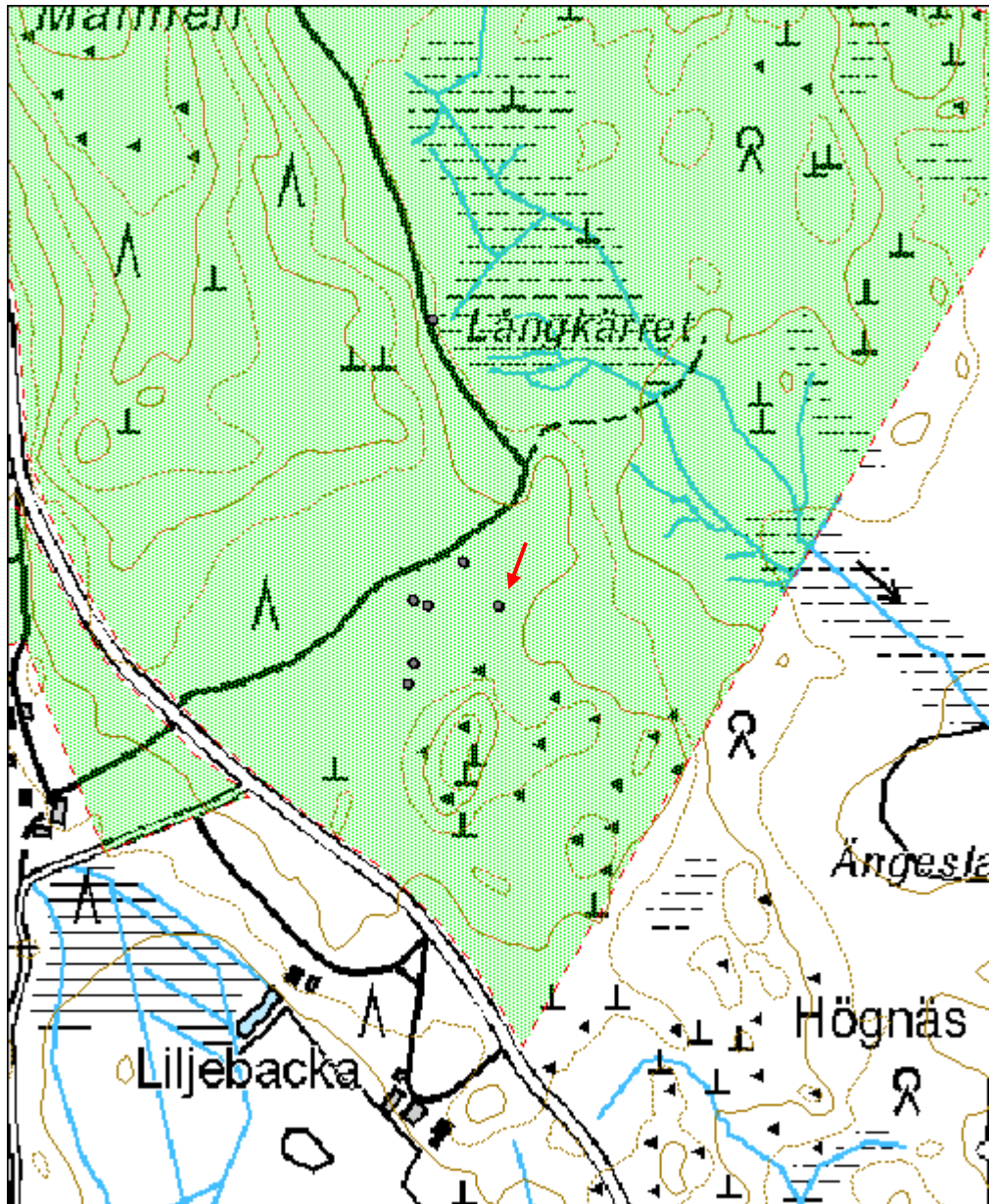


<b>Ympäristön suojelu:</b>	0 Ei määritelty
<b>Selitys:</b>	



Kuva: Hiilimiilukumpare mäntyviidakossa. 3.9.2013. Jouni Taivainen

<b>Kohdetyyppi:</b>	9 Valmistuspaikat/työpaikat	<b>Copyright:</b>	© Metsähallitus 2008 © Maanmittauslaitos 1/MML/08
<b>Koordinaatit:</b>	X 6713301, Y 3449437, Z 36	<b>Mittakaava:</b>	1:5000



<b>Malmen 3 hiilimiilu</b>	<b>MH-tunnus: 166038</b>
----------------------------	--------------------------

<b>Kohdetyyppi:</b>	9 Valmistuspaikat/työpaikat	<b>Haltija:</b>	121 Metsätalous Länsi-Suomi
<b>Ajoitus:</b>	7118 Historiallinen aika	<b>Ylläpitäjä:</b>	121 Metsätalous Länsi-Suomi
<b>Rakentamivuosi:</b>		<b>Kunta:</b>	434 Loviisa
<b>Lukumäärä:</b>	1		

<b>Koordinaattiselitys:</b>		<b>Geometria tuotettu:</b>	4 Gps-mittaus, korjaamaton
<b>Koordinaatit:</b>	X 6713306, Y 3449362, Z 36	<b>Löydöt:</b>	

<b><i>Taustatiedot</i></b>
Kohde löytyi inventoinnissa 3.9.2013.
<b><i>Ympäristön kuvaus</i></b>
Kohde sijaitsee harjumaisen mäen eteläpäässä mäntykankaalla.
<b><i>Kohteen kuvaus</i></b>
Kyseessä on hiilimiilun jäännös. Miilukumpareen halkaisija on 12 metriä, korkeus metrin ja sen ulkokehällä on isoja sammaloituneita kuoppia. Miilukumpareen päällä on mäntytaimikkoa ja isojen vanhojen puiden kantoja.
<b><i>Kohteen rajaus</i></b>
Kohde rajautuu pistemäisesti miilukumpareen näkyvien rajojen mukaisesti.
<b><i>Tulkinta</i></b>
Hiilimiilu. Ikä yli 100 vuotta.
<b><i>Lisätietoja</i></b>

<b><i>Tarkastukset</i></b>
Tila: 3 Toteutettu      Laji: 6 Suojeluarvojen tarkastus      Tarkastusvuosi: 2013
Tarkastuspvm: 3.9.2013      Tarkastaja: J. Taivainen
Kuvaus: KMO kulttuuriperintöinventointi

<b>Viranomaisrekisterinro:</b>		<b>Kunto:</b>	1 Hyvä
<b>Arvotus:</b>	3 Esitys mj-luokka II	<b>Olotila:</b>	2 Ei käytössä
<b>Selitys:</b>		<b>Kohteen suojelu:</b>	9 Muu suojeluarvo
		<b>Selitys:</b>	

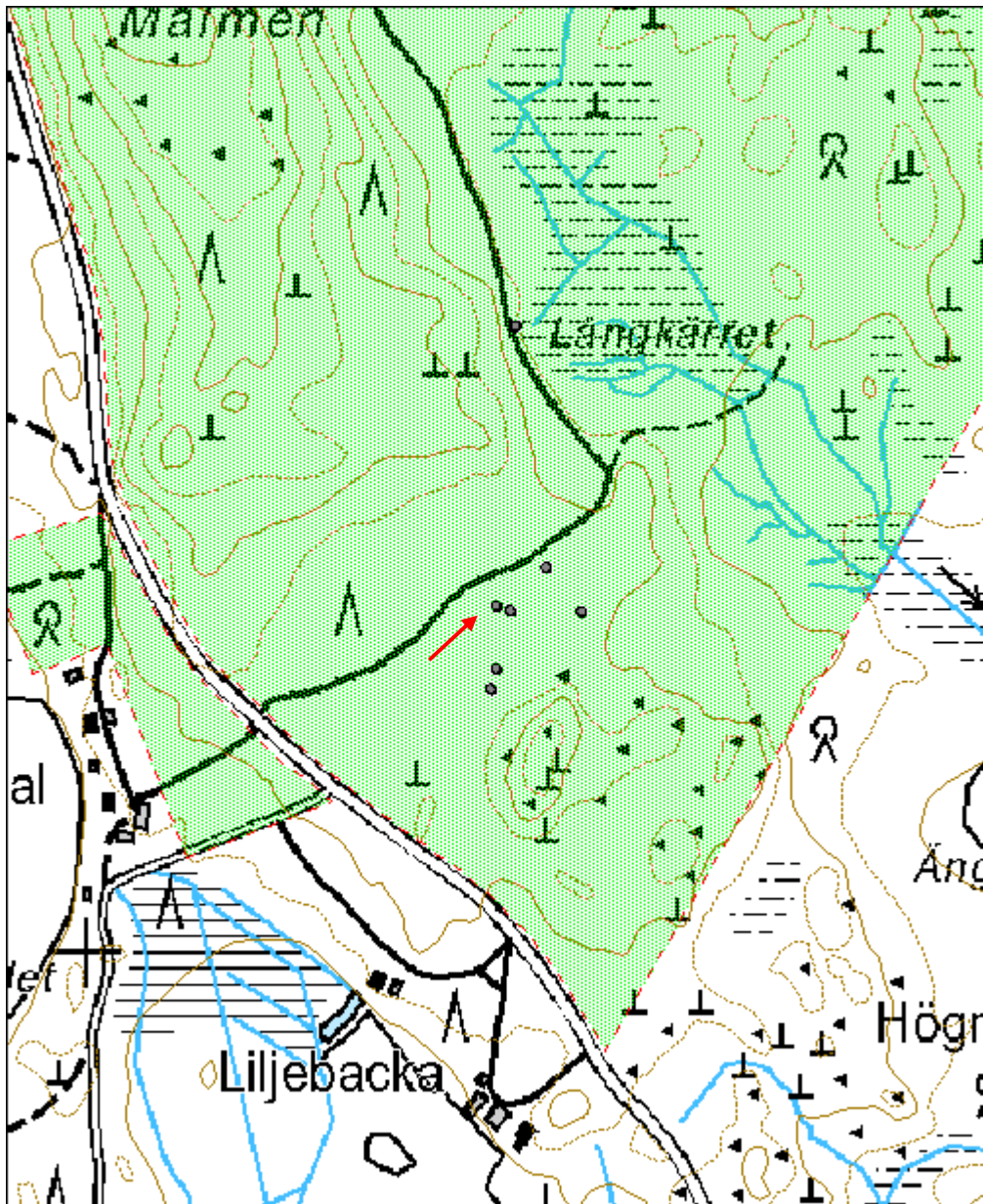
<b>Ympäristön suojelu:</b>	0 Ei määritelty
----------------------------	-----------------

<b>Selitys:</b>	
-----------------	--



Kuva: Hiilimiilukumpare mäntytaimikossa. 3.9.2013. Jouni Taivainen.

<b>Kohdetyyppi:</b>	9 Valmistuspaikat/työpaikat	<b>Copyright:</b>	© Metsähallitus 2008 © Maanmittauslaitos 1/MML/08
<b>Koordinaatit:</b>	X 6713306, Y 3449362, Z 36	<b>Mittakaava:</b>	1:5000



<b>Malmen 4 hiilimiilu</b>	<b>MH-tunnus: 166039</b>
----------------------------	--------------------------

<b>Kohdetyyppi:</b>	9 Valmistuspaikat/työpaikat	<b>Haltija:</b>	121 Metsätalous Länsi-Suomi
<b>Ajoitus:</b>	7118 Historiallinen aika	<b>Ylläpitäjä:</b>	121 Metsätalous Länsi-Suomi
<b>Rakentamisvuosi:</b>		<b>Kunta:</b>	434 Loviisa
<b>Lukumäärä:</b>	1		

<b>Koordinaattiselitys:</b>		<b>Geometria tuotettu:</b>	4 Gps-mittaus, korjaamaton
<b>Koordinaatit:</b>	X 6713302, Y 3449375, Z 36	<b>Löydöt:</b>	

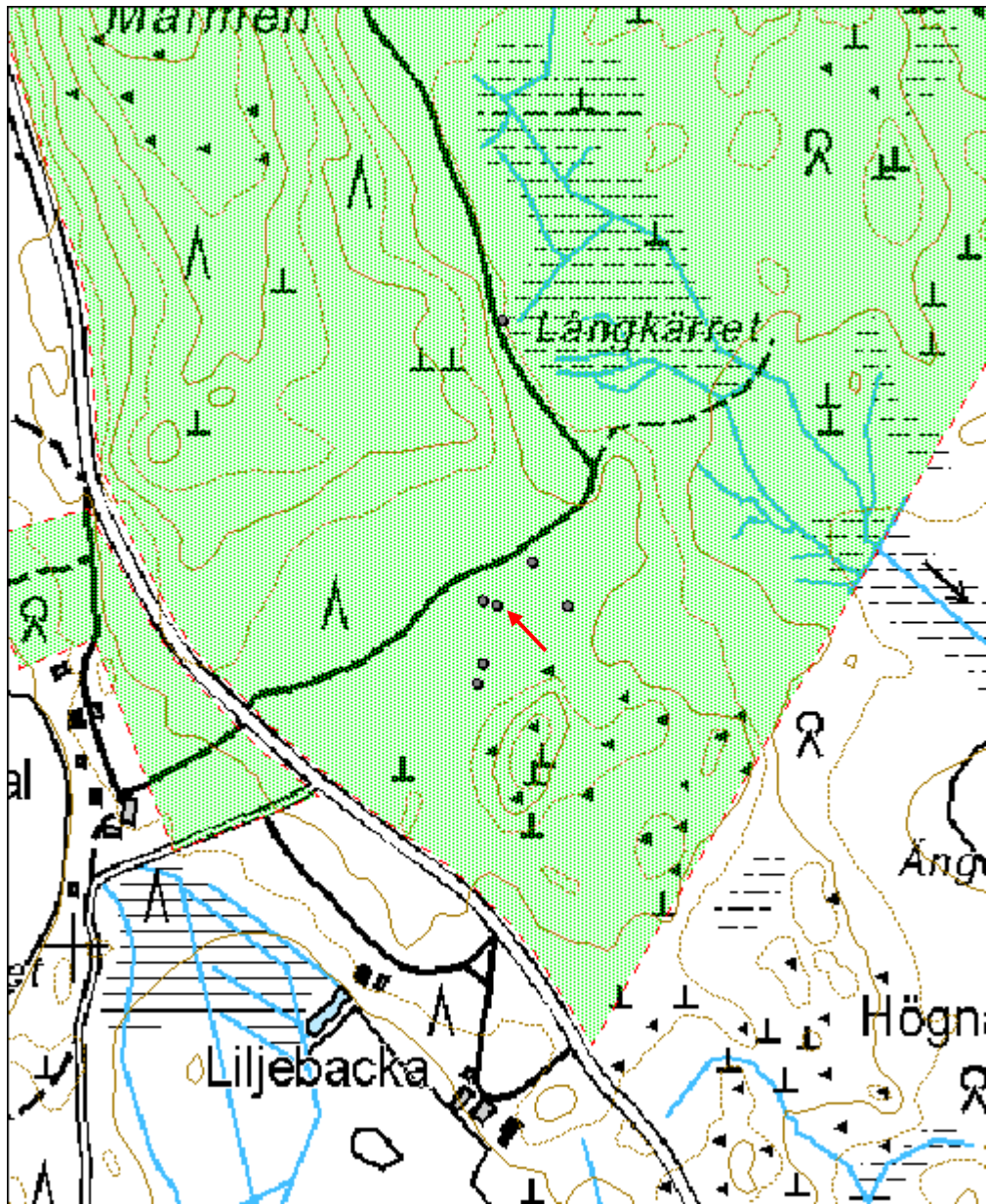
<b><i>Taustatiedot</i></b>
Kohde löytyi inventoinnissa 3.9.2013.
<b><i>Ympäristön kuvaus</i></b>
Kohde sijaitsee harjumaisen mäen eteläpäässä mäntykankaalla.
<b><i>Kohteen kuvaus</i></b>
Kyseessä on hiilimiilukumpare, jonka halkaisija on kahdeksan metriä ja korkeus 0,7 metriä. Miilukumpareen ulkokehällä on sammaloituneita kuoppia.
<b><i>Kohteen rajaus</i></b>
Kohde rajautuu pistemäisesti miilukumpareen näkyvien rakenteiden mukaisesti.
<b><i>Tulkinta</i></b>
Hiilimiilu. Ikä yli sata vuotta.
<b><i>Lisätietoja</i></b>

<b><i>Tarkastukset</i></b>
Tila: 3 Toteutettu      Laji: 6 Suojeluarvojen tarkastus      Tarkastusvuosi: 2013
Tarkastuspvm: 3.9.2013      Tarkastaja: J. Taivainen
Kuvaus: KMO kulttuuriperintöinventointi

<b>Viranomaisrekisterinro:</b>		<b>Kunto:</b>	1 Hyvä
<b>Arvotus:</b>	3 Esitys mj-luokka II	<b>Olotila:</b>	2 Ei käytössä
<b>Selitys:</b>		<b>Kohteen suojele:</b>	9 Muu suojeluarvo
		<b>Selitys:</b>	

<b>Ympäristön suojele:</b>	0 Ei määritelty
<b>Selitys:</b>	

<b>Kohdetyyppi:</b>	9 Valmistuspaikat/työpaikat	Copyright:	© Metsähallitus 2008 © Maanmittauslaitos 1/MML/08
<b>Koordinaatit:</b>	X 6713302, Y 3449375, Z 36	Mittakaava:	1:5000



<b>Malmen 5 hiilimiilu</b>	<b>MH-tunnus: 166041</b>
----------------------------	--------------------------

<b>Kohdetyyppi:</b>	9 Valmistuspaikat/työpaikat	<b>Haltija:</b>	121 Metsätalous Länsi-Suomi
<b>Ajoitus:</b>	7118 Historiallinen aika	<b>Ylläpitäjä:</b>	121 Metsätalous Länsi-Suomi
<b>Rakentamivuosi:</b>		<b>Kunta:</b>	434 Loviisa
<b>Lukumäärä:</b>	1		

<b>Koordinaattiselitys:</b>	<b>Geometria tuotettu:</b> 4 Gps-mittaus, korjaamaton
<b>Koordinaatit:</b>	<b>Löydöt:</b> X 6713250, Y 3449362, Z 36

<b><i>Taustatiedot</i></b>
Kohde löytyi inventoinnissa 3.9.2013.
<b><i>Ympäristön kuvaus</i></b>
Kohde sijaitsee harjumaisen mäen eteläpäässä mäntykankaalla.
<b><i>Kohteen kuvaus</i></b>
Kyseessä on tasalakinen hiilimiilukumpare, jonka halkaisija on kymmenen metriä ja korkeus 0,5 metriä. Miilukumpareen ulkokehällä on sammaloituneita kuoppia ja kumpareen päällä on mäntytaimikkoa sekä vanha ison puun kanto.
<b><i>Kohteen rajaus</i></b>
Kohde rajautuu pistemäisesti miilukumpareen näkyvien rakenteiden mukaisesti.
<b><i>Tulkinta</i></b>
Hiilimiilu. Ikä yli 100 vuotta.
<b><i>Lisätietoja</i></b>

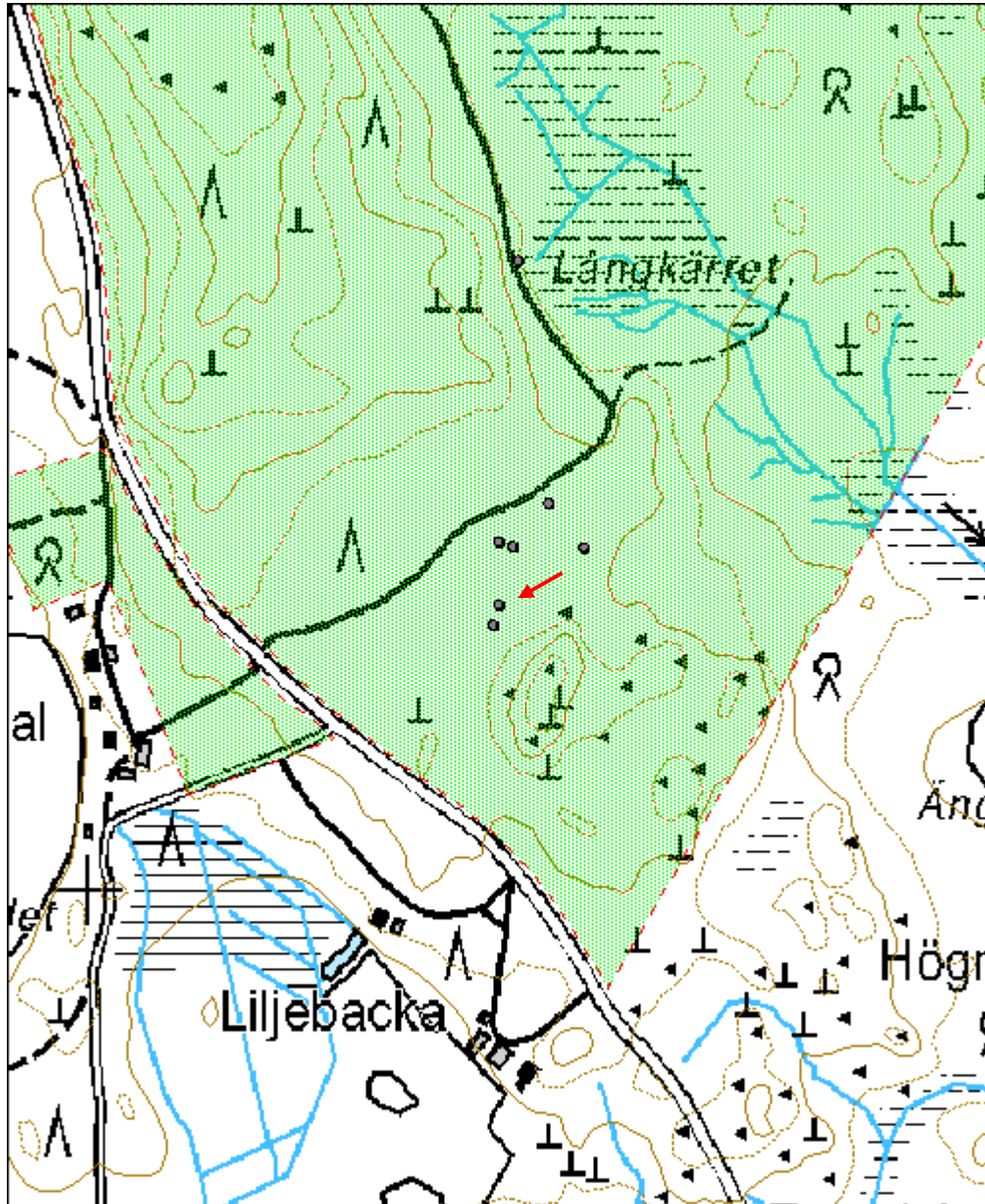
<b><i>Tarkastukset</i></b>
Tila: 3 Toteutettu      Laji: 6 Suojeluarvojen tarkastus      Tarkastusvuosi: 2013
Tarkastuspvm: 3.9.2013      Tarkastaja: J. Taivainen
Kuvaus: KMO kulttuuriperintöinventointi

<b>Viranomaisrekisterinro:</b>	<b>Kunto:</b> 1 Hyvä
<b>Arvotus:</b>	<b>Olotila:</b> 2 Ei käytössä
<b>Selitys:</b>	<b>Kohteen suojelu:</b> 9 Muu suojeluarvo
	<b>Selitys:</b>

<b>Ympäristön suojelu:</b>	0 Ei määritelty
----------------------------	-----------------



<b>Selitys:</b>			
<b>Kohdetyyppi:</b>	9 Valmistuspaikat/työpaikat	<b>Copyright:</b>	© Metsähallitus 2008 © Maanmittauslaitos 1/MML/08
<b>Koordinaatit:</b>	X 6713250, Y 3449362, Z 36	<b>Mittakaava:</b>	1:5000



<b>Malmen 6 hiilimiilu</b>	<b>MH-tunnus: 166045</b>
----------------------------	--------------------------

<b>Kohdetyyppi:</b>	9 Valmistuspaikat/työpaikat	<b>Haltija:</b>	121 Metsätalous Länsi-Suomi
<b>Ajoitus:</b>	7118 Historiallinen aika	<b>Ylläpitäjä:</b>	121 Metsätalous Länsi-Suomi
<b>Rakentamisvuosi:</b>		<b>Kunta:</b>	434 Loviisa
<b>Lukumäärä:</b>	1		

<b>Koordinaattiselitys:</b>		<b>Geometria tuotettu:</b>	4 Gps-mittaus, korjaamaton
<b>Koordinaatit:</b>	X 6713233, Y 3449357, Z 36	<b>Löydöt:</b>	

<b><i>Taustatiedot</i></b>
Kohde löytyi inventoinnissa 3.9.2013.
<b><i>Ympäristön kuvaus</i></b>
Kohde sijaitsee harjumaisen mäen eteläpäässä mäntykankaalla.
<b><i>Kohteen kuvaus</i></b>
Kyseessä on hiilimiilukumpare, jonka halkaisija on 12 metriä ja korkeus metrin. Miilukumpareen ulkokehällä on sammaloituneita kuoppia ja sen päällä kasvaa iso mänty, joka lienee yli sata vuotias.
<b><i>Kohteen rajaus</i></b>
Kohde rajautuu pistemäisesti miilukumpareen näkyvien rakenteiden mukaisesti.
<b><i>Tulkinta</i></b>
Hiilimiilu. Ikä yli 100 vuotta.
<b><i>Lisätietoja</i></b>

<b><i>Tarkastukset</i></b>
Tila: 3 Toteutettu      Laji: 6 Suojeluarvojen tarkastus      Tarkastusvuosi: 2013
Tarkastuspvm: 3.9.2013      Tarkastaja: J. Taivainen
Kuvaus: KMO kulttuuriperintöinventointi

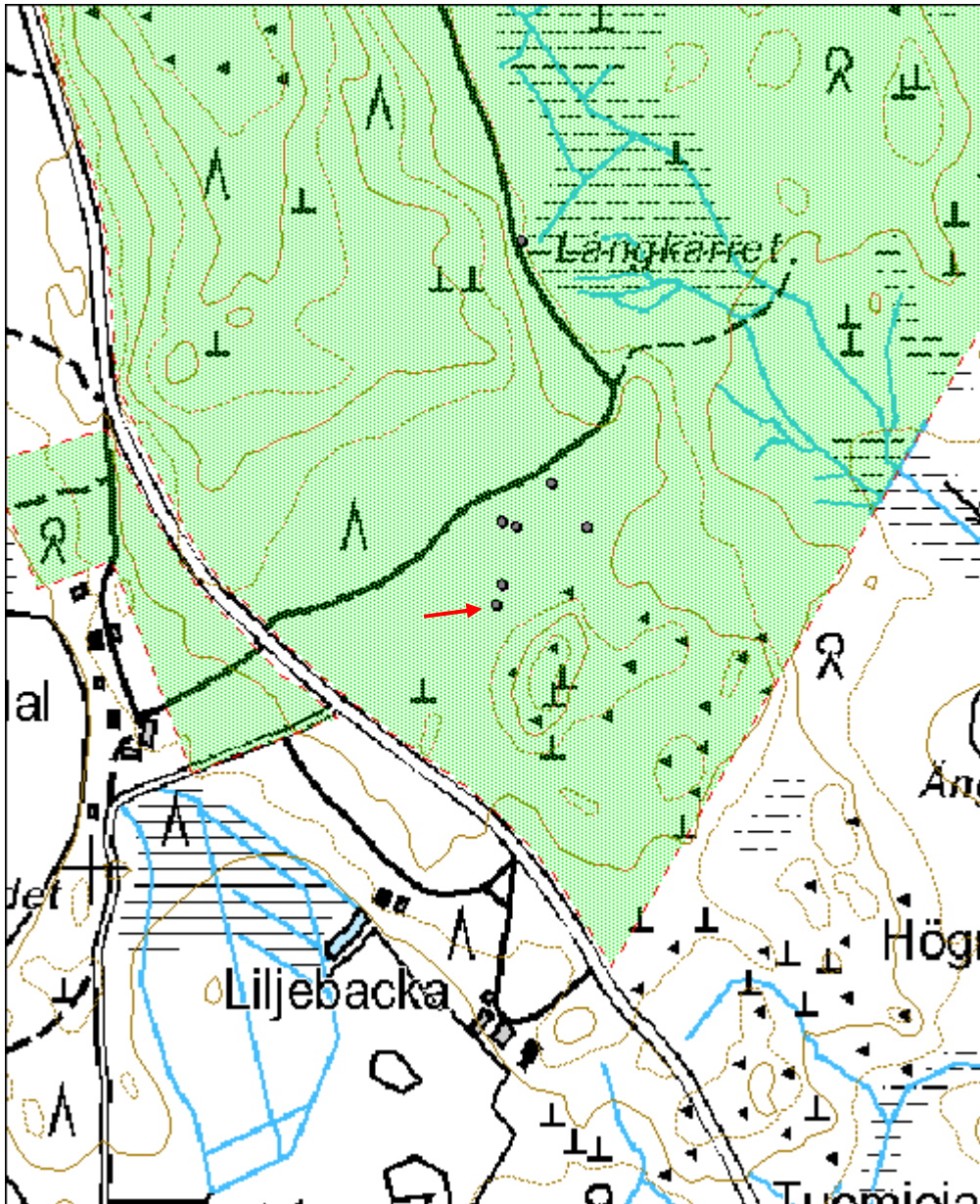
<b>Viranomaisrekisterinro:</b>		<b>Kunto:</b>	1 Hyvä
<b>Arvotus:</b>	3 Esitys mj-luokka II	<b>Olotila:</b>	2 Ei käytössä
<b>Selitys:</b>		<b>Kohteen suojele:</b>	9 Muu suojeluarvo
		<b>Selitys:</b>	

<b>Ympäristön suojele:</b>	0 Ei määritelty
<b>Selitys:</b>	



Kuva: Hiilimiilukumpareen reunaa ison männyn kohdalla. 3.9.2013. Jouni Taivainen.

<b>Kohdetyyppi:</b>	9 Valmistuspaikat/työpaikat	Copyright:	© Metsähallitus 2008 © Maanmittauslaitos 1/MML/08
<b>Koordinaatit:</b>	X 6713233, Y 3449357, Z 36	Mittakaava:	1:5000



<b>Långkärret 1 hiilimiilu</b>	<b>MH-tunnus: 166048</b>
--------------------------------	--------------------------

<b>Kohdetyyppi:</b>	9 Valmistuspaikat/työpaikat	<b>Haltija:</b>	121 Metsätalous Länsi-Suomi
<b>Ajoitus:</b>	7118 Historiallinen aika	<b>Ylläpitäjä:</b>	121 Metsätalous Länsi-Suomi
<b>Rakentamisvuosi:</b>		<b>Kunta:</b>	434 Loviisa
<b>Lukumäärä:</b>	1		

<b>Koordinaattiselitys:</b>	<b>Geometria tuotettu:</b> 4 Gps-mittaus, korjaamaton
<b>Koordinaatit:</b>	<b>Löydöt:</b> X 6713554, Y 3449379, Z 33

<b><i>Taustatiedot</i></b>
Kohde löytyi inventoinnissa 3.9.2013.
<b><i>Ympäristön kuvaus</i></b>
Tien itäreunassa Långkärret -nimisen suon reunan tuntumassa. Mäntykangas.
<b><i>Kohteen kuvaus</i></b>
Kyseessä on tien puoliksi tuhoama hiilimiilun jäännös. Miilukumpareen alkuperäinen halkaisija on ollut noin 8-10 metriä, korkeus noin metrin. Miilukumpareta ympäröi ojanne.
<b><i>Kohteen rajaus</i></b>
Kohde rajautuu pistemäisesti miilukumpareen näkyvien rakenteiden mukaan.
<b><i>Tulkinta</i></b>
Hiilimiilu. Ikä yli 100 vuotta.
<b><i>Lisätietoja</i></b>

<b><i>Tarkastukset</i></b>
Tila: 3 Toteutettu      Laji: 6 Suojeluarvojen tarkastus      Tarkastusvuosi: 2013
Tarkastuspvm: 3.9.2013      Tarkastaja: J. Taivainen
Kuvaus: KMO kulttuuriperintöinventointi

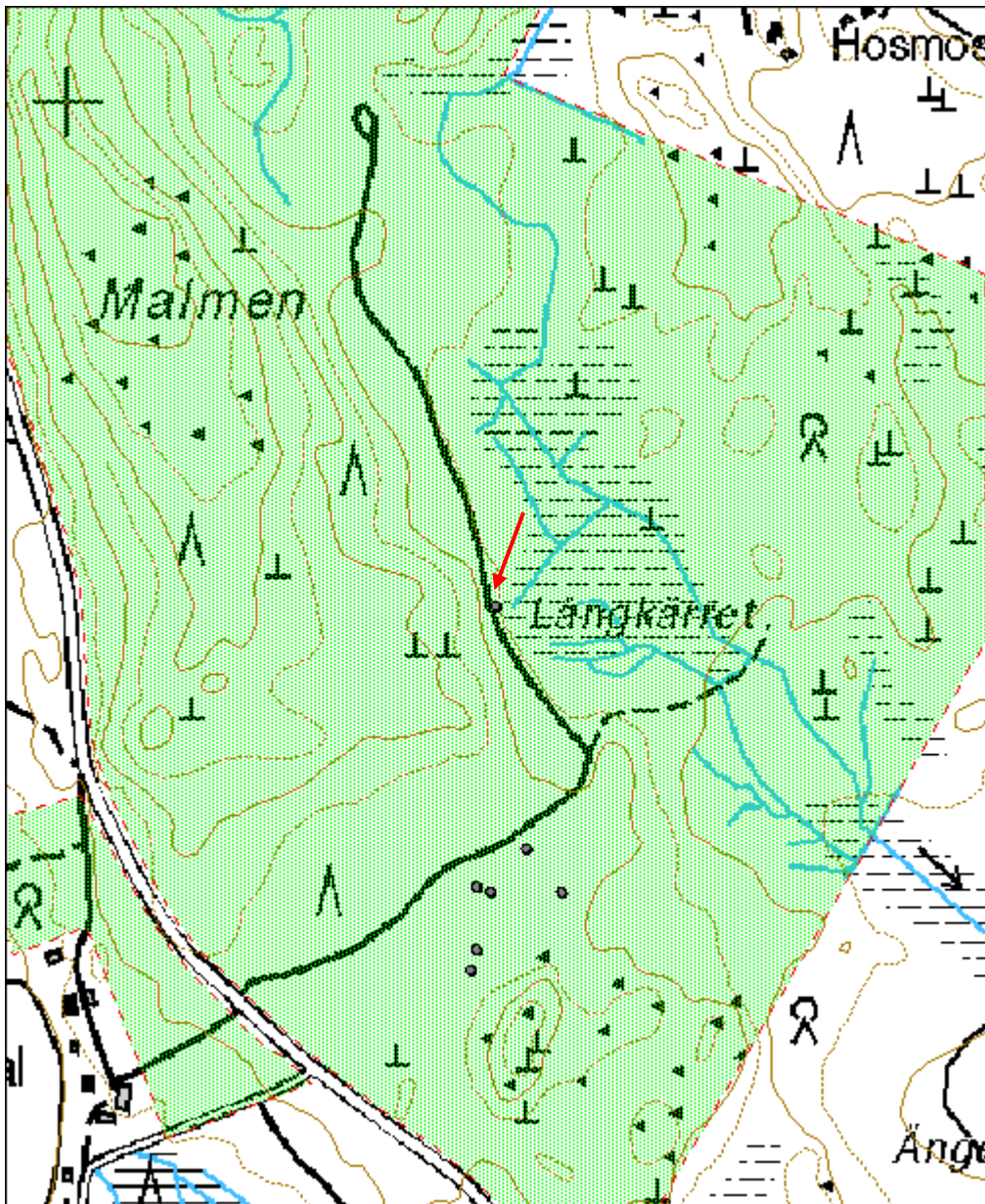
<b>Viranomaisrekisterinro:</b>	<b>Kunto:</b> 3 Huono
<b>Arvotus:</b>	<b>Olotila:</b> 2 Ei käytössä
<b>Selitys:</b>	<b>Kohteen suojele:</b> 9 Muu suojeluarvo
	<b>Selitys:</b>

<b>Ympäristön suojele:</b>	0 Ei määritelty
<b>Selitys:</b>	



Kuva: Eero Kakkuri kairaa ikänäytettä hiilimiilun päällä kasvavasta kuusesta. Takavasemmalla tie. 3.9.2013. Jouni Taivainen.

<b>Kohdetyyppi:</b>	9 Valmistuspaikat/työpaikat	<b>Copyright:</b>	© Metsähallitus 2008 © Maanmittauslaitos 1/MML/08
<b>Koordinaatit:</b>	X 6713554, Y 3449379, Z 33	<b>Mittakaava:</b>	1:5000



<b>Pumpstation 1 hiilimiilu</b>	<b>MH-tunnus: 166070</b>
---------------------------------	--------------------------

<b>Kohdetyyppi:</b>	9 Valmistuspaikat/työpaikat	<b>Haltija:</b>	121 Metsätalous Länsi-Suomi
<b>Ajoitus:</b>	7118 Historiallinen aika	<b>Ylläpitäjä:</b>	121 Metsätalous Länsi-Suomi
<b>Rakentamisvuosi:</b>		<b>Kunta:</b>	434 Loviisa
<b>Lukumäärä:</b>	3		

<b>Koordinaattiselitys:</b>	<b>Geometria tuotettu:</b> 8 Digitointi, mittakaava <1:20000
<b>Koordinaatit:</b>	<b>Löydöt:</b> X 6714551, Y 3448832, Z 35

<b><i>Taustatiedot</i></b>
Kohde löytyi inventoinnissa 4.9.2013.
<b><i>Ympäristön kuvaus</i></b>
Kyseessä on pumppuaseman eteläpuoleinen mäntykangas tienreunassa.
<b><i>Kohteen kuvaus</i></b>
Kohteeseen kuuluu kolme toisissaan kiinni olevaa hiilimiilukumpareta. Eteläisin sijaitsee noin seitsemän metriä pumppuasemalle menevästä tiestä etelään ja on muodoltaan neliskanttinen ja tasalakinen. Sen halkaisija on kahdeksan metriä ja korkeus 0,7 metriä. Kumpareen ulkokehällä on isoja sammaloituneita kuoppia. Miilun päällä on kaatunut hirvitorni. Miilukumpareen päällä kasvavaan mäntyyn tehtiin ikäkairaus, jonka mukaan puu on 60 vuoden ikäinen. Miilun päällä oli lisäksi isoja vanhoja lahoja kantoja. Toinen miilu on tämän pohjoispuolella ja siinä kiinni. Se on muodoltaan suorakulmainen ja kooltaan 8 x 12 metriä sekä korkeudeltaan noin metrin. Kolmas miilu sijaitsee tämän itäpuolella ja siinä kiinni. Se on muodoltaan neliskanttinen ja tasalakinen, halkaisijaltaan kuusi metriä ja korkeudeltaan 0,6 metriä.
<b><i>Kohteen rajaus</i></b>
Kohde rajautuu aluemaisesti miilukumpareiden näkyvien rakenteiden mukaan.
<b><i>Tulkinta</i></b>
Hiilimiiluja. Ikä yli 100 vuotta.
<b><i>Lisätietoja</i></b>

<b><i>Tarkastukset</i></b>
Tila: 3 Toteutettu      Laji: 6 Suojeluarvojen tarkastus      Tarkastusvuosi: 2013 Tarkastuspvm: 4.9.2013      Tarkastaja: J. Taivainen Kuvaus: KMO kulttuuriperintöinventointi

<b>Viranomaisrekisterinro:</b>	<b>Kunto:</b> 1 Hyvä
	<b>Olotila:</b> 2 Ei käytössä
<b>Arvotus:</b> 3 Esitys mj-luokka II	<b>Kohteen suojele:</b> 9 Muu suojeluarvo



<b>Selitys:</b>	<b>Selitys:</b>
<b>Ympäristön suojelu:</b>	0 Ei määritelty
<b>Selitys:</b>	



Kuva: Eero Kakkuri kairaa ikänäytettä eteläisimmän hiilimiilukumpareen päällä kasvavasta männystä. 4.9.2013. Jouni Taivainen.

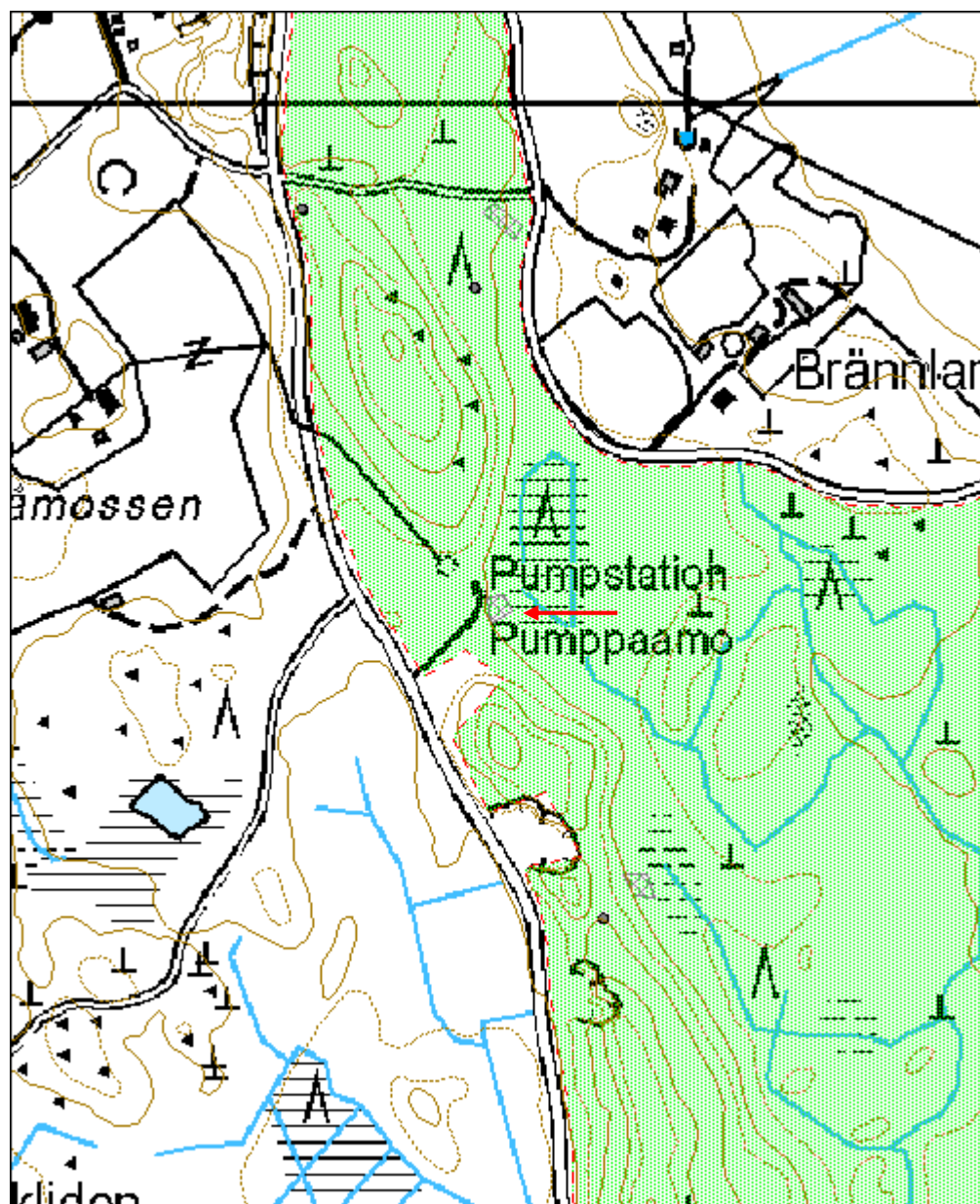


Kuva: Itäisin hiilimiilukumpare. Päällä kasvaa isoja kuusia ja mäntyjä.  
3.9.2013. Jouni Taivainen.



Kuva: Pohjoisin hiilimiilukumpare. Taustalla pumppuasema. 3.9.2013. Jouni Taivainen.

<b>Kohdetyyppi:</b>	9 Valmistuspaikat/työpaikat	Copyright:	© Metsähallitus 2008 © Maanmittauslaitos 1/MML/08
<b>Koordinaatit:</b>	X 6714551, Y 3448832, Z 35	Mittakaava:	1:5000



<b>Hosmossen 1 hiilimiilu</b>	<b>MH-tunnus: 166073</b>
-------------------------------	--------------------------

<b>Kohdetyyppi:</b>	9 Valmistuspaikat/työpaikat	<b>Haltija:</b>	121 Metsätalous Länsi-Suomi
<b>Ajoitus:</b>	7118 Historiallinen aika	<b>Ylläpitäjä:</b>	121 Metsätalous Länsi-Suomi
<b>Rakentamisvuosi:</b>		<b>Kunta:</b>	434 Loviisa
<b>Lukumäärä:</b>	2		

<b>Koordinaattiselitys:</b>	<b>Geometria tuotettu:</b> 8 Digitointi, mittakaava <1:20000
<b>Koordinaatit:</b>	<b>Löydöt:</b> X 6714306, Y 3448955, Z 35

<b><i>Taustatiedot</i></b>
Kohde löytyi inventoinnissa 4.9.2013.
<b><i>Ympäristön kuvaus</i></b>
Kohde sijaitsee harjun loivalla itärinteellä. Mäntykangas, suon reuna.
<b><i>Kohteen kuvaus</i></b>
Kyseessä on kaksi lähekkäin sijaitsevaa ja hyvin erottuvaa hiilimiilukumpareta, jotka ovat muodoltaan suorakulmaisia. Pohjoisempi on kooltaan 7 x 11 metriä ja korkeudeltaan noin metrin. Miilukumpareen ulkokehällä on sammaloituneita isoja kuoppia ja miilukumpareen päällä kasvaa mäntymetsää ja lisäksi sen päällä on vanhoja isoja lahoja kantoja. Eteläisempi on neliskanttinen ja halkaisijaltaan kuusi metriä sekä korkeudeltaan metrin. Myös sen ulkokehällä on isoja sammaloituneita kuoppia.
<b><i>Kohteen rajaus</i></b>
Kohde rajautuu aluemaisesti kahden miilukumpareen näkyvien rakenteiden mukaisesti.
<b><i>Tulkinta</i></b>
Hiilimiiluja. Ikä yli 100 vuotta.
<b><i>Lisätietoja</i></b>

<b><i>Tarkastukset</i></b>
Tila: 3 Toteutettu      Laji: 6 Suojeluarvojen tarkastus      Tarkastusvuosi: 2013
Tarkastuspvm: 4.9.2013      Tarkastaja: J. Taivainen
Kuvaus: KMO kulttuuriperintöinventointi

<b>Viranomaisrekisterinro:</b>	<b>Kunto:</b> 1 Hyvä
<b>Arvotus:</b>	<b>Olotila:</b> 2 Ei käytössä
<b>Selitys:</b>	<b>Kohteen suojelu:</b> 9 Muu suojeluarvo
	<b>Selitys:</b>

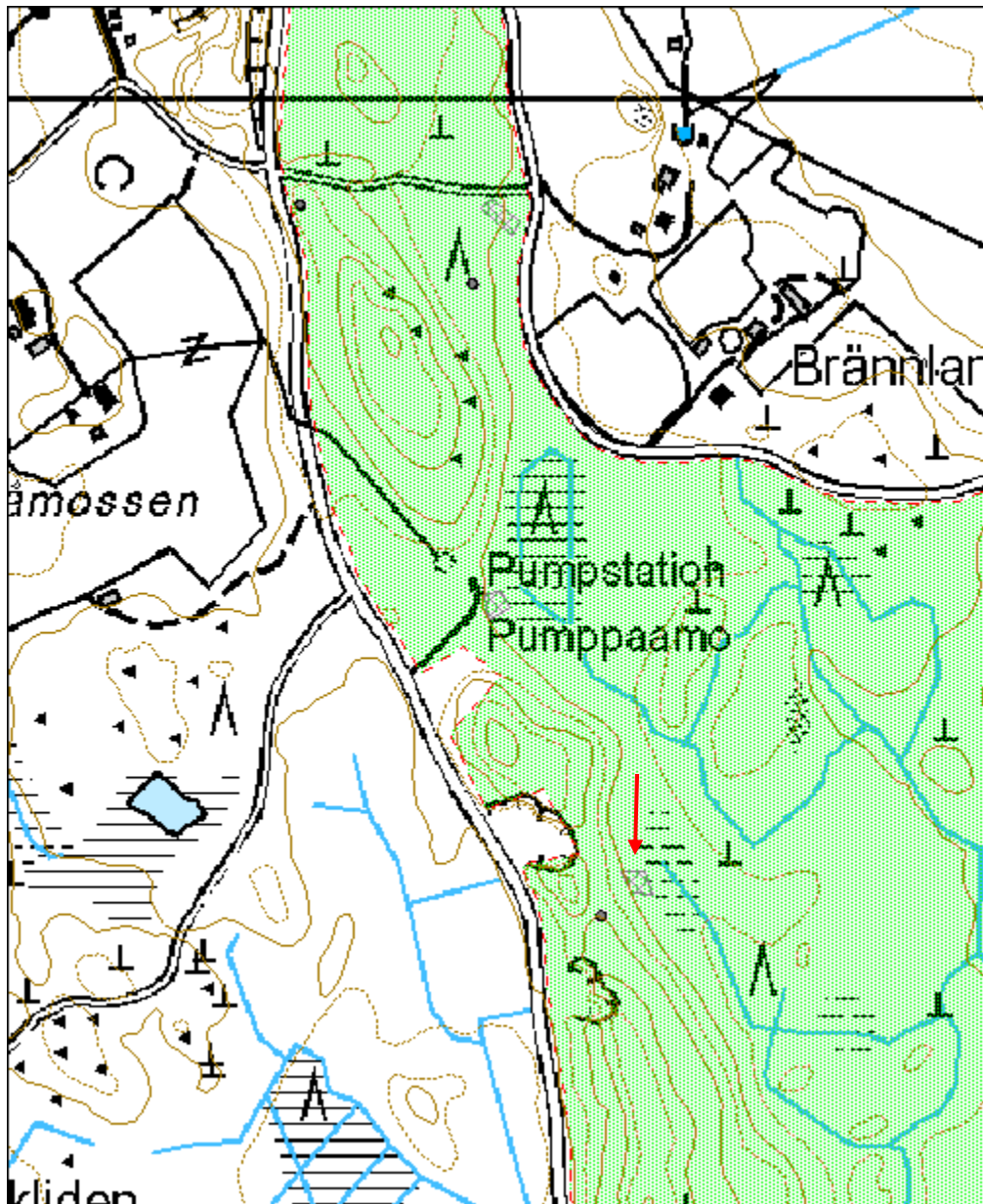


Kuva: Pohjoisempi hiilimiilukumpare. 4.9.2013 Jouni Taivainen.



Kuva: Eteläisempi hiilimiilukumpare. 4.9.2013. Jouni Taivainen.

<b>Kohdetyyppi:</b>	9 Valmistuspaikat/työpaikat	Copyright:	© Metsähallitus 2008 © Maanmittauslaitos 1/MML/08
<b>Koordinaatit:</b>	X 6714306, Y 3448955, Z 35	Mittakaava:	1:5000



<b>Hosmossen 2 hiilimiilu</b>	<b>MH-tunnus: 166077</b>
-------------------------------	--------------------------

<b>Kohdetyyppi:</b>	9 Valmistuspaikat/työpaikat	<b>Haltija:</b>	121 Metsätalous Länsi-Suomi
<b>Ajoitus:</b>	7118 Historiallinen aika	<b>Ylläpitäjä:</b>	121 Metsätalous Länsi-Suomi
<b>Rakentamisvuosi:</b>		<b>Kunta:</b>	434 Loviisa
<b>Lukumäärä:</b>	1		

<b>Koordinaattiselitys:</b>	<b>Geometria tuotettu:</b> 4 Gps-mittaus, korjaamaton
<b>Koordinaatit:</b>	<b>Löydöt:</b> X 6714277, Y 3448925, Z 40

<b><i>Taustatiedot</i></b>
Kohde löytyi inventoinnissa 4.9.2013
<b><i>Ympäristön kuvaus</i></b>
Harjun lakialue, mäntymetsä. Vanhan sorakuopan itäreuna.
<b><i>Kohteen kuvaus</i></b>
Kyseessä on hiilimiilukumpare, jonka halkaisija on kymmenen metriä ja korkeus alarinteen puolella noin metrin, ylärinteen puolella noin 0,3 metriä. Miilukumpareta ympäröi ojanne. Miilukumpareen päällä kasvaa isoja mäntyjä sekä kuusi, lisäksi päällä on vanhoja isoja lahoja kantoja. Kohde vaikuttaa täysin säilyneeltä, sorakuoppa ei ole hajoittanut sitä.
<b><i>Kohteen rajaus</i></b>
Kohde rajautuu pistemäisesti miilukumpareen näkyvien rakenteiden mukaisesti.
<b><i>Tulkinta</i></b>
Hiilimiilu. Ikä yli 100 vuotta.
<b><i>Lisätietoja</i></b>

<b><i>Tarkastukset</i></b>
Tila: 3 Toteutettu      Laji: 6 Suojeluarvojen tarkastus      Tarkastusvuosi: 2013
Tarkastuspvm: 4.9.2013      Tarkastaja: J. Taivainen
Kuvaus: KMO kulttuuriperintöinventointi

<b>Viranomaisrekisterinro:</b>	<b>Kunto:</b> 1 Hyvä
<b>Arvotus:</b>	<b>Olotila:</b> 2 Ei käytössä
<b>Selitys:</b>	<b>Kohteen suojele:</b> 9 Muu suojeluarvo
	<b>Selitys:</b>

<b>Ympäristön</b>	0 Ei määritelty
-------------------	-----------------

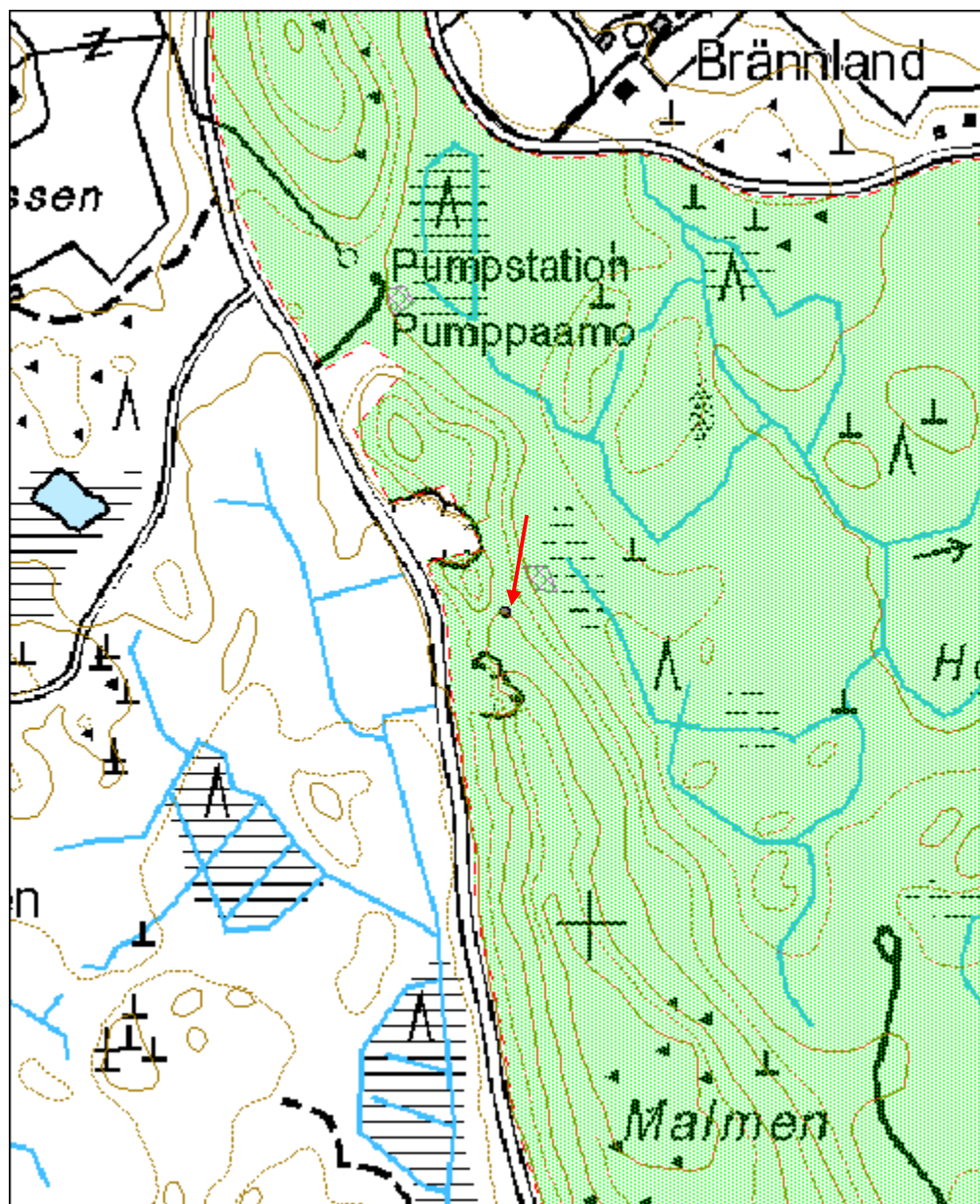
<b>suojelu:</b>	
<b>Selitys:</b>	



Kuva: Hiilimiilukumpare kuvan keskellä. Oikealla erottuu vanha sorakuopan reuna. 4.9.2013. Jouni Taivainen.



<b>Kohdetyyppi:</b>	9 Valmistuspaikat/työpaikat	Copyright:	© Metsähallitus 2008 © Maanmittauslaitos 1/MML/08
<b>Koordinaatit:</b>	X 6714277, Y 3448925, Z 40	Mittakaava:	1:5000



<b>Brännland 1 hiilimiilu</b>	<b>MH-tunnus: 166094</b>
-------------------------------	--------------------------

<b>Kohdetyyppi:</b>	9 Valmistuspaikat/työpaikat	<b>Haltija:</b>	121 Metsätalous Länsi-Suomi
<b>Ajoitus:</b>	7118 Historiallinen aika	<b>Ylläpitäjä:</b>	121 Metsätalous Länsi-Suomi
<b>Rakentamivuosi:</b>		<b>Kunta:</b>	434 Loviisa
<b>Lukumäärä:</b>	1		

<b>Koordinaattiselitys:</b>	<b>Geometria tuotettu:</b>
<b>Koordinaatit:</b>	4 Gps-mittaus, korjaamaton
X 6714836, Y 3448810, Z 36	<b>Löydöt:</b>

<b><i>Taustatiedot</i></b>
Kohde löytyi inventoinnissa 4.9.2013.
<b><i>Ympäristön kuvaus</i></b>
Harjun itärinteiden alaosa, mäntykangas.
<b><i>Kohteen kuvaus</i></b>
Kyseessä on suorakaiteen muotoinen hiilimiilukumpare, jonka mitat ovat 10 x 12 metriä ja korkeus noin metrin. Miilukumpareen ulkokehällä on isoja sammaloituneita kuoppia. Miilukumpareen päällä on sammaloituneita isojen puiden lahoja kantoja sekä isoja mäntyjä, joista yhteen tehtiin ikäkairaus. Männyn ikä on 62 vuotta.
<b><i>Kohteen rajaus</i></b>
Kohde rajautuu pistemäisesti miilukumpareen näkyvien rakenteiden mukaisesti.
<b><i>Tulkinta</i></b>
Hiilimiilu. Ikä yli 100 vuotta.
<b><i>Lisätietoja</i></b>

<b><i>Tarkastukset</i></b>
Tila: 3 Toteutettu      Laji: 6 Suojeluarvojen tarkastus      Tarkastusvuosi: 2013
Tarkastuspvm: 4.9.2013      Tarkastaja: J. Taivainen
Kuvaus: KMO kulttuuriperintöinventointi

<b>Viranomaisrekisterinro:</b>	<b>Kunto:</b> 1 Hyvä
<b>Arvotus:</b>	<b>Olotila:</b> 2 Ei käytössä
3 Esitys mj-luokka II	<b>Kohteen suojele:</b> 9 Muu suojeluarvo
<b>Selitys:</b>	<b>Selitys:</b>

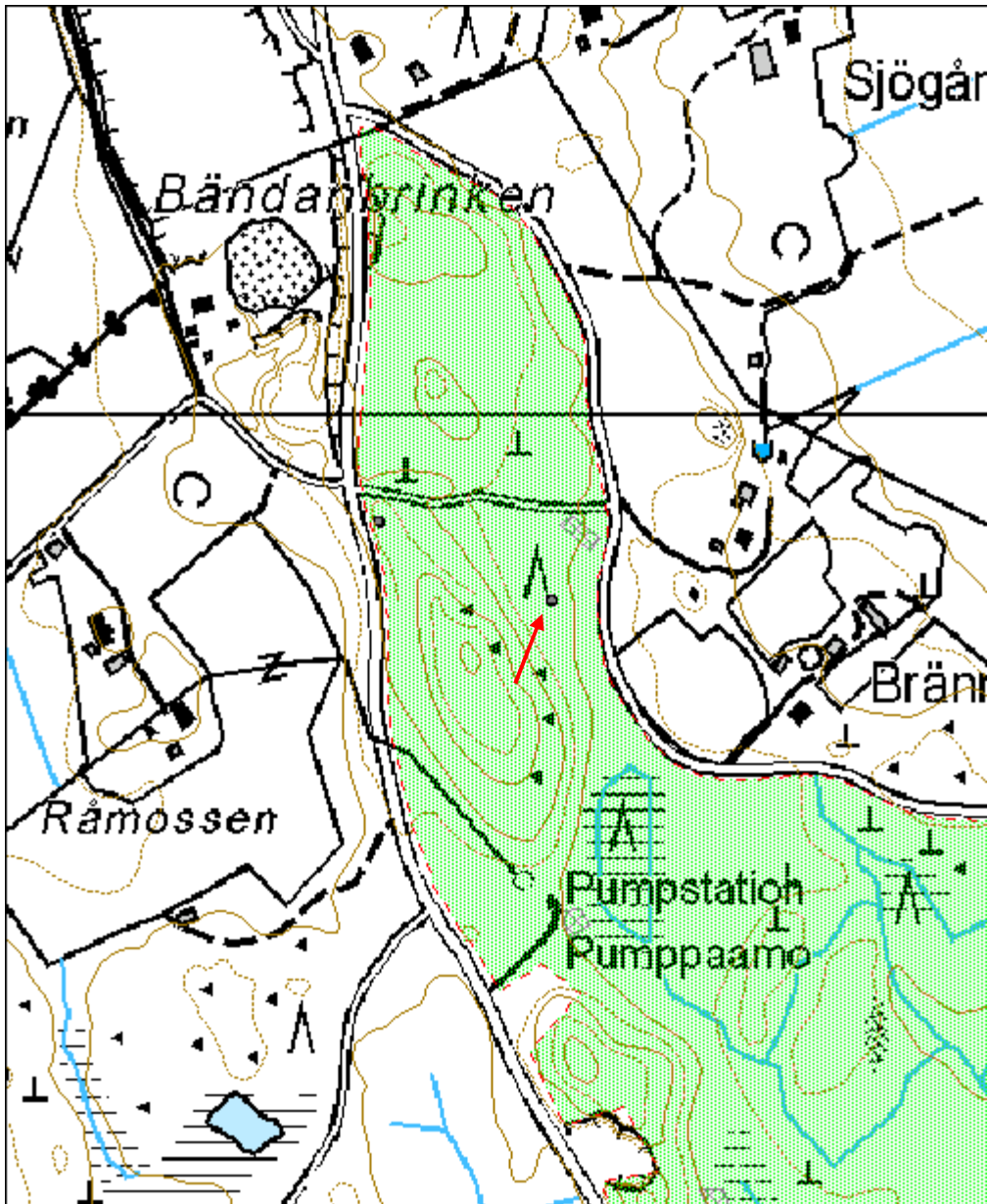
<b>Ympäristön</b>	0 Ei määritelty
-------------------	-----------------

<b>suojelu:</b>	
<b>Selitys:</b>	



Kuva: Suorakaiteen muotoinen hiilimiilukumpare. Eero Kakkuri miilukumpareen päällä. 4.9.2013. Jouni Taivainen.

<b>Kohdetyyppi:</b>	9 Valmistuspaikat/työpaikat	Copyright:	© Metsähallitus 2008 © Maanmittauslaitos 1/MML/08
<b>Koordinaatit:</b>	X 6714836, Y 3448810, Z 36	Mittakaava:	1:5000



<b>Brännland 2 hiilimiilu</b>	<b>MH-tunnus: 166097</b>
-------------------------------	--------------------------

<b>Kohdetyyppi:</b>	9 Valmistuspaikat/työpaikat	<b>Haltija:</b>	121 Metsätalous Länsi-Suomi
<b>Ajoitus:</b>	7118 Historiallinen aika	<b>Ylläpitäjä:</b>	121 Metsätalous Länsi-Suomi
<b>Rakentamivuosi:</b>		<b>Kunta:</b>	434 Loviisa
<b>Lukumäärä:</b>	2		

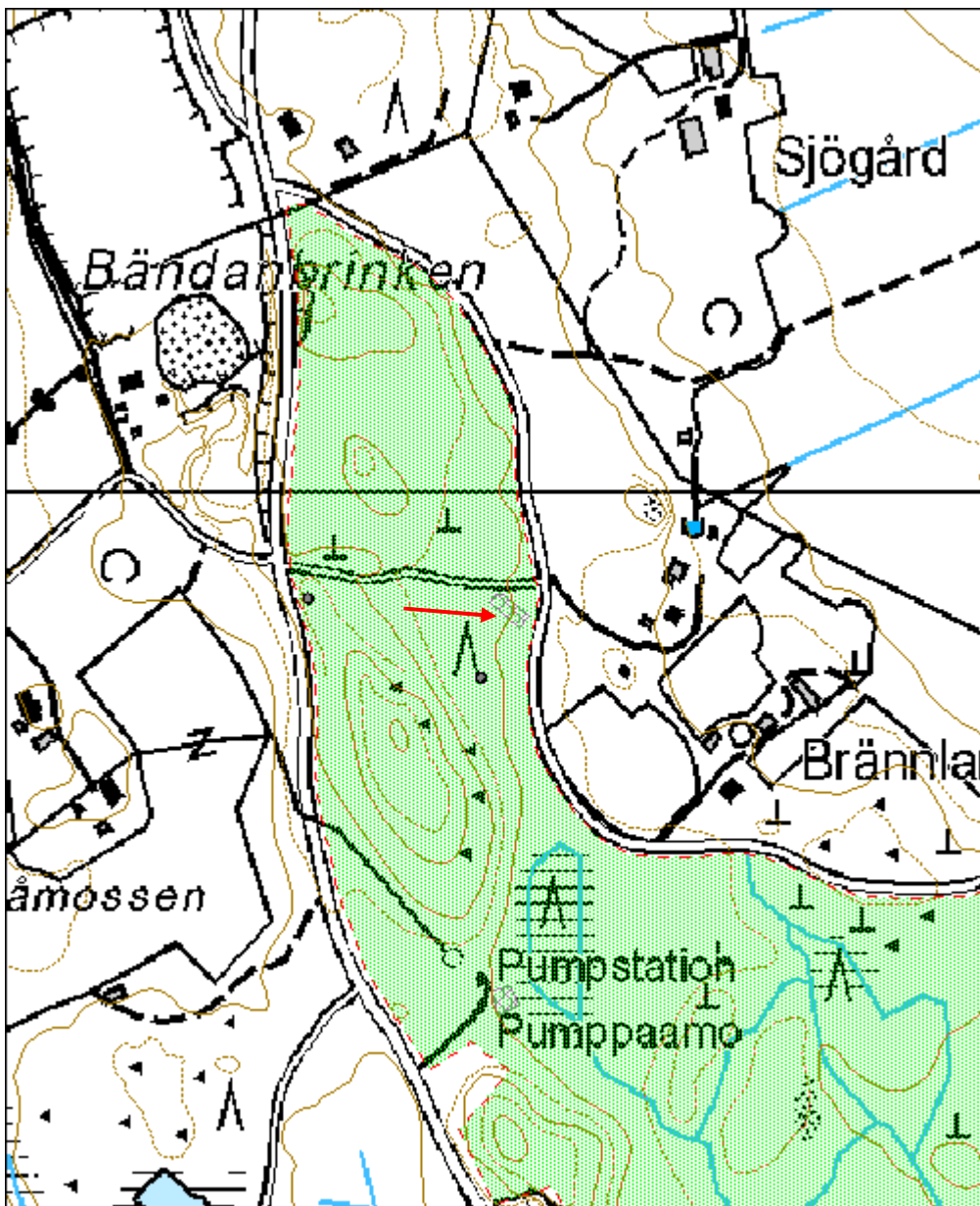
<b>Koordinaattiselitys:</b>	<b>Geometria tuotettu:</b> 8 Digitointi, mittakaava <1:20000
<b>Koordinaatit:</b>	<b>Löydöt:</b> X 6714895, Y 3448835, Z 35

<b><i>Taustatiedot</i></b>
Kohde löytyi inventoinnissa 4.9.2013.
<b><i>Ympäristön kuvaus</i></b>
Harjun itärinne, mäntykangas, tienristeyksen lounaispuoli.
<b><i>Kohteen kuvaus</i></b>
Kohteessa on kaksi hiilimiilukumpareta, jotka sijaitsevat noin 20 metrin päässä toisistaan. Pohjoisempi sijaitsee noin kaksi metriä länteen suuntautuvasta tiestä etelään. Sen miilukumpareen reunat ovat hieman korkeammalla kuin keskusta. Kumpareen halkaisija on noin 11 metriä ja korkeus 0,4 metriä. Kumpareen ulkokehällä on matalia sammaloituneita kuoppia ja kumpareen päällä vanhoja lahoja kantoja. Ympäröivän männikön ikä on noin 65-70 vuotta. Eteläisempi miilukumpare sijaitsee edellisestä kaakkoon noin 20 metriä ja on edellisen kaltainen. Kumpareet ovat suhteellisen heikosti erottuvia mataluutensa vuoksi.
<b><i>Kohteen rajaus</i></b>
Kohde rajautuu aluemaisesti. Miilukumpareet sijaitsevat rajatun alueen kaakkois- ja luoteispäissä.
<b><i>Tulkinta</i></b>
Hiilimiiluja. Ikä yli 100 vuotta.
<b><i>Lisätietoja</i></b>

<b><i>Tarkastukset</i></b>
Tila: 3 Toteutettu      Laji: 6 Suojeluarvojen tarkastus      Tarkastusvuosi: 2013
Tarkastuspvm: 4.9.2013      Tarkastaja: J. Taivainen
Kuvaus: KMO kulttuuriperintöinventointi

<b>Viranomaisrekisterinro:</b>	<b>Kunto:</b> 1 Hyvä
	<b>Olotila:</b> 2 Ei käytössä
<b>Arvotus:</b> 3 Esitys mj-luokka II	<b>Kohteen suojele:</b> 9 Muu suojeluarvo

<b>Selitys:</b>		<b>Selitys:</b>	
<b>Ympäristön suojele:</b>	0 Ei määritelty		
<b>Selitys:</b>			
<b>Kohdetyyppi:</b>	9 Valmistuspaikat/työpaikat	<b>Copyright:</b>	© Metsähallitus 2008 © Maanmittauslaitos 1/MML/08
<b>Koordinaatit:</b>	X 6714895, Y 3448835, Z 35	<b>Mittakaava:</b>	1:5000



## Älgmosskärret 1 hiilimiilu

MH-tunnus: 166430

<b>Kohdetyyppi:</b>	9 Valmistuspaikat/työpaikat	<b>Haltija:</b>	121 Metsätalous Länsi-Suomi
<b>Ajoitus:</b>	7118 Historiallinen aika	<b>Ylläpitäjä:</b>	121 Metsätalous Länsi-Suomi
<b>Rakentamisvuosi:</b>		<b>Kunta:</b>	434 Loviisa
<b>Lukumäärä:</b>	1		

<b>Koordinaattiselitys:</b>		<b>Geometria tuotettu:</b>	4 Gps-mittaus, korjaamaton
<b>Koordinaatit:</b>	X 6708438, Y 3454392, Z 19	<b>Löydöt:</b>	

### *Taustatiedot*

Kohde löytyi inventoinnissa 4.9.2013.

### *Ympäristön kuvaus*

Kohde sijaitsee kuusimetsässä moreenimaalla, noin kaksi metriä metsätiestä etelään.

### *Kohteen kuvaus*

Kyseessä on hiilimiilukumpare, jonka halkaisija on 12 metriä ja korkeus 0,3-0,5 metriä. Miilukumpareen ulkokehällä on sammaloituneita kuoppia. Miilukumpareen päällä kasvaa kuusia, joista yhteen tehtiin ikäkairaus. Puu on iältään 40 vuotta. Tämän lisäksi miilukumpareen päällä on isoja maatuneita kantoja.

### *Kohteen rajaus*

Kohde rajautuu pistemäisesti hiilimiilun näkyvien rakenteiden mukaisesti.

### *Tulkinta*

Hiilimiilu. Ikä yli 100 vuotta.

### *Lisätietoja*

### *Tarkastukset*

Tila: 3 Toteutettu      Laji: 6 Suojeluarvojen tarkastus      Tarkastusvuosi: 2013  
Tarkastuspvm: 4.9.2013      Tarkastaja: J. Taivainen  
Kuvaus: KMO kulttuuriperintöinventointi

<b>Viranomaisrekisterinro:</b>		<b>Kunto:</b>	1 Hyvä
<b>Arvotus:</b>	3 Esitys mj-luokka II	<b>Olotila:</b>	2 Ei käytössä
<b>Selitys:</b>		<b>Kohteen suojelu:</b>	9 Muu suojeluarvo
		<b>Selitys:</b>	

<b>Ympäristön suojelu:</b>	0 Ei määritelty
----------------------------	-----------------

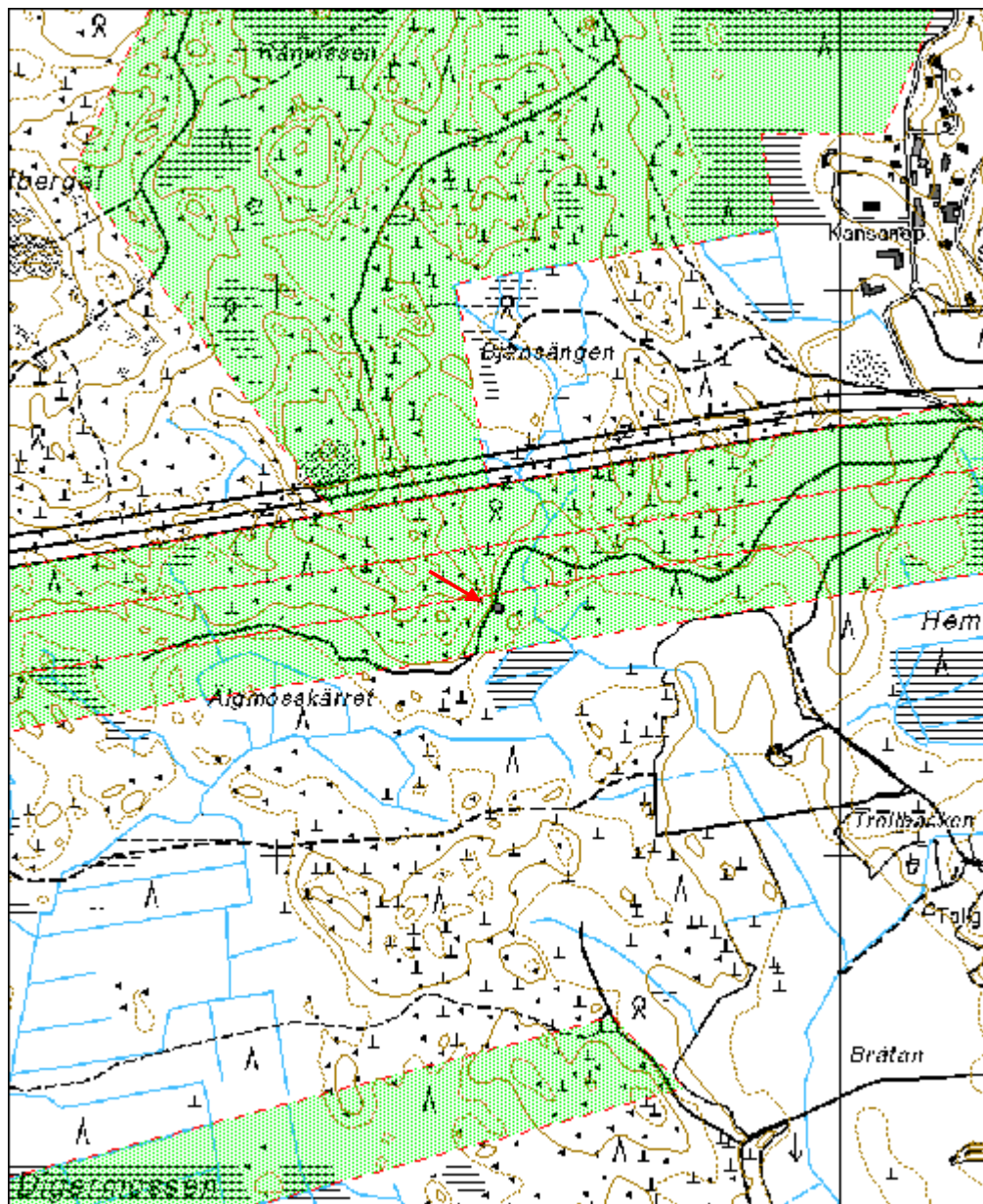
<b>Selitys:</b>	
-----------------	--



Kuva: Eero Kakkuri kairaa ikänäytettä hiilimiilukumpareen päällä kasvavasta männystä. 4.9.2013. Jouni Taivainen.



<b>Kohdetyyppi:</b>	9 Valmistuspaikat/työpaikat	Copyright:	© Metsähallitus 2008 © Maanmittauslaitos 1/MML/08
<b>Koordinaatit:</b>	X 6708438, Y 3454392, Z 19	Mittakaava:	1:10000



## Valkkisjärvenkari 1 rajapyykki

MH-tunnus: 166450

<b>Kohdetyyppi:</b>	17 Kivi- ja maarakenteet	<b>Haltija:</b>	121 Metsätalous Länsi-Suomi
<b>Ajoitus:</b>	7116 Uusi aika	<b>Ylläpitäjä:</b>	121 Metsätalous Länsi-Suomi
<b>Rakentamisvuosi:</b>		<b>Kunta:</b>	400 LAITILA
<b>Lukumäärä:</b>	1		

<b>Koordinaattiselitys:</b>		<b>Geometria tuotettu:</b>	4 Gps-mittaus, korjaamaton
<b>Koordinaatit:</b>	X 6780689, Y 3218012	<b>Löydöt:</b>	

### Taustatiedot

Kohde löytyi peruskartan avulla ja tarkastettiin inventoinnissa 6.9.2013.

### Ympäristön kuvaus

Hakkuuaukean pohjoisreuna, Valkkisjärvenkari -nimisessä suosaarekkeessa.

### Kohteen kuvaus

Kyseessä on Laitilan pohjoisrajalla sijaitseva vanha rajamerkki. Sen perustus on noin metrin korkea latomus, jonka keskellä on kahden metrin korkeuteen kohoava iso paasi, jossa on kaiverrus RA ja sen alla luku 1786. Kaiverrus on selkeä, kirjainten korkeus on noin 20 cm. Iltomuksen muoto on pyöreä ja sen halkaisija on noin kolme metriä. Ison pystypaaden lisäksi latomuksen reunoilla on neljä pystykiveä.

### Kohteen rajaus

Kohde rajautuu pistemäisesti rajapyykin näkyvien rakenteiden mukaisesti.

### Tulkinta

Edelleen voimassa oleva rajamerkki Laitilan pohjoisrajalla. Kiveen hakatusta vuosiluvusta päätellen isojaon aikainen. Kyseessä voi kuitenkin olla paljon vanhempikin rajapaikka.

### Lisätietoja

### Tarkastukset

Tila: 3 Toteutettu Laji: 6 Suojeluarvojen tarkastus Tarkastusvuosi: 2013  
Tarkastuspvm: 6.9.2013 Tarkastaja: J. Taivainen  
Kuvaus: KMO kulttuuriperintöinventointi

<b>Viranomaisrekisterinro:</b>		<b>Kunto:</b>	1 Hyvä
<b>Arvotus:</b>	3 Esitys mj-luokka II	<b>Olotila:</b>	1 Käytössä
<b>Selitys:</b>		<b>Kohteen suojele:</b>	9 Muu suojeluarvo
		<b>Selitys:</b>	

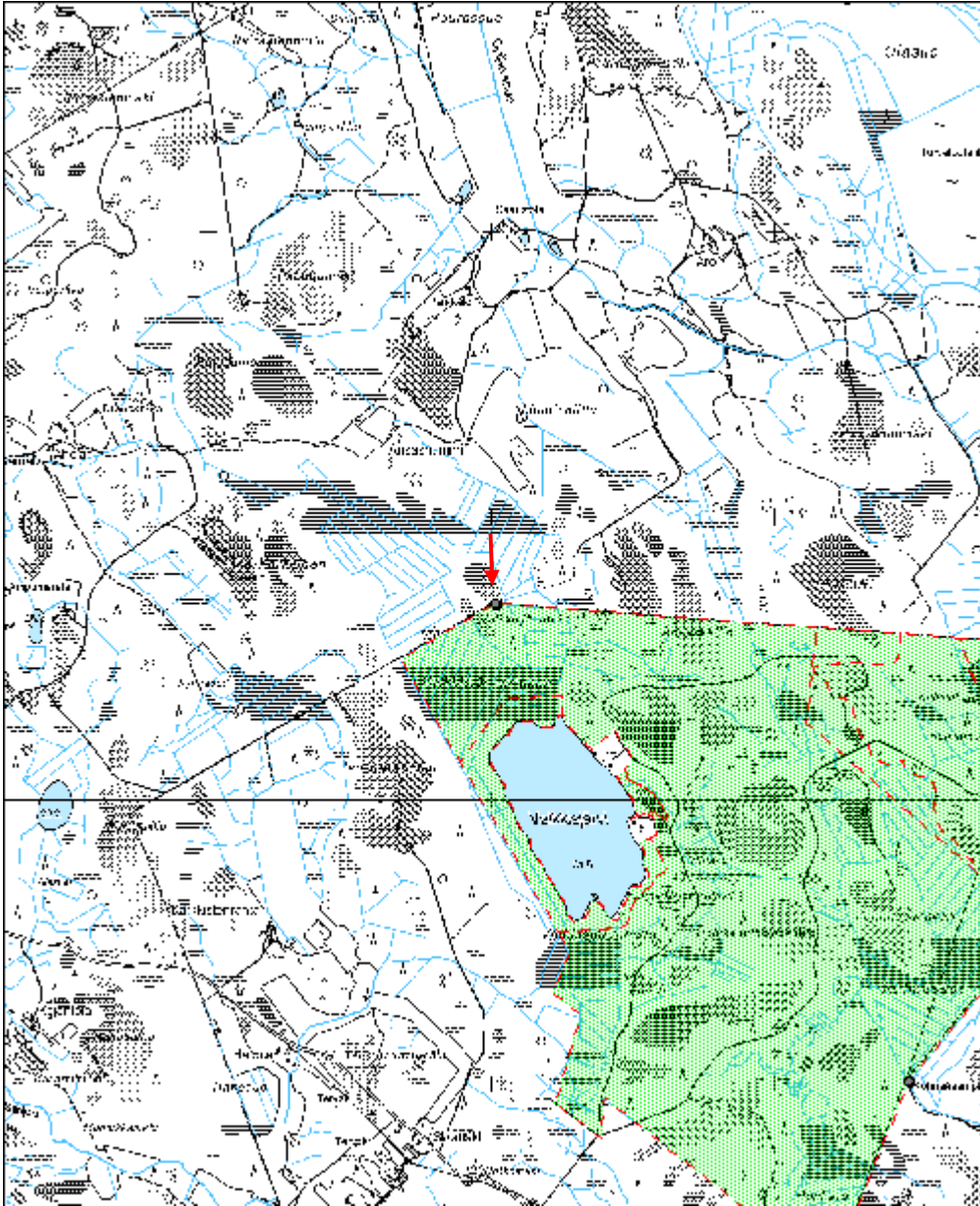


Kuva: Rajapyykki kuvattuna idästä. 6.9.2013. Jouni Taivainen.



Kuva: Rajapyykin pystykiven itäsivun kaiveruksia. Ylhäällä RA tai RÅ ja sen alla Numerot 1786. 6.9.2013. Jouni Taivainen.

<b>Kohdetyyppi:</b>	17 Kivi- ja maarakenteet	<b>Copyright:</b>	© <i>Metsähallitus 2008</i> © <i>Maanmittauslaitos 1/MML/08</i>
<b>Koordinaatit:</b>	X 6780689, Y 3218012	<b>Mittakaava:</b>	1:20000



**Kokkovuori 1 rajapyykki**

MH-tunnus: 166458

<b>Kohdetyyppi:</b>	17 Kivi- ja maarakenteet	<b>Haltija:</b>	121 Metsätalous Länsi-Suomi
<b>Ajoitus:</b>	7115 Keskiaika	<b>Ylläpitäjä:</b>	121 Metsätalous Länsi-Suomi
<b>Rakentamisvuosi:</b>		<b>Kunta:</b>	418 LEMPÄÄLÄ
<b>Lukumäärä:</b>	1		

<b>Koordinaattiselitys:</b>		<b>Geometria tuotettu:</b>	4 Gps-mittaus, korjaamaton
<b>Koordinaatit:</b>	X 6815559, Y 3321658, Z 139	<b>Löydöt:</b>	

**Taustatiedot**

Kohde löytyi inventoinnissa 17.10.2013 peruskartan avulla Lempäälän ja Pirkkalan rajojen taitekohdasta. Historiakirjallisuudesta selvisi, että kyseessä on 1400 -luvulta periytyvä rajapaikka.

**Ympäristön kuvaus**

Kokkovuoren etelärinne, lähellä vuoren lakea, noin kymmenen metriä tiestä länteen.

**Kohteen kuvaus**

Kyseessä on selkeästi erottuva osittain sammalen peittämä rajamerkki. Rajamerkki on rakennettu neliskanttiseksi kivilatomukseksi, jonka keskellä on noin kahden metrin korkeuteen kohoava pystykivi ja reunoissa neljä pienempää pystykiveä. Kivilatomuksen koko on 2,5 x 3 metriä ja korkeudeltaan se on metrin. Pystykiven koillissivussa on kaiverrus K ja sen alla 1774 ja sen alla ympyrärästi. Kiven lounaissivussa on kaiverrus 679.

**Kohteen rajaus**

Kohde rajautuu pistemäisesti kivilatomuksen näkyvien rakenteiden mukaisesti.

**Tulkinta**

Keskiaikainen rajapaikka. Nykyinen rajamerkki ilmeisesti isojaon aikainen vuodelta 1774.

**Lisätietoja**

Arajärvi, Kirsti 1959. Lempäälän historia, s. 28. Kokkovuoren raja.

**Tarkastukset**

Tila: 3 Toteutettu Laji: 6 Suojeluarvojen tarkastus Tarkastusvuosi: 2013  
Tarkastuspvm: 17.10.2013 Tarkastaja: J. Taivainen  
Kuvaus: KMO kulttuuriperintöinventointi

<b>Viranomaisrekisterinro:</b>		<b>Kunto:</b>	1 Hyvä
<b>Arvotus:</b>	3 Esitys mj-luokka II	<b>Olotila:</b>	1 Käytössä
<b>Selitys:</b>		<b>Kohteen suojelu:</b>	9 Muu suojeluarvo
		<b>Selitys:</b>	



Kuva: Kokkovuoren rajapyykki. 17.10.2013. Jouni Taivainen.



Kuva: Rajapyykin pystykiven koillissivun kaiveruksia. Punainen väri vahvistettu kuvankäsittelyllä. 17.10.2013. Jouni Taivainen.



Kuva: Rajapyykin pystykiven lounaissivun kaiverrus. 17.10.2013. Jouni Taivainen.





**Ristikallio 1 rajapyykki**

MH-tunnus: 166467

<b>Kohdetyyppi:</b>	17 Kivi- ja maarakenteet	<b>Haltija:</b>	121 Metsätalous Länsi-Suomi
<b>Ajoitus:</b>	7118 Historiallinen aika	<b>Ylläpitäjä:</b>	121 Metsätalous Länsi-Suomi
<b>Rakentamisvuosi:</b>		<b>Kunta:</b>	604 PIRKKALA
<b>Lukumäärä:</b>	1		

<b>Koordinaattiselitys:</b>		<b>Geometria tuotettu:</b>	4 Gps-mittaus, korjaamaton
<b>Koordinaatit:</b>	X 6815382, Y 3318143, Z 122	<b>Löydöt:</b>	

***Taustatiedot***

Kohde löytyi inventoinnissa peruskartan avulla Lempäälän ja Pirkkalan rajan taitekohdasta. Myös paikannimi Ristikallio ko. kohdassa viittaa vanhaan rajapaikkaan.

***Ympäristön kuvaus***

Ristikallion laella, Hahmojärven lounaisrannalla. Alue on aidattu ja vartioitu sotilasalue.

***Kohteen kuvaus***

Kyseessä on kallion päälle rakennettu rajamerkki, joka on neliskanttinen kivilatamus. Latomuksen mitat ovat 2,5 x 2,5 metriä ja korkeus noin puoli metriä. Latomuksen keskellä on pystykivi, joka on noin 1,5 metrin korkuinen. Lisäksi latomuksen nurkissa on neljä pienempää pystykiveä.

Pystykivessä on kaiverrus 1770 ja sen päällä 10, jonka alle on kaiverrettu suora viiva. Lisäksi pystykiven oikeassa yläkulmassa on kuviokaiverrus (ks. kuva).

Pystykiven toisella puolella on kaiverrus 172.

Kalliota tarkasteltiin lähiympäristöstä, mutta siinä ei nähty kaiveruksia. Kallio oli kuitenkin enimmäkseen sammalen peitossa.

***Kohteen rajaus***

Kohde rajautuu pistemäisesti rajapyykin rakenteiden mukaisesti.

***Tulkinta***

Rajamerkki 1700 -luvulta. Lempäälän ja Pirkkalan välinen raja, sijaitsee samalla rajalinjalla kuin keskiaikainen Kokkovuori 1:n rajamerkki. Paikannimi Ristikallio saattaa viitata vanhaan, keskiaikaiseen rajapaikkaan. Kalliossa saattaa olla ristikaiverrus, johon kallion nimi viittaa. Keskiajalla rajat merkittiin usein ristikaiveruksella. Kaiverrus saattaisi olla myös nykyisen rajamerkin alla. Pirkanmaan historiassa mainitaan 1400 -luvun rajapaikkana Hahmojärven Petkelus, ehkä se viittaa juuri tähän paikkaan, sillä Ristikallio sijaitsee Hahmojärven rannassa.

***Lisätietoja***

K.V. Kaukovalta, H. Jaakkola, A. Sorila, 1934. Pirkkalan historia, s. 93

***Toimenpiteet***

**Tarkastukset**

Tila: 3 Toteutettu Laji: 6 Suojeluarvojen tarkastus Tarkastusvuosi: 2013  
 Tarkastuspvm: 17.10.2013 Tarkastaja: J. Taivainen  
 Kuvaus: KMO kulttuuriperintöinventointi

**Viranomais-  
rekisterinro:****Kunto:** 1 Hyvä**Arvotus:** 3 Esitys mj-luokka II**Olotila:** 1 Käytössä**Kohteen  
suojelu:** 9 Muu suojeluarvo**Selitys:****Selitys:****Ympäristön  
suojelu:**

0 Ei määritelty

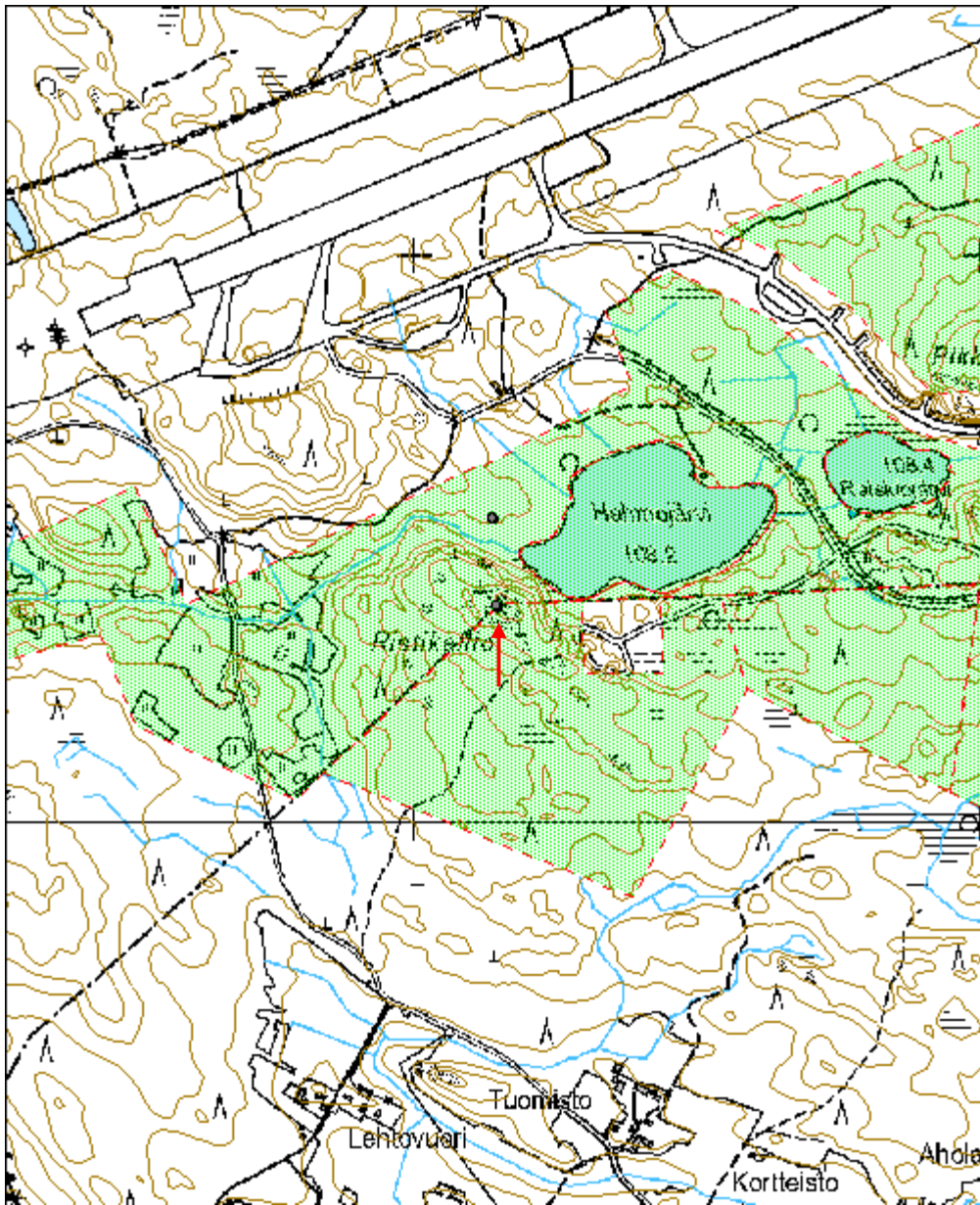
**Selitys:**

Kuva: Sotilaspoliisi ja Eero Kakkuri Ristikallion laella sijaitsevan rajapyykin edessä.  
 17.10.2013. Jouni Taivainen.



Kuva: Pystykiven heikosti erottuvat kaiverukset on kuvankäsittelyohjelmassa vahvistettu punaisella. 17.10.2013. Jouni Taivainen.

<b>Kohdetyyppi:</b>	17 Kivi- ja maarakenteet	<b>Copyright:</b>	© <i>Metsähallitus 2008</i> © <i>Maanmittauslaitos 1/MML/08</i>
<b>Koordinaatit:</b>	X 6815382, Y 3318143, Z 122	<b>Mittakaava:</b>	1:10000



**Hahmojärvi 1 rajapyykki**

MH-tunnus: 166476

<b>Kohdetyyppi:</b>	17 Kivi- ja maarakenteet	<b>Haltija:</b>	121 Metsätalous Länsi-Suomi
<b>Ajoitus:</b>	7118 Historiallinen aika	<b>Ylläpitäjä:</b>	121 Metsätalous Länsi-Suomi
<b>Rakentamisvuosi:</b>		<b>Kunta:</b>	604 PIRKKALA
<b>Lukumäärä:</b>	1		

<b>Koordinaattiselitys:</b>		<b>Geometria tuotettu:</b>	4 Gps-mittaus, korjaamaton
<b>Koordinaatit:</b>	X 6815537, Y 3318136, Z 110	<b>Löydöt:</b>	

**Taustatiedot**

Kohde löytyi inventoinnissa 17.10.2013.

**Ympäristön kuvaus**

Hahmojärven länsirannan tuntumassa vanhan peltoalueen kulmassa.

**Kohteen kuvaus**

Kyseessä on vanha rajamerkki, joka ei sijaitse millään tunnetulla rajalla, mutta melko lähellä Lempäälän ja Pirkkalan rajalinjaa. Rajamerkki on kivilatomus, jonka mitat ovat 2 x2 metriä ja korkeus puoli metriä. Latomuksen keskellä on pystykivi, johon on kaiverrettu 1770 ja toiselle puolelle 157.

**Kohteen rajaus**

Kohde rajautuu pistemäisesti rajapyykin näkyvien rakenteiden mukaisesti.

**Tulkinta**

Kyseessä on 1770 pystytetty rajamerkki, mutta nykyisin mikään raja ei kulje pyykin kautta. Myöskään vuoden 1954 peruskartassa ei ole rajaa tällä kohtaa. Pirkanmaan historiassa mainitaan 1400 -luvun rajapaikkana Pirkkalan ja Lempäälän välillä Hahmojärven Petkelus, mikä voisi tarkoittaa ko. rajapyykkiä, joka olisi rakennettu paikalle vuonna 1770. Rajamerkin funktio jää kuitenkin avoimeksi, sillä paikasta vain vähän matkaa etelään on Ristikallio, jossa on nykyisen rajan taitekohta ja täsmälleen samana vuonna tehty rajapyykki, joka voi myös olla mainittu Hahmojärven Petkelus.

**Lisätietoja**

K.V. Kaukovalta, H. Jaakkola, A. Sorila, 1934. Pirkkalan historia, s. 93  
Peruskartta 212305 vuodelta 1954. Maanmittauslaitoksen digitaalinen arkisto.

**Tarkastukset**

Tila: 3 Toteutettu Laji: 6 Suojeluarvojen tarkastus Tarkastusvuosi: 2013  
Tarkastuspvm: 17.10.2013 Tarkastaja: J. Taivainen  
Kuvaus: KMO kulttuuriperintöinventointi

**Viranomaisrekisterinro:****Kunto:** 1 Hyvä**Olotila:** 2 Ei käytössä**Arvotus:** 3 Esitys mj-luokka II**Kohteen** 9 Muu suojeluarvo

Selitys:

suojelu:

Selitys:

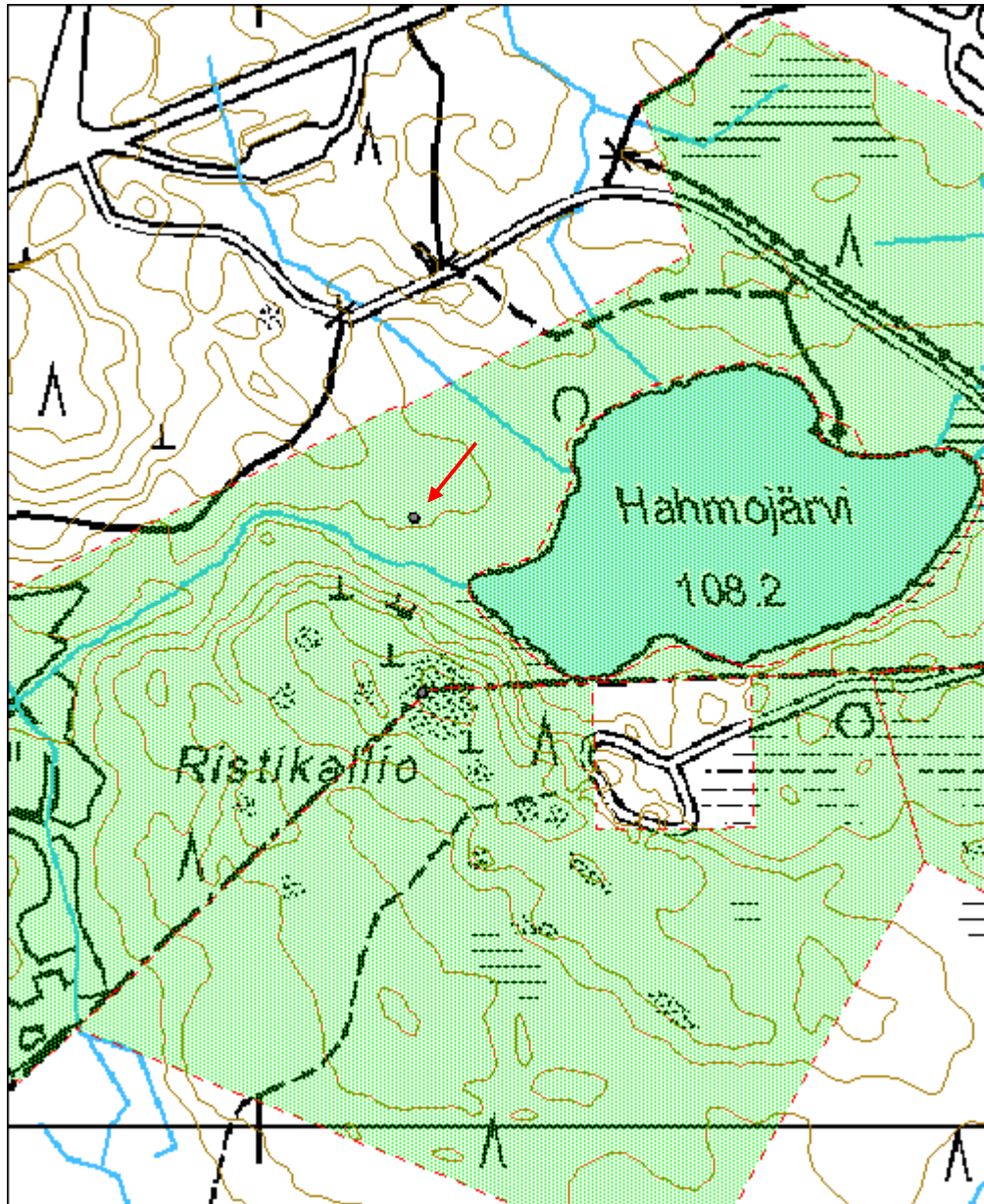


Kuva: Hahmojärven rajapyykki. 17.10.2013. Jouni Taivainen.



Kuva: Pystykivessä pystykaiverrus 1770. 17.10.2013. Jouni Taivainen.

<b>Kohdetyyppi:</b>	17 Kivi- ja maarakenteet	Copyright:	© Metsähallitus 2008 © Maanmittauslaitos 1/MML/08
<b>Koordinaatit:</b>	X 6815537, Y 3318136, Z 110	Mittakaava:	1:5000



**Kämppi 1 viljelyröykkiö**

MH-tunnus: 165628

<b>Kohdetyyppi:</b>	9 Valmistuspaikat/työpaikat	<b>Haltija:</b>	121 Metsätalous Länsi-Suomi
<b>Ajoitus:</b>	7118 Historiallinen aika	<b>Ylläpitäjä:</b>	121 Metsätalous Länsi-Suomi
<b>Rakentamisvuosi:</b>		<b>Kunta:</b>	635 PÄLKÄNE
<b>Lukumäärä:</b>	3		

<b>Koordinaattiselitys:</b>		<b>Geometria tuotettu:</b>	8 Digitointi, mittakaava <1:20000
<b>Koordinaatit:</b>	X 6807196, Y 3350541, Z 115	<b>Löydöt:</b>	

***Taustatiedot***

Kohde löytyi inventoinnissa 26.8.2013.

***Ympäristön kuvaus***

Alueella kasvaa harmaaleppää, vaahteraa ja tuomea, aluskasvillisuutena mm. käenkaali. Alueella on vanhoja maatuneita pelto-ojia.

***Kohteen kuvaus***

Kyseessä on kolme lähekkäistä vaatimatonta kiviröykkiötä, joiden halkaisija on noin 1,5 metriä ja korkeus 0,3 metriä.

***Kohteen rajaus***

Kohde rajautuu aluemaisesti. Röykkiöt sijaitsevat kartalle rajatun alueen lounais-, koillis- ja luoteiskärjissä.

***Tulkinta***

Vanhoja peltoviljelysraunioita. Pelto jäänyt puustosta päätellen käytöstä alle sata vuotta sitten. Kohde on melko lähellä nykyistäkin pellon reunaa.

***Lisätietoja******Tarkastukset***

Tila: 3 Toteutettu Laji: 6 Suojeluarvojen tarkastus Tarkastusvuosi: 2013  
Tarkastuspvm: 26.8.2013 Tarkastaja: J. Taivainen  
Kuvaus: KMO kulttuuriperintöinventointi

<b>Viranomaisrekisterinro:</b>		<b>Kunto:</b>	1 Hyvä
<b>Arvotus:</b>	8 Muu suojeluarvo	<b>Olotila:</b>	2 Ei käytössä
<b>Selitys:</b>		<b>Kohteen suojelu:</b>	9 Muu suojeluarvo
		<b>Selitys:</b>	

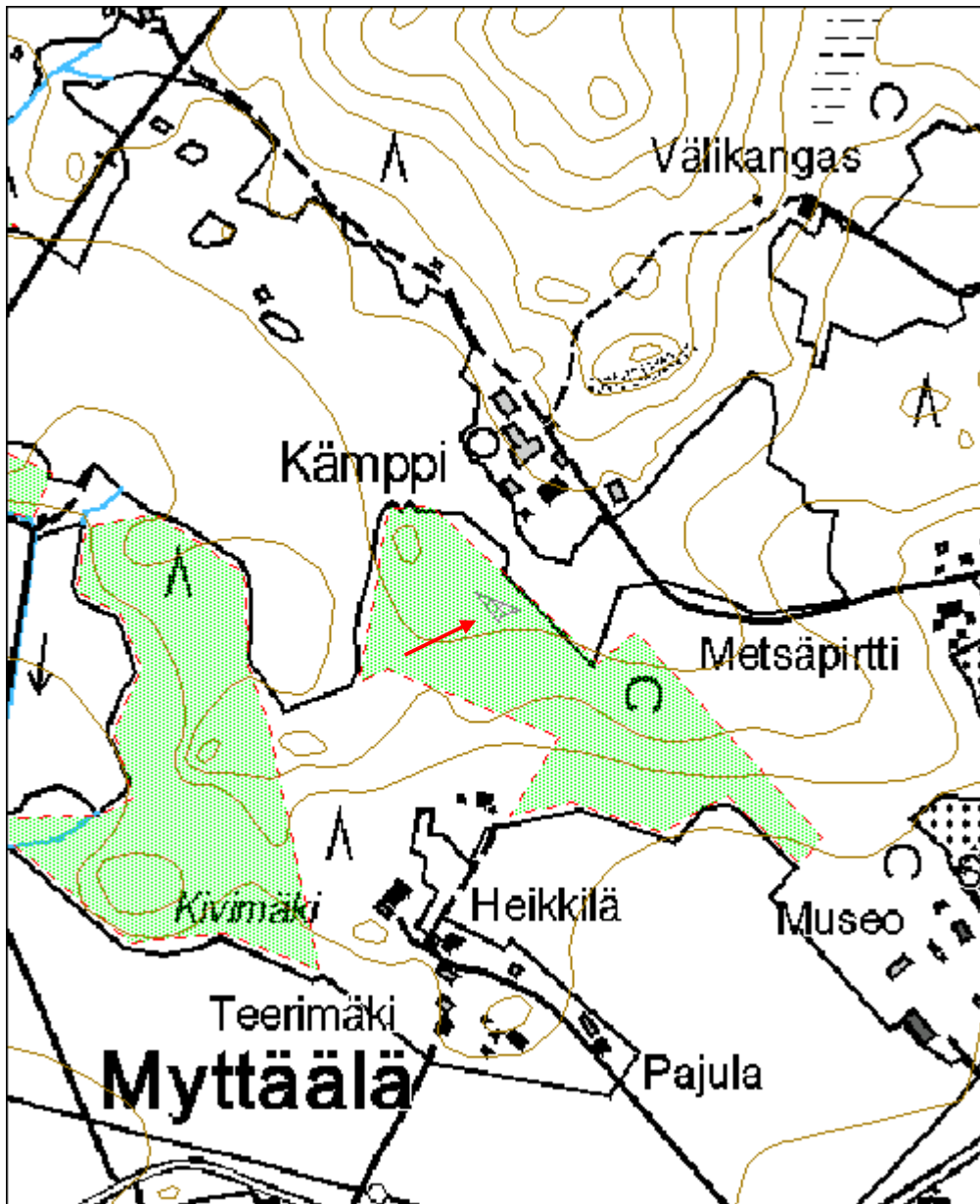


<b>Ympäristön suojelu:</b>	0 Ei määritelty
<b>Selitys:</b>	



Kuva: Yksi kolmesta vaatimattomasta viljelyröykkiöstä. 26.8.2013. Jouni Taivainen.

<b>Kohdetyyppi:</b>	9 Valmistuspaikat/työpaikat	Copyright:	© Metsähallitus 2008 © Maanmittauslaitos 1/MML/08
<b>Koordinaatit:</b>	X 6807196, Y 3350541, Z 115	Mittakaava:	1:5000



<b>Tervavuori 1 lohkokivi</b>	<b>MH-tunnus: 165636</b>
-------------------------------	--------------------------

<b>Kohdetyyppi:</b>	9 Valmistuspaikat/työpaikat	<b>Haltija:</b>	121 Metsätalous Länsi-Suomi
<b>Ajoitus:</b>	7118 Historiallinen aika	<b>Ylläpitäjä:</b>	121 Metsätalous Länsi-Suomi
<b>Rakentamisvuosi:</b>		<b>Kunta:</b>	109 Hämeenlinna
<b>Lukumäärä:</b>	1		

<b>Koordinaattiselitys:</b>	<b>Geometria tuotettu:</b>
<b>Koordinaatit:</b>	4 Gps-mittaus, korjaamaton
X 6777218, Y 3325960, Z 133	<b>Löydöt:</b>

<b><i>Taustatiedot</i></b>
Kohde löytyi inventoinnissa 26.8.2013.
<b><i>Ympäristön kuvaus</i></b>
Kohde sijaitsee Tervavuoren pohjoispuolella, laavun ja polun vieressä, Hämeenlinnan ja Akaan rajalinjan tuntumassa. Alueella kasvaa kuusivaltaista metsää.
<b><i>Kohteen kuvaus</i></b>
Kyseessä on iso maakivi, jonka korkeus on noin kolme metriä. Siitä on lohkaistu eteläosasta kiveä. Kivessä näkyvät pienet poraustappien reiät. Kivi on lohkaistu halkaisemalla, ei räjäyttämällä.
<b><i>Kohteen rajaus</i></b>
Kohde rajautuu pistemäisesti.
<b><i>Tulkinta</i></b>
Ns. talonpoikainen kivenlouhinta/lohkomispaikka, josta on otettu rakennuskiveä esim. talon tai navetan perustuksiin.
<b><i>Lisätietoja</i></b>

<b><i>Tarkastukset</i></b>
Tila: 3 Toteutettu      Laji: 6 Suojeluarvojen tarkastus      Tarkastusvuosi: 2013
Tarkastuspvm: 26.8.2013      Tarkastaja: J. Taivainen
Kuvaus: KMO kulttuuriperintöinventointi

<b>Viranomaisrekisterinro:</b>	<b>Kunto:</b> 1 Hyvä
<b>Arvotus:</b>	<b>Olotila:</b> 2 Ei käytössä
8 Muu suojeluarvo	<b>Kohteen suojelu:</b> 9 Muu suojeluarvo
<b>Selitys:</b>	<b>Selitys:</b>

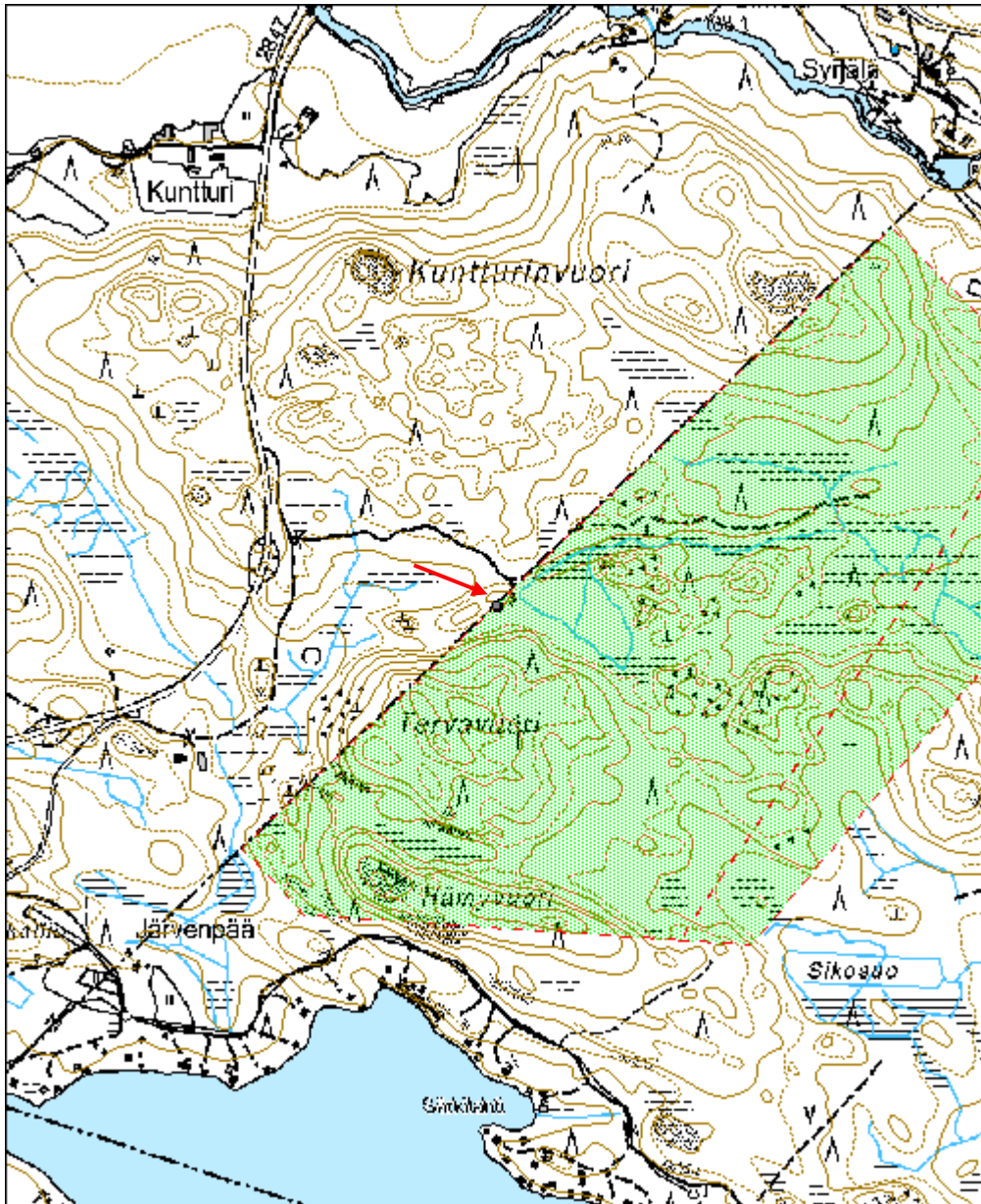


Kuva: Jouni Taivainen mittaamassa lohkokiven sijaintia. 26.8.2013. Eero Kakkuri.



Kuva: Poraustappien jälkiä lohkokiven reunassa. 26.8.2013. Jouni Taivainen.

<b>Kohdetyyppi:</b>	9 Valmistuspaikat/työpaikat	<b>Copyright:</b>	© Metsähallitus 2008 © Maanmittauslaitos 1/MML/08
<b>Koordinaatit:</b>	X 6777218, Y 3325960, Z 133	<b>Mittakaava:</b>	1:10000



<b>Skepparhamnsströmmen 1 evakuointitie</b>	<b>MH-tunnus: 165643</b>
---	--------------------------

<b>Kohdetyyppi:</b>	13 Liikennekohteet	<b>Haltija:</b>	121 Metsätalous Länsi-Suomi
<b>Ajoitus:</b>	7119 Toinen maailmansota	<b>Ylläpitäjä:</b>	121 Metsätalous Länsi-Suomi
<b>Rakentamivuosi:</b>		<b>Kunta:</b>	710 RAASEPORI
<b>Lukumäärä:</b>	1		

<b>Koordinaattiselitys:</b>	<b>Geometria tuotettu:</b> 8 Digitointi, mittakaava <1:20000
<b>Koordinaatit:</b> X 6665156, Y 3280459	<b>Löydöt:</b>

<b><i>Taustatiedot</i></b>
Kohde paikallistettiin Metsäntutkimuslaitoksen työn tekijän Kaija Puputin kertomuksen ja hänen antamansa kirjallisen lähdeaineiston perusteella.
<b><i>Ympäristön kuvaus</i></b>
Tie Vitsandin läheltä Skepparhamnsströmmenin rantaan.
<b><i>Kohteen kuvaus</i></b>
Kyseessä on vuonna 1941 rakennettu evakuointitie Neuvostoliiton hyökkäyksen varalta, jolloin neuvostoliittolaiset olivat Hankoniemessä. Bromarvilaiset olivat vain noin 12 kilometrin päässä Hankoniemestä ja tie rakennettiin, jotta he eivät jäisi saarelle mottiin, jos venäläiset hyökkäisivät. Tie tehtiin Bromarvista Knopkägran kautta mantereelle ja se jatkuu Skepparhamnsströmmenin pohjoispuolella. Paikalla oli sota-aikana lautta.
<b><i>Kohteen rajaus</i></b>
Kohde rajautuu tieuran mukaisesti.
<b><i>Tulkinta</i></b>
Kyseessä on vuonna 1941 rakennettu evakuointitie Bromarvilaisille Neuvostoliiton mahdollisen hyökkäyksen varalta.
<b><i>Lisätietoja</i></b>

<b><i>Tarkastukset</i></b>
Tila: 3 Toteutettu    Laji: 6 Suojeluarvojen tarkastus    Tarkastusvuosi: 2013
Tarkastuspvm: 29.8.2013    Tarkastaja: J. Taivainen
Kuvaus: KMO kulttuuriperintöinventointi

<b>Viranomaisrekisterinro:</b>	<b>Kunto:</b> 1 Hyvä
	<b>Olotila:</b> 2 Ei käytössä
<b>Arvotus:</b> 8 Muu suojeluarvo	<b>Kohteen suojelu:</b> 9 Muu suojeluarvo
<b>Selitys:</b>	<b>Selitys:</b>

<b>Ympäristön suojelu:</b>	0 Ei määritelty
<b>Selitys:</b>	

<b>Kohdetyyppi:</b>	13 Liikennekohteet	<b>Copyright:</b>	© Metsähallitus 2008 © Maanmittauslaitos 1/MML/08
<b>Koordinaatit:</b>	X 6665156, Y 3280459	<b>Mittakaava:</b>	1:10000



<b>Ollasberget polkupyörätie jäännös</b>	<b>MH-tunnus: 165646</b>
--	--------------------------

<b>Kohdetyyppi:</b>	13 Liikennekohteet	<b>Haltija:</b>	121 Metsätalous Länsi-Suomi
<b>Ajoitus:</b>	7116 Uusi aika	<b>Ylläpitäjä:</b>	121 Metsätalous Länsi-Suomi
<b>Rakentamisvuosi:</b>		<b>Kunta:</b>	407 Lapinjärvi
<b>Lukumäärä:</b>	1		

<b>Koordinaattiselitys:</b>	<b>Geometria tuotettu:</b> 8 Digitointi, mittakaava <1:20000
<b>Koordinaatit:</b> X 6727499, Y 3452418	<b>Löydöt:</b>

<b><i>Taustatiedot</i></b>
Kohde löytyi eläkkeellä olevan metsuri Raimo Aallon opastamana. Se näkyy myös vuoden 1964 peruskartassa koko matkaltaan ja Ollasbergin päästä vielä nykyiselläkin peruskartalla noin puoliväliin Elimyssuota.
<b><i>Ympäristön kuvaus</i></b>
Ollasbergetin pohjoispuolinen metsäalue. Osin suoperäistä maata.
<b><i>Kohteen kuvaus</i></b>
Kyseessä on polkupyörätie, joka on rakennettu ehkä 1940-50 luvulla. Tie on aikanaan tehty sorapohjaiseksi ja on ollut noin metrin levyinen. Sitä pitkin metsätyömiehet kulkivat savotalle Elimyssuon suuntaan. Bussi toi miehet aamuisin Latokartanon tien haaraan, josta pyörämatka alkoi. Iltaisin matka oli toisinpäin. Ollasbergetin päässä polkupyörätien linjaus erottuu, vaikkakin on jo kasvamassa hyvää vauhtia umpeen.
<b><i>Kohteen rajaus</i></b>
Kohde rajautuu maastossa viivamaisesti vanhan umpeen kasvavan ja umpeen kasvaneen tai muutoin hävinneen reitin mukaisesti.
<b><i>Tulkinta</i></b>
Kyseessä on 1940-50 -luvulla rakennettu ja noin 60-70 luvulla pois käytöstä jäänyt polkupyörätie, jota on alunperin käytetty metsätyömaille kulkemiseen. Kyseessä ei ole muinaismuistolain mukainen kohde.
<b><i>Lisätietoja</i></b>

<b><i>Tarkastukset</i></b>		
Tila: 3 Toteutettu	Laji: 6 Suojeluarvojen tarkastus	Tarkastusvuosi: 2013
Tarkastuspvm: 3.9.2013	Tarkastaja: J. Taivainen	
Kuvaus: KMO kulttuuriperintöinventointi		



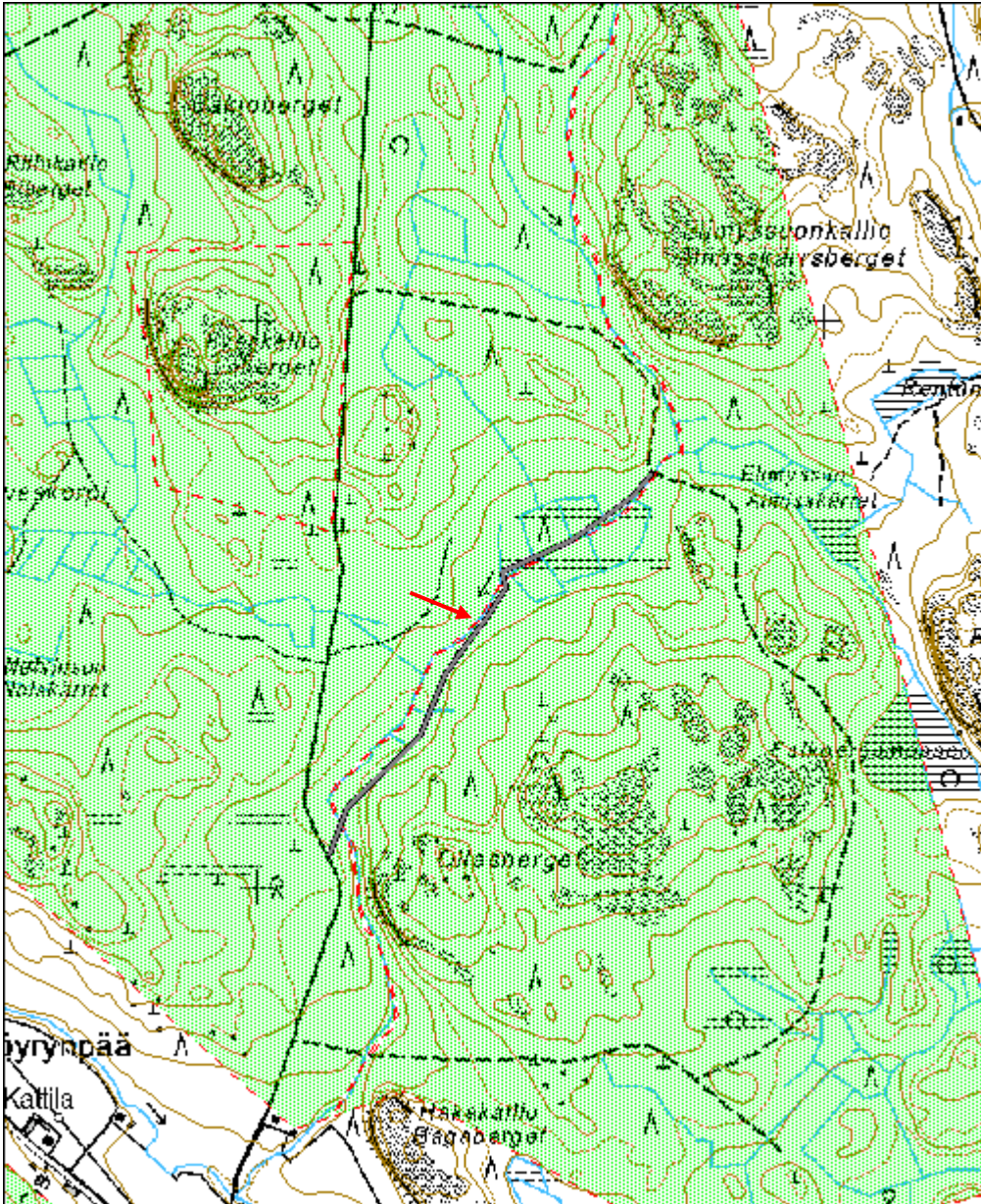


Kuva: Raimo Aalto polkupyörätien alkupisteessä. Tieura erottuu vielä aukkona metsässä hänen takanaan. 3.9.2013. Jouni Taivainen.



Kuva: Eero Kakkuri polkupyörätien päätepisteessä. Tieura erottuu aukkona metsässä. 3.9.2013. Jouni Taivainen.

<b>Kohdetyyppi:</b>	13 Liikennekohteet	<b>Copyright:</b>	© Metsähallitus 2008 © Maanmittauslaitos 1/MML/08
<b>Koordinaatit:</b>	X 6727499, Y 3452418	<b>Mittakaava:</b>	1:10000



<b>Latokartanon kämppä</b>	<b>MH-tunnus: 63643</b>
----------------------------	-------------------------

<b>Kohdetyyppi:</b>	1 Asuinpaikat	<b>Haltija:</b>	510 Laatumaa
<b>Ajoitus:</b>	1211 Kämpä	<b>Ylläpitäjä:</b>	510 Laatumaa
<b>Rakentamivuosi:</b>	1970	<b>Kunta:</b>	407 Lapinjärvi
<b>Lukumäärä:</b>	1		

<b>Koordinaattiselitys:</b>		<b>Geometria tuotettu:</b>	7 Digitointi, mittakaava $\geq 1:20000$
<b>Koordinaatit:</b>	X 6728606, Y 3452195	<b>Löydöt:</b>	

<b><i>Taustatiedot</i></b>
Kohde tarkastettiin inventoinnissa eläkkeellä olevan metsuri Raimo Aallon opastamana 3.9.2013.
<b><i>Ympäristön kuvaus</i></b>
Kämpä sijaitsee metsätien länsipuolella avoimella pihamaalla.
<b><i>Kohteen kuvaus</i></b>
Kyseessä on n. 1960-1970 -lukujen taitteessa metsätyömiehille rakennettu kämppä (Metla) Lautarakenteinen, huopakattoinen. Rakennus on suhteellisen hyväkuntoinen. Keittiön ikkuna oli rikki. Sisällä on tulisija, keittokomero, tupa sekä kaksi makuualkovia. Kalusteina on mm. pöytä, laverisohva ja sänkyjä. Katto on korjattu eikä vuoda.
<b><i>Kohteen rajaus</i></b>
<b><i>Tulkinta</i></b>
Vanha metsätyökämpä. Nykyisin vuokrattu hirviporukalle.
<b><i>Lisätietoja</i></b>

<b><i>Tarkastukset</i></b>
Tila: 3 Toteutettu      Laji: 6 Suojeluarvojen tarkastus      Tarkastusvuosi: 2013
Tarkastuspvm: 3.9.2013      Tarkastaja: J. Taivainen
Kuvaus: KMO kulttuuriperintöinventointi

<b>Viranomaisrekisterinro:</b>		<b>Kunto:</b>	2 Keskinertainen
<b>Arvotus:</b>	0 Ei määritelty	<b>Olotila:</b>	1 Käytössä
<b>Selitys:</b>		<b>Kohteen suojele:</b>	99 Ei suojeluarvoa
		<b>Selitys:</b>	



Kuva: Latokartanon kämppä. Kaakosta. 3.9.2013. Jouni Taivainen.



Kuva: Latokartanon kämpän sisustusta. 3.9.2013. Jouni Taivainen.



Kuva: Latokartanon kämpän sisustusta. Ikkuna etelään. 3.9.2013. Jouni Taivainen.



Kuva: Latokartanon kämpän sisustusta. Ikkuna itään. 3.9.2013. Jouni Taivainen.



Kuva: Latokartanon kämpän keittiö. Ikkuna länteen. 3.9.2013. Jouni Taivainen.



<b>Latokartanon kämppä hevostalli jäännös</b>	<b>MH-tunnus: 166024</b>
---	--------------------------

<b>Kohdetyyppi:</b>	1 Asuinpaikat	<b>Haltija:</b>	121 Metsätalous Länsi-Suomi
<b>Ajoitus:</b>	7116 Uusi aika	<b>Ylläpitäjä:</b>	121 Metsätalous Länsi-Suomi
<b>Rakentamivuosi:</b>		<b>Kunta:</b>	407 Lapinjärvi
<b>Lukumäärä:</b>	1		

<b>Koordinaattiselitys:</b>	<b>Geometria tuotettu:</b> 4 Gps-mittaus, korjaamaton
<b>Koordinaatit:</b> X 6728575, Y 3452230, Z 56	<b>Löydöt:</b>

<b><i>Taustatiedot</i></b>
Kohde löytyi inventoinnissa 3.9.2013 eläkkeellä olevan metsuri Raimo Aallon opastamana.
<b><i>Ympäristön kuvaus</i></b>
Kohde sijaitsee metsätien reunasta noin 20 metriä itään. Puustona koivua ja kuusitaimikkoa.
<b><i>Kohteen kuvaus</i></b>
Kyseessä on lahonnut rakennuksen jäännös, jonka koko on 5 x 5 metriä. Oppaan mukaan kyseessä on metsätyökämppeään kuuluneen hevostallin jäännös, joka on rakennettu 1960 -luvulla. Siihen on aikanaan mahtunut kaksi hevosta. Yksi hevosista on ollut nimeltään Pilke. Se oli oppaan äidin serkun hevonen. Tämä kävi Latokartanossa Porlammilta käsin metsätöissä.
<b><i>Kohteen rajaus</i></b>
Kohde rajautuu pistemäisesti jäännöksen näkyvien rajojen mukaisesti.
<b><i>Tulkinta</i></b>
Hevostallin jäännös.
<b><i>Lisätietoja</i></b>

<b><i>Tarkastukset</i></b>
Tila: 3 Toteutettu      Laji: 6 Suojeluarvojen tarkastus      Tarkastusvuosi: 2013
Tarkastuspvm: 3.9.2013      Tarkastaja: J. Taivainen
Kuvaus: KMO kulttuuriperintöinventointi

<b>Viranomaisrekisterinro:</b>	<b>Kunto:</b> 3 Huono
	<b>Olotila:</b> 2 Ei käytössä
<b>Arvotus:</b> 8 Muu suojeluarvo	<b>Kohteen suojelu:</b> 9 Muu suojeluarvo
<b>Selitys:</b>	<b>Selitys:</b>



<b>Ympäristön suojelu:</b>	0 Ei määritelty
<b>Selitys:</b>	



Kuva: Eero Kakkuri ja Raimo Aalto Latokartanon kämpän hevostallin jäännöksillä.  
Kohteesta erottuu enää lahonnut ja sammaloitunut pohja-ala. 3.9.2013. Jouni Taivainen.

<b>Kohdetyyppi:</b>	1 Asuinpaikat	<b>Copyright:</b>	© Metsähallitus 2008 © Maanmittauslaitos 1/MML/08
<b>Koordinaatit:</b>	X 6728575, Y 3452230, Z 56	<b>Mittakaava:</b>	1:13954



<b>Latokartanon kämppä kaivo</b>	<b>MH-tunnus: 166025</b>
----------------------------------	--------------------------

<b>Kohdetyyppi:</b>	1 Asuinpaikat	<b>Haltija:</b>	121 Metsätalous Länsi-Suomi
<b>Ajoitus:</b>	2412 Kuilukaivo	<b>Ylläpitäjä:</b>	121 Metsätalous Länsi-Suomi
<b>Rakentamisvuosi:</b>		<b>Kunta:</b>	407 Lapinjärvi
<b>Lukumäärä:</b>	1		

<b>Koordinaattiselitys:</b>		<b>Geometria tuotettu:</b>	4 Gps-mittaus, korjaamaton
<b>Koordinaatit:</b>	X 6728612, Y 3452272, Z 53	<b>Löydöt:</b>	

<b>Taustatiedot</b>
Kohde tarkastettiin inventoinnissa eläkkeellä olevan metsuri Raimo Aallon opastamana.
<b>Ympäristön kuvaus</b>
Kuusivaltainen metsä, seassa koivua.
<b>Kohteen kuvaus</b>
Kyseessä on metsätyökämppään kuulunut kaivo. Se on rakennettu betonirenkaista ja on syvyydeltään noin 2,5 metriä. Kaivon pohjalla oli noin 0,7 metriä vettä. Kaivon puukansi oli laho, mutta paikallaan. Se oli täysin sammalen peittämä. Kansi on vaarallinen, jos joku sattuu vahingossa nousemaan sen päälle.
<b>Kohteen rajaus</b>
Kohde rajautuu pistemäisesti.
<b>Tulkinta</b>
Latokartanon kämpän kaivo.
<b>Lisätietoja</b>

<b>Tarkastukset</b>
Tila: 3 Toteutettu      Laji: 6 Suojeluarvojen tarkastus      Tarkastusvuosi: 2013
Tarkastuspvm: 3.9.2013      Tarkastaja: J. Taivainen
Kuvaus: KMO kulttuuriperintöinventointi 2013

<b>Viranomaisrekisterinro:</b>		<b>Kunto:</b>	3 Huono
<b>Arvotus:</b>	8 Muu suojeluarvo	<b>Olotila:</b>	2 Ei käytössä
<b>Selitys:</b>		<b>Kohteen suojelu:</b>	9 Muu suojeluarvo
		<b>Selitys:</b>	

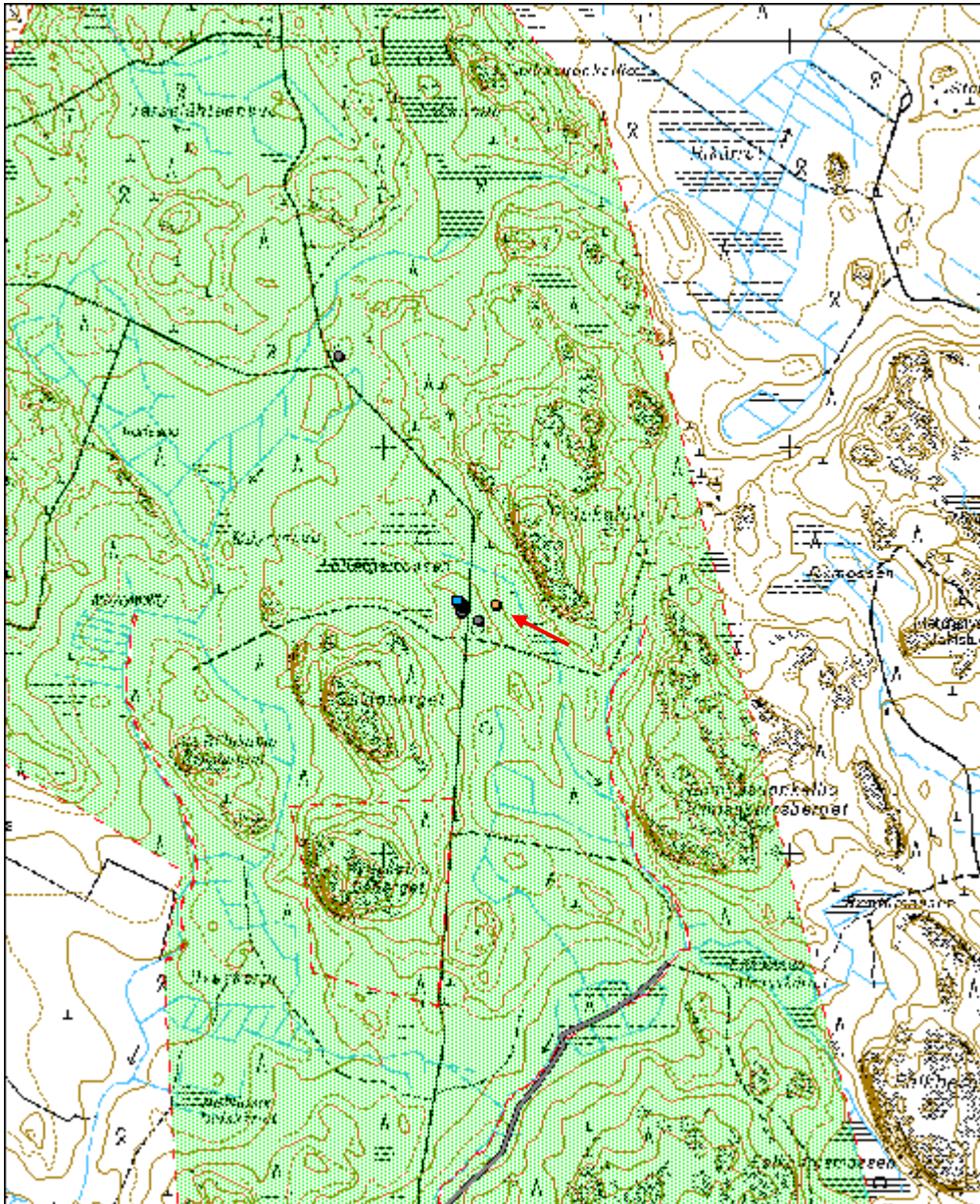
<b>Ympäristön suojelu:</b>	0 Ei määritelty
----------------------------	-----------------

Selitys:	
----------	--



Latokartanon kämpän kaivo. Kuvassa Raimo Aalto ja Eero Kakkuri. 3.9.2013.  
Jouni Taivainen.

<b>Kohdetyyppi:</b>	1 Asuinpaikat	<b>Copyright:</b>	© Metsähallitus 2008 © Maanmittauslaitos 1/MML/08
<b>Koordinaatit:</b>	X 6728612, Y 3452272, Z 53	<b>Mittakaava:</b>	1:13954



<b>Latokartanon kämpppä sauna jäännös</b>	<b>MH-tunnus: 166026</b>
---	--------------------------

<b>Kohdetyyppi:</b>	1 Asuinpaikat	<b>Haltija:</b>	121 Metsätalous Länsi-Suomi
<b>Ajoitus:</b>	7116 Uusi aika	<b>Ylläpitäjä:</b>	121 Metsätalous Länsi-Suomi
<b>Rakentamisvuosi:</b>		<b>Kunta:</b>	407 Lapinjärvi
<b>Lukumäärä:</b>	1		

<b>Koordinaattiselitys:</b>	<b>Geometria tuotettu:</b>
<b>Koordinaatit:</b>	<b>Löydöt:</b>
X 6728593, Y 3452187, Z 56	4 Gps-mittaus, korjaamaton

<b><i>Taustatiedot</i></b>
Kohde tarkastettiin inventoinnissa 3.9.2013 eläkkeellä olevan metsuri Raimo Aallon opastamana.
<b><i>Ympäristön kuvaus</i></b>
Kohde sijaitsee Latokartanon kämpän pihamaan lounaisreunassa.
<b><i>Kohteen kuvaus</i></b>
Kyseisellä paikalla on ollut kivien varaan perustettu kevytrakenteinen sauna, joka on viety pois 1990 -luvulla. Jäljellä on saunan perustusten kulmakiviä.
<b><i>Kohteen rajaus</i></b>
Kohde rajautuu pistemäisesti.
<b><i>Tulkinta</i></b>
Latokartanon kämppään kuuluneen saunan paikka.
<b><i>Lisätietoja</i></b>

<b><i>Tarkastukset</i></b>
Tila: 3 Toteutettu      Laji: 6 Suojeluarvojen tarkastus      Tarkastusvuosi: 2013
Tarkastuspvm: 3.9.2013      Tarkastaja: J. Taivainen
Kuvaus: KMO kulttuuriperintöinventointi

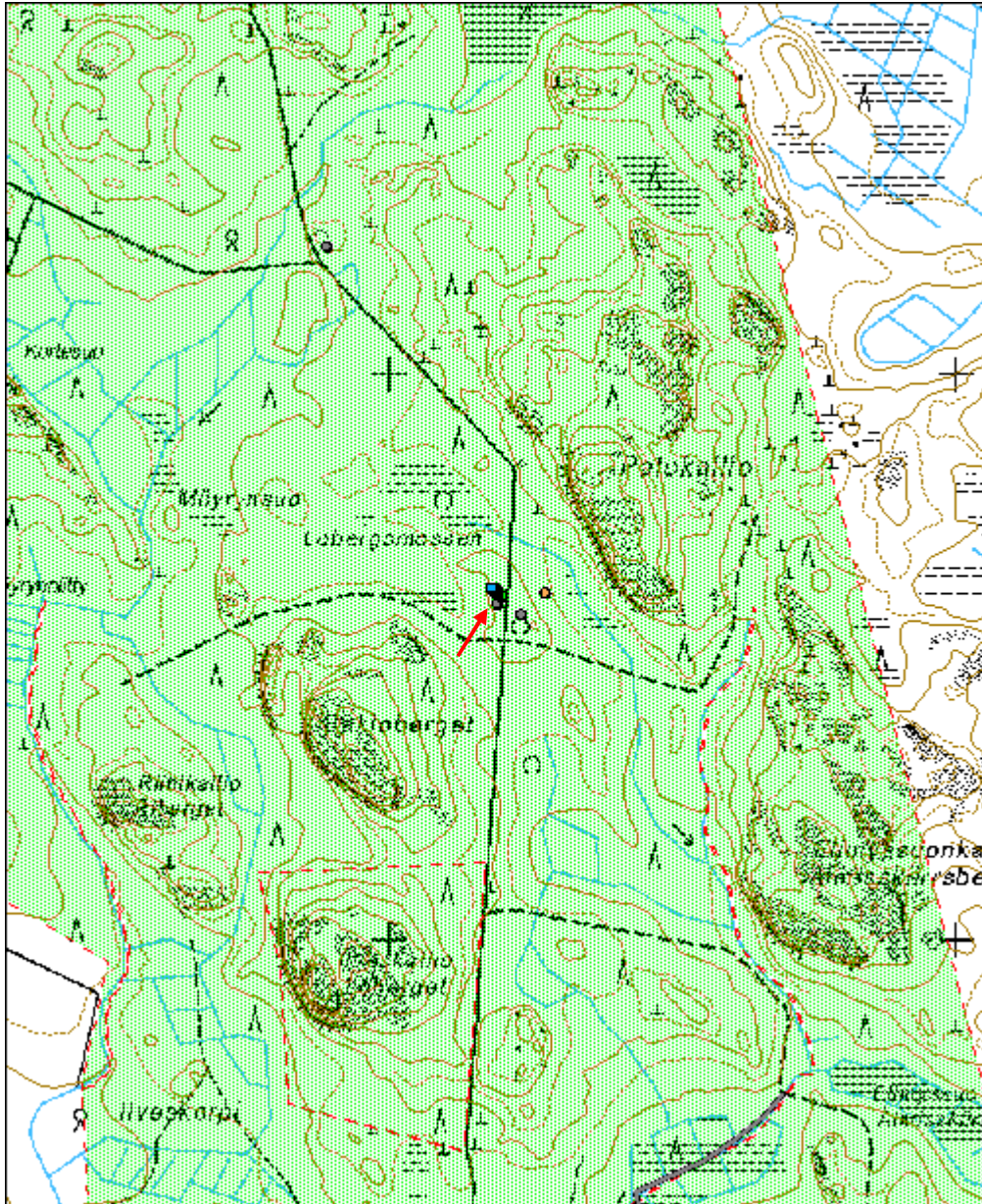
<b>Viranomaisrekisterinro:</b>	<b>Kunto:</b> 3 Huono
<b>Arvotus:</b> 8 Muu suojeluarvo	<b>Olotila:</b> 2 Ei käytössä
<b>Selitys:</b>	<b>Kohteen suojelu:</b> 9 Muu suojeluarvo
	<b>Selitys:</b>

<b>Ympäristön suojelu:</b>	0 Ei määritelty
<b>Selitys:</b>	



Kuva: Näkymä puretun saunan paikalta Latokartanon kämpälle. 3.9.2013. Jouni Taivainen.

<b>Kohdetyyppi:</b>	1 Asuinpaikat	<b>Copyright:</b>	© Metsähallitus 2008 © Maanmittauslaitos 1/MML/08
<b>Koordinaatit:</b>	X 6728593, Y 3452187, Z 56	<b>Mittakaava:</b>	1:10000





<b>Latokartanon kämppä puuvaja</b>	<b>MH-tunnus: 166027</b>
------------------------------------	--------------------------

<b>Kohdetyyppi:</b>	1 Asuinpaikat	<b>Haltija:</b>	510 Laatumaa
<b>Ajoitus:</b>	1912 Talousrakennus	<b>Ylläpitäjä:</b>	510 Laatumaa
<b>Rakentamivuosi:</b>	1970	<b>Kunta:</b>	407 Lapinjärvi
<b>Lukumäärä:</b>	1		

<b>Koordinaattiselitys:</b>	<b>Geometria tuotettu:</b> 4 Gps-mittaus, korjaamaton
<b>Koordinaatit:</b>	<b>Löydöt:</b> X 6728615, Y 3452186, Z 55

<b><i>Taustatiedot</i></b>
Kohde tarkastettiin inventoinnissa 3.9.2013 eläkkeellä olevan metsuri Raimo Aallon opastamana.
<b><i>Ympäristön kuvaus</i></b>
Kohde sijaitsee Latokartanon kämpän pihapiirin luoteisreunassa.
<b><i>Kohteen kuvaus</i></b>
Kyseessä on lautarakenteinen, maalaamaton puuvaja, jossa on huopakatto ja pariovet.
<b><i>Kohteen rajaus</i></b>
Kohde rajautuu pistemäisesti.
<b><i>Tulkinta</i></b>
Latokartanon kämpän puuvaja.
<b><i>Lisätietoja</i></b>

<b><i>Tarkastukset</i></b>
Tila: 3 Toteutettu    Laji: 6 Suojeluarvojen tarkastus    Tarkastusvuosi: 2013
Tarkastuspvm: 3.9.2013    Tarkastaja: J. Taivainen
Kuvaus: KMO kulttuuriperintöinventointi

<b>Viranomaisrekisterinro:</b>	<b>Kunto:</b> 2 Keskinertainen
<b>Arvotus:</b>	<b>Olotila:</b> 1 Käytössä
<b>Selitys:</b>	<b>Kohteen suojelu:</b> 99 Ei suojeluarvoa
	<b>Selitys:</b>

<b>Ympäristön suojelu:</b>	0 Ei määritelty
<b>Selitys:</b>	



Kuva: Latokartanon kämpän puuvaja. 3.9.2013. Jouni Taivainen.

<b>Kohdetyyppi:</b>	1 Asuinpaikat	<b>Copyright:</b>	© Metsähallitus 2008 © Maanmittauslaitos 1/MML/08
<b>Koordinaatit:</b>	X 6728615, Y 3452186, Z 55	<b>Mittakaava:</b>	1:13680



<b>Latokartanon kämpä käymälä</b>	<b>MH-tunnus: 166029</b>
-----------------------------------	--------------------------

<b>Kohdetyyppi:</b>	1 Asuinpaikat	<b>Haltija:</b>	510 Laatumaa
<b>Ajoitus:</b>	1999 Muu rakennus	<b>Ylläpitäjä:</b>	510 Laatumaa
<b>Rakentamivuosi:</b>	1970	<b>Kunta:</b>	407 Lapinjärvi
<b>Lukumäärä:</b>	1		

<b>Koordinaattiselitys:</b>	<b>Geometria tuotettu:</b> 4 Gps-mittaus, korjaamaton
<b>Koordinaatit:</b> X 6728622, Y 3452178, Z 55	<b>Löydöt:</b>

<b><i>Taustatiedot</i></b>
Kohde tarkastettiin inventoinnissa 3.9.2013 eläkkeellä olevan metsuri Raimo Aallon opastamana.
<b><i>Ympäristön kuvaus</i></b>
Latokartanon kämpän pihapiirin luoteisreunassa.
<b><i>Kohteen kuvaus</i></b>
Kyseessä on lautarakenteinen, maalaamaton kuivakäymälä, jossa on huopakatto. Rakennus on käyttökunnossa.
<b><i>Kohteen rajaus</i></b>
Kohde rajautuu pistemäisesti.
<b><i>Tulkinta</i></b>
Latokartanon kämpän ulkokäymälä.
<b><i>Lisätietoja</i></b>

<b><i>Tarkastukset</i></b>
Tila: 3 Toteutettu    Laji: 6 Suojeluarvojen tarkastus    Tarkastusvuosi: 2013
Tarkastuspvm: 3.9.2013    Tarkastaja: J. Taivainen
Kuvaus: KMO kulttuuriperintöinventointi

<b>Viranomaisrekisterinro:</b>	<b>Kunto:</b> 2 Keskinertainen
<b>Arvotus:</b> 99 Ei suojeluarvoa	<b>Olotila:</b> 1 Käytössä
<b>Selitys:</b>	<b>Kohteen suojele:</b> 99 Ei suojeluarvoa
	<b>Selitys:</b>

<b>Ympäristön suojele:</b>	0 Ei määritelty
<b>Selitys:</b>	



Kuva: Latokartanon kämpän käymälä. 3.9.2013. Jouni Taivainen.

<b>Kohdetyyppi:</b>	1 Asuinpaikat	<b>Copyright:</b>	© Metsähallitus 2008 © Maanmittauslaitos 1/MML/08
<b>Koordinaatit:</b>	X 6728622, Y 3452178, Z 55	<b>Mittakaava:</b>	1:13680



<b>Palokallio 1 tilikoppi jäännös</b>	<b>MH-tunnus: 166031</b>
---------------------------------------	--------------------------

<b>Kohdetyyppi:</b>	9 Valmistuspaikat/työpaikat	<b>Haltija:</b>	121 Metsätalous Länsi-Suomi
<b>Ajoitus:</b>	7116 Uusi aika	<b>Ylläpitäjä:</b>	121 Metsätalous Länsi-Suomi
<b>Rakentamivuosi:</b>		<b>Kunta:</b>	407 Lapinjärvi
<b>Lukumäärä:</b>	1		

<b>Koordinaattiselitys:</b>	<b>Geometria tuotettu:</b> 4 Gps-mittaus, korjaamaton
<b>Koordinaatit:</b>	<b>Löydöt:</b> X 6729224, Y 3451886, Z 53

<b><i>Taustatiedot</i></b>
Kohde tarkastettiin inventoinnissa 3.9.2013 eläkkeellä olevan metsuri Raimo Aallon opastamana.
<b><i>Ympäristön kuvaus</i></b>
Kohde sijaitsee nuoressa mäntykasvatusmetsässä noin 15 metriä tiestä itään.
<b><i>Kohteen kuvaus</i></b>
Kyseessä on rakennuksen jäännös, josta on jäljellä pieni kasa lautoja. Rakennus on kaadettu talvella 1991. Alunperin kyseessä on ollut pystylautarakenteinen ja huopakattoinen tilikoppi, jonka sisällä on ollut kamina. Kooltaan rakennus on ollut noin 2,5 x 2,5 metriä. Se on pystytetty noin 1960-70 lukujen taitteessa ja siitä on jaettu metsätyömiehille tilipäivänä palkat.
<b><i>Kohteen rajaus</i></b>
Kohde rajautuu pistemäisesti.
<b><i>Tulkinta</i></b>
Tilikopin jäännökset.
<b><i>Lisätietoja</i></b>

<b><i>Tarkastukset</i></b>
Tila: 3 Toteutettu      Laji: 6 Suojeluarvojen tarkastus      Tarkastusvuosi: 2013
Tarkastuspvm: 3.9.2013      Tarkastaja: J. Taivainen
Kuvaus: KMO kulttuuriperintöinventointi

<b>Viranomaisrekisterinro:</b>	<b>Kunto:</b> 3 Huono
<b>Arvotus:</b>	<b>Olotila:</b> 2 Ei käytössä
<b>Selitys:</b>	<b>Kohteen suojele:</b> 9 Muu suojeluarvo
	<b>Selitys:</b>

<b>Ympäristön</b>	0 Ei määritelty
-------------------	-----------------

<b>suojelu:</b>	
<b>Selitys:</b>	



Kuva: Eero Kakkuri ja Raimo Aalto tilikopin jäännöksillä. 3.9.2013. Jouni Taivainen.



<b>Kohdetyyppi:</b>	9 Valmistuspaikat/työpaikat	<b>Copyright:</b>	© Metsähallitus 2008 © Maanmittauslaitos 1/MML/08
<b>Koordinaatit:</b>	X 6729224, Y 3451886, Z 53	<b>Mittakaava:</b>	1:13680



<b>Bändanbrinken 1 kuoppa</b>	<b>MH-tunnus: 166049</b>
-------------------------------	--------------------------

<b>Kohdetyyppi:</b>	17 Kivi- ja maarakenteet	<b>Haltija:</b>	121 Metsätalous Länsi-Suomi
<b>Ajoitus:</b>	7118 Historiallinen aika	<b>Ylläpitäjä:</b>	121 Metsätalous Länsi-Suomi
<b>Rakentamivuosi:</b>		<b>Kunta:</b>	434 Loviisa
<b>Lukumäärä:</b>	1		

<b>Koordinaattiselitys:</b>	<b>Geometria tuotettu:</b>
<b>Koordinaatit:</b>	<b>Löydöt:</b>
X 6714907, Y 3448658, Z 43	4 Gps-mittaus, korjaamaton

***Taustatiedot***

Kohde löytyi inventoinnissa 4.9.2013.

***Ympäristön kuvaus***

Kohde sijaitsee harjun loivassa länsirinteessä, noin kymmenen metriä tiestä itään. Alueella on mäntypuusto.

***Kohteen kuvaus***

Kyseessä on vallien ympäröimä sammaloitunut suppilomainen kuoppa, jonka syvyys on kolme metriä ja halkaisija neljä metriä. Kuoppaa reunustaa lisäksi noin 0,3 metriä korkea ja kaksi metriä leveä valli. Kuopan pohjalle tehtiin kairaus, mutta siinä ei havaittu likamaata tai hiiltä. Vallissa oli sammalen alla ohut huuhtoumiskerros. Vallin päällä kasvavaan mäntyyn tehtiin ikäkairaus, mikä antoi männyn iäksi 73 vuotta. Lisäksi vallin päällä oli vanhoja lahoja kantoja.

***Kohteen rajaus***

Kohde rajautuu pistemäisesti kuopan näkyvien rakenteiden mukaisesti.

***Tulkinta***

Kuoppa saattaa olla yli sadan vuoden ikäinen, mutta sen käyttötarkoitus jää avoimeksi. Tervahauta se ei ole. Kyseessä voisi olla esim. sudenkuopan jäännös, ainakin kokonsa puolesta. Myöskään hiekkakuoppa se ei ole, sillä hiekka on heitetty kuopan reunoille, mikä näkyy nykyisin vallina kuopan ympärillä. Kyseessä saattaisi olla myös esim. tuliaseman tai kellarikuopan jäännös.

***Lisätietoja***

***Toimenpiteet***

***Tarkastukset***

Tila: 3 Toteutettu      Laji: 6 Suojeluarvojen tarkastus      Tarkastusvuosi: 2013  
Tarkastuspvm: 4.9.2013      Tarkastaja: J. Taivainen  
Kuvaus: KMO kulttuuriperintöinventointi

<b>Viranomaisrekisterinro:</b>	<b>Kunto:</b> 1 Hyvä
--------------------------------	----------------------

**Arvotus:** 8 Muu suojeuarvo

**Olotila:** 2 Ei käytössä

**Kohteen  
suoja:** 9 Muu suojeuarvo

**Selitys:**

**Selitys:**

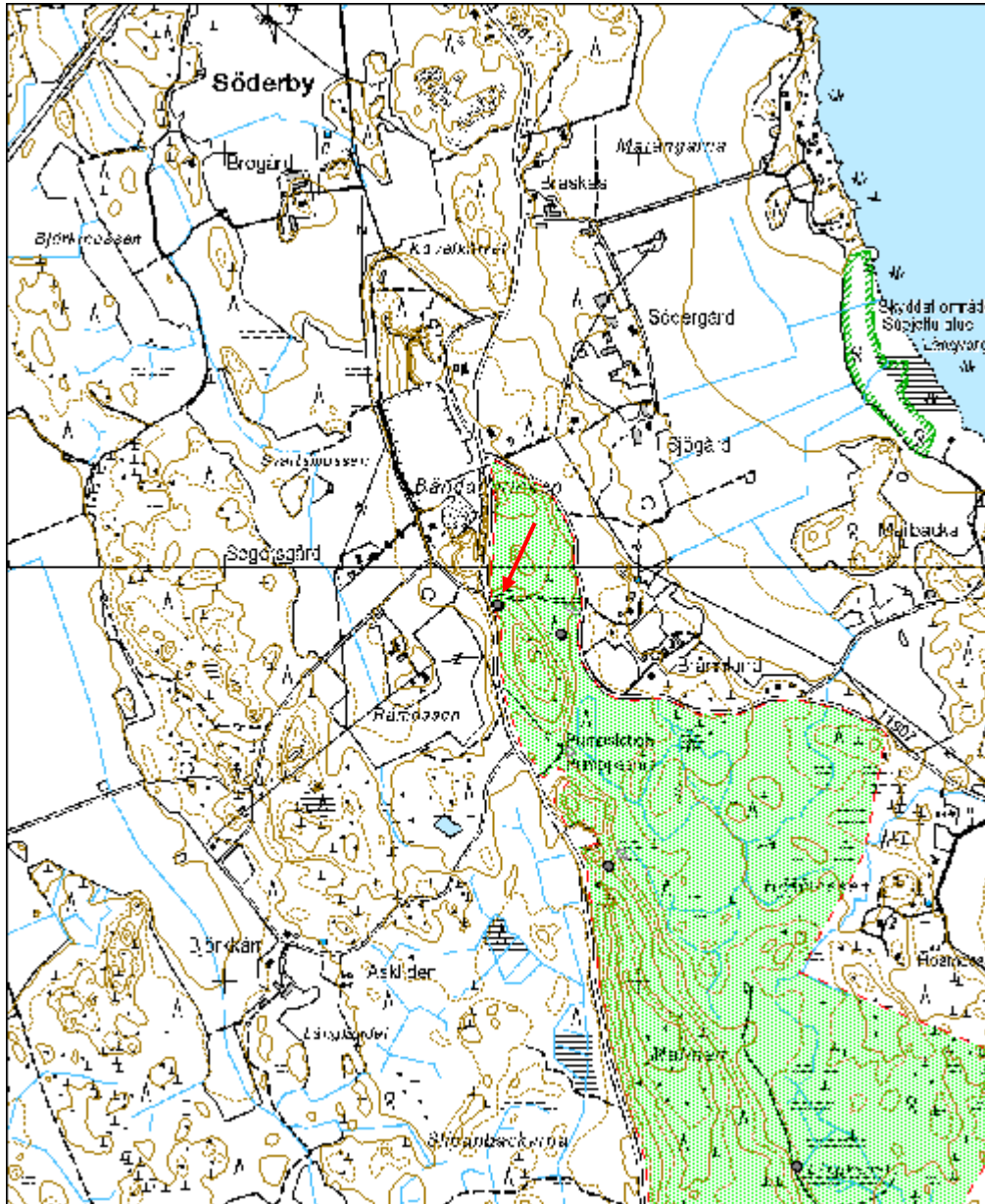


Kuva: Kuoppa harjun länsirinteellä. 4.9.2013. Jouni Taivainen.



Kuva: Eero Kakkuri kairaa ikänäytettä kuopan reunassa kasvavasta männystä. 4.9.2013. Jouni Taivainen.

<b>Kohdetyyppi:</b>	17 Kivi- ja maarakenteet	<b>Copyright:</b>	© Metsähallitus 2008 © Maanmittauslaitos 1/MML/08
<b>Koordinaatit:</b>	X 6714907, Y 3448658, Z 43	<b>Mittakaava:</b>	1:13680



<b>Sikkolan kämppä</b>	<b>MH-tunnus: 63644</b>
------------------------	-------------------------

<b>Kohdetyyppi:</b>	0 Ei määritelty	<b>Haltija:</b>	510 Laatumaa
<b>Ajoitus:</b>	1211 Kämpä	<b>Ylläpitäjä:</b>	510 Laatumaa
<b>Rakentamivuosi:</b>	1957	<b>Kunta:</b>	407 Lapinjärvi
<b>Lukumäärä:</b>	1		

<b>Koordinaattiselitys:</b>		<b>Geometria tuotettu:</b>	5 Mml maastotietokanta
<b>Koordinaatit:</b>	X 6714110, Y 3463548	<b>Löydöt:</b>	

<b><i>Taustatiedot</i></b>
Kohde tarkastettu inventoinnissa 4.9.2013. Rakennuksen sisään ei päästy. Kohde valokuvattiin ulkoapäin.
<b><i>Ympäristön kuvaus</i></b>
<b><i>Kohteen kuvaus</i></b>
<b><i>Kohteen rajaus</i></b>
<b><i>Tulkinta</i></b>
<b><i>Lisätietoja</i></b>

<b><i>Tarkastukset</i></b>
Tila: 3 Toteutettu      Laji: 6 Suojeluarvojen tarkastus      Tarkastusvuosi: 2013 Tarkastuspvm: 4.9.2013      Tarkastaja: J. Taivainen Kuvaus: KMO kulttuuriperintöinventointi

<b>Viranomaisrekisterinro:</b>		<b>Kunto:</b>	2 Keskinertainen
<b>Arvotus:</b>	0 Ei määritelty	<b>Olotila:</b>	1 Käytössä
<b>Selitys:</b>		<b>Kohteen suojelu:</b>	99 Ei suojeluarvoa
		<b>Selitys:</b>	

<b>Ympäristön suojelu:</b>	0 Ei määritelty
<b>Selitys:</b>	

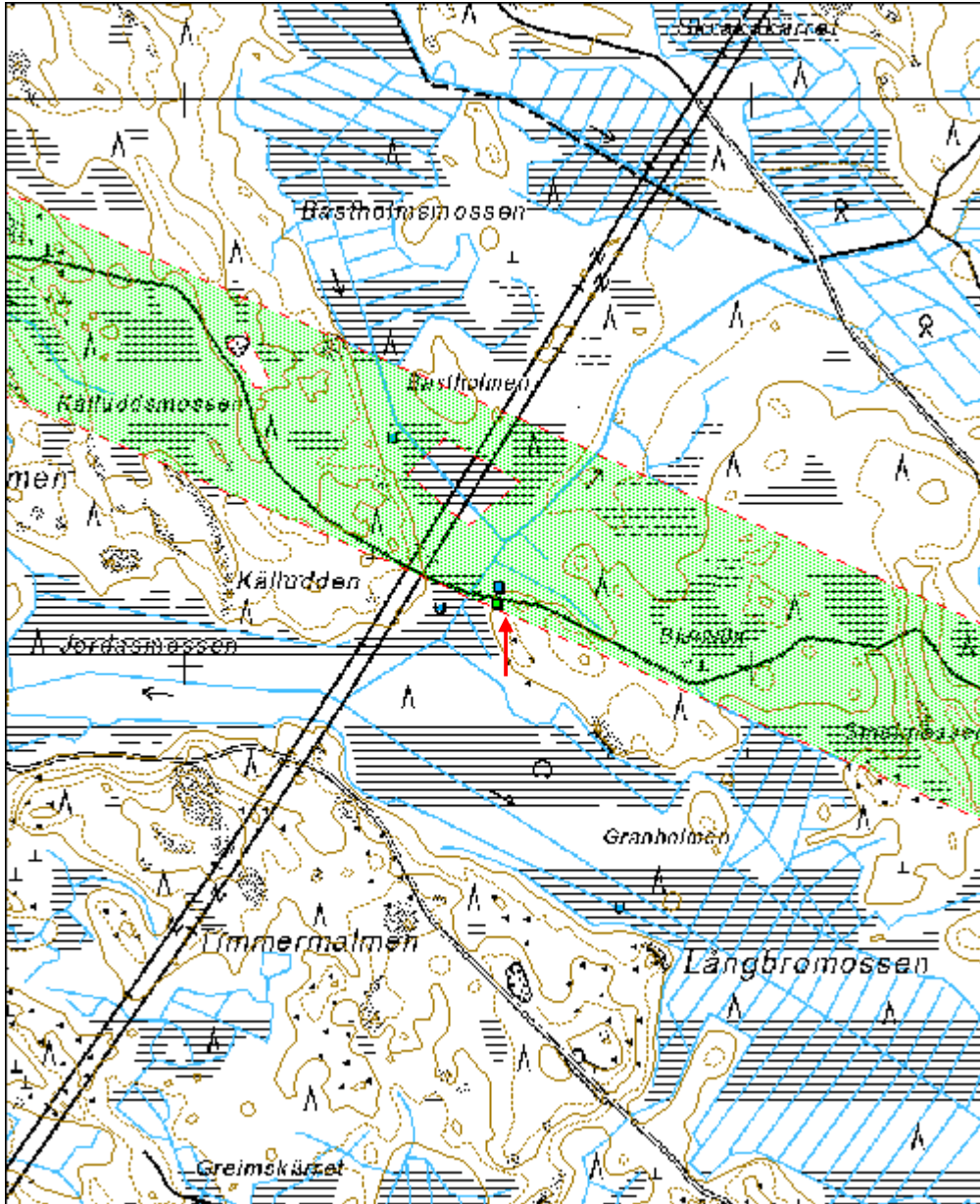


Kuva: Eero Kakkuri Sikkolan kämpän ovella. 4.9.2013. Jouni Taivainen.



Kuva: Sikkolan kämpä tieltä nähtynä. 4.9.2013. Jouni Taivainen.

<b>Kohdetyyppi:</b>		Copyright:	© Metsähallitus 2008 © Maanmittauslaitos 1/MML/08
<b>Koordinaatit:</b>	X 6714110, Y 3463548	Mittakaava:	1:10000



<b>Sikkolan kämppä kuivakäymälä</b>	<b>MH-tunnus: 166432</b>
-------------------------------------	--------------------------

<b>Kohdetyyppi:</b>	1 Asuinpaikat	<b>Haltija:</b>	121 Metsätalous Länsi-Suomi
<b>Ajoitus:</b>	1999 Muu rakennus	<b>Ylläpitäjä:</b>	121 Metsätalous Länsi-Suomi
<b>Rakentamisvuosi:</b>		<b>Kunta:</b>	407 Lapinjärvi
<b>Lukumäärä:</b>	1		

<b>Koordinaattiselitys:</b>	<b>Geometria tuotettu:</b> 4 Gps-mittaus, korjaamaton
<b>Koordinaatit:</b> X 6714139, Y 3463552	<b>Löydöt:</b>

<b><i>Taustatiedot</i></b>
Kohde tarkastettiin inventoinnissa 4.9.2013 Eero Kakkurin opastamana.
<b><i>Ympäristön kuvaus</i></b>
<b><i>Kohteen kuvaus</i></b>
<b><i>Kohteen rajaus</i></b>
<b><i>Tulkinta</i></b>
<b><i>Lisätietoja</i></b>

<b><i>Tarkastukset</i></b>
Tila: 3 Toteutettu    Laji: 6 Suojeluarvojen tarkastus    Tarkastusvuosi: 2013
Tarkastuspvm: 4.9.2013    Tarkastaja: J. Taivainen
Kuvaus: KMO kulttuuriperintöinventointi

<b>Viranomaisrekisterinro:</b>	<b>Kunto:</b> 2 Keskinertainen
<b>Arvotus:</b> 99 Ei suojeluarvoa	<b>Olotila:</b> 2 Ei käytössä
<b>Selitys:</b>	<b>Kohteen suojelu:</b> 99 Ei suojeluarvoa
	<b>Selitys:</b>

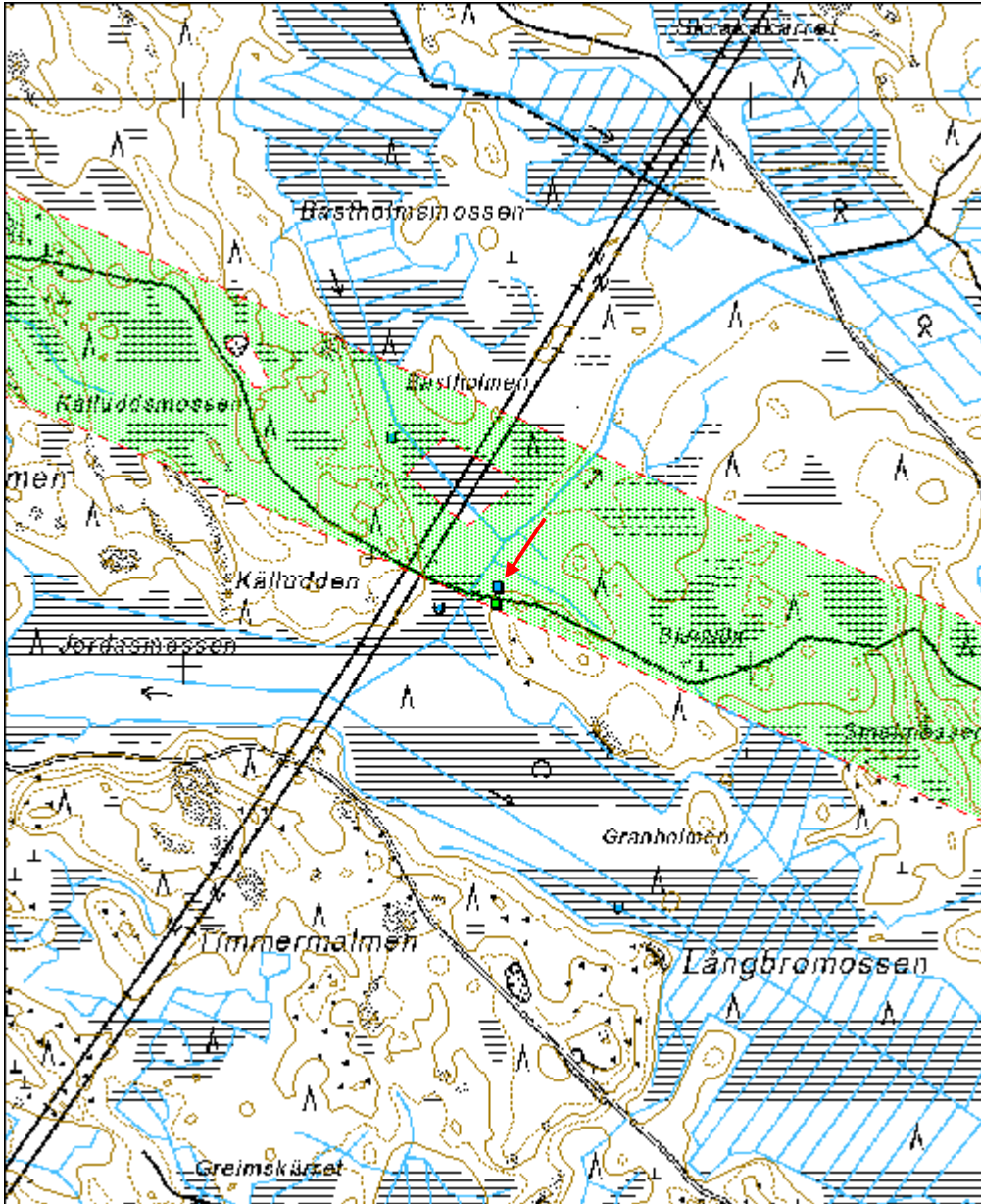
<b>Ympäristön suojelu:</b>	0 Ei määritelty
<b>Selitys:</b>	





Kuva: Sikkolan kämpän käymälä. 4.9.2013. Jouni Taivainen.

<b>Kohdetyyppi:</b>	1 Asuinpaikat	<b>Copyright:</b>	© Metsähallitus 2008 © Maanmittauslaitos 1/MML/08
<b>Koordinaatit:</b>	X 6714139, Y 3463552	<b>Mittakaava:</b>	1:10000



## Lurens 1 rautatien kiviaita

MH-tunnus: 166098

<b>Kohdetyyppi:</b>	13 Liikennekohteet	<b>Haltija:</b>	121 Metsätalous Länsi-Suomi
<b>Ajoitus:</b>	7116 Uusi aika	<b>Ylläpitäjä:</b>	121 Metsätalous Länsi-Suomi
<b>Rakentamisvuosi:</b>		<b>Kunta:</b>	434 Loviisa
<b>Lukumäärä:</b>	1		

<b>Koordinaattiselitys:</b>		<b>Geometria tuotettu:</b>	4 Gps-mittaus, korjaamaton
<b>Koordinaatit:</b>	X 6709814, Y 3454120, Z 27	<b>Löydöt:</b>	

**Taustatiedot**

Kohde löytyi inventoinnissa 4.9.2013

**Ympäristön kuvaus**

Mäen luoteisrinne, mänty- ja kuusimetsä. Tien reuna.

**Kohteen kuvaus**

Kyseessä on hyvin ladottu suorakulmainen ja päältä tasainen kiviroykkiö, jonka mitat ovat 2 x 4 metriä, korkeus noin metrin.

**Kohteen rajaus**

Kohde rajautuu pistemäisesti.

**Tulkinta**

Kyseessä on Röisuon turvetyömaalle menneen radan kiviaita. Rata on rakennettu vuosina 1901-1902 ja on kulkenut nykyistä tien pohjaa pitkin. Röisuon reunaan rakennettiin 1901 turvetehdas, jonne tehtiin ko. rata Kuggomista. Radan pituus oli 6,5 kilometriä. Turveyhtiö purettiin 1919, jonka jälkeen myös rata purettiin. Tarkempaa ajankohtaa radan purkamiselle ei ole tiedossa (Siren 2003, s. 148, 264 ja 514). Vastaavan tiedon radasta tiesi myös eläkkeellä oleva metsuri Raimo Aalto, joka oli kuullut sen 1990 -luvun alussa ohi kulkeneelta vanhalta mieheltä, kun Aaltonen oli ihmetellyt hänelle tien varressa olevien kiviaitojen merkitystä.

**Lisätietoja**

Siren, Olle 2003. Pernajan pitäjän historia keskiajalta 2000 -luvulle. Pernaja.

**Tarkastukset**

Tila: 3 Toteutettu Laji: 6 Suojeluarvojen tarkastus Tarkastusvuosi: 2013  
Tarkastuspvm: 4.9.2013 Tarkastaja: J. Taivainen  
Kuvaus: KMO kulttuuriperintöinventointi

<b>Viranomaisrekisterinro:</b>		<b>Kunto:</b>	1 Hyvä
		<b>Olotila:</b>	2 Ei käytössä
<b>Arvotus:</b>	8 Muu suojeluarvo	<b>Kohteen</b>	9 Muu suojeluarvo

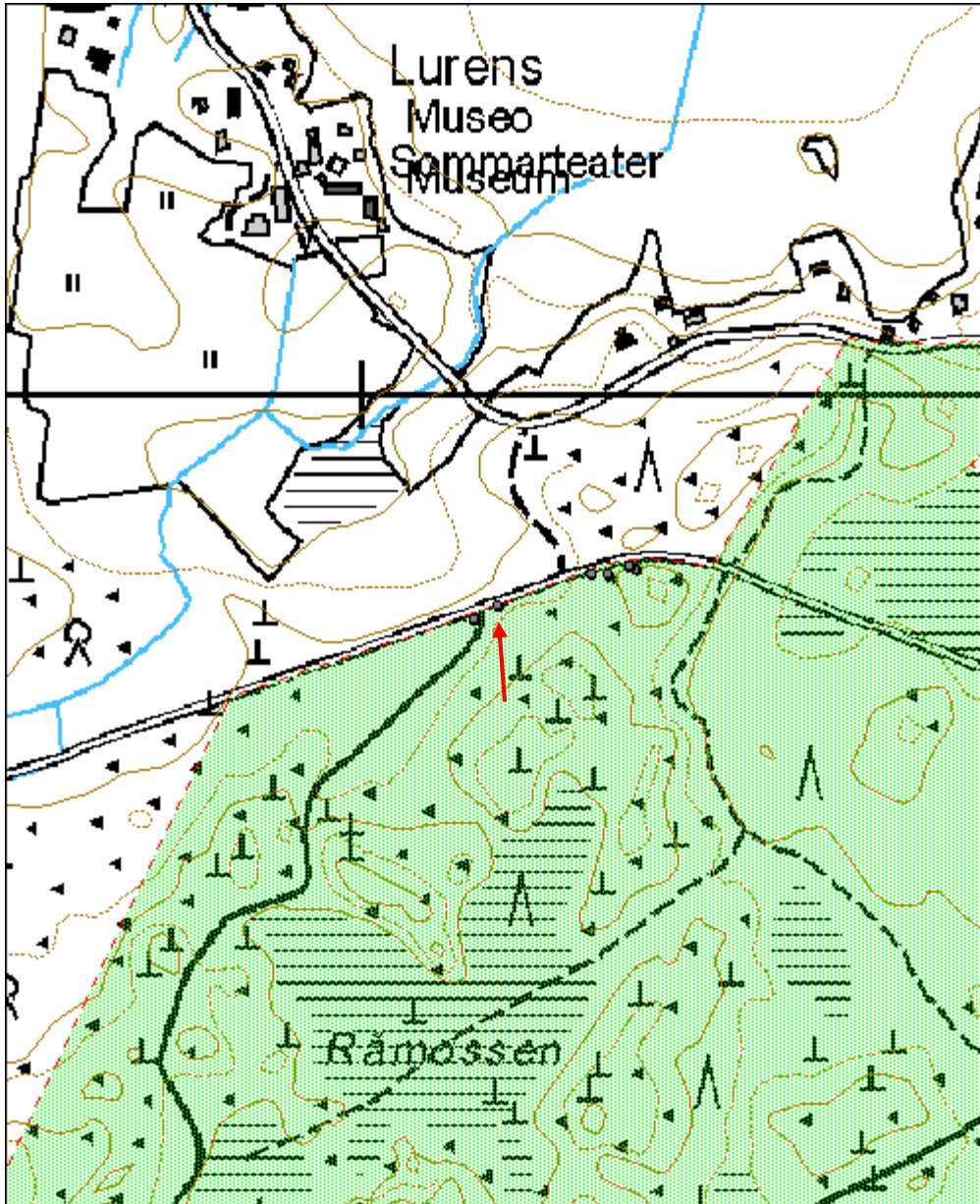


Kuva: Kiviaidan pätkä. Rautatie on kulkenut takana näkyvän tien kohdalla.  
4.9.2013. Jouni Taivainen.



Kuva: Rautatien paikalla kulkee nykyisin tie. Kuvattu Lurens 1:n tasolta. 4.9.2013.  
Jouni Taivainen.

<b>Kohdetyyppi:</b>	13 Liikennekohteet	<b>Copyright:</b>	© Metsähallitus 2008 © Maanmittauslaitos 1/MML/08
<b>Koordinaatit:</b>	X 6709814, Y 3454120, Z 27	<b>Mittakaava:</b>	1:5000



<b>Lurens 2 rautatien kiviaita</b>	<b>MH-tunnus: 166099</b>
------------------------------------	--------------------------

<b>Kohdetyyppi:</b>	13 Liikennekohteet	<b>Haltija:</b>	121 Metsätalous Länsi-Suomi
<b>Ajoitus:</b>	7116 Uusi aika	<b>Ylläpitäjä:</b>	121 Metsätalous Länsi-Suomi
<b>Rakentamisvuosi:</b>		<b>Kunta:</b>	434 Loviisa
<b>Lukumäärä:</b>	1		

<b>Koordinaattiselitys:</b>	<b>Geometria tuotettu:</b>
<b>Koordinaatit:</b>	4 Gps-mittaus, korjaamaton
X 6709849, Y 3454235, Z 30	<b>Löydöt:</b>

***Taustatiedot***

Kohde löytyi inventoinnissa 4.9.2013.

***Ympäristön kuvaus***

Kallioon tehdyn tieleikkauksen päällä.

***Kohteen kuvaus***

Kyseessä on hyvin ladottu suorakulmainen tasalakinen kiviaita, jonka leveys on noin kaksi metriä, pituus noin 10 metriä ja korkeus noin puoli metriä. Aita sijaitsee tieleikkauksesta noin viisi metriä etelään.

***Kohteen rajaus***

Kohde rajautuu kiviaidan rajojen mukaisesti.

***Tulkinta***

Kyseessä on Röisuon turvetyömaalle menneen radan kiviaita. Rata on rakennettu vuosina 1901-1902 ja on kulkenut nykyistä tien pohjaa pitkin. Röisuon reunaan rakennettiin 1901 turvetehdas, jonne tehtiin ko. rata Kuggomista. Radan pituus oli 6,5 kilometriä. Turveyhtiö purettiin 1919, jonka jälkeen myös rata purettiin. Tarkempaa ajankohtaa radan purkamiselle ei ole tiedossa (Siren 2003, s. 148, 264 ja 514). Vastaavan tiedon radasta tiesi myös eläkkeellä oleva metsuri Raimo Aalto, joka oli kuullut sen 1990 -luvun alussa ohi kulkeneelta vanhalta mieheltä, kun Aaltonen oli ihmetellyt hänelle tien varressa olevien kiviaitojen merkitystä.

***Lisätietoja***

Siren, Olle 2003. Pernajan pitäjän historia keskiajalta 2000 -luvulle. Pernaja.

***Toimenpiteet******Tarkastukset***

Tila: 3 Toteutettu      Laji: 6 Suojeluarvojen tarkastus      Tarkastusvuosi: 2013  
Tarkastuspvm: 4.9.2013      Tarkastaja: J. Taivainen  
Kuvaus: KMO kulttuuriperintöinventointi

***Viranomaisrekisterinro:***

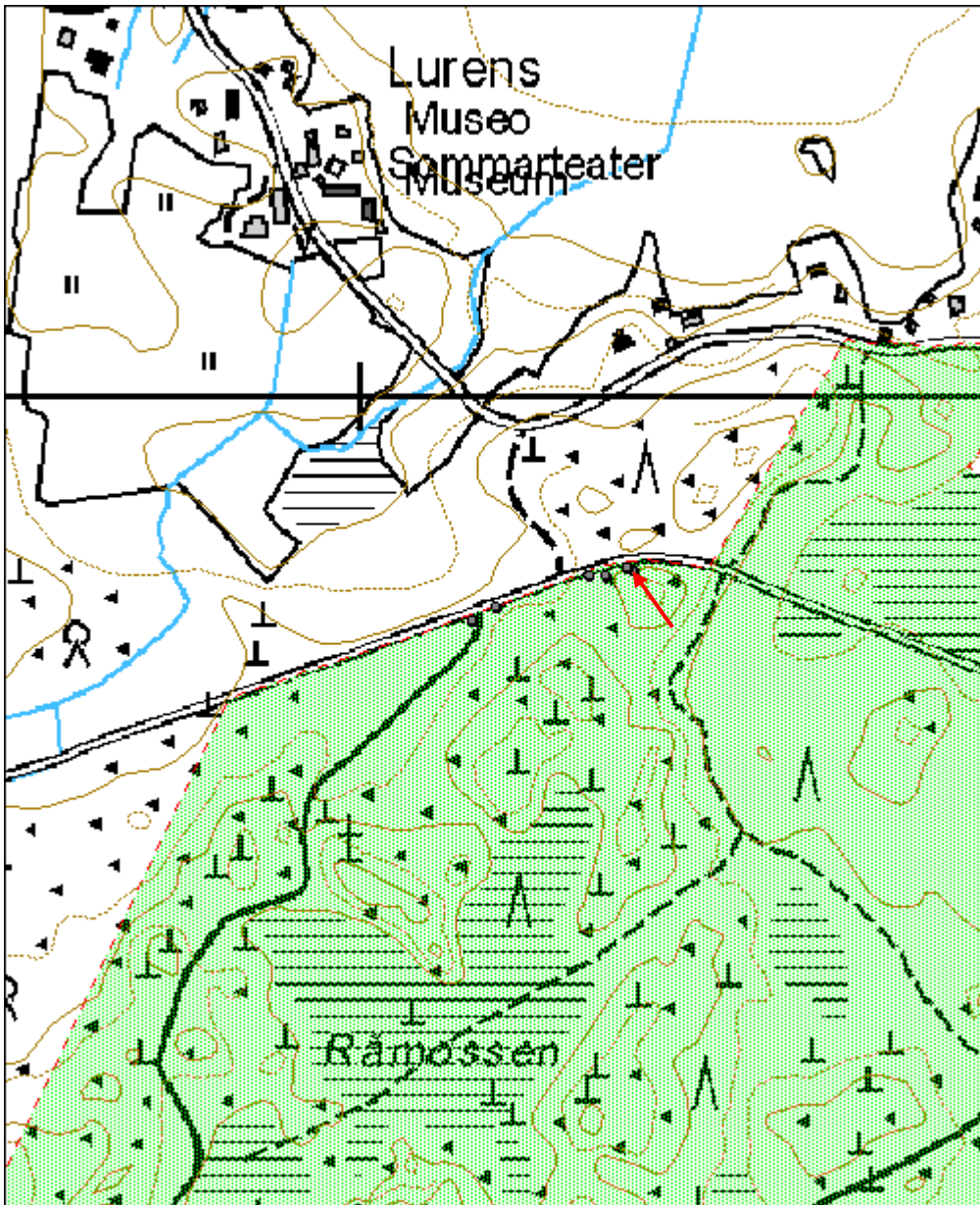
**Kunto:** 1 Hyvä

<b>Arvotus:</b>	8 Muu suojeluarvo	<b>Olotila:</b>	2 Ei käytössä
<b>Selitys:</b>		<b>Kohteen suojelu:</b>	9 Muu suojeluarvo
<b>Selitys:</b>		<b>Selitys:</b>	
<b>Ympäristön suojelu:</b>	0 Ei määritelty		
<b>Selitys:</b>			



Kuva: Kiviaitaa, aidan päässä Eero Kakkuri. 4.9.2013. Jouni Taivainen.

<b>Kohdetyyppi:</b>	13 Liikennekohteet	<b>Copyright:</b>	© Metsähallitus 2008 © Maanmittauslaitos 1/MML/08
<b>Koordinaatit:</b>	X 6709849, Y 3454235, Z 30	<b>Mittakaava:</b>	1:5000





<b>Lurens 3 rautatien kiviaita</b>	<b>MH-tunnus: 166101</b>
------------------------------------	--------------------------

<b>Kohdetyyppi:</b>	13 Liikennekohteet	<b>Haltija:</b>	121 Metsätalous Länsi-Suomi
<b>Ajoitus:</b>	7116 Uusi aika	<b>Ylläpitäjä:</b>	121 Metsätalous Länsi-Suomi
<b>Rakentamisvuosi:</b>		<b>Kunta:</b>	434 Loviisa
<b>Lukumäärä:</b>	1		

<b>Koordinaattiselitys:</b>	<b>Geometria tuotettu:</b>
<b>Koordinaatit:</b>	<b>Löydöt:</b>
X 6709842, Y 3454202	4 Gps-mittaus, korjaamaton

***Taustatiedot***

Kohde löytyi inventoinnissa 4.9.2013.

***Ympäristön kuvaus***

Mäen päällä, tieleikkausksen eteläreunan päällä.

***Kohteen kuvaus***

Kyseessä on hyvin ladottu päältä tasainen kiveys, joka on lähes neliön muotoinen, kooltaan 3 x 4 metriä ja korkeudeltaan 0,5-1 metriä (ylärinne, alarinne). Kiveys ei kuitenkaan ole täydellinen neliö, vaan ylärinteen puolelta yhdestä kulmasta puuttuu 1,5 x 1 metrin kokoinen pala.

***Kohteen rajaus***

Kohde rajautuu pistemäisesti.

***Tulkinta***

Kyseessä on Röisuon turvetyömaalle menneen radan kiviaita. Rata on rakennettu vuosina 1901-1902 ja on kulkenut nykyistä tien pohjaa pitkin. Röisuon reunaan rakennettiin 1901 turvetehdas, jonne tehtiin ko. rata Kuggomista. Radan pituus oli 6,5 kilometriä. Turveyhtiö purettiin 1919, jonka jälkeen myös rata purettiin. Tarkempaa ajankohtaa radan purkamiselle ei ole tiedossa (Siren 2003, s. 148, 264 ja 514). Vastaavan tiedon radasta tiesi myös eläkkeellä oleva metsuri Raimo Aalto, joka oli kuullut sen 1990 -luvun alussa ohi kulkeneelta vanhalta mieheltä, kun Aaltonen oli ihmetellyt hänelle tien varressa olevien kiviaitojen merkitystä.

***Lisätietoja***

Siren, Olle 2003. Pernajan pitäjän historia keskiajalta 2000 -luvulle. Pernaja.

***Tarkastukset***

Tila: 3 Toteutettu      Laji: 6 Suojeluarvojen tarkastus      Tarkastusvuosi: 2013  
Tarkastuspvm: 4.9.2013      Tarkastaja: J. Taivainen  
Kuvaus: KMO kulttuuriperintöinventointi

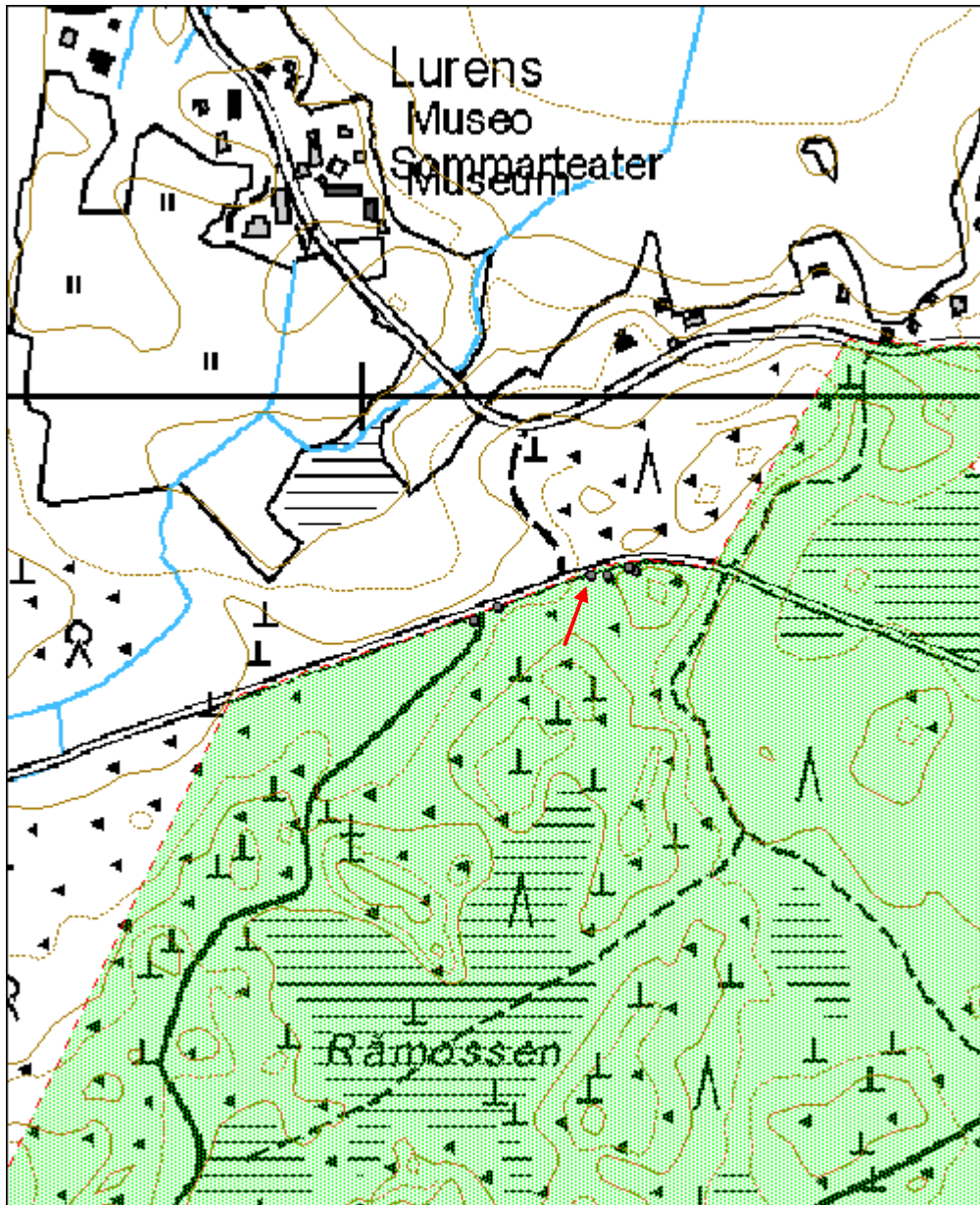
<b>Viranomaisrekisterinro:</b>	<b>Kunto:</b>
	0 Ei määritelty
	<b>Olotila:</b>
	2 Ei käytössä
<b>Arvotus:</b>	<b>Kohteen</b>
8 Muu suojeluarvo	9 Muu suojeluarvo

<b>Selitys:</b>	<b>suojelu:</b> <b>Selitys:</b>
<b>Ympäristön suojelu:</b>	0 Ei määritelty
<b>Selitys:</b>	



Kuva: Lähes neliskantainen kivilatomus. 4.9.2013. Jouni Taivainen.

<b>Kohdetyyppi:</b>	13 Liikennekohteet	<b>Copyright:</b>	© Metsähallitus 2008 © Maanmittauslaitos 1/MML/08
<b>Koordinaatit:</b>	X 6709842, Y 3454202	<b>Mittakaava:</b>	1:5000



## Lurens 4 rautatien kiviaita

MH-tunnus: 166102

<b>Kohdetyyppi:</b>	13 Liikennekohteet	<b>Haltija:</b>	121 Metsätalous Länsi-Suomi
<b>Ajoitus:</b>	7116 Uusi aika	<b>Ylläpitäjä:</b>	121 Metsätalous Länsi-Suomi
<b>Rakentamivuosi:</b>		<b>Kunta:</b>	434 Loviisa
<b>Lukumäärä:</b>	1		

<b>Koordinaattiselitys:</b>		<b>Geometria tuotettu:</b>	4 Gps-mittaus, korjaamaton
<b>Koordinaatit:</b>	X 6709842, Y 3454217, Z 29	<b>Löydöt:</b>	

**Taustatiedot**

Kohde löytyi inventoinnissa 4.9.2013

**Ympäristön kuvaus**

Mäen päällä, tieleikkauksen eteläreunan päällä.

**Kohteen kuvaus**

Hyvin ladottu päältä tasainen kiviaita. Leveys kaksi, pituus kuusi ja korkeus 0,6 metriä.

**Kohteen rajaus**

Kohde rajautuu kiviaidan näkyvien rakenteiden mukaisesti.

**Tulkinta**

Kyseessä on Röisuon turvetyömaalle menneen radan kiviaita. Rata on rakennettu vuosina 1901-1902 ja on kulkenut nykyistä tien pohjaa pitkin. Röisuon reunaan rakennettiin 1901 turvetehdas, jonne tehtiin ko. rata Kuggomista. Radan pituus oli 6,5 kilometriä. Turveyhtiö purettiin 1919, jonka jälkeen myös rata purettiin. Tarkempaa ajankohtaa radan purkamiselle ei ole tiedossa (Siren 2003, s. 148, 264 ja 514). Vastaavan tiedon radasta tiesi myös eläkkeellä oleva metsuri Raimo Aalto, joka oli kuullut sen 1990 -luvun alussa ohi kulkeneelta vanhalta mieheltä, kun Aaltonen oli ihmetellyt hänelle tien varressa olevien kiviaitojen merkitystä.

**Lisätietoja**

Siren, Olle 2003. Pernajan pitäjän historia keskiajalta 2000 -luvulle. Pernaja.

**Tarkastukset**

Tila: 3 Toteutettu Laji: 6 Suojeluarvojen tarkastus Tarkastusvuosi: 2013  
Tarkastuspm: 4.9.2013 Tarkastaja: J. Taivainen  
Kuvaus: KMO kulttuuriperintöinventointi

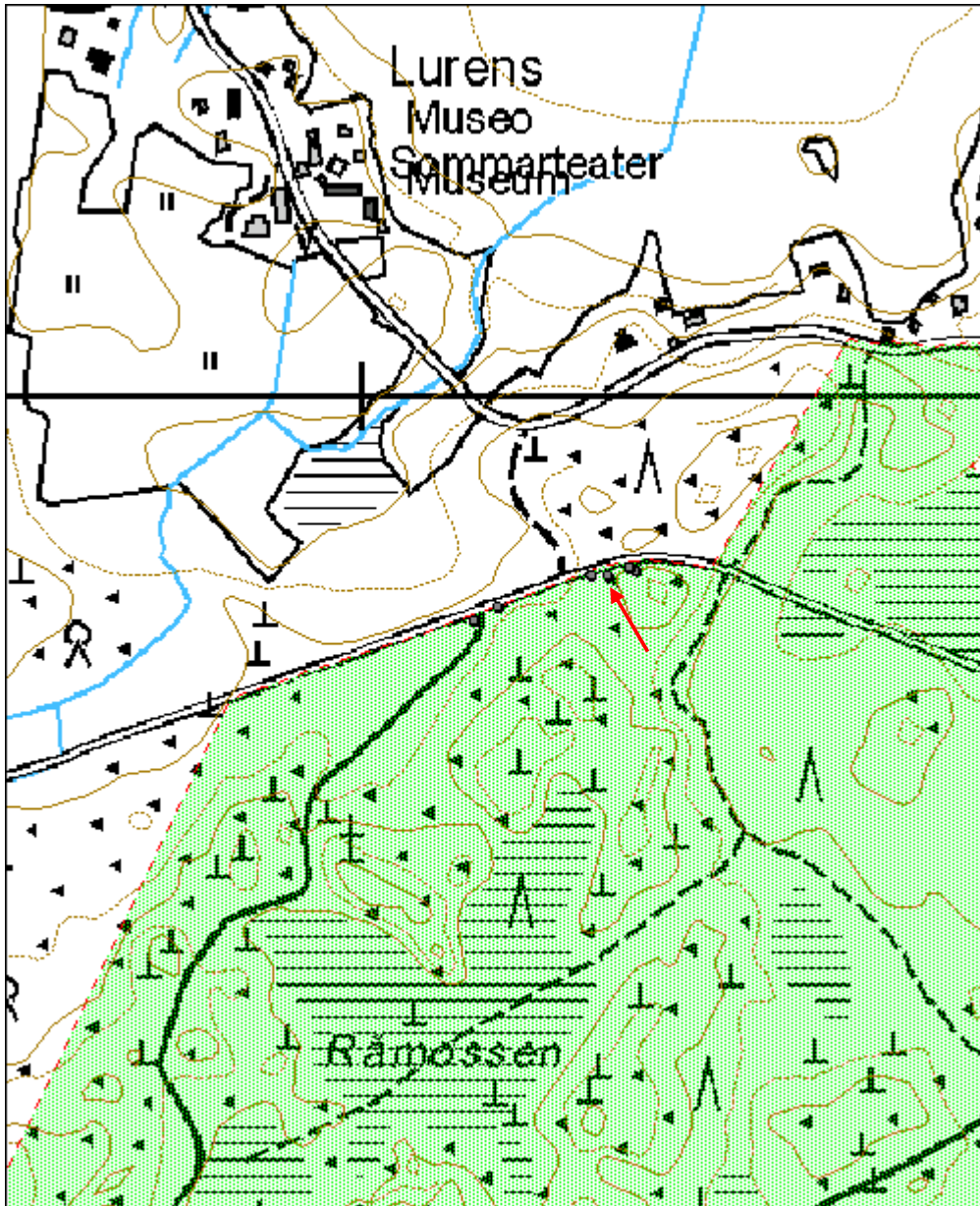
<b>Viranomaisrekisterinro:</b>		<b>Kunto:</b>	1 Hyvä
		<b>Olotila:</b>	2 Ei käytössä
<b>Arvotus:</b>	8 Muu suojeluarvo	<b>Kohteen suojelu:</b>	9 Muu suojeluarvo

<b>Selitys:</b>	<b>Selitys:</b>
<b>Ympäristön suojelu:</b>	0 Ei määritelty
<b>Selitys:</b>	



Kuva: Kiviaitaa. 4.9.2013. Jouni Taivainen.

<b>Kohdetyyppi:</b>	13 Liikennekohteet	<b>Copyright:</b>	© Metsähallitus 2008 © Maanmittauslaitos 1/MML/08
<b>Koordinaatit:</b>	X 6709842, Y 3454217, Z 29	<b>Mittakaava:</b>	1:5000



<b>Lurens 5 rautatien kiviaita</b>	<b>MH-tunnus: 166103</b>
------------------------------------	--------------------------

<b>Kohdetyyppi:</b>	13 Liikennekohteet	<b>Haltija:</b>	121 Metsätalous Länsi-Suomi
<b>Ajoitus:</b>	7116 Uusi aika	<b>Ylläpitäjä:</b>	121 Metsätalous Länsi-Suomi
<b>Rakentamisvuosi:</b>		<b>Kunta:</b>	434 Loviisa
<b>Lukumäärä:</b>	1		

<b>Koordinaattiselitys:</b>	<b>Geometria tuotettu:</b>
<b>Koordinaatit:</b>	4 Gps-mittaus, korjaamaton
X 6709846, Y 3454241, Z 30	<b>Löydöt:</b>

***Taustatiedot***

Kohde löytyi inventoinnissa 4.9.2013.

***Ympäristön kuvaus***

Mäen päällä, tieleikkauksen päällä, reunasta noin 4 metriä etelään.

***Kohteen kuvaus***

Kyseessä on hyvin ladottu päältä tasainen kiviaita, jonka leveys on kaksi, pituus viisi ja korkeus vaihtelee maanpinnan mukaan 0,5- metrin välillä.

***Kohteen rajaus***

Kohde rajautuu kiviaidan näkyvien rakenteiden mukaisesti.

***Tulkinta***

Kyseessä on Röisuon turvetyömaalle menneen radan kiviaita. Rata on rakennettu vuosina 1901-1902 ja on kulkenut nykyistä tien pohjaa pitkin. Röisuon reunaan rakennettiin 1901 turvetehdas, jonne tehtiin ko. rata Kuggomista. Radan pituus oli 6,5 kilometriä. Turveyhtiö purettiin 1919, jonka jälkeen myös rata purettiin. Tarkempaa ajankohtaa radan purkamiselle ei ole tiedossa (Siren 2003, s. 148, 264 ja 514). Vastaavan tiedon radasta tiesi myös eläkkeellä oleva metsuri Raimo Aalto, joka oli kuullut sen 1990 -luvun alussa ohi kulkeneelta vanhalta mieheltä, kun Aalto oli ihmetellyt hänelle tien varressa olevien kiviaitojen merkitystä.

***Lisätietoja***

Siren, Olle 2003. Pernajan pitäjän historia keskiajalta 2000 -luvulle. Pernaja.

***Tarkastukset***

Tila: 3 Toteutettu      Laji: 6 Suojeluarvojen tarkastus      Tarkastusvuosi: 2013  
Tarkastuspvm: 4.9.2013      Tarkastaja: J. Taivainen  
Kuvaus: KMO kulttuuriperintöinventointi

<b>Viranomaisrekisterinro:</b>	<b>Kunto:</b>
	1 Hyvä
	<b>Olotila:</b>
	2 Ei käytössä
<b>Arvotus:</b>	<b>Kohteen</b>
8 Muu suojeluarvo	9 Muu suojeluarvo

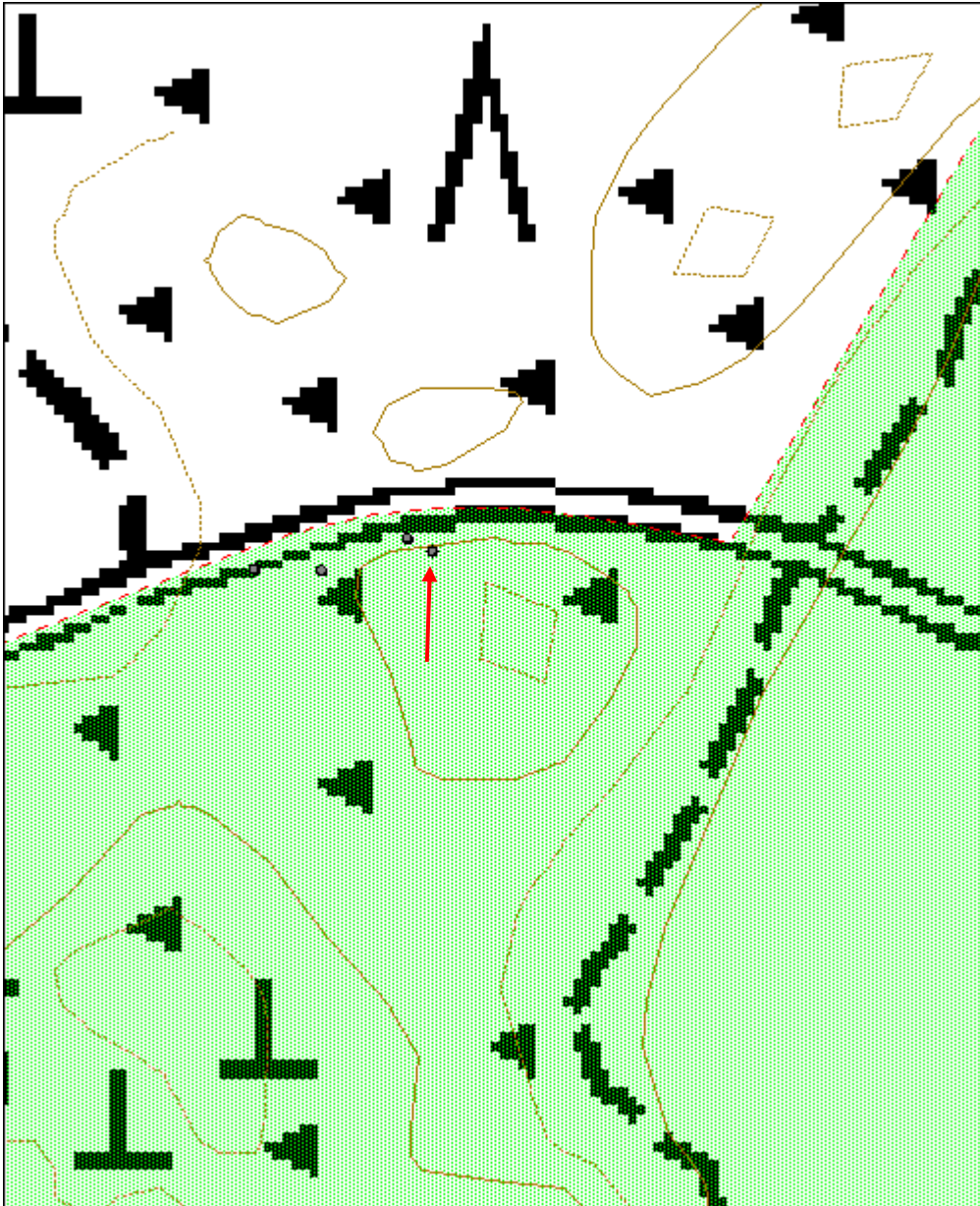
<b>Selitys:</b>	<b>suojelu:</b> <b>Selitys:</b>
<b>Ympäristön suojelu:</b>	0 Ei määritelty
<b>Selitys:</b>	



Kuva: Kiviaitaa. 4.9.2013. Jouni Taivainen.



<b>Kohdetyyppi:</b>	13 Liikennekohteet	<b>Copyright:</b>	© <i>Metsähallitus 2008</i> © <i>Maanmittauslaitos 1/MML/08</i>
<b>Koordinaatit:</b>	X 6709846, Y 3454241, Z 30	<b>Mittakaava:</b>	1:1250



<b>Lurens 6 rautatien kiviaita</b>	<b>MH-tunnus: 166104</b>
------------------------------------	--------------------------

<b>Kohdetyyppi:</b>	13 Liikennekohteet	<b>Haltija:</b>	121 Metsätalous Länsi-Suomi
<b>Ajoitus:</b>	7116 Uusi aika	<b>Ylläpitäjä:</b>	121 Metsätalous Länsi-Suomi
<b>Rakentamisvuosi:</b>		<b>Kunta:</b>	434 Loviisa
<b>Lukumäärä:</b>	1		

<b>Koordinaattiselitys:</b>	<b>Geometria tuotettu:</b>
<b>Koordinaatit:</b>	<b>Löydöt:</b>
X 6709802, Y 3454099, Z 26	4 Gps-mittaus, korjaamaton

***Taustatiedot***

Kohde löytyi inventoinnissa 4.9.2013.

***Ympäristön kuvaus***

Noin kaksi metriä tien reunasta etelään, melko tasaisella maalla. Kuusivaltainen metsä.

***Kohteen kuvaus***

Kyseessä on hyvin ladottu suorakulmainen, tasalakinen kiveys, jonka leveys on kaksi metriä ja pituus neljä metriä. Kiviaidan korkeus on puoli metriä.

***Kohteen rajaus***

Kohde rajautuu kiviaidan näkyvien rakenteiden mukaisesti.

***Tulkinta***

Kyseessä on Röisuon turvetyömaalle menneen radan kiviaita. Rata on rakennettu vuosina 1901-1902 ja on kulkenut nykyistä tien pohjaa pitkin. Röisuon reunaan rakennettiin 1901 turvetehdas, jonne tehtiin ko. rata Kuggomista. Radan pituus oli 6,5 kilometriä. Turveyhtiö purettiin 1919, jonka jälkeen myös rata purettiin. Tarkempaa ajankohtaa radan purkamiselle ei ole tiedossa (Siren 2003, s. 148, 264 ja 514). Vastaavan tiedon radasta tiesi myös eläkkeellä oleva metsuri Raimo Aalto, joka oli kuullut sen 1990 -luvun alussa ohi kulkeneelta vanhalta mieheltä, kun Aaltonen oli ihmetellyt hänelle tien varressa olevien kiviaitojen merkitystä.

***Lisätietoja***

Siren, Olle 2003. Pernajan pitäjän historia keskiajalta 2000 -luvulle. Pernaja.

***Tarkastukset***

Tila: 3 Toteutettu      Laji: 6 Suojeluarvojen tarkastus      Tarkastusvuosi: 2013  
Tarkastuspvm: 4.9.2013      Tarkastaja: J. Taivainen  
Kuvaus: KMO kulttuuriperintöinventointi

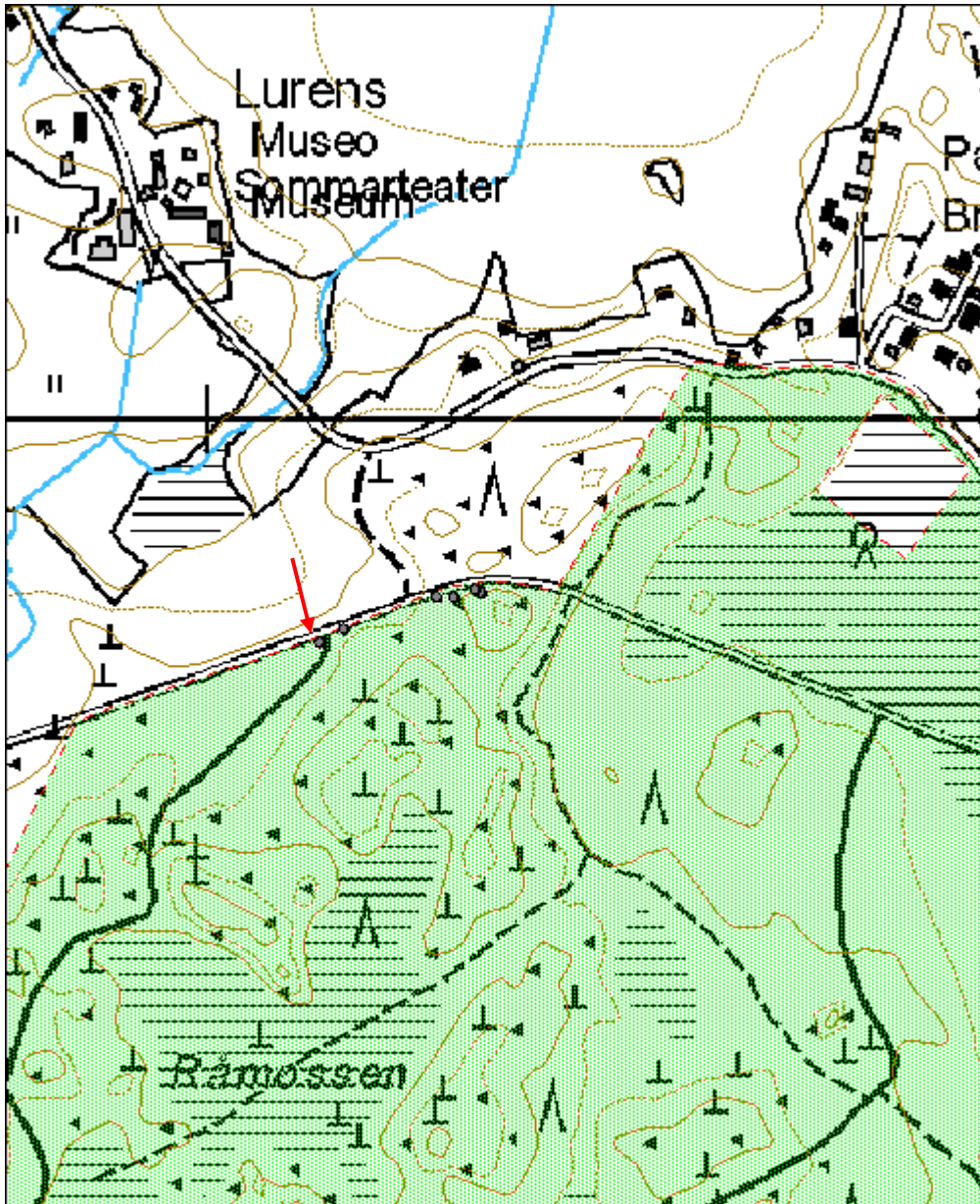
<b>Viranomaisrekisterinro:</b>	<b>Kunto:</b>
	1 Hyvä
	<b>Olotila:</b>
	2 Ei käytössä
<b>Arvotus:</b>	<b>Kohteen suojele:</b>
8 Muu suojeluarvo	9 Muu suojeluarvo

<b>Selitys:</b>	<b>Selitys:</b>
<b>Ympäristön suojelu:</b>	0 Ei määritelty
<b>Selitys:</b>	



Kuva: Kiviaidan pätkä. 4.9.2013. Jouni Taivainen.

<b>Kohdetyyppi:</b>	13 Liikennekohteet	<b>Copyright:</b>	© Metsähallitus 2008 © Maanmittauslaitos 1/MML/08
<b>Koordinaatit:</b>	X 6709802, Y 3454099, Z 26	<b>Mittakaava:</b>	1:5000



**Mätikkö 1 viljelyröykkiö**

MH-tunnus: 166433

<b>Kohdetyyppi:</b>	9 Valmistuspaikat/työpaikat	<b>Haltija:</b>	121 Metsätalous Länsi-Suomi
<b>Ajoitus:</b>	7116 Uusi aika	<b>Ylläpitäjä:</b>	121 Metsätalous Länsi-Suomi
<b>Rakentamisvuosi:</b>		<b>Kunta:</b>	887 URJALA
<b>Lukumäärä:</b>	5		

<b>Koordinaattiselitys:</b>		<b>Geometria tuotettu:</b>	8 Digitointi, mittakaava <1:20000
<b>Koordinaatit:</b>	X 6772216, Y 3310367, Z 117	<b>Löydöt:</b>	

**Taustatiedot**

Kohde löytyi inventoinnissa 6.9.2013.

**Ympäristön kuvaus**

Loiva etelärinne, kuusivaltainen metsä, seassa mm. haapaa, aluskasvillisuutena mm. käenkaali.

**Kohteen kuvaus**

Kyseessä on viiden sammaloituneen kiviröykkiön muodostama kokonaisuus. Röykkiöt sijaitsevat rajatun alueen reunoissa. Röykkiöitten koko vaihtelee, pienimmät ovat halkaisijaltaan noin metrin ja korkeudeltaan noin 0,3 metriä. Suurin on kooltaan 2,5 x 4 metriä ja korkeudeltaan 0,5 metriä. Osa röykkiöistä on kasattu maakiven ympärille tai maakivien väliin. Röykkiöiden lähistöllä on myös maatuneita oja, jotka vaikuttavat vanhoilta pelto-ojilta.

**Kohteen rajaus**

Kohde rajautuu aluemaisesti röykkiöiden levinnän mukaisesti.

**Tulkinta**

Viljelyröykkiöitä. Vuoden 1842 pitäjänkartassa (Urjala) ei alueelle ole merkitty mitään erityistä, mutta vuoden 1900 venäläisessä topografikartassa paikalle on merkitty Mäkelä -niminen talo ja peltoja. Vuoden 1961 peruskartassa paikalle on merkitty peltoja, mutta talo on hävinnyt.

**Lisätietoja**

Kartat löytyvät Kansallisarkiston digitaalisesta arkistosta.

**Tarkastukset**

Tila: 3 Toteutettu Laji: 6 Suojeluarvojen tarkastus Tarkastusvuosi: 2013  
Tarkastuspvm: 6.9.2014 Tarkastaja: J. Taivainen  
Kuvaus: KMO kulttuuriperintöinventointi

**Viranomaisrekisterinro:**

**Kunto:** 1 Hyvä

**Olotila:** 2 Ei käytössä

**Arvotus:** 8 Muu suojeluarvo

**Kohteen suojelu:** 9 Muu suojeluarvo

Selitys:

Selitys:

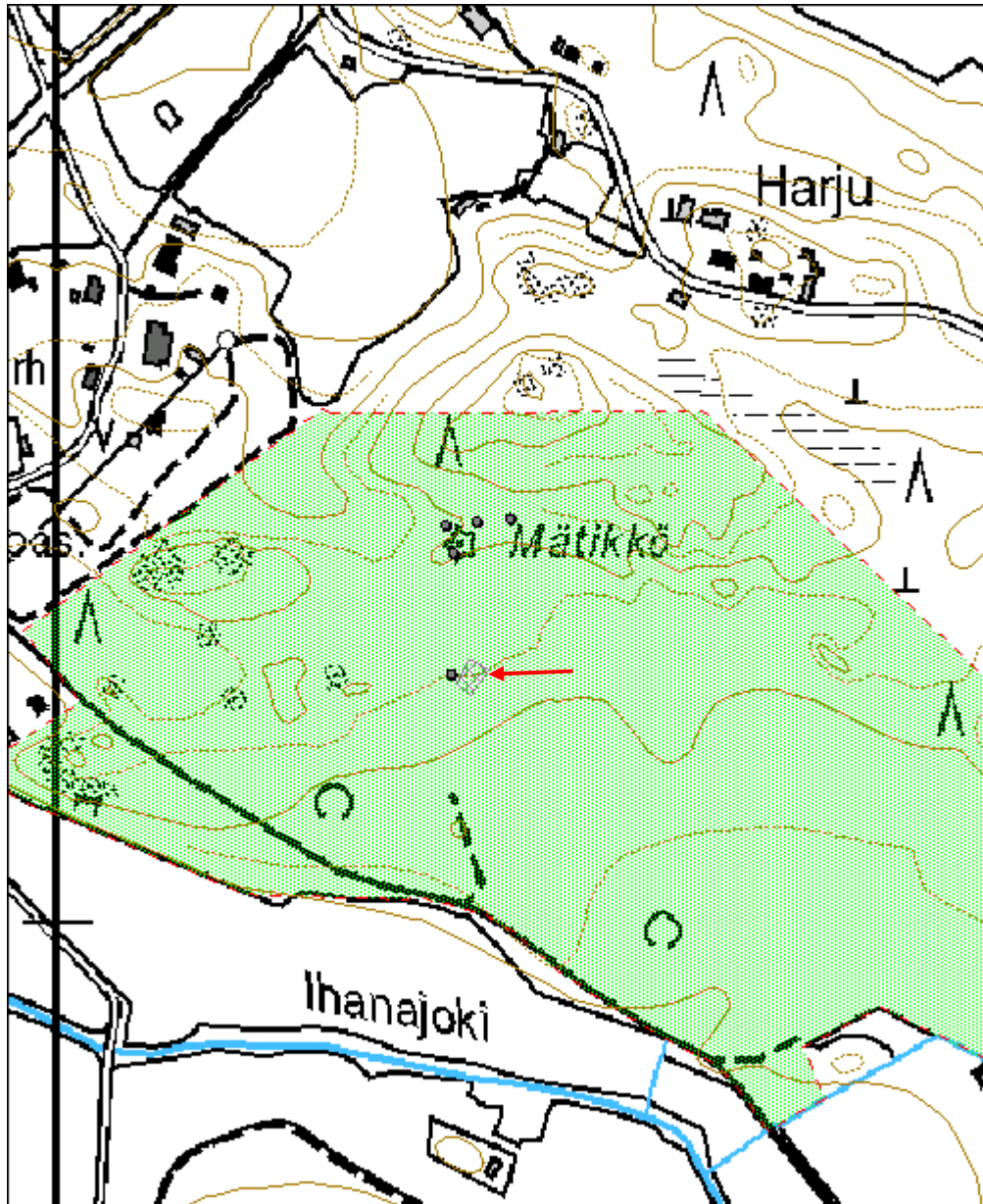


Kuva: Alueen isoin viljelyröykkiö. 6.9.2013. Jouni Taivainen.



Kuva: Alueen pienin viljelyröykkiö kuusen alla. 6.9.2013. Jouni Taivainen.

<b>Kohdetyyppi:</b>	9 Valmistuspaikat/työpaikat	<b>Copyright:</b>	© Metsähallitus 2008 © Maanmittauslaitos 1/MML/08
<b>Koordinaatit:</b>	X 6772216, Y 3310367, Z 117	<b>Mittakaava:</b>	1:5000



**Mätikkö 2 kellari jäännös**

MH-tunnus: 166434

<b>Kohdetyyppi:</b>	17 Kivi- ja maarakenteet	<b>Haltija:</b>	121 Metsätalous Länsi-Suomi
<b>Ajoitus:</b>	7116 Uusi aika	<b>Ylläpitäjä:</b>	121 Metsätalous Länsi-Suomi
<b>Rakentamisvuosi:</b>		<b>Kunta:</b>	887 URJALA
<b>Lukumäärä:</b>	1		

<b>Koordinaattiselitys:</b>		<b>Geometria tuotettu:</b>	4 Gps-mittaus, korjaamaton
<b>Koordinaatit:</b>	X 6772218, Y 3310348, Z 117	<b>Löydöt:</b>	

***Taustatiedot***

Kohde löytyi inventoinnissa 6.9.2013.

***Ympäristön kuvaus***

Kuusivaltainen metsä. Seassa haapaa. Loiva etelärinne.

***Kohteen kuvaus***

Kyseessä on suorakulmainen, maareunainen maaton kuoppa, jonka mitat ovat 4 x 3 metriä ja syvyys 1,3 metriä. Kuopan sisäreunoissa on joitakin kiviä. Kuopasta on suuaukko alarinteeseen. Kuoppa sijaitsee tiheässä kuusipusikossa.

***Kohteen rajaus***

Kohde rajautuu pistemäisesti kellarinjäännöksen näkyvien rakenteiden mukaan.

***Tulkinta***

Kydessä lienee Mäkelä -nimiseen taloon kuulunut kellari. Vuoden 1842 pitäjänkartassa (Urjala) ei alueelle ole merkitty mitään erityistä, mutta vuoden 1900 venäläisessä topografikartassa paikalle on merkitty Mäkelä -niminen talo ja peltoja. Vuoden 1961 peruskartassa paikalle on merkitty peltoja, mutta talo on hävinnyt.

***Lisätietoja***

Yllämainitut kartan Kansallisarkiston digitaalisessa arkistossa.

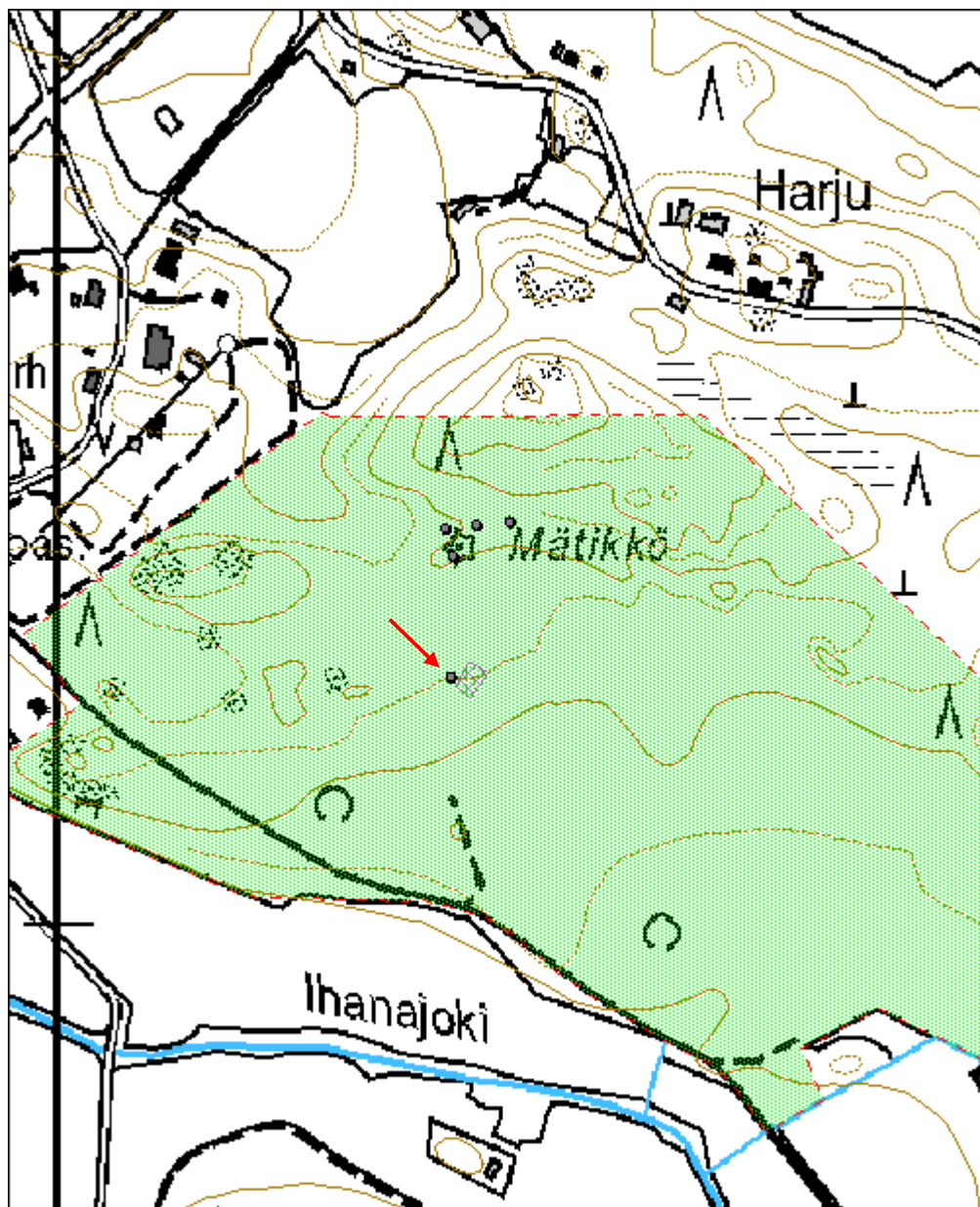
***Tarkastukset***

Tila: 3 Toteutettu Laji: 6 Suojeluarvojen tarkastus Tarkastusvuosi: 2013  
Tarkastuspvm: 6.9.2013 Tarkastaja: J. Taivainen  
Kuvaus: KMO kulttuuriperintöinventointi

<b>Viranomaisrekisterinro:</b>		<b>Kunto:</b>	1 Hyvä
		<b>Olotila:</b>	2 Ei käytössä
<b>Arvotus:</b>	8 Muu suojeluarvo	<b>Kohteen suojelu:</b>	9 Muu suojeluarvo



<b>Selitys:</b>		<b>Selitys:</b>	
<b>Ympäristön suojelu:</b>	0 Ei määritelty		
<b>Selitys:</b>			
<b>Kohdetyyppi:</b>	17 Kivi- ja maarakenteet	<b>Copyright:</b>	© Metsähallitus 2008 © Maanmittauslaitos 1/MML/08
<b>Koordinaatit:</b>	X 6772218, Y 3310348, Z 117	<b>Mittakaava:</b>	1:5000



**Mätikkö 3 kiuas jäännös**

MH-tunnus: 166435

<b>Kohdetyyppi:</b>	17 Kivi- ja maarakenteet	<b>Haltija:</b>	121 Metsätalous Länsi-Suomi
<b>Ajoitus:</b>	7116 Uusi aika	<b>Ylläpitäjä:</b>	121 Metsätalous Länsi-Suomi
<b>Rakentamivuosi:</b>		<b>Kunta:</b>	887 URJALA
<b>Lukumäärä:</b>	1		

<b>Koordinaattiselitys:</b>		<b>Geometria tuotettu:</b>	4 Gps-mittaus, korjaamaton
<b>Koordinaatit:</b>	X 6772325, Y 3310350, Z 120	<b>Löydöt:</b>	

**Taustatiedot**

Kohde löytyi inventoinnissa 6.9.2013

**Ympäristön kuvaus**

Kuusivaltainen sekametsä, pieni aukio.

**Kohteen kuvaus**

Kyseessä on sammalen peittämä osittain pystyreunainen kivilatamus, joka on kooltaan 2 x 3 metriä, korkeudeltaan noin puoli metriä. Latomuksen päällä on pensaita.

**Kohteen rajaus**

Kohde rajautuu pistemäisesti.

**Tulkinta**

Kiukaan jäännös, liittyy alueella sijainneseen Mäkelän tilaan. Vuoden 1842 pitäjänkartassa (Urjala) ei alueelle ole merkitty mitään erityistä, mutta vuoden 1900 venäläisessä topografikartassa paikalle on merkitty Mäkelä -niminen talo ja peltoja. Vuoden 1961 peruskartassa paikalle on merkitty peltoja, mutta talo on hävinnyt.

**Lisätietoja**

Yllä mainitut kartat Kansallisarkiston digitaaliarkistossa.

**Tarkastukset**

Tila: 3 Toteutettu Laji: 6 Suojeluarvojen tarkastus Tarkastusvuosi: 2013  
Tarkastuspvm: 6.9.2013 Tarkastaja: J. Taivainen  
Kuvaus: KMO kulttuuriperintöinventointi

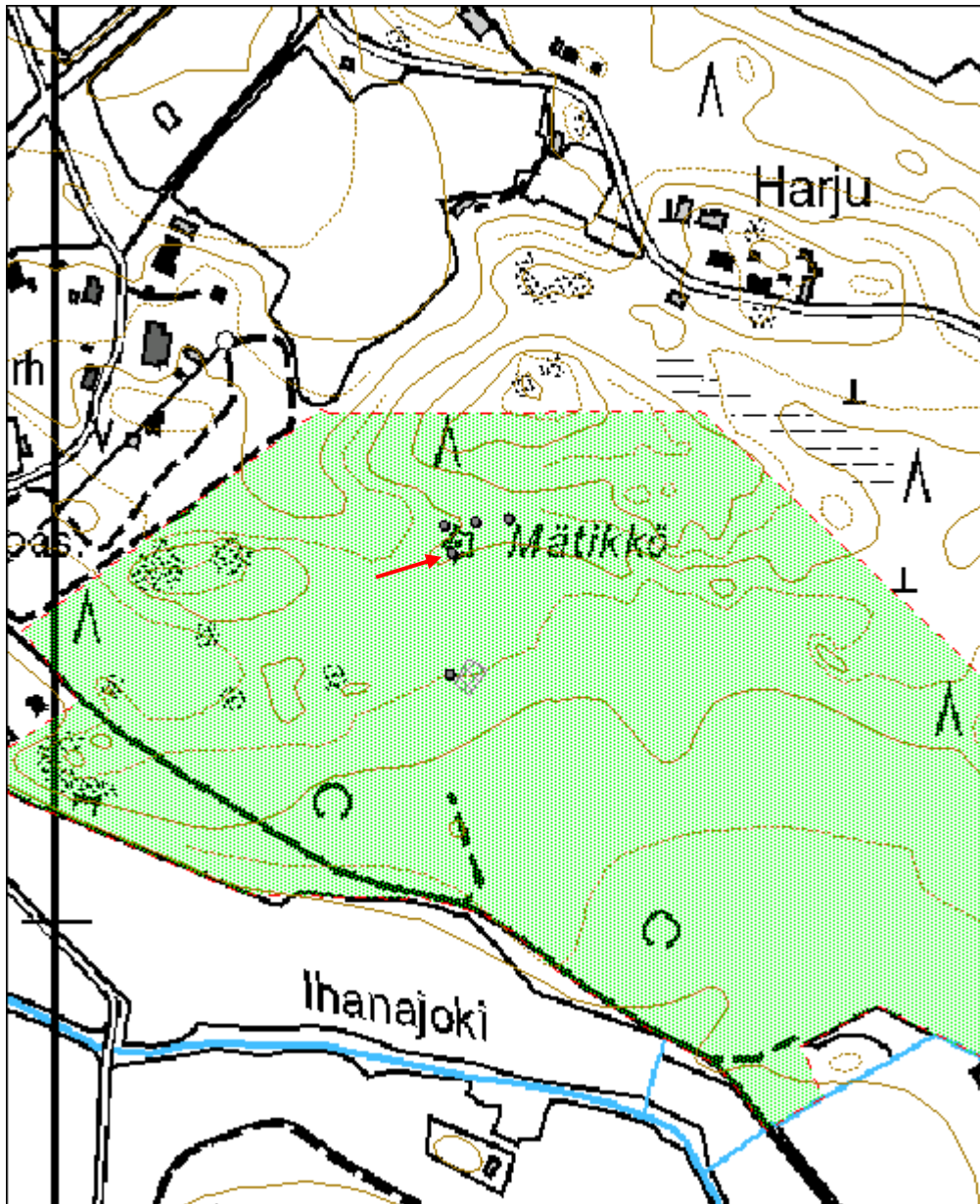
<b>Viranomaisrekisterinro:</b>		<b>Kunto:</b>	1 Hyvä
<b>Arvotus:</b>	8 Muu suojeluarvo	<b>Olotila:</b>	2 Ei käytössä
<b>Selitys:</b>		<b>Kohteen suojelu:</b>	9 Muu suojeluarvo
		<b>Selitys:</b>	

<b>Ympäristön suojelu:</b>	0 Ei määritelty
<b>Selitys:</b>	



Kuva: Kiukaan jäännös erottuu sammaloituneena kumpareena pusikon alla.  
6.9.2013. Jouni Taivainen.

<b>Kohdetyyppi:</b>	17 Kivi- ja maarakenteet	<b>Copyright:</b>	© Metsähallitus 2008 © Maanmittauslaitos 1/MML/08
<b>Koordinaatit:</b>	X 6772325, Y 3310350, Z 120	<b>Mittakaava:</b>	1:5000



**Mätikkö 4 kiuas jäännös**

MH-tunnus: 166446

<b>Kohdetyyppi:</b>	17 Kivi- ja maarakenteet	<b>Haltija:</b>	121 Metsätalous Länsi-Suomi
<b>Ajoitus:</b>	7116 Uusi aika	<b>Ylläpitäjä:</b>	121 Metsätalous Länsi-Suomi
<b>Rakentamisvuosi:</b>		<b>Kunta:</b>	887 URJALA
<b>Lukumäärä:</b>	1		

<b>Koordinaattiselitys:</b>		<b>Geometria tuotettu:</b>	4 Gps-mittaus, korjaamaton
<b>Koordinaatit:</b>	X 6772350, Y 3310343, Z 120	<b>Löydöt:</b>	

**Taustatiedot**

Kohde löytyi inventoinnissa 6.9.2013.

**Ympäristön kuvaus**

Kuusivaltainen sekametsä.

**Kohteen kuvaus**

Kyseessä on sammalen peittämä röykkiö, jonka koko on 2 x 2,5 metriä ja korkeus 0,7 metriä. Röykkiö koostuu palaneista kivistä ja tiilen palasista.

**Kohteen rajaus**

Kohde rajautuu pistemäisesti röykkiön näkyvien rakenteiden mukaisesti.

**Tulkinta**

Kiukaan jäännös, liittyy alueella sijainneeseen Mäkelän tilaan. Vuoden 1842 pitäjänkartassa (Urjala) ei alueelle ole merkitty mitään erityistä, mutta vuoden 1900 venäläisessä topografikartassa paikalle on merkitty Mäkelä -niminen talo ja peltoja. Vuoden 1961 peruskartassa paikalle on merkitty peltoja, mutta talo on hävinnyt.

**Lisätietoja**

Yllä mainitut kartat Kansallisarkiston digitaalisessa arkistossa.

**Tarkastukset**

Tila: 3 Toteutettu Laji: 6 Suojeluarvojen tarkastus Tarkastusvuosi: 2013  
Tarkastuspvm: 6.9.2013 Tarkastaja: J. Taivainen  
Kuvaus: KMO kulttuuriperrintöinventointi

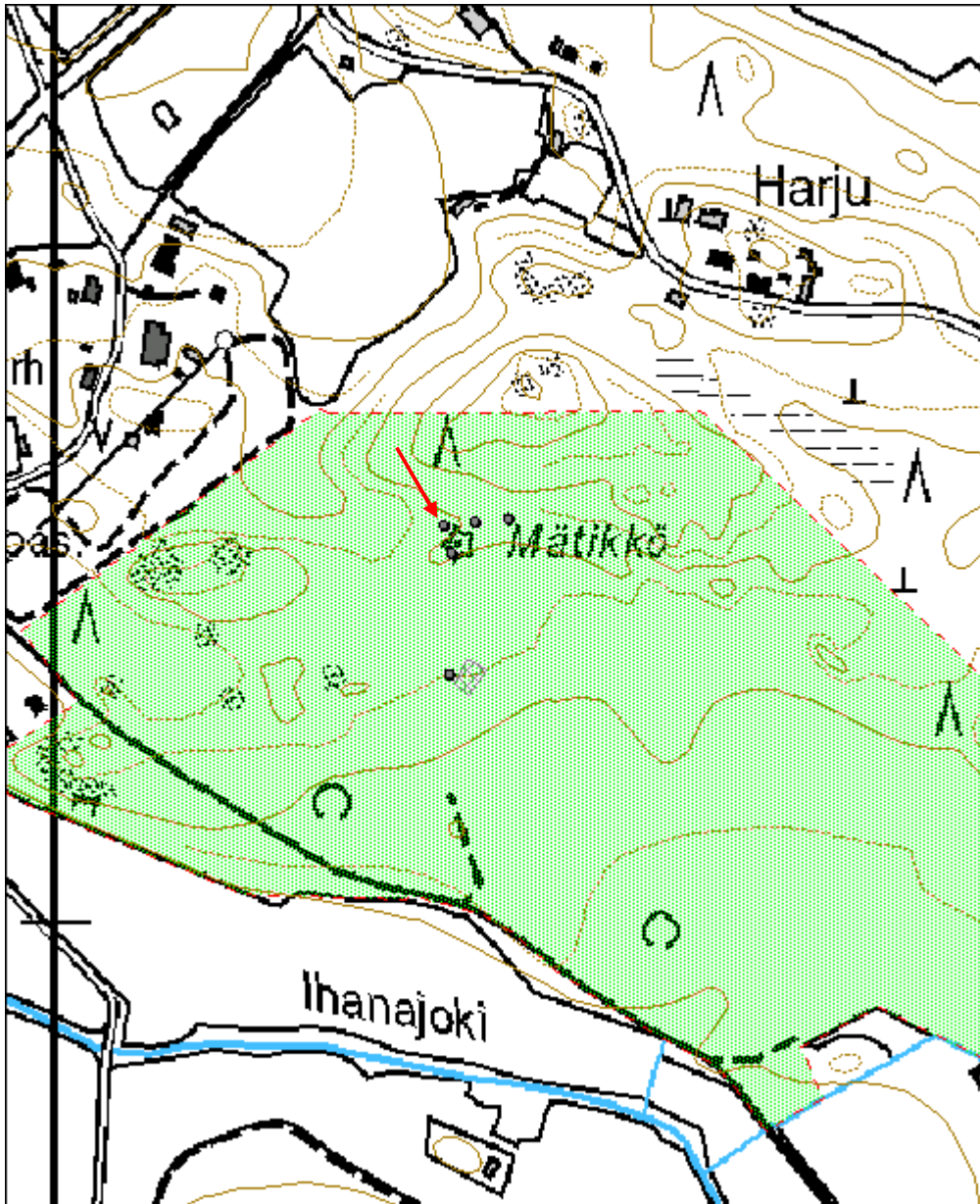
<b>Viranomaisrekisterinro:</b>		<b>Kunto:</b>	1 Hyvä
		<b>Olotila:</b>	2 Ei käytössä
<b>Arvotus:</b>	8 Muu suojeluarvo	<b>Kohteen suojelu:</b>	9 Muu suojeluarvo

<b>Selitys:</b>	<b>Selitys:</b>
<b>Ympäristön suojelu:</b>	0 Ei määritelty
<b>Selitys:</b>	



Kuva: Kiukaan jäännös kuvan keskellä sijaitseva sammaloitunut kumpare.  
6.9.2013. Jouni Taivainen.

<b>Kohdetyyppi:</b>	17 Kivi- ja maarakenteet	<b>Copyright:</b>	© Metsähallitus 2008 © Maanmittauslaitos 1/MML/08
<b>Koordinaatit:</b>	X 6772350, Y 3310343, Z 120	<b>Mittakaava:</b>	1:5000



**Mätikkö 5 maatila jäännös**

MH-tunnus: 166447

<b>Kohdetyyppi:</b>	1 Asuinpaikat	<b>Haltija:</b>	121 Metsätalous Länsi-Suomi
<b>Ajoitus:</b>	7116 Uusi aika	<b>Ylläpitäjä:</b>	121 Metsätalous Länsi-Suomi
<b>Rakentamisvuosi:</b>		<b>Kunta:</b>	887 URJALA
<b>Lukumäärä:</b>	1		

<b>Koordinaattiselitys:</b>		<b>Geometria tuotettu:</b>	4 Gps-mittaus, korjaamaton
<b>Koordinaatit:</b>	X 6772353, Y 3310370, Z 120	<b>Löydöt:</b>	

**Taustatiedot**

Kohde löytyi inventoinnissa 6.9.2013.

**Ympäristön kuvaus**

Kuusivaltainen sekametsä.

**Kohteen kuvaus**

Kyseessä on matala sammalen peittämäkumpare, jonka eteläpäässä on kellarikuoppa, joka on kivetty sekä kooltaan noin 2 x 2 metriä ja puolisen metriä syvä. Kumpare on etelä-pohjoissuuntainen ja noin puolisen metriä korkea, reunoilta matalampi. Se on kooltaan 6 x 16 metriä ja sen reunoissa on peruskiviä. Kumpareen keskivaiheilla ja siitä muutama metri pohjoiseen on pienemmät kumpareet, jotka koostuvat tiilen palasista ja palaneesta kivistä.

**Kohteen rajaus**

Kohde rajautuu pistemäisesti kumpareen näkyvien rakenteiden mukaisesti.

**Tulkinta**

Kyseessä lienee paikalla sijainneen Mäkelä -nimisen talon päärakennuksen jäännös, jossa on ollut kaksi tulisijaa ja lattian alainen kellari eteläpäässä. Vuoden 1842 pitäjänkartassa (Urjala) ei alueelle ole merkitty mitään erityistä, mutta vuoden 1900 venäläisessä topografikartassa paikalle on merkitty Mäkelä -niminen talo ja peltoja. Vuoden 1961 peruskartassa paikalle on merkitty peltoja, mutta talo on hävinnyt.

**Lisätietoja**

Yllä mainitut kartat Kansallisarkiston digitaalisessa arkistossa.

**Tarkastukset**

Tila: 3 Toteutettu Laji: 6 Suojeluarvojen tarkastus Tarkastusvuosi: 2013  
Tarkastuspvm: 6.9.2013 Tarkastaja: J. Taivainen  
Kuvaus: KMO kulttuuriperintöinventointi

<b>Viranomaisrekisterinro:</b>		<b>Kunto:</b>	1 Hyvä
		<b>Olotila:</b>	2 Ei käytössä
<b>Arvotus:</b>	8 Muu suojeluarvo	<b>Kohteen</b>	9 Muu suojeluarvo



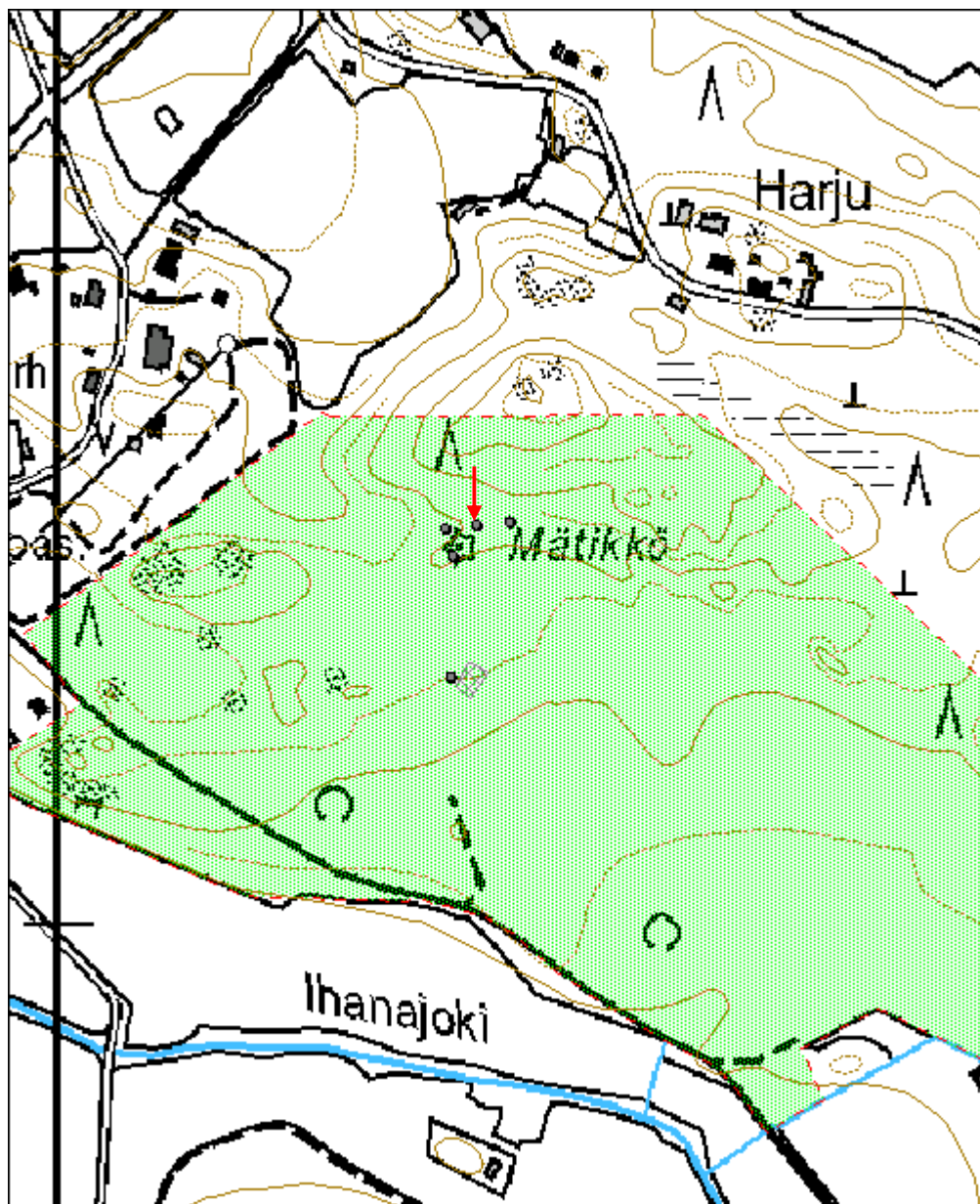
**Selitys:****suojelu:****Selitys:**

Kuva: Päärakennuksen jäännös erottuu matalana pitkänä sammalen peittämänä Kumpareena kuvan keskellä, osittain kaatuneitten puitten takana. Lounaasta. 6.9.2013. Jouni Taivainen.



Kuva: Päärakennuksen jäännös etelästä nähtynä. Kaatuneen kuusen kohdalla on jäännöksen eteläpää, jossa kivetty kellarikuoppa. 6.9.2013.

<b>Kohdetyyppi:</b>	1 Asuinpaikat	<b>Copyright:</b>	© Metsähallitus 2008 © Maanmittauslaitos 1/MML/08
<b>Koordinaatit:</b>	X 6772353, Y 3310370, Z 120	<b>Mittakaava:</b>	1:5000



**Mätikkö 6 navetta jäännös**

MH-tunnus: 166448

<b>Kohdetyyppi:</b>	1 Asuinpaikat	<b>Haltija:</b>	121 Metsätalous Länsi-Suomi
<b>Ajoitus:</b>	7116 Uusi aika	<b>Ylläpitäjä:</b>	121 Metsätalous Länsi-Suomi
<b>Rakentamisvuosi:</b>		<b>Kunta:</b>	887 URJALA
<b>Lukumäärä:</b>	1		

<b>Koordinaattiselitys:</b>		<b>Geometria tuotettu:</b>	4 Gps-mittaus, korjaamaton
<b>Koordinaatit:</b>	X 6772356, Y 3310400, Z 120	<b>Löydöt:</b>	

**Taustatiedot**

Kohde löytyi suunnittelija Markku Saarisen neuvomana ja tarkastettiin inventoinnissa 6.9.2013.

**Ympäristön kuvaus**

Aukion pohjoisreunassa, mäen juurella.

**Kohteen kuvaus**

Kyseessä on kivistä taidokkaasti kylmämuuratun etelä-pohjoissuuntaisen rakennuksen jäännös, joka on ulkomitoiltaan noin 5,5 x 7,5 metriä, korkeus vaihtelee 1,5-2 metrin välillä rinteeseen kaltevuudesta johtuen. Rakennuksen jäännöksen sisämitat ovat noin 4 x 6 metriä. Oviaukko on etelään ja sen päällä on iso kivipaasi kuten myös kahden ikkuna-aukon päällä jäännöksen pitkällä sivuilla. Puuosia eikä kattoa ole lainkaan jäljellä.

**Kohteen rajaus**

Kohde rajautuu rakennuksen jäännöksen näkyvien rakenteiden mukaisesti.

**Tulkinta**

Hävinneeseen Mäkelän tilaan kuuluneen navetan jäännös. Vuoden 1842 pitäjänkartassa (Urjala) ei alueelle ole merkitty mitään erityistä, mutta vuoden 1900 venäläisessä topografikartassa paikalle on merkitty Mäkelä -niminen talo ja peltoja. Vuoden 1961 peruskartassa paikalle on merkitty peltoja, mutta talo on hävinnyt.

**Lisätietoja**

Yllämainitut kartat Kansallisarkiston digitaalisessa arkistossa.

**Tarkastukset**

Tila: 3 Toteutettu Laji: 6 Suojeluarvojen tarkastus Tarkastusvuosi: 2013  
Tarkastuspvm: 6.9.2013 Tarkastaja: J. Taivainen  
Kuvaus: KMO kulttuuriperintöinventointi

<b>Viranomaisrekisterinro:</b>		<b>Kunto:</b>	1 Hyvä
		<b>Olotila:</b>	2 Ei käytössä
<b>Arvotus:</b>	8 Muu suojeluarvo	<b>Kohteen</b>	9 Muu suojeluarvo

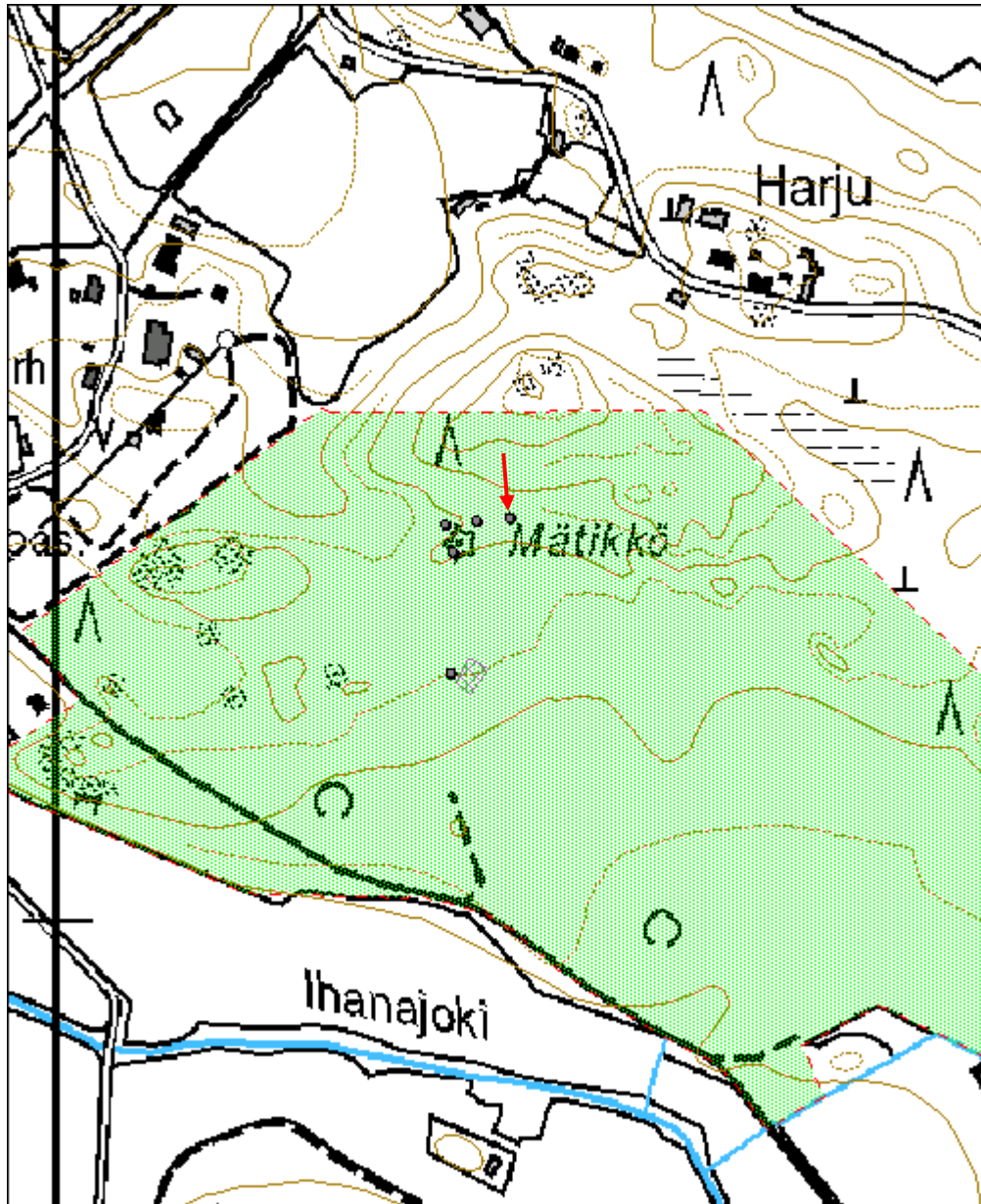
**Selitys:****suojelu:****Selitys:**

Kuva: Kivinavetan jäännös. Kaakosta. 6.9.2013. Jouni Taivainen



Kuva: Navetan jäännöksen oviaukko. Etelästä. 6.9.2013. Jouni Taivainen.

<b>Kohdetyyppi:</b>	1 Asuinpaikat	<b>Copyright:</b>	© Metsähallitus 2008 © Maanmittauslaitos 1/MML/08
<b>Koordinaatit:</b>	X 6772356, Y 3310400, Z 120	<b>Mittakaava:</b>	1:5000



<b>Kotimäki 1 kellari jäännös</b>	<b>MH-tunnus: 16649</b>
-----------------------------------	-------------------------

<b>Kohdetyyppi:</b>	17 Kivi- ja maarakenteet	<b>Haltija:</b>	121 Metsätalous Länsi-Suomi
<b>Ajoitus:</b>	7118 Historiallinen aika	<b>Ylläpitäjä:</b>	121 Metsätalous Länsi-Suomi
<b>Rakentamivuosi:</b>		<b>Kunta:</b>	981 Ypäjä
<b>Lukumäärä:</b>	1		

<b>Koordinaattiselitys:</b>	<b>Geometria tuotettu:</b>
<b>Koordinaatit:</b>	4 Gps-mittaus, korjaamaton
X 6750931, Y 3300588, Z 105	<b>Löydöt:</b>

<b><i>Taustatiedot</i></b>
Kohde löytyi inventoinnissa 6.9.2013.
<b><i>Ympäristön kuvaus</i></b>
Laikutettu hakkuuaukea, etelärinne.
<b><i>Kohteen kuvaus</i></b>
Kyseessä on etelärinteen terassilla sijaitseva jyrkkäreunainen kuoppa, jonka suuaukko on alarinteeseen. Kuopan reunoja on kivetty luonnonkivillä. Kuopa on neliskanttinen, kooltaan 4 x 4 metriä ja syvyydeltään 1,5 metriä.
<b><i>Kohteen rajaus</i></b>
Kohde rajautuu pistemäisesti.
<b><i>Tulkinta</i></b>
Kellarikuoppa.
<b><i>Lisätietoja</i></b>

<b><i>Tarkastukset</i></b>
Tila: 3 Toteutettu      Laji: 6 Suojeluarvojen tarkastus      Tarkastusvuosi: 2013
Tarkastuspvm: 6.9.2013      Tarkastaja: J. Taivainen
Kuvaus: KMO kulttuuriperintöinventointi

<b>Viranomaisrekisterinro:</b>	<b>Kunto:</b> 1 Hyvä
<b>Arvotus:</b>	<b>Olotila:</b> 2 Ei käytössä
8 Muu suojeluarvo	<b>Kohteen suojelu:</b> 9 Muu suojeluarvo
<b>Selitys:</b>	<b>Selitys:</b>

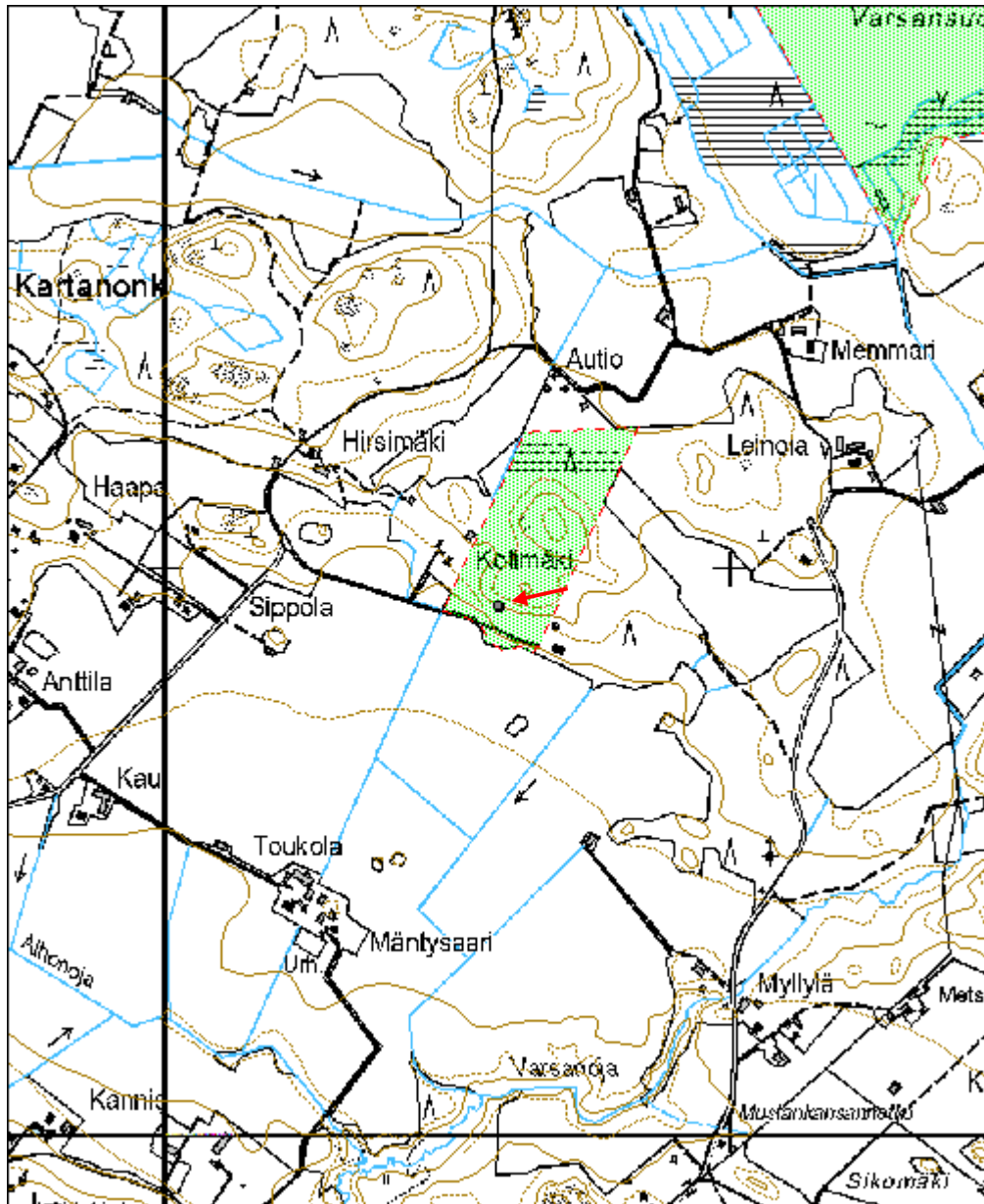
<b>Ympäristön suojelu:</b>	0 Ei määritelty
----------------------------	-----------------

<b>Selitys:</b>	
-----------------	--



Kuva: Kellarikuoppa kuvan keskellä heinien peitossa. Alarinteen oviaukon Reunakiveystä erottuu hieman heinikon seasta. 6.9.2013. Jouni Taivainen.

<b>Kohdetyyppi:</b>	17 Kivi- ja maarakenteet	<b>Copyright:</b>	© Metsähallitus 2008 © Maanmittauslaitos 1/MML/08
<b>Koordinaatit:</b>	X 6750931, Y 3300588, Z 105	<b>Mittakaava:</b>	1:10000





**Kohnansampas 1 rajapyykki**

MH-tunnus: 166451

<b>Kohdetyyppi:</b>	17 Kivi- ja maarakenteet	<b>Haltija:</b>	121 Metsätalous Länsi-Suomi
<b>Ajoitus:</b>	7118 Historiallinen aika	<b>Ylläpitäjä:</b>	121 Metsätalous Länsi-Suomi
<b>Rakentamisvuosi:</b>		<b>Kunta:</b>	Laitila
<b>Lukumäärä:</b>	1		

<b>Koordinaattiselitys:</b>		<b>Geometria tuotettu:</b>	4 Gps-mittaus, korjaamaton
<b>Koordinaatit:</b>	X 6779008, Y 3219467	<b>Löydöt:</b>	

***Taustatiedot***

Kohde löytyi inventoinnissa peruskartan avulla. Paikannimi Kohnansampas kiinnitti huomiota, sillä Sampas -nimi viittaa vanhaan rajapaikkaan.

***Ympäristön kuvaus***

Voimajohtolinjan alla.

***Kohteen kuvaus***

Kyseessä on kaatunut rajapyykki, johon on kaiverrettu numero 31. Kiven toisella puolellakin saattaa olla kaiverruksia, mutta sitä ei kokonsa vuoksi voinut kääntää. Kivi on noin 0,5 x 1 metriä ja sijaitsee noin kymmenen metriä voimalinjan pylvästä pohjoiseen linjan keskellä.

***Kohteen rajaus***

Kohde rajautuu pistemäisesti.

***Tulkinta***

Rajapyykki. Ei ilmeisesti ainakaa isoa jakoa vanhempi, mutta rajapaikkana voi olla paljonkin vanhempi. Tähän viittaa paikannimi Kohnansampas. Sampas -nimet liittyvät vanhoihin rajapaikkoihin.

***Lisätietoja******Tarkastukset***

Tila: 3 Toteutettu Laji: 6 Suojeluarvojen tarkastus Tarkastusvuosi: 2013  
Tarkastuspvm: 6.9.2013 Tarkastaja: J. Taivainen  
Kuvaus: KMO kulttuuriperintöinventointi

<b>Viranomaisrekisterinro:</b>		<b>Kunto:</b>	2 Kesinkertainen
<b>Arvotus:</b>	8 Muu suojeluarvo	<b>Olotila:</b>	1 Käytössä
<b>Selitys:</b>		<b>Kohteen suojelu:</b>	9 Muu suojeluarvo
		<b>Selitys:</b>	



Kuva: Kohnansampaan kaatunut rajapyykki sijaitsee voimajohtolinjan alla suunnilleen kuvan keskellä. 6.9.2013. Jouni Taivainen.



Kuva: Kohnansampaan kaatunut rajapyykki voimajohtolinjan alla. 6.9.2013. Jouni Taivainen.

<b>Kohdetyyppi:</b>	17 Kivi- ja maarakenteet	<b>Copyright:</b>	© <i>Metsähallitus 2008</i> © <i>Maanmittauslaitos 1/MML/08</i>
<b>Koordinaatit:</b>	X 6779008, Y 3219467	<b>Mittakaava:</b>	1:20000

