

Kittilä

kulttuuriperintöinventointi 2013

Kittilän pohjoispuoli



KUVAILEHTI

JULKAISIJA	Metsähallitus	JULKAISUAIKA	
TOIMEKSIANTAJA	Metsähallitus	HYVÄKSYMISPÄIVÄMÄÄRÄ	
LUOTTAMUKSELLISUUS		ASIANUMERO MH 265/2014/04.01	
SUOJELUALUEITYYPPI/ SUOJELUOHJELMA			
ALUEEN NIMI	Kittilän kunnan pohjoispuoli		
NATURA 2000 -ALUEEN NIMI JA KOODI			
ALUEYKSIKKÖ	Länsi-Lappi		
TEKIJÄ(T)	Taisto Karjalainen		
JULKAISUN NIMI	Kittilän kulttuuriperintöinventointi 2013 Kittilän pohjoispuoli		
TIIVISTELMÄ	<p>Metsähallituksen metsätalous teki Kittilän kunnan pohjoisosan metsätalousmaiden inventoinnin kesällä 2013. Inventoinnin kohteena olivat esihistorialliset ja historiallisen ajan muinaisjään- nökset ja kulttuurikohteet. Inventoidun alueen suuruus oli noin 100 000 hehtaaria. Inventointi- aika oli 3,5 kuukautta.</p> <p>Kerätty tieto palvelee kulttuuriperintökohteiden säilyttämistä, kunnostamista sekä talousmetsi- en kestävää ja taloudellista käyttöä. Inventointi oli osa Kansallista metsäohjelmaa, joka edellyt- tää kulttuuriperintökohteiden inventointia Metsähallituksen talousmetsissä.</p> <p>Ennen inventointia Kittilästä tunnettiin 152 Museoviraston määrittelemää muinaisjäännöstä ja vuoden 2013 inventoinnissa löydettiin 188 kohdetta. Yhteensä Kittilästä tunnetaan nyt 340 kulttuuriperintökohdetta, jotka ovat esihistorialliselta, historialliselta ja uudelta ajalta. Löydetyt kulttuuriperintökohteet liittyvät pääasiallisesti metsätalouden, poronhoidon ja pyyntikulttuurin piiriin.</p> <p>Inventointilöydöt on talletettu Kansallismuseon kokoelmiin numeroilla KM 39745, KM 39746, KM 39747.</p>		
AVAINSANAT	Kulttuuriperintöinventointi, Kittilä, Kansallinen metsäohjelma, Metsähallitus		
MUUT TIEDOT			
SARJAN NIMI JA NUMERO			
ISSN		ISBN (NIDOTTU)	
		ISBN (PDF)	
SIVUMÄÄRÄ	745	KIELI	I
KUSTANTAJA		PAINOPAIKKA	
JAKAJA	Metsähallitus, metsätalous	HINTA	

Tiivistelmä

Taulukko 1: Inventoinnin perustiedot

Työn suorittaja	<i>Metsähallitus /Taisto Karjalainen</i>
Selvityksen ja inventoinnin syy	<i>Kansallinen metsäohjelma, valtion metsät</i>
Työn rahoittaja/tilaaja	<i>Metsähallitus/ Kmo kulttuuri –hanke</i>
Inventoinnin laji: perusinventointi	<i>Kansallinen metsäohjelma, valtion metsät</i>
Kenttätöön ajankohta	<i>20.5. – 27.9.2013</i>
Dokumentointi- ja löytöaineiston arkistointipaikka	<i>Dokumentointiaineisto: Metsähallituksen arkisto Löytöaineisto: Museovirasto, Kansallismuseon kokoelmat (KM)</i>
Inventointialueen laajuus, ha	100 000 ha
Inventointialueella olevat natura 2000 -alueet	
Inventointialueella olevat suojelu-alueet	

Sisällys

TIIVISTELMÄ	2
SISÄLLYS	3
LUETTELO KOHTEISTA.....	4
1. Esihistorialliset ja historiallisen ajan muinaisjäännökset.....	4
2. Kulttuuriperintökohteet.....	5
3. Toisen maailmansodan kohteet.....	9
4. Kemijärven ja Kolarin kohteet.....	9
1 JOHDANTO	10
Kartta inventointialue Suomen kartalla.....	11
Kartta Kittilän inventointialue ja inventoidut kohteet.....	12
2 INVENTOINTIALUEEN MAISEMA, LUONTO SEKÄ MAA- JA KALLIOPERÄ	13
3 ALUEEN TUTKIMUSHISTORIA.....	14
3.1. Kittilän aikaisemmat tutkimukset.....	14
3.2. Kittilän aikaisemmin tunnetut muinaisjäännökset.....	17
3.3. Kittilän aikaisemmat löydöt.....	20
4 TULOSTEN TARKASTELU JA JOHTOPÄÄTÖKSET	22
Taulukko 1 Esihistorialliset ja historiallisen ajan muinaisjäännökset	22
Taulukko 2 Kulttuuriperintökohteet	23
Taulukko 3 Kohteiden löytötapa	24
Taulukko 4 Kohteiden metsäkuvioiden kehitysluokka	24
Taulukko 5 Kohteiden kunto ja vauriot	25
ALLEKIRJOITUS.....	25
LÄHTEET	26
5 KOHDETIEDOT.....	27
5.1 ESIHISTORIALLISET JA HISTORIALLISEN AJAN MUINAISJÄÄNNÖKSET	27
5.2 KULTTUURIPERINTÖKOHTEET	179
LIITE: LÖYTÖLUETTELO	743

Luettelo kohteista

REISKANO	NIMI	TYYPPI	SIVU
1. Esihistorialliset ja historiallisen ajan muinaisjäännökset			
161612	Koskela	Kivikautinen asuinpaikka	27
161610	Ryssänkoste	Kivikautinen asuinpaikka	30
162570	Takahaarankuolpanot	Kivikautinen asuinpaikka	33
162691	Tievajärvi	Kivikautinen asuinpaikka	36
162737	Poikkontievat	Kivikautinen asuinpaikka	39
163109	Mertakoski kivilatomuksia	Kivikautinen asuinpaikka	42
141537	Lusmavaara	Kivikautinen asuinpaikka	45
163129	Suukoski	Kivikautinen asuinpaikka	49
161997	Latvajärvi	Liesilatomus	53
163009	Kotaraukanmaa 3	Liesilatomus	56
162185	Ulvomaselkä	Liesilatomus	59
160451	Tieva	Pyyntikuoppa	62
160928	Liivaoja	Pyyntikuoppa	66
160754	Latvajärvenmaa	Pyyntikuoppa	69
162091	Särkivaara	Pyyntikuoppa	72
162185	Pyhävasa	Pyyntikuoppa	75
162293	Rovanlahti	Pyyntikuoppa	80
162312	Sammaloja	Pyyntikuoppa	83
162693	Tervajärvi	Pyyntikuoppa	86
162694	Tornijärvi	Pyyntikuoppa	89
162735	Mustakoste	Pyyntikuoppa	92
160833	Muusan leirikeskus	Pyyntikuoppa	95
162225	Kotaraukanmaa 1	Pyyntikuoppa	98
162379	Karuvaarantuore 1	Pyyntikuoppa	102
162460	Kotaraukanmaa 2	Pyyntikuoppa	106
162251	Olletanoja 1	Pyyntikuoppa	109
163331	Keväniemi 1	Historiallisen ajan asuinpaikka	112
162738	Kukasjärvi	Historiallisen ajan asuinpaikka	115
161868	Sotkaselkä	Louhos	118
163089	Vasara Kuston poroaita	Poroaita jäännös	121
163099	Porkkavaara 1	Rajamerkki	124
162512	Pyhäjärvi	Rakennus jäännös	128
160136	Nälkäoja	Rakennus jäännös	131
162743	Olletanoja 2	Rakennus jäännös	134
162994	Kapsajoki	Rakennus jäännös	137
162295	Tervahaudantievat	Tervahauta	140
160899	Staalovuoma	Tervahauta	143
161628	Putaanvuoma 1	Tervahauta	146
162320	Vasanvuoma tervahauta 1	Tervahauta	149
162321	Vasavuoma tervahauta 2	Tervahauta	152
163337	Neitikoski	Tervahauta	155
163034	Ala-Kerpuanjoki	Tervahauta	158

162475	Mäntyvaara	Tervahauta	161
161161	Perävuoma 1	Tervahauta	164
160722	Vuonniksenvuoma 1	Tervahauta	167
163277	Rapakonvaara	Tervahauta	170
160937	Hetteenjänkkä	Tervahauta	173
160933	Aitamaa	Tervahauta	176

2. Kulttuuriperintökohteet

161922	Kapsajoki	Haasio	179
163242	Perävaara 1	Haasio	182
162713	Pirttiniemi	Hautoja	185
162695	Kuusajärvi	Hiilimiilu	188
162494	Kaivosvaara	Hiilimiilu	191
162518	Uutosenjärvi 1	Hiilimiilu	194
162071	Lautajänkänmaa	Kaivo	197
160133	Angelva	Kellari	200
160117	Mäkitalo	kellari	203
161591	Vesmaseläntuore	Kellari	206
161613	Urakkapuljut	Lentokenttä	209
161928	Kolvalehto	Lentokenttä	212
162521	Kenttävasa	Lentokenttä	215
159616	Muusanlammit 1	Louhos	218
159619	Palviselkä 3	Loukku	221
159613	Homevuotso 1	Loukku	224
163358	Näätäselänlehto	Loukku	227
159614	Homevuotso 2	Merkkipuu	230
159609	Vanhalan Villen mänty	Merkkipuu	233
163368	Kuorpuseläjänkkä 2	Niittypato	236
160134	Hanhilaki	Parkkauspukki	239
163013	Ojavuoma	Parkkauspukki	242
163015	Tuoremaa	Parkkauspukki	245
162031	Männikkövuoma	Pasa	248
160123	Pikku Mustavaara	Piilopirtti	251
159617	Homejärvi 2	Piilopirtti	254
163100	Pallaslompolo	Pilkkapuu	257
162548	Aakenuspoikkio 2	Pilkkapuu	260
162989	Sietkuvaara	Pilkkapuu	263
162990	Sietkuoja 1	Pilkkapuu	266
162992	Sietkuoja 2	Pilkkapuu	269
160934	Vesikkokielinen	Pilkkapuu	272
163369	Kuorpuseläjänkkä 3	Pitkospuut	275
161577	Sotkaselkä	Poroaita	278
162108	Särkivaara 2	Poroaita	281
162514	Kiehislampi	Poroaita	284
162562	Rovaselkä	Poroaita	287
162569	Korkeatieva 1	Poroaita	290
162742	Palviselkä 2	Poroaita	293
160932	Lismanvuoma	Poroaita	296
161569	Liinaharja	Porokämppä	299

160116	Iso Taukosaajo	Porokämpä	302
160735	Palviselkä	Porokämpä	305
160830	Nuolistulkkuvaara 1	Rakennus jäännös	308
160907	Ala-Kortevuoma 1	Rakennus jäännös	331
161582	Soretiapulju	Rakennus jäännös	314
161588	Naatsukkajärvet 1	Rakennus jäännös	317
160868	Paartopuljut 1	Rakennus jäännös	320
160871	Rourajoki	Rakennus jäännös	323
160888	Nilijärvi	Rakennus jäännös	326
160135	Rovalaenpuljut	Rakennus jäännös	329
160893	Tunturilehto 1	Rakennus jäännös	332
160898	Petäjäselkä	Rakennus jäännös	335
160391	Rovalaki	Rakennus jäännös	338
160118	Karhutievat	Rakennus jäännös	341
160120	Jukola	Rakennus jäännös	344
160912	Tupalehto 1	Rakennus jäännös	347
160124	Liittokangas	Rakennus jäännös	350
161688	Putaanperänvuoma 1	Rakennus jäännös	353
161689	Putaanperänvuoma 2	Rakennus jäännös	356
161748	Putaanperännivat	Rakennus jäännös	359
161749	Putaanperänvuoma 3	Rakennus jäännös	362
161768	Vanhasenmukka	Rakennus jäännös	365
161818	Väljoja	Rakennus jäännös	368
161952	Luovakaltio	Rakennus jäännös	372
162012	Vedenkaatamajänkä 1	Rakennus jäännös	375
162061	Ukonvuoma	Rakennus jäännös	378
162065	Kellopalo	Rakennus jäännös	381
160138	Pitkäkuusikko	Rakennus jäännös	384
162522	Aakenuspoikkio 1	Rakennus jäännös	387
162560	Saattopora	Rakennus jäännös	390
162590	Katajaoja 1	Rakennus jäännös	393
162675	Kinisaapa	Rakennus jäännös	396
162690	Syväkuru	Rakennus jäännös	399
160113	Kakkolampi	Rakennus jäännös	402
160112	Karijärvi	Rakennus jäännös	405
160108	Levijoki 1	Rakennus jäännös	408
160461	Hanhijärvet 1	Rakennus jäännös	411
160584	Taaronnavuoma	Rakennus jäännös	414
159615	Välikuusikko	Rakennus jäännös	417
132502	Kukasjärvi kaakko	Rakennus jäännös	420
162741	Hirvasjärvi	Rakennus jäännös	423
160182	Purnu rak1	Rakennus jäännös	426
159611	Silpisorva	Rakennus jäännös	429
160730	Konkeloselkä	Rakennus jäännös	432
162289	Sulanojanselkä	Rakennus jäännös	435
159589	Jyrhämälehto	Rakennus jäännös	438
159531	Loimiselänsarvi	Rakennus jäännös	441
162300	Muotkamaa	Rakennus jäännös	444
162750	Telaniva 1	Rakennus jäännös	447
162753	Holtinvaara	Rakennus jäännös	450

163002	Karuvaarantuore 2	Rakennus jäännös	453
163012	Pallaskurkkio	Rakennus jäännös	456
163014	Ojavuomanlehto	Rakennus jäännös	459
163020	Kaarrelaki rak1	Rakennus jäännös	462
163030	Vuopionvuoma rak1	Rakennus jäännös	465
163032	Ojavuomanlehto 2 rak1	Rakennus jäännös	468
163041	Palokuusikko rak1	Rakennus jäännös	471
161162	Perävuoma 2	Rakennus jäännös	474
163049	Mäntyvaaranjänkkä 1	Rakennus jäännös	477
163051	Mäntyvaaranjänkkä 2	Rakennus jäännös	480
163055	Nililaki 1	Rakennus jäännös	483
160289	Kellaritievat	Rakennus jäännös	486
160288	Palovaarankallio	Rakennus jäännös	489
160717	Tuuliharjunjänkkä 1	Rakennus jäännös	492
160699	Hamppukumpu 1	Rakennus jäännös	495
160714	Kerpuajärvi	Rakennus jäännös	498
163192	Nuoliselkä rak1	Rakennus jäännös	501
163207	Uutosenvaara rak1	Rakennus jäännös	504
163208	Uutosjärvi 2	Rakennus jäännös	507
163241	Pallasselkä	Rakennus jäännös	510
163253	Perävaara	Rakennus jäännös	513
163269	Kiekerövaara	Rakennus jäännös	516
163275	Rapakonsuvanto	Rakennus jäännös	519
163308	Kotasenvaara kellari	Rakennus jäännös	522
163334	Keväniemi 2	Rakennus jäännös	525
160931	Kiekerökuusikko	Rakennus jäännös	528
160930	Matala Aittalompolo	Rakennus jäännös	531
160929	Rääpypalo	Rakennus jäännös	534
163336	Rakkalehto	Rakennus jäännös	537
163341	Pitkälehto	Rakennus jäännös	540
163345	Löytöjänkänöja	Rakennus jäännös	543
163357	Sietteläpalo	Rakennus jäännös	546
162552	Lehdonjänkkä	Rakennus jäännös	549
162238	Kiehislamminkuru	Savottakämppä jäännös	552
160148	Kielisenmaa	Savottakämppä jäännös	555
160587	Pokanlaiva	Savottakämppä jäännös	558
160836	Naatsukkajärvet 3	Savottakämppä jäännös	561
160904	Haurespäänjärvi 1	Savottakämppä jäännös	564
160916	Jänesvaara	Savottakämppä jäännös	567
161617	Kiimalaki 1	Savottakämppä jäännös	570
161790	Riikonvaara 1	Savottakämppä jäännös	573
160132	Soretiankuru	Savottakämppä jäännös	576
161887	Liinapori 1	Savottakämppä jäännös	579
161912	Suksipulju 1	Savottakämppä jäännös	582
161972	Suasselkä 1	Savottakämppä jäännös	585
162030	Ristivaara 1	Savottakämppä jäännös	589
162034	Ylioja	Savottakämppä jäännös	592
162039	Ukonselkä	Savottakämppä jäännös	595
162052	Eilankumpu 1	Savottakämppä jäännös	598
162078	Sätkenjärvi	Savottakämppä jäännös	602

162216	Silmälasilammit	Savottakämppä jäännös	605
162517	Mustalehto	Savottakämppä jäännös	608
160199	Kirjokuusikko	Savottakämppä jäännös	611
160122	Rykimälehto	Savottakämppä jäännös	614
162700	Kuusi-Kertosvaara	Savottakämppä jäännös	617
162723	Kuusi-Kertosvaara	Savottakämppä jäännös	620
162728	Korkea Ruskisrova 1	Savottakämppä jäännös	623
160599	Saattoporanvuoma rak1	Savottakämppä jäännös	626
160687	Matalarakkuma	Savottakämppä jäännös	629
160111	Kuusivaara	Savottakämppä jäännös	623
160726	Kuoskivuoma rak1	Savottakämppä jäännös	635
159608	Huhtakumpu	Savottakämppä jäännös	638
162315	Kuolemanlaki rak1	Savottakämppä jäännös	641
163256	Ongosselkä	Savottakämppä jäännös	644
163257	Murtopuljut	Savottakämppä jäännös	647
161576	Karkeantuore	Savottakämppä jäännös	650
159610	Iso Palviselkä	Suova	653
162520	Uutosenjärvi 4	Suova	656
162703	Sopparakanoja	Suova	659
163244	Perävaara 2	Suova	662
163247	Perävaara 3	Suova	665
163361	Aihkiselänjärvi	Suova	668
163362	Taalonurkuma	Suova	671
163363	Kuorpuselänjänkkä 1	Suova	674
161926	Kapsajoki 2	Telatie	677
162714	Pikku-Kertosvaara	Telatie	680
163240	Uutosenjärvi 3	Telatie	683
161687	Putaanvuoma 2	Tervapirtti	686
162323	Vasavuoma	Tervapirtti	689
160723	Vuonniksenvuoma 2	Tervapirtti	692
162513	Kaivosvaara 2	Tervapirtti	695
162709	Sopparakka 1	Uittokämppä jäännös	698
159809	Seurujoki	Uittopato	701
161589	Loukijoki	Uittopato	704
161614	Liivaoja 1	Uittopato	707
160388	Levijoki 2	Uittopato	710
160109	Homejärvi 1	Uittopato	713
163011	Pallasjoen tammi	Uittopato	716
163342	Yli-Hyvämännikkö	Uittopato	719
161750	Putaanvuoma 3	Uittopuominpaalu	722
161751	Putaanvuoma 4	Uittopuominpaalu	725

3. Toisen maailmansodan kohteet

160110	Hanhimännikkö	Lentokoneen putoamispaikka	728
163282	Kotasenvaara vankileiri	Vankileiri	731

4. Kemijärven ja Kolarin kohteet

163374	Liekko-oja	Kivilatomus	734
163375	Pikku- saarijärvi	Kivilatomus	737
163370	Jylkkysaajo	Tuohirakenne	740

1 Johdanto

Metsähallituksen metsätalous teki Kittilän kunnan pohjoisosan talousmetsien kulttuuriperinnön inventoinnin kesällä 2013. Tutkimus oli osa hanketta, jolla pyritään selvittämään Metsähallituksen hallinnoimien metsätalousmetsien kulttuuriperintöä. Projekti kuuluu Kansalliseen metsäohjelmaan, joka edellyttää kulttuuriperintökohteiden inventointia. Tutkimusalueeseen kuului Kittilän kunnan pohjoisosaa. Kaksi kohdetta tarkastettiin myös Kemijärven kunnan alueelta ja yksi kohde Kolarista. Inventointialue oli kooltaan 100 000 hehtaaria metsätalousmaata, johon kuului myös jouto- ja kitumaita, kuten kallioita, kivirakkaa ja soita. Inventointialueen metsätalousmaat käytiin suunnitellulla tarkkuudella läpi ja inventointiaika oli 3,5 kuukautta, joka oli riittävä työn suorittamiseen.

Käytännössä työ tehtiin siten, että inventoija kulki maastossa metsurin kanssa metsätalousmaita ja havaitut kohteet paikannettiin gps paikantimella ja dokumentoitiin kirjallisesti maastotietokoneella. Koko metsätalousmaata ei kävelty läpi, eikä se olisi ollut mahdollistakaan inventointiajan puitteissa. Reitit valittiin ennakkoselvitysten perusteella ja tarkastamalla etukäteen ilmoitettuja kohteita. Ennakkoselvityksissä saatiin tausta-aineistoa Museoviraston arkeologian- ja rakennushistorian osastojen arkistoista, sekä muinaisjäännösrekisteristä. Inventoinnin esityönä tilattiin myös vanhoja karttoja Kansallisarkistosta. Kittilän kunnasta oli inventointiaikana käytettävissä vain muutamia laserkeilausmateriaaleja kunnan eteläosasta, joten keilausmateriaalia ei tässä työssä voitu hyödyntää. Inventoinnista ilmoitettiin etukäteen ja paikalliset ihmiset ja etenkin Metsähallituksen Kittilän konttorin henkilökunta oli kerännyt valmiiksi tietoa kohteista. Suurin osa kohteiden ennakkotiedoista saatiin sutigis tietokannasta. Ilmoitetut kohteet olivat pääasiassa kulttuuriperintökohteita. Esihistorialliset kohteet paikannettiin joko arkistomateriaalin perusteella tai löydettiin inventoinnin yhteydessä. Inventoinnissa huomioitiin kohteet esihistorian alusta noin 1950 – 60 – luvuille saakka. Nuorimmissa kohteissa käytettiin inventoijan harkintaa ja kohteita valittiin esimerkiksi niiden harvinaisuuden ja kunnan perusteella. Työ suunniteltiin siten, että suunnittelumetsurin paikallistuntemus saatiin hyödynnettyä mahdollisimman hyvin.

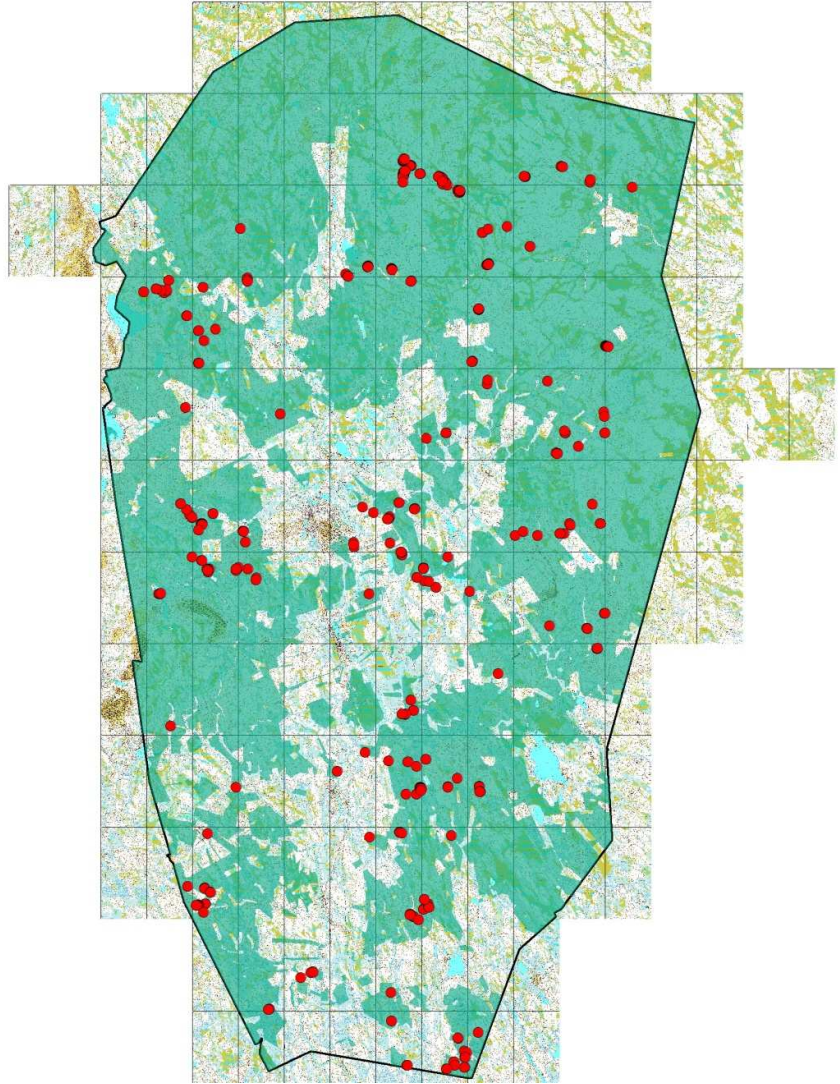
Alkuperäisen suunnitelman mukaan inventointialue oli Kittilän kunnan pohjoispuoli. Työ eteni kuitenkin odotettua nopeammin ja suurin osa kunnasta saatiin inventoitua. Työergonomian kannalta oli järkevää myös välillä tehdä työpäiviä kunnan eteläosissa, johon päivän inventointikokonaisuuksia oli helpompi sijoittaa.

Kittilän kunnan alueella on suuria suojelualueita, joihin tämä inventointi ei kohdistunut, koska kyseessä oli metsätalousalueiden inventointi. Kunnan pohjoisosassa on kuitenkin metsätalousalueita, jotka on merkitty suojametsävyöhykkeiksi. Suojametsävyöhykkeet käytiin inventoinnissa läpi. Kittilän kunnan alueella on tehty 49 aikaisempaa arkeologista tutkimusta tai inventointia, joista on jätetty raportti Museoviraston arkistoon. Aikaisemmat inventoinnit ovat kuitenkin kunnan osa-alueiden inventointeja, jotka ovat pääasiassa kohdennettu suojelualueille.

Inventointi tehtiin ajalla 20.5. – 27.10.2013. Inventoinnin ajankohtana sääolosuhteet olivat hyvät, eikä olosuhteista ollut haittaa dokumentoinnissa. Kittilän pohjoisosissa on alueita, joiden tieverkko on harva ja kunnan pohjoisosissa, Ounasjoen itäpuolelle jäi alueita, joiden havainnointi jäi vähäisemmälle kuin muilla alueilla. Toisaalta näiltä alueilta ei juurikaan tunnettu tarkastamattomia havaintoja kohteista. Allekirjoittaneen lisäksi kenttätöitä tekivät metsuri Jussi Sarvela ja harjoittelija Leena Hintsanen.

Kittilän inventointialue ja kohteet

Metsätalousmaat vihreä alue
Kohdepisteet punaiset pallot



2 Inventointialueen maisema, luonto sekä maa- ja kallioperä

Kittilä on tunnettu tuntureistaan mutta suurimmaksi osaksi kunnan alue on kuitenkin laakeaa tasankoa. Tähän on syynä se, että Pohjois-Suomen 2 miljardia vuotta vanha kallioperä kului lähes tasaiseksi puolitasangoksi jo prekambrikaudella. Suuri osa Pohjois-Suomea voidaan lukea alangoksi, kun käytetään alangon ylärajana 200 metrin korkeustaso. Sen alapuolella olevia alueita on Tornionjokilaaksossa Kihlangin korkeudelle saakka ja Kemijoen vesistön alueella Kittilään, Sodankylään ja Savukoskelle saakka. (Johansson 2005:15). Alueella on kuitenkin kulutusta hyvin kestäviä, pääasiassa kvartsiitista muodostuneita jäännösvuoria kuten Ylläs-Ounastunturin jakso, Levi-Kätkätunturin jakso sekä Aakenus- ja Kumputunturit. Näiden laet kohoavat jopa useita satoja metrejä tasangon yläpuolelle. (Johansson 2002:17–19). Edellä mainituista seikoista johtuen Kittilän maisemaa hallitsee tasaisuus, jota horisontissa rajaavat tunturit.

Kittilän eteläosat kuuluvat laajaan graniittivyöhykkeeseen, joka jatkuu etelään, Rovaniemen keskustan korkeudelle saakka. (Kujansuu 2005:18, Saarnisto 1996:13). Kunnan keskusosan kallioperä on kvartsiittia ja konglomeraatteja ja pohjoisosa vulkaniitteja ja niihin liittyviä sedimenttejä. (Saumaton maaperäkartta GTK, kartta Internetissä osoitteessa: <http://geomaps2.gtk.fi/geo/>).

Kittilän alue kuuluu Kemijoen vesistöön, jonka pääasiallinen lasku-uoma Kittilän valuma-alueelta on Ounasjoki. Kittilän länsipuolella Ounasselän tunturijono on vedenjakajana Tornion- ja Ounasjokien välillä.

Jääkauden loppuvaiheessa 10300 – 10100 Kittilän länsiosia peitti jää, joka salpasi Kittilä pohjoisosiin jääjärven. Jään sulettua, suurin osa kunnan alueesta paljastui maana, niin kutsuttuna supra-akvaattisena alueena. Kunnan eteläosan Ounasjoen laaksoon ulottui kuitenkin Itämeren Ancyclusvaiheen ranta, joka sijaitse 200 – 220 metriä nykyisestä meren pinnasta. Näillä vanhimmilla jääkauden jälkeisillä rannoilla voi löytyä myös merkkejä vanhimmasta asutuksesta. (Johansson 2005:156).

Esihistorian kannalta tärkeitä geologisia muodostelmia ovat hiekkaharjut, joita pitkin peurat ovat vaeltaneet ja joihin on ollut helppo kaivaa pyyntikuoppia. Tällaisia alueita on etenkin Kittilän Pohjoisosissa Raattaman, Puljun ja Pokan seuduilla sekä kunnan kaakkoiskulmalla. Keski-Lapin geologialle tyypillinen muodostelma on rapakallio. Rapautuvasta kalliosta lohkeavia tooreja on pidetty seitoina, jollainen on esimerkiksi Taatsin seita. Kalliopaljastumissa rapautuminen on saanut aikaan rakkakivikoita, joihin on rakennettu lihan säilytyskuoppia eli purnuja. (Johansson 2005:23).

Kallioperän päälliset maakerrokset Kittilän alueella ovat pääasiallisesti suoturvetta, peitemoreenia tai niitä halkovia harjumuodostelmia (Johansson 2005:27). Näillä kullakin muodostelmalla on luonteenomaiset kulttuuriperintökohteensa. Harjumuodostelmista ja niiden liepeiltä löytyy usein kivikauden asutuksen merkkejä ja pyyntikuoppia sekä poroaitoja. Metsätyökämpät löytyvät pääasiallisesti moreenialueiden reunasta, suon partaalta ja soilla on puolestaan niitty latoja, heinähaasioita ja suovanpohjia. Vesistöt, joista etenkin joet ovat uittoon liittyvien kohteiden esiintymisalueita ja järvien rannoilla on ollut asutusta kivikaudesta nykypäiviin saakka. Kittilässä ei ole suuria järvien muodostamia vesistöjä. Kelontekemä-, Kallo-, Lompolo-, ja Salankijärvien rannoille ovat syntyneet kylät, jotka ovat saaneet nimen järvien mukaan.

Näiden kylien asutuksen juuret ulottuvat esihistorialliseen aikaan saakka. Jeris- ja Pallasjärven itärannat sijaitsevat Kittilän puolella ja Pallasjärven itärannalla on merkkejä rautakautisesta asutuksesta. Kukas- ja Pyhäjärvet eivät ole erityisen suuria vesistöjä, mutta niiden sijainti hiekkaharjujen pyyntimaiden läheisyydessä on saanut pyytäjät suosimaan niiden rantoja asuinpaikkana.

3 Alueen tutkimushistoria

Museoviraston arkistoon on aikaisemmista tutkimuksista talletettu 49 raporttia. Kunnan alueella on tehty osainventointeja, arkeologisia kaivauksia ja kohteen tarkastuksia. Koko kunnan kattavaa perusinventointia ei ole koskaan tehty. Kesän inventoinnissa tarkastettiin ennestään tunnetut kohteet metsätalousalueilta. Kohdekuvauksista paljastuu kohteiden rajaukset ja rajauksen perusteet.

Kittilän alue suomalaistui varsin myöhään 1600 -luvun kuluessa ja pohjoisosan kylissä: Raatama, Pulju, Pokka ja Lompolo asustaa vieläkin saamelaista väestöä. Lompolon kylästä löytyy merkintä vuodelta 1555, jossa mainitaan Lombkolan kylässä asuneen seitsemän verolappalaista. (<http://pulju-lompolo.fi/lompolo-historia>). Saamelaisten hengellistä hoitoa varten perustettiin ensimmäinen seutukirkko Hanhimaan ja Lintulan välille lappalaisten vanhan talvikylän yhteyteen vuoden 1605 seutuvilla. (<http://www.kittilanseurakunta.fi/historiaa>). Kittilä on kuulunut Kemin lappiin ja Kemin ja Tornion lappien raja on kulkenut kunnan länsireunalta. Eteläreunalla on puolestaan sijainnut Lapin ja Lannan raja. (Julku 1991: 11–16, Karjalainen 2013:2 - 3). Kunnan eteläpäässä on Porkkavaaran rajamerkki, johon näitä rajoja on merkitty kulkemaan jo ainakin 1700 luvun alussa. Kunnan kulttuuriperintökohteet liittyvät lähinnä metsätalouteen, maatalouteen, uittoon ja porotalouteen. Esihistorialliset kohteet ovat lähinnä kivilautisia ja rautakautisia asuinpaikkoja sekä pyyntikuoppia.

3.1. Kittilän aikaisemmat tutkimukset (49 kpl), joista on arkeologinen tutkimusraportti Museoviraston arkistossa

118524 Arkistointipaikka: Inari 55/2008

Vuosi: 2007 Tekijä: Tiina Äikäs, Siiri Tolonen Tutkimustyyppi: Tarkastus

104883 Arkistointipaikka: Kittilä 235/2006

Kohdenimi: Kaukonen - Vajukoski

Vuosi: 2006 Tekijä: Taisto Karjalainen Tutkimustyyppi: Osainventointi

141138 Arkistointipaikka: Kittilä 343/2009

Kohdenimi: Saitavaara; Särkijärvi

Vuosi: 2009 Tekijä: Tiina Äikäs Tutkimustyyppi: Tarkastus

118460 Arkistointipaikka: Pallas-Ounastunturit 351/2007

Kohdenimi: Pallas-Ounastunturit

Vuosi: 2007 Tekijä: Ulrika Köngäs, Oula Seitsonen, Heidi Nordqvist, Kerkko Nordqvist Tutkimustyyppi: Osainventointi

104887 Arkistointipaikka: Rovaniemi 239/2006

Kohdenimi: Petäjaskoski - Kaukonen

Vuosi: 2006 Tekijä: Oili Forsberg Tutkimustyyppi: Osainventointi

142012 Arkistointipaikka: U2111 175/2011

Kohdenimi: Kuolavaara - Keulakkopää

Vuosi: 2010 Tekijä: Juha-Pekka Joona Tutkimustyyppi: Osainventointi

142715 Arkistointipaikka: U2111 269/2013

Raportin nimi: Kulttuuriperintökohteiden inventointi 2011, Pallas-Yllästunturin kansallispuisto

Kohdenimi: Pallas-Yllästunturi

Vuosi: 2011 Tekijä: Sami Viljanmaa, Pirjo Rautiainen Tutkimustyyppi: Inventointi

142538 Arkistointipaikka: U2111 92/2013

Raportin nimi: Kulttuuriperintökohteiden inventointi 2009, Pomokaira, Sodankylä, Kittilä

Kohdenimi: Pomokaira

Vuosi: 2009 Tekijä: Taisto Karjalainen Tutkimustyyppi: Inventointi

127038 Arkistointipaikka: YLLÄS - AAKENUS -ALUE 91/2003

Kohdenimi: Ylläksen ja Aakenuksen alue

Vuosi: 2002 Tekijä: Hannu Kotivuori Tutkimustyyppi: Osainventointi

136125 Arkistointipaikka: YLLÄS-ALUE

Vuosi: 1989 Tekijä: H. Kotivuori Tutkimustyyppi: Inventointi Kittilä

130085 Arkistointipaikka: KITTILÄ

Vuosi: 1885 Tekijä: Puupponen Tutkimustyyppi: Tarkastus

141333 Arkistointipaikka: Kittilä 170/2010

Vuosi: 1956–1962 Tekijä: Aarni Erä-Esko Tutkimustyyppi: ei määritelty

126813 Arkistointipaikka: Kittilä 259/2002

Kohdenimi: Autionmukka - Suurikuusikko

Vuosi: 2002 Tekijä: Hannu Kotivuori Tutkimustyyppi: Tarkastus

130073 Arkistointipaikka: KITTILÄ

Kohdenimi: Jerisjärvi Koivarova (8)

Vuosi: 1989 Tekijä: E. Hintikainen Tutkimustyyppi: Koekaivaus

130063 Arkistointipaikka: KITTILÄ

Kohdenimi: Jerisjärvi Rauhala (6)

Vuosi: 1989 Tekijä: E. Hintikainen Tutkimustyyppi: Tarkastus

130093 Arkistointipaikka: KITTILÄ

Kohdenimi: Jerisjärvi Rauhala (6)

Vuosi: 1989 Tekijä: Esa Hintikainen, Esa Mikkola Tutkimustyyppi: Koekaivaus

130068 Arkistointipaikka: KITTILÄ

Kohdenimi: Kaukonen Maijavaara Maijalampi (68)

Vuosi: 1982 Tekijä: P. Koivunen Tutkimustyyppi: Tarkastus

130059 Arkistointipaikka: KITTILÄ

Kohdenimi: Kentänmaa (90)

Vuosi: 1994 Tekijä: P. Pesonen Tutkimustyyppi: Tarkastus

130088 Arkistointipaikka: KITTILÄ

Kohdenimi: Kentänmaa (90)

Vuosi: 1995 Tekijä: P. Ukkonen Tutkimustyyppi: ei määritelty

130076 Arkistointipaikka: KITTILÄ

Kohdenimi: Kirkonkylä Kurjenniva (85)

Vuosi: 1993 Tekijä: A. Arponen Tutkimustyyppi: Tarkastus

130081 Arkistointipaikka: KITTILÄ

Kohdenimi: Kurjenniva (85)

Vuosi: 1994 Tekijä: P. Pesonen Tutkimustyyppi: Kaivaus

130090 Arkistointipaikka: KITTILÄ

Kohdenimi: Kurjenniva (85)

Vuosi: 1995 Tekijä: P. Ukkonen Tutkimustyyppi: ei määritelty

130074 Arkistointipaikka: KITTILÄ

Kohdenimi: Kurjenpolvi (53)

Vuosi: 1993 Tekijä: A. Arponen Tutkimustyyppi: Kaivaus

130064 Arkistointipaikka: KITTILÄ

Kohdenimi: Kurjenpolvi (53)

Vuosi: 1993 Tekijä: A. Arponen Tutkimustyyppi: ei määritelty

130077 Arkistointipaikka: KITTILÄ

Kohdenimi: Kuusajärvi Tievajärvi (86)

Vuosi: 1993 Tekijä: A. Arponen Tutkimustyyppi: Tarkastus

125769 Arkistointipaikka: KITTILÄ 364/1996

Kohdenimi: KÄTKÄ: Kuorsajoki E (95), Immeljärvi Koutaniemi (96), Konttisentörmä (97), Pyhäjärvi SE (98), Lompola (99), Pyhäjärvi W Muusan leirikeskus (100)

Vuosi: 1995 Tekijä: Hannu Kotivuori Tutkimustyyppi: Osainventointi

130066 Arkistointipaikka: KITTILÄ

Kohdenimi: Köngäs Niskala

Vuosi: 1966 Tekijä: O. Keskitalo Tutkimustyyppi: Tarkastus

130067 Arkistointipaikka: KITTELÄ

Kohdenimi: Köngäs Niskala (14)

Vuosi: 1973 Tekijä: A. Sarvas ja M. Lönnberg Tutkimustyyppi: Koekaivaus

130062 Arkistointipaikka: KITTELÄ

Kohdenimi: Metsänhoitajien kämpä (80)

Vuosi: 1994 Tekijä: P. Hamari Tutkimustyyppi: Tarkastus

130080 Arkistointipaikka: KITTELÄ

Kohdenimi: Ounasjoki Nälkäoja (89)

Vuosi: 1993 Tekijä: A. Arponen Tutkimustyyppi: Tarkastus

130057 Arkistointipaikka: KITTELÄ

Kohdenimi: Pakattijärvi (91)

Vuosi: 1994 Tekijä: P. Pesonen Tutkimustyyppi: Tarkastus

130071 Arkistointipaikka: KITTELÄ

Kohdenimi: Pallasjärvi Pallaslompolaharju S (79)

Vuosi: 1989 Tekijä: A. Arponen Tutkimustyyppi: Tarkastus

130084 Arkistointipaikka: KITTELÄ

Kohdenimi: Pallasjärvi SW (81)

Vuosi: 1989 Tekijä: A. Arponen Tutkimustyyppi: Tarkastus

130054 Arkistointipaikka: KITTELÄ

Kohdenimi: Pallaslompolaharju S (79)

Vuosi: 1994 Tekijä: P. Pesonen ja P. Hamari Tutkimustyyppi: Tarkastus

130065 Arkistointipaikka: KITTELÄ

Kohdenimi: Sirkka Koivarova

Vuosi: 1953 Tekijä: J. Leppäaho Tutkimustyyppi: Tarkastus

130079 Arkistointipaikka: KITTELÄ

Kohdenimi: Sirkka Koskela (88)

Vuosi: 1993 Tekijä: A. Arponen Tutkimustyyppi: Tarkastus

130078 Arkistointipaikka: KITTELÄ

Kohdenimi: Sirkka Ryssänkoste (87)

Vuosi: 1993 Tekijä: A. Arponen Tutkimustyyppi: Tarkastus

141102 Arkistointipaikka: Kittilä 307/2009

Kohdenimi: Taatsi

Vuosi: 2008 Tekijä: Tiina Äikäs, Jari Okkonen, Milton Nùnez Tutkimustyyppi: Kaivaus

130060 Arkistointipaikka: KITTELÄ

Kohdenimi: Tievajärvi (86)

Vuosi: 1994 Tekijä: P. Pesonen Tutkimustyyppi: Tarkastus

130089 Arkistointipaikka: KITTELÄ

Kohdenimi: Tievajärvi (86)

Vuosi: 1995 Tekijä: P. Ukkonen Tutkimustyyppi: ei määritelty

130055 Arkistointipaikka: KITTELÄ

Kohdenimi: Vaarala (93)

Vuosi: 1994 Tekijä: P. Pesonen Tutkimustyyppi: Tarkastus

130086 Arkistointipaikka: KITTELÄ

Kohdenimi: Vaarala (93)

Vuosi: 1995 Tekijä: P. Ukkonen Tutkimustyyppi: ei määritelty

130053 Arkistointipaikka: KITTELÄ

Kohdenimi: Vanhainkoti (71)

Vuosi: 1988 Tekijä: H. Kotivuori Tutkimustyyppi: Tarkastus

130075 Arkistointipaikka: KITTELÄ

Kohdenimi: Vanhainkoti (71)

Vuosi: 1994 Tekijä: P. Pesonen Tutkimustyyppi: Kaivaus

130091 Arkistointipaikka: KITTELÄ

Kohdenimi: Vanhainkoti (71)

Vuosi: 1995 Tekijä: P. Ukkonen Tutkimustyyppi: ei määritelty

130058 Arkistointipaikka: KITTELÄ

Kohdenimi: Venesuvanto (92)

Vuosi: 1994 Tekijä: P. Pesonen Tutkimustyyppi: Tarkastus

130087 Arkistointipaikka: KITTELÄ

Kohdenimi: Venesuvanto (92)

Vuosi: 1995 Tekijä: P. Ukkonen Tutkimustyyppi: ei määritelty

142540 Arkistointipaikka: U2111 94/2013

Raportin nimi: Tarkastuskertomus 2009 Pitsloma - Haurespää - Porkonen. Vanhan kaivostoiminnan jälkiä, Kittilä

Kohdenimi: Pitsloma - Haurespää - Porkonen

Vuosi: 2009 Tekijä: Pirjo Rautiainen Tutkimustyyppi: Tarkastus

142119 Arkistointipaikka: U2111 3/2012

Kohdenimi: Taatsi, Näkkälä, Sieiddakeägi, Koskikaltiojoen suu

Vuosi: 2012 Tekijä: Tiina Äikäs Tutkimustyyppi: Näytteiden otto

3.2. Kittilän aikaisemmin tunnetut muinaisjäänökset.**Ennen inventointia Kittilästä tunnettiin 152 muinaisjäänösrekisterin kohdetta.**

1000009647 Anuntivaara 1 ajoittamaton työ- ja valmistuspaikat
 1000009649 Anuntivaara 2 ajoittamaton työ- ja valmistuspaikat
 1000000956 Ellintieva historiallinen asuinpaikat
 1000009650 Hakala ajoittamaton maarakenteet
 261010049 Haltioletto historiallinen muinaisjäänösryhmät
 1000000918 Haminamaa ajoittamaton muinaisjäänösryhmät
 261010016 Hangasvaara kivikautinen asuinpaikat
 1000009652 Haudanperä moderni historiallinen työ- ja valmistuspaikat
 1000020554 Haurespää 1-3 historiallinen raaka-aineen hankintapaikat
 1000009653 Helppikangas ajoittamaton työ- ja valmistuspaikat
 1000000975 Huhtakarinniemi ajoittamaton muinaisjäänösryhmät
 261010004 Huutola kivikautinen asuinpaikat
 1000009542 Inkerinkenttä ajoittamaton asuinpaikat
 1000000552 Juurimaa 1 ajoittamaton muinaisjäänösryhmät
 1000000553 Juurimaa 2 ajoittamaton työ- ja valmistuspaikat
 261010011 Järventausta kivikautinen muinaisjäänösryhmät
 1000000705 Kaitamaa esihistoriallinen työ- ja valmistuspaikat
 1000000558 Kannas ajoittamaton työ- ja valmistuspaikat
 1000000896 Kapsajoki Nilimaa ajoittamaton työ- ja valmistuspaikat
 1000000547 Karjaspulju ajoittamaton muinaisjäänösryhmät
 1000009654 Keimiöoja ajoittamaton maarakenteet
 1000009655 Kenttäniemi ajoittamaton asuinpaikat
 1000009762 Kenttävaara ajoittamaton asuinpaikat
 261010090 Kentänmaa moniperiodinen muinaisjäänösryhmät
 1000009716 Kevätniemi ajoittamaton muinaisjäänösryhmät
 1000009692 Kinisjärvi ajoittamaton muinaisjäänösryhmät
 1000000808 Kirjavuoma ajoittamaton työ- ja valmistuspaikat
 1000014126 Kirkkokuusikko historiallinen kirkkorakenteet
 1000000963 Kiviharju kivikautinen löytöpaikat
 261010008 Koivarova kivikautinen asuinpaikat
 1000000546 Kontinniemi varhaismetallikautinen asuinpaikat
 261010097 Konttisentörmä historiallinen asuinpaikat
 261010088 Koskela esihistoriallinen asuinpaikat
 261010096 Koutaniemi historiallinen asuinpaikat
 261010009 Kuivasalmi kivikautinen asuinpaikat
 261010073 Kukasjärvi historiallinen asuinpaikat
 1000009717 Kulkujoki ajoittamaton muinaisjäänösryhmät
 261010095 Kuorsajoki ajoittamaton työ- ja valmistuspaikat
 261010085 Kurjenniva moniperiodinen asuinpaikat
 261010053 Kurjenpolvi historiallinen hautapaikat
 261010018 Kurula kivikautinen asuinpaikat
 1000000818 Kutumaa ajoittamaton työ- ja valmistuspaikat
 1000000978 Kutuoja kivikautinen löytöpaikat
 1000000700 Kuusanmaa kivikautinen muinaisjäänösryhmät
 1000000539 Kuusanmaa historiallinen muinaisjäänösryhmät
 261010014 Kögäs kivikautinen asuinpaikat

1000009718 Lapintieva (Kirkonmaa) ajoittamaton työ- ja valmistuspaikat
 1000000954 Lapinvainio ajoittamaton asuinpaikat
 1000000538 Laurila ajoittamaton työ- ja valmistuspaikat
 261010099 Lompola ajoittamaton kivirakenteet
 261010082 Lompolo kivikautinen asuinpaikat
 1000000891 Lompolovaara ajoittamaton työ- ja valmistuspaikat
 1000000860 Lompolovaara Vuopio ajoittamaton työ- ja valmistuspaikat
 1000000543 Loukisenvaara ajoittamaton asuinpaikat
 1000008926 Lusmavaara ajoittamaton asuinpaikat
 261010068 Maijanjärvi ajoittamaton kivirakenteet
 1000009540 Mallu ajoittamaton asuinpaikat
 1000008925 Matolampi kivikautinen löytöpaikat
 261010003 Maunujoki kivikautinen asuinpaikat
 1000009719 Mellaniemi ajoittamaton työ- ja valmistuspaikat
 1000000707 Mellanjuurakko ajoittamaton työ- ja valmistuspaikat
 1000000549 Mertakoski ajoittamaton asuinpaikat
 1000000554 Mustakoste ajoittamaton muinaisjäännösryhmät
 1000000557 Mustalampi 1 ajoittamaton työ- ja valmistuspaikat
 1000000698 Mustalampi 2 ajoittamaton työ- ja valmistuspaikat
 261010015 Mutala kivikautinen asuinpaikat
 261010100 Muusan leirikeskus ajoittamaton työ- ja valmistuspaikat
 1000000894 Myllykangas ajoittamaton työ- ja valmistuspaikat
 1000000805 Myllymaa ajoittamaton työ- ja valmistuspaikat
 1000000977 Myllyvalkama kivikautinen muinaisjäännösryhmät
 1000000964 Narkijärvi historiallinen asuinpaikat
 1000000920 Narkipuoltsa 1 ajoittamaton työ- ja valmistuspaikat
 1000000921 Narkipuoltsa 2 ajoittamaton työ- ja valmistuspaikat
 1000000922 Narkipuoltsa 3 ajoittamaton työ- ja valmistuspaikat
 1000000923 Narkipuoltsa 4 ajoittamaton työ- ja valmistuspaikat
 261010020 Niemelä moniperiodinen muinaisjäännösryhmät
 1000000957 Niemi historiallinen asuinpaikat
 261010058 Noitakallio historiallinen muinaisjäännösryhmät
 261010089 Nälkäoja ja Rimminmaa historiallinen asuinpaikat
 261010083 Pähkijärvi SE historiallinen työ- ja valmistuspaikat
 261010091 Pakattijärvi kivikautinen asuinpaikat
 1000008924 Pallaslompolo 4 kivikautinen löytöpaikat
 1000008918 Pallaslompoloharju S esihistoriallinen asuinpaikat
 1000000709 Palokummunneva/Palokummunpalo ajoittamaton työ- ja valmistuspaikat
 1000000540 Peräjärvi kivikautinen asuinpaikat
 1000000806 Petsukkajärvi ajoittamaton asuinpaikat
 1000000976 Pihtijoki 1 ajoittamaton työ- ja valmistuspaikat
 1000000716 Pihtijoki 2 ajoittamaton työ- ja valmistuspaikat
 1000000717 Pihtijoki 3 ajoittamaton työ- ja valmistuspaikat
 1000000721 Pihtijärvi historiallinen asuinpaikat
 1000000734 Pikkaraisenoja ajoittamaton työ- ja valmistuspaikat
 1000020556 Pitsloma 1-3 historiallinen raaka-aineen hankintapaikat
 1000000919 Pitslomakangas ajoittamaton työ- ja valmistuspaikat
 1000000858 Pokasenharijo ajoittamaton muinaisjäännösryhmät
 1000020555 Porkonen 1-4 historiallinen raaka-aineen hankintapaikat
 1000009541 Poroniemi ajoittamaton muinaisjäännösryhmät
 1000000548 Puksukoski ajoittamaton työ- ja valmistuspaikat
 1000000859 Puljuvaara ajoittamaton työ- ja valmistuspaikat
 1000000556 Purnunkulassi ajoittamaton muinaisjäännösryhmät
 1000000735 Putaanperänmukka ajoittamaton työ- ja valmistuspaikat
 1000000542 Putaanperänvaara kivikautinen muinaisjäännösryhmät
 1000000544 Putaanvuoma kivikautinen asuinpaikat
 1000021288 Pyhäjärvi (itä) ajoittamaton työ- ja valmistuspaikat
 1000009721 Pyhäjärvi (länsi) 1 ajoittamaton työ- ja valmistuspaikat
 1000009722 Pyhäjärvi (länsi) 2 ajoittamaton työ- ja valmistuspaikat
 261010098 Pyhäjärvi SE ajoittamaton työ- ja valmistuspaikat

1000009720 Päiviönkenttä ajoittamaton asuinpaikat
261010017 Rantala kivikautinen asuinpaikat
1000000895 Raudusjärvi Nahkua ajoittamaton työ- ja valmistuspaikat
261010006 Rauhala kivikautinen asuinpaikat
1000009538 Riimintieva ajoittamaton muinaisjäänösryhmät
261010028 Rimpijänkä ajoittamaton kivirakenteet
1000009723 Ryssänkoste kivikautinen asuinpaikat
1000000802 Saarijärvi ajoittamaton muinaisjäänösryhmät
1000000777 Saarijärvi Aittasaari ajoittamaton työ- ja valmistuspaikat
1000000767 Saarijärvi Manalaisaari historiallinen muinaisjäänösryhmät
1000000786 Saarijärvi Pikkusaari ajoittamaton työ- ja valmistuspaikat
1000000955 Saivonpalo ajoittamaton kultti- ja tarinapaikat
261010021 Salanki kivikautinen asuinpaikat
1000000807 Sikkola 2 ajoittamaton työ- ja valmistuspaikat
1000009724 Sotkaselkä historiallinen raaka-aineen hankintapaikat
1000000817 Suksijärvi ajoittamaton työ- ja valmistuspaikat
1000009760 Suksijärvi, länsi ajoittamaton maarakenteet
1000008927 Suukoski ajoittamaton asuinpaikat
1000000820 Suukoski ajoittamaton työ- ja valmistuspaikat
261010041 Taatsi ja Taatsinkirkko historiallinen kultti- ja tarinapaikat
1000009539 Takala ajoittamaton asuinpaikat
1000000892 Talovaara 1 ajoittamaton työ- ja valmistuspaikat
1000000893 Talovaara 2 ajoittamaton työ- ja valmistuspaikat
1000000730 Tepsankenttä ajoittamaton työ- ja valmistuspaikat
1000000541 Tervaniemi 1 kivikautinen asuinpaikat
261010010 Tervo kivikautinen asuinpaikat
1000000916 Tieva ajoittamaton työ- ja valmistuspaikat
261010086 Tievajärvi esihistoriallinen asuinpaikat
1000000953 Toivola historiallinen löytöpaikat
1000009543 Tuimala ajoittamaton asuinpaikat
1000000861 Ulkutieva ajoittamaton työ- ja valmistuspaikat
261010074 Unilampi ajoittamaton muinaisjäänösryhmät
1000009761 Uusjärämä ajoittamaton kivirakenteet
261010093 Vaarala historiallinen asuinpaikat
261010071 Vanhainkoti kivikautinen asuinpaikat
1000000744 Vanhasenmukka ajoittamaton työ- ja valmistuspaikat
261010075 Varesparkuma ajoittamaton työ- ja valmistuspaikat
1000000862 Varkaanvaara ajoittamaton muinaisjäänösryhmät
1000000551 Vasara ajoittamaton työ- ja valmistuspaikat
261010092 Venesuvanto kivikautinen asuinpaikat
1000000917 Vierelä historiallinen hautapaikat
261010084 Vietkajärvi N ajoittamaton työ- ja valmistuspaikat
1000000545 Virtaniemi kivikautinen asuinpaikat
1000000958 Vähäkoski historiallinen asuinpaikat
1000009725 Ylilommo ajoittamaton työ- ja valmistuspaikat
1000000819 Äijänpalo ajoittamaton työ- ja valmistuspaikat

3.3. Kittilän aikaisemmat löydöt

Aikaisemmat löydöt, jotka on luetteloitu Kansallismuseon kokoelmiin (KM), 87 kpl.

KM			
200	Sirka	Platt nästan rund sten	diariointipvm:
201	Sirka	Liten rund och platt sten	diariointipvm:
202	Sirka	Hälmejsel	diariointipvm:
203	Yli-Jääskö	Bill eller hacka	diariointipvm:
217	Tepasto	Dryckekärl af förgylt silfver	diariointipvm:
218	Kyrkoby	Vigt af koppar	diariointipvm:
229		Hacka af jern	diariointipvm:
1239	Mustoniemi	Onsitaltta	diariointipvm:17.9.1872
1572		Peuransarvilusikka	diariointipvm:5.6.1874
1588	Yli-Jääskö?	Tuura	diariointipvm:5.6.1874
1969	109 Nikkinen	Valinmuotti	diariointipvm:15.10.1879
2427	3	Keihäänkärki ja hela	diariointipvm:7.5.1886
2657	1 Kuusjärvi	Tasataltta	diariointipvm:8.11.1889
2657	2 Maunujoki	Kourutalтта	diariointipvm:8.11.1889
2657	3 Huutola	Liuskerengas	diariointipvm:8.11.1889
2657	4	Vaskinen ryyppykuppi	diariointipvm:8.11.1889
2657	5	Luinen lusikka	diariointipvm:8.11.1889
2657	6 Hassa	Noitahammas	diariointipvm:8.11.1889
2657	7	Malmikuula	diariointipvm:8.11.1889
2657	8 Hanhimaa	Palanen jousen viritysrattaasta	diariointipvm:8.11.1889
4450	6	Tasataltta	diariointipvm:30.10.1904
6064	13	Jaktbössa	diariointipvm:25.5.1912
6064	2 Kiviniemi	Kirves	diariointipvm:25.5.1912
6064	4-5	Pronssinen rengassolki, rautakirves	diariointipvm:25.5.1912
7627	1-6 Jerisjärvi	Kiviesineitä	diariointipvm:11.10.1919
7841	4	Keihäänkärki	diariointipvm:10.3.1921
8025		Kiviase	diariointipvm:28.4.1922
8936	1-2 Kuivasalmi	Kivik.	diariointipvm:19.9.1928
9061		Kiviase	diariointipvm:5.9.1929
9359	Kuusajärvi	Kourutalтта	diariointipvm:26.6.1931
9630	1-2	Kiviaseita	diariointipvm:22.2.1933
9631		Rautaveitsi	diariointipvm:22.2.1933
9814		Kivitaltta	diariointipvm:13.3.1934
10117		Kiviesin.	diariointipvm:1.8.1935
10179		Puulusikka	diariointipvm:8.10.1935
11228	3	Kivitaltta, 2 rautakirvestä	diariointipvm:19.9.1940
11884	1	Kourutalтта	diariointipvm:2.7.1948
12781	1 Kuivasalmi	Tasataltta	diariointipvm:9.3.1951
14006	Rauhala	Kivik. as.p.löyt.	diariointipvm:17.12.1956
14007	Rauhala (Ferd.)	Kivik. as.p.löyt.	diariointipvm:17.12.1956
14008	Huutola RN:o 16:1	Kivik. as.p.löyt.	diariointipvm:17.12.1956
14009	Niskala RN:o 14:5	Kivik. as.p.löyt.	diariointipvm:17.12.1956
14093		2 tuuraa	diariointipvm:19.2.1957
14367	Hangasvaara	Kivik. asp.l.	diariointipvm:7.8.1958
14368		Kivik. asp.l.	diariointipvm:7.8.1958
14369		Kivik. asp.l.	diariointipvm:7.8.1958
14370		Kivik. asp.l.	diariointipvm:7.8.1958
14371	Maunujoki	Kivik. asp.l.	diariointipvm:7.8.1958
14372	Kuusajärvi	Kivik. asp.l.	diariointipvm:7.8.1958
14373	Kuivasalmi	Kivik. asp.l.	diariointipvm:7.8.1958
14374	Kuivasalmi	Kivik. asp.l.	diariointipvm:7.8.1958
14375	Kuivasalmi	Kivik. asp.l.	diariointipvm:7.8.1958
15210	Lohiniva	Kivikirves	diariointipvm:19.9.1961
15437	Helpin kl.	Kivi- ja raut.k.l.	diariointipvm:12.6.1962

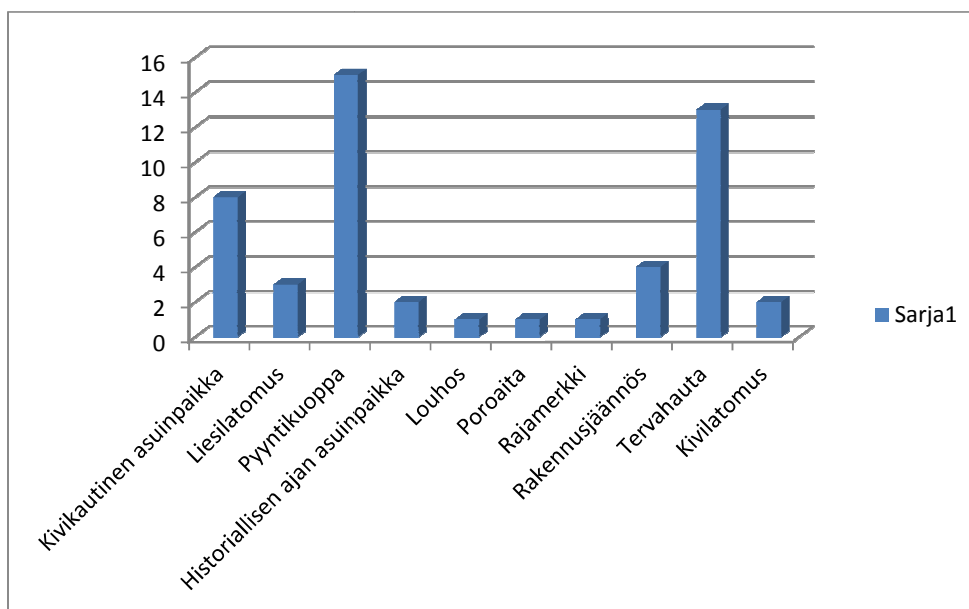
15727	Salanki	Kivies.	diariointipvm:4.12.1962
15728	Pekkala	Kivies.	diariointipvm:4.12.1962
17154	Niskala	Asuinpaikkalöytö	diariointipvm:16.11.1966
17306	Kurkkio	Kivituura	diariointipvm:17.10.1967
19841	Taatsijärvi	Liuskenuoli	diariointipvm:20.4.1976
20551	Huutola	Tuura	diariointipvm:20.7.1979
24268	Kittilä 71	Asuinpaikkalöytöjä	diariointipvm:28.7.1988
24848		Asuinpaikkalöytö	diariointipvm:2.10.1989
24849		Asuinpaikkalöytö	diariointipvm:2.10.1989
25258	Kittilä 6	Taltta (sädekiviliuskeesta)	diariointipvm:7.12.1989
25469	Metsänhoitajien kämppä	Asuinpaikkalöytö	diariointipvm:17.4.1990
25470	Pallaslompoharju S	Kvartsi-iskoksia	diariointipvm:17.4.1990
27360	Lompolo	Kvartsia	diariointipvm:19.10.1992
28118	Kurjenniva	Esih. asuinpaikkalöytö: kvartsia	diariointipvm:23.12.1993
28119	Tievajärvi	Esih. asuinpaikkalöytö: kvartsia	diariointipvm:23.12.1993
28120	Ryssänkoste	Esih. asuinpaikkalöytö (?): kvartsia	diariointipvm:23.12.1993
28121	Koskela	Esih. asuinpaikkalöytö: kvartsia	diariointipvm:23.12.1993
28555	Vanhainkoti	Asuinpaikkalöytö	diariointipvm:13.12.1994
28556	Kurjenniva	Asuinpaikkalöytö	diariointipvm:13.12.1994
28557	Pallaslompoharju S	Asuinpaikkalöytö	diariointipvm:13.12.1994
28558	Tievajärvi	Asuinpaikkalöytö	diariointipvm:13.12.1994
28559	Kentänmaa	Asuinpaikkalöytö	diariointipvm:13.12.1994
28560	Pakattijärvi	Asuinpaikkalöytö?	diariointipvm:13.12.1994
28561	Venesuvanto	Asuinpaikkalöytö	diariointipvm:13.12.1994
28562	Vaarala	Asuinpaikkalöytö?	diariointipvm:13.12.1994
28563	Metsänhoitajien kämppä	Asuinpaikkalöytö + latomuksia	diariointipvm:13.12.1994
28564	Jannelan maja	Asuinpaikkalöytö + latomuksia	diariointipvm:13.12.1994
31491	Vierelä	Kourutaltta	diariointipvm:6.7.1999
36007	Tievajärvi	Kvartsi-iskoksia	diariointipvm:25.9.2006
36864	Pallaslompola 4	Kvartsia	diariointipvm:28.9.2007
36865	Matolampi	Kvartsi-iskos	diariointipvm:28.9.2007
36890		Kvartsi-iskos	diariointipvm:10.10.2007
37853	Taatsi	Sormus	diariointipvm:6.3.2009

4 Tulosten tarkastelu ja johtopäätökset

Inventoinnissa käytiin läpi 236 kohdetta, joista 22 oli esihistoriallista ja 26 historiallisen ajan muinaisjäännöstä. Näistä 11 oli ennestään tunnettuja muinaisjäännösrekisterin kohteita. Kulttuuriperintökohteita oli 188, joista kaksi oli toisen maailmansodan aikaisia. Yksi kulttuuriperintökohde sijaitse Kolarin kunnassa ja kaksi historiallisen ajan muinaisjäännöstä Kemijärven kunnassa. Kohteissa oli yhteensä 517 alakohdetta. Suuri alakohteiden määrä johtuu lähinnä pyyntikuoppaketuista.

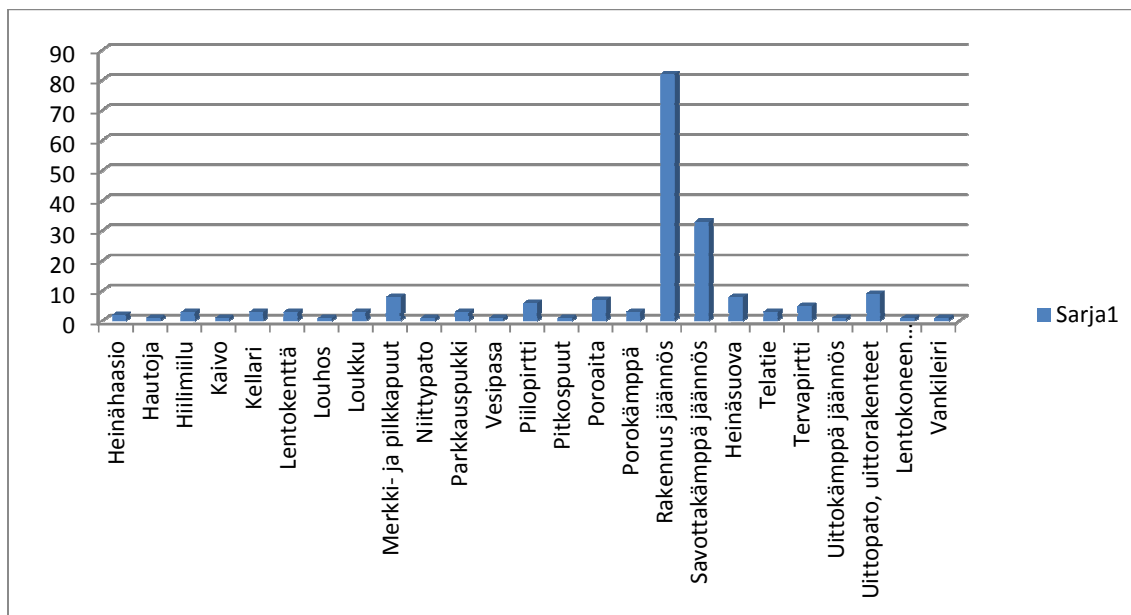
Inventoinnissa ei käyty kaikkia Kittilän metsätalousmaiden muinaisjäännös- ja kulttuuriperintökohteita läpi, koska työ jatkuu seuraavana kesänä. Inventointitavoite oli käydä puoli kuntaa läpi, pohjoisesta alkaen. Työ eteni kuitenkin oletettua ripeämmin ja seuraavan kesän inventoinnissa kunta inventoidaan loppuun.

Taulukko 1. Esihistorialliset ja historiallisen ajan muinaisjäännökset



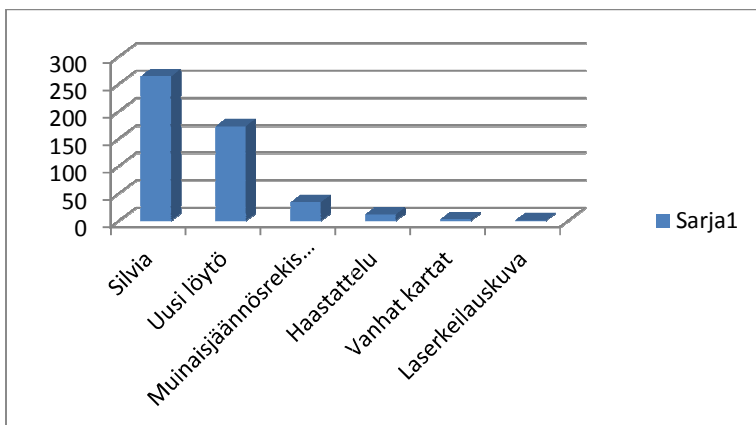
Taulukossa ovat mukana sekä ennestään tunnetut kohteet, jotka tarkastettiin, että uudet kohteet. Taulukon liesilatomukset ovat kodan keskusliesiä, jotka ajoittuvat 800 – 1600 jKr. Historiallisen ajan asuinpaikat ja rakennusten jäännökset ovat noin 1600 – 1800 luvulta peräisin olevia turvekammin tai suorakaiteen muotoisten tupien jäännöksiä, joissa on usein kiviunin raunio. Tauluko poroaidoista on tieto, että ne ovat 1800 luvulta.

Taulukko 2. Kulttuuriperintökohteet

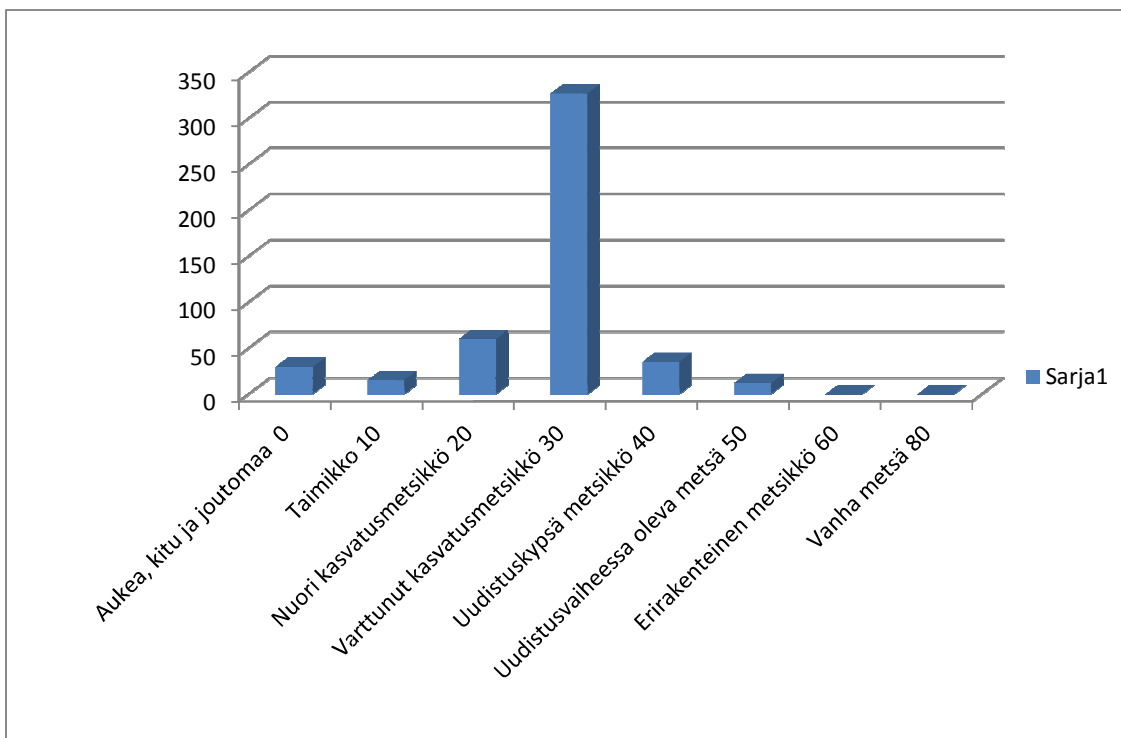


Taulukossa suurimpina ryhminä ovat rakennuksien ja savottakämppien jäännökset, joiden sijaintitiedot on saatu sutigishavainnoista. Metsätalouteen liittyviä kohteita ovat myös taulukossa esiintyvät kaivot ja kellarit, metsänlannoitukseen käytetyt lentokentät, osa merkki ja pilkkapuista, jotka ovat leimapuita, parkkauspukit, vesipasat, joita on käytetty talviteiden jäädytyksessä, osa pitkospuista sekä telateistä.

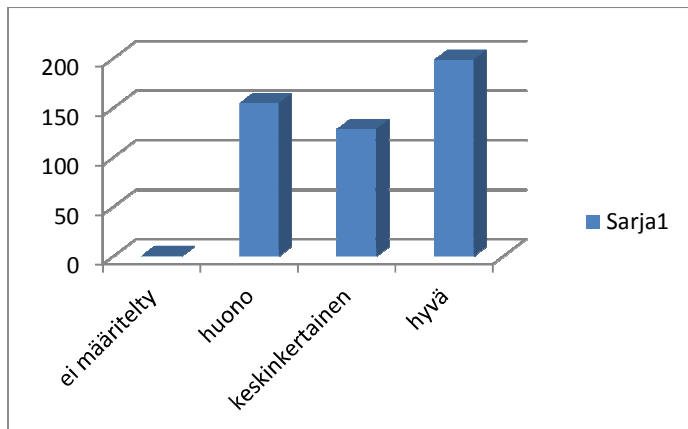
Maanviljelykseen liittyviä kohteita ovat heinähaasiot ja – suovan pohjat, niitypadot sekä osa pitkospuista ja rakennusten jäännöksistä kuten niityladot. Tervanpolttoon ja hiilen valmistukseen liittyvät tervahaudat ja hiilimiilut sekä niiden yhteydessä olevat pirtit. Uittoon liittyvät uittopadot sekä uitonpirtit, jotka usein sijaitsevat patojen läheisyydessä. Porotalouteen liittyvät poroaidat ja poromiesten kämpät. Vanhimmat poroaidat ovat merkitty muinaisjäännöksiksi. Loukut ja piilopirtit liittyvät metsästykseseen ja hautapaikat ovat vanhoja kalmistoja, jotka ovat historialliselta ajalta. Louhokset ovat historiallisen ajan kivilouhoksia, joista on haettu kiviä kotitarpeisiin. Toisen maailmansodan kohteita ovat lentokoneen putoamispaikka sekä vankileirin jäännökset.

Taulukko 3. Kohteiden löytötapa

Suuri osa kohteista löytyi sutigishavaintojen perusteella, koska ne pyrittiin käymään ensiksi läpi. Laserkeilausmateriaalia ei ollut käytössä kuin aivan kunnan eteläisimmästä osasta.

Taulukko 4. Kohteiden metsäkuvioiden kehitysluokka

Suurin osa kohteista löytyi varttuneesta kasvatusmetsästä. Tähän lienee synnä se, että rakennukset ja kämpät sijaitsevat useimmiten hiekka- tai moreenipohjaisella mäntykankaalla suon reunassa, jossa vesipaikka on ollut lähellä. Nykyisessä metsänhoidossa nämä alueet ovat useimmiten varttunutta kasvatusmetsikköä. Hiekkaisilla mäntykankailla sijaitsevat myös pyyntikuopat, joita Kittilästä löytyi runsaasti. Kitu- ja joutomaiden kohteet ovat lähinnä niittytalouteen liittyviä heinäsuovien ja – haasioiden pohjia, pitkospuita sekä telaita.

Taulukko 5. Kohteiden kunto

Kohteiden kunto tarkoittaa eri kohderyhmillä hieman eri asiaa. Kunto on merkitty hyväksi, jos kohde on alkuperäisessä asussaan, eikä sen ympäristöä ole muokattu. Rakennuksissa on arvioitu myös rakenteiden kuntoa. Vaurioita havaittiin kohteissa reiskano: 160722 tervahauta rikottu, 160451, 162379, 162460, 162251 Pyyntikuoppakohteita, joita äestetty ja kuopissa hakkuutähteitä ja jätteitä, ks. kohdeselostukset.

Inventoinnin kokonaisuutta voi lopullisesti tarkastella vasta seuraavan kesän inventoinnin jälkeen, kun koko Kittilän kunta on inventoitu. Ajallisesti inventointi eteni suunnitelmaa nopeammin ja tavoitteena ollut puolen kunnan inventointi ylitettiin. Inventoinnissa saatiin edustava otos Kittilän muinaisjäännös- ja kulttuuriperintökohteiden kannasta. On huomioitava, että metsätalousmaat ja niiden kulttuuriperintö edustavat Kittilässäkin kunnan takamaita ja asutuskeskittymät ja niihin liittyvä kulttuuriperintö sijaitsee jokien varsissa, jotka pääosin ovat yksityisessä omistuksessa.

Inventoinnissa talletettiin kolmesta kohteesta löytöjä, jotka olivat kvartsi-iskoksia, ytimiä sekä kiviesineen katkelma. Löydöt on luetteloitu Kansallismuseon kokoelmiin numeroilla KM 39745 Suukoski, josta on kiviesineen katkelma ja kvartsi. KM 39746 Poikkiontievat, josta on kvartsi-iskoksia ja ytimiä, sekä KM 39747 Takahaaran kuolpanot, josta on kvartsi-iskoksia ja ytimiä.

Allekirjoitus

Helsingissä 24.1.2014 Taisto Karjalainen

Lähteet

Kirjallisuus:

- Karjalainen, T. & Kelola-Mäkeläinen, H. 2013:
Kivilatomuksia Rovaniemeltä. Muinaistutkija 2. 2013. Suomen arkeologinen seura.
- Johansson, P. & Kujansuu, R. 2005: Pohjois-Suomen maaperä. GTK, Espoo.
- Julku, Kyösti 1991: Kemin ja Tornion vanha raja. Studia historica septentrionalia 19. Rovaniemi.
- Saarnisto, M. 1996: Rovaniemen luonnonmaiseman synty. Julkaisussa: (toim. Rovaniemen historiatoimikunta) Rovaniemen historia vuoteen 1721: kotatulilta savupirtin suojaan. Rovaniemen kaupunki, Rovaniemen maalaiskunta ja Rovaniemen seurakunta. Jyväskylä: Gummerus, 11 – 33.

Lähteet Internetissä:

Saumaton maaperäkartta GTK, kartta Internetissä osoitteessa: <http://geomaps2.gtk.fi/geo/>

Kittilän seurakunnan historiaa Internetissä osoitteessa:
<http://www.kittilanseurakunta.fi/historiaa>

Pulju – Lompolo kylähistoria Internetissä osoitteessa: <http://pulju-lompolo.fi/lompolo-historia>

Koskela kivikautinen asuinpaikka

MH-tunnus: 161612

Kohdetyyppi:	3 Hautapaikat	Haltija:	181 Metsätalous Länsi-Lappi
Ajoitus:	7111 Kivikausi	Ylläpitäjä:	181 Metsätalous Länsi-Lappi
Rakentamisvuosi:		Kunta:	261 Kittilä
Lukumäärä:	1		

Koordinaattiselitys:		Geometria tuotettu:	4 Gps-mittaus, korjaamaton
Koordinaatit:	X 7522370, Y 3413257, Z 180	Löydöt:	KM 28121

Taustatiedot

Muinaisjäännösrekisteri kohde no 26101008, kivikautinen asuinpaikka.

Ympäristön kuvaus

Kohde sijaitsee Ounasjoen länsirannalla jyrkän rinteen alaosassa. Alueella kasvaa mäntymetsää ja puolukkaturvetta moreenirinteessä. Aivan joen rannassa on veden huuhtoma hiekka-alue.

Kohteen kuvaus

Rannassa on 10 x 7 metrin veden huuhtoma hiekka-alue, jossa on hieman punaiseksi värjäytynyttä maata ja palamattomia kiviä.

Kohteen rajaus

Kohde rajautuu aluemaisesti joen rantahiekka-alueelle, josta havainnot on tehty.

Tulkinta

Kivikautisia asuinpaikkalöytöjä, jotka ovat vähäisiä. Ilmeisesti asuinpaikka on suureksi osaksi huuhtoutunut jokeen.

Lisätietoja

Muinaisjäännösrekisterin tietoa: Asuinpaikka sijaitsee Levitunturin itäisen jatkeen, Taalovaaran juuressa sen kaakkoispuolella, Ounasjoen länsirannalla, Koskelan talon eteläpuolella. Paikalla on jäiden kuluttama pari metriä korkea hiekkatörmä, jonka päällä kasvaa kapeahko, tasainen mäntykangas. Törmästä löytyi kvartseja n. 5m pitkältä alalta ja törmän juuressa oli palaneita kiviä. Löydöt kvartsiesine(?), kvartsiydin ja kvartsi-iskoksia. Paikan on löytänyt Aki Arponen 1993.

Toimenpiteet***Tarkastukset***

Tila: 3 Toteutettu Laji: 6 Suojeluarvojen tarkastus Tarkastusvuosi: 2013
Tarkastuspvm: 29.5.2013 Tarkastaja: T. Karjalainen
Kuvaus:

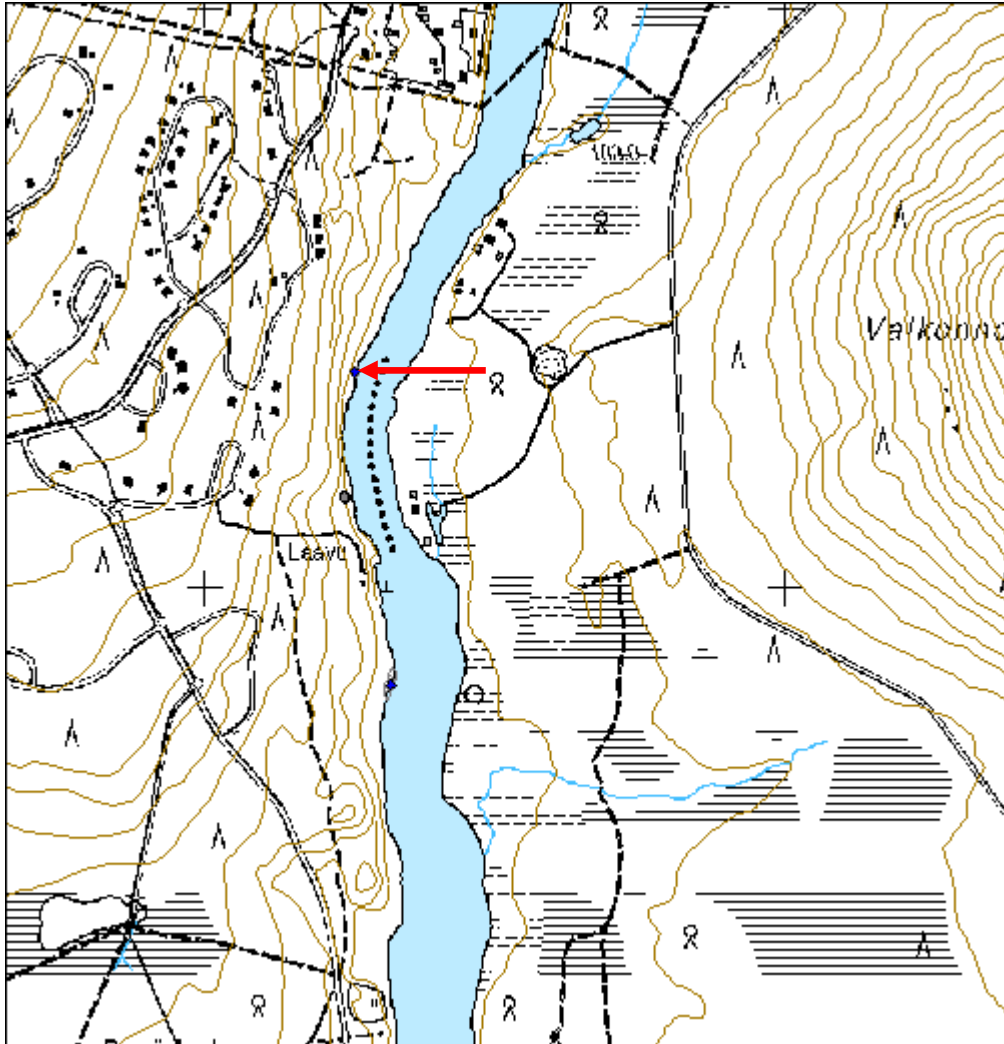
Viranomaisrekisterinro:	26101008	Kunto:	1 Hyvä
--------------------------------	----------	---------------	--------

Arvotus:	3 Esitys mj-luokka II	Olotila:	2 Ei käytössä
Selitys:		Kohteen suojelu:	2 Muinaisjäännösrekisteri II
Selitys:		Selitys:	
Ympäristön suojelu:	0 Ei määritelty		
Selitys:			



Asuinpaikka sijaitsee Ounasjoen rantahietikolla.

Kohdetyyppi:	3 Hautapaikat	Copyright:	© Metsähallitus 2008 © Maanmittauslaitos 1/MML/08
Koordinaatit:	X 7522370, Y 3413257, Z 180	Mittakaava:	1:10000



Ryssänkoste kivikautinen asuinpaikka	MH-tunnus: 161610
---	--------------------------

Kohdetyyppi:	1 Asuinpaikat	Haltija:	181 Metsätalous Länsi-Lappi
Ajoitus:	7111 Kivikausi	Ylläpitäjä:	181 Metsätalous Länsi-Lappi
Rakentamisvuosi:		Kunta:	261 Kittilä
Lukumäärä:	1		

Koordinaatti-selitys:	Geometria tuotettu: 4 Gps-mittaus, korjaamaton
Koordinaatit: X 7521834, Y 3413317, Z 181	Löydöt: KM 28120

Taustatiedot

Muinaisjäännösrekisteri kivikautinen asuinpaikka no 1000009723.

Ympäristön kuvaus

Kohde sijaitsee Ounasjoen länsirannalla, jossa joen törmä on jyrkkä hiekka- ja moreenirinne. Paikalla kasvaa mäntymetsä ja aluskasvillisuutena on puolukkaa.

Kohteen kuvaus

Paikalla on Museoviraston muinaisjäännösrekisterissä oleva kivikautinen asuinpaikka. Inventoinnissa ei asuinpaikasta havaittu mitään merkkejä. Asuinpaikka on merkitty aivan rantaviivalle ja inventointiaikana vesi oli vielä kevättulvan jäljiltä korkealla.

Kohteen rajaus

Kohde rajautuu aluemaisesti joen rantaan, josta havainnot on tehty.

Tulkinta

Kivikautinen asuinpaikka, joka on ilmeisesti suurimmaksi osaksi huuhtoutunut jokeen.

Lisätietoja

Muinaisjäännösrekisterin tietoa: Kohde sijaitsee Ounasjoen länsirannalla. Taalovaaran eteläpuolisesta Ryssänkosteeseen tilasta 700 m pohjoiseen on tavattu vähäisiä asuinpaikkamerkkejä rantatörmästä 70 m matkalta. Kohteen on löytänyt Aki Arponen 1993 ja siitä on talletettu Museoviraston muinaiskalupäiväkirjaan kvartsi numerolla KM 28120.

Toimenpiteet***Tarkastukset***

Tila: 3 Toteutettu Laji: 6 Suojeluarvojen tarkastus Tarkastusvuosi: 2013
Tarkastuspvm: 29.5.2013 Tarkastaja: T. Karjalainen
Kuvaus:

Viranomaisrekisterinro:	1000009723	Kunto:	1 Hyvä
--------------------------------	------------	---------------	--------

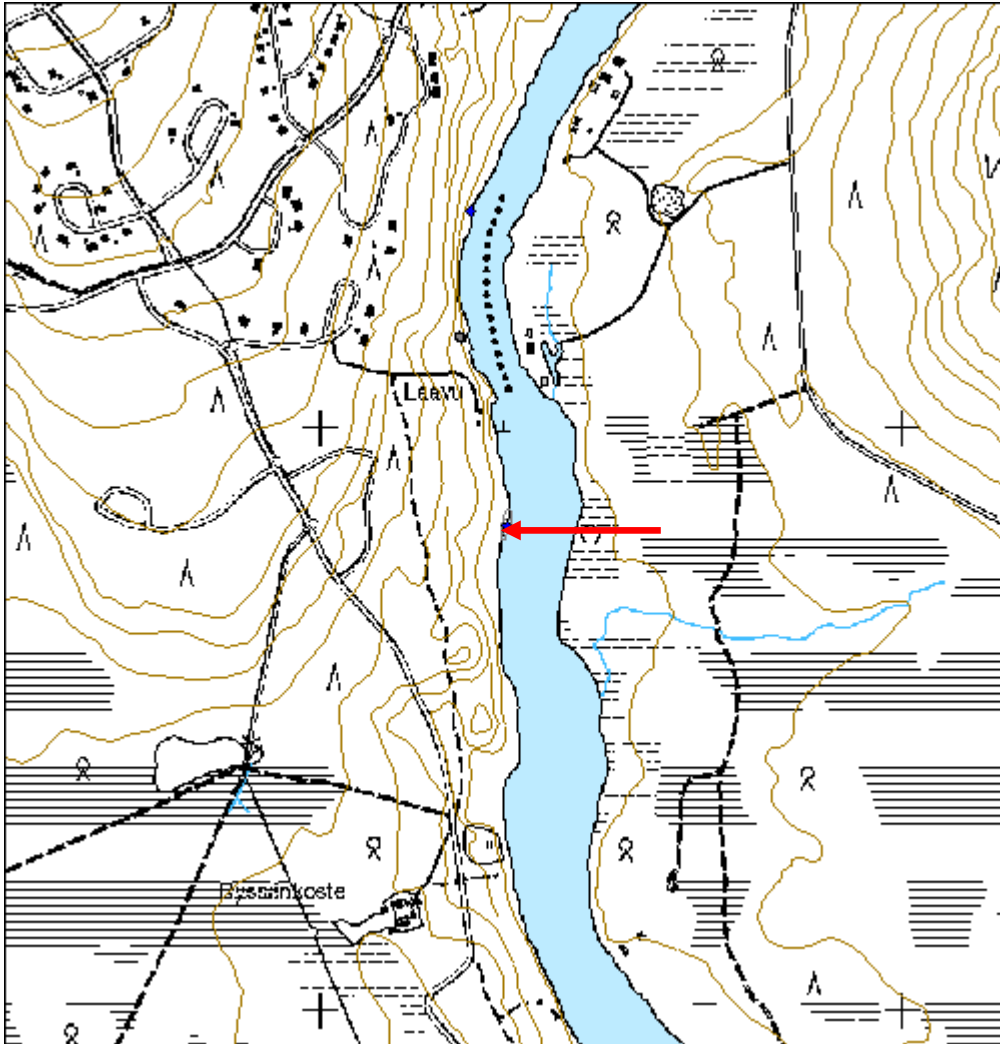
Arvotus:	3 Esitys mj-luokka II	Olotila:	2 Ei käytössä
Selitys:		Kohteen suojelu:	2 Muinaisjäännösrekisteri II
		Selitys:	

Ympäristön suojelu:	0 Ei määritelty
Selitys:	



Asuinpaikka sijaitsee Ounasjoen rannan tulvahietikolla.

Kohdetyyppi:	1 Asuinpaikat	Copyright:	© Metsähallitus 2008 © Maanmittauslaitos 1/MML/08
Koordinaatit:	X 7521834, Y 3413317, Z 181	Mittakaava:	1:10000



Takahaaran kuolpanot kivikautinen asuinpaikka	MH-tunnus: 162570
--	--------------------------

Kohdetyyppi:	1 Asuinpaikat	Haltija:	181 Metsätalous Länsi-Lappi
Ajoitus:	7111 Kivikausi	Ylläpitäjä:	181 Metsätalous Länsi-Lappi
Rakentamisvuosi:		Kunta:	261 Kittilä
Lukumäärä:	1		

Koordinaattiselitys:	Geometria tuotettu: 4 Gps-mittaus, korjaamaton
Koordinaatit: X 7569863, Y 3444258, Z 280	Löydöt: KM 39747

Taustatiedot

Löytyi inventoinnissa

Ympäristön kuvaus

Kohde sijaitsee moreenikankaan eteläreunalla, joka laskee etelään, suohon. Suon keskeltä kulkee oja idästä länteen. Paikalla kasvaa mäntymetsä ja kohteen keskeltä kulkee metsätraktorin ajoura rinteiden reunaan.

Kohteen kuvaus

Metsätraktorin ajouran moreenipaljastumasta löytyi neliömetrin kokoinen kvartsien iskentäpaikka. Todennäköisesti paikalla on pieni itä - länsi -suuntaisen terassin alueelle levittäytyvä kivikautinen asuinpaikka. Asuinpaikasta ei saanut muita havaintoja, koska alue on muuten turpeen peittämää. Kvartsit kerättiin pisteestä x 3444266,74 y 7569857,23.

Kohteen rajaus

Kohde rajautuu aluemaisesti löytöpisteen lähiympäristöön.

Tulkinta

Kivikautinen asuinpaikka.

Lisätietoja***Toimenpiteet******Tarkastukset***

Tila: 3 Toteutettu Laji: 6 Suojeluarvojen tarkastus Tarkastusvuosi: 2013
 Tarkastuspvm: 19.6.2013 Tarkastaja: T. Karjalainen
 Kuvaus:

Viranomaisrekisterinro:	Kunto: 1 Hyvä
	Olotila: 2 Ei käytössä
Arvotus: 3 Esitys mj-luokka II	Kohteen 9 Muu suojeluarvo

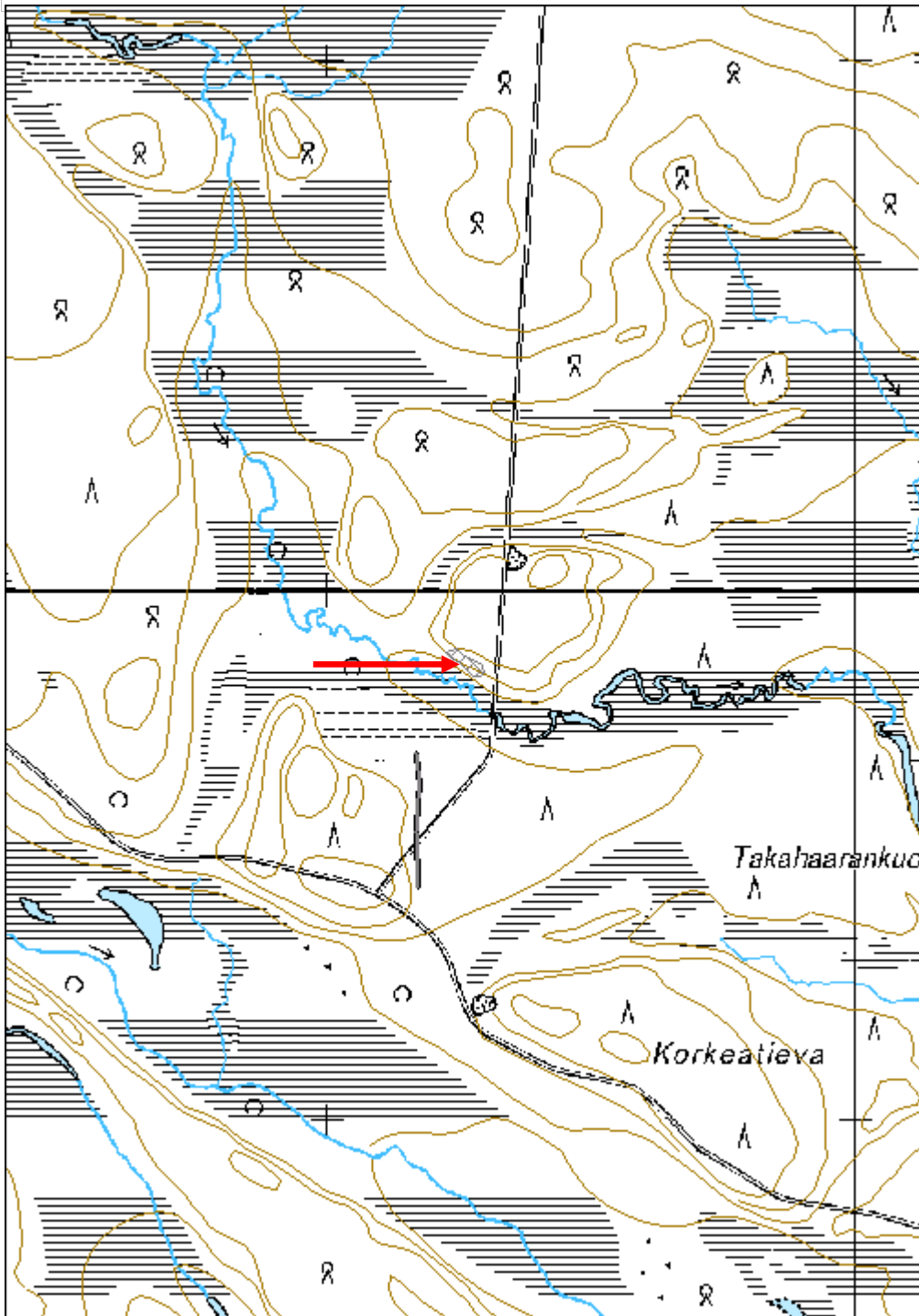
Selitys:	suojelu: Selitys:
-----------------	------------------------------------

Ympäristön suojelu:	0 Ei määritelty
Selitys:	



Kvartsit löytyivät ajouran mineraalimaapaljastumasta.

Kohdetyyppi:	1 Asuinpaikat	Copyright:	© Metsähallitus 2008 © Maanmittauslaitos 1/MML/08
Koordinaatit:	X 7569863, Y 3444258, Z 280	Mittakaava:	1:10000



Tievajärvi kivikautinen asuinpaikka

MH-tunnus: 162691

Kohdetyyppi:	1 Asuinpaikat	Haltija:	181 Metsätalous Länsi-Lappi
Ajoitus:	7111 Kivikausi	Ylläpitäjä:	181 Metsätalous Länsi-Lappi
Rakentamisvuosi:		Kunta:	0
Lukumäärä:	1		

Koordinaattiselitys:		Geometria tuotettu:	4 Gps-mittaus, korjaamaton
Koordinaatit:	X 7501780, Y 3420752, Z 178	Löydöt:	

Taustatiedot

Sutigis, muinaisjäännösrekisteri. Inventointi H. Kotivuori 1998, tarkastukset A. Arponen 1993, P. Pesonen 1994.

Ympäristön kuvaus

Kohde sijaitsee Tievajärven luoteispuolella järveen pistävän moreenikummun juuressa, jossa kasvaa mäntykangas.

Kohteen kuvaus

Paikalla on kivikautinen asuinpaikka, josta on Museoviraston inventoinneissa löytynyt kvartsi-iskoksia ja palanutta luuta merkkeinä kivikautisesta asutuksesta.

Kohteen rajaus

Kohde rajautuu aluemaisesti asuinpaikkahavaintojen ylle.

Tulkinta

Pienialainen kivikautinen asuinpaikka, josta ei näy maanpäällisiä merkkejä.

Lisätietoja

Muinaisjäännösrekisterin tieto: Asuinpaikka sijaitsee Ounasjoen itäpuolella, Hormakummusta Kuusajärvelle vievän tien kaakkoispuolella pienen Tievajärven pohjoiskulmassa. Paikalle tulee Kuusajärven tieltä ajoura, joka päättyy venerantaan. Paikalla on vajaan metrin järvenpinnan yläpuolella sijaitseva mäntyjä kasvava tasanne joka rajoittuu järveen, jänkään ja moreenikumpareeseen. Ajon kuluttamassa pinnassa löytöjä n. 5x7 m alueelta. Löydöt kvartsi ja luuta.

Toimenpiteet

Tarkastukset

Tila: 3 Toteutettu Laji: 6 Suojeluarvojen tarkastus Tarkastusvuosi: 2013
Tarkastuspvm: 24.6.2013 Tarkastaja: T. Karjalainen
Kuvaus:

Viranomaisrekisterinro:	261010086	Kunto:	1 Hyvä
--------------------------------	-----------	---------------	--------

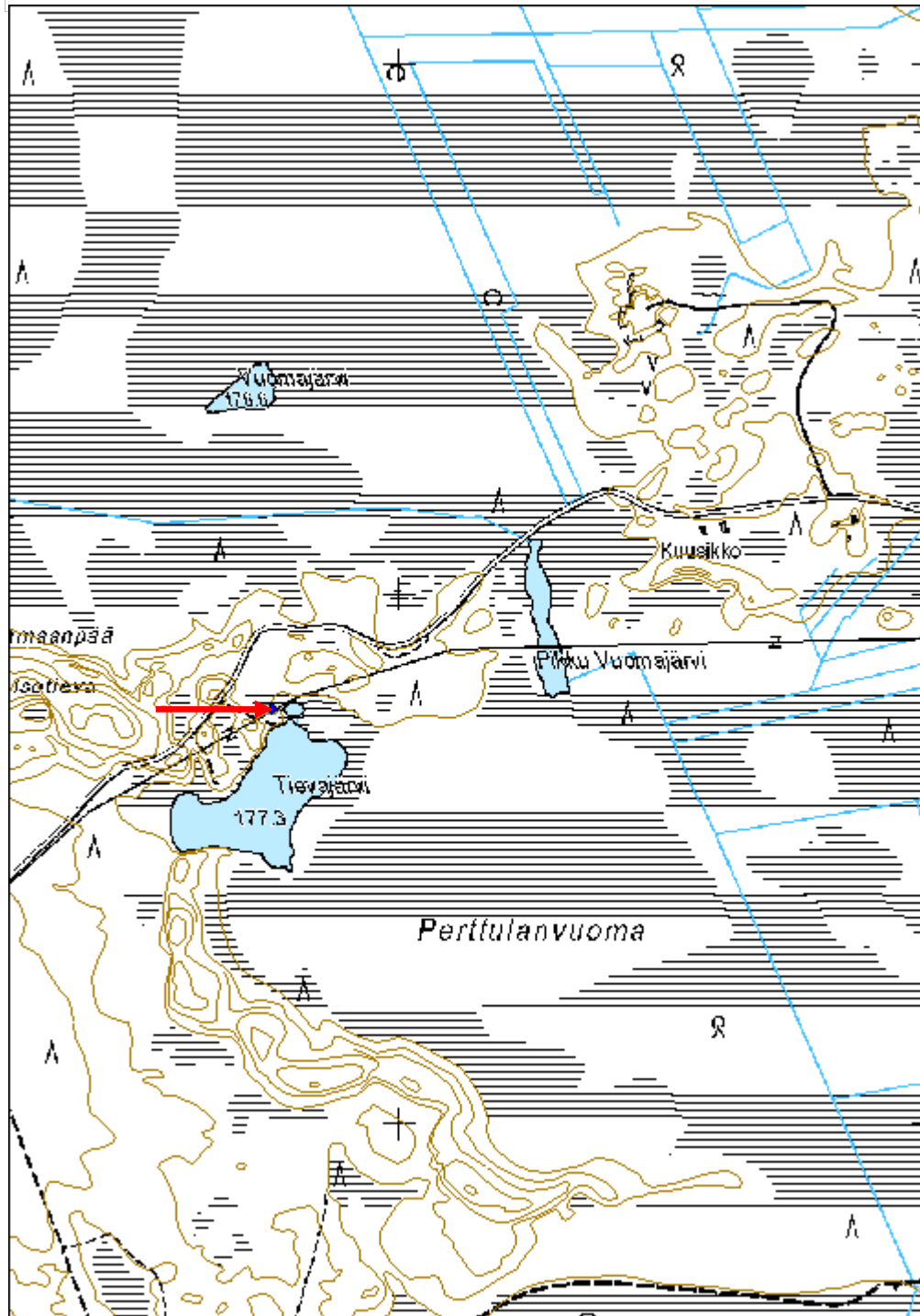
Arvotus:	3 Esitys mj-luokka II	Olotila:	2 Ei käytössä
Selitys:		Kohteen suojelu:	2 Muinaisjäännösrekisteri II
		Selitys:	

Ympäristön suojelu:	0 Ei määritelty
Selitys:	



Asuinpaikka sijaitsee veneenlaskupaikalla järven rannassa. Jussi Sarvela inventoi.

Kohdetyyppi:	1 Asuinpaikat	Copyright:	© Metsähallitus 2008 © Maanmittauslaitos 1/MML/08
Koordinaatit:	X 7501780, Y 3420752, Z 178	Mittakaava:	1:10000



Poikkontievat kivikautinen asuinpaikka	MH-tunnus: 162737
---	--------------------------

Kohdetyyppi:	1 Asuinpaikat	Haltija:	181 Metsätalous Länsi-Lappi
Ajoitus:	7111 Kivikausi	Ylläpitäjä:	181 Metsätalous Länsi-Lappi
Rakentamisvuosi:		Kunta:	182 Kittilä
Lukumäärä:	1		

Koordinaattiselitys:	Geometria tuotettu:
Koordinaatit:	4 Gps-mittaus, korjaamaton
X 7523886, Y 3398856, Z 195	Löydöt: KM 39746

Taustatiedot

Löytyi inventoinnissa.

Ympäristön kuvaus

Kohde sijaitsee Pyhäjärven länsipuolen hiekkaterassilla, jossa kulkee mönkijän kulkutie etelästä pohjoiseen. Paikalla kasvaa mäntymetsä. Löydöt ja havainnot on tehty mönkijän kuluttamalta tieltä, joka on kulunut mineraalimaapintaan saakka.

Kohteen kuvaus

Paikalta havaittiin kivikauden asuinpaikan merkkejä noin 30 metrin matkalta. Hekkapaljastuman maa oli paikoin punaisen ruskeaa likamaata, jossa tavattiin palaneita kiviä ja kvartsi-iskoksia ja -ytimiä. Löytöjä talletettiin pisteestä x 3398858,39 y 7523881,43.

Kohteen rajaus

Kohde rajautuu aluemaisesti gps paikantimella mitatun havaintoalueen ylle.

Tulkinta

Kivikautinen asuinpaikka, joka on sijainnut aikanaan Pyhäjärven rannalla, nyt ranta on soistunut ja terassista länteen.

Lisätietoja

Asuinpaikan länsipuolella rinteiden päällä on kaksi pyyntikuoppaa.

Toimenpiteet***Tarkastukset***

Tila: 3 Toteutettu Laji: 6 Suojeluarvojen tarkastus Tarkastusvuosi: 2013
Tarkastuspvm: 7.8.2013 Tarkastaja: T. Karjalainen
Kuvaus:

Viranomaisrekisterinro:	Kunto: 1 Hyvä
	Olotila: 2 Ei käytössä
Arvotus: 3 Esitys mj-luokka II	Kohteen 9 Muu suojeluarvo

Selitys:	suojelu: Selitys:
-----------------	------------------------------------

Ympäristön suojelu:	0 Ei määritelty
Selitys:	



Asuinpaikka sijaitsee taustalta pilkistävän järven muinaisella rantaterassilla.

Mertakoski rautakautinen asuinpaikka	MH-tunnus: 163109
---	--------------------------

Kohdetyyppi:	1 Asuinpaikat	Haltija:	181 Metsätalous Länsi-Lappi
Ajoitus:	7113 Rautakausi	Ylläpitäjä:	181 Metsätalous Länsi-Lappi
Rakentamivuosi:		Kunta:	261 Kittilä
Lukumäärä:	2		

Koordinaattiselitys:	Geometria tuotettu: 4 Gps-mittaus, korjaamaton
Koordinaatit:	Löydöt: X 7557067, Y 3391165, Z 237

Taustatiedot

Silvia, Muinaisjäännösrekisteri, inventointi H. Kotivuori 1998.

Ympäristön kuvaus

Kohde sijaitsee Ounasjoen länsirannan törmällä. Kohteen yli kulkee hiekkatie joen suuntaisesti.

Kohteen kuvaus

Kohteessa on kaksi suorakaiteen muotoista kivilatomusta metrin etäisyydellä toisistaan kohdepisteen molemmin puolin. Latomusten pituus on 120 cm ja leveys 80 cm. Latomuksista näkyy muutama kivi ajouran kuluttamalla maapohjalla.

Kohteen rajaus

Kohde rajautuu pistemäisesti latomusten välistä mitattuun gps pisteeseen. Muinaisjäännösrekisterin piste on kohdepisteestä 11 metriä etelälounaaseen.

Tulkinta

Suorakaiteen muotoiset kivilatomukset, jotka ovat olleet kodan keskusliesiä 600 - 1600 jKr.

Lisätietoja**Toimenpiteet****Tarkastukset**

Tila: 3 Toteutettu Laji: 6 Suojeluarvojen tarkastus Tarkastusvuosi: 2013
Tarkastuspvm: 28.8.2013 Tarkastaja: T. Karjalainen
Kuvaus:

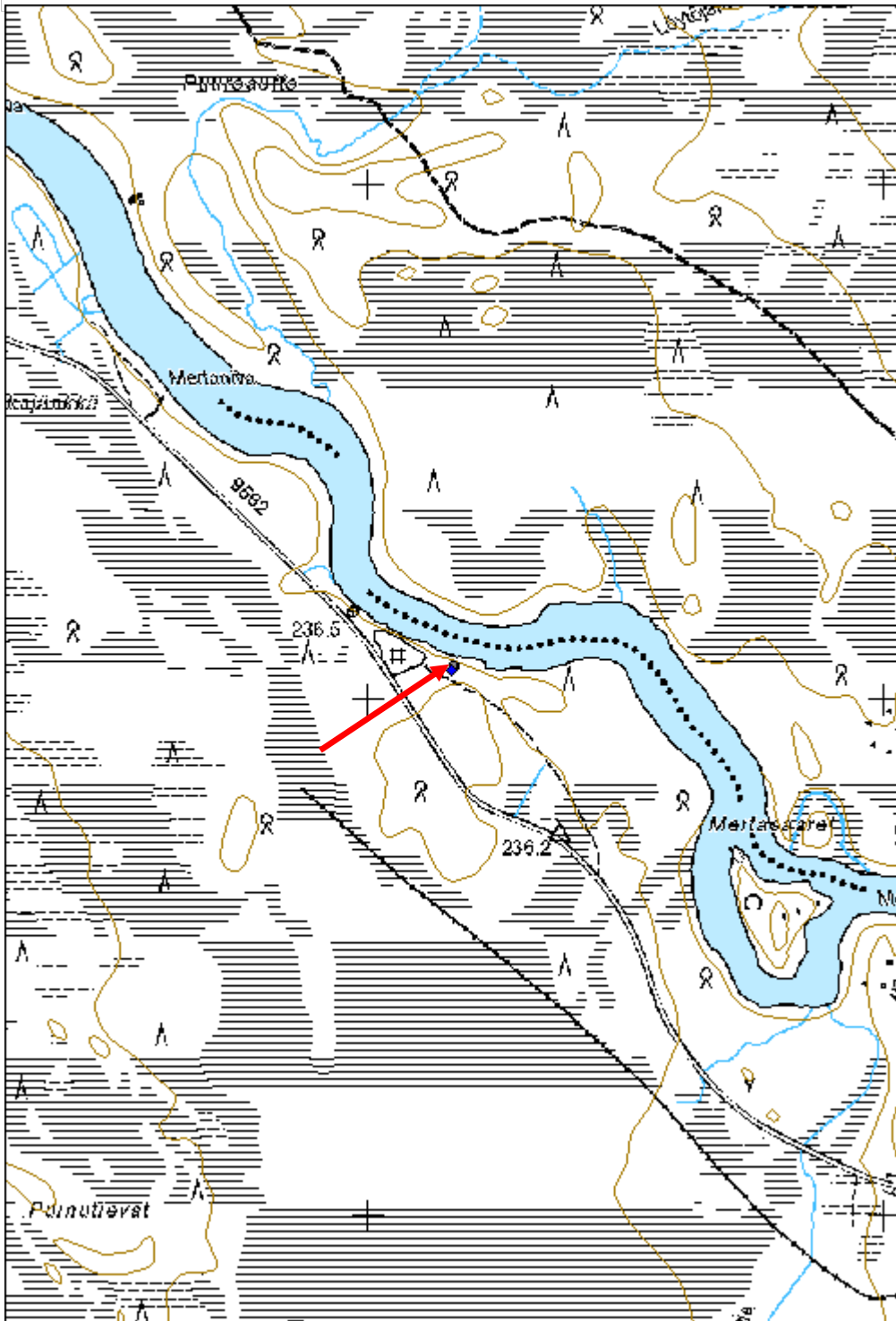
Viranomaisrekisterinro:	1000000549	Kunto:	2 Keskinertainen
		Olotila:	2 Ei käytössä
Arvotus:	3 Esitys mj-luokka II	Kohteen suojelu:	2 Muinaisjäännösrekisteri II
Selitys:		Selitys:	

Ympäristön suojelu:	0 Ei määritelty
Selitys:	



Tiellä on kahden suorakaiteen muotoisen kivilatomuksen jäänteet. Latomukset erottuvat heikosti.

Kohdetyyppi:	1 Asuinpaikat	Copyright:	© Metsähallitus 2008 © Maanmittauslaitos 1/MML/08
Koordinaatit:	X 7557067, Y 3391165, Z 237	Mittakaava:	1:10000



Lusmavaara asuinpaikka

MH-tunnus: 141537

Kohdetyyppi:	1 Asuinpaikat	Haltija:	181 Metsätalous Länsi-Lappi
Ajoitus:	7113 Rautakausi	Ylläpitäjä:	181 Metsätalous Länsi-Lappi
Rakentamisvuosi:		Kunta:	261 Kittilä
Lukumäärä:	1		

Koordinaattiselitys:		Geometria tuotettu:	4 Gps-mittaus, korjaamaton
Koordinaatit:	X 7550725, Y 3386942, Z 280	Löydöt:	

Taustatiedot

Kohteen ovat löytäneet alueella suorittamansa muinaisjäännösinventoinnin yhteydessä vuonna 2007 Oula Seitsonen, Ulrika Köngäs, Heidi Nordqvist ja Kerkko Nordqvist.

Ympäristön kuvaus

Kohde sijaitsee Pallasjärven itäpäästä laskevan Pallasjoen eteläpuolella, noin 750 m etäisyydellä joesta, Suukoskelle johtavan hiekkatien itäpuolella, noin kuudenkymmenen metrin päässä tiestä, luode-kaakko-suuntaisella männikköä kasvavalla moreeniharjanteella, jota on toistakymmentä vuotta sitten laikutettu metsänhoitotöiden yhteydessä. Aluskasvillisuutta alueella hallitsevat mustikka, puolukka, variksenmarja, poronjäkävät ja torvijäkävät sekä kangaskarhunsammal.

Kohteen kuvaus

Kohde muodostuu kahdesta liesilatomuksesta, joka sijaitsevat moreeniharjanteella. Molempien latomusten yhteydestä on kohteen aiemmassa inventoinnissa tavattu hiiliä. Liesilatomus 1 sijaitsee heti harjanteen laen reunalla, kohdassa $x = 7550728$ / $y = 3386948$. Latomus on pyöreähkö, vain reunaosiltaan kivetty, halkaisijaltaan noin 0,6 m. Latomukseen käytettyjen kivien halkaisijat vaihtelevat välillä 10 cm - 15 cm, ja kivien yläpinnat ovat jokseenkin samassa tasossa latomusta ympäröivän maanpinnan kanssa. Tulisijan keskiosa on sammalten peittämä.

Liesilatomus 2 sijaitsee latomus 1:n luota noin seitsemän metriä lounaaseen päin, alempana harjanteen loivalla rinteellä, lähellä suon reunaa, kohdassa $x = 7550725$ / $y = 3386942$. Latomus on yleis-olemukseltaan melko epämääräinen, ehkä alkujaan suorakaiteen muotoinen, itä-länsi-suuntainen, kooltaan noin 0,9 m x 0,5 m. Latomus on kasattu halkaisijaltaan noin 15 cm - 25 cm kokoisista kivistä kookkaamman maakiven viereen, kivien yläpinnat kohoavat maanpinnasta alle viisi senttimetriä, ja latomus on pääosin sammalten peittämä. Maastoa latomusten läheisyydessä havainnoitiin jonkin verran, mutta muita merkkejä esihistoriallisesta tai historiallisesta aktiviteetista ei tavattu.

Kohteen rajaus

Kohteen on aiemman inventoinnin yhteydessä todettu ilmeisimmin rajautuvan moreeniharjanteen mukaisesti latomusten lähiympäristöön, mutta samalla on todettu kohteen tarkemman rajauksen edellyttävän laajamittaista koekuopitusta. Varmuudella muinaisjäännösalueen voidaan todeta olevan halkaisijaltaan vähintään viitisentoista metriä, mutta on mahdollista, että kohde ulottuu huomattavasti laajemmallekin alueelle.

Tulkinta

Kohteen ajoitus on osittain epäselvä, mutta vaikuttaa melko todennäköiseltä, että kohde ajoittuisi rautakaudelle tai historialliselle ajalle. On myös mahdollista, että kohteen liesilatamukset voivat olla keskenään eri-ikäisiä. Kyseessä on todennäköisesti melko pienialainen ja kausiluonteinen asuinpaikka.

Lisätietoja

Alue inventoitiin 2013, jolloin lieden vieressä tavattiin kvartsi-iskoksia. KMO inventointi. Taisto Karjalainen. **43201 Pallasjärven tutkimusmetsät**

Toimenpiteet**Tarkastukset**

Tila: 3 Toteutettu Laji: 6 Suojeluarvojen tarkastus Tarkastusvuosi: 2013
Tarkastuspvm: 28.8.2013 Tarkastaja: T. Karjalainen
Kuvaus:

Tila: 3 Toteutettu Laji: 6 Suojeluarvojen tarkastus Tarkastusvuosi: 2011
Tarkastuspvm: 10.1.2012 Tarkastaja: S. Viljanmaa
Kuvaus:

Viranomais- rekisterinro:	1000008926	Kunto:	2 Keskinertainen
Arvotus:	0 Ei määritelty	Olotila:	2 Ei käytössä
Selitys:		Kohteen suojelu:	2 Muinaisjäännösrekisteri II
		Selitys:	

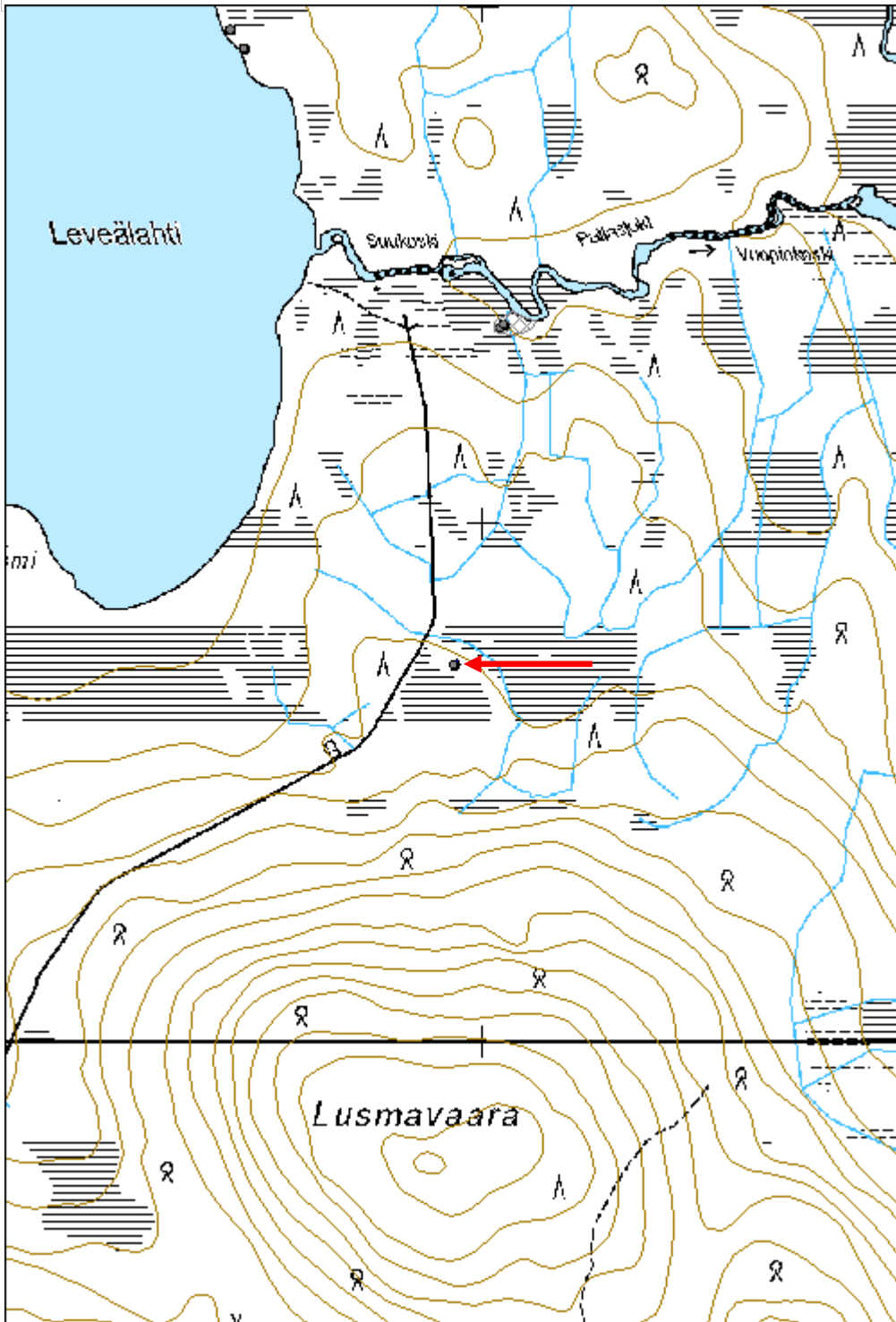
Ympäristön suojelu:	0 Ei määritelty
--------------------------------	-----------------

Selitys:	
-----------------	--



Asuinpaikan liesikiveys erottuu jäkälämaton läpi kohoavista liesikivien nokista.

Kohdetyyppi:	1 Asuinpaikat	Copyright:	© Metsähallitus 2008 © Maanmittauslaitos 1/MML/08
Koordinaatit:	X 7550725, Y 3386942, Z 280	Mittakaava:	1:10000



Suukoski rautakautinen asuinpaikka	MH-tunnus: 163129
---	--------------------------

Kohdetyyppi:	1 Asuinpaikat	Haltija:	181 Metsätalous Länsi-Lappi
Ajoitus:	7113 Rautakausi	Ylläpitäjä:	181 Metsätalous Länsi-Lappi
Rakentamisvuosi:		Kunta:	261 Kittilä
Lukumäärä:	1		

Koordinaattiselitys:	Geometria tuotettu: 4 Gps-mittaus, korjaamaton
Koordinaatit: X 7551388, Y 3387059, Z 265	Löydöt: KM 39745

Taustatiedot

Asuinpaikan ovat löytäneet alueella suorittamansa muinaisjäännösinventoinnin yhteydessä vuonna 2007 Oula Seitsonen, Ulrika Köngäs, Heidi Nordqvist ja Kerkko Nordqvist.

Ympäristön kuvaus

Kohde sijaitsee Pallasjärven itäpäästä itään laskevan Pallasjoen Suukosken kohdalla, noin 380 m joen niskalta itäkaakkoon. Löytöpaikka on joen eteläpuolella, noin kolmenkymmenen metrin etäisyydellä joesta ja viisitoista metriä siitä erkanevasta pienestä purosta länteen. Kohde on suosta nousevalla matalalla hiekkapohjaisella saarekkeella, joka on itä-länsi-suuntainen ja kooltaan noin 30 m x 20 m. Saarekkeella kasvaa harvahkoa männikköä, ja aluskasvillisuutta hallitsevat variksenmarja, mustikka ja puolukka, torvijäkälät ja poronjäkälät sekä kangaskarhunsammal.

Kohteen kuvaus

Kohdetta tarkastettaessa paikallistettiin aiemman kohdekuvauksen perusteella vaivattomasti kohteesta aiemmin havaitut ilmiöt. Suohon ja Pallasjokeen, sekä jokeen laskevaan puroon rajautuvan matalan saarekkeen laella, suurin piirtein sen keskikohdalla, on suorakaiteen muotoinen, kauttaaltaan kivetty liesilatamus. Latamus on pohjois-etelä-suuntainen, kooltaan 110 cm x 65 cm, ja sen kivien halkaisijat vaihtelevat välillä 15 cm - 35 cm. Kookkaimmat kivet ovat sijoitetut latomuksen reunoille, ja kivien yläpinnat ovat koholla latomusta ympäröivästä maanpinnasta noin viisi senttimetriä.

Liesilatomuksesta noin neljä metriä pohjoiseen sijaitsee matala pyöreähkö kuopanne, jonka halkaisija on noin kaksi metriä ja syvyys noin 0,3 m. Latomuksesta noin viisi metriä luoteeseen sijaitsee toinen vastaavanlainen kuopanne. Kuopanteita ympäröivät loivapiirteiset, matalat vallit. Kuopanteiden käyttötarkoituksen selvittäminen edellyttäisi lisätutkimuksia. Tällä hetkellä ei ole poissuljettavissa, että kuopanteet voisivat olla myös luonnollisten prosessien kautta muodostuneita, tuulenskaatojen aiheuttamia.

Kohteen aiemman inventoinnin jälkeen kohteen tila on huonontunut merkittävästi. Kohteen itäpuolella, puron toisella puolella olevalla toisella saarekkeella, on selvästi leiriydytty useita kertoja. Lähelle joen rantaa on kasattu kivetty nuotiosija, ja ilmeisesti juuri kyseisen nuotiosijan kiveämistä varten on kohteen hyvin säilyneeksi kuvaillusta liesilatomuksesta kangettu pois useita kookkaita kiviä, jotka näkyvät paikoillaan vielä vuonna 2007 latomuksesta otetuissa valokuvissa, mutta joiden kohdilla ovat enää jäljellä kivien jälkeensä jättämät kuopat. Kivien poistamisen seurauksena latomuksen rakenne on suurelta osin tuhoutunut ja latomusta suojannut kasvillisuus on vaurioitunut, mutta latomuksen koko ja muoto ovat vielä kohtalaisesti hahmotettavissa. Nuotiota on poltettu myös aivan liesilatomuksen vieressä, noin puolitoista metriä latomuksesta länteen. Ilmeisesti tulistelu on tapahtunut kesällä 2010.

Kohteen rajaus

Kohde vaikuttaa havaittujen ilmiöiden sekä kohteen lähiympäristön maastonmuotojen perusteella rajautuvan kokonaisuudessaan Pallasjoen eteläpuolella olevalle, suosta kohoavalle itä-länsisuuntaiselle, soikeahkolle saarekkeelle, jonka laajuus on noin 30 m x 20 m. Kohde rajattiin edm. alueelle vuoden 2013 inventoinnissa. T. Karjalainen

Tulkinta

Kohde on asuinpaikka, joka paikalta dokumentoidun suorakaiteen muotoisen liesilatомуksen perusteella ajoittuu todennäköisimmin rautakaudelle. Kohteeseen vaikuttaa kohdistuvan vakava tuhoutumisuhka. Kohteen liesilatомуs on jo osittain tuhoutunut paikalla tapahtuneiden leiriytymisten seurauksena, ja leiriytymisten mahdollinen jatkuminen johtaa hyvin todennäköisesti latомуksen varsin nopeaan täydelliseen tuhoutumiseen. Mikäli paikalla leiriytyvät henkilöt päättävät kasata kivikehän hiljattain muodostuneelle nuotiopaikalle, joka on alle kahden metrin etäisyydellä latомуksen jäännöksistä, on lähes varmaa, että kivet nuotiopaikan kiveämiseen irrotetaan liesilatомуksesta, minkä jälkeen se voidaan katsoa täysin tuhoutuneeksi. Saarekkeella ei ole näkyvässä ainoatakaan muuta kiveä kuin latомуksessa jäljellä olevat kivet. Olisikin suotavaa, että vaurioitunut latомуs pyrittäisiin pikaisesti tutkimaan, koska sen rakenne on vielä pääosin dokumentoitavissa, mutta tuskin enää kauaa. Vaurioitumisen myötä liesilatомуksen tutkiminen voidaan katsoa paremmin perusteltavissa olevaksi toimenpiteeksi kuin sen vielä jäljellä olevan osan säilyttämiseen pyrkiminen. Sitä vastoin samaisella saarekkeella sijaitsevien kahden pyöreän kuopanteen säilyminen nykytilassaan ei vaikuta uhatulta.

Kohteesta löytyi kiviesine, josta päätellen asuinpaikka voi olla myös kivikautinen. T. Karjalainen 2013 inventointi.

Lisätietoja

Vuoden 2013 inventoinnissa pisteestä x 3387038, y 7551383 löytyi kiviesine, joka oli noussut maan pintaan kanalinun kylpemiskuopasta.

Toimenpiteet**Tarkastukset**

Tila: 3 Toteutettu Laji: 6 Suojeluarvojen tarkastus Tarkastusvuosi: 2013
Tarkastuspvm: 28.8.2013 Tarkastaja: T. Karjalainen
Kuvaus:

Viranomaisrekisterinro:1000008927

Kunto: 3 Huono

Arvotus: 3 Esitys mj-luokka II

Olotila: 2 Ei käytössä

Kohteen suojele: 2 Muinaisjäännösrekisteri II

Selitys:

Selitys:

Ympäristön suojele:

0 Ei määritely

Selitys:

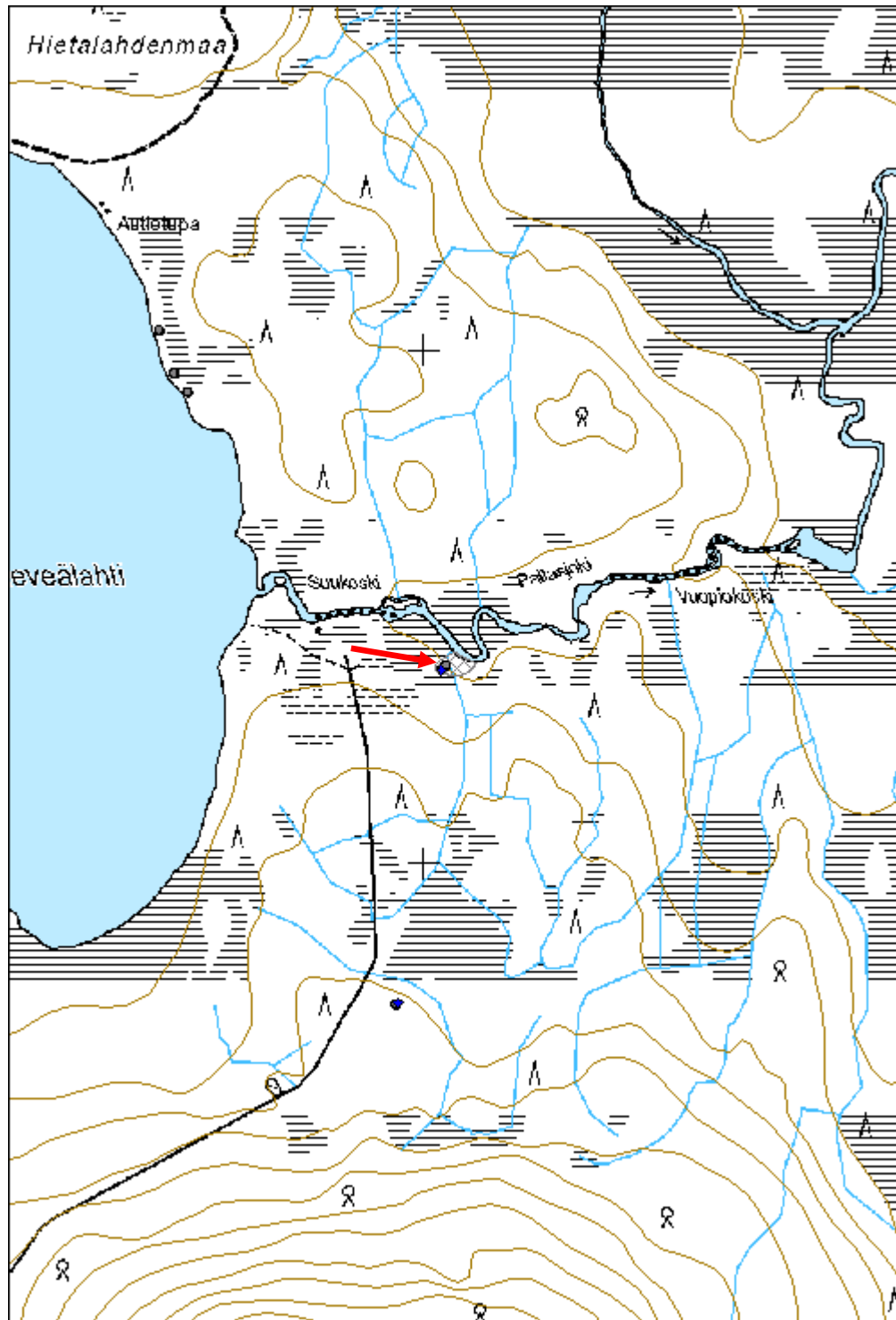


Liesilatomus tukin edessä.



Kivikirves ja kvartsikaavin asuinpaikalla, linnun rypemäkuopan reunalla.

Kohdetyyppi:	1 Asuinpaikat	Copyright:	© Metsähallitus 2008 © Maanmittauslaitos 1/MML/08
Koordinaatit:	X 7551388, Y 3387059, Z 265	Mittakaava:	1:10000



Latvajärvi rautakautinen asuinpaikka	MH-tunnus: 161997
---	--------------------------

Kohdetyyppi:	1 Asuinpaikat	Haltija:	181 Metsätalous Länsi-Lappi
Ajoitus:	7113 Rautakausi	Ylläpitäjä:	181 Metsätalous Länsi-Lappi
Rakentamisvuosi:		Kunta:	261 Kittilä
Lukumäärä:	1		

Koordinaattiselitys:	Geometria tuotettu: 4 Gps-mittaus, korjaamaton
Koordinaatit: X 7570303, Y 3435545, Z 307	Löydöt:

Taustatiedot

Löytyi inventoinnissa.

Ympäristön kuvaus

Kohde sijaitsee Latvajärven länsipuolella hiekkakankaalla, pienen hiekkakummun päällä. Alueella kasvaa mäntyjä ja aluskasvillisuus on niukkaa jäkäläkangasta.

Kohteen kuvaus

Kohteessa on suorakaiteen muotoinen kivilatomus pisteessä: x 3435549, y 7570301. Lieden pituus on 1,8 metriä ja leveys 1 metri. Pitkät sivut kulkevat kaakosta luoteeseen eli järvelle päin. Lieden alueelta maa on 10 senttimetriä koholla. Liedessä erottuu noin 15 kiven nokkaa, jotka pilkistävät esiin sianpuolukan varpujen seasta. Lieden pohjoispuolella 3 metrin etäisyydellä on 4,3 x 0,7 metrin kokoinen 20 cm korkea maavalli, joka kulkee idästä länteen. Valli näyttäisi jatkuvan matalana kehänä lieden ympäri. Valli voi olla lieden päällä sijainneen kodan reunarakenne.

Kohteen rajaus

Kohde rajautuu aluemaisesti lieden keskeltä mitatun gps pisteen ympärille.

Tulkinta

Suorakaiteen muotoinen liesilatomo, jotka ajoitetaan 600 - 1600 jKr. rautakauteen. Liesilatomo on ollut kodan keskusliesi ja ne sijaitsevat yleensä niin, että liesien pitkät sivut kulkevat kohti läheistä vesistöä. Liesiä voi olla useitakin rivissä.

Lisätietoja

Muinaistutkija 4 / 1998 s. 67. Pirjo Hamari: Vanhemmat markkinapaikat ja Pohjois-Suomen rautakautinen asutus.

Toimenpiteet***Tarkastukset***

Tila: 3 Toteutettu Laji: 6 Suojeluarvojen tarkastus Tarkastusvuosi: 2013
Tarkastuspvm: 6.6.2013 Tarkastaja: T. Karjalainen
Kuvaus:

Viranomais-

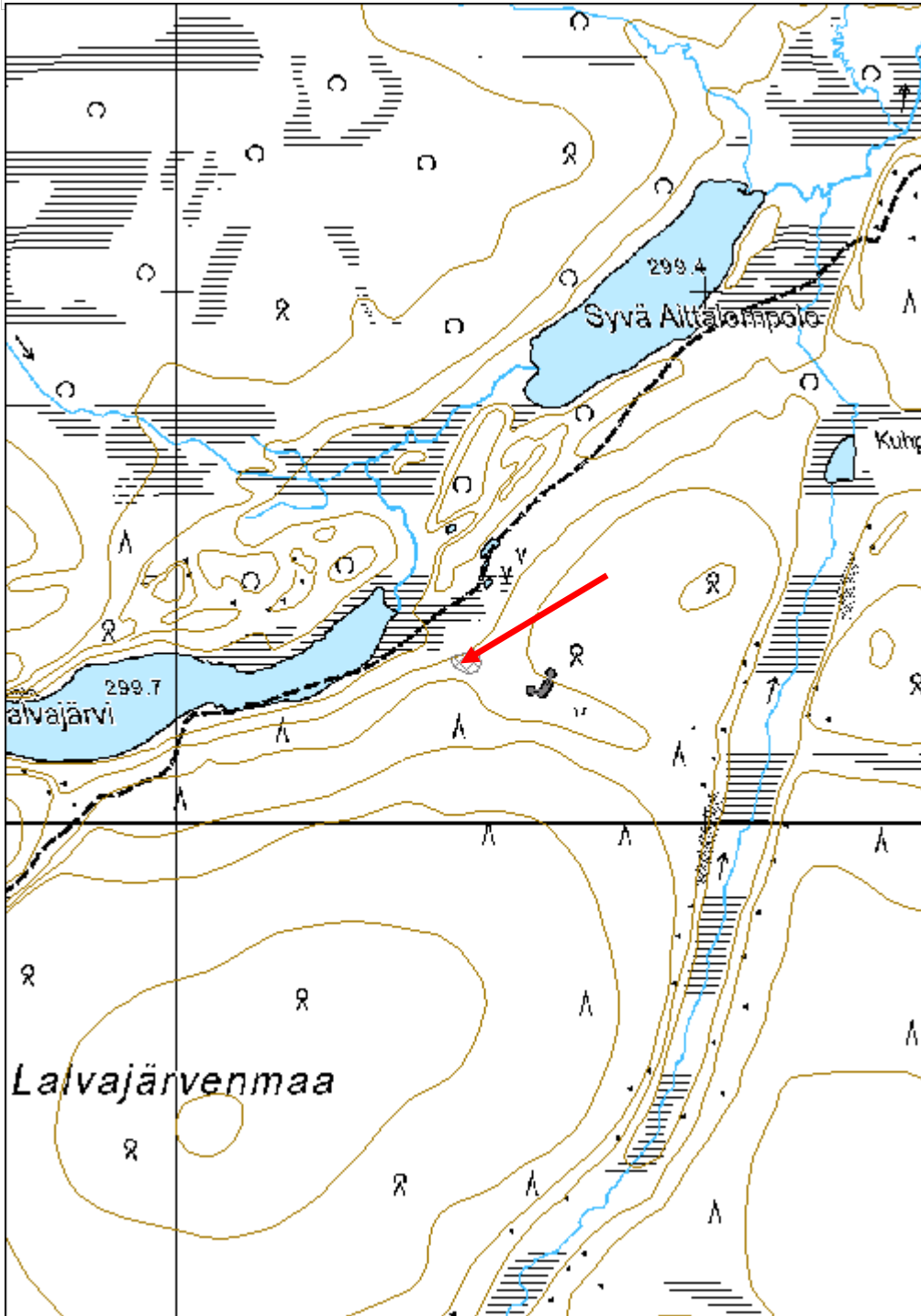
Kunto: 1 Hyvä

rekisterinro:		Olotila: 2 Ei käytössä
Arvotus:	3 Esitys mj-luokka II	Kohteen suojele: 0 Ei määritelty
Selitys:		Selitys:
Ympäristön suojele:	0 Ei määritelty	
Selitys:		



Suorakaiteen muotoinen kivilatomus, jollaiset olivat käytössä 600 – 1600 jKr.

Kohdetyyppi:	1 Asuinpaikat	Copyright:	© Metsähallitus 2008 © Maanmittauslaitos 1/MML/08
Koordinaatit:	X 7570303, Y 3435545, Z 307	Mittakaava:	1:10000



Kotaraukanmaa 3 rautakautinen asuinpaikka

MH-tunnus: 163009

Kohdetyyppi:	1 Asuinpaikat	Haltija:	181 Metsätalous Länsi-Lappi
Ajoitus:	7117 Esihistoriallinen aika	Ylläpitäjä:	181 Metsätalous Länsi-Lappi
Rakentamisvuosi:		Kunta:	261 Kittilä
Lukumäärä:	1		

Koordinaattiselitys:		Geometria tuotettu:	4 Gps-mittaus, korjaamaton
Koordinaatit:	X 7570335, Y 3424441, Z 276	Löydöt:	

Taustatiedot

Löytyi inventoinnissa.

Ympäristön kuvaus

Kohde sijaitsee hiekkadyynien muodostamassa kuolpunamaassa, jossa on aluskasvillisuutena ohut turve ja jäkälää. Alueella kasvaa harvakseltaan mäntyjä karussa maaperässä. Kohteen itäpuolelta kulkee polku vuoman yli itään. Eteläpuolella on itä - länsi -suuntainen pyyntikuopparivi.

Kohteen kuvaus

Kohteessa on suorakaiteen muotoinen kivilatomus, joka on ollut kodan keskusliesi. Latomus sijaitsee hiekkadyynin harjalla, joka kulkee latomuksen suuntaisesti kaakosta luoteeseen. Latomuksen pituus on 90 cm ja leveys 45 cm. Latomuksesta on maan pinnalle näkyvissä seitsemän kiveä. Luoteispäädyn molemmin puolin on latomuksen ulkopuolelle vierineitä kiviä. Latomuksen kivet ovat halkaisijaltaan noin 20 cm ja niistä on vain osa maan pinnalla. Dyynillä kasvaa erittäin eroosioaltis ohut turve.

Kohteen rajaus

Kohde rajautuu pistemäisesti latomuksen keskeltä mitattuun gps pisteeseen.

Tulkinta

Suorakaiteen muotoinen kivilatomus, joka on ollut kodan keskusliesi. Liedet olivat käytössä 600 - 1600 jKr.

Lisätietoja**Toimenpiteet****Tarkastukset**

Tila: 3 Toteutettu Laji: 6 Suojeluarvojen tarkastus Tarkastusvuosi: 2013
Tarkastuspvm: 21.8.2013 Tarkastaja: T. Karjalainen
Kuvaus:

Viranomaisrekisterinro:**Kunto:** 1 Hyvä

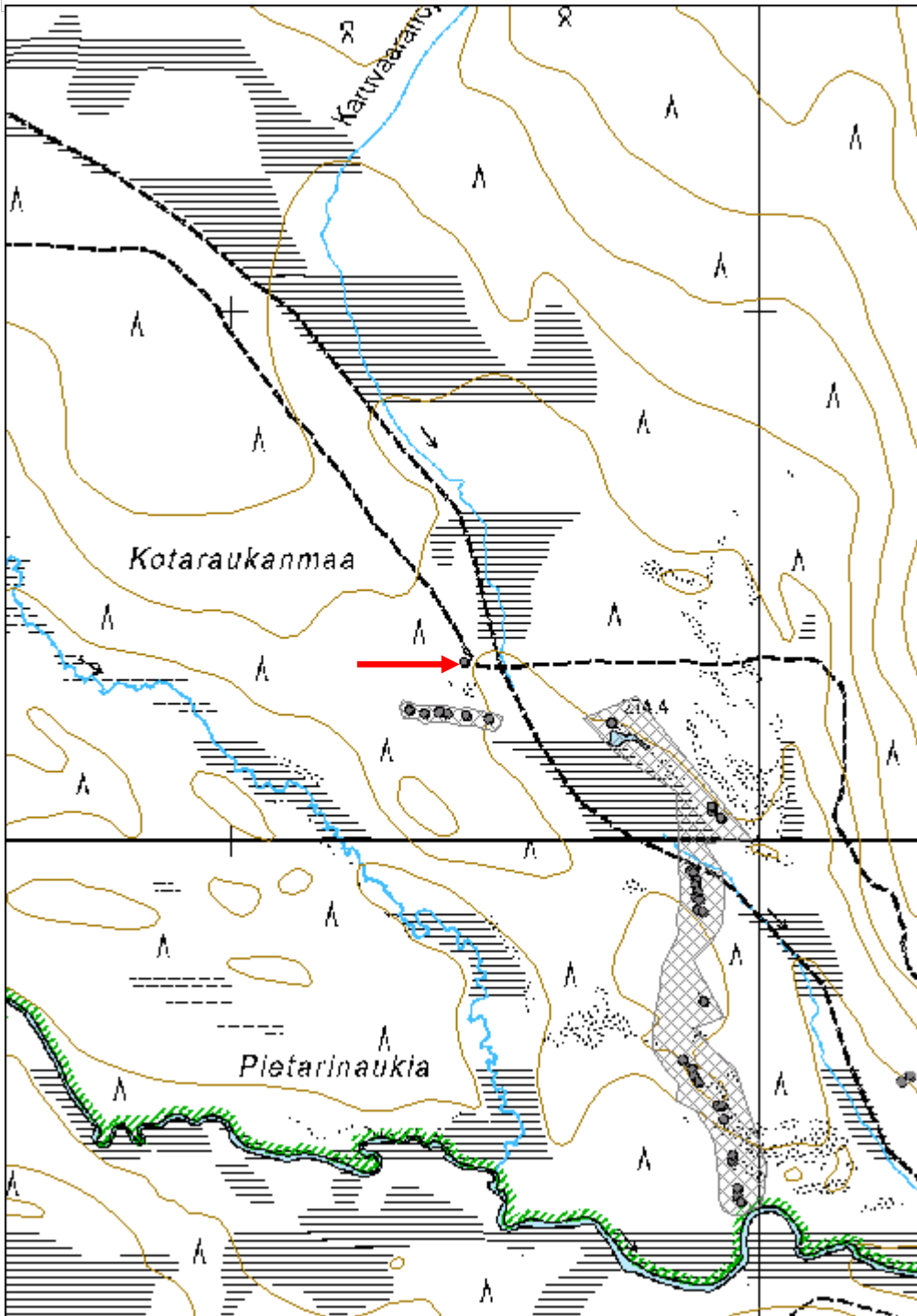
Arvotus:	3 Esitys mj-luokka II	Olotila:	2 Ei käytössä
Selitys:		Kohteen suojelu:	2 Muinaisjäännösrekisteri II
		Selitys:	

Ympäristön suojelu:	0 Ei määritelty
Selitys:	



Suorakaiteen muotoinen kivilatomus kuvattuna ylhäältä.

Kohdetyyppi:	1 Asuinpaikat	Copyright:	© Metsähallitus 2008 © Maanmittauslaitos 1/MML/08
Koordinaatit:	X 7570335, Y 3424441, Z 276	Mittakaava:	1:10000



Ulvomaselkä rautakautinen asuinpaikka	MH-tunnus: 162185
--	--------------------------

Kohdetyyppi:	1 Asuinpaikat	Haltija:	191 Metsätalous Itä-Lappi
Ajoitus:	7113 Rautakausi	Ylläpitäjä:	191 Metsätalous Itä-Lappi
Rakentamisvuosi:		Kunta:	261 Kittilä
Lukumäärä:	1		

Koordinaattiselitys:	Geometria tuotettu: 4 Gps-mittaus, korjaamaton
Koordinaatit: X 7571727, Y 3420814, Z 283	Löydöt:

Taustatiedot

Löytyi inventoinnissa.

Ympäristön kuvaus

Kohde sijaitsee Pyhäjärven koillispuolella hekkakuolpunassa, jossa kasvaa harvakseltaan mäntyjä, aluskasvillisuus on niukkaa ja puuttuu osaksi kokonaan dyynimuodostelman päältä.

Kohteen kuvaus

Kohteessa on suorakaiteen muotoinen liesi, jonka koko on 1,5 x 0,9 metriä. Pitkät sivut kulkevat kaakosta luoteeseen, järvelle päin. Turpeesta on esillä kuuden kiven yläpuoli. Lieden kaakkoispäädystä ja koillisreunassa kivet muodostavat rivin.

Kohteen rajaus

Kohde rajautuu pistemäisesti lieden keskeltä mitattuun gps pisteeseen.

Tulkinta

Suorakaiteen muotoinen kivilatomo, joka on ollut kodan keskusliesi. Liesityyppi on ollut käytössä 800 - 1600 jKr. Samanlainen liesi on kohteessa Latvajärvi reiskano: 161997.

Lisätietoja**Toimenpiteet****Tarkastukset**

Tila: 3 Toteutettu Laji: 6 Suojeluarvojen tarkastus Tarkastusvuosi: 2013
Tarkastuspvm: 12.6.2013 Tarkastaja: T. Karjalainen
Kuvaus:

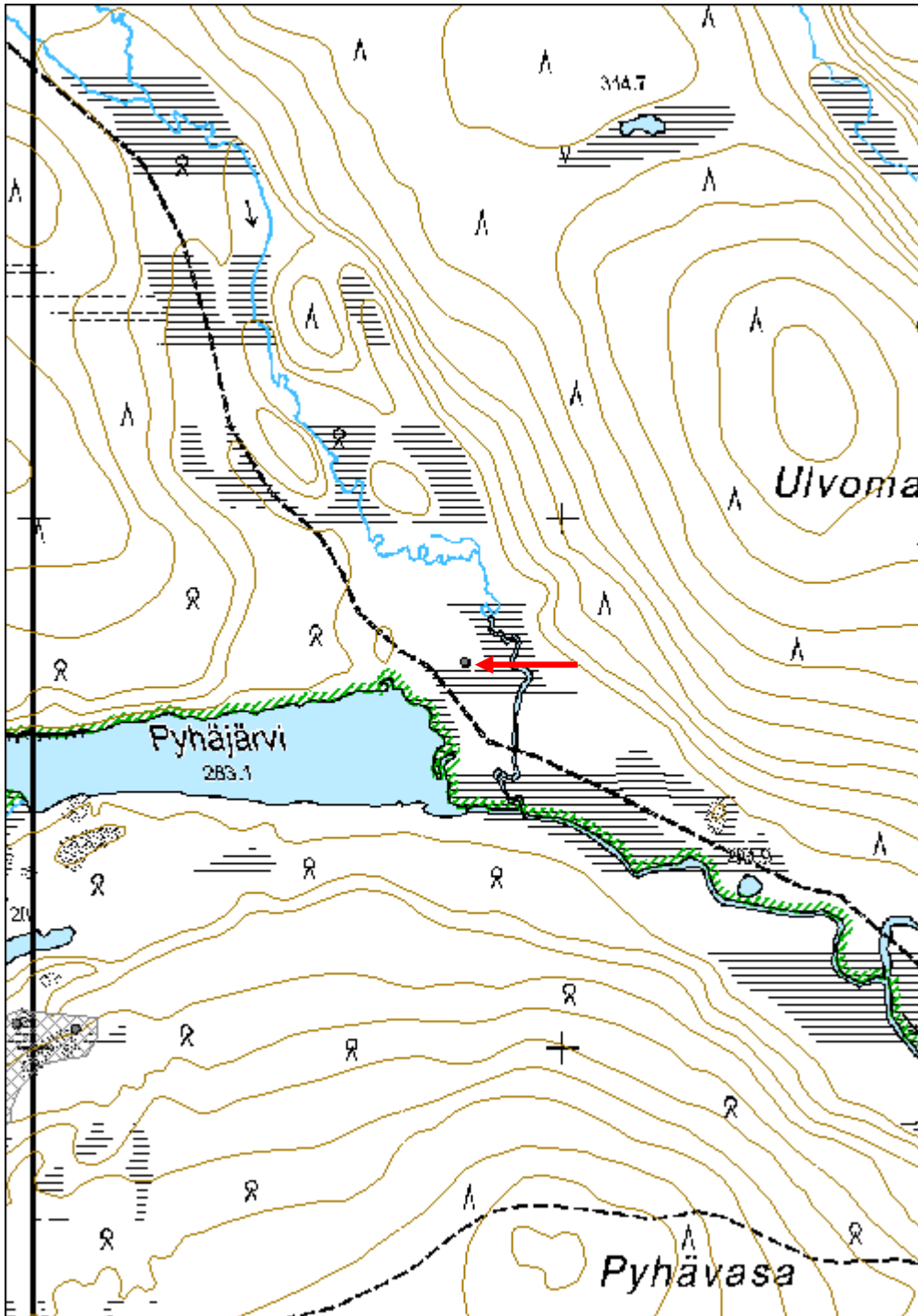
Viranomaisrekisterinro:	Kunto: 1 Hyvä
	Olotila: 2 Ei käytössä
Arvotus: 3 Esitys mj-luokka II	Kohteen suojele: 9 Muu suojeluarvo

Selitys:	Selitys:
Ympäristön suojelu:	0 Ei määritelty
Selitys:	



Liesilatamus, taustalla Pyhäjärvi.

Kohdetyyppi:	1 Asuinpaikat	Copyright:	© Metsähallitus 2008 © Maanmittauslaitos 1/MML/08
Koordinaatit:	X 7571727, Y 3420814, Z 283	Mittakaava:	1:10000



Tieva pyyntikuopat

MH-tunnus: 160451

Kohdetyyppi:	9 Valmistuspaikat/työpaikat	Haltija:	181 Metsätalous Länsi-Lappi
Ajoitus:	7117 Esihistoriallinen aika	Ylläpitäjä:	181 Metsätalous Länsi-Lappi
Rakentamisvuosi:		Kunta:	261 Kittilä
Lukumäärä:	19		

Koordinaattiselitys:		Geometria tuotettu:	4 Gps-mittaus, korjaamaton
Koordinaatit:	X 7548078, Y 3446420, Z 270	Löydöt:	

Taustatiedot

Muinaisjäännösrekisteri kohde: 1000000916

Ympäristön kuvaus

Tievan pyyntikuopat ovat kuivalla kankaalla, jonka eteläpuolella on suo. Harju nousee suosta koilliseen kankaalle, jossa kuopat kulkevat rivissä.

Kohteen kuvaus

Kuoppa 1 sijaitsee pisteessä x 3446226, y 7548136. Kuopan halkaisija on 3,7 metriä ja syvyys 70 cm. Valli on metrin leveä ja 10 cm korkea.

Kuoppa 2 sijaitsee pisteessä x 3446265, y7548095. Kuopan halkaisija on 3,6 metriä ja syvyys 70 cm. Valli on metrin leveä ja 10 cm korkea.

Kuoppa 3 sijaitsee pisteessä x 3446275, y 7548105. Kuopan halkaisija on 2,8 metriä ja syvyys 60 cm. Valli on metrin leveä.

Kuoppa 4 sijaitsee pisteessä x 3446331, y 7548090. Kuopan halkaisija on 2,7 metriä ja syvyys 30 cm. Kuopan keskellä kasvaa pieni kuusi.

Kuoppa 5 sijaitsee pisteessä x 344 6362, y 7548078. Kuoppa on soikea ja sen koko on 3,3 x 2,8 metriä ja syvyys 80 cm. Kuopan pituussuunta kulkee pohjoisesta etelään.

Kuoppa 6 sijaitsee pisteessä x 344 6398, y 7548065. Kuoppa on soikea ja sen koko on 3,3 x 4,1 metriä ja syvyys 80 cm. Kuopan pituussuunta kulkee pohjoisesta etelään. Kuopan eteläpuolella on 1,5 metriä leveä matala valli.

Kuoppa 7 sijaitsee pisteessä x 3446416, y 7548060. Kuopan halkaisija on 2 metriä ja syvyys 40 cm.

Kuoppa 8 sijaitsee pisteessä x 3446433, y 7548060. Kuopan halkaisija on 3,2 metriä. Kuopan syvyys on vaikea määrittää, koska siihen on kasattu kantoja.

Kuoppa 9 sijaitsee pisteessä x 3446450, y 7548054. Kuopan halkaisija on 2,5 metriä ja syvyys 40 cm. Tähän kuoppaan on merkattu muinaisjäännösrekisterin piste, 1000000916.

Kuoppa 10 sijaitsee pisteessä x 3446475, y 7548043. Kuoppa on vallillinen ja sen halkaisija on 3,1 metriä ja 6,7 metriä vallin ulkoreunalta mitattuna. Kuopan syvyys on 70 cm. Vallit erottuvat jäkäläkasvustoina

maastosta.

Kuoppa 11 sijaitsee pisteessä x 3446483, y 7548038. Kuopan halkaisija on 2,1 metriä ja syvyys 40 cm.

Kuoppa 12 sijaitsee pisteessä x3446489, y 7548038. Kuoppa on vallillinen ja sen halkaisija on 3,3 metriä ja 7,7 metriä vallin ulkoreunalta mitattuna. Kuopan syvyys on 80 cm. Vallit erottuvat muita kuoppia paremmin.

Kuoppa 13 sijaitsee pisteessä x 3446499, y 7548030. Kuoppa on vallillinen ja sen halkaisija on 2 metriä ulkoreunalta mitattuna. Kuopan syvyys on 40 cm. Kuoppa on ollut pienempi välikuoppa.

Kuoppa 14 sijaitsee pisteessä x 3446521, y 7548035. Kuoppa on vallillinen ja sen halkaisija on 2,4 metriä ja 6,4 metriä vallin ulkoreunalta mitattuna. Kuopan syvyys on 30 cm. Kuopan etelävallin yli kulkee ajoura. Kuoppaan on kerätty kiviä.

Kuoppa 15 sijaitsee pisteessä x 3446538, y 7548036. Kuoppa on vallillinen ja sen halkaisija on 3,7 metriä ja 8 metriä vallin ulkoreunalta mitattuna. Kuopan syvyys on 90 cm.

Kuoppa 16 sijaitsee pisteessä x 3446545, y 7548038. Kuopan halkaisija on 2 metriä ja syvyys 30 cm.

Kuoppa 17 sijaitsee pisteessä x 3446548, y 7548039. Kuopan halkaisija on 3 metriä ja syvyys 40 cm.

Kuoppa 18 sijaitsee pisteessä x 3446560, y 7548040. Kuopan halkaisija on 1,5 metriä ja syvyys 30 cm.

Kuoppa 19 sijaitsee pisteessä x 3446605, y 7548057. Kuopan halkaisija valleilta on 4 metriä. Kuopan syvyys 1 metri. Kuoppaan on kaivettu 50 cm syvä roskakuoppa, mutta alkuperäinen valli on kuitenkin nähtävissä.

Kohteen rajaus

Kohde rajautuu aluemaisesti kuopista mitattujen gps pisteiden ylle..

Tulkinta

Kuopat muodostavat 19 pyyntikuopan järjestelmän.

Lisätietoja

Muinaisjäännösrekisteri 1000000916 (Hannu Kotivuori 1998)

Toimenpiteet

Tarkastukset

Tila: 3 Toteutettu Laji: 6 Suojeluarvojen tarkastus Tarkastusvuosi: 2013
Tarkastuspvm: 23.5.2013 Tarkastaja: T. Karjalainen
Kuvaus:

Viranomais- rekisterinro:	1000000916	Kunto:	1 Hyvä
Arvotus:	3 Esitys mj-luokka II	Olotila:	2 Ei käytössä
		Kohteen	2 Muinaisjäännösrekisteri II

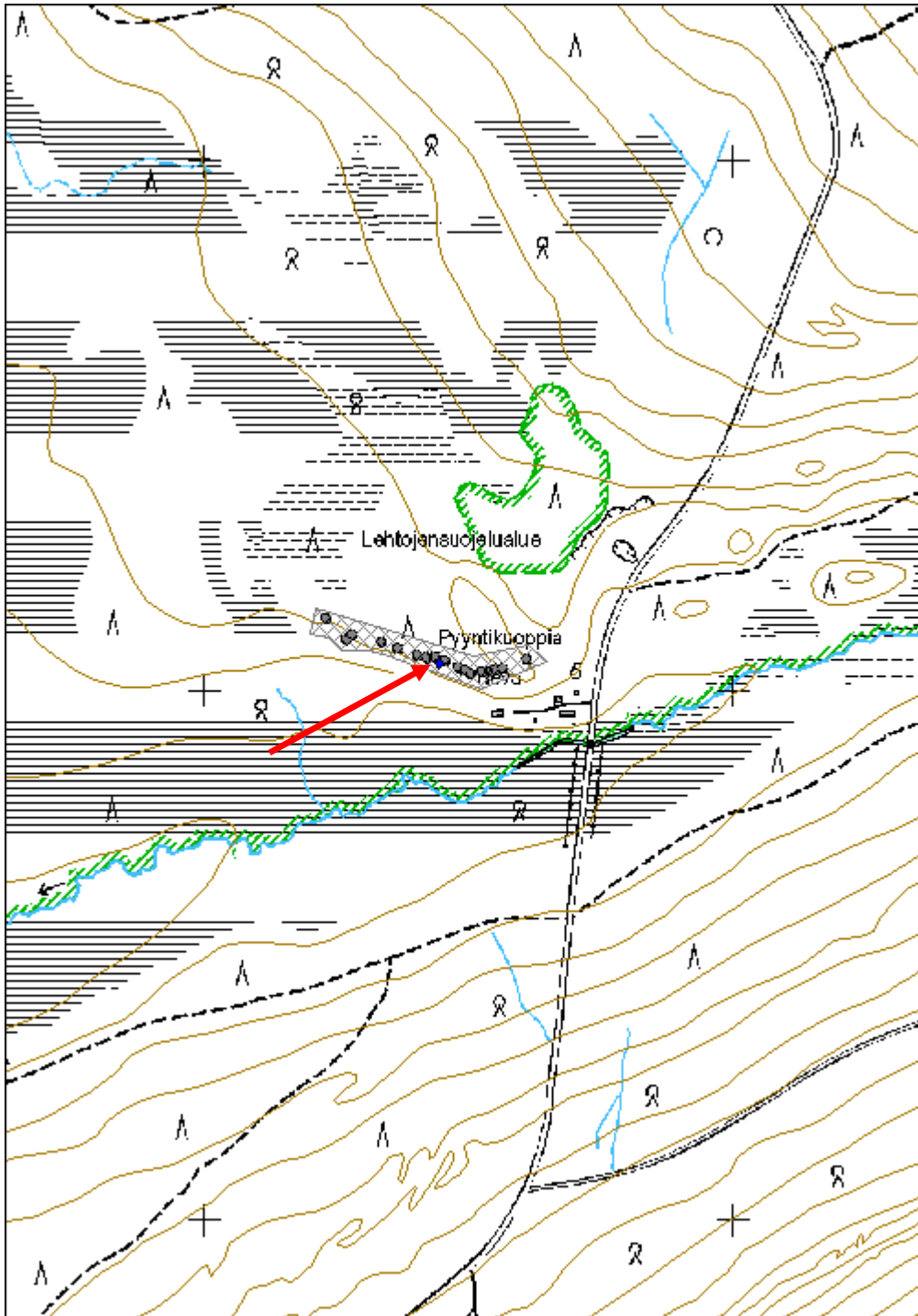
Selitys:	suojelu: Selitys:
-----------------	------------------------------------

Ympäristön suojelu:	0 Ei määritelty
Selitys:	



Pyyntikuopat ja niiden vallit erottuvat harvinaisen selkeästi hiekkamaassa, jonka aluskasvillisuus on karua.

Kohdetyyppi:	9 Valmistuspaikat/työpaikat	Copyright:	© Metsähallitus 2008 © Maanmittauslaitos 1/MML/08
Koordinaatit:	X 7548078, Y 3446420, Z 270	Mittakaava:	1:10000



Liivaoja 1 pyyntikuoppa	MH-tunnus: 160928
--------------------------------	--------------------------

Kohdetyyppi:	9 Valmistuspaikat/työpaikat	Haltija:	181 Metsätalous Länsi-Lappi
Ajoitus:	7117 Esihistoriallinen aika	Ylläpitäjä:	181 Metsätalous Länsi-Lappi
Rakentamivuosi:		Kunta:	261 Kittilä
Lukumäärä:	1		

Koordinaattiselitys:	Geometria tuotettu:
Koordinaatit:	4 Gps-mittaus, korjaamaton
X 7455010, Y 3427891, Z 187	Löydöt:

Taustatiedot

Kohde löytyi inventoitaessa.

Ympäristön kuvaus

Kohde sijaitsee kuivalla hiekkakankaalla Liivaojan pohjoispuolella.

Kohteen kuvaus

Osittain peittyneen kuopan halkaisija on 3 metriä ja syvyys 60 cm. Kuoppa on loiva ja valliton. Päällä kasvaa pieni kuusi ja mänty.

Kohteen rajaus

Kohde rajautuu pistemäisesti kuopan keskeltä mitattuun gps pisteeseen.

Tulkinta

Lännessä tuleva oja ja ojan suuntaisen hiekkaharjun pääty ovat ahdistaneet peurojen kulun tähän pyyntikuoppaan.

Lisätietoja***Toimenpiteet******Tarkastukset***

Tila: 3 Toteutettu Laji: 6 Suojeluarvojen tarkastus Tarkastusvuosi: 2013
Tarkastuspvm: 31.5.2013 Tarkastaja: T. Karjalainen
Kuvaus:

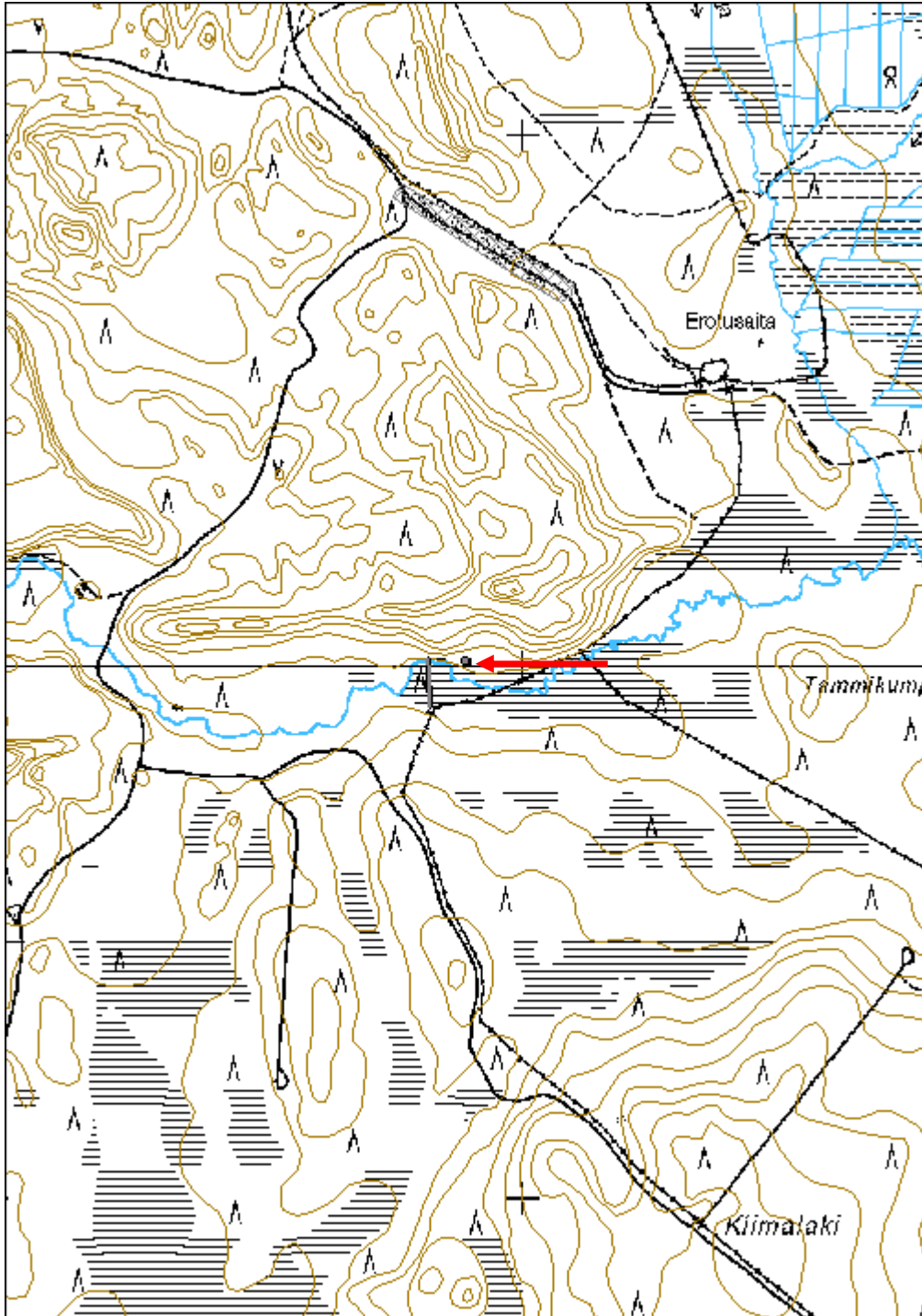
Viranomaisrekisterinro:	Kunto:
	1 Hyvä
Arvotus:	Olotila:
3 Esitys mj-luokka II	2 Ei käytössä
Selitys:	Kohteen suojele:
	0 Ei määritelty
	Selitys:

Ympäristön suojelu:	0 Ei määritelty
Selitys:	



Pyyntikuoppa sijaitsee suon reunassa hiekkakankaalla.

Kohdetyyppi:	9 Valmistuspaikat/työpaikat	Copyright:	© Metsähallitus 2008 © Maanmittauslaitos 1/MML/08
Koordinaatit:	X 7455010, Y 3427891, Z 187	Mittakaava:	1:10000



Latvajärvenmaa pyyntikuoppa	MH-tunnus: 160754
------------------------------------	--------------------------

Kohdetyyppi:	9 Valmistuspaikat/työpaikat	Haltija:	181 Metsätalous Länsi-Lappi
Ajoitus:	7117 Esihistoriallinen aika	Ylläpitäjä:	181 Metsätalous Länsi-Lappi
Rakentamisvuosi:		Kunta:	261 Kittilä
Lukumäärä:	6		

Koordinaattiselitys:	Geometria tuotettu:
Koordinaatit:	4 Gps-mittaus, korjaamaton
X 7570261, Y 3435701, Z 310	Löydöt:

Taustatiedot

Silvia

Ympäristön kuvaus

Kohde sijaitsee pienessä itä - länsi suuntaisessa laaksossa, jonka maaperä on hiekkaa. Paikalla kasvaa mäntymetsä ja karikkekerros on hyvin ohutta. Laakson pohjalla kulkee mönkijäreitti pyyntikuoppien välistä.

Kohteen kuvaus

Kohteessa on kuusi pyyntikuoppaa, jotka on merkitty alakohteiksi. Seuraavassa kuoppien kuvaukset:

1. Kuoppa on soikea idästä länteen, koko 3,4 x 7 metriä. Länsireunalla on 2,3 metrin kokoinen valli. Syvyys 1 metri.
2. Halkaisija 4,4 metriä, syvyys 1 metri. Kuoppa on valliton.
3. Soikea, pituus 2,8 metriä, leveys 2 metriä, syvyys 60 cm, valliton.
4. Soikea, pituus 1,7 metriä kaakosta luoteeseen. Leveys 1,1 metriä, syvyys 40 cm.
5. Soikea kaakosta luoteeseen, valliton. Koko 1,3 x 1 metriä, syvyys 40 cm.
6. Soikea kaakosta luoteeseen, koko 4,8 x 3,8 metriä. Kuopassa on matalat vallit, jotka ovat länteen 4 metriä ja itään 3,5 metriä. Valleja ei ole tehty peurojen juoksusuuntaan eli laakson suuntaisesti. Kuopassa näkyy harvinaisen hyvin vallit.

Kohteen rajaus

Kohde rajautuu aluemaisesti kuopista mitattujen gps pisteiden ylle.

Alakohteiden Reiska-numerot:

- 1: 160748
- 2: 160749
- 3: 160750
- 4: 160751
- 5: 160752
- 6: 160753

Tulkinta

Pyyntikuopat

Lisätietoja***Toimenpiteet******Tarkastukset***

Tila: 3 Toteutettu Laji: 6 Suojeluarvojen tarkastus Tarkastusvuosi: 2013
 Tarkastuspvm: 6.6.2013 Tarkastaja: T. Karjalainen
 Kuvaus:

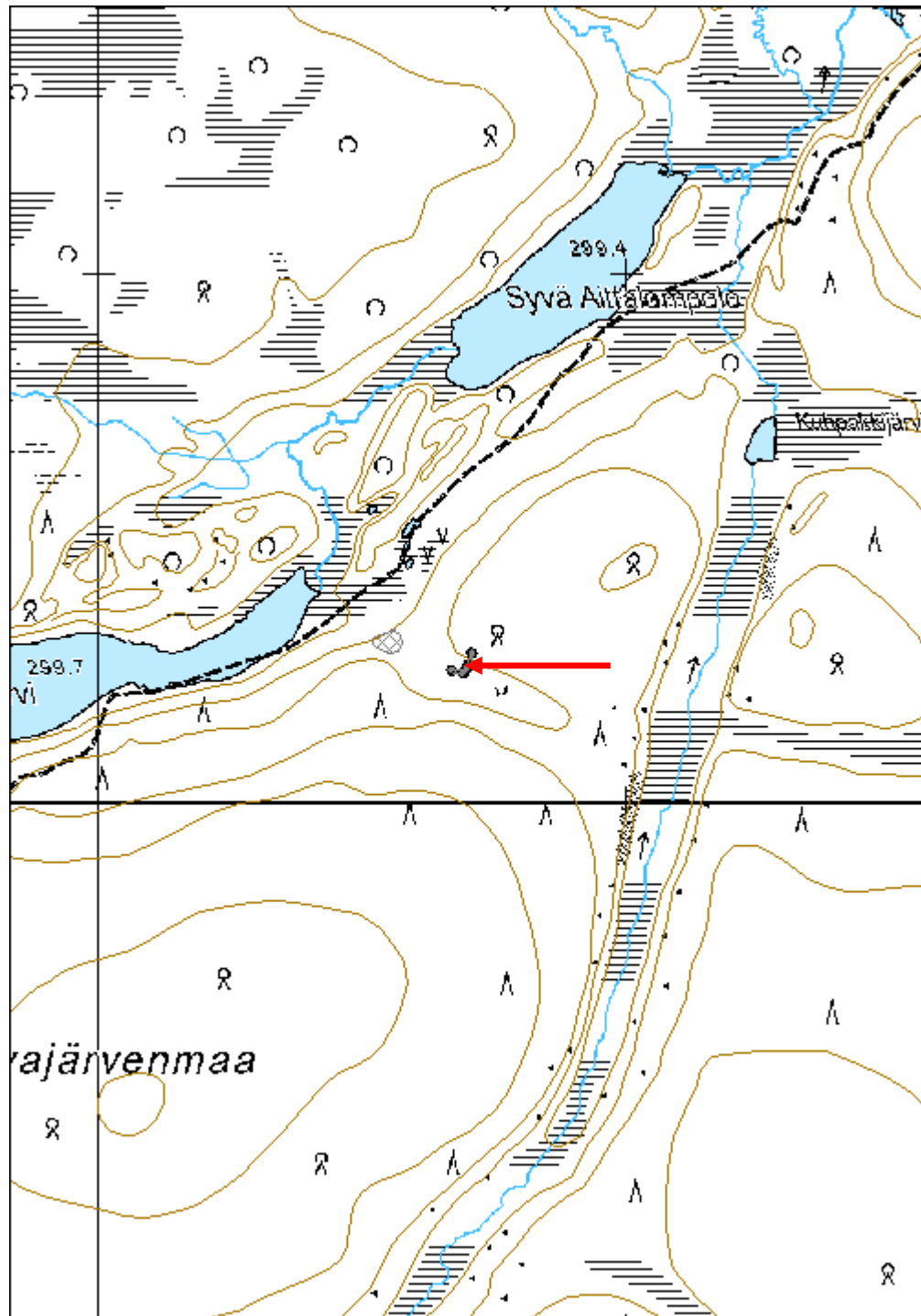
**Viranomais-
rekisterinro:****Kunto:** 1 Hyvä**Arvotus:** 3 Esitys mj-luokka II**Olotila:** 2 Ei käytössä**Kohteen
suojelu:** 9 Muu suojeluarvo**Selitys:****Selitys:****Ympäristön
suojelu:**

0 Ei määritelty

Selitys:

Pyyntikuoppajonon välissä kulkee mönkijäreitti.

Kohdetyyppi:	9 Valmistuspaikat/työpaikat	Copyright:	© Metsähallitus 2008 © Maanmittauslaitos 1/MML/08
Koordinaatit:	X 7570261, Y 3435701, Z 310	Mittakaava:	1:10000



Särkivaara pyyntikuopat	MH-tunnus: 162091
--------------------------------	--------------------------

Kohdetyyppi:	9 Valmistuspaikat/työpaikat	Haltija:	181 Metsätalous Länsi-Lappi
Ajoitus:	7117 Esihistoriallinen aika	Ylläpitäjä:	181 Metsätalous Länsi-Lappi
Rakentamisvuosi:		Kunta:	261 Kittilä
Lukumäärä:	8		

Koordinaattiselitys:	Geometria tuotettu:
Koordinaatit: X 7558526, Y 3415140, Z 270	4 Gps-mittaus, korjaamaton
	Löydöt:

Taustatiedot

Silvia.

Ympäristön kuvaus

Kohde sijaitsee Särkivaaran ja Kutumaavaaran välisellä hiekkakannaksella, jonka molemmin puolin on suota. Alueella kasvaa mäntymetsä.

Kohteen kuvaus

Kohteessa on kahdeksan pyyntikuoppaa.

Pyyntikuoppa 1, koko 2,6 x 2 x 0,4 metriä. Soikea valliton kuoppa.

Pyyntikuoppa 2, koko 3 x 2,2 x 0,5 metriä. Soikea valliton kuoppa.

Pyyntikuoppa 3, koko 2,7 x 2,4 x 0,5 metriä. Melkein pyöreä kuoppa, jossa matalat vallit.

Pyyntikuoppa 4, koko 3 x 2,3 x 0,6 metriä. Vallit, jotka itäreunalla 1 metrin levyiset.

Pyyntikuoppa 5, pyöreä, halkaisija 2,6 metriä, syvyys 50 cm.

Pyyntikuoppa 6, pyöreä, halkaisija 1,7 metriä, syvyys 30 cm.

Pyyntikuoppa 7, pyöreä, halkaisija 1 metri, syvyys 20 cm.

Pyyntikuoppa 8, pyöreä, halkaisija 1 metri, syvyys 20 cm.

Kohteen rajaus

Kohde rajautuu aluemaisesti kuopista mitattujen gps pisteiden ylle.

Tulkinta

Pyyntikuopat.

Lisätietoja

Kuopat sijaitsevat siten, että soinen maasto on ahdistanut peurojen kulun pienelle kannakselle.

Toimenpiteet

Tarkastukset

Tila: 3 Toteutettu Laji: 6 Suojeluarvojen tarkastus Tarkastusvuosi: 2013

Tarkastuspvm: 11.6.2013 Tarkastaja: T. Karjalainen

Kuvaus:

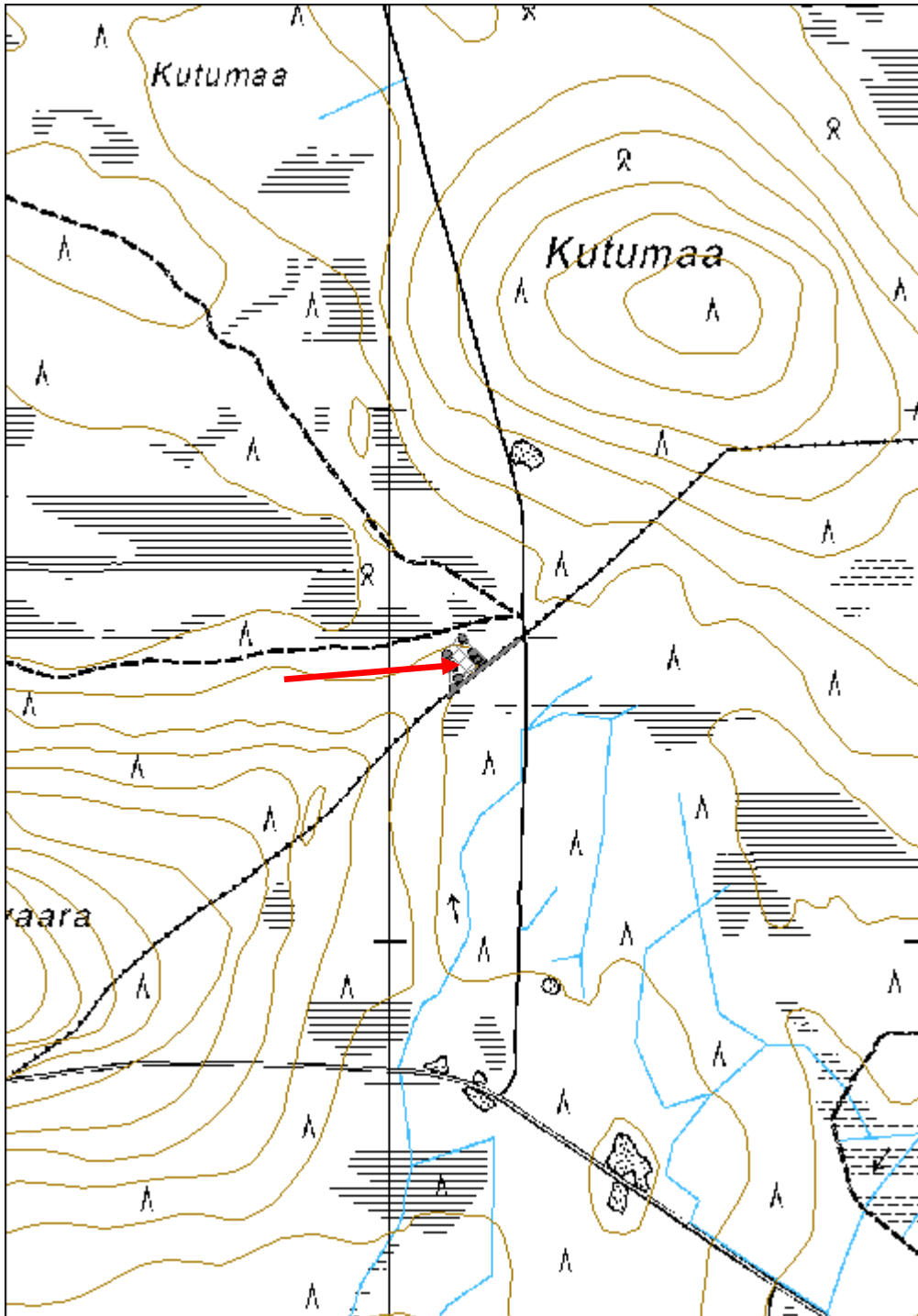
**Viranomais-
rekisterinro:****Kunto:** 1 Hyvä**Olotila:** 2 Ei käytössä**Arvotus:** 3 Esitys mj-luokka II**Kohteen
suojelu:** 9 Muu suojeluarvo**Selitys:****Selitys:****Ympäristön
suojelu:**

0 Ei määritelty

Selitys:

Pyyntikuopan takana vanha ja uusi poroaita ja inventoija Jussi Sarvela.

Kohdetyyppi:	9 Valmistuspaikat/työpaikat	Copyright:	© Metsähallitus 2008 © Maanmittauslaitos 1/MML/08
Koordinaatit:	X 7558526, Y 3415140, Z 270	Mittakaava:	1:10000



Pyhävasa pyyntikuopat	MH-tunnus: 162171
------------------------------	--------------------------

Kohdetyyppi:	9 Valmistuspaikat/työpaikat	Haltija:	181 Metsätalous Länsi-Lappi
Ajoitus:	7117 Esihistoriallinen aika	Ylläpitäjä:	181 Metsätalous Länsi-Lappi
Rakentamisvuosi:		Kunta:	0
Lukumäärä:	43		

Koordinaattiselitys:	Geometria tuotettu:
Koordinaatit:	Löydöt:
X 7570670, Y 3419777, Z 320	4 Gps-mittaus, korjaamaton

Taustatiedot

Silvia. Suurin osa kuopista löytyi inventoinnissa.

Ympäristön kuvaus

Kohde sijaitsee soiden ja hiekkadyynien vaihtelevassa maastossa, jonka keskellä on lampi. Kuopat sijaitsevat hiekkadyyneissä, joissa kasvaa kuiva kangasmetsä, puulajina mänty ja aluskasvillisuutena jäkälä ja varvut. Eteläosan läpi kulkee hiekkatie ja eteläpuolella sijaitsee Karijärvi, joka on suojelualueella.

Kohteen kuvaus

Kohteessa on 43 pyyntikuoppaa, jotka kulkevat etelä - pohjois -suuntaisena nauhana ja kääntyvät pohjoisosassa koilliseen. Seuraavassa on luettelona kuoppien ominaisuudet:

Pyyntikuoppa 1: koko: halkaisija 4,6 metriä, vallin ulkoreunalta 7,8 metriä. Syvyys 1,2 metriä. Valli on selväräinen. Kuopassa on oksia ja hirven karvaa.

Pyyntikuoppa 2: koko: 3,2 x 8 metriä, syvyys 40 cm. Soikea lännestä itään, valliton.

Pyyntikuoppa 3: koko: halkaisija 3,2 metriä, syvyys 50 cm.

Pyyntikuoppa 4: koko: halkaisija 3,2 metriä, vallin ulkoreunalta 6,8 metriä, syvyys 50 cm, vallin korkeus 20 cm.

Pyyntikuoppa 5: koko: 3,6 x 2,9 metriä, syvyys 80 cm. Soikea lännestä itään.

Pyyntikuoppa 6: koko: 3 x 2,6 metriä, vallien ulkoreunasta 6 metriä. syvyys 0,5 metriä, soikea idästä länteen.

Pyyntikuoppa 7: koko: halkaisija 4,2 metriä, vallien kanssa 7 metriä. Syvyys 1 metri. Vallit 20 cm korkeita. Vallien itäpäässä on 1,5 metrin pituinen vallimaasta tehty uloke.

Pyyntikuoppa 8: koko: halkaisija 2,6 metriä, itäreunalla on 1 metrin vahvuinen valli, syvyys 40 cm. Vallilla kasvaa puita.

Pyyntikuoppa 9: koko: halkaisija 3,7 metriä, syvyys 40 cm. Kiinni kuopassa 10.

Pyyntikuoppa 10: koko: 3,1 x 2,6 x 0,5 metriä. Itäreunalla metrin valli, soikea idästä länteen.

Pyyntikuoppa 11: koko: halkaisija 2 metriä, syvyys 40 cm, vallit 2,6 metriä leveät.

Pyyntikuoppa 12: koko: halkaisija 3,6 metriä, syvyys 1,2 metriä. Vallit 2 metriä.

Pyyntikuoppa 13: koko: halkaisija 2,6 metriä, syvyys 70 cm. Vallit 1 metriä.

Pyyntikuoppa 14: koko: halkaisija 2,8 metriä, vallien kanssa 6,2 metriä. Syvyys 60 cm.

Pyyntikuoppa 15: koko: halkaisija 3,3 metriä, vallien kanssa 7,3 metriä, syvyys 70 cm.

Pyyntikuoppa 16: koko: halkaisija 3,4 metriä, vallien kanssa 6,4 metriä, syvyys 50 cm. Länsireunan vallissa on ketun pesä.

Pyyntikuoppa 17: koko: halkaisija 4,2 metriä, vallien kanssa 7,6 metriä. Syvyys 1, 2 metriä. Itä- ja länsiosissa ei ole valleja.

Pyyntikuoppa 18: koko: halkaisija 3,2 metriä, vallien kanssa 6,4 metriä. Syvyys 1 metri.

Pyyntikuoppa 19: koko: halkaisija 2,8 metriä, vallien kanssa 6,4 metriä, syvyys 50 cm. Kuopassa on ketun pesä ja kettu on kasannut kuoppaan hiekkaa.

Pyyntikuoppa 20: koko: halkaisija 4 metriä, vallien kanssa 8,7 metriä. Syvyys 1 metri. Vallit ovat eteläpäästä yhteiset kuopan 19 kanssa.

Pyyntikuoppa 21: koko: halkaisija 3,4 metriä, vallien kanssa 7,6 metriä. Syvyys 60 cm.

Pyyntikuoppa 22: koko: halkaisija 3,6 metriä, lännessä 2 metrin valli. Syvyys 50 cm. Kuopan reunalla on kiviä.

Pyyntikuoppa 23: koko: halkaisija 2,7 metriä, vallien kanssa 7,1 metriä. Syvyys 80 cm.

Pyyntikuoppa 24: koko: halkaisija 2,6 metriä, vallien kanssa 7,8 metriä, syvyys 50 cm. Pohjoispuolen vallissa on metrin pituinen soikea kuoppa.

Pyyntikuoppa 25: koko: halkaisija 2 metriä, syvyys 50 cm. Itäreunassa on pieni valli.

Pyyntikuoppa 26: koko: halkaisija 3 metriä, pohjoiseen 2,7 metrin valli, syvyys 70 cm.

Pyyntikuoppa 27: koko: 3,2 x 2,7 metriä, syvyys 60 cm. Soikea idästä länteen.

Pyyntikuoppa 28: koko: halkaisija 3 metriä, syvyys 50 cm.

Pyyntikuoppa 29: koko: 2,8 x 1,7 metriä, syvyys 30 cm, soikea idästä länteen.

Pyyntikuoppa 30: koko: halkaisija 2,9 metriä, syvyys 1 metri.

Pyyntikuoppa 31: koko: 2,8 x 1,2 metriä, syvyys 30 cm. Soikea idästä länteen. Kuoppa sijaitsee aivan kiinni kuopissa 30 ja 32.

Pyyntikuoppa 32: koko: halkaisija 3,3 metriä, syvyys 1,2 metriä. Matala valli eteläpuolella.

Pyyntikuoppa 33: koko: halkaisija 2,3 metriä, syvyys 30 cm.

Pyyntikuoppa 34: koko: halkaisija 2 metriä, syvyys 30 cm.

Pyyntikuoppa 35: koko: halkaisija 2,7 metriä, vallien kanssa 6,3 metriä, syvyys 50 cm.

Pyyntikuoppa 36: koko: halkaisija 3,3 metriä, vallien kanssa 6,6 metriä, syvyys 70 cm.
Valli on 20 cm korkea.

Pyyntikuoppa 37: koko: halkaisija 3 metriä, vallien kanssa 5,4 metriä, syvyys 70 cm.

Pyyntikuoppa 38: koko: halkaisija 1,7 metriä, syvyys 30 cm.

Pyyntikuoppa 39: koko: halkaisija 2,8 metriä, vallien kanssa 5,7 metriä, syvyys 50 cm.

Pyyntikuoppa 40: koko: halkaisija 2,6 metriä, vallien kanssa 4,6 metriä, syvyys 60 cm.

Pyyntikuoppa 41: koko: halkaisija 1,4 metriä, syvyys 40 cm.

Pyyntikuoppa 42: koko: halkaisija 5,2 metriä, vallien kanssa 8 metriä, syvyys 1,2 metriä. Kuopassa on hakkuutähteitä.

Pyyntikuoppa 43: koko: halkaisija 3,1 metriä, syvyys 50 cm, valliton.

Kohteen rajaus

Kohde rajautuu aluemaisesti kuopista mitattujen gps pisteiden ylle.

Tulkinta

Pyyntikuoppajärjestelmä.

Lisätietoja

Toimenpiteet

Tarkastukset

Tila: 3 Toteutettu Laji: 6 Suojeluarvojen tarkastus Tarkastusvuosi: 2012
Tarkastuspvm: 11.6.2013 Tarkastaja: T. Karjalainen
Kuvaus:

**Viranomais-
rekisterinro:**

Kunto: 1 Hyvä

Arvotus: 3 Esitys mj-luokka II

Olotila: 2 Ei käytössä

**Kohteen
suojelu:** 9 Muu suojeluarvo

Selitys:

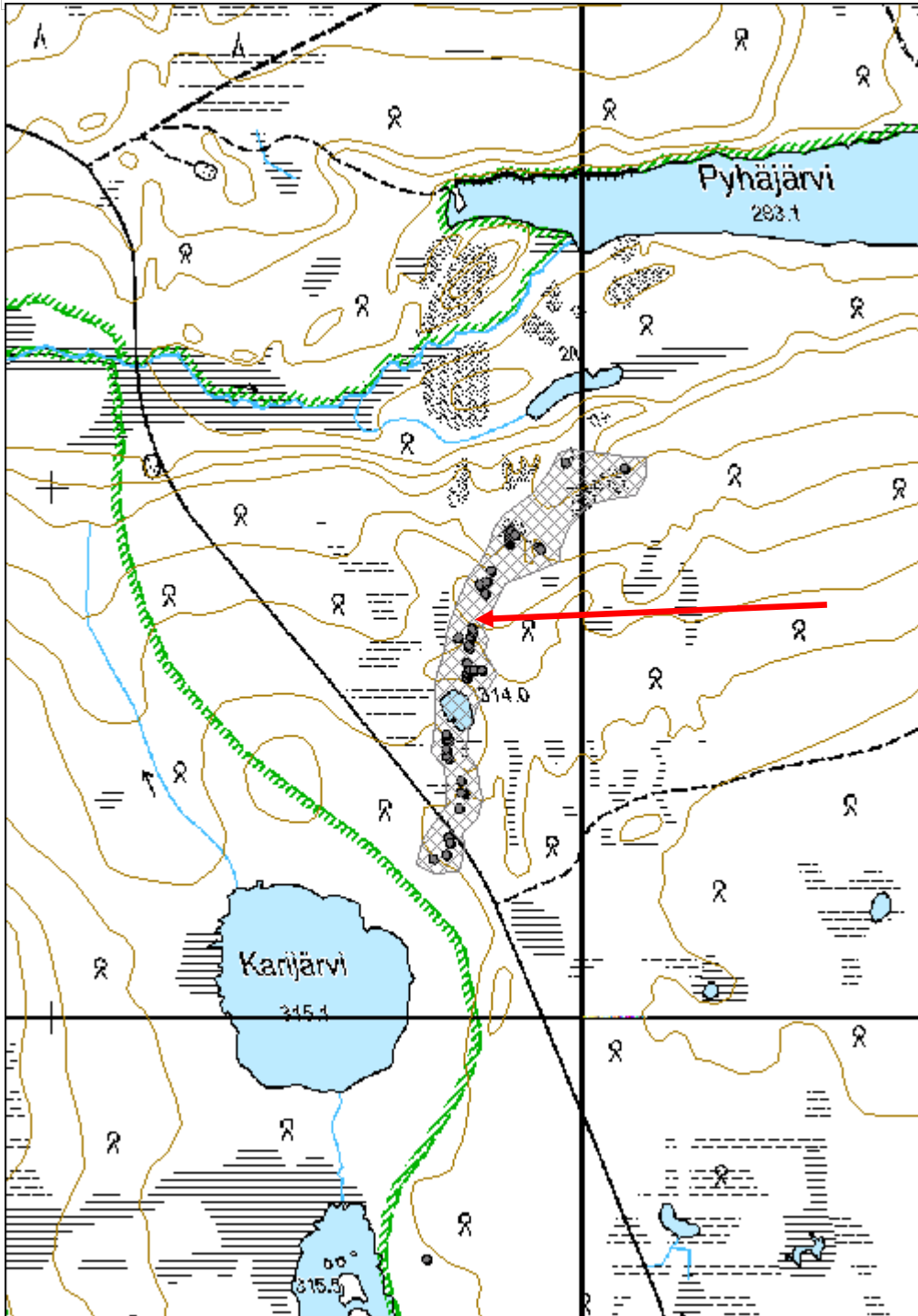
Selitys:

Ympäristön suojelu:	0 Ei määritelty
Selitys:	



Pyyntikuoppa 1 sijaitsee lähellä tietä. Kuopat ovat suuria ja niiden vallit erottuvat hyvin.

Kohdetyyppi:	9 Valmistuspaikat/työpaikat	Copyright:	© Metsähallitus 2008 © Maanmittauslaitos 1/MML/08
Koordinaatit:	X 7570670, Y 3419777, Z 320	Mittakaava:	1:10000



Rovanlahti pyyntikuopat

MH-tunnus: 162293

Kohdetyyppi:	9 Valmistuspaikat/työpaikat	Haltija:	181 Metsätalous Länsi-Lappi
Ajoitus:	7117 Esihistoriallinen aika	Ylläpitäjä:	181 Metsätalous Länsi-Lappi
Rakentamisvuosi:		Kunta:	261 Kittilä
Lukumäärä:	11		

Koordinaattiselitys:		Geometria tuotettu:	4 Gps-mittaus, korjaamaton
Koordinaatit:	X 7518859, Y 3394142, Z 225	Löydöt:	

Taustatiedot

Silvia

Ympäristön kuvaus

Kohde sijaitsee Aakenusjärven eteläpuolella. Järven eteläisin lahti on nimeltään Rovalahti. Kuopat sijaitsevat järvestä eteläkaakkoon kulkevan hiekkaharjun laella. Alueella kasvaa mäntymetsä.

Kohteen kuvaus

Kohteessa on 11 pyyntikuoppaa, jotka kuvataan seuraavassa:

Pyyntikuoppa 1: Halkaisija 3, 2 m, syvyys 1,2 m, ei valleja näkyvissä.

Pyyntikuoppa 2: koko: 2,2 m x 1,4 m, syvyys 60cm. Kapea ja jyrkkä. Kuopan päällä kasvaa mäntyjä.

Pyyntikuoppa 3: Halkaisija 2,5 m, syvyys 20 cm. Kuopan päällä kasvaa mäntyjä.

Pyyntikuoppa 4: Halkaisija 2,6 m, syvyys 40 cm, valliton. Sijaitsee harjun läntisellä puolella.

Pyyntikuoppa 5: Soikea pohjoisesta etelään 4 m, idästä länteen 2,7 m, syvyys 1m, ympärillä 1,4 m valli, päällä kasvaa koivu ja paksu puolukkaturve.

Pyyntikuoppa 6: Sisämitta 4,8 m, ulkomitta 8 m. pohjoisesta etelään 3 m ja idästä länteen 6,5 m. 50 cm leveät vallit, syvyys 1m. Iso ja selkeä kuoppa, vallilla kuusi.

Pyyntikuoppa 7: Halkaisija 2,7 m, syvyys 60 cm. Sijaitsee harjun päässä rinnakkain seuraavan kuopan kanssa.

Pyyntikuoppa 8: Koko 2,7 x 1,5 m, syvyys 30 cm. Ei valleja, vierekkäin edellisen kuopan kanssa. Kuopassa kasvaa kuusta ja puolukkaa.

Pyyntikuoppa 9: Koko 3,4 x 2,9 m, syvyys 1m. Sijaitsee harjun suuntaisesti (idästä länteen).

Pyyntikuoppa 10: Halkaisija 3 m, syvyys 70 cm.

Pyyntikuoppa 11: Halkaisija 1,7m, syvyys 50 cm.

Kohteen rajaus

Kohde rajautuu aluemaisesti kuopista mitattujen gps pisteiden ylle.

Tulkinta

Lisätietoja 54921 Levin ympäristön osayleiskaava; VR-alueet

Toimenpiteet

Tarkastukset

Tila: 3 Toteutettu Laji: 6 Suojeluarvojen tarkastus Tarkastusvuosi: 2013
Tarkastuspvm: 17.6.2013 Tarkastaja: T. Karjalainen
Kuvaus:

**Viranomais-
rekisterinro:**

Kunto: 1 Hyvä

Arvotus: 3 Esitys mj-luokka II

Olotila: 2 Ei käytössä

**Kohteen
suojelu:** 9 Muu suojeluarvo

Selitys:

Selitys:

**Ympäristön
suojelu:**

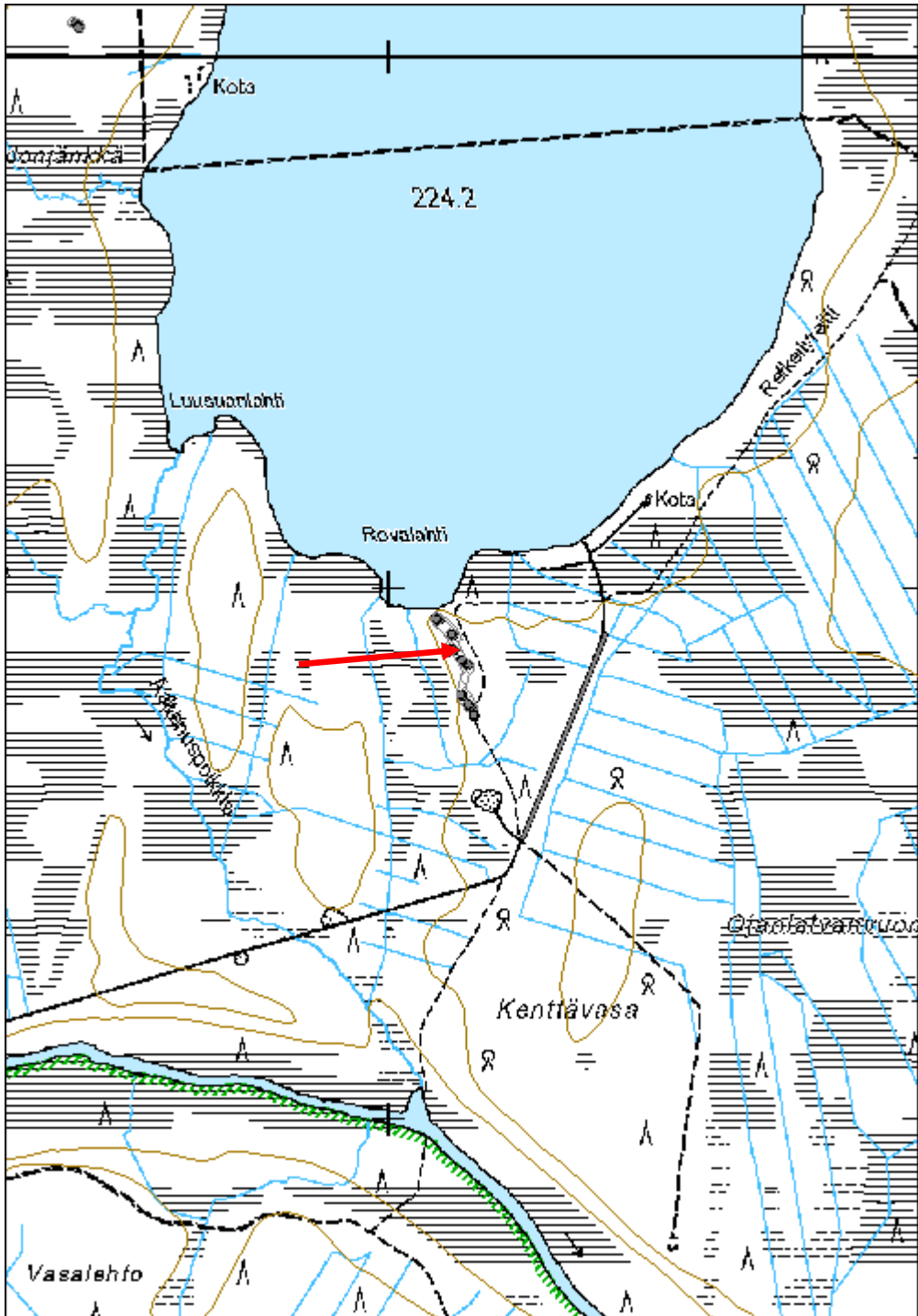
0 Ei määritelty

Selitys:



Kuopat sijaitsevat kapealla hiekkaharjulla.

Kohdetyyppi:	9 Valmistuspaikat/työpaikat	Copyright:	© Metsähallitus 2008 © Maanmittauslaitos 1/MML/08
Koordinaatit:	X 7518859, Y 3394142, Z 225	Mittakaava:	1:10000



Sammaloja pyyntikuopat	MH-tunnus: 162312
-------------------------------	--------------------------

Kohdetyyppi:	9 Valmistuspaikat/työpaikat	Haltija:	181 Metsätalous Länsi-Lappi
Ajoitus:	7117 Esihistoriallinen aika	Ylläpitäjä:	181 Metsätalous Länsi-Lappi
Rakentamisvuosi:		Kunta:	261 Kittilä
Lukumäärä:	11		

Koordinaattiselitys:	Geometria tuotettu: 4 Gps-mittaus, korjaamaton
Koordinaatit: X 7558810, Y 3430862, Z 250	Löydöt:

Taustatiedot

Uusi löytö.

Ympäristön kuvaus

Kohde sijaitsee tasaisella hiekkakankaalla, jossa kasvaa sekametsä. Kohteen itäpuolella on suo, jota halkoo pohjoisesta etelään Sammaloja.

Kohteen kuvaus

Kohteessa on 11 pyyntikuoppaa, jotka kuvataan seuraavassa:

Pyyntikuoppa 1: Halkaisija 3,4 m, vallit 30 cm korkeat, kuoppa 80 cm syvä.

Pyyntikuoppa 2: Halkaisija 2,7 m, vallit 30 cm korkeat, syvyys 50 cm.

Pyyntikuoppa 3: Halkaisija 3,6 m, vallit 30 cm korkeat, syvyys 70 cm.

Pyyntikuoppa 4: Pyöreä, sisämitta 3,6 m, ulkomitta 6,2 m, syvyys 70 cm. Päällä kasvaa kuusi ja laho koivu on kaatunut päälle.

Pyyntikuoppa 5: Pyöreä, koko sisämitta 3,4 m ja ulkomitta 7m, syvyys 70 cm. Vallit erottuvat hyvin ja ovat 30 cm korkeita. Kuopan etelävallilla kasvaa kuusi.

Pyyntikuoppa 6: Pyöreä, sisämitta 3 m, ulkomitta 6,5 m, syvyys 70 cm ja vallit ovat 20 cm korkeat. Päällä kasvaa paksu puolukkaturve.

Pyyntikuoppa 7: Pyöreä, sisämitta 3,4 m ja ulkomitta 6,8 m, syvyys 1,4 m (kaakkoisreunan valli 50 cm korkea).

Pyyntikuoppa 8: Pyöreä, sisämitta 3,4 m, ulkomitta 6 m, syvyys 1,2 m. Vallit ovat 30 cm.

Pyyntikuoppa 9: Pyöreä, sisämitta 3 m, ulkomitta 6 m, syvyys 70 cm. Vallit 30 cm ja kuopassa on tasainen ja paksu puolukkaturve.

Pyyntikuoppa 10: Pyöreä, sisämitta 3,5 m, ulkomitta 6,5 m, syvyys 1,1 m. Vallit 50 cm, suurimmat vallit itä- ja länsipuolella.

Pyyntikuoppa 11: Pyöreä, sisämitta 4 m, ulkomitta 7 m, syvyys 1,2 5m. Länsireunan valli 70 cm jossa

kasvaa koivu.

Kohteen rajaus

Kohde rajautuu aluemaisesti kuopista mitattujen gps pisteiden ylle.

Tulkinta

Lisätietoja

Toimenpiteet

Tarkastukset

Tila: 3 Toteutettu Laji: 6 Suojeluarvojen tarkastus Tarkastusvuosi: 2013
Tarkastuspvm: 18.6.2013 Tarkastaja: T. Karjalainen
Kuvaus:

**Viranomais-
rekisterinro:**

Kunto: 1 Hyvä

Arvotus: 3 Esitys mj-luokka II

Olotila: 2 Ei käytössä

**Kohteen
suojelu:** 9 Muu suojeluarvo

Selitys:

Selitys:

**Ympäristön
suojelu:**

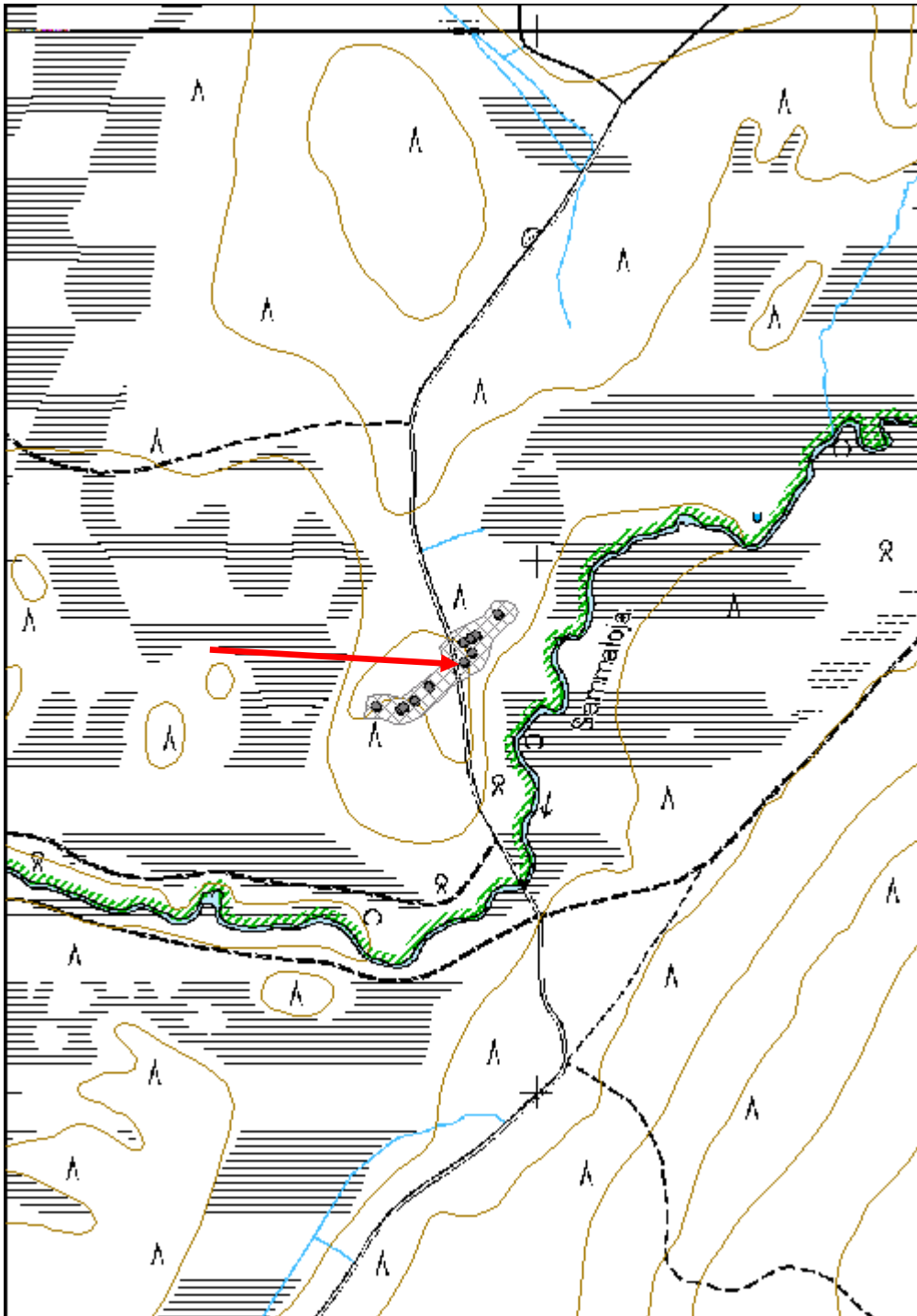
0 Ei määritelty

Selitys:



Pyyntikuoppa 11.

Kohdetyyppi:	9 Valmistuspaikat/työpaikat	Copyright:	© Metsähallitus 2008 © Maanmittauslaitos 1/MML/08
Koordinaatit:	X 7558810, Y 3430862, Z 250	Mittakaava:	1:10000



Tervajärvi pyyntikuoppa

MH-tunnus: 162693

Kohdetyyppi:	9 Valmistuspaikat/työpaikat	Haltija:	181 Metsätalous Länsi-Lappi
Ajoitus:	7117 Esihistoriallinen aika	Ylläpitäjä:	181 Metsätalous Länsi-Lappi
Rakentamisvuosi:		Kunta:	261 Kittilä
Lukumäärä:	1		

Koordinaattiselitys:		Geometria tuotettu:	4 Gps-mittaus, korjaamaton
Koordinaatit:	X 7499865, Y 3419964, Z 181	Löydöt:	

Taustatiedot

Sutigis

Ympäristön kuvaus

Kohde sijaitsee Tervajärven koillispuolella hiekkakankaalla, jossa kasvaa mäntymetsä, aluskasvillisuutena on puolukka.

Kohteen kuvaus

Kohteessa on pyyntikuoppa, jonka halkaisija on 1,7 metriä. Kuoppa on pyöreä ja sen pohjoisreunalla on hieman vallia. Valleineen kuopan halkaisija on 4 metriä ja syvyys on 70 cm. Kuopan pohjoisvallilla kasvaa yksi mänty.

Kohteen rajaus

Kohde rajautuu pistemäisesti kuopan keskeltä mitattuun gps pisteeseen.

Tulkinta

Lisätietoja

Toimenpiteet

Tarkastukset

Tila: 3 Toteutettu Laji: 6 Suojeluarvojen tarkastus Tarkastusvuosi: 2013
 Tarkastuspvm: 24.6.2013 Tarkastaja: T. Karjalainen
 Kuvaus:

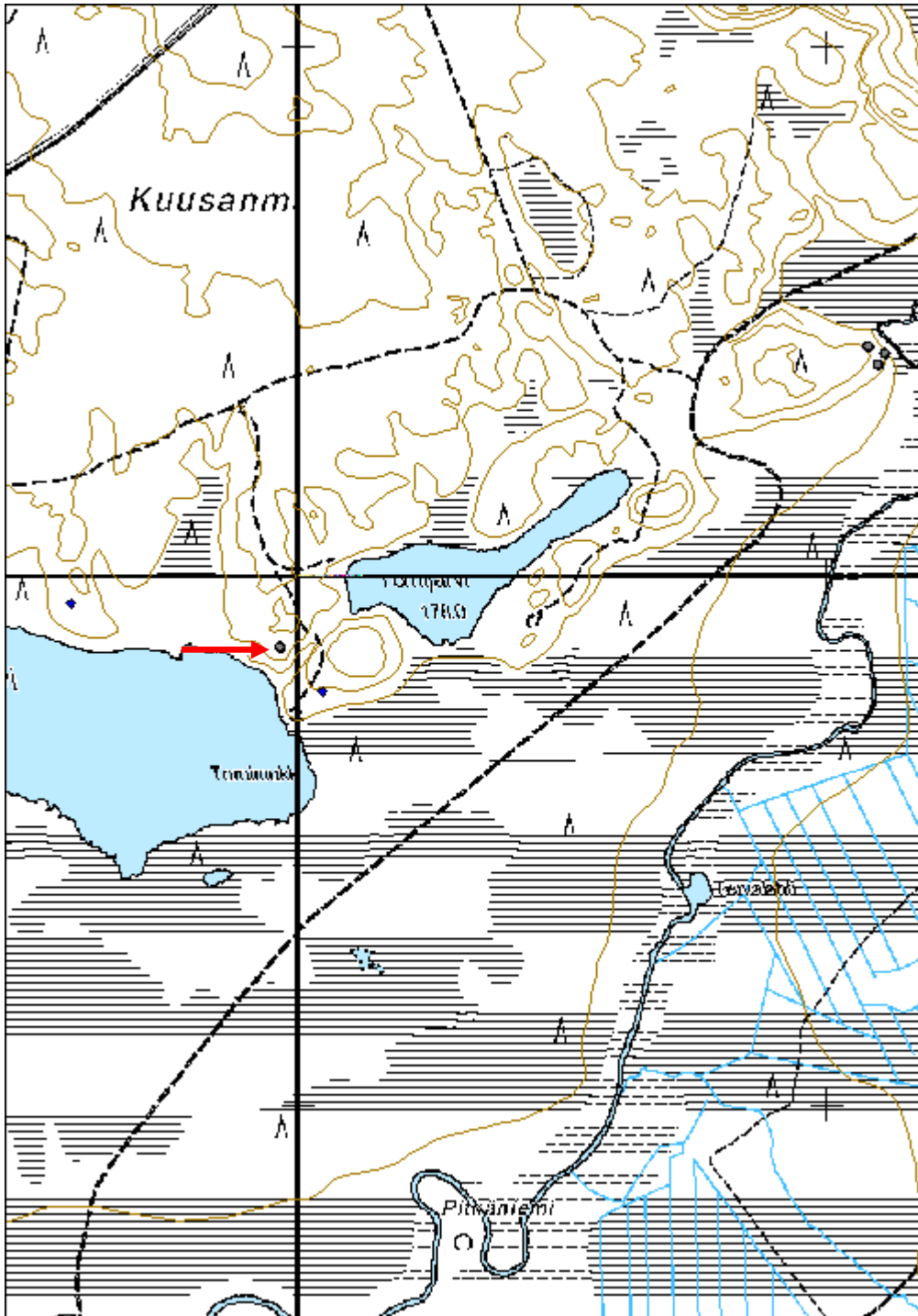
Viranomaisrekisterinro:		Kunto:	1 Hyvä
Arvotus:	3 Esitys mj-luokka II	Olotila:	2 Ei käytössä
Selitys:		Kohteen suojelu:	9 Muu suojeluarvo
		Selitys:	

Ympäristön suojelu:	0 Ei määritelty
Selitys:	



Pyyntikuoppa sijaitsee hiekkakankaalla, kuopassa on paksu turve.

Kohdetyyppi:	9 Valmistuspaikat/työpaikat	Copyright:	© Metsähallitus 2008 © Maanmittauslaitos 1/MML/08
Koordinaatit:	X 7499865, Y 3419964, Z 181	Mittakaava:	1:10000



Tornijärvi pyyntikuoppa	MH-tunnus: 162694
--------------------------------	--------------------------

Kohdetyyppi:	9 Valmistuspaikat/työpaikat	Haltija:	181 Metsätalous Länsi-Lappi
Ajoitus:	7117 Esihistoriallinen aika	Ylläpitäjä:	181 Metsätalous Länsi-Lappi
Rakentamisvuosi:		Kunta:	261 Kittilä
Lukumäärä:	1		

Koordinaattiselitys:		Geometria tuotettu:	4 Gps-mittaus, korjaamaton
Koordinaatit:	X 7499963, Y 3420074, Z 180	Löydöt:	

Taustatiedot

Uusi löytö

Ympäristön kuvaus

Kohde sijaitsee Tornijärven länsipään hiekkakankaalla, järveen laskevan rinteeseen terassilla. Kankaalla kasvaa mäntymetsä ja aluskasvillisuutena on jäkälää.

Kohteen kuvaus

Kohteessa on koillisesta lounaaseen soikea pyyntikuoppa, jonka koko on 2 x 2,7 metriä. Kuopan syvyys on 50 cm. Kuopassa ei ole valjeja. Kuopan reunoilla kasvaa jäkälää ja kuopassa on sammalta.

Kohteen rajausta

Kohde rajautuu pistemäisesti kuopan keskeltä mitattuun gps pisteeseen.

Tulkinta**Lisätietoja****Toimenpiteet****Tarkastukset**

Tila: 3 Toteutettu Laji: 6 Suojeluarvojen tarkastus Tarkastusvuosi: 2013
 Tarkastuspvm: 24.6.2013 Tarkastaja: T. Karjalainen
 Kuvaus:

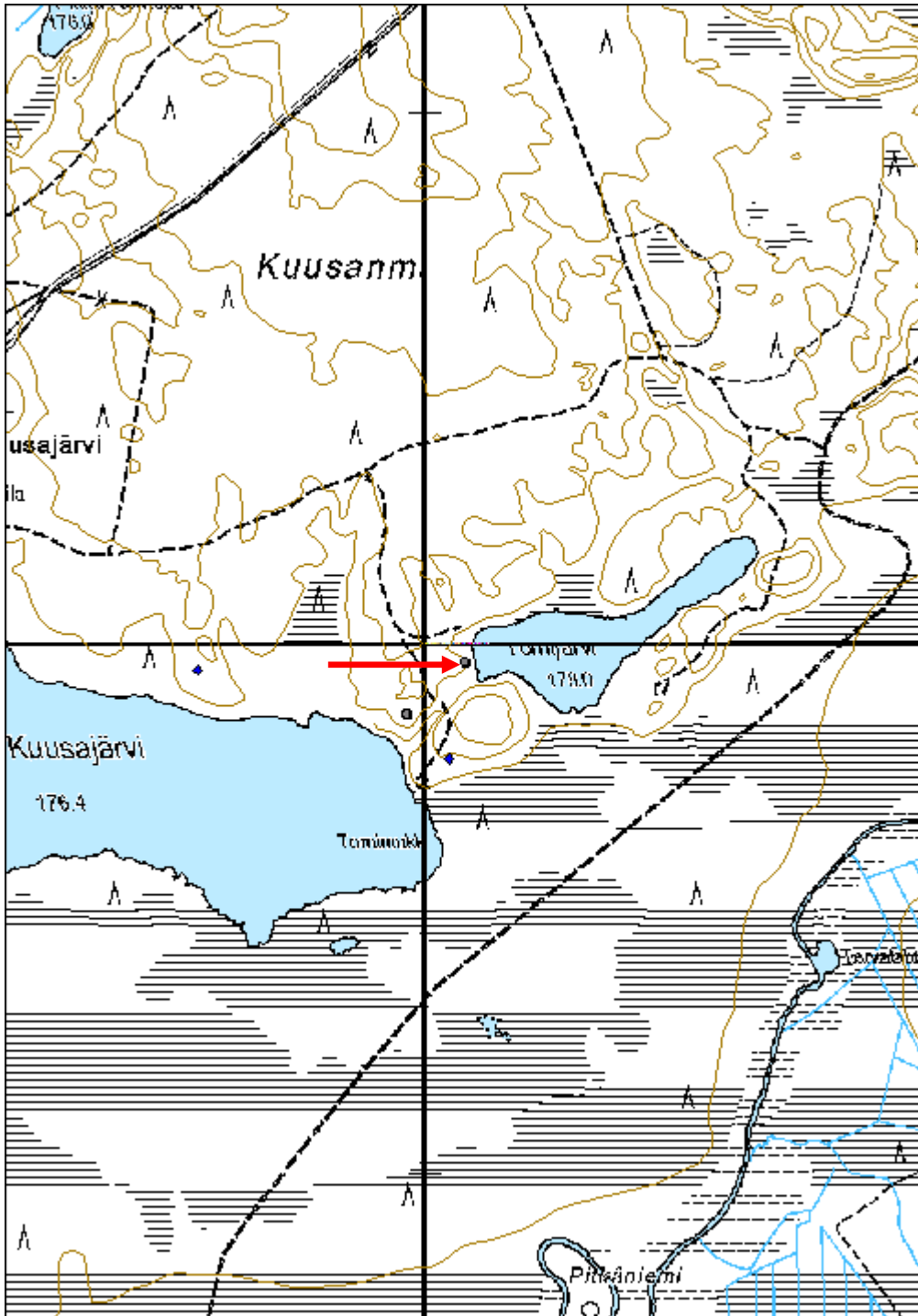
Viranomaisrekisterinro:		Kunto:	1 Hyvä
Arvotus:	3 Esitys mj-luokka II	Olotila:	2 Ei käytössä
Selitys:		Kohteen suojelu:	9 Muu suojeluarvo
		Selitys:	

Ympäristön suojelu:	0 Ei määritelty
Selitys:	



Kuopan vallit ovat kuluneet porojen laidunnuksen seurauksena.

Kohdetyyppi:	9 Valmistuspaikat/työpaikat	Copyright:	© Metsähallitus 2008 © Maanmittauslaitos 1/MML/08
Koordinaatit:	X 7499963, Y 3420074, Z 180	Mittakaava:	1:10000



Mustakoste pyyntikuopat	MH-tunnus: 162735
--------------------------------	--------------------------

Kohdetyyppi:	9 Valmistuspaikat/työpaikat	Haltija:	181 Metsätalous Länsi-Lappi
Ajoitus:	7117 Esihistoriallinen aika	Ylläpitäjä:	181 Metsätalous Länsi-Lappi
Rakentamisvuosi:		Kunta:	261 Kittilä
Lukumäärä:	5		

Koordinaattiselitys:	Geometria tuotettu:
Koordinaatit:	4 Gps-mittaus, korjaamaton
X 7466161, Y 3407788, Z 165	Löydöt:

Taustatiedot

Silvia, Muinaisjäännösrekisteri

Ympäristön kuvaus

Kohde sijaitsee Ounasjoen länsirannalla Mustakosteen kohdalla. Paikan maasto on hiekankangasta, joka laskee joen rantaan. Paikalla kasvaa mäntymetsä ja aluskasvillisuutena on mustikka- ja puolukkavarvikko.

Kohteen kuvaus

Kohteessa on viisi pyyntikuoppaa, jotka on merkitty alakohteiksi.

Alakohde 1, pyyntikuoppa, koko 3 x 2 x 0,8 metriä. Kuoppa on soikea pohjoisesta etelään.

Alakohde 2, pyyntikuoppa, pyöreä, halkaisija 3 metriä, syvyys 50 cm. Kuopassa on matalat vallit ja pohjalla on rautaromua.

Alakohde 3, pyyntikuoppa, pyöreä, halkaisija 2 metriä, syvyys 50 cm.

Alakohde 4, pyyntikuoppa, halkaisija 3,5 metriä, syvyys 50 cm. Pohjalla on ehkä II maailmansodan aikaista rautaromua.

Alakohde 5, pyyntikuoppa, halkaisija 3 metriä, syvyys 50 cm. Kuopassa kasvaa kaksi mäntyä.

Kohteen rajaus

Kohde rajautuu aluemaisesti kuopista mitattujen gps pisteiden ylle. Muinaisjäännösrekisterissä muinaisjäännösalue jatkuu etelälounaaseen, yksityiselle maalle.

Tulkinta

Pyyntikuopat, muinaisjäännösrekisterin kohteeseen on merkitty myös liesiä.

Lisätietoja

Muinaisjäännösrekisterissä kohde on Mustakoste muinaisjäännösryhmät 1000000554.

Toimenpiteet***Tarkastukset***

Tila: 3 Toteutettu Laji: 6 Suojeluarvojen tarkastus Tarkastusvuosi: 2013
 Tarkastuspvm: 2.8.2013 Tarkastaja: T. Karjalainen
 Kuvaus:

Viranomais- rekisterinro:	1000000554	Kunto:	1 Hyvä
Arvotus:	3 Esitys mj-luokka II	Olotila:	2 Ei käytössä
Selitys:		Kohteen suojaus:	2 Muinaisjäännösrekisteri II
		Selitys:	

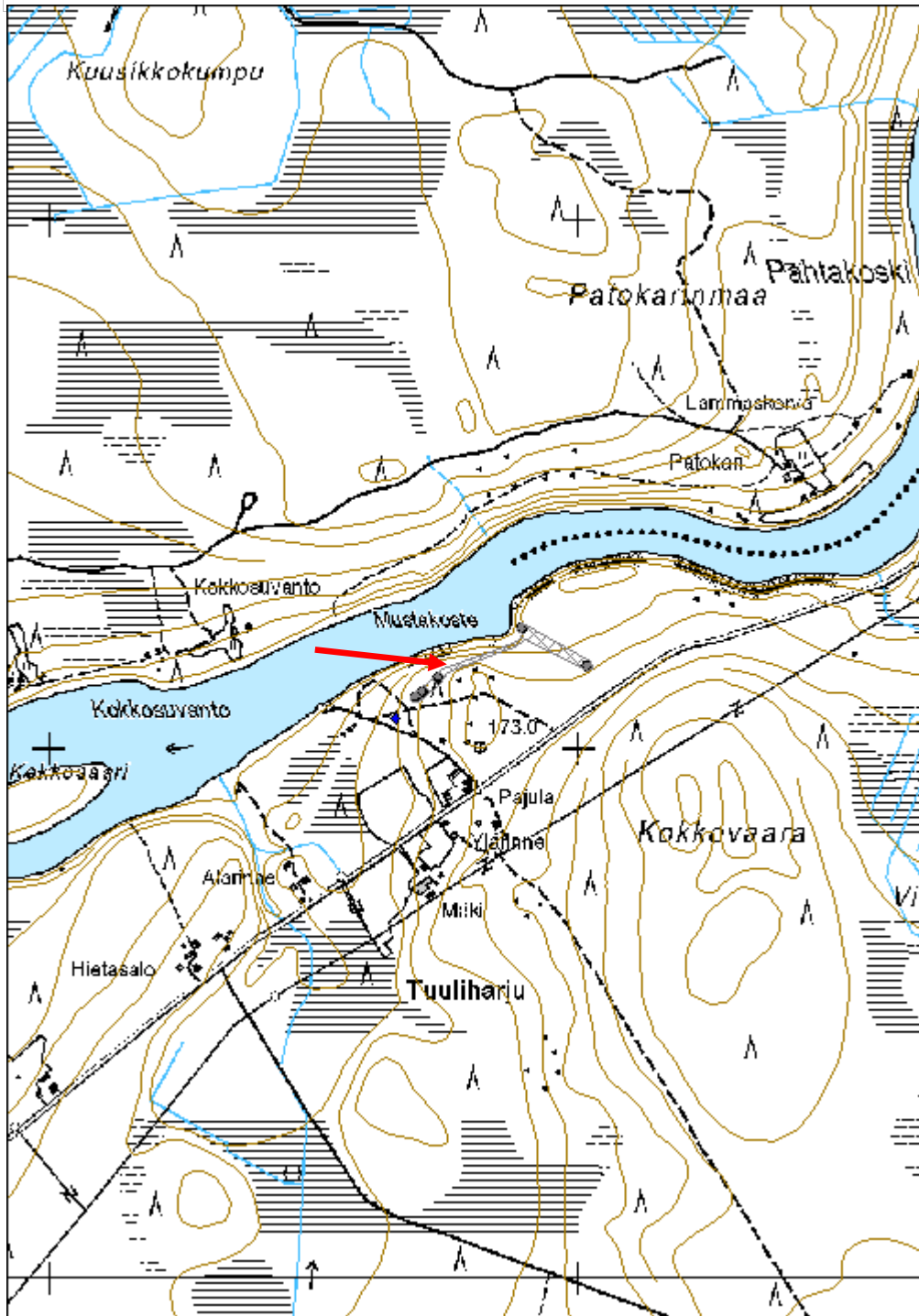
Ympäristön suojaus:	0 Ei määritelty
--------------------------------------	-----------------

Selitys:	
-----------------	--



Pyyntikuopat ovat matalia ja laakeita ja siten ilmeisen vanhoja.

Kohdetyyppi:	9 Valmistuspaikat/työpaikat	Copyright:	© Metsähallitus 2008 © Maanmittauslaitos 1/MML/08
Koordinaatit:	X 7466161, Y 3407788, Z 165	Mittakaava:	1:10000



Muusan leirikeskus pyyntikuopat

MH-tunnus: 160833

Kohdetyyppi:	9 Valmistuspaikat/työpaikat	Haltija:	181 Metsätalous Länsi-Lappi
Ajoitus:	7117 Esihistoriallinen aika	Ylläpitäjä:	181 Metsätalous Länsi-Lappi
Rakentamisvuosi:		Kunta:	261 Kittilä
Lukumäärä:	2		

Koordinaattiselitys:		Geometria tuotettu:	4 Gps-mittaus, korjaamaton
Koordinaatit:	X 7523896, Y 3398814, Z 205	Löydöt:	

Taustatiedot

Silvia. Muinaisjäännösrekisteri no 261010100.

Ympäristön kuvaus

Kuopat sijaitsevat Pyhäjärven länsipuolella kulkevalla hiekkaharjulla, jossa kasvaa mäntymetsä. Aluskasvillisuutena on puolukkaturve.

Kohteen kuvaus

Kuoppa 1 sijaitsee pisteessä x 3398813, y 7523898. Kuopan halkaisija on 2 metriä ja syvyys 50 cm. Kuopan reunoilla kasvaa kuusia ja mäntyjä.

Kuoppa 2 sijaitsee pisteessä x 3398815, y 7523894. Kuopan halkaisija on 2,5 metriä ja syvyys 70 cm. Kuopan päällä kasvaa mäntyä ja kuusia.

Kohteen rajaus

Kohde rajautuu aluemaisesti havaittujen kuoppien ylle.

Tulkinta***Lisätietoja***

Muinaisjäännösrekisterin piste on 150 metriä pohjoiseen mjrek. 261010100 Muusan leirikeskus työ ja valmistuspaikat, pyyntikuopat. Ilmeisesti muinaisjäännösrekisteripiste on tullut väärään paikkaan. Tarkastettaessa tästä pisteestä ei löytynyt mitään merkkiä pyyntikuopista.

Toimenpiteet***Tarkastukset***

Tila: 3 Toteutettu Laji: 6 Suojeluarvojen tarkastus Tarkastusvuosi: 2013
Tarkastuspvm: 7.8.2013 Tarkastaja: T. Karjalainen
Kuvaus:

Viranomaisrekisterinro:	261010100	Kunto:	1 Hyvä
--------------------------------	-----------	---------------	--------

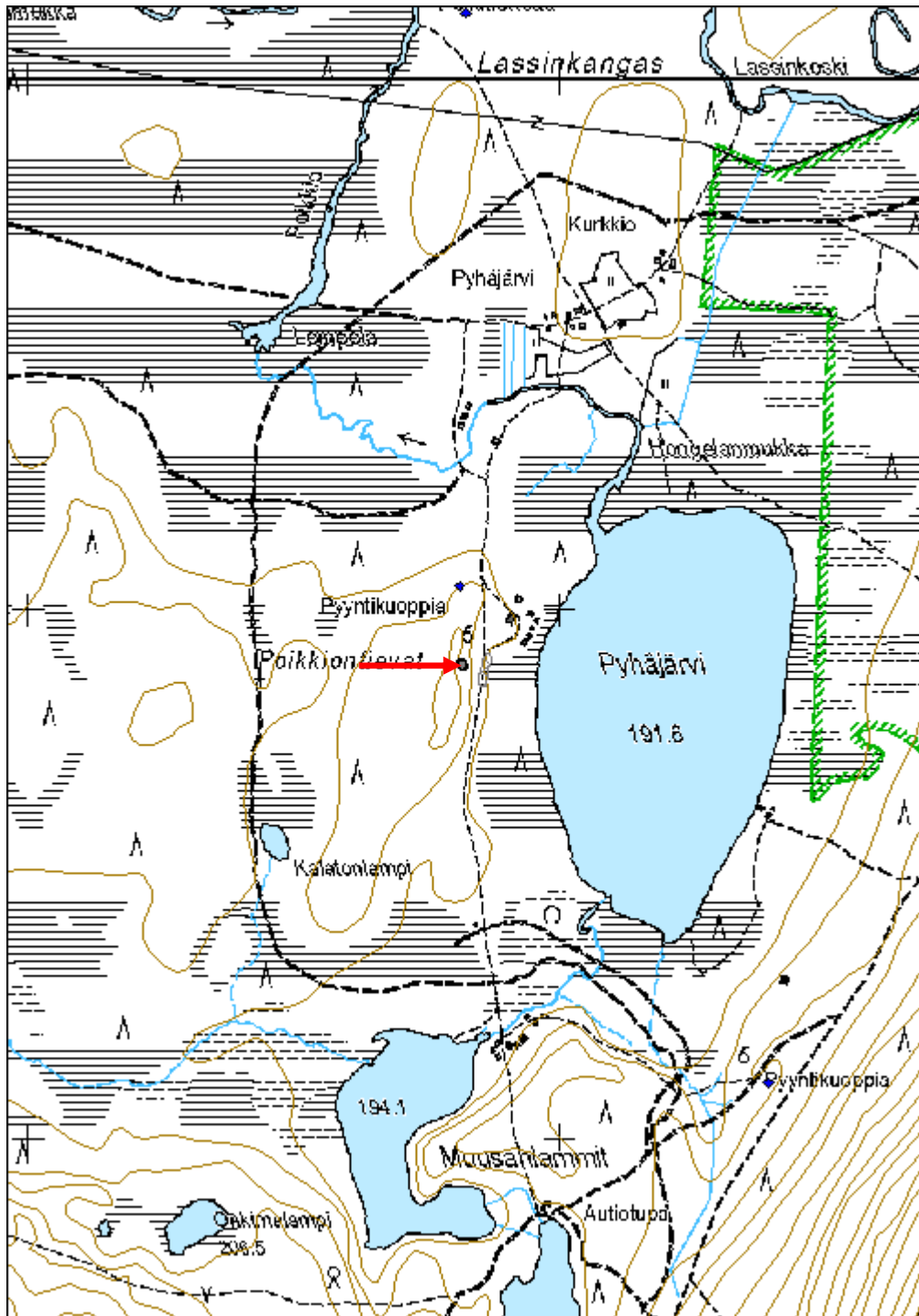
Arvotus:	3 Esitys mj-luokka II	Olotila:	2 Ei käytössä
Selitys:		Kohteen suojelu:	0 Ei määritelty
		Selitys:	

Ympäristön suojelu:	0 Ei määritelty
Selitys:	



Pyyntikuopat sijaitsevat hiekkaharjun laella, jossa kasvaa paksu puolukkaturve.

Kohdetyyppi:	9 Valmistuspaikat/työpaikat	Copyright:	© Metsähallitus 2008 © Maanmittauslaitos 1/MML/08
Koordinaatit:	X 7523896, Y 3398814, Z 205	Mittakaava:	1:10000



Kotaraukanmaa 1 pyyntikuopat

MH-tunnus: 162225

Kohdetyyppi:	9 Valmistuspaikat/työpaikat	Haltija:	800 Lapin luontopalvelut
Ajoitus:	7117 Esihistoriallinen aika	Ylläpitäjä:	800 Lapin luontopalvelut
Rakentamisvuosi:		Kunta:	261 Kittilä
Lukumäärä:	26		

Koordinaattiselitys:		Geometria tuotettu:	4 Gps-mittaus, korjaamaton
Koordinaatit:	X 7569780, Y 3424837, Z 275	Löydöt:	

Taustatiedot

Metsuri Jussi Sarvelan ilmoitus. Uusi havainto.

Ympäristön kuvaus

Pyyntikuopat sijaitsevat hiekkadyynialueella. Paikalla kasvaa kuiva kangasmetsä valtalajina mänty. Aluskasvillisuutena jäkälää. Alue on erittäin eroosioaltis, maassa on hiekkapaljastumia.

Kohteen kuvaus

Kohteessa on 26 pyyntikuoppaa, jotka kulkevat pohjois - etelä -suuntaisena nauhana.

Pyyntikuoppa 1: Valliton, jonka sisämitta on 2,5 metriä, syvyys 50 cm.

Pyyntikuoppa 2: Soikea, valliton, sisämitta 3 x 2 m, itä-länsisuuntainen.

Pyyntikuoppa 3: Soikea, vallillinen, pituus vallien kanssa 4 metriä, sisämitta 2,5 metriä. Leveys vallien kanssa 5 metriä, sisämitta 2,5 metriä, syvyys 70 cm.

Pyyntikuoppa 4: Soikea, valliton, pituus 2,5 metriä, sisämitta 2 metriä, syvyys 50 cm.

Pyyntikuoppa 5: Soikea idästä länteen, vallillinen, ulkomitta 6x7 metriä, sisämitta 3 x 2,5 metriä, syvyys 80 cm.

Pyyntikuoppa 6: Pyöreä, halkaisija 2,5m, syvyys 70cm, valliton.

Pyyntikuoppa 7: Soikea idästä länteen, luoteisreunalla hieman vallia, pitkä 2,2m, leveä 1,5m, syvyys 40 cm.

Pyyntikuoppa 8: Ulkomitta 4 metriä, sisämitta 2 metriä, pyöreä, syvyys vallien päältä pohjaan 50 cm.

Pyyntikuoppa 9: Valliton, pyöreä, halkaisija 2 metriä, syvyys 40 cm.

Pyyntikuoppa 10: Pyöreä kuoppa, jonka halkaisija on 3 metriä. Etelä- ja lounaisreunoilla kaksi metriä leveä leveät halkaisijat.

Pyyntikuoppa 11: Soikea koillisesta lounaaseen, pituus 2,5 metriä, leveys 2 metriä ja syvyys 70 cm. Pohjoisreunalla metrin levyinen 30 cm korkea valli.

Pyyntikuoppa 12: Pyöreä, valliton, halkaisija 1,3 metriä, syvyys 40 cm.

Pyyntikuoppa 13: Pyöreä, sisämitta 2,7 metriä, ulkomitta 7 metriä, matalat hiekkavallit, syvyys 80 cm.

Pyyntikuoppa 14: Pyöreä, valliton halkaisija 3 metriä, syvyys 70 cm, vallilla kelokanto.

Pyyntikuoppa 15: Soikea koillisesta lounaaseen, valliton, pituus 3 metriä, leveys 2 metriä, syvyys 70 cm.

Pyyntikuoppa 16: Halkaisija 3 metriä, laakea kuoppa, syvyys 40 cm. Kuopan kaakkoispuolella tuulieroosion tekemä 10 metriä halkaisijaltaan oleva hiekkakuoppa.

Pyyntikuoppa 17: Pyöreä, valliton, halkaisijalta 4 metriä, syvyys 50 cm.

Pyyntikuoppa 18: Matala ja laakea kuoppa, pyöreä, halkaisija 3 metriä, syvyys 30 cm.

Pyyntikuoppa 19: Pyöreä, sisämitta 2 metriä, syvyys 50 cm. Ympärillä 1,5 metriä leveä matala valli.

Pyyntikuoppa 20: Pyöreä, sisämitta 3 metriä, pohjoispuolella 1,5 metriä leveä valli, syvyys 1 metriä.

Pyyntikuoppa 21: Soikea idästä länteen, pituus ulkomitta 5 metriä, sisämitta 2,5 metriä, leveys ulkomitta 4 metriä, sisämitta 2 metriä, syvyys 80 cm.

Pyyntikuoppa 22: Ulkomitta 4 metriä, sisämitta 1,7 metriä, syvyys 70 cm. Kuopan pohjalla on hakkuutähteitä.

Pyyntikuoppa 23: Halkaisija 1,5 metriä, syvyys 30 cm.

Pyyntikuoppa 24: Halkaisija 4 metriä, syvyys 70 cm. Vallilla kasvaa mäntyjä ja kataja.

Pyyntikuoppa 25: Soikea, ulkomitta 5,5 metriä, sisämitta 2,5 metriä (kaakosta luoteeseen). Ulkomitta 4,8 metriä, sisämitta 2 metriä, syvyys 70 cm (leveys). Muodostaa edellisen pyyntikuopan kanssa kaksoiskuopan jossa on yhteinen keskivalli.

Pyyntikuoppa 26: Pyöreä, ulkomitta 5,3 metriä, sisämitta 2,5 metriä, syvyys 70 cm. Vallissa kasvaa kataja.

Kohteen rajaus

Kohde rajautuu pyyntikuopista mitattujen gps pisteiden ylle aluemaisesti.

Tulkinta

Pyyntikuopat

Lisätietoja

Luontopalveluiden hallinnoima suojametsä. Pietarinaukia 39313.

Toimenpiteet

Tarkastukset

Tila: 3 Toteutettu

Laji: 6 Suojeluarvojen tarkastus

Tarkastusvuosi: 2013

Tarkastuspvm: 19.8.2013 Tarkastaja: T. Karjalainen
 Kuvaus:

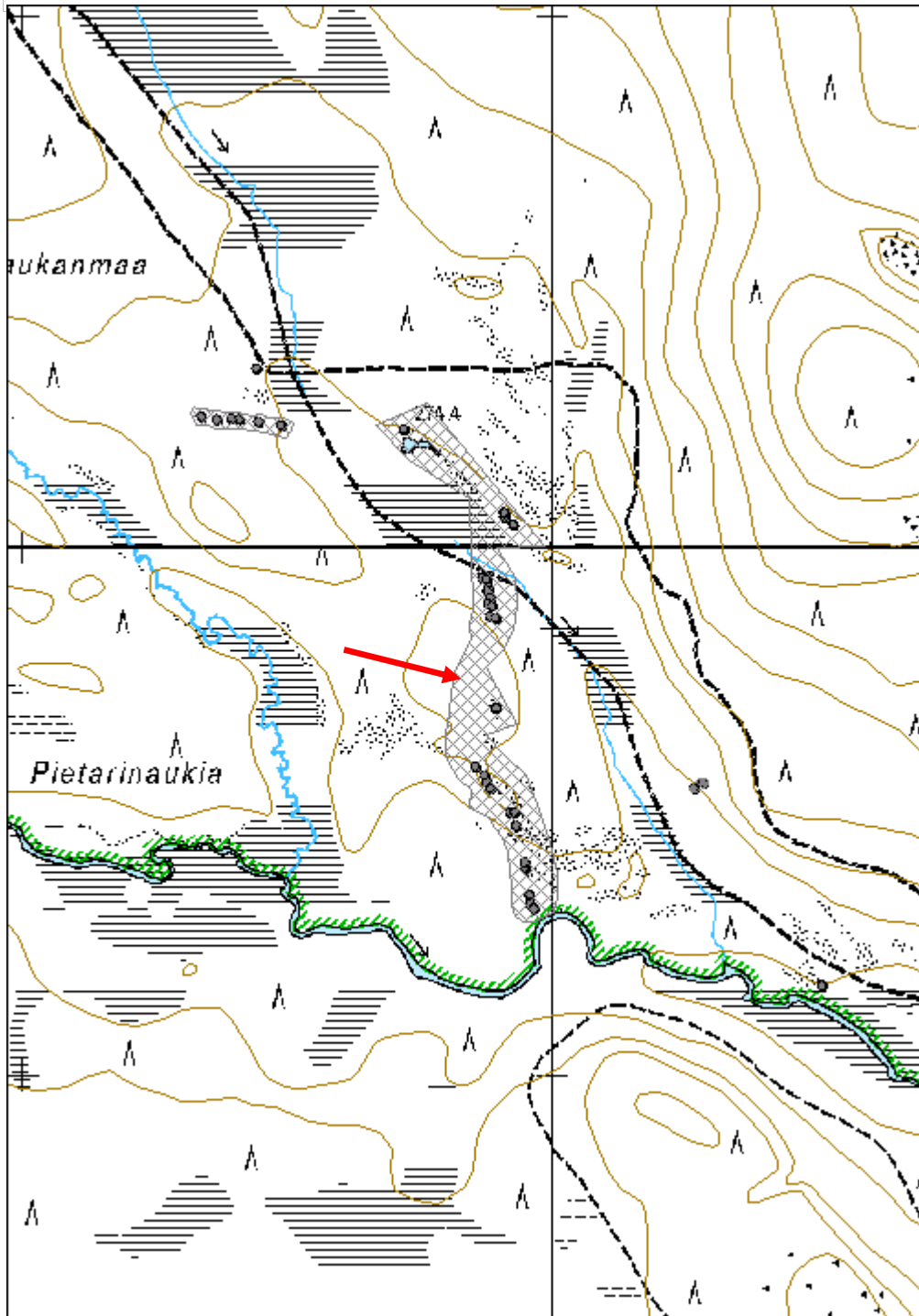
Viranomais- rekisterinro:		Kunto:	1 Hyvä
Arvotus:	3 Esitys mj-luokka II	Olotila:	2 Ei käytössä
Selitys:		Kohteen suojelu:	9 Muu suojeluarvo
		Selitys:	

Ympäristön suojelu:	99 Muu suojeluarvoa sisältävä alue
Selitys:	Suojelumetsä



Kuopat erottuva selkeästi karulla hiekkakankaalla.

Kohdetyyppi:	9 Valmistuspaikat/työpaikat	Copyright:	© Metsähallitus 2008 © Maanmittauslaitos 1/MML/08
Koordinaatit:	X 7569780, Y 3424837, Z 275	Mittakaava:	1:10000



Karuvaarantuore pyyntikuopat

MH-tunnus: 162379

Kohdetyyppi:	9 Valmistuspaikat/työpaikat	Haltija:	181 Metsätalous Länsi-Lappi
Ajoitus:	7117 Esihistoriallinen aika	Ylläpitäjä:	181 Metsätalous Länsi-Lappi
Rakentamisvuosi:		Kunta:	261 Kittilä
Lukumäärä:	24		

Koordinaattiselitys:		Geometria tuotettu:	4 Gps-mittaus, korjaamaton
Koordinaatit:	X 7568321, Y 3427021, Z 265	Löydöt:	

Taustatiedot

Uusi löytö.

Ympäristön kuvaus

Kohde sijaitsee moreenikankaalla, joka laskee itään suohon. Alueelle itäpuolelta laskee joki pohjoisesta etelään ja länsipuolelta kulkee hiekkatie, kaakosta luoteeseen.

Kohteen kuvaus

Kohteessa on 24 pyyntikuoppaa, jotka kuvaillaan seuraavassa:

Pyyntikuoppa 1: Soikea, ulkomitta 7m, sisämitta 3,3 m, syvyys 1,2 m. Vallillinen.

Pyyntikuoppa 2: Pyöreä, ulkomitta 7m, sisämitta 3,3 m, syvyys 1m, valleilla kasvaa koivuja.

Pyyntikuoppa 3: Halkaisija 5,5 m, syvyys 70 cm.

Pyyntikuoppa 4: Halkaisija 3,7m, syvyys 60 cm. Kaksi äestysvakoaa kulkee kuopan yli, ja reunalla sijaitsee muurahaispesä.

Pyyntikuoppa 5: Pyöreä, ulkomitta 9 m, sisämitta 3,3 m, syvyys 60 cm. Valleilla kasvaa mäntyjä.

Pyyntikuoppa 6: Pyöreä, ulkomitta 9,2 m, sisämitta 3,7 m, syvyys 80 cm. Valli on soikea kaakko-luode suunnassa, ja sisällä kasvaa mäntyjä.

Pyyntikuoppa 7: Halkaisija 4,6 m, syvyys 70 cm. Valleilla ja kuopassa kasvaa vanhoja petäjiä.

Pyyntikuoppa 8: Pyöreä, ulkomitta 6,9 m, sisämitta 3,2m, syvyys 1m. Kuopan pohjassa on hakkuutähteitä, ja kuopan yli menee äestysura pohjoisesta etelään.

Pyyntikuoppa 9: Halkaisija 3,6 m, syvyys 1m. Kuopan länsireunalla on kaksi äestysuraa pohjoisesta etelään. Itäreunalla sijaitsee suuri vanha petäjä.

Pyyntikuoppa 10: Pyöreä, ulkomitta 6,7 m, sisämitta 3 m, syvyys 90 cm. Päältä kulkee kolme äestysuraa pohjoisesta etelään. Vallilla on kanto, josta puu on kaadettu kirveellä.

Pyyntikuoppa 11: Ulkomitta 8 m, sisämitta 4 m, syvyys 1,25 m. Vallit ovat 30 cm korkeat.

Pyyntikuoppa 12: Pyöreä, ulkomitta 6,8 m, sisämitta 3,5 m, syvyys 1m. Kuopan molemmin puolin kulkevat äestysurat pohjoisesta etelään. Valleissa kasvaa männyn taimia.

Pyyntikuoppa 13: Pyöreä, ulkomitta 6 m, sisämitta 2,7m, syvyys 80 cm. Päällä kasvaa variksenmarjaa, ja vallilla kasvaa koivu ja kataja. Kuopan molemmin puolin kulkee äestysuria pohjoisesta etelään.

Pyyntikuoppa 14: Pyöreä, ulkomitta 7,5 m, sisämitta 3,4 m, syvyys 0,5 m. Valleilla on kaatuneita mäntyjä ja kuopan reunoilla kasvaa koivuja.

Pyyntikuoppa 15: Pyöreä, ulkomitta 6,6 m, sisämitta 3 m, syvyys 1m. Korkeat vallit ja kuopan päällä kasvaa koivuja.

Pyyntikuoppa 16: Pyöreä, ulkomitta 6 m, sisämitta 2,8 m, syvyys 1m. Vallilla kasvaa koivu ja männyn taimia.

Pyyntikuoppa 17: Pyöreä, ulkomitta 6,6 m, sisämitta 3,3 m, syvyys 80 m. Valleilla kasvaa koivuja.

Pyyntikuoppa 18: Pyöreä, ulkomitta 6,2 m, sisämitta 2,8 m, syvyys 90 cm. Korkeat vallit.

Pyyntikuoppa 19: Soikea, pituus 7,3 m, leveys 7,4 m, syvyys 1,1m. Valleilla kasvaa männyn taimia.

Pyyntikuoppa 20: Pyöreä, ulkomitta 6,6 m, sisämitta 2,6 m, syvyys 1,1m. Kuopan reunalle on kaatunut mänty, korkeat vallit.

Pyyntikuoppa 21: Pyöreä, ulkomitta 7 m, sisämitta 3,1 m, syvyys 90 cm. Pohjalla hakkuutähteitä.

Pyyntikuoppa 22: Pyöreä, ulkomitta 6,6 m, sisämitta 2,5 m, syvyys noin 80 cm.

Pyyntikuoppa 23: Soikea, Pituus 8 m, sisämitta 4 m, syvyys 1,15 m.

Pyyntikuoppa 24: Pyöreä, ulkomitta 5,7 m, sisämitta 2,8 m, syvyys 80 cm. Kuopasta 15 m itään kulkee oja.

Kohteen rajaus

Kohde rajautuu aluemaisesti pyyntikuopista mitattujen gps pisteiden ylle.

Tulkinta

Pyyntikuoppa-alue, joka on äestetty.

Lisätietoja

Toimenpiteet

Tarkastukset

Tila: 3 Toteutettu Laji: 6 Suojeluarvojen tarkastus Tarkastusvuosi: 2013
Tarkastuspvm: 21.8.2013 Tarkastaja: T. Karjalainen
Kuvaus:

Viranomais-

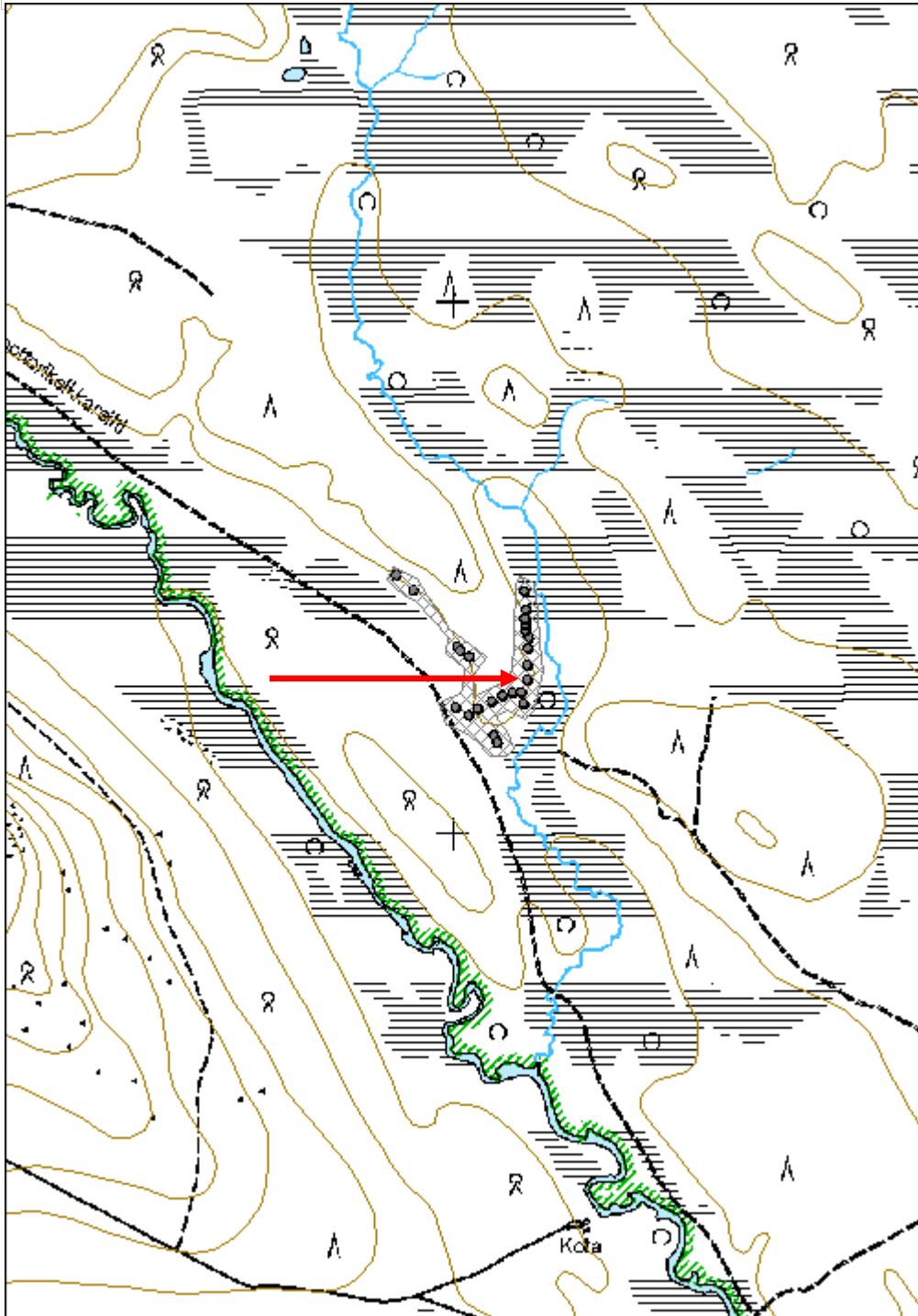
Kunto: 1 Hyvä

rekisterinro:		Olotila: 2 Ei käytössä
Arvotus:	3 Esitys mj-luokka II	Kohteen suojelu: 9 Muu suojeluarvo
Selitys:		Selitys:
Ympäristön suojelu:	0 Ei määritelty	
Selitys:		



Osassa kuoppia kasvaa mäntyjä, osa on taimikossa, jonka maaperä on äestetty.

Kohdetyyppi:	9 Valmistuspaikat/työpaikat	Copyright:	© Metsähallitus 2008 © Maanmittauslaitos 1/MML/08
Koordinaatit:	X 7568321, Y 3427021, Z 265	Mittakaava:	1:10000



Kotaraukanmaa 2 Pyyntikuopat

MH-tunnus: 162460

Kohdetyyppi:	9 Valmistuspaikat/työpaikat	Haltija:	181 Metsätalous Länsi-Lappi
Ajoitus:	7117 Esihistoriallinen aika	Ylläpitäjä:	181 Metsätalous Länsi-Lappi
Rakentamisvuosi:		Kunta:	261 Kittilä
Lukumäärä:	6		

Koordinaattiselitys:		Geometria tuotettu:	4 Gps-mittaus, korjaamaton
Koordinaatit:	X 7570235, Y 3424414, Z 275	Löydöt:	

Taustatiedot

Uusi löytö.

Ympäristön kuvaus

Kohde sijaitsee hiekkadyyni alueella, jossa kasvaa ohut jäkälä ja variksenmarja aluskasvillisuus. Aluetta ympäröivät pohjoisesta etelään kulkevat vuomasuot.

Kohteen kuvaus

Kohteessa on 6 pyyntikuoppaa, jotka kuvaillaan seuraavassa:

Pyyntikuoppa 1: Halkaisija 1,6 metriä, syvyys 50 cm.

Pyyntikuoppa 2: Halkaisija 2,2 metriä, syvyys 40 cm.

Pyyntikuoppa 3: Halkaisija 2,2 metriä, syvyys 40 cm. Kuoppa on täynnä hakkuutähteitä.

Pyyntikuoppa 4: Ulkomitta 5 metriä, sisämitta 2 metriä, syvyys 60 cm. Kuopassa on hakkuutähteitä.

Pyyntikuoppa 5: Ulkomitta 6,3 metriä, sisämitta 2,4 metriä, syvyys 40 cm. Vallilla sijaitsee mänty.

Pyyntikuoppa 6: Pyöreä, ulkomitta 4 metriä, sisämitta 1,7 metriä, syvyys 70 cm. Pohjalla hakkuutähteitä.

Kohteen rajaus

Kohde rajautuu aluemaisesti pyyntikuopista mitattujen gps pisteiden ylle.

Tulkinta

Lisätietoja

Kohteen etäpuolella on Kotaraukanmaa 1 pyyntikuopat ja itäpuolella Karuvaarantuore 1 ja 2.

Toimenpiteet

Tarkastukset

Tila: 3 Toteutettu Laji: 6 Suojeluarvojen tarkastus Tarkastusvuosi: 2013

Tarkastuspvm: 21.8.2013 Tarkastaja: T. Karjalainen

Kuvaus:

**Viranomais-
rekisterinro:**

Kunto: 1 Hyvä

Arvotus: 3 Esitys mj-luokka II

Olotila: 2 Ei käytössä

**Kohteen
suojelu:** 9 Muu suojeluarvo

Selitys:

Selitys:

**Ympäristön
suojelu:**

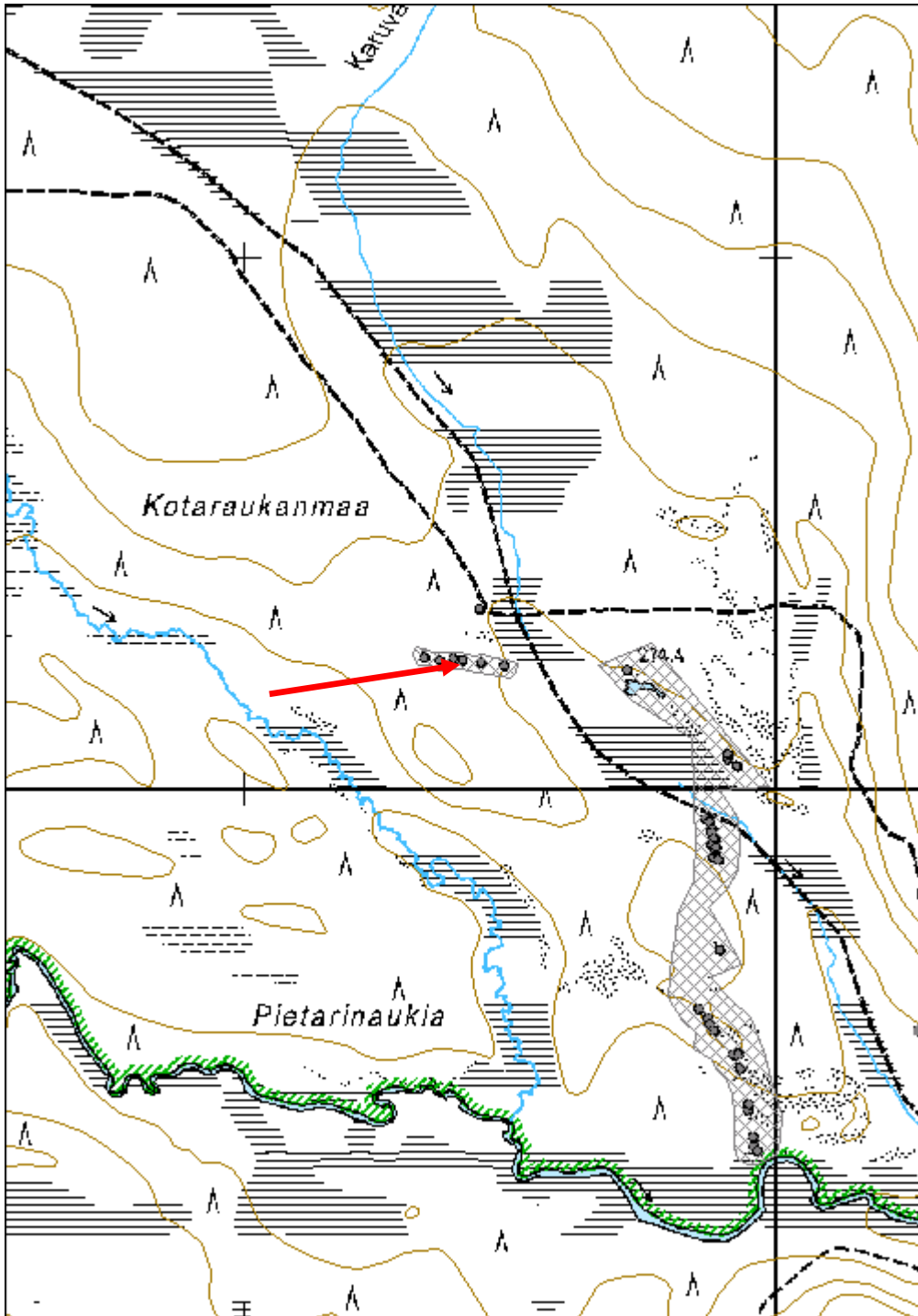
0 Ei määritelty

Selitys:



Kuopat sijaitsevat karulla kankaalla, jossa pienetkin kuopat erottuvat helposti.

Kohdetyyppi:	9 Valmistuspaikat/työpaikat	Copyright:	© Metsähallitus 2008 © Maanmittauslaitos 1/MML/08
Koordinaatit:	X 7570235, Y 3424414, Z 275	Mittakaava:	1:10000



Olletanoja pyyntikuopat	MH-tunnus: 162251
--------------------------------	--------------------------

Kohdetyyppi:	9 Valmistuspaikat/työpaikat	Haltija:	181 Metsätalous Länsi-Lappi
Ajoitus:	7117 Esihistoriallinen aika	Ylläpitäjä:	181 Metsätalous Länsi-Lappi
Rakentamisvuosi:		Kunta:	261 Kittilä
Lukumäärä:	12		

Koordinaattiselitys:	Geometria tuotettu: 4 Gps-mittaus, korjaamaton
Koordinaatit: X 7572452, Y 3419791, Z 305	Löydöt:

Taustatiedot

Jussi Sarvelan ilmoitus.

Ympäristön kuvaus

Kohde sijaitsee tasaisella hiekkakankaalla jossa kasvaa mäntyjä ja aluskasvillisuutena on variksenmarjaa.

Kohteen kuvaus

Kohteessa on 12 pyyntikuoppaa, jotka on merkitty alakohteeksi.

Pyyntikuoppa 1: Halkaisija 2,5 m, syvyys 60 cm, valliton.

Pyyntikuoppa 2: Halkaisija vallien kanssa 6,2 m, ilman valleja 2,7m, syvyys 60 cm.

Pyyntikuoppa 3: Halkaisija vallien kanssa 4,8 m, ilman valleja 1,8 m, syvyys 60 cm. Eteläreunan valli vaurioitunut äestysurasta.

Pyyntikuoppa 4: Soikea idästä länteen vallien kanssa 5,3 m, ilman valleja 3 m. Pohjoisesta etelään vallien kanssa 5,6 m, ilman valleja 2,5 m. Syvyys 60 cm.

Pyyntikuoppa 5: Pieni epämääräinen, halkaisija vallien kanssa 3 m, syvyys 30 cm.

Pyyntikuoppa 6: Pyöreä, halkaisija vallien kanssa 5,3 m, ilman valleja 2,1 m, syvyys 50 cm, kuopan yli kulkee kolme äestysuraa koillisesta lounaaseen. Kuopassa on hakkuutähteitä.

Pyyntikuoppa 7: Halkaisija vallien kanssa 4 m, ilman valleja 1,5 m, syvyys 40 cm. Kuopan luoteispuolella on äestysura.

Pyyntikuoppa 8: Pyöreä, halkaisija vallien kanssa 4,5 m, ilman valleja 1,9 m, syvyys 40 cm. Päältä kulkee koillisesta lounaaseen kaksi äestysuraa.

Pyyntikuoppa 9: Soikea, vallien kanssa halkaisija 6,4 m idästä länteen, ilman valleja 3 m. Pohjoisesta etelään vallien kanssa 6,6 m, ilman valleja 2,5 m, syvyys 80 cm.

Pyyntikuoppa 10: Soikea, halkaisija vallien kanssa 4 m, ilman valleja 1,6 m, syvyys vallien päältä mitattuna 60 cm.

Pyyntikuoppa 11: Soikea, halkaisija pohjoisesta etelään vallien kanssa 5,6 m, ilman valleja 2,1 m,

Halkaisija idästä länteen 5,6 m vallien kanssa, ilman valleja 2,6 m, syvyys 80 cm. Päällä tykkylumen kaatamaa nuorta männikköä.

Pyyntikuoppa 12: Matala epämääräinen, vallien kanssa 4,7 m, ilman valleja 1,7 m, syvyys 40 m.

Kohteen rajaus

Kohde rajautuu alakohteesta mitattujen gps pisteiden ylle.

Tulkinta

Lisätietoja

Toimenpiteet

Tarkastukset

Tila: 3 Toteutettu Laji: 6 Suojeluarvojen tarkastus Tarkastusvuosi: 2013
Tarkastuspvm: 19.8.2013 Tarkastaja: T. Karjalainen
Kuvaus:

**Viranomais-
rekisterinro:**

Kunto: 1 Hyvä

Arvotus: 3 Esitys mj-luokka II

Olotila: 2 Ei käytössä

**Kohteen
suojelu:** 9 Muu suojeluarvo

Selitys:

Selitys:

**Ympäristön
suojelu:**

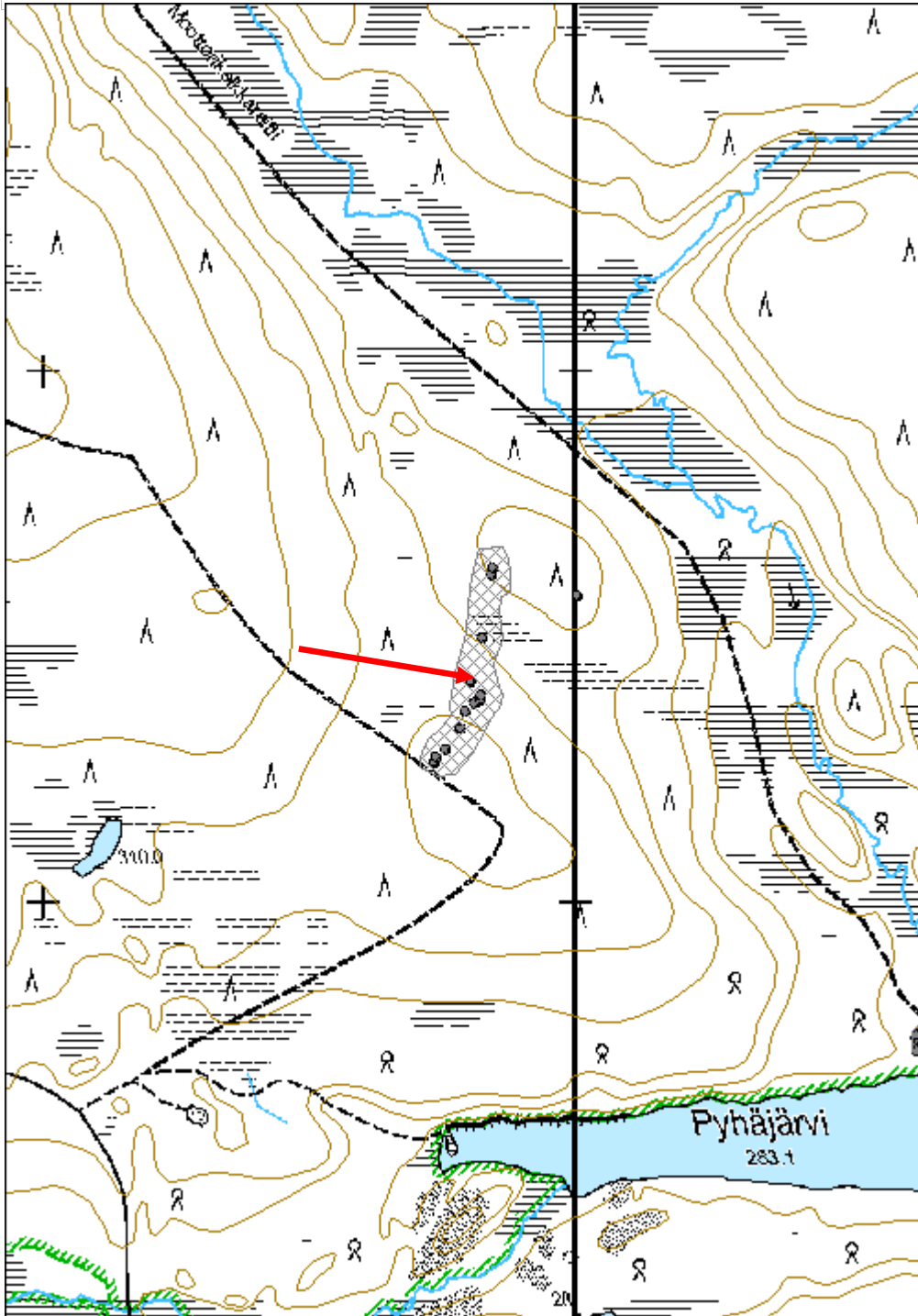
0 Ei määritelty

Selitys:



Kuoppa 9.

Kohdetyyppi:	9 Valmistuspaikat/työpaikat	Copyright:	© Metsähallitus 2008 © Maanmittauslaitos 1/MML/08
Koordinaatit:	X 7572452, Y 3419791, Z 305	Mittakaava:	1:10000



Keväniemi asuinpaikka	MH-tunnus: 163331
------------------------------	--------------------------

Kohdetyyppi:	1 Asuinpaikat	Haltija:	181 Metsätalous Länsi-Lappi
Ajoitus:	7117 Esihistoriallinen aika	Ylläpitäjä:	181 Metsätalous Länsi-Lappi
Rakentamisvuosi:		Kunta:	261 Kittilä
Lukumäärä:	3		

Koordinaattiselitys:	Geometria tuotettu:
Koordinaatit:	Löydöt:
X 7518036, Y 3425862, Z 197	4 Gps-mittaus, korjaamaton

Taustatiedot

Silvia ja muinaisjäännösrekisteri.

Ympäristön kuvaus

Kohde sijaitsee Sotkajärven luoteiskulmassa sijaitsevassa Keväniemessä. Alue on korpimetsää, jossa kasvaa kuusimetsä ja paksu sammalkerros ja puolukanvarpuja. Maaperä on moreenia.

Kohteen kuvaus

Kohteessa tavattiin kolme rakennetta, joista kaksi on pyöreää kuoppaa ja kiuasraunio, jotka merkittiin alakohteiksi 1 - 3. Seuraavassa kohteiden kuvaus alakohteittain. Rakenteet löydettiin Hannu Kotivuoren muinaisjäännösrekisterin selostuksen perusteella ja kohteet vastaavat selostusta, joka on kopioitu tulkinta - osuuteen.

1. Vallillinen pyöreä kuoppa, joka koko on vallin ulkopuolelta 9,8 metriä ja sisämitta 4,4 metriä. Kuopan syvyys vallien päältä mitattuna on 0,7 metriä. Vallit ovat 50 cm korkeammalla ympäröivää maastoa. Luoteiskulman vallit ovat yhteiset seuraavan (alakohde 2) kuopan kanssa.

2. Vallillinen pyöreä kuoppa, joka koko on vallin ulkopuolelta 6 metriä ja sisäpuolelta 3,4 metriä. Kuopan syvyys on 0,7 metriä ja vallien korkeus 50 cm. Rakennelman päällä kasvaa suuri kuusi ja muutama pieni taimi.

3. Kohteessa on turpeen alla 2 x 2 metrin kokoinen matala kiveys, joka on ilmeisesti uunin kiviraunio. Raunio kohoaa 50 cm ympäröivästä maasta. Raunion pohjoispuolella on 4 x 4 metrin kokoinen tasainen alue, jossa on mahdollisesti ympäröiviä valjeja.

Kohteen rajaus

Kohde rajautuu aluemaisesti alakohteista mitattujen gps pisteiden ylle.

Tulkinta

Hannu Kotivuoren muinaisjäännösrekisterin kuvaus: Kohde sijaitsee Sotkajärveen luoteesta pistävän niemen itärannan tuntumassa. Ikivanhassa rantakuusikossa (puista osan paksuus lähes 100 cm) on lampolan jäännös ja kämpänraunio (2,5 x 2,5 x 1,7 m). Näistä 50–80 m lounaaseen on metrin verran alavahkoa niemeä ylempi harjanne, jonka kaakkoispäässä on kaksi vierekkäistä vallin reunustamaa kuoppaa. Näistä 30 - 40 m luoteeseen on kiukaallisen tupasijan jäännös.

Kuopat 1 ja 2 ovat Kotivuoren kuvailemat kuopat ja kiviraunio on ilmeisesti Kotivuoren kuvailema kiukaallisen tupasijan jäännös.

Lisätietoja

Kotivuoren kuvailema Lampolan jääne on viereinen kohde.

Toimenpiteet**Tarkastukset**

Tila: 3 Toteutettu Laji: 6 Suojeluarvojen tarkastus Tarkastusvuosi: 2013
 Tarkastuspvm: 9.9.2013 Tarkastaja: T. Karjalainen
 Kuvaus:

Viranomais- rekisterinro:	1000009716	Kunto:	1 Hyvä
Arvotus:	3 Esitys mj-luokka II	Olotila:	2 Ei käytössä
Selitys:		Kohteen suojelu:	2 Muinaisjäännösrekisteri II
		Selitys:	

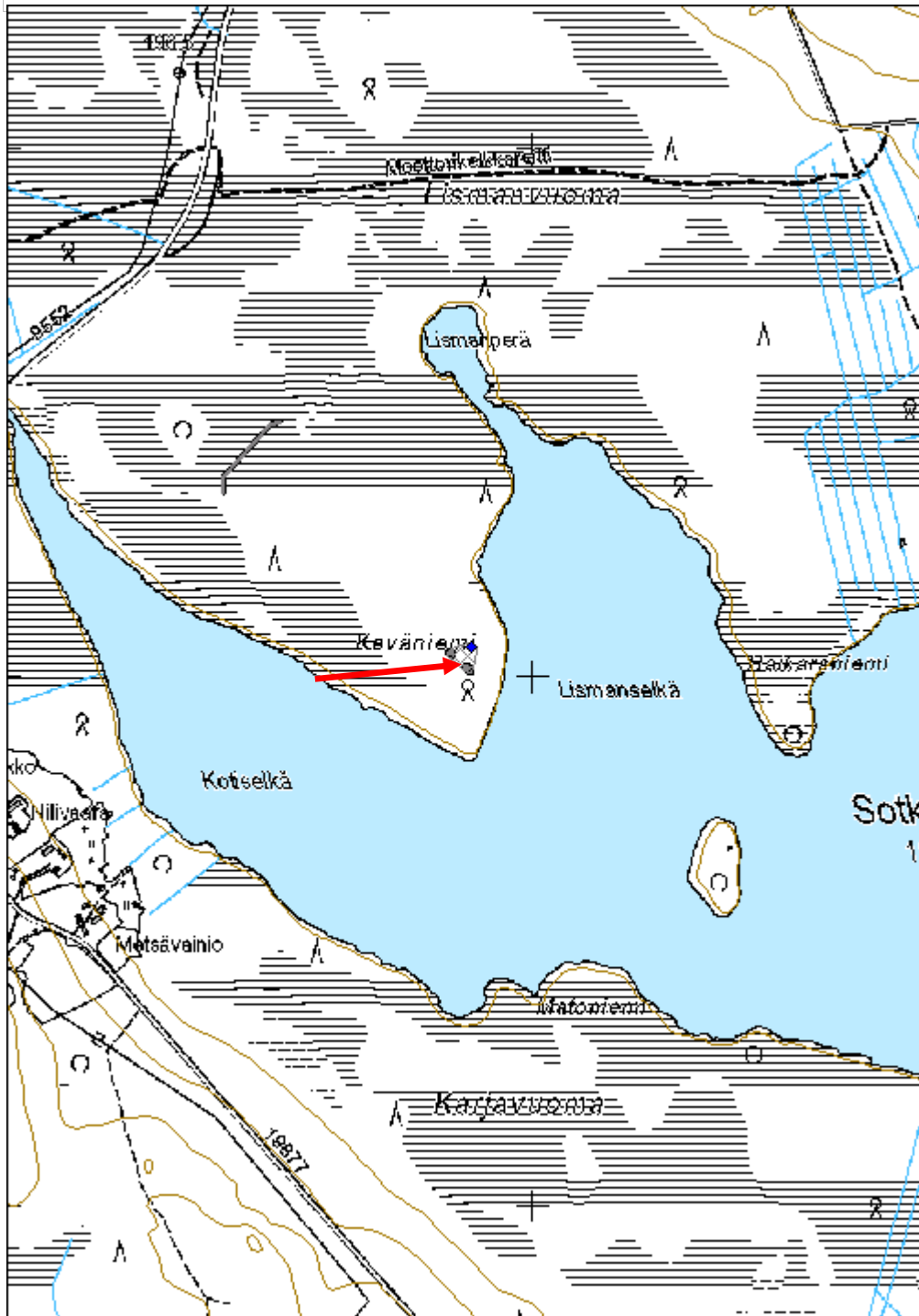
Ympäristön suojelu:	0 Ei määritelty
--------------------------------	-----------------

Selitys:	
-----------------	--



Kuusten alla on kaksi kodan kehävallia.

Kohdetyyppi:	1 Asuinpaikat	Copyright:	© Metsähallitus 2008 © Maanmittauslaitos 1/MML/08
Koordinaatit:	X 7518036, Y 3425862, Z 197	Mittakaava:	1:10000



Kukasjärvi 1 historiallisen ajan asuinpaikka

MH-tunnus: 162738

Kohdetyyppi:	1 Asuinpaikat	Haltija:	181 Metsätalous Länsi-Lappi
Ajoitus:	7118 Historiallinen aika	Ylläpitäjä:	181 Metsätalous Länsi-Lappi
Rakentamisvuosi:		Kunta:	261 Kittilä
Lukumäärä:	1		

Koordinaattiselitys:		Geometria tuotettu:	4 Gps-mittaus, korjaamaton
Koordinaatit:	X 7515673, Y 3387767, Z 244	Löydöt:	

Taustatiedot

Silvia ja muinaisjäännösrekisteri. Ks. Lisätietoja.

Ympäristön kuvaus

Kohde sijaitsee Kukasjärven itärannalla, 7 metrin etäisyydellä rannasta. Paikalla kasvaa mäntymetsä hiekkamaassa. Ranta on alavaa ja aluskasvillisuutena on mustikanvarpuja ja paksu turve.

Kohteen kuvaus

Kohteessa on 2 metriä halkaisijaltaan oleva maansekainen uunin kiviraunio, joka on 70 cm korkea. Rakennelman päällä kasvaa puolukkaturve ja koivuja. Ilmeisesti rakennelma on noin 1600 - 1700 luvun kotasijan tai tuvan uunin raunio. Rakennuksesta ei ollut enää havaittavissa merkkejä.

Kohteen rajaus

Kohde rajautuu pistemäisesti uunin kiukaan keskeltä mitattuun gps pisteeseen.

Tulkinta

Tuvan tai turvekodan uunin raunio.

Lisätietoja

Kohteesta etelälounaaseen 57 on Hannu Kotivuoren 1989 määrittelemä kalakenttä, joka on reiskaan merkitty kohteena numerolla 65318 ja muinaisjäännösrekisteriin numerolla 261010073. Kotivuoren mukaan alueella oli kiuasrakenteita ja asumuksien jäännöksiä. Inventoinnin yhteydessä käytiin paikalla, eikä siinä kohtaa havaittu mitään merkkejä asumisesta. Mahdollisesti tämä havainto tarkoittaa inventoinnissa merkittyä kohdetta, mutta vanhan havainnon sijainti on merkitty väärin.

54920 Levin ympäristön osayleiskaava; MY-alueet.

Toimenpiteet**Tarkastukset**

Tila: 3 Toteutettu Laji: 6 Suojeluarvojen tarkastus Tarkastusvuosi: 2013
Tarkastuspvm: 8.8.2013 Tarkastaja: T. Karjalainen
Kuvaus:

Viranomais-

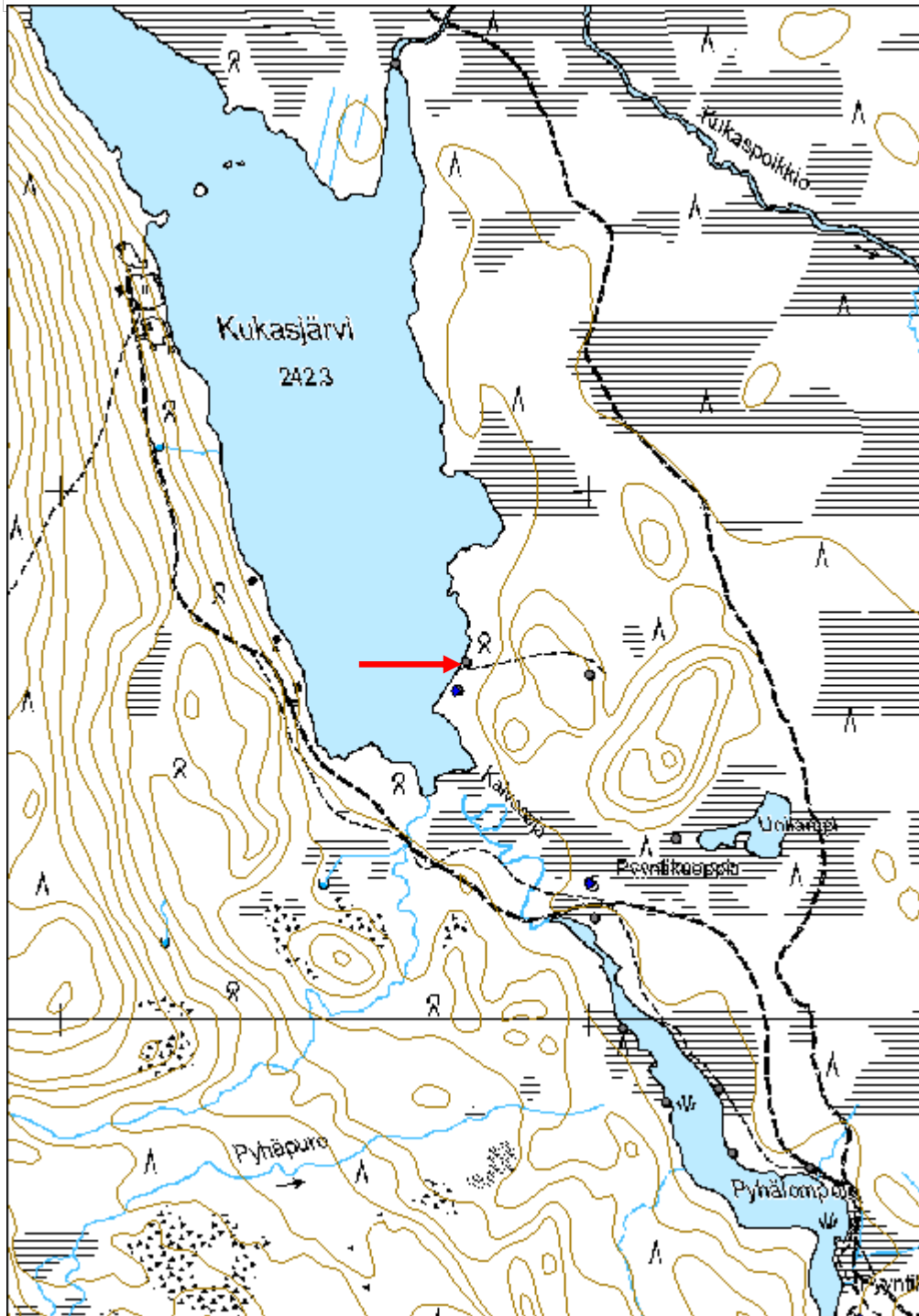
Kunto: 2 Keskinertainen

rekisterinro:		Olotila:	2 Ei käytössä
Arvotus:	3 Esitys mj-luokka II	Kohteen suojelu:	9 Muu suojeluarvo
Selitys:		Selitys:	
Ympäristön suojelu:	0 Ei määritelty		
Selitys:			



Asumuksen tulisijan röykkiö erottuu kumpuna, jonka päällä kasvaa koivuja.

Kohdetyyppi:	1 Asuinpaikat	Copyright:	© Metsähallitus 2008 © Maanmittauslaitos 1/MML/08
Koordinaatit:	X 7515673, Y 3387767, Z 244	Mittakaava:	1:10000



Sotkaselkä louhos

MH-tunnus: 161868

Kohdetyyppi:	9 Valmistuspaikat/työpaikat	Haltija:	181 Metsätalous Länsi-Lappi
Ajoitus:	7118 Historiallinen aika	Ylläpitäjä:	181 Metsätalous Länsi-Lappi
Rakentamisvuosi:		Kunta:	261 Kittilä
Lukumäärä:	1		

Koordinaattiselitys:		Geometria tuotettu:	4 Gps-mittaus, korjaamaton
Koordinaatit:	X 7516554, Y 3424037, Z 208	Löydöt:	

Taustatiedot

Muinaisjäännösrekisteri kohde 1000009724.

Ympäristön kuvaus

Kohde sijaitsee tasaisella hiekkakankaalla, jossa kasvaa mäntymetsä.

Kohteen kuvaus

Muinaisjäännösrekisterissä on paikalle merkitty raaka-aineen hankintapaikka, louhos. Inventoinnissa havaittiin turpeen alaiset kivikasat, mutta ne voivat olla luontaisia.

Muinaisjäännösrekisterin tietoa: Kohde sijaitsee Nilivaarasta n. 1,5 km lounaaseen. Sotkaselän pohjoislaidalla, 100 m suuremmasta Punakivijärvestä etelään, on sirpalekivikasoja karkeasorisella männikkökankaalla. Ne viittanevat historiallisen ajan kivenkäyttöön (uunikivien lohkomiseen tms.). Yhdessä kohdassa oli neljän neliömetrin alalla runsaasti kvartsi-iskoksia.

Sutigisiin on merkitty piste: x 3424057, y 7516497, joka tarkoittanee Kotivuoren mainitsemaa kvartsien löytöpaikkaa.

Kohteen rajaus

Kohde rajautuu pistemäisesti muinaisjäännösrekisterin pistekohtaan mitatun gps pisteen alueelle.

Tulkinta

Mielestäni kivikasat ovat luontaisia. Taisto Karjalainen

Lisätietoja

Kohteen ovat löytäneet Hannu Kotivuori ja Virva Lompolo 1998.

Toimenpiteet***Tarkastukset***

Tila: 3 Toteutettu Laji: 6 Suojeluarvojen tarkastus Tarkastusvuosi: 2013
Tarkastuspvm: 4.6.2013 Tarkastaja: T. Karjalainen
Kuvaus:

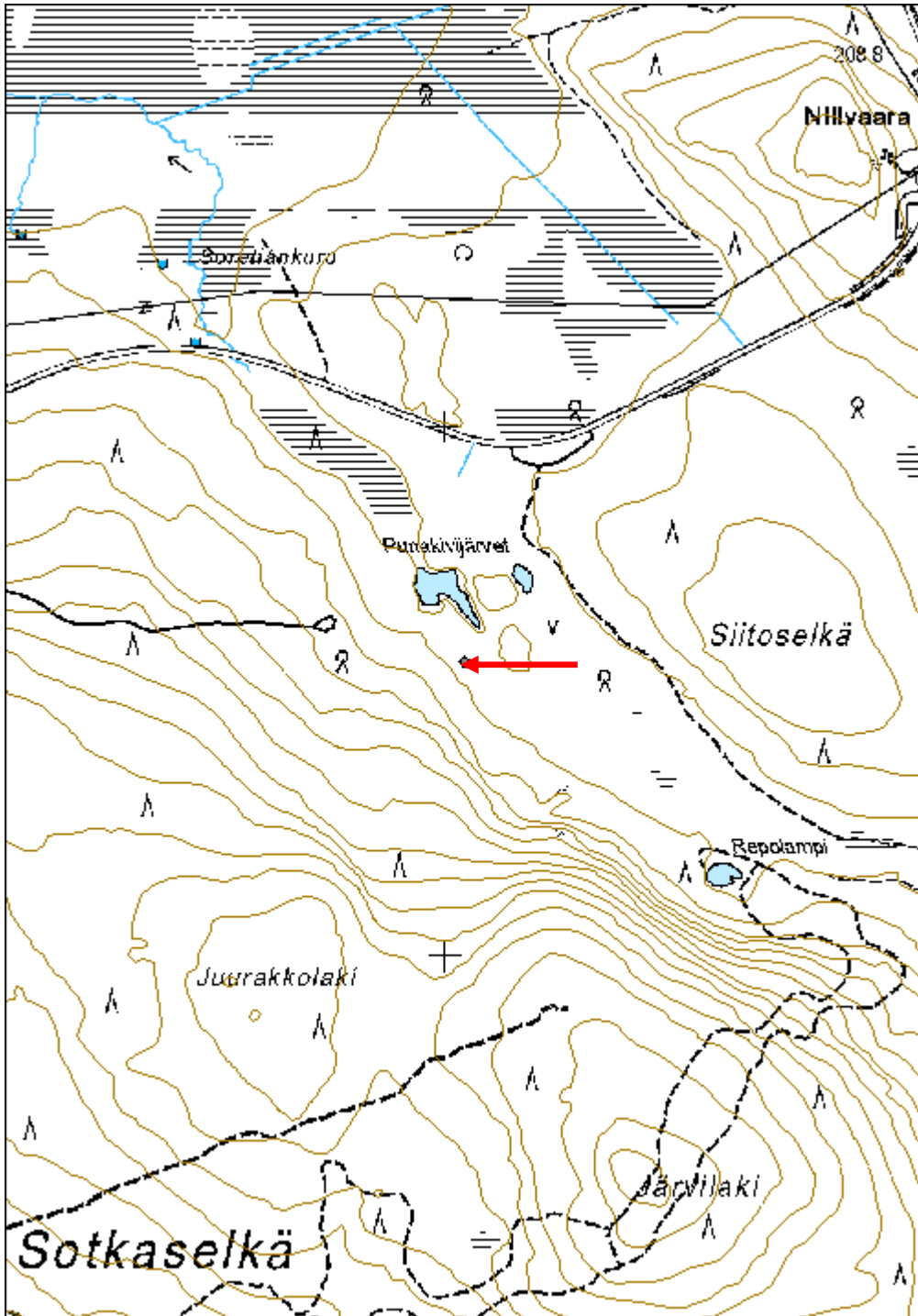
Viranomais- 1000009724 **Kunto:** 1 Hyvä

rekisterinro:		Olotila: 2 Ei käytössä
Arvotus:	4 Esitys mj-luokka III	Kohteen suojelu: 2 Muinaisjäännösrekisteri II
Selitys:		Selitys:
Ympäristön suojelu:	0 Ei määritelty	
Selitys:		



Kangasmaastossa tuntui turpeen alla liuskekivikasoja, jotka on määritelty louhokseksi. Kasat voivat myös olla luontaisia esiintymiä.

Kohdetyyppi:	9 Valmistuspaikat/työpaikat	Copyright:	© Metsähallitus 2008 © Maanmittauslaitos 1/MML/08
Koordinaatit:	X 7516554, Y 3424037, Z 208	Mittakaava:	1:10000



Vasara Kuston poroaita jäännös	MH-tunnus: 163089
---------------------------------------	--------------------------

Kohdetyyppi:	9 Valmistuspaikat/työpaikat	Haltija:	181 Metsätalous Länsi-Lappi
Ajoitus:	7116 Uusi aika	Ylläpitäjä:	181 Metsätalous Länsi-Lappi
Rakentamivuosi:		Kunta:	261 Kittilä
Lukumäärä:	1		

Koordinaattiselitys:	Geometria tuotettu:
Koordinaatit: X 7474904, Y 3392825, Z 270	4 Gps-mittaus, korjaamaton
	Löydöt:

Taustatiedot

Silvia

Ympäristön kuvaus

Kohde sijaitsee hiekkaisella mäntykankaalla, jossa on aluskasvillisuutena mustikkaa.

Kohteen kuvaus

Kohteessa on kirveellä katkotuista maapuista tehty poroaita, joka on ollut käytössä jo 1800 luvulla. Aidaspuut ovat suureksi osaksi lahonneet, mutta liitoskohdat ovat paikoin vielä jäljellä ja niissä on alapuolelta salvetut puut ladottu salvosrakenteeksi. Salvoksista lähtee poikittaisia tukipuita ja nauvoja ei siten ole tarvittu pystytyksessä. Aita kulkee alueella idästä länteen ja kaartuu idässä pohjoiseen. Aidan jäännöksiä on noin 400 metrin matkalla.

Kohteen rajaus

Kohde rajautuu viivamaisesti aidan kulun mukaan merkattujen gps pisteiden ylle.

Tulkinta

Vanha poroaita, joka Silvian tiedon mukaan on ollut käytössä jo 1800 luvulla. Ilmeisesti aidan on omistanut nimen mukaan Kusto Vasara.

Lisätietoja**Toimenpiteet****Tarkastukset**

Tila: 3 Toteutettu Laji: 6 Suojeluarvojen tarkastus Tarkastusvuosi: 2013
Tarkastuspvm: 26.8.2013 Tarkastaja: T. Karjalainen
Kuvaus:

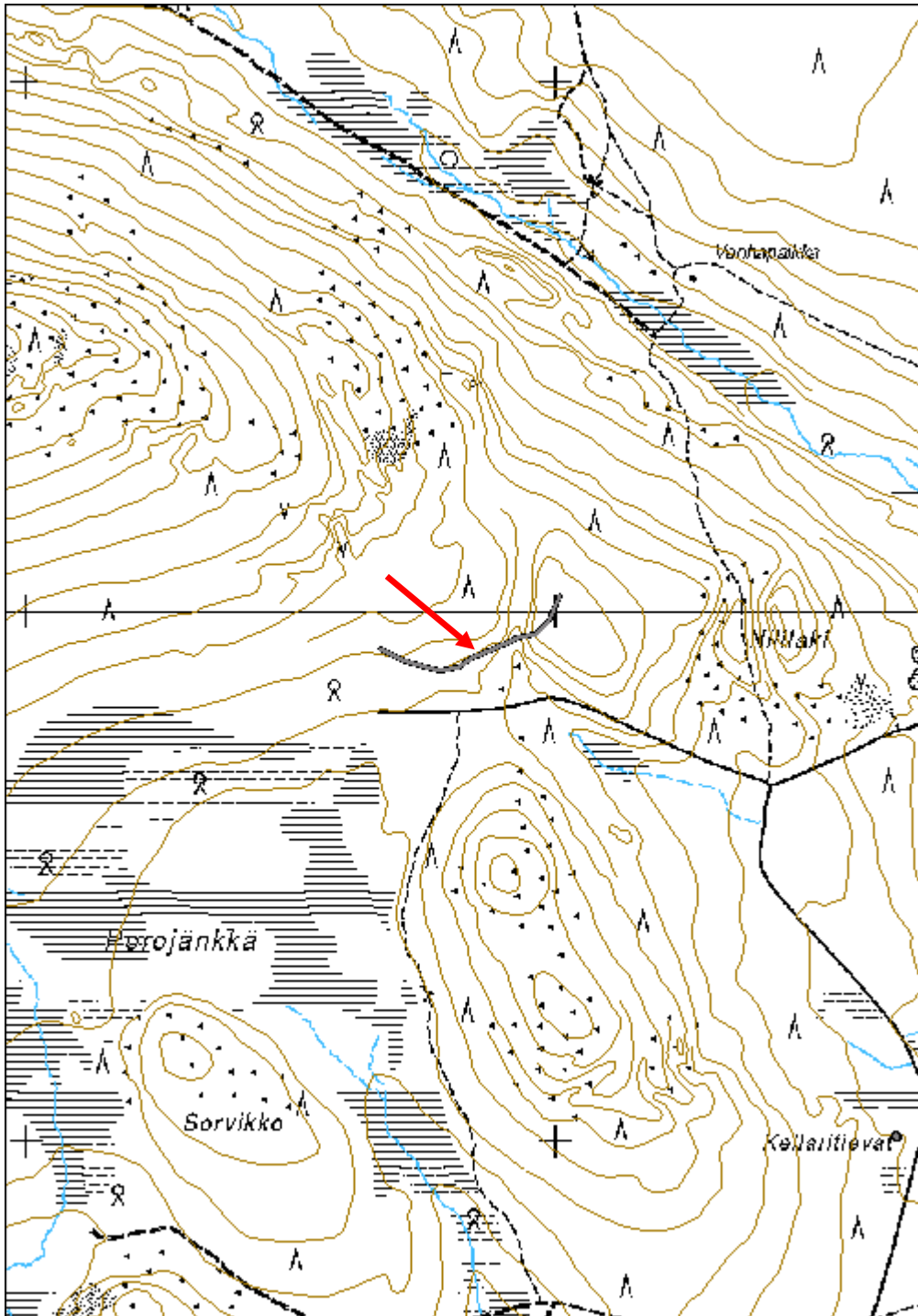
Viranomaisrekisterinro:**Kunto:** 3 Huono**Olotila:** 2 Ei käytössä**Arvotus:** 3 Esitys mj-luokka II**Kohteen** 9 Muu suojeluarvo

Selitys:	suojelu: Selitys:
Ympäristön suojelu:	0 Ei määritelty
Selitys:	



Poroaidan salvosrakenteet ovat paikoin hyvin säilyneet 1800 luvulta.

Kohdetyyppi:	9 Valmistuspaikat/työpaikat	Copyright:	© Metsähallitus 2008 © Maanmittauslaitos 1/MML/08
Koordinaatit:	X 7474904, Y 3392825, Z 270	Mittakaava:	1:10000



Porkkavaara rajamerkki kivilatamus	MH-tunnus: 163099
---	--------------------------

Kohdetyyppi:	0 Ei määritelty	Haltija:	181 Metsätalous Länsi-Lappi
Ajoitus:	7118 Historiallinen aika	Ylläpitäjä:	181 Metsätalous Länsi-Lappi
Rakentamisvuosi:		Kunta:	273 Kolari
Lukumäärä:			

Koordinaattiselitys:	Geometria tuotettu: 4 Gps-mittaus, korjaamaton
Koordinaatit: X 7453102, Y 3402105, Z 269	Löydöt:

Taustatiedot

Silvia, Muinaisjäännösrekisteri

Ympäristön kuvaus

Kohde sijaitsee Porkkavaaran laella Kolarin ja Rovaniemen kuntien alueella. Rovaniemen puolen alue on luonnonsuojelualuetta. Paikalla kasvaa mäntymetsä karussa kivirovakossa, jossa on paikoin sammalta ja turvetta päällä.

Kohteen kuvaus

Kohteessa on kuusi kivilatomusta, jotka ovat rajamerkkejä ja niiden viisarikiviä, jotka osoittavat rajan suunnan. Seuraavassa kuvauksessa latomukset on kuvattu alakohteittain.

1. Viisi viisarikiveä, jotka ovat puolen metrin korkuisia laakoja. Kivet on tuettu pystyyn suoraan linjaan Kolarin ja Rovaniemen kuntien rajalle. Kivien etäisyys toisistaan on kaksi metriä. Kivistä pohjoiseen 215 metriä on päämerkki.

2. Kolme pysty-laakakiveä. Keskimmäisen kiven lounaispuolella on myös laakakivi ja koillispuolella kaatunut laakakivi.

3. Kuntien rajojen kohtaamispaikassa on 1,2 x 0,7 x 0,6 metrin kokoinen kiviladelma, jonka keskellä on metrin korkuinen laakakivi, joka on päämerkin keskuskivi.

4. Päämerkistä Kolari - Rovaniemi rajaa 7 metrin päässä on metrin korkuinen laakakivi. Pysty-laaka on sortunut 45 asteen kulmaan, koska juuresta on otettu tukikiviä kuntien väliseen poroaitaan.

5. Päämerkistä Kolari Kittilä rajan suuntaan 8 metriä on metrin korkuinen laakakivi, jonka tukikivet ovat 1,5 x 1,5 metrin kokoisella alueella.

6. Kolme viisarikiveä noin 50 metrin päässä päämerkistä Kittilä Rovaniemi rajan suuntaan. Kivet ovat 50 - 70 cm korkuisia laakakiviä. Kivet ovat toisistaan noin 2 metrin etäisyydellä.

Kohteen rajaus

Kohde rajautuu aluemaisesti gps paikantimella mitattujen alakohteiden ylle.

Tulkinta

Kuudesta kivilatamusryhmästä koostuva rajamerkki.

Lisätietoja

Julku, Kyösti 1991. Kemin ja Tornion vanha raja. Studia historica septentrionalia 19. Rovaniemi.
 Karjalainen, Taisto 2013. Kivilatomuksia Rovaniemeltä. Muinaistutkija 2013.

Muinaisjäännösrekisterin tietoa: Porkkavaaran laella sekä Kolarin, Kittilän ja Rovaniemen rajoilla. Vanhimmat tiedot Porkkavaaran laen käytöstä rajamerkinä ajoittuvat Pähkinäsaaren rauhan jälkeiseen aikaan. Nykyisin nähtävät vanhat rajapyykit on kasattu entisten tilalle tai jopa päälle vuonna 1754 Ylitornion pitäjän ja Kittilän käräjäkunnan rajankäynnissä.

Porkkavaaran laen näyttävän salmiakin muotoisen pääpyykin lisäksi nykyisiltä kuntarajoilta on kartoitettu lukuisia pienempiä rajapyykkejä ja rajalinjaa osoittavia viisarikiviä.

Toimenpiteet**Tarkastukset**

Tila: 3 Toteutettu Laji: 6 Suojeluarvojen tarkastus Tarkastusvuosi: 2013
 Tarkastuspvm: 27.8.2013 Tarkastaja: T. Karjalainen
 Kuvaus:

**Viranomais-
rekisterinro:****Kunto:** 1 Hyvä**Arvotus:** 0 Ei määritelty**Olotila:** 2 Ei käytössä**Kohteen
suojelu:** 0 Ei määritelty**Selitys:****Selitys:****Ympäristön
suojelu:**

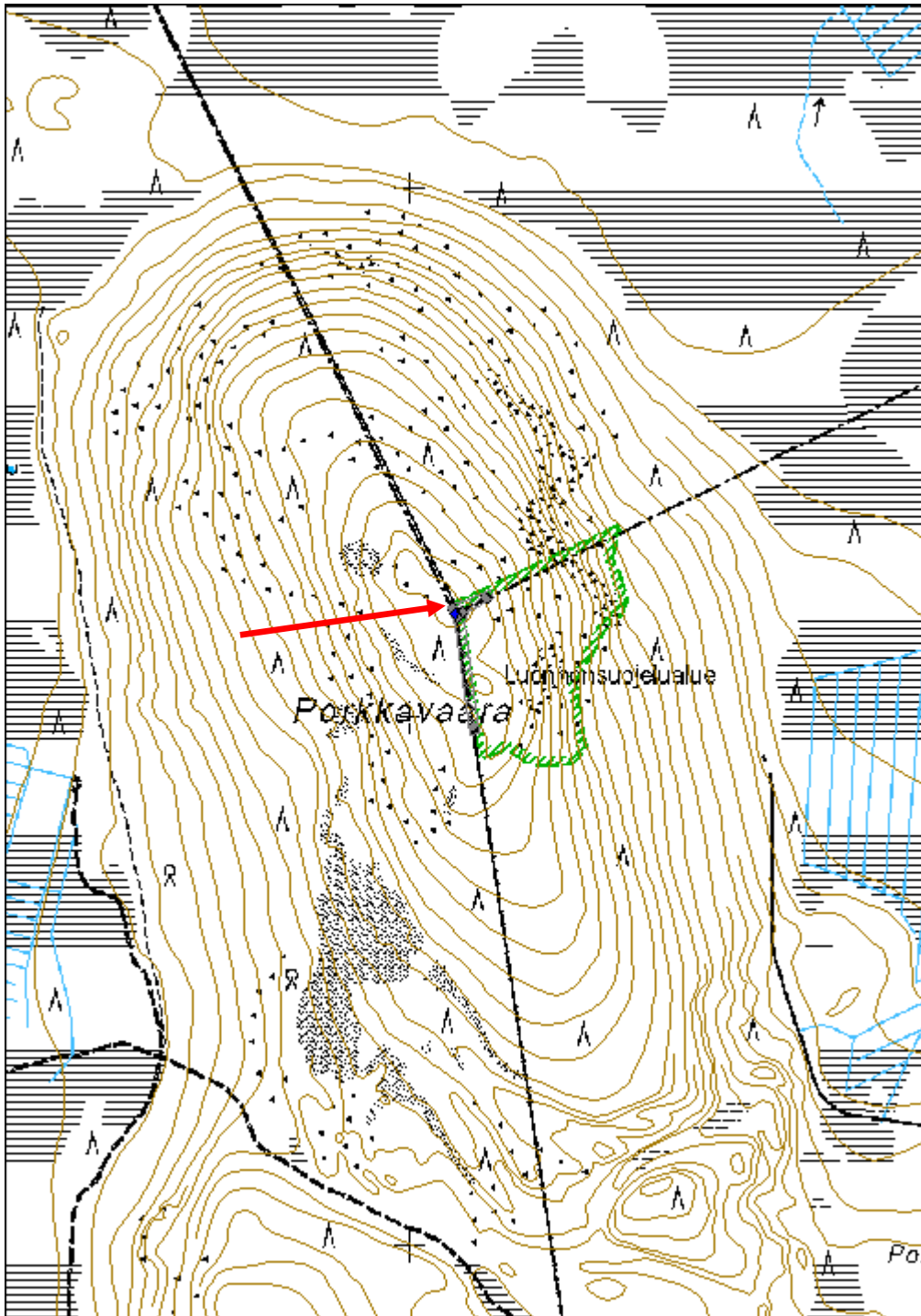
0 Ei määritelty

Selitys:



Rajamerkki kuntien rajojen kohtauspisteessä. Merkistä on viisarikiviä ja latomuksia Kittilä – Rovaniemi, Rovaniemi – Kolari ja Kolari – Kittilä –suuntiin. Paikka mainitaan Kemien ja Tornion lappien rajana jo 1700 luvulla. Rajamerkki on muinaismuistolain suojaama muinaisjäänös, joka on osittain särkynyt rajalle pystytetyn poroaidan rakenteiden pystytyksessä.

Kohdetyyppi:		Copyright:	© Metsähallitus 2008 © Maanmittauslaitos 1/MML/08
Koordinaatit:	X 7453102, Y 3402105, Z 269	Mittakaava:	1:10000



Pyhäjärvi rakennus jäännös

MH-tunnus: 162512

Kohdetyyppi:	1 Asuinpaikat	Haltija:	181 Metsätalous Länsi-Lappi
Ajoitus:	7118 Historiallinen aika	Ylläpitäjä:	181 Metsätalous Länsi-Lappi
Rakentamisvuosi:		Kunta:	261 Kittilä
Lukumäärä:	11		

Koordinaattiselitys:		Geometria tuotettu:	4 Gps-mittaus, korjaamaton
Koordinaatit:	X 7571750, Y 3420661, Z 285	Löydöt:	

Taustatiedot

Uusi löytö.

Ympäristön kuvaus

Kohde sijaitsee Pyhäjärven pohjoisrannalla. Alueen maasto on hiekkadyynejä, joiden päällä kasvaa ohut kenttäkerros, joka puuttuu paikoin kokonaan. Alueella kasvaa tunturikoivuja ja aluskasvillisuutena on jäkälää, sammalta ja mustikan varpuja.

Kohteen kuvaus

Kohteessa on kolme asumuksen jäännöstä, jotka ovat olleet turvekammeja. Niiden lisäksi alueella on kuoppia, jotka saattavat olla pyyntikuoppia sekä joukko pieniä kuoppia, joiden merkitys jäi epäselväksi. Kuopat kuitenkin liittyvät alueen asumusten yhteyteen. Seuraavassa luettelossa kuvataan 11 alakohdetta.

1. Rakennus jäännös. Kohteessa on kaakko - luode suuntainen turvevalli, jonka sisällä on kuoppa. Rakennelma on turvekammin jäännös. Pituus, ulkomitta 4,7 metriä ja sisämitta 3,3, metriä. Leveys ulkomitta 2,6 metriä ja sisämitta 2 metriä. Ulkomitta on mitattu turvevallin ulkoreunalta ja sisämitta vallin sisäreunalta. Valli on 30 cm korkea ja kuoppa on 50 cm syvä. Ovi on ilmeisesti sijainnut kaakkoispäässä ja avautunut järvelle.

2. Rakennus jäännös, joka on samanlainen kammin pohja kuin rakennus 1. Pituus ulkomitta 5,4 ja sisämitta 2,5 metriä, leveys ulkomitta 4,4 ja sisämitta 2 metriä. Turvevalli on 20 cm korkea ja kuoppa 60 cm syvä. Rakennelma on soikea koillisesta lounaaseen. Vallilla kasvaa tunturikoivupuska.

3. Rakennus jäännös, kammi. Pituus ulkomitta 4,4 ja sisämitta 2 metriä ja leveys ulkomitta 3,7 ja sisämitta 1,6 metriä. Rakennelma on soikea idästä länteen. Kuopan syvyys on 50 cm ja sen ympärillä on matala hiekkavalli.

Alakohteet 4 - 11 ovat pieniä, noin metrin halkaisijaltaan tai sitä pienempiä kuoppia. Mahdollisesti kuopista on otettu turvetta kammien rakennusaineeksi tai ne voivat olla kuoppaliesiä.

Kohteen rajaus

Kohde rajautuu aluemaisesti alakohteiden ylle digitoidun alueen mukaisesti. Alakohteiden paikat on mitattu gps paikantimella.

Tulkinta

Turvekammeja ja niihin liittyviä rakenteita. Asumukset ovat luultavasti 1600 - 1700 luvuilta.

Lisätietoja

Toimenpiteet

Tarkastukset

Tila: 3 Toteutettu Laji: 6 Suojeluarvojen tarkastus Tarkastusvuosi: 2013
Tarkastuspvm: 12.6.2013 Tarkastaja: T. Karjalainen
Kuvaus:

**Viranomais-
rekisterinro:**

Kunto: 2 Keskinertainen

Arvotus: 3 Esitys mj-luokka II

Olotila: 2 Ei käytössä

**Kohteen
suojelu:** 9 Muu suojeluarvo

Selitys:

Selitys:

**Ympäristön
suojelu:**

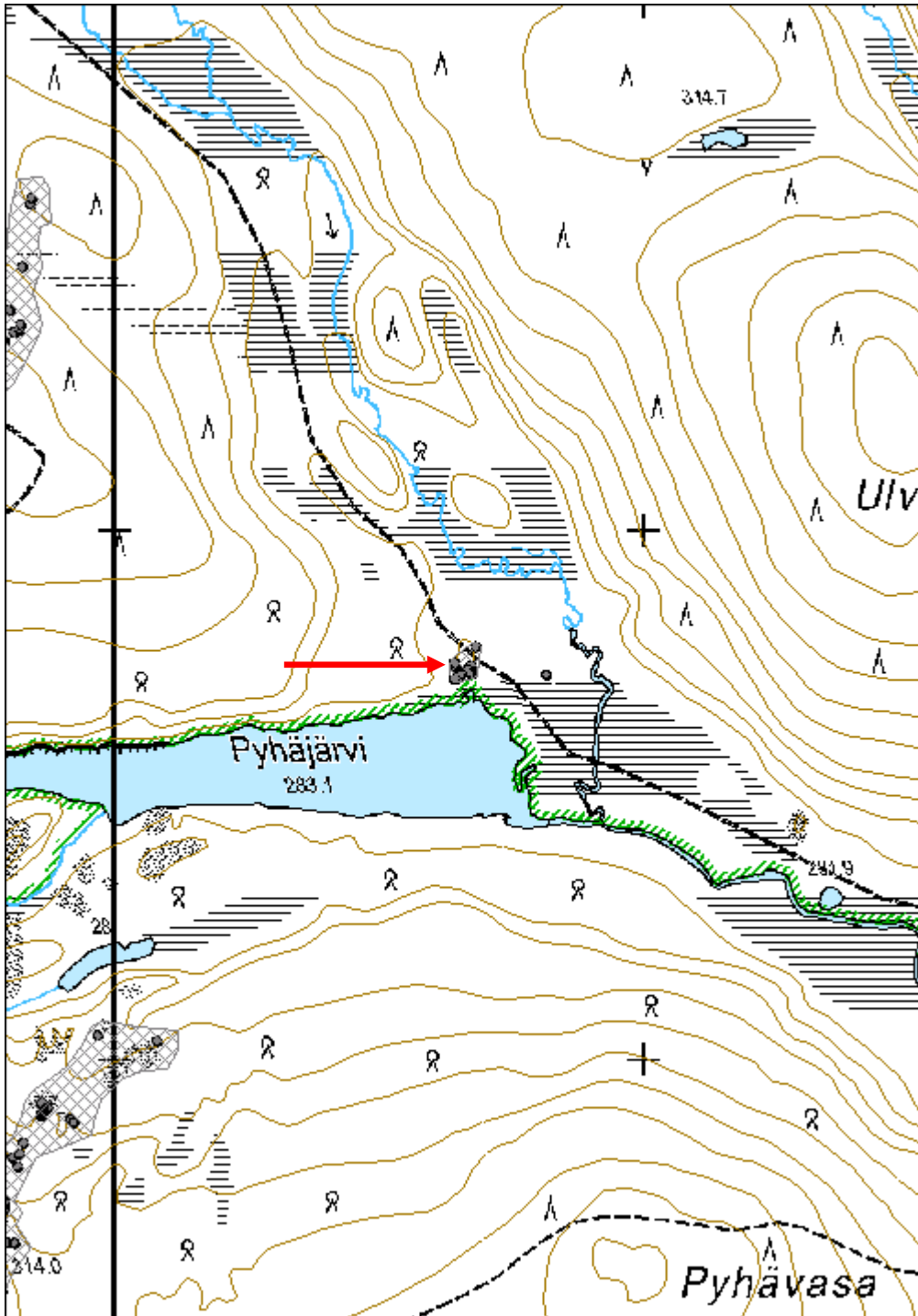
0 Ei määritelty

Selitys:



Turvekammin pohja erottuu maastossa turvekehänä, oviaukko kuvassa oikealle.

Kohdetyyppi:	1 Asuinpaikat	Copyright:	© Metsähallitus 2008 © Maanmittauslaitos 1/MML/08
Koordinaatit:	X 7571750, Y 3420661, Z 285	Mittakaava:	1:10000



Nälkäoja rakennus jäännös

MH-tunnus: 160136

Kohdetyyppi:	1 Asuinpaikat	Haltija:	181 Metsätalous Länsi-Lappi
Ajoitus:	7116 Uusi aika	Ylläpitäjä:	181 Metsätalous Länsi-Lappi
Rakentamivuosi:		Kunta:	261 Kittilä
Lukumäärä:	1		

Koordinaattiselitys:		Geometria tuotettu:	4 Gps-mittaus, korjaamaton
Koordinaatit:	X 7515673, Y 3415308, Z 185	Löydöt:	

Taustatiedot

Muinaisjäännösrekisteri kohde: 261010089

Ympäristön kuvaus

Kohteen itäpuolella kulkee tie seitsemän metrin päästä ja länsipuolella viiden metrin päässä on lähde. Alueella kasvaa sekametsäkorpi, jossa runsaasti mustikan ja puolukan varpuja.

Kohteen kuvaus

Kohteessa on suorakaiteen muotoinen hirsirakennuksen pohja, joka erottuu turvepenkinä. Rakennelman koko on 3,4 x 3,7 metriä, jonka pitkät sivut kulkevat idästä länteen. Lounaiskulmassa on kiviä, joita on vaikea havaita paksussa turpeessa. Päällä kasvaa mäntyjä ja koivuja.

Kohteen rajaus

Kohde rajautuu pistemäisesti kämpän keskeltä mitattuun gps pisteeseen.

Tulkinta***Lisätietoja***

Muinaisjäännösrekisterin tietoa: Kohde sijaitsee Ounasjoen itäpuolella, Kittilän maaseutuammattioppilaitokselta Kenttälään menevän tien länsipuolella, Nälkävaaran Ylilaen juurella sen itäosassa. Nälkäojan tupasija jää Kenttälään vievän tien ja hetteikön väliseen loivaan n. 20 m leveään sekametsää kasvavaan rinteeseen. Tupasijasta erottuu n 5x5 m kuntan peittämä kehä, oviaukko länsiseinällä, matala ja romahtanut piisi eteläisessä ovinurkassa. Rimminmaan paremmin säilynyt kaksiosainen rakennus on 2,2 km Nälkäojan tupasijasta etelään suon reunalla olevalla kankaalla kohdassa p 7514531 i 3415403

Toimenpiteet***Tarkastukset***

Tila: 3 Toteutettu Laji: 6 Suojeluarvojen tarkastus Tarkastusvuosi: 2013
Tarkastuspvm: 24.6.2013 Tarkastaja: T. Karjalainen

Kuvaus:

**Viranomais-
rekisterinro:**

Kunto: 2 Keskinertainen

Arvotus: 3 Esitys mj-luokka II

Olotila: 2 Ei käytössä

**Kohteen
suojelu:** 2 Muinaisjäännösrekisteri II

Selitys:

Selitys:

**Ympäristön
suojelu:**

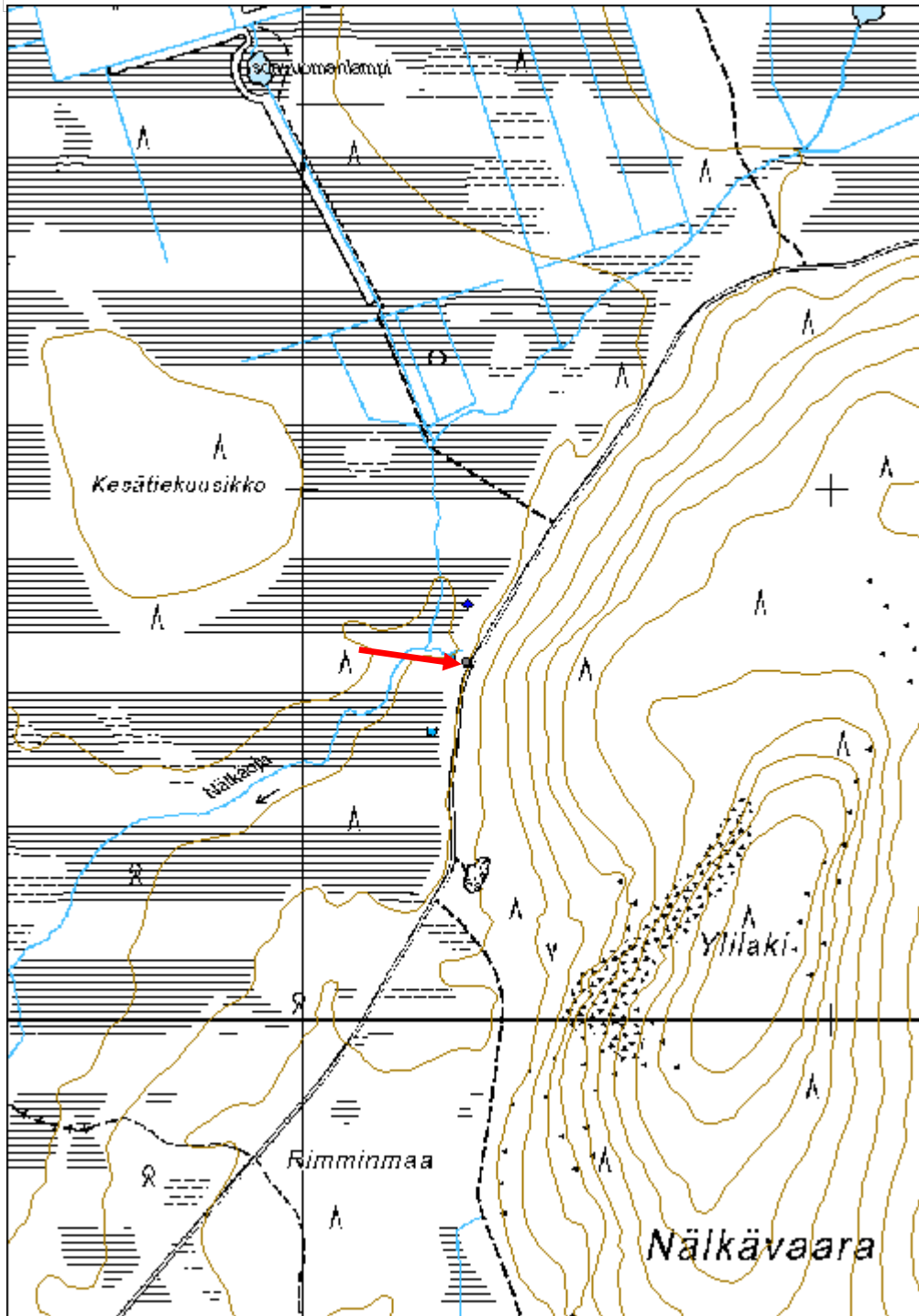
0 Ei määritelty

Selitys:



Neliön muotoinen rakennuksen hahmo erottuu turvevallina.

Kohdetyyppi:	1 Asuinpaikat	Copyright:	© Metsähallitus 2008 © Maanmittauslaitos 1/MML/08
Koordinaatit:	X 7515673, Y 3415308, Z 185	Mittakaava:	1:10000



Olletanoja 2 rakennus jäännös

MH-tunnus: 162743

Kohdetyyppi:	1 Asuinpaikat	Haltija:	181 Metsätalous Länsi-Lappi
Ajoitus:	7116 Uusi aika	Ylläpitäjä:	181 Metsätalous Länsi-Lappi
Rakentamisvuosi:		Kunta:	261 Kittilä
Lukumäärä:	1		

Koordinaattiselitys:		Geometria tuotettu:	4 Gps-mittaus, korjaamaton
Koordinaatit:	X 7572575, Y 3420001, Z 306	Löydöt:	

Taustatiedot

Löytyi inventoinnissa.

Ympäristön kuvaus

Kohde sijaitsee tasaisella hiekkakankaalla, jossa kasvaa mäntymetsä ja aluskasvillisuutena on mustikkaa ja variksenmarjaa.

Kohteen kuvaus

Kohteessa on pohjoisesta etelään soikea maavalli, jonka rajaama alue on kuoppa. Ilmeisesti kyseessä on turvekodan eli kammin jäännös. Vallin ulkopuolelta mitattuna, rakennelman koko on 4 metriä ja sisältä 1,9 metriä. Idästä länteen ulkomitta on 2,9 metriä ja sisämitta 1,5 metriä. Rakennelman länsipuolella on 3,7 metrin mittainen 1 metrin levyinen painanne, josta maat on ilmeisesti otettu valliin. Oviaukko on ilmeisesti ollut itään ja sen sija näkyy vallissa painautumana. Rakennelman päällä kasvaa koivu ja mäntyjä.

Kohteen rajaus

Kohde rajautuu pistemäisesti rakennelma keskeltä mitattuun gps pisteeseen.

Tulkinta

Turvekammin pohja.

Lisätietoja***Toimenpiteet******Tarkastukset***

Tila: 3 Toteutettu Laji: 6 Suojeluarvojen tarkastus Tarkastusvuosi: 2013
Tarkastuspvm: 19.8.2013 Tarkastaja: T. Karjalainen
Kuvaus:

Viranomaisrekisterinro:**Kunto:** 2 Keskinertainen**Olotila:** 2 Ei käytössä

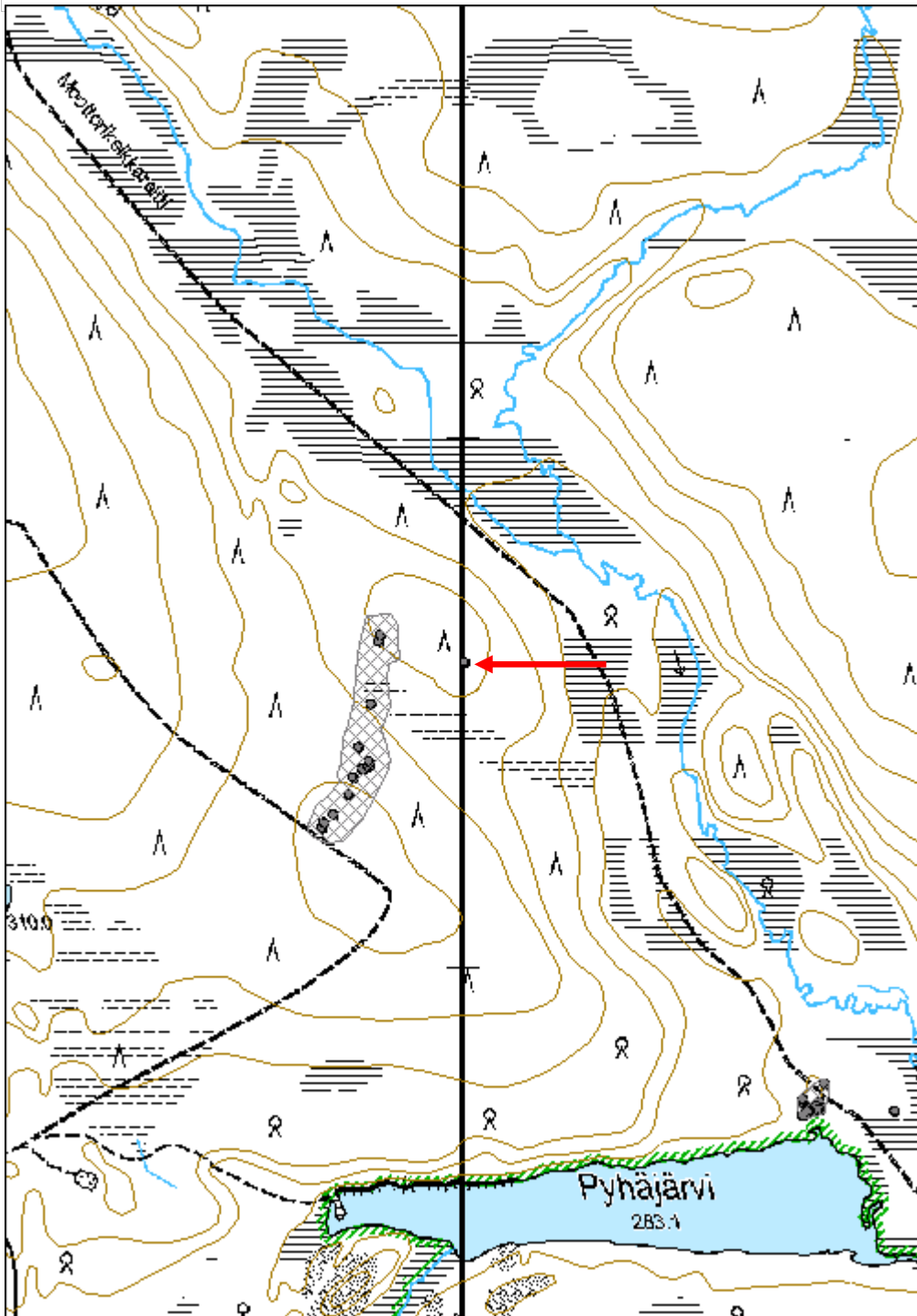
Arvotus:	8 Muu suojeluarvo	Kohteen suojelu:	9 Muu suojeluarvo
Selitys:		Selitys:	

Ympäristön suojelu:	0 Ei määritelty
Selitys:	



Turvekammin pohja erottuu soikeana vallina maassa.

Kohdetyyppi:	1 Asuinpaikat	Copyright:	© Metsähallitus 2008 © Maanmittauslaitos 1/MML/08
Koordinaatit:	X 7572575, Y 3420001, Z 306	Mittakaava:	1:10000



Kapsajoki rakennus jäännös

MH-tunnus: 162994

Kohdetyyppi:	1 Asuinpaikat	Haltija:	800 Lapin luontopalvelut
Ajoitus:	7118 Historiallinen aika	Ylläpitäjä:	800 Lapin luontopalvelut
Rakentamisvuosi:		Kunta:	261 Kittilä
Lukumäärä:	1		

Koordinaattiselitys:		Geometria tuotettu:	4 Gps-mittaus, korjaamaton
Koordinaatit:	X 7569170, Y 3425509, Z 265	Löydöt:	

Taustatiedot

Uusi löytö.

Ympäristön kuvaus

Kohde sijaitsee Kapsajoen pohjoisrannalla hiekkakuolpunamaassa, jossa on ohut kenttäkerros sammalta ja jäkälää. Paikoin alueella on luonnollisia eroosion aiheuttamia hiekkapaljastumia. Paikalla kasvaa harvakseltaan pieniä mäntyjä ja maaperä on hienoa hiekkaa.

Kohteen kuvaus

Kohteessa on 4,2 x 5 metriä kokoisen rakennuksen jäännös, joka erottuu suorakaiteen muotoisena hiekkapenkkinä, jonka pitkät sivut kulkevat pohjoisesta etelään. Lounaiskulmassa on luonnon kivistä tehty 2,7 x 2,3 x 0,8 metrin kokoinen uunin raunio, jonka seassa on mineraalimaata. Rakennelman keskellä kulkee pohjoisesta etelään puolen metrin levyinen matala painautuma, joka voi olla peräisin seinästä.

Kohteen rajaus

Kohde rajautuu pistemäisesti rakennelman keskeltä mitattuun gps pisteeseen.

Tulkinta

Vanhan rakennuksen jäännös, joka voi olla peräisin jopa 1600 - 1700 luvulta.

Lisätietoja suojelualue: 39313 Pietarinaukia

Toimenpiteet

Tarkastukset

Tila: 3 Toteutettu Laji: 6 Suojeluarvojen tarkastus Tarkastusvuosi: 2013
Tarkastuspvm: 21.8.2013 Tarkastaja: T. Karjalainen
Kuvaus:

Viranomaisrekisterinro:		Kunto:	2 Keskinertainen
		Olotila:	2 Ei käytössä
Arvotus:	3 Esitys mj-luokka II	Kohteen	9 Muu suojeluarvo

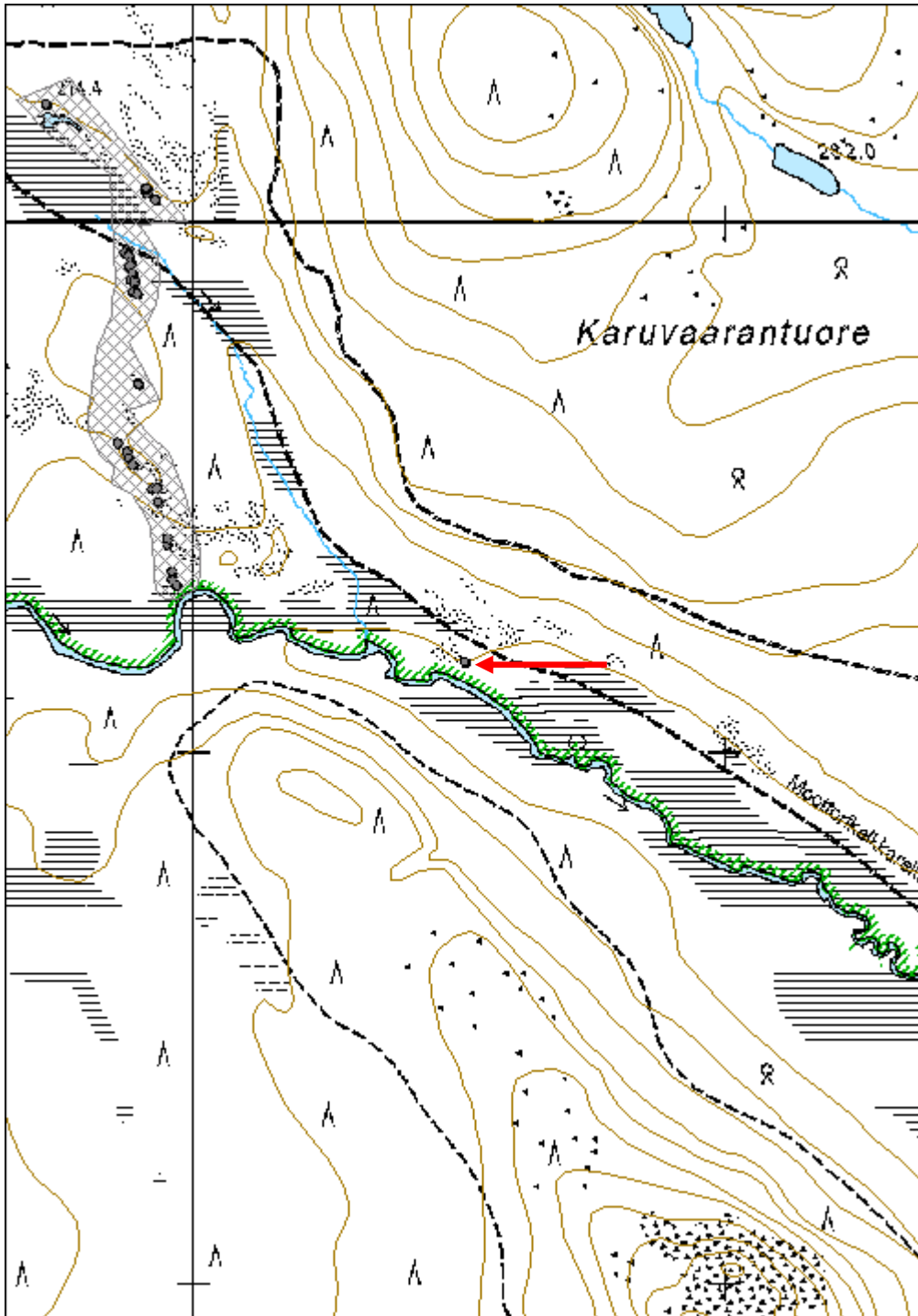
Selitys:	suojelu: Selitys:
-----------------	------------------------------------

Ympäristön suojelu:	0 Ei määritelty
Selitys:	



Rakennuksen uunin raunio ja suorakaiteen muotoinen asumuksen sija erottuvat hyvin maastossa.

Kohdetyyppi:	1 Asuinpaikat	Copyright:	© Metsähallitus 2008 © Maanmittauslaitos 1/MML/08
Koordinaatit:	X 7569170, Y 3425509, Z 265	Mittakaava:	1:10000



Tervahaudantievat tervahauta

MH-tunnus: 162295

Kohdetyyppi:	9 Valmistuspaikat/työpaikat	Haltija:	181 Metsätalous Länsi-Lappi
Ajoitus:	7118 Historiallinen aika	Ylläpitäjä:	181 Metsätalous Länsi-Lappi
Rakentamisvuosi:		Kunta:	261 Kittilä
Lukumäärä:	1		

Koordinaattiselitys:		Geometria tuotettu:	4 Gps-mittaus, korjaamaton
Koordinaatit:	X 7494918, Y 3414750, Z 178	Löydöt:	

Taustatiedot

Silvia

Ympäristön kuvaus

Kohde sijaitsee Särestön- ja Tervahaudantievojen hiekkamaa-alueen itäreunassa. Kohteen itäpuolella 40 metrin etäisyydellä on suo. Maasto on dyynihiekkaa, jossa kasvaa mäntymetsä ja aluskasvillisuutena on puolukka.

Kohteen kuvaus

Tervahaudan halkaisija vallin päältä mitattuna on 7 metriä. Vallit ovat 2 metrin vahvuiset. Halssin pituus on 5 metriä ja leveys 2 metriä ja se laskee pohjoisluoteeseen, suppaan. Kuopan pohjalla vallien päälle mitattuna syvyys on 1,7 metriä. Haudan päällä kasvaa nuoria mäntyjä, kuusia ja koivuja.

Kohteen rajaus

Kohde rajautuu pistemäisesti haudan keskeltä mitattuun gps pisteeseen.

Tulkinta**Lisätietoja**

Haudan päältä voi poistaa puuston.

Toimenpiteet**Tarkastukset**

Tila: 3 Toteutettu Laji: 6 Suojeluarvojen tarkastus Tarkastusvuosi: 2013
Tarkastuspvm: 15.8.2013 Tarkastaja: T. Karjalainen
Kuvaus:

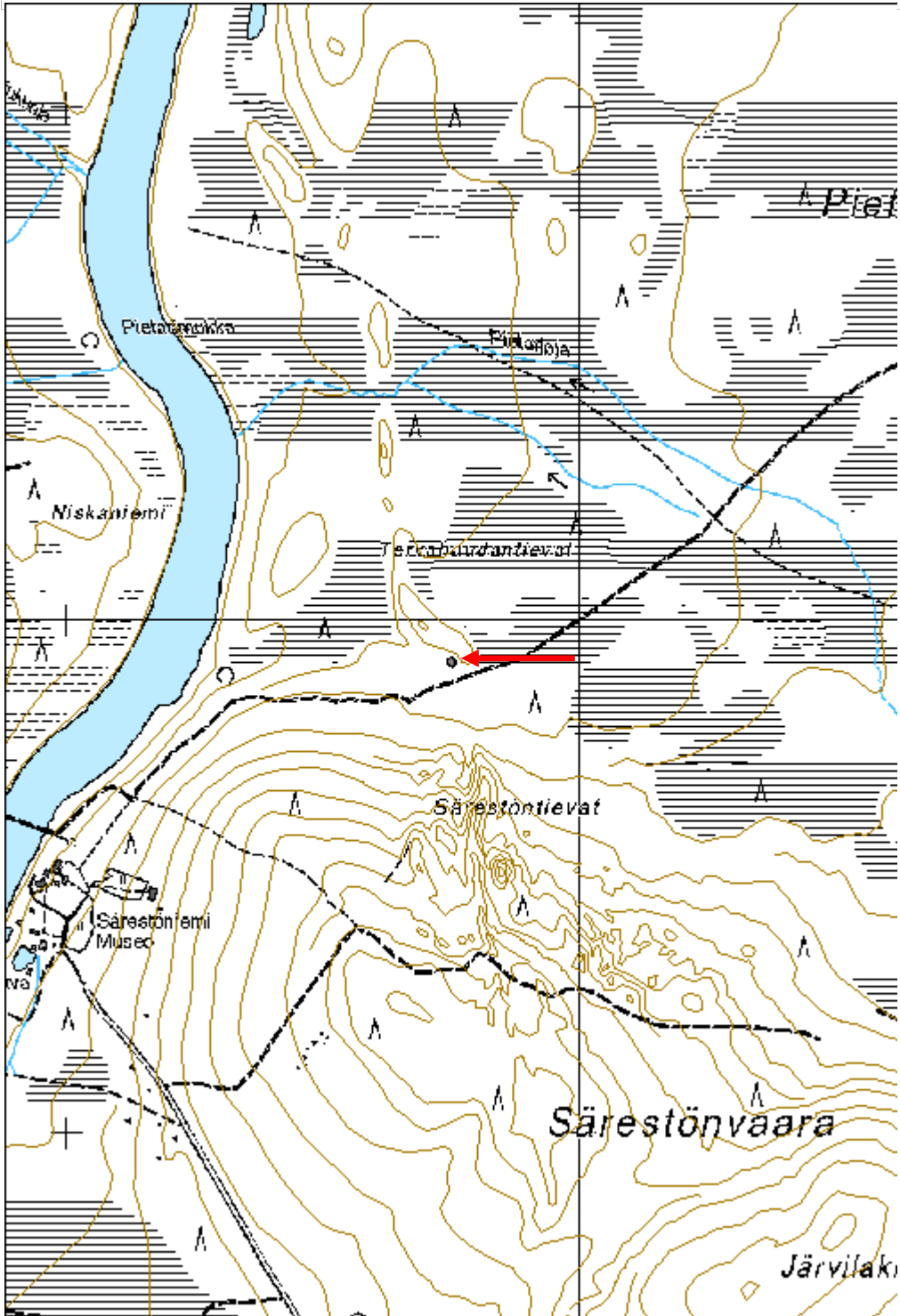
Viranomaisrekisterinro:		Kunto:	1 Hyvä
		Olotila:	2 Ei käytössä
Arvotus:	3 Esitys mj-luokka II	Kohteen suojele:	9 Muu suojeluarvo

Selitys:	Selitys:
Ympäristön suojelu:	0 Ei määritelty
Selitys:	



Tervahaudan päällä kasvaa nuoria puita, joiden alla haudan rakenne on kuitenkin selvästi havaittavissa.

Kohdetyyppi:	9 Valmistuspaikat/työpaikat	Copyright:	© Metsähallitus 2008 © Maanmittauslaitos 1/MML/08
Koordinaatit:	X 7494918, Y 3414750, Z 178	Mittakaava:	1:10000



Staalovuoma tervahauta	MH-tunnus: 160899
-------------------------------	--------------------------

Kohdetyyppi:	9 Valmistuspaikat/työpaikat	Haltija:	181 Metsätalous Länsi-Lappi
Ajoitus:	7116 Uusi aika	Ylläpitäjä:	181 Metsätalous Länsi-Lappi
Rakentamisvuosi:		Kunta:	261 Kittilä
Lukumäärä:	1		

Koordinaattiselitys:	Geometria tuotettu:
Koordinaatit: X 7522155, Y 3413238, Z 185	4 Gps-mittaus, korjaamaton
	Löydöt:

Taustatiedot

Silvia

Ympäristön kuvaus

Kohde sijaitsee joen rantatormällä mäntymetsässä.

Kohteen kuvaus

Tervahaudan halkaisija vallin ulkoreunalta on 11,2 metriä ja keskikuopan halkaisija on 4,6 metriä. Pyöreä kuoppa on metrin syvä ja siinä on 50 cm korkeat vallit. Halssi on kuopasta suoraan itään ja sen pituus on 2,5 metriä. Halssin pää on rantakivikossa. Päällä kasvaa kuusia ja mäntyjä. Haudan kohdalle on kaatunut kaksi poistettavaa puuta.

Kohteen rajaus

Kohde rajautuu pistemäisesti tervahaudan keskeltä mitattuun gps pisteeseen.

Tulkinta**Lisätietoja****Toimenpiteet****Tarkastukset**

Tila: 3 Toteutettu Laji: 6 Suojeluarvojen tarkastus Tarkastusvuosi: 2013
 Tarkastuspvm: 29.5.2013 Tarkastaja: T. Karjalainen
 Kuvaus:

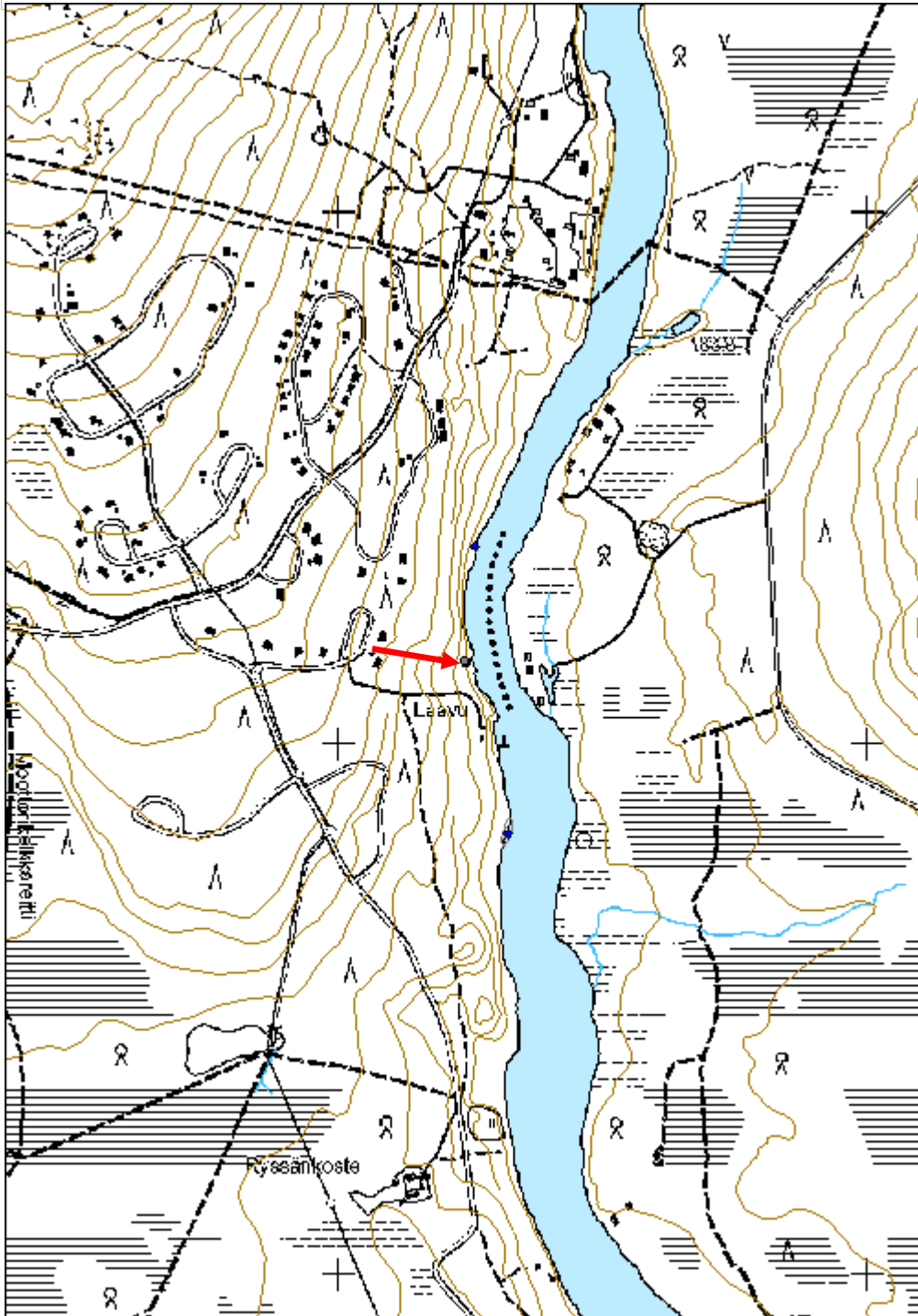
Viranomaisrekisterinro:	Kunto: 1 Hyvä
	Olotila: 2 Ei käytössä
Arvotus: 3 Esitys mj-luokka II	Kohteen suojelu: 9 Muu suojeluarvo
Selitys:	Selitys:

Ympäristön suojelu:	0 Ei määritelty
Selitys:	



Hauta sijaitsee joen rantatörmällä. Rakenteen päälle on kaatunut puita.

Kohdetyyppi:	9 Valmistuspaikat/työpaikat	Copyright:	© Metsähallitus 2008 © Maanmittauslaitos 1/MML/08
Koordinaatit:	X 7522155, Y 3413238, Z 185	Mittakaava:	1:10000



Putaanvuoma 1 tervahauta

MH-tunnus: 161628

Kohdetyyppi:	9 Valmistuspaikat/työpaikat	Haltija:	181 Metsätalous Länsi-Lappi
Ajoitus:	7116 Uusi aika	Ylläpitäjä:	181 Metsätalous Länsi-Lappi
Rakentamisvuosi:		Kunta:	261 Kittilä
Lukumäärä:	1		

Koordinaattiselitys:		Geometria tuotettu:	4 Gps-mittaus, korjaamaton
Koordinaatit:	X 7525467, Y 3417757, Z 188	Löydöt:	

Taustatiedot

Silvia

Ympäristön kuvaus

Kohde sijaitsee Loukisenjoen etelärannalla, kumpuilevassa hiekkaharjussa, jossa kasvaa mänty- ja koivumetsä ja aluskasvillisuutena on paksu puolukkaturve. Tervahauta on jyrkässä joenrantatörmässä.

Kohteen kuvaus

Tervahaudan halkaisija on 11, 5 metriä ulkokehältä mitattuna ja vallien päältä mitattuna 7,5 metriä. Keskikuopan syvyys on 90 cm. Halssi on 4 metriä pitkä ja se suuntautuu suoraan pohjoiseen eli joen rantaan. Vallin ympärillä on paikoin matala, 1 metrin levyinen oja. Rakennelman päällä kasvaa tiheästi mäntyjä, jotka saisi raivata pois.

Kohteen rajaus

Kohde rajautuu pistemäisesti haudan keskeltä mitattuun gps pisteeseen.

Tulkinta

Tervahauta. Vieressä on myös tervapirtin jäänteet omana kohteenaan.

Lisätietoja**Toimenpiteet****Tarkastukset**

Tila: 3 Toteutettu Laji: 6 Suojeluarvojen tarkastus Tarkastusvuosi: 2013
Tarkastuspvm: 3.6.2013 Tarkastaja: T. Karjalainen
Kuvaus:

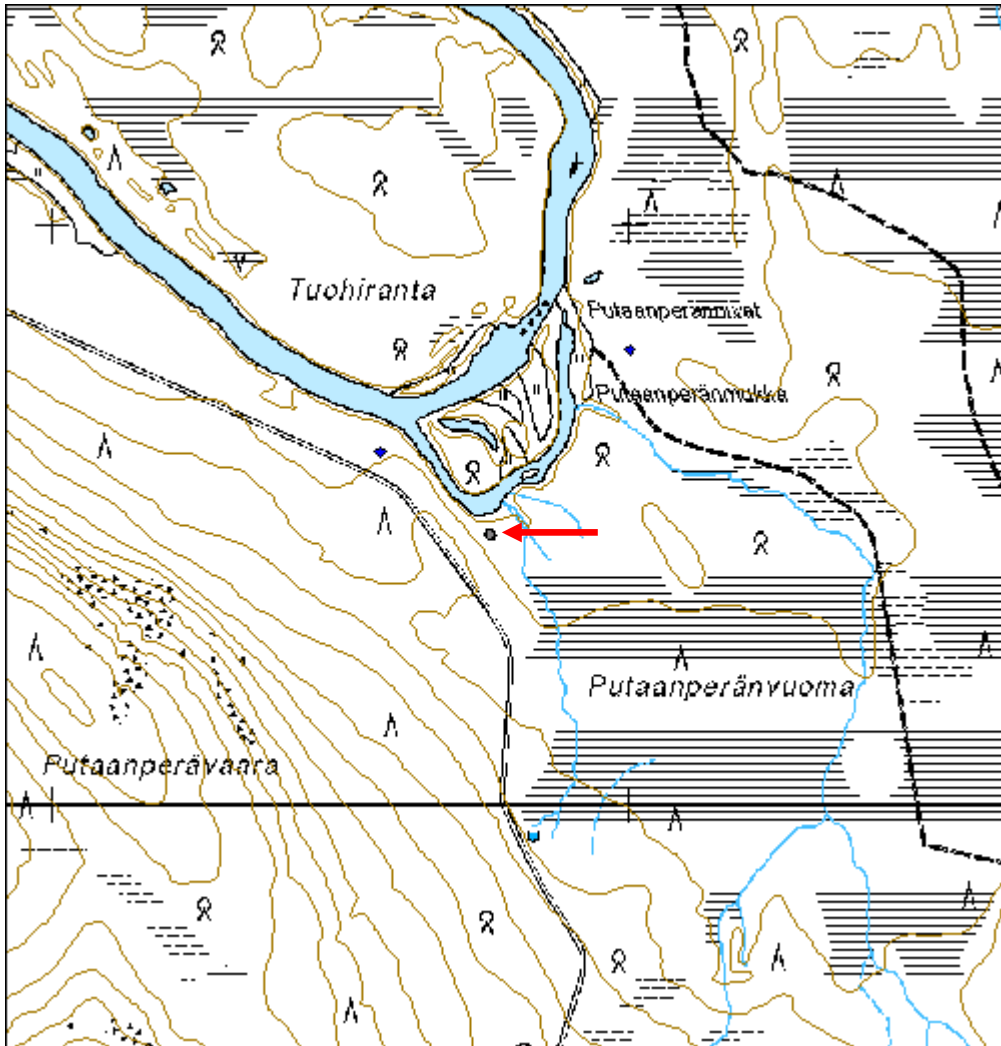
Viranomaisrekisterinro:		Kunto:	1 Hyvä
		Olotila:	2 Ei käytössä
Arvotus:	3 Esitys mj-luokka II	Kohteen suojele:	9 Muu suojeluarvo

Selitys:	Selitys:
Ympäristön suojelu:	0 Ei määritelty
Selitys:	



Haudan päällä kasvaa runsaasti puita ja paksu puolukkaturve.

Kohdetyyppi:	9 Valmistuspaikat/työpaikat	Copyright:	© Metsähallitus 2008 © Maanmittauslaitos 1/MML/08
Koordinaatit:	X 7525467, Y 3417757, Z 188	Mittakaava:	1:10000



Vasanvuoma tervahauta 1	MH-tunnus: 162320
--------------------------------	--------------------------

Kohdetyyppi:	9 Valmistuspaikat/työpaikat	Haltija:	181 Metsätalous Länsi-Lappi
Ajoitus:	7116 Uusi aika	Ylläpitäjä:	181 Metsätalous Länsi-Lappi
Rakentamisvuosi:		Kunta:	261 Kittilä
Lukumäärä:	1		

Koordinaattiselitys:	Geometria tuotettu:
Koordinaatit: X 7500433, Y 3421075, Z 177	4 Gps-mittaus, korjaamaton
	Löydöt:

Taustatiedot

Silvia

Ympäristön kuvaus

Kohde sijaitsee mäntyä kasvavan kankaan koillisreunassa. Kohteesta 20 metriä itään on suo.

Kohteen kuvaus

Kohteessa tervahauta jonka koko on 12.8 metriä mitattuna vallien ulkopuolelta. Sisämitta on 6,5m, ja syvyys 1,5m. Halssi kulkee itään ja sen pituus on kahdeksan metriä. Halssissa on vallit ja sen kokoleveys on 2,8 metriä. Haudan päällä kasvaa mäntyjä.

Kohteen rajaus

Kohde rajautuu pistemäisesti haudan keskeltä mitattuun gps pisteeseen.

Tulkinta**Lisätietoja**

Haudan vieressä on toinen tervahauta ja tervapirtti.

Toimenpiteet**Tarkastukset**

Tila: 3 Toteutettu Laji: 6 Suojeluarvojen tarkastus Tarkastusvuosi: 2013
 Tarkastuspvm: 24.6.2013 Tarkastaja: T. Karjalainen
 Kuvaus:

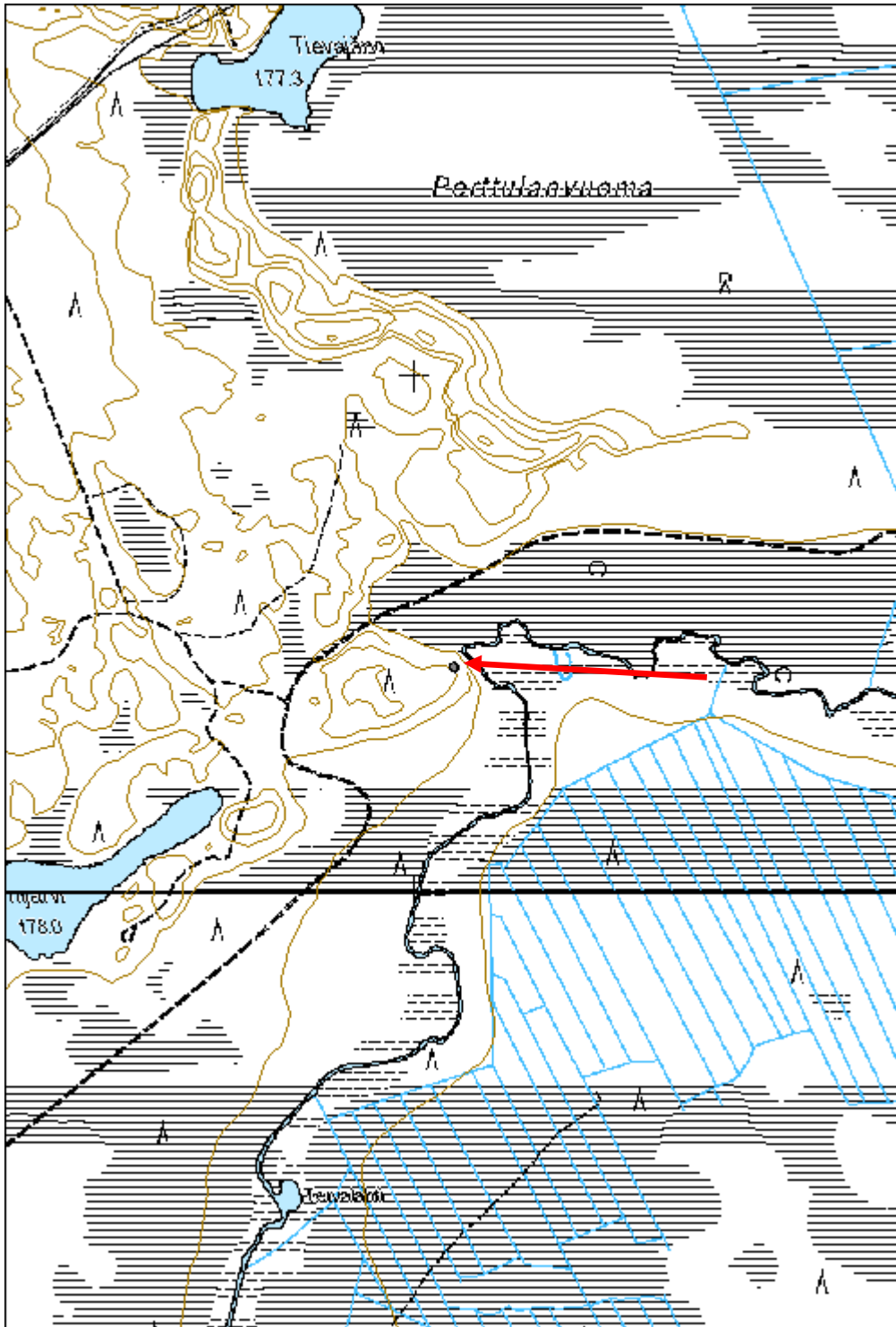
Viranomaisrekisterinro:	Kunto: 0 Ei määritelty
Arvotus: 3 Esitys mj-luokka II	Olotila: 2 Ei käytössä
Selitys:	Kohteen suojelu: 9 Muu suojeluarvo
	Selitys:

Ympäristön suojelu:	0 Ei määritelty
Selitys:	



Yleiskuva tervahaudan rakenteesta.

Kohdetyyppi:	9 Valmistuspaikat/työpaikat	Copyright:	© Metsähallitus 2008 © Maanmittauslaitos 1/MML/08
Koordinaatit:	X 7500433, Y 3421075, Z 177	Mittakaava:	1:10000



Vasanvuoma tervahauta 2	MH-tunnus: 162321
--------------------------------	--------------------------

Kohdetyyppi:	9 Valmistuspaikat/työpaikat	Haltija:	181 Metsätalous Länsi-Lappi
Ajoitus:	7116 Uusi aika	Ylläpitäjä:	181 Metsätalous Länsi-Lappi
Rakentamivuosi:		Kunta:	261 Kittilä
Lukumäärä:	1		

Koordinaattiselitys:	Geometria tuotettu:
Koordinaatit: X 7500398, Y 3421093, Z 177	4 Gps-mittaus, korjaamaton
	Löydöt:

Taustatiedot

Silvia.

Ympäristön kuvaus

Kohde sijaitsee mäntyä kasvavan kankaan koillisreunassa. Kohteesta 20 metriä itään on suo.

Kohteen kuvaus

Kohde on tervahauta, jonka ulkomitta on 12,8m, sisämitta on 6,5m ja syvyys on 1,5 metriä. Päällä kasvaa mäntyjä, ja 8m itään sijaitsee halssi jonka leveys on 2,8 metriä.

Kohteen rajaus

Kohde rajautuu pistemäisesti haudan keskeltä mitattuun gps pisteeseen.

Tulkinta**Lisätietoja**

Haudan vieressä on toinen tervahauta ja tervapirtti.

Toimenpiteet**Tarkastukset**

Tila: 3 Toteutettu Laji: 6 Suojeluarvojen tarkastus Tarkastusvuosi: 2013
Tarkastuspvm: 24.6.2013 Tarkastaja: T. Karjalainen
Kuvaus:

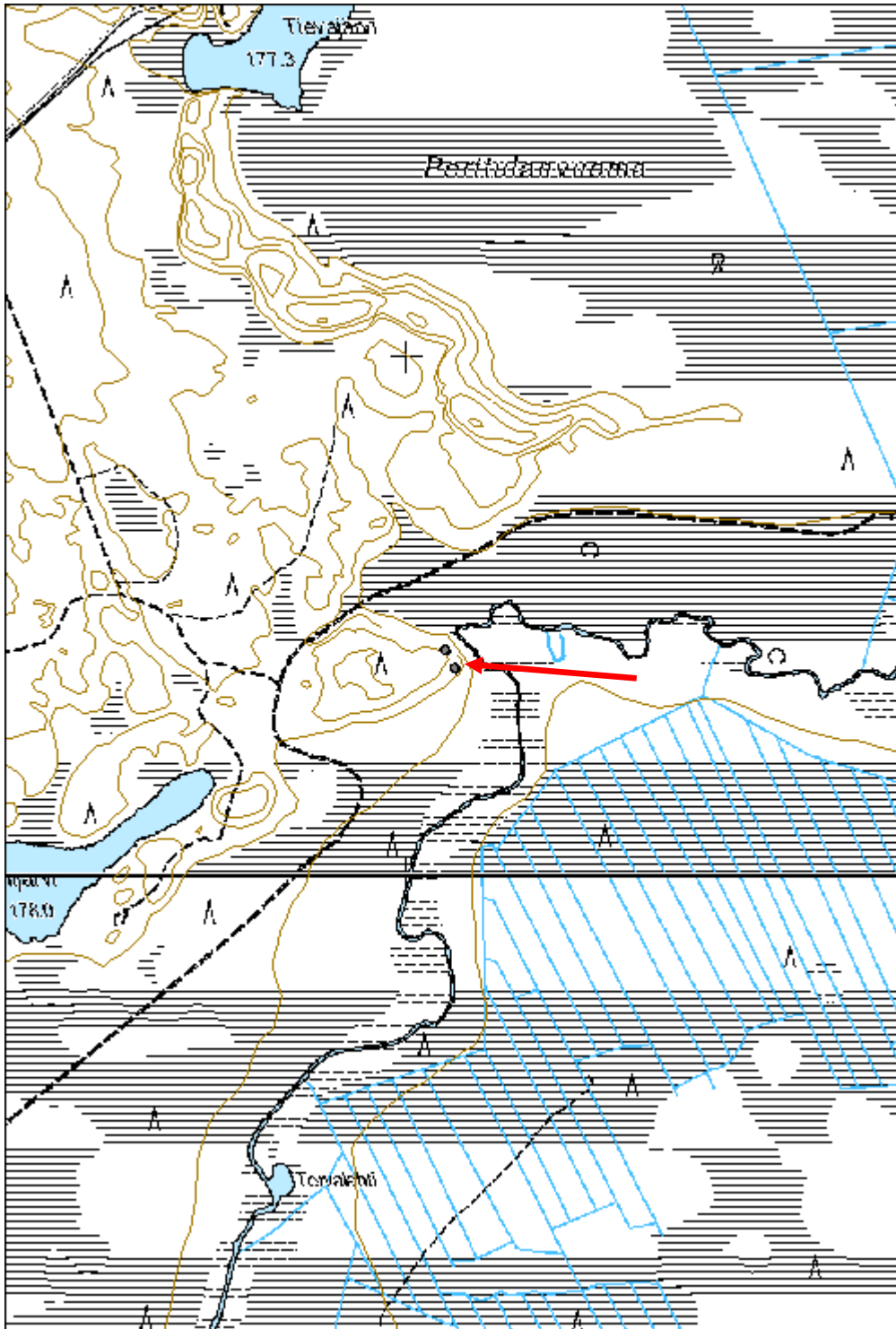
Viranomaisrekisterinro:**Kunto:** 0 Ei määritelty**Olotila:** 2 Ei käytössä**Arvotus:** 3 Esitys mj-luokka II**Kohteen suojelu:** 9 Muu suojeluarvo**Selitys:****Selitys:**

Ympäristön suojelu:	0 Ei määritelty
Selitys:	



Yleiskuva tervahaudan rakenteesta.

Kohdetyyppi:	9 Valmistuspaikat/työpaikat	Copyright:	© Metsähallitus 2008 © Maanmittauslaitos 1/MML/08
Koordinaatit:	X 7500398, Y 3421093, Z 177	Mittakaava:	1:10000



Neitikoski tervahauta	MH-tunnus: 163337
------------------------------	--------------------------

Kohdetyyppi:	9 Valmistuspaikat/työpaikat	Haltija:	181 Metsätalous Länsi-Lappi
Ajoitus:	7116 Uusi aika	Ylläpitäjä:	181 Metsätalous Länsi-Lappi
Rakentamisvuosi:		Kunta:	261 Kittilä
Lukumäärä:	1		

Koordinaattiselitys:	Geometria tuotettu:
Koordinaatit:	Löydöt:
X 7469618, Y 3408576, Z 167	4 Gps-mittaus, korjaamaton

Taustatiedot

Silvia

Ympäristön kuvaus

Kohde sijaitsee Ounasjoen länsirannalla 72 metrin etäisyydellä rannasta. Paikalla kasvaa mäntymetsä ja aluskasvillisuutena on puolukkaturve. Alue on hiekkakangasta, joka laskee rinteensä itään.

Kohteen kuvaus

Paikalla on tervahauta, jonka halkaisija on valleilta mitattuna 10 metriä, halssi on 9 metriä pitkä ja se laskee itäkaakkoon, jokea kohti. Haudan syvyys on 1,2 metriä vallien päältä mitattuna. Vallit ovat 2 metriä paksut. Halssi on 2 metriä leveä ja 1,5 metriä syvä. Rakennelman päällä kasvaa runsaasti suura mäntyjä.

Kohteen rajaus

Kohde rajautuu pistemäisesti haudan keskeltä mitattuun gps pisteeseen.

Tulkinta

Tervahauta.

Lisätietoja**Toimenpiteet****Tarkastukset**

Tila: 3 Toteutettu Laji: 6 Suojeluarvojen tarkastus Tarkastusvuosi: 2013
 Tarkastuspvm: 16.9.2013 Tarkastaja: T. Karjalainen
 Kuvaus:

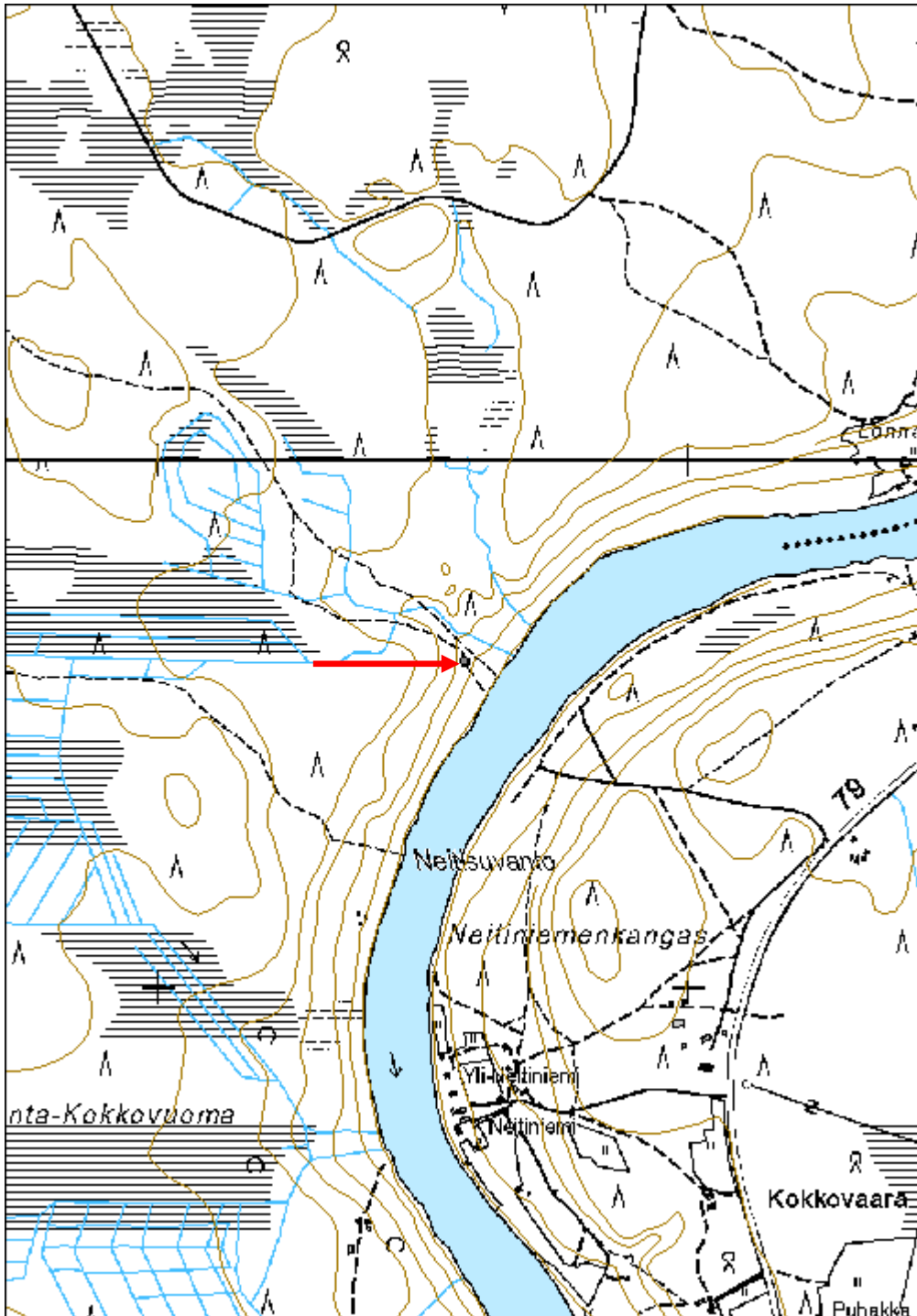
Viranomaisrekisterinro:	Kunto:
	1 Hyvä
Arvotus:	Olotila:
3 Esitys mj-luokka II	2 Ei käytössä
Selitys:	Kohteen suojelu:
	9 Muu suojeluarvo
	Selitys:

Ympäristön suojelu:	0 Ei määritelty
Selitys:	



Tervahauta sijaitsee hiekkarinteessä, joka laskee kuvassa oikealle Ounasjokeen.

Kohdetyyppi:	9 Valmistuspaikat/työpaikat	Copyright:	© Metsähallitus 2008 © Maanmittauslaitos 1/MML/08
Koordinaatit:	X 7469618, Y 3408576, Z 167	Mittakaava:	1:10000



Ala-Kerpuanjoki tervahauta

MH-tunnus: 163034

Kohdetyyppi:	9 Valmistuspaikat/työpaikat	Haltija:	181 Metsätalous Länsi-Lappi
Ajoitus:	7118 Historiallinen aika	Ylläpitäjä:	181 Metsätalous Länsi-Lappi
Rakentamisvuosi:		Kunta:	261 Kittilä
Lukumäärä:	1		

Koordinaattiselitys:		Geometria tuotettu:	4 Gps-mittaus, korjaamaton
Koordinaatit:	X 7465473, Y 3406326, Z 157	Löydöt:	

Taustatiedot

Silvia

Ympäristön kuvaus

Kohde sijaitsee Ala-Kerpuanjoen ja Ounasjoen välisellä niemellä, jossa kasvaa hiekkamaalla mäntymetsä. Aluskasvillisuutena on puolukkaturve.

Kohteen kuvaus

Kohteessa on pyöreä tervahauta, jonka halkaisija on 7,5 metriä vallien päältä mitattuna. Valli on 2 metriä leveä ja haudan syvyys on 1,4 metriä. Vallin pohjoispuolella on 4 metrin matkalla matala oja. Valleilla kasvaa suuria mäntyjä ja kuusen taimia.

Kohteen rajaus

Kohde rajautuu pistemäisesti haudan keskeltä mitattuun gps pisteeseen.

Tulkinta

Tervahauta.

*Lisätietoja**Toimenpiteet**Tarkastukset*

Tila: 3 Toteutettu Laji: 6 Suojeluarvojen tarkastus Tarkastusvuosi: 2013
Tarkastuspvm: 23.8.2013 Tarkastaja: T. Karjalainen
Kuvaus:

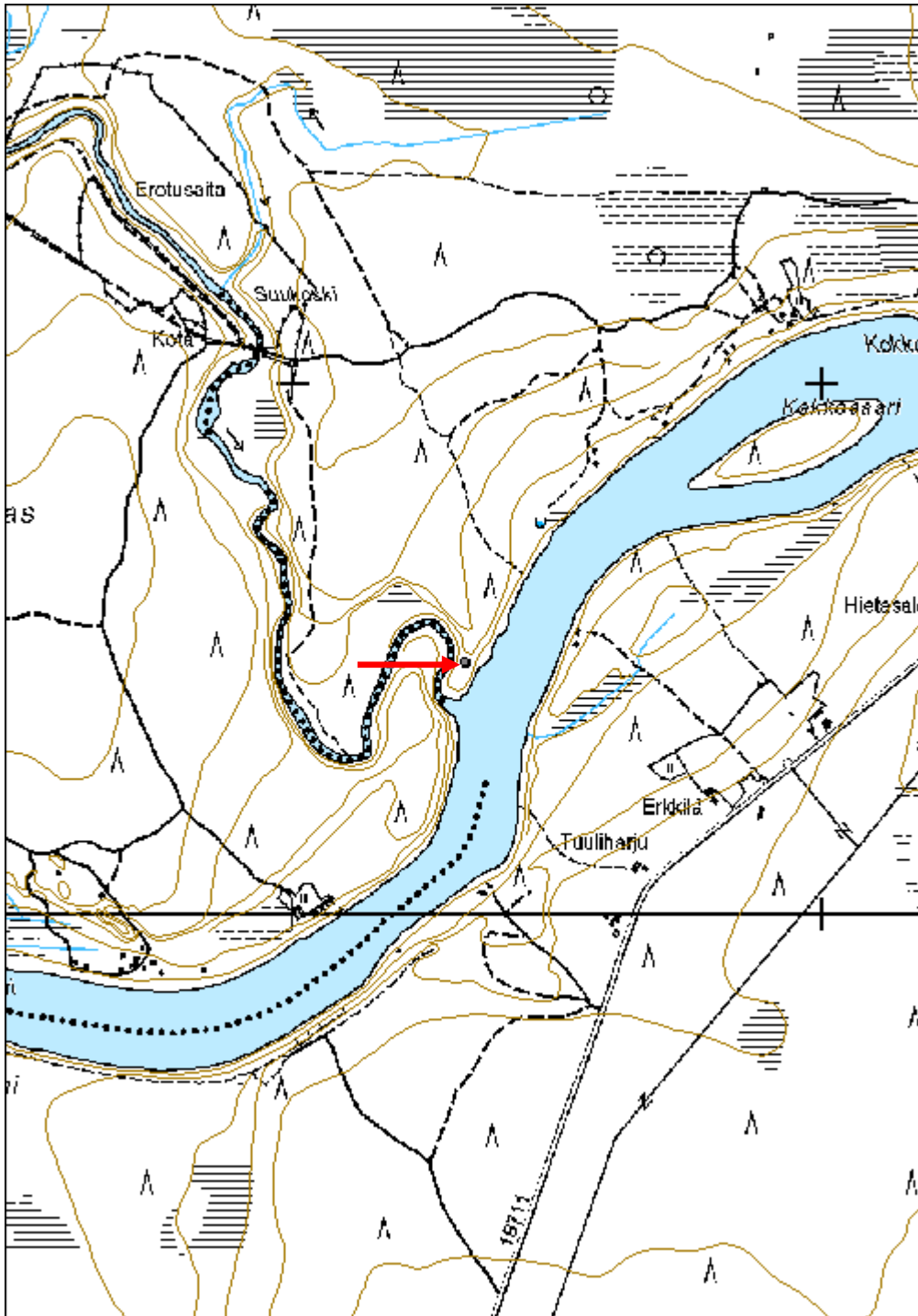
Viranomaisrekisterinro:		Kunto:	1 Hyvä
Arvotus:	3 Esitys mj-luokka II	Olotila:	2 Ei käytössä
Selitys:		Kohteen suojelu:	9 Muu suojeluarvo
		Selitys:	

Ympäristön suojelu:	0 Ei määritelty
Selitys:	



Tervahaudan vallit erottuvat puolukkaturvemättäinä, halssi laskee takana rämeelle.

Kohdetyyppi:	9 Valmistuspaikat/työpaikat	Copyright:	© Metsähallitus 2008 © Maanmittauslaitos 1/MML/08
Koordinaatit:	X 7465473, Y 3406326, Z 157	Mittakaava:	1:10000



Mäntyvaaran tervahauta

MH-tunnus: 162475

Kohdetyyppi:	9 Valmistuspaikat/työpaikat	Haltija:	181 Metsätalous Länsi-Lappi
Ajoitus:	7116 Uusi aika	Ylläpitäjä:	181 Metsätalous Länsi-Lappi
Rakentamisvuosi:		Kunta:	261 Kittilä
Lukumäärä:	1		

Koordinaattiselitys:		Geometria tuotettu:	4 Gps-mittaus, korjaamaton
Koordinaatit:	X 7477404, Y 3391522, Z 265	Löydöt:	

Taustatiedot

Silvia.

Ympäristön kuvaus

Kohde sijaitsee kuivalla moreenikankaalla, jossa kasvaa mäntyvaltainen sekametsä. Aluskasvillisuutena mustikkaa ja puolukkaa.

Kohteen kuvaus

Haudan halkaisija on 10 metriä vallien päältä mitattuna, syvyys on 2 metriä. Halssin pituus 7 metriä ja halssi laskee länsiluoteeseen. Länsipuolella, vallin ulkopuolella on metrin levyinen kivikehä. Tervahaudan vallin ulkopuolella sijaitsee 5 metriä pituinen oja. Haudassa kasvaa paljon sekametsää.

Kohteen rajaus

Kohde rajautuu haudan keskeltä mitattuun gps pisteeseen.

Tulkinta**Lisätietoja****Toimenpiteet****Tarkastukset**

Tila: 3 Toteutettu Laji: 6 Suojeluarvojen tarkastus Tarkastusvuosi: 2013
Tarkastuspvm: 26.8.2013 Tarkastaja: T. Karjalainen
Kuvaus:

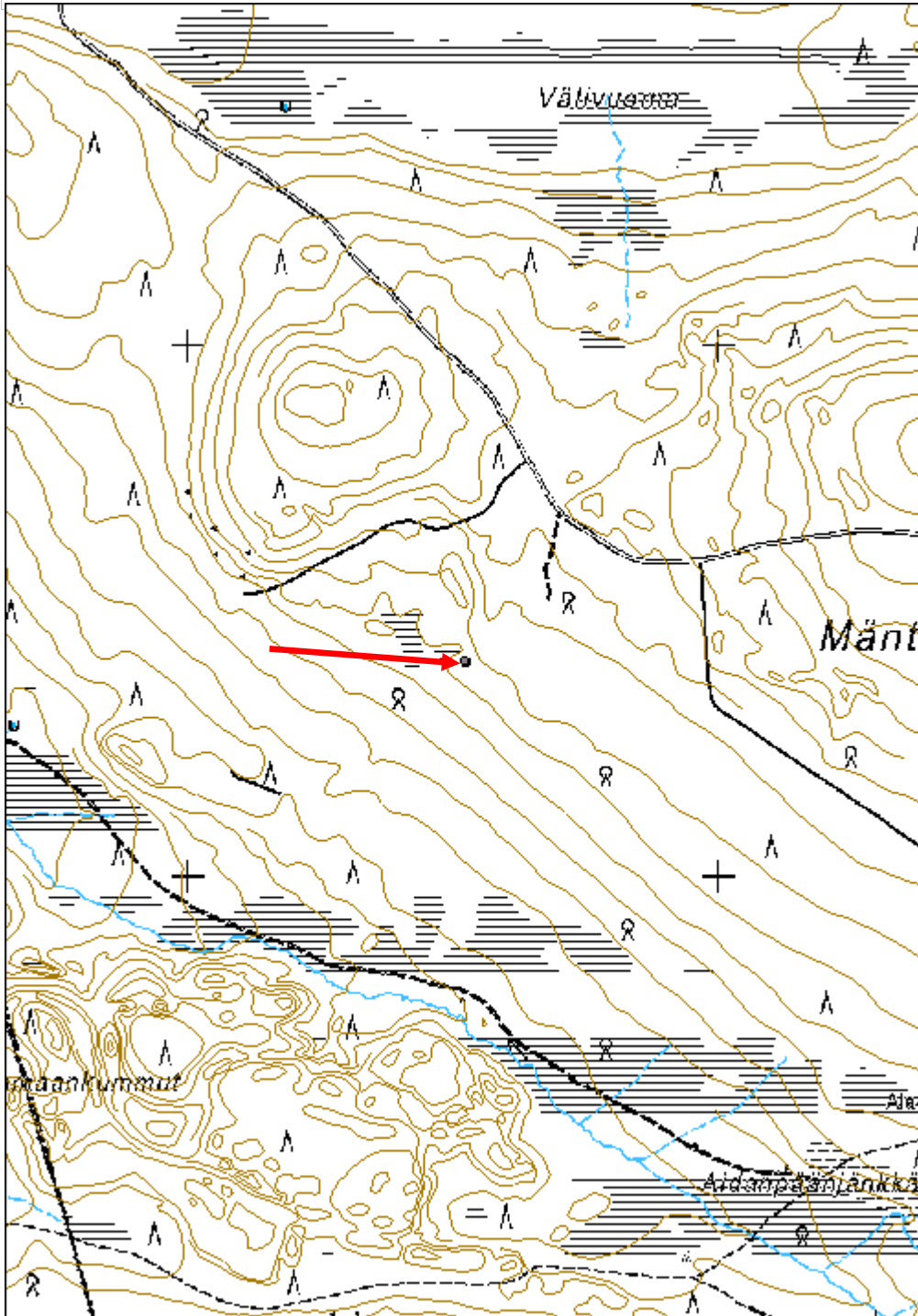
Viranomaisrekisterinro:		Kunto:	1 Hyvä
Arvotus:	3 Esitys mj-luokka II	Olotila:	2 Ei käytössä
Selitys:		Kohteen suojelu:	9 muu suojeluarvo
		Selitys:	

Ympäristön suojelu:	0 Ei määritelty
Selitys:	



Tervahaudan vallikehä erottuu selvästi, haudassa kasvavat puut saisi poistaa.

Kohdetyyppi:	9 Valmistuspaikat/työpaikat	Copyright:	© Metsähallitus 2008 © Maanmittauslaitos 1/MML/08
Koordinaatit:	X 7477404, Y 3391522, Z 265	Mittakaava:	1:10000



Perävuoma tervahauta	MH-tunnus: 161161
-----------------------------	--------------------------

Kohdetyyppi:	9 Valmistuspaikat/työpaikat	Haltija:	181 Metsätalous Länsi-Lappi
Ajoitus:	7116 Uusi aika	Ylläpitäjä:	181 Metsätalous Länsi-Lappi
Rakentamisvuosi:		Kunta:	261 Kittilä
Lukumäärä:	2		

Koordinaattiselitys:	Geometria tuotettu:
Koordinaatit:	Löydöt:
X 7477159, Y 3393760, Z 245	4 Gps-mittaus, korjaamaton

Taustatiedot

Silvia.

Ympäristön kuvaus

Kohde sijaitsee kivisellä kuivalla mäntykankaalla poroaidan välittömässä läheisyydessä. Kohteesta sata metriä koilliseen on lähde.

Kohteen kuvaus

Tervahauta 1 sijaitsee pisteessä x 3393378, y 7477153. Tervahaudan halkaisija ja halssin pituus on 10 metriä. Halssi laskee pohjois-koilliseen. Valli on kivinen ja sen leveys on 2 metriä. Tervahaudan syvyys on 1,2 metriä. Päällä kasvaa mäntyjä ja kuusen taimia.

Tervahauta 2 sijaitsee pisteessä x 3393743, y 7477163. Tervahauta on toisesta tervahaudasta noin 50 metriä kaakkoon. Tervahaudan halkaisija on 10 metriä ja syvyys 2 metriä. Halssi kulkee tervahaudasta suoraan pohjoiseen ja sen pituus on 8 metriä. Vallin leveys on metri. Vallin eteläpuolella on 5 metriä leveä oja. Päällä kasvaa mäntyjä.

Kohteen rajaus

Kohde rajautuu aluemaisesti havaittujen rakenteiden ylle.

Tulkinta***Lisätietoja***

Tervahautojen koillispuolella on kaksi rakennuksen jäännöstä.

Toimenpiteet***Tarkastukset***

Tila: 3 Toteutettu Laji: 6 Suojeluarvojen tarkastus Tarkastusvuosi: 2013
Tarkastuspvm: 26.8.2013 Tarkastaja: T. Karjalainen
Kuvaus:

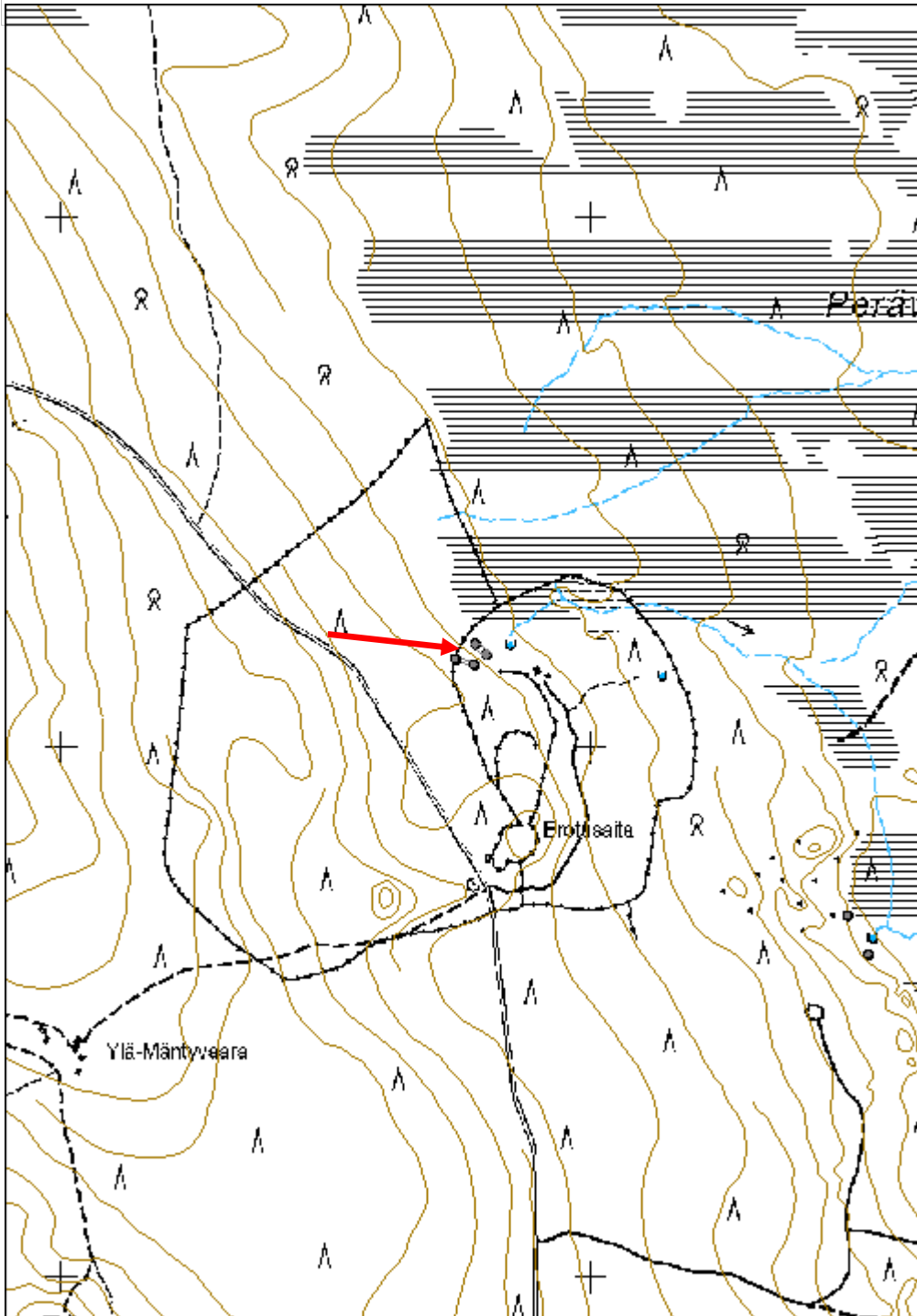
Viranomaisrekisterinro:**Kunto:** 1 Hyvä

Arvotus:	3 Esitys mj-luokka II	Olotila:	2 Ei käytössä
Selitys:		Kohteen suojelu:	9 muu suojeluarvo
Selitys:		Selitys:	
Ympäristön suojelu:	0 Ei määritelty		
Selitys:			



Tervahaudassa on pitkä moreenimaan kaivettu halssi eli laskuoja.

Kohdetyyppi:	9 Valmistuspaikat/työpaikat	Copyright:	© Metsähallitus 2008 © Maanmittauslaitos 1/MML/08
Koordinaatit:	X 7477159, Y 3393760, Z 245	Mittakaava:	1:10000



Vuonniksenvuoma 1 tervahauta	MH-tunnus: 160722
-------------------------------------	--------------------------

Kohdetyyppi:	9 Valmistuspaikat/työpaikat	Haltija:	181 Metsätalous Länsi-Lappi
Ajoitus:	7116 Uusi aika	Ylläpitäjä:	181 Metsätalous Länsi-Lappi
Rakentamivuosi:		Kunta:	261 Kittilä
Lukumäärä:	1		

Koordinaattiselitys:	Geometria tuotettu:
Koordinaatit: X 7560356, Y 3386647, Z 255	4 Gps-mittaus, korjaamaton
	Löydöt:

Taustatiedot

Silvia.

Ympäristön kuvaus

Kohde sijaitsee mäntykankaalla pienen harjanteen päällä.

Kohteen kuvaus

Tervahaudan halkaisija on 7 metriä ja syvyys 1,5 metriä. Halssi kulkee haudasta suoraan pohjoiseen ja sen pituus on 6 metriä. Metsäkone on murtanut halssin vallin. Valli on metrin leveä. Hauta on tehty hiekkakummun laelle. Päällä kasvaa mäntyjä ja kuusia.

Kohteen rajaus

Kohde rajautuu pistemäisesti tervahaudan keskeltä mitattuun gps pisteeseen.

Tulkinta**Lisätietoja**

Tervahaudasta 10 metriä lounaaseen on tervapirtti.

Toimenpiteet**Tarkastukset**

Tila: 3 Toteutettu Laji: 6 Suojeluarvojen tarkastus Tarkastusvuosi: 2013
 Tarkastuspvm: 28.8.2013 Tarkastaja: T. Karjalainen
 Kuvaus:

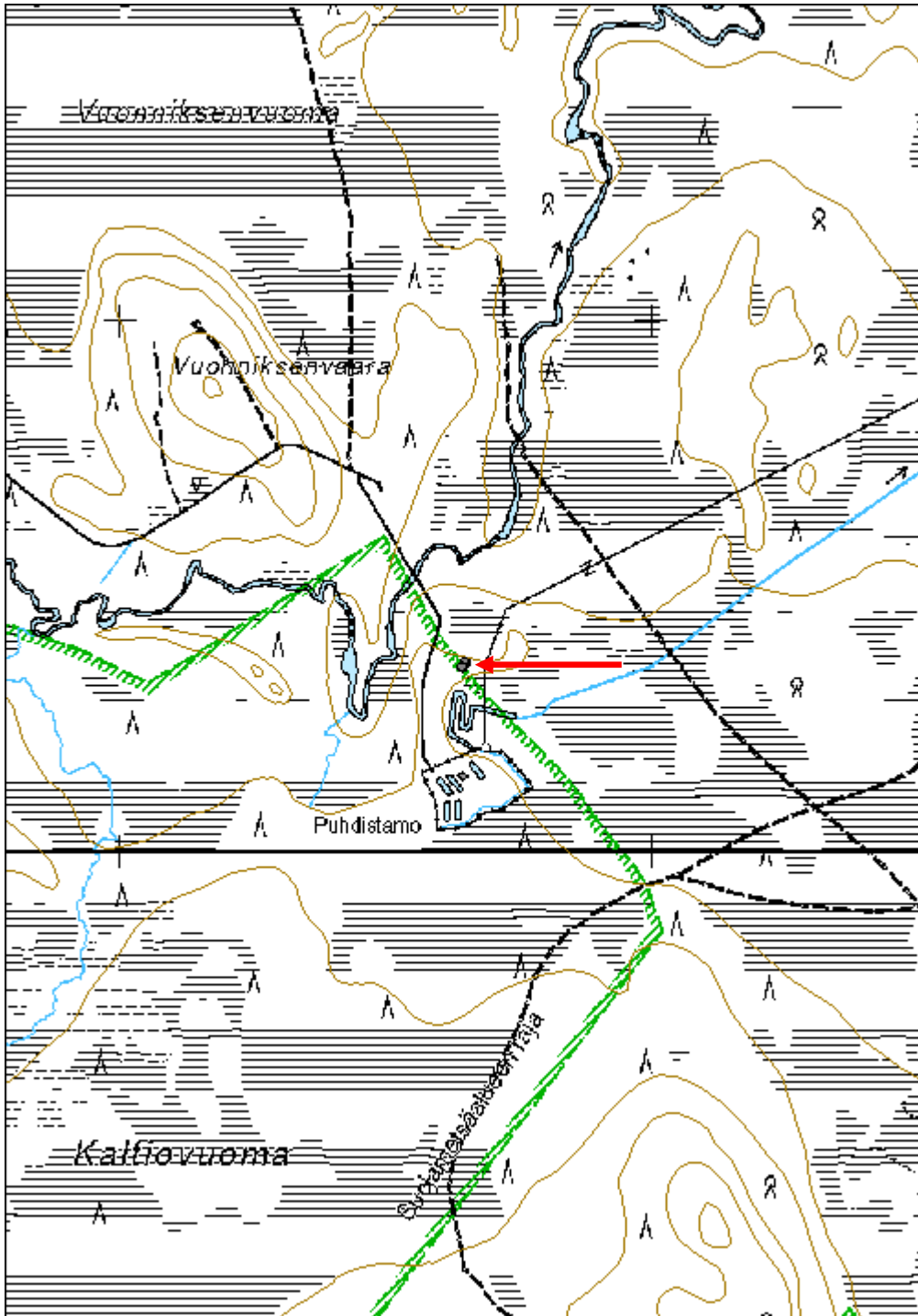
Viranomaisrekisterinro:	Kunto: 1 Hyvä
Arvotus: 3 Esitys mj-luokka II	Olotila: 2 Ei käytössä
Selitys:	Kohteen suojelu: 9 muu suojeluarvo
	Selitys:

Ympäristön suojelu:	0 Ei määritelty
Selitys:	



Tervahaudan halssin turve on rikottu ja haudan hiilet ovat näkyvissä noin 2 neliömetrin alalla.

Kohdetyyppi:	9 Valmistuspaikat/työpaikat	Copyright:	© Metsähallitus 2008 © Maanmittauslaitos 1/MML/08
Koordinaatit:	X 7560356, Y 3386647, Z 255	Mittakaava:	1:10000



Rapakonvaara tervahauta	MH-tunnus: 163277
--------------------------------	--------------------------

Kohdetyyppi:	9 Valmistuspaikat/työpaikat	Haltija:	181 Metsätalous Länsi-Lappi
Ajoitus:	7116 Uusi aika	Ylläpitäjä:	181 Metsätalous Länsi-Lappi
Rakentamisvuosi:		Kunta:	261 Kittilä
Lukumäärä:	1		

Koordinaattiselitys:	Geometria tuotettu:
Koordinaatit:	Löydöt:
X 7486427, Y 3403821, Z 174	4 Gps-mittaus, korjaamaton

Taustatiedot

Silvia

Ympäristön kuvaus

Kohde sijaitsee kuivalla moreenikankaalla, jossa kasvaa mäntymetsä. Aluskasvillisuutena on mustikkaa, puolukkaa ja variksenmarjaa.

Kohteen kuvaus

Kohteessa on pyöreä tervahauta, jonka halkaisija on 6 metriä ja halssin pituus 7 metriä. Halssi laskee pohjois-koilliseen, jokea kohden. Haudan vallit ovat metrin levyisiä ja metrin korkeita ja keskuskuoppa on 1, 2 metriä syvä. Halssin reunoilla on 1,5 metriä leveät vallit. Vallin ympärillä on metrin halkaisijaltaan olevia kuoppia, joista on otettu maata haudan rakentamiseen.

Kohteen rajaus

Kohde rajautuu pistemäisesti haudan keskeltä mitattuun gps pisteeseen.

Tulkinta

Tervahauta.

Lisätietoja**Toimenpiteet****Tarkastukset**

Tila: 3 Toteutettu Laji: 6 Suojeluarvojen tarkastus Tarkastusvuosi: 2013
Tarkastuspvm: 5.9.2013 Tarkastaja: T. Karjalainen
Kuvaus:

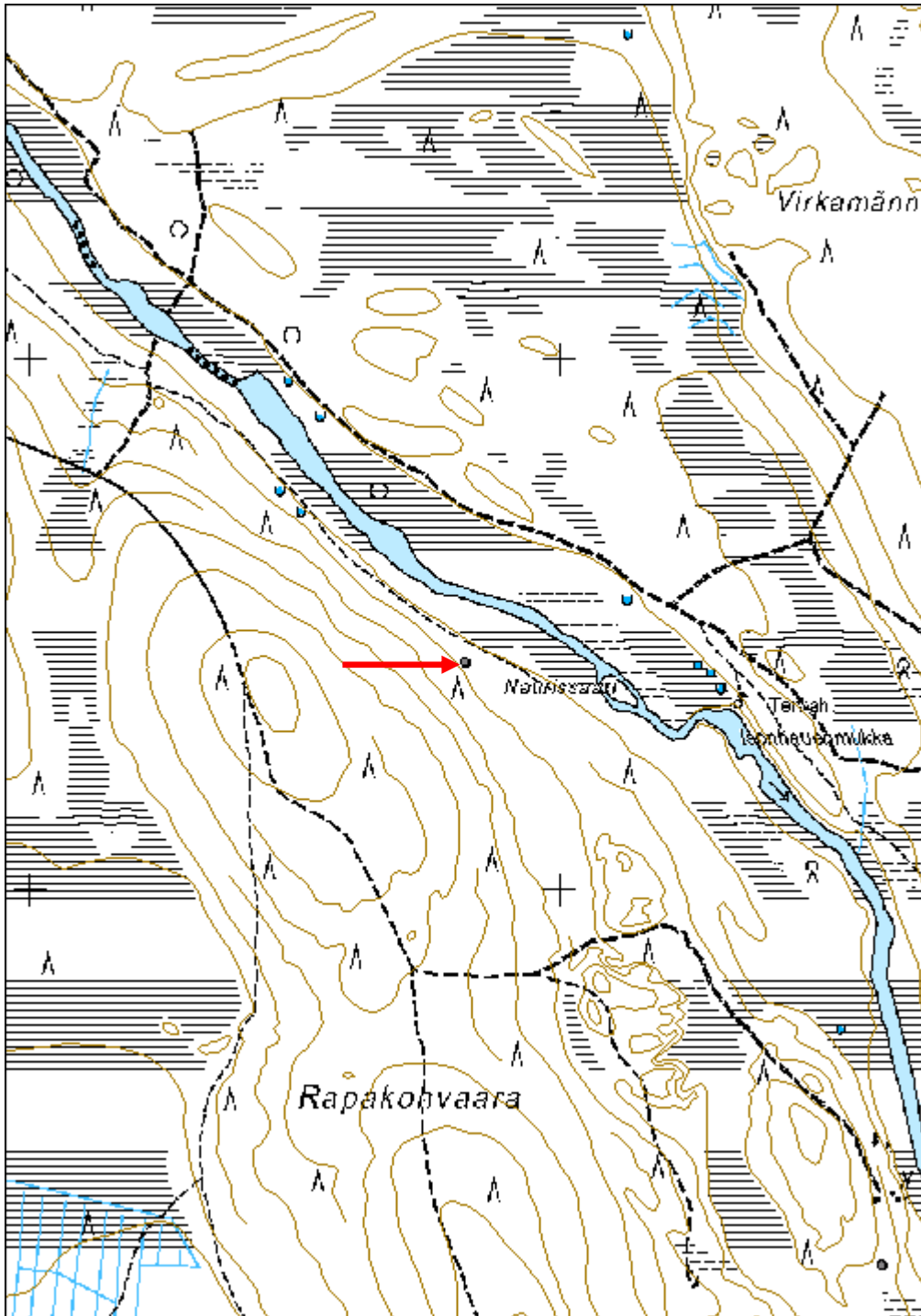
Viranomaisrekisterinro:**Kunto:** 1 Hyvä**Olotila:** 2 Ei käytössä**Arvotus:** 3 Esitys mj-luokka II**Kohteen suojele:** 9 muu suojeluarvo

Selitys:	Selitys:
Ympäristön suojelu:	0 Ei määritelty
Selitys:	



Tervahaudan vallit kasvavat paksua turvetta, mikä saa haudan hieman epämääräisen muotoiseksi.

Kohdetyyppi:	9 Valmistuspaikat/työpaikat	Copyright:	© Metsähallitus 2008 © Maanmittauslaitos 1/MML/08
Koordinaatit:	X 7486427, Y 3403821, Z 174	Mittakaava:	1:10000



Hetteenjänkkä tervahauta

MH-tunnus: 160937

Kohdetyyppi:	9 Valmistuspaikat/työpaikat	Haltija:	181 Metsätalous Länsi-Lappi
Ajoitus:	7116 Uusi aika	Ylläpitäjä:	181 Metsätalous Länsi-Lappi
Rakentamivuosi:		Kunta:	261 Kittilä
Lukumäärä:	2		

Koordinaattiselitys:		Geometria tuotettu:	4 Gps-mittaus, korjaamaton
Koordinaatit:	X 7487899, Y 3402028, Z 180	Löydöt:	

Taustatiedot

Silvia.

Ympäristön kuvaus

Kohde sijaitsee Kotasenvaaran pohjoispuolella kuivalla hiekkakankaalla, jossa kasvaa mäntyä.

Kohteen kuvaus

Tervahauta 1 sijaitsee pisteessä x 3402041, y 7487883. Tervahaudan halkaisija on 6 metriä ja halssin pituus 6 metriä. Valli nousee ympäröivästä maastosta metrin ja sen leveys on 1,5 metriä. Vallin länsireunalla on kuoppia. Tervahaudan syvyys valleilta mitattuna on 0,8 metriä.

Tervahauta 2 sijaitsee pisteessä x 3402017, y 7487914. Tervahaudan halkaisija on 10 metriä ja halssin pituus on 5 metriä. Koillisen laskeutuvassa halssissa on kirveellä veistettyjä puurakenteita. Tervahaudan matalan vallin leveys on 2 metriä. Tervahaudan syvyys valleilta mitattuna on 0,8 metriä. Päällä kasvaa mäntyjä.

Kohteen rajaus

Kohde rajautuu aluemaisesti havaittujen rakenteiden ylle.

Tulkinta**Lisätietoja****Toimenpiteet****Tarkastukset**

Tila: 3 Toteutettu Laji: 6 Suojeluarvojen tarkastus Tarkastusvuosi: 2013
Tarkastuspvm: 5.9.2013 Tarkastaja: T. Karjalainen
Kuvaus:

Viranomaisrekisterinro:**Kunto:** 1 Hyvä

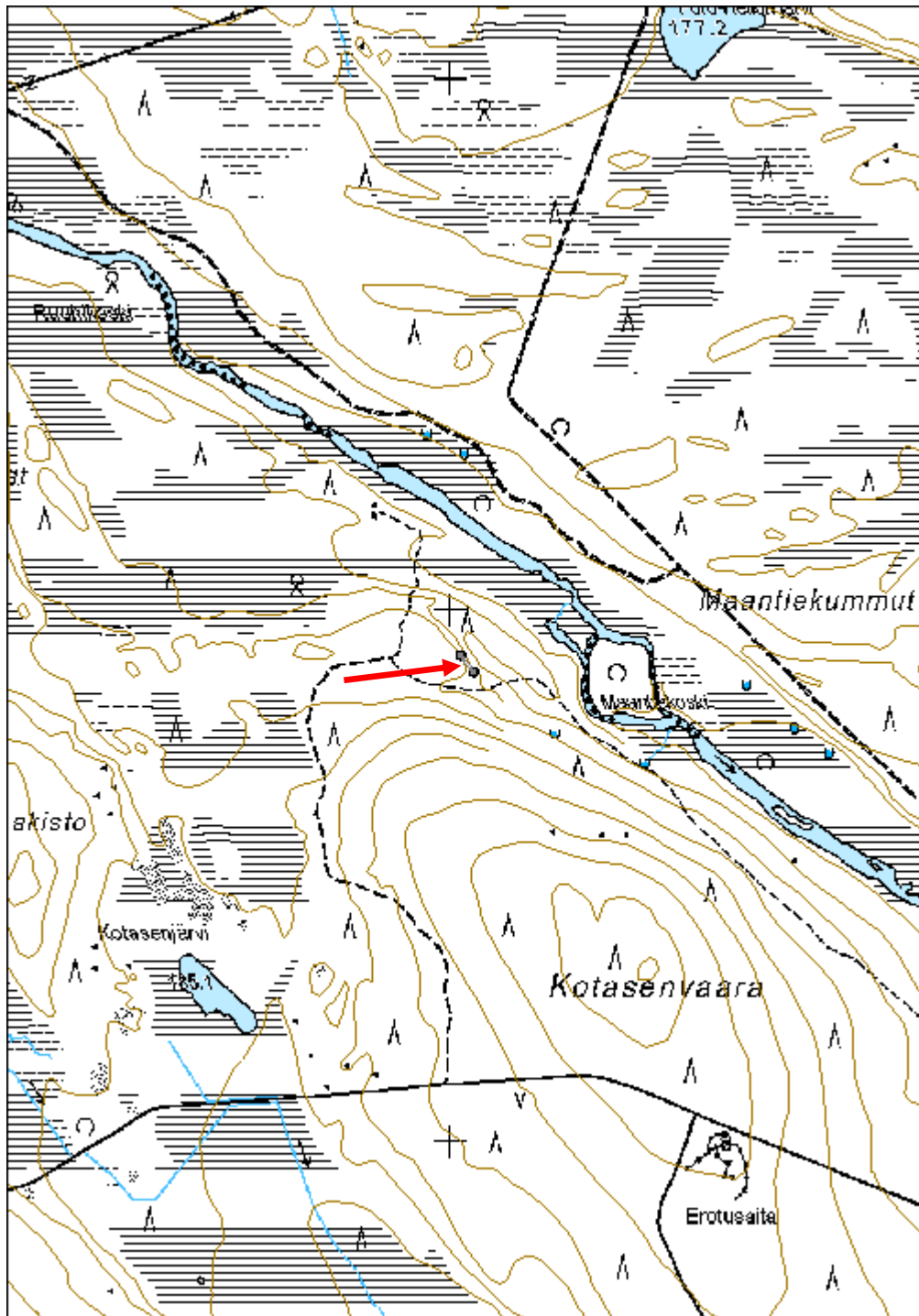
Arvotus:	3 Esitys mj-luokka II	Olotila:	2 Ei käytössä
Selitys:		Kohteen suojelu:	9 Muu suojeluarvo
		Selitys:	

Ympäristön suojelu:	0 Ei määritelty
Selitys:	



Tervahaudan runsas puusto pitää poistaa.

Kohdetyyppi:	9 Valmistuspaikat/työpaikat	Copyright:	© Metsähallitus 2008 © Maanmittauslaitos 1/MML/08
Koordinaatit:	X 7487899, Y 3402028, Z 180	Mittakaava:	1:10000



Aitamaa tervahauta

MH-tunnus: 160933

Kohdetyyppi:	9 Valmistuspaikat/työpaikat	Haltija:	181 Metsätalous Länsi-Lappi
Ajoitus:	7116 Uusi aika	Ylläpitäjä:	181 Metsätalous Länsi-Lappi
Rakentamisvuosi:		Kunta:	261 Kittilä
Lukumäärä:	1		

Koordinaattiselitys:		Geometria tuotettu:	4 Gps-mittaus, korjaamaton
Koordinaatit:	X 7489278, Y 3400661, Z 180	Löydöt:	

Taustatiedot

Silvia.

Ympäristön kuvaus

Kohde sijaitsee moreenikankaalla Lainiojoen länsipuolella, jossa kasvaa mäntymetsä. Ympäristö on äestetty. Kohteen ympärille on jätetty 10 metriä leveä suojavajöhyke.

Kohteen kuvaus

Kohteessa on tervahauta, jonka halkaisija on 7 metriä. Tervahaudan halssi on koilliseen 7 metriä. Tervahaudan valli on soikea kaakko-luode suunnassa. Vallin leveys on 0,5 - 1 metrin. Koko vallia ympäröi metrin leveä ja 0,5 metriä syvä oja. Tervahaudan keskikuopan syvyys on valleilta mitattuna 1,2 metriä. Tervahaudan pohjoispuolella 4 metrin päässä on hiekkakuoppa, josta on otettu maata valleille. Päällä on vanhoja kantoja ja kasvavia nuoria mäntyjä.

Kohteen rajaus

Kohde rajautuu pistemäisesti tervahaudan keskeltä mitattuun gps pisteeseen.

Tulkinta**Lisätietoja****Toimenpiteet****Tarkastukset**

Tila: 3 Toteutettu Laji: 6 Suojeluarvojen tarkastus Tarkastusvuosi: 2013
Tarkastuspvm: 6.9.2013 Tarkastaja: T. Karjalainen
Kuvaus:

Viranomaisrekisterinro:		Kunto:	1 Hyvä
		Olotila:	2 Ei käytössä
Arvotus:	3 Esitys mj-luokka II	Kohteen	9 Muu suojeluarvo

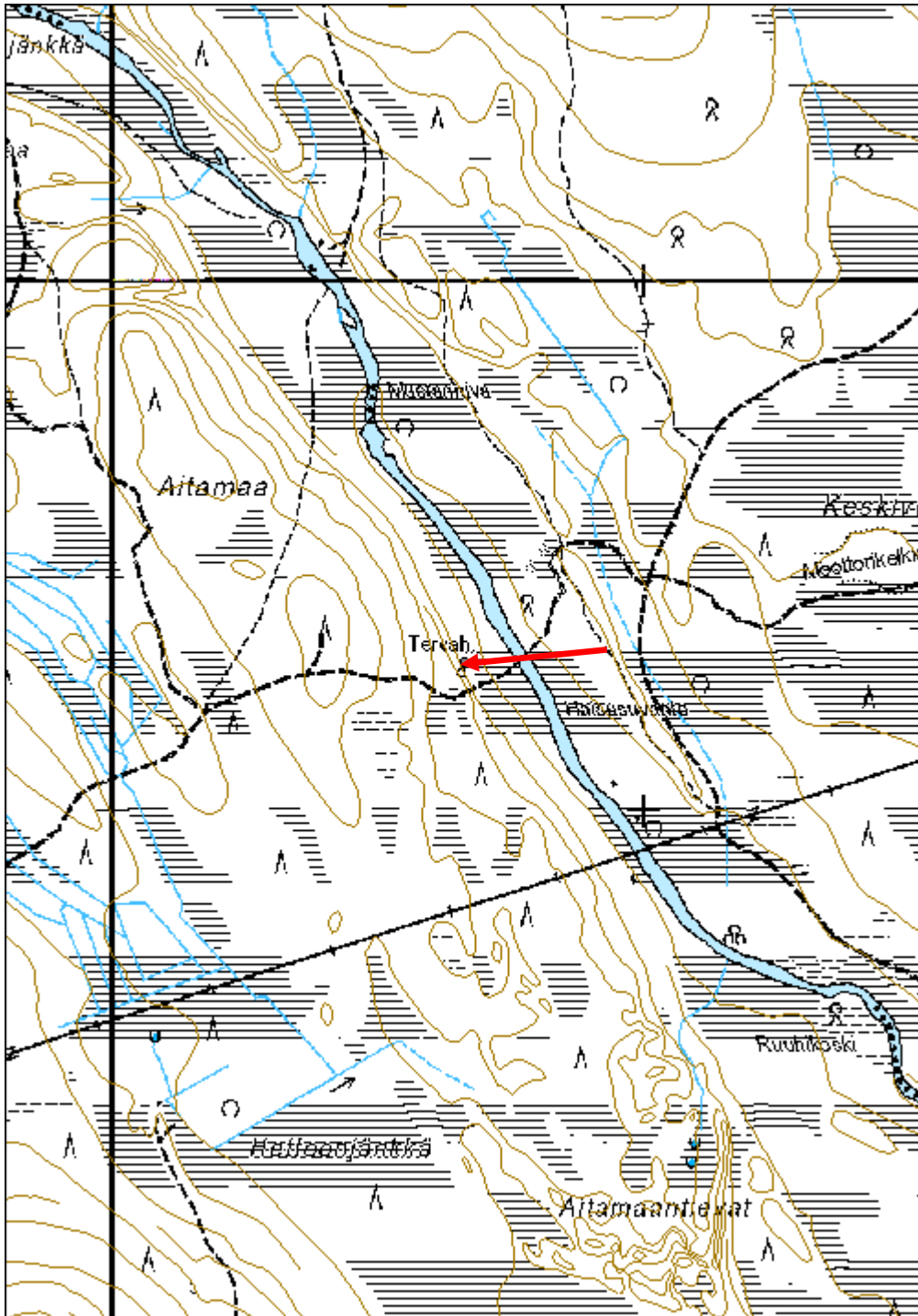
Selitys:	suojelu: Selitys:
-----------------	------------------------------------

Ympäristön suojelu:	0 Ei määritelty
Selitys:	



Tervahaudan rakenne on selvä, halssi laskee taustalla suohon.

Kohdetyyppi:	9 Valmistuspaikat/työpaikat	Copyright:	© Metsähallitus 2008 © Maanmittauslaitos 1/MML/08
Koordinaatit:	X 7489278, Y 3400661, Z 180	Mittakaava:	1:10000



Kapsajoki 1 haasio

MH-tunnus: 161922

Kohdetyyppi:	9 Valmistuspaikat/työpaikat	Haltija:	181 Metsätalous Länsi-Lappi
Ajoitus:	7116 Uusi aika	Ylläpitäjä:	181 Metsätalous Länsi-Lappi
Rakentamisvuosi:		Kunta:	261 Kittilä
Lukumäärä:	1		

Koordinaattiselitys:		Geometria tuotettu:	4 Gps-mittaus, korjaamaton
Koordinaatit:	X 7536751, Y 3425412, Z 198	Löydöt:	

Taustatiedot

Löytyi inventoinnissa.

Ympäristön kuvaus

Kohde sijaitsee erittäin vetisellä aapasuolla. Kohteen itäpuolitse kulkee asfalttitie.

Kohteen kuvaus

Haasiosta on neljä pystyseivästä näkyvässä suon pinnalle. Puut ovat lahonneet ja ne on tehty noin 8 cm halkaisijaltaan olevista vuoluista seipäistä, joiden alapää on terävä. Alapää on hyvin säilynyt suon sisällä. Seipäät kulkevat suorassa linjassa suolla suuntaan 110 astetta, 28 metrin matkalla. Yhdessä seipäässä on pieni ylöspäin taivutettu rautanaula, johon haasiolanka on kiinnitetty.

Kohteen rajausta

Kohde rajautuu viivamaisesti 27 metrin matkalle haasioseipäiden kulun mukaan.

Tulkinta

Suolta korjatun saraheinän kuivaukseen tehty haasio, jossa on pystyseipäät ja niiden väliin pingotetut langat, joiden päälle heinät on nostettu kuivamaan.

Lisätietoja***Toimenpiteet******Tarkastukset***

Tila: 3 Toteutettu Laji: 6 Suojeluarvojen tarkastus Tarkastusvuosi: 2013
Tarkastuspvm: 4.6.2013 Tarkastaja: T. Karjalainen
Kuvaus:

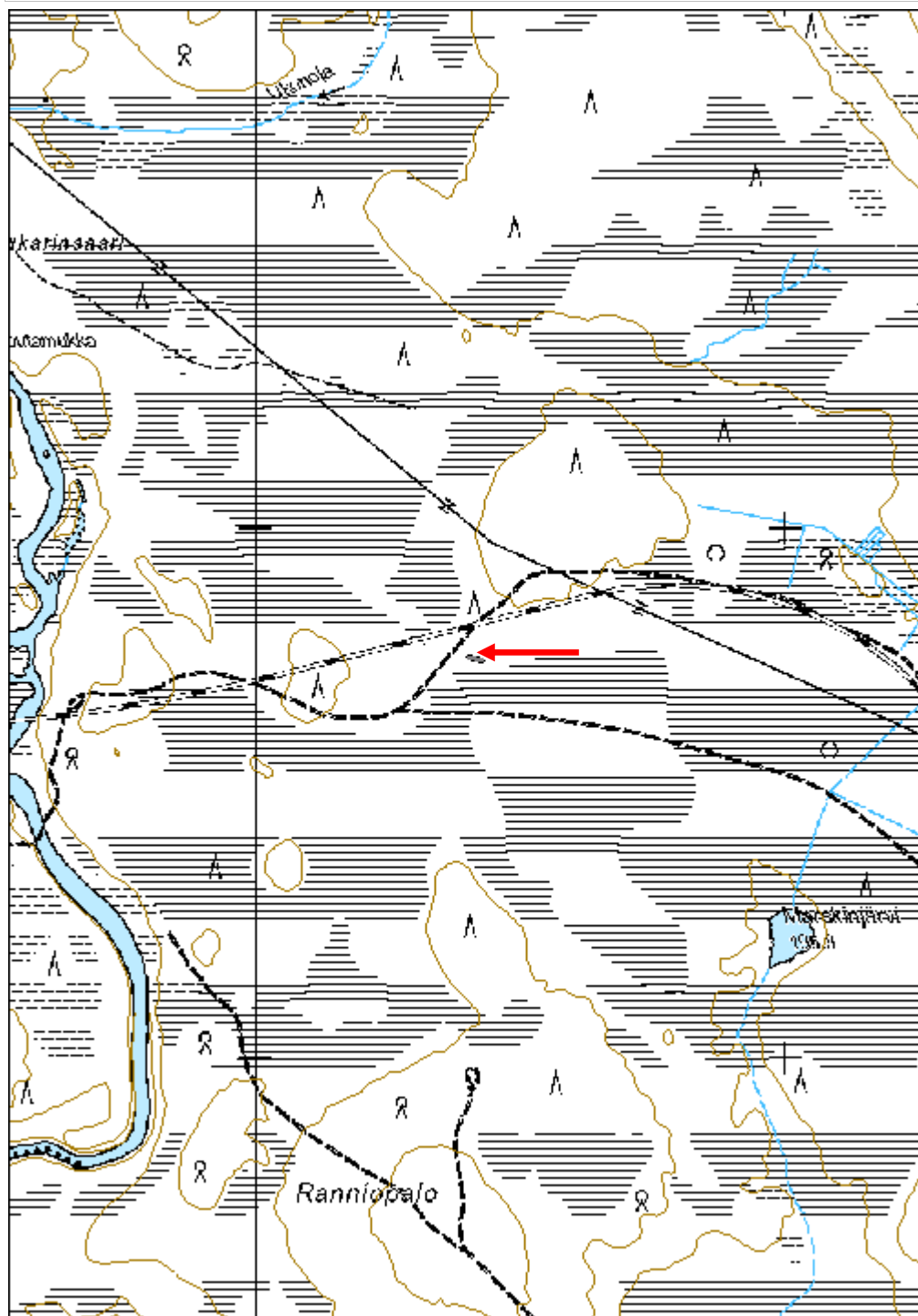
Viranomaisrekisterinro:		Kunto:	2 Keskinertainen
		Olotila:	2 Ei käytössä
Arvotus:	8 Muu suojeluarvo	Kohteen suojele:	9 Muu suojeluarvo

Selitys:	Selitys:
Ympäristön suojelu:	0 Ei määritelty
Selitys:	



Haasiopuut kulkevat suorassa linjassa vetisessä aapasuossa, jossa kasvaa saraheinää.

Kohdetyyppi:	9 Valmistuspaikat/työpaikat	Copyright:	© Metsähallitus 2008 © Maanmittauslaitos 1/MML/08
Koordinaatit:	X 7536751, Y 3425412, Z 198	Mittakaava:	1:10000



Perävaara 1 haasio

MH-tunnus: 163242

Kohdetyyppi:	9 Valmistuspaikat/työpaikat	Haltija:	181 Metsätalous Länsi-Lappi
Ajoitus:	7116 Uusi aika	Ylläpitäjä:	181 Metsätalous Länsi-Lappi
Rakentamisvuosi:		Kunta:	261 Kittilä
Lukumäärä:	1		

Koordinaattiselitys:		Geometria tuotettu:	4 Gps-mittaus, korjaamaton
Koordinaatit:	X 7553793, Y 3388330, Z 266	Löydöt:	

Taustatiedot

Uusi löytö

Ympäristön kuvaus

Kohde sijaitsee puuttomalla aapasuolla, jossa kasvaa saraheinää.

Kohteen kuvaus

Suossa on pohjois - etelä -suunnassa 5 metrin matkalla ranteen vahvuisia puita, jotka on alaosaltaan isketty suohon. Seipäät sijaitsevat 40 cm etäisyydellä toisistaan. Puut on kirveellä juuresta katkaistu ja alaosat on teroitettu. Rakennelman päissä on vinot pystypuut. Pohjoispäässä puut kohoavat edelleen 1,2 metrin korkeudelle suosta, mutta eteläpäässä puut ovat lahonneet maan päällisiltä osiltaan.

Kohteen rajaus

Kohde rajautuu pistemäisesti haasion keskeltä mitattuun gps pisteeseen.

Tulkinta

Heinähaasio, johon kerättiin ympäröivän aapasuon saraheinät.

Lisätietoja**Toimenpiteet****Tarkastukset**

Tila: 3 Toteutettu Laji: 6 Suojeluarvojen tarkastus Tarkastusvuosi: 2013
Tarkastuspvm: 3.9.2013 Tarkastaja: T. Karjalainen
Kuvaus:

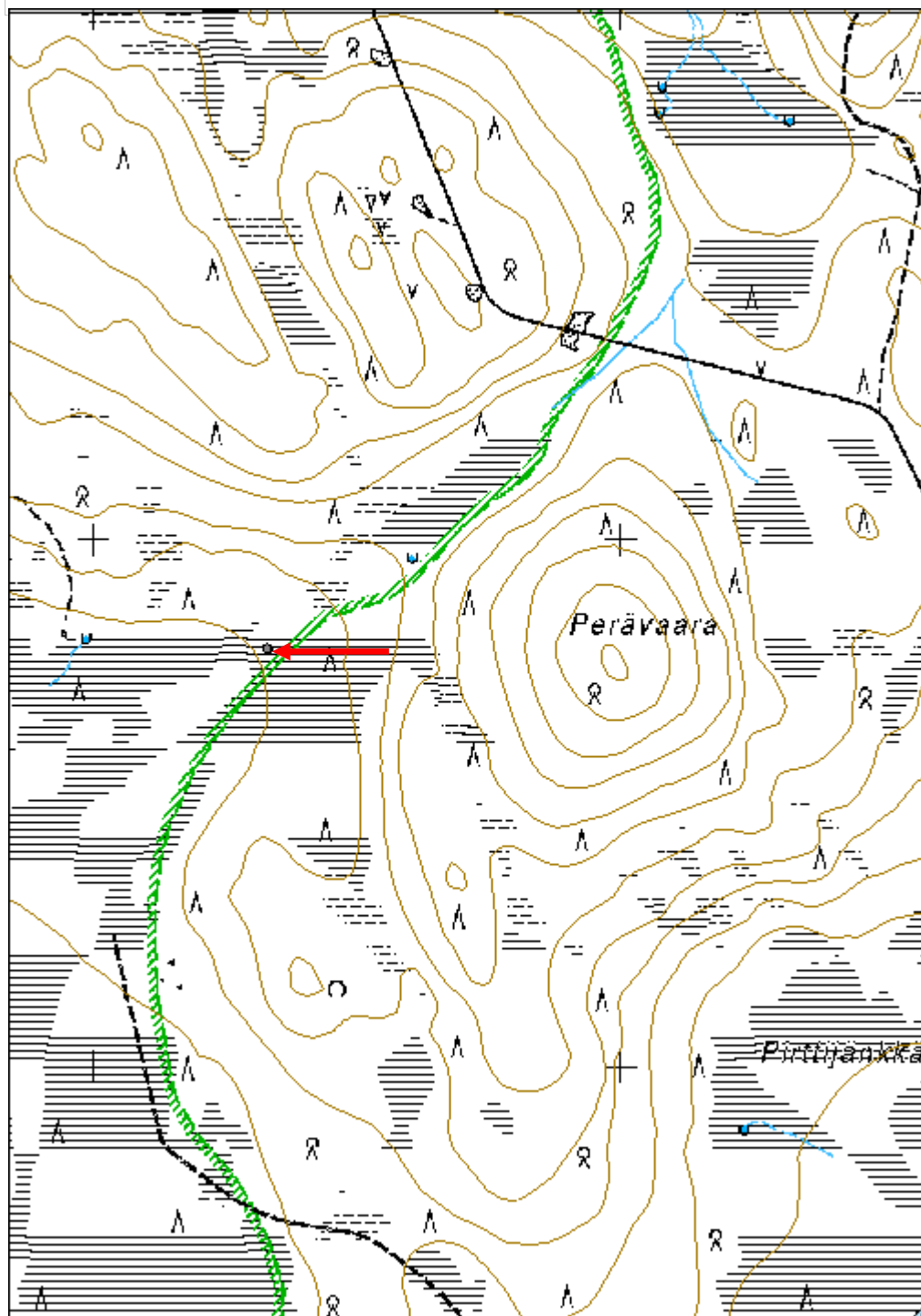
Viranomaisrekisterinro:		Kunto:	3 Huono
Arvotus:	8 Muu suojeluarvo	Olotila:	2 Ei käytössä
Selitys:		Kohteen suojelu:	9 Muu suojeluarvo
		Selitys:	

Ympäristön suojelu:	0 Ei määritelty
Selitys:	



Haasion pystypuita sarajängällä. Turpeen alla tuntuu haasion rakenteita.

Kohdetyyppi:	9 Valmistuspaikat/työpaikat	Copyright:	© Metsähallitus 2008 © Maanmittauslaitos 1/MML/08
Koordinaatit:	X 7553793, Y 3388330, Z 266	Mittakaava:	1:10000



Pirttiniemi kuoppia	MH-tunnus: 162713
----------------------------	--------------------------

Kohdetyyppi:	17 Kivi- ja maarakenteet	Haltija:	181 Metsätalous Länsi-Lappi
Ajoitus:	7116 Uusi aika	Ylläpitäjä:	181 Metsätalous Länsi-Lappi
Rakentamisvuosi:		Kunta:	261 Kittilä
Lukumäärä:	2		

Koordinaattiselitys:	Geometria tuotettu: 4 Gps-mittaus, korjaamaton
Koordinaatit: X 7484333, Y 3394179, Z 196	Löydöt:

Taustatiedot

Ilmoitus alueella sijaitsevista haudoista.

Ympäristön kuvaus

Kohde sijaitsee Kallojärveen idästä pistävän Pirttiniemen kärjen eteläreunalla. Paikalla kasvaa mäntymetsä ja aluskasvillisuutena on puolukkaturve. Maasto on **hiekkaharjua**.

Kohteen kuvaus

Paikalla on kaksi soikeaa painannetta, joiden läheisyydessä on useita pieniä kuoppia ja epämääräisiä painanteita.

Painanne 1, koko 2,5 x 1,3 metriä, syvyys 1 metri. Painanne 2 sijaitsee painanteesta 1 noin 2 metriä länteen ja sen koko on muuten sama, mutta syvyys on 70 cm. Painanteet muistuttavat hautoja, mutta pinnalle havaittavien merkkien perusteella asiasta ei voi olla varma. Sijainti vanhan kylän keskellä sijaitsevan järven niemessä sopisi myös väliaikaiseksi hautapaikaksi. Vastaavanlaisia järven niemessä tai saarella sijaitsevia väliaikais- tai kesähautoja tunnetaan useiden vanhojen kylien yhteydestä.

Kohteen rajaus

Kohde rajautuu pistemäisesti hautojen välistä mitattuun gps pisteeseen.

Tulkinta

Mahdollinen hautapaikka.

Lisätietoja***Toimenpiteet******Tarkastukset***

Tila: 3 Toteutettu Laji: 6 Suojeluarvojen tarkastus Tarkastusvuosi: 2013
 Tarkastuspvm: 27.6.2013 Tarkastaja: T. Karjalainen
 Kuvaus:

Viranomaisrekisterinro:	Kunto: 1 Hyvä
--------------------------------	----------------------

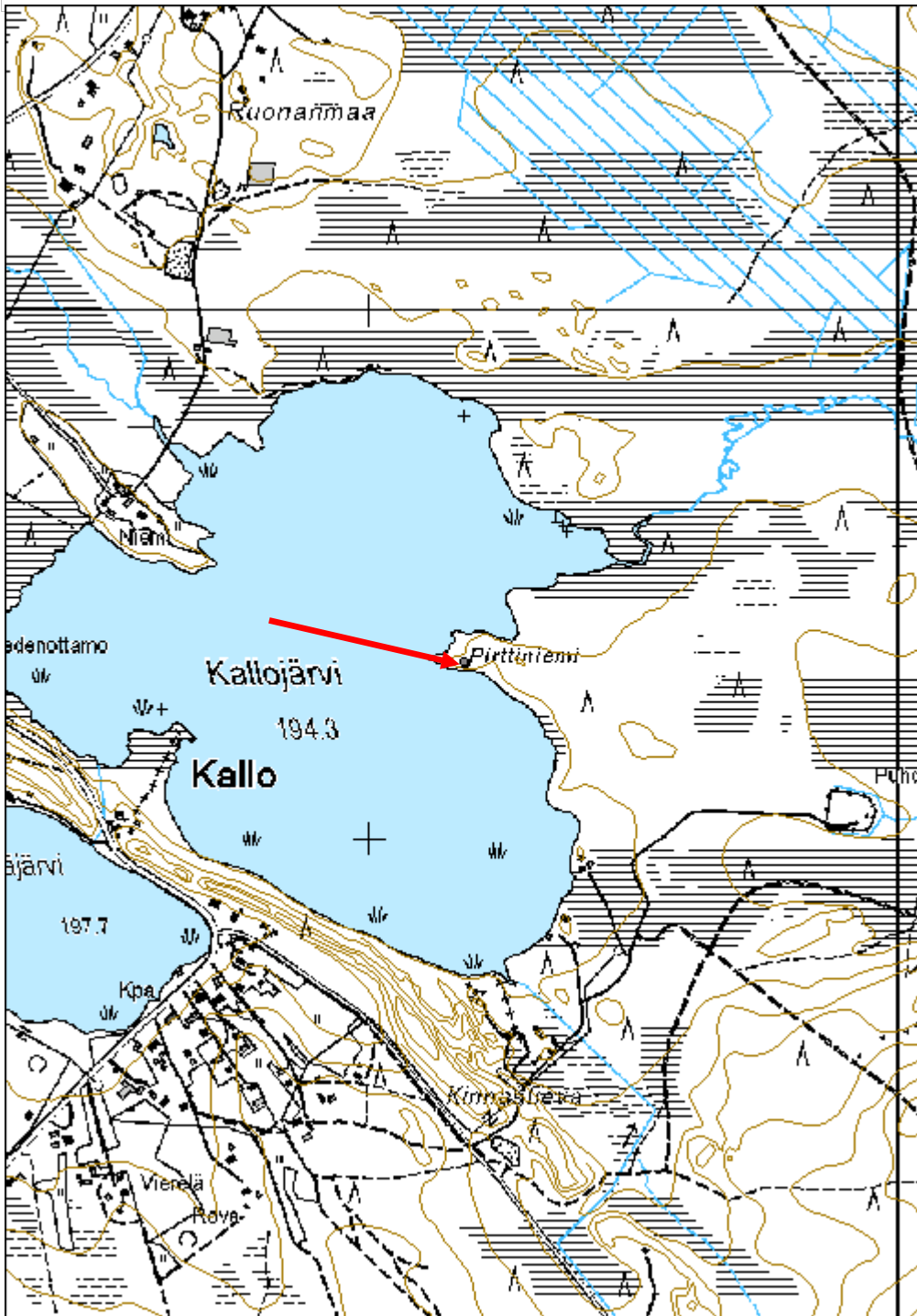
Arvotus:	8 Muu suojeleuarvo	Olotila:	2 Ei käytössä
Selitys:		Kohteen suojele:	9 Muu suojeleuarvo
		Selitys:	

Ympäristön suojele:	0 Ei määritelty
Selitys:	



Pirttiniemessä on kaksi suurta soikeaa kuoppaa ja joukko pienempiä. Rakenteet voivat olla kesähautoja, joita tehtiin järvien saariin ja niemiin.

Kohdetyyppi:	17 Kivi- ja maarakenteet	Copyright:	© Metsähallitus 2008 © Maanmittauslaitos 1/MML/08
Koordinaatit:	X 7484333, Y 3394179, Z 196	Mittakaava:	1:10000



Kuusajärvi hiilimiilu

MH-tunnus: 162695

Kohdetyyppi:	9 Valmistuspaikat/työpaikat	Haltija:	181 Metsätalous Länsi-Lappi
Ajoitus:	7116 Uusi aika	Ylläpitäjä:	181 Metsätalous Länsi-Lappi
Rakentamisvuosi:		Kunta:	261 Kittilä
Lukumäärä:	1		

Koordinaattiselitys:		Geometria tuotettu:	4 Gps-mittaus, korjaamaton
Koordinaatit:	X 7499991, Y 3419608, Z 180	Löydöt:	

Taustatiedot

Uusi löytö.

Ympäristön kuvaus

Kohde sijaitsee Tervajärven pohjoispuolella sijaitsevan mäntykankaan itäreunalla. Kangas laskee länteen, jontkaan.

Kohteen kuvaus

Kohteessa on pyöreä hiilimiilu, jonka halkaisija on 8,3 metriä. Miilun ympärillä on 80 cm levyinen oja, jonka syvyys on 50 cm. Hiilimiilu erottuu ojan muodostaman kehän keskellä 50 cm ympäröivä maastoa korkeampana tasaisena alueena. Miilun kehä menee idässä osittain laskevaan rinteeseen.

Kohteen rajaus

Kohde rajautuu pistemäisesti miilun keskeltä mitattuun gps pisteeseen.

Tulkinta

Hiilimiilu, miilussa ei ole halssia kuten tervahaudassa.

Lisätietoja

Toimenpiteet

Tarkastukset

Tila: 3 Toteutettu Laji: 6 Suojeluarvojen tarkastus Tarkastusvuosi: 2013
Tarkastuspvm: 24.6.2013 Tarkastaja: T. Karjalainen
Kuvaus:

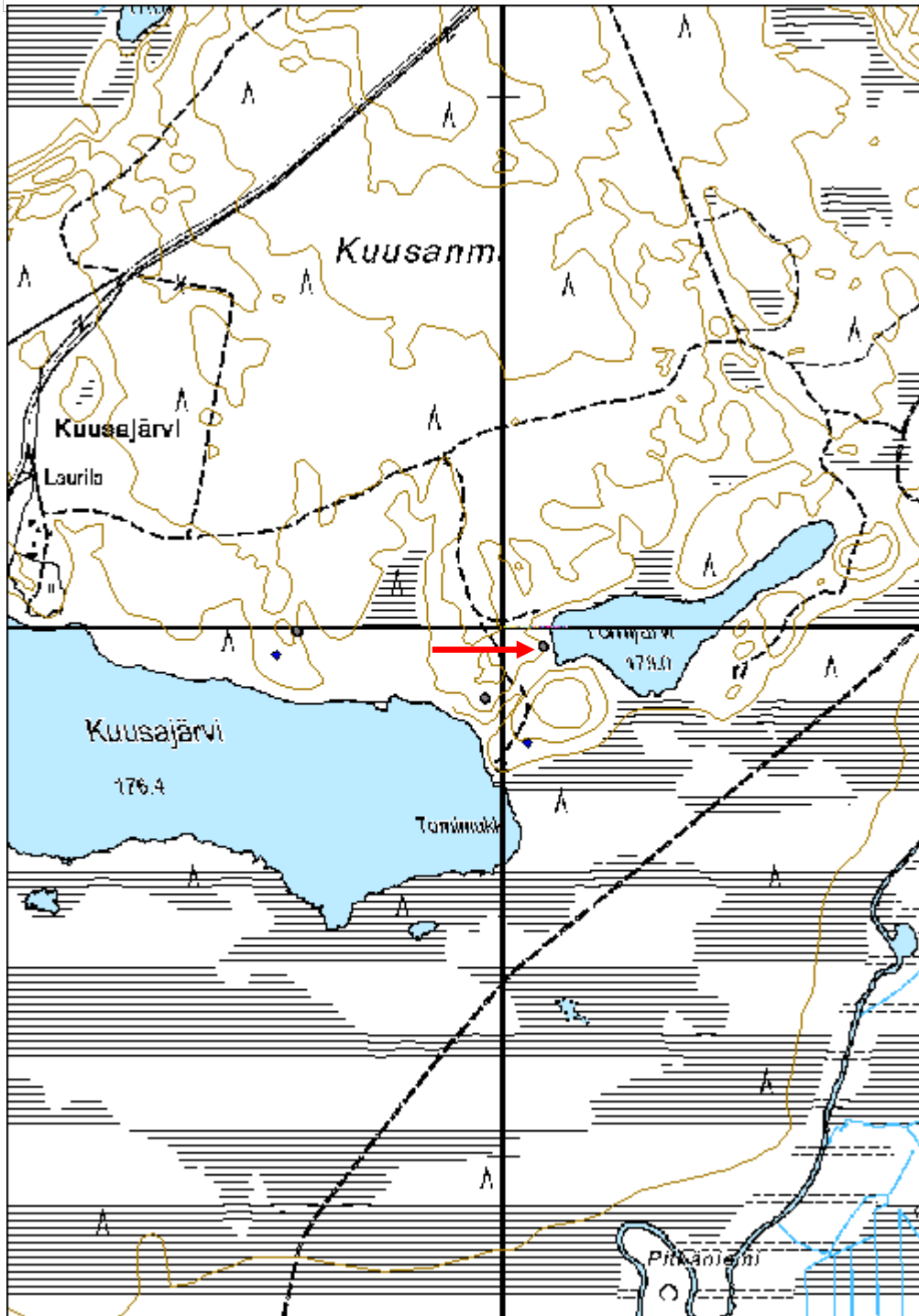
Viranomaisrekisterinro:		Kunto:	1 Hyvä
Arvotus:	8 Muu suojeluarvo	Olotila:	2 Ei käytössä
Selitys:		Kohteen suojelu:	9 Muu suojeluarvo
		Selitys:	

Ympäristön suojelu:	0 Ei määritelty
Selitys:	



Hiilimiilu on rakennettu hiekkarinteen reunaan. Kuvassa erottuu lähinnä miilua ympäröivä oja.

Kohdetyyppi:	9 Valmistuspaikat/työpaikat	Copyright:	© Metsähallitus 2008 © Maanmittauslaitos 1/MML/08
Koordinaatit:	X 7499991, Y 3419608, Z 180	Mittakaava:	1:10000



Kaivosvaara1 hiilimiilu	MH-tunnus: 162494
--------------------------------	--------------------------

Kohdetyyppi:	9 Valmistuspaikat/työpaikat	Haltija:	181 Metsätalous Länsi-Lappi
Ajoitus:	7116 Uusi aika	Ylläpitäjä:	181 Metsätalous Länsi-Lappi
Rakentamisvuosi:		Kunta:	261 Kittilä
Lukumäärä:	1		

Koordinaattiselitys:	Geometria tuotettu:
Koordinaatit:	Löydöt:
X 7468615, Y 3415244, Z 185	4 Gps-mittaus, korjaamaton

<i>Taustatiedot</i>
Uusi löytö.
<i>Ympäristön kuvaus</i>
Rakennelma sijaitsee soiden ympäröimällä hiekkadyynillä, jonka päällä kasvaa mäntymetsä ja aluskasvillisuutena on puolukkaturve.
<i>Kohteen kuvaus</i>
Kohde on pyöreä hiilimiilu, jonka halkaisija on 7 metriä. Rakennelma on päältä tasainen kuten hiilimiilu, mutta siitä lähtee laskuoja eli halssi kuten tervahaudassa. Halssin pituus on 5 metriä ja se laskee koilliseen, suohon. Keskellä miilun kehää on kaksi metriä halkaisijaltaan oleva pienempi kehä. Koko rakennelma on muuta maata metrin korkeammalla. Halssin luoteisreunalla sijaitsee x-muotoiset puutuet jotka ovat salvettu toisiinsa pyöröpuista. Luoteisreunalla on myös kaksi metrin levyistä painannetta. Rakennelmaa ympäröi hiekkadyyni.
<i>Kohteen rajaus</i>
Kohde rajautuu hiilimiilun mitattujen gps pisteiden ylle.
<i>Tulkinta</i>
Hiilimiilu.
<i>Lisätietoja</i>

<i>Toimenpiteet</i>

<i>Tarkastukset</i>
Tila: 3 Toteutettu Laji: 6 Suojeluarvojen tarkastus Tarkastusvuosi: 2013
Tarkastuspm: 29.8.2013 Tarkastaja: T. Karjalainen
Kuvaus:

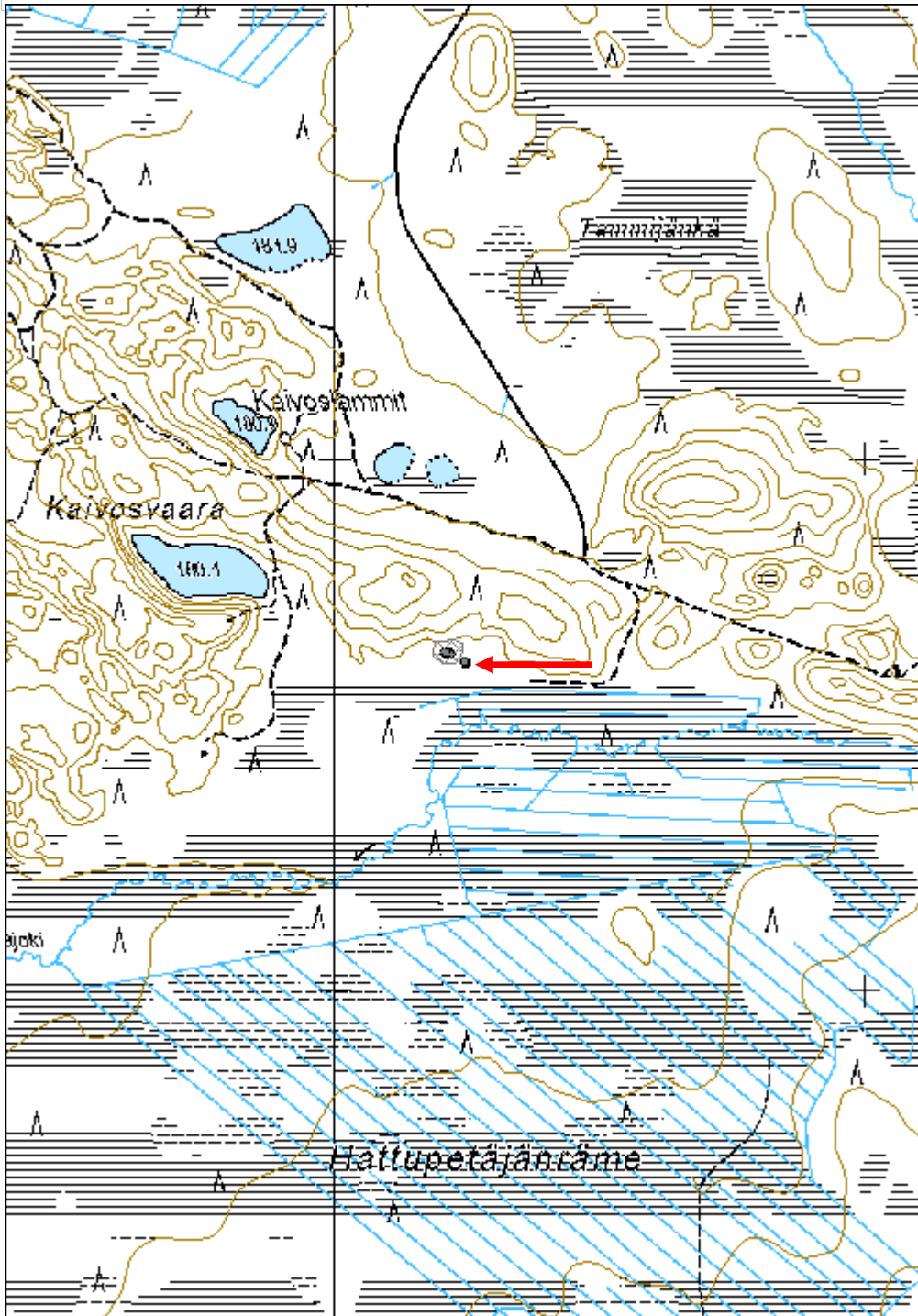
Viranomaisrekisterinro:	Kunto: 1 Hyvä
	Olotila: 2 Ei käytössä

Arvotus:	3 Esitys mj-luokka II	Kohteen suojelu:	9 Muu suojeluarvo
Selitys:		Selitys:	
Ympäristön suojelu:	0 Ei määritelty		
Selitys:			



Miilu on harvinaisen selkeärakenteinen ja sen reunavalleissa on vielä puurakenteita. Miilun lähistöllä on kaksi miilupirtin jäännöstä.

Kohdetyyppi:	9 Valmistuspaikat/työpaikat	Copyright:	© Metsähallitus 2008 © Maanmittauslaitos 1/MML/08
Koordinaatit:	X 7468615, Y 3415244, Z 185	Mittakaava:	1:10000



Uutosenjärvi 1 hiilimiilu

MH-tunnus: 162518

Kohdetyyppi:	9 Valmistuspaikat/työpaikat	Haltija:	181 Metsätalous Länsi-Lappi
Ajoitus:	7116 Uusi aika	Ylläpitäjä:	181 Metsätalous Länsi-Lappi
Rakentamivuosi:		Kunta:	261 Kittilä
Lukumäärä:	1		

Koordinaattiselitys:		Geometria tuotettu:	4 Gps-mittaus, korjaamaton
Koordinaatit:	X 7484313, Y 3440798, Z 212	Löydöt:	

Taustatiedot

Silvia.

Ympäristön kuvaus

Kohde sijaitsee aapasuon reunassa hiekkakummulla, jossa kasvaa koivuja.

Kohteen kuvaus

Kohteessa on pyöreä hiilimiilun pohja, jonka halkaisija on 9 metriä. Paikoin miilussa on havaittavissa sisempi kehä. Muoto on epämääräinen, koska paikoin miilussa on kuoppia, josta on otettu hiiltä. Rakenteen reunoilla on palaneiden pystypuiden jäännöksiä. Rakenteen päällä kasvaa tiheästi nuoria koivuja.

Kohteen rajaus

Kohde rajautuu pistemäisesti miilun keskeltä mitattuun gps pisteeseen.

Tulkinta

Hiilimiilu.

Lisätietoja

Toimenpiteet

Tarkastukset

Tila: 3 Toteutettu Laji: 6 Suojeluarvojen tarkastus Tarkastusvuosi: 2013
 Tarkastuspvm: 2.9.2013 Tarkastaja: T. Karjalainen
 Kuvaus:

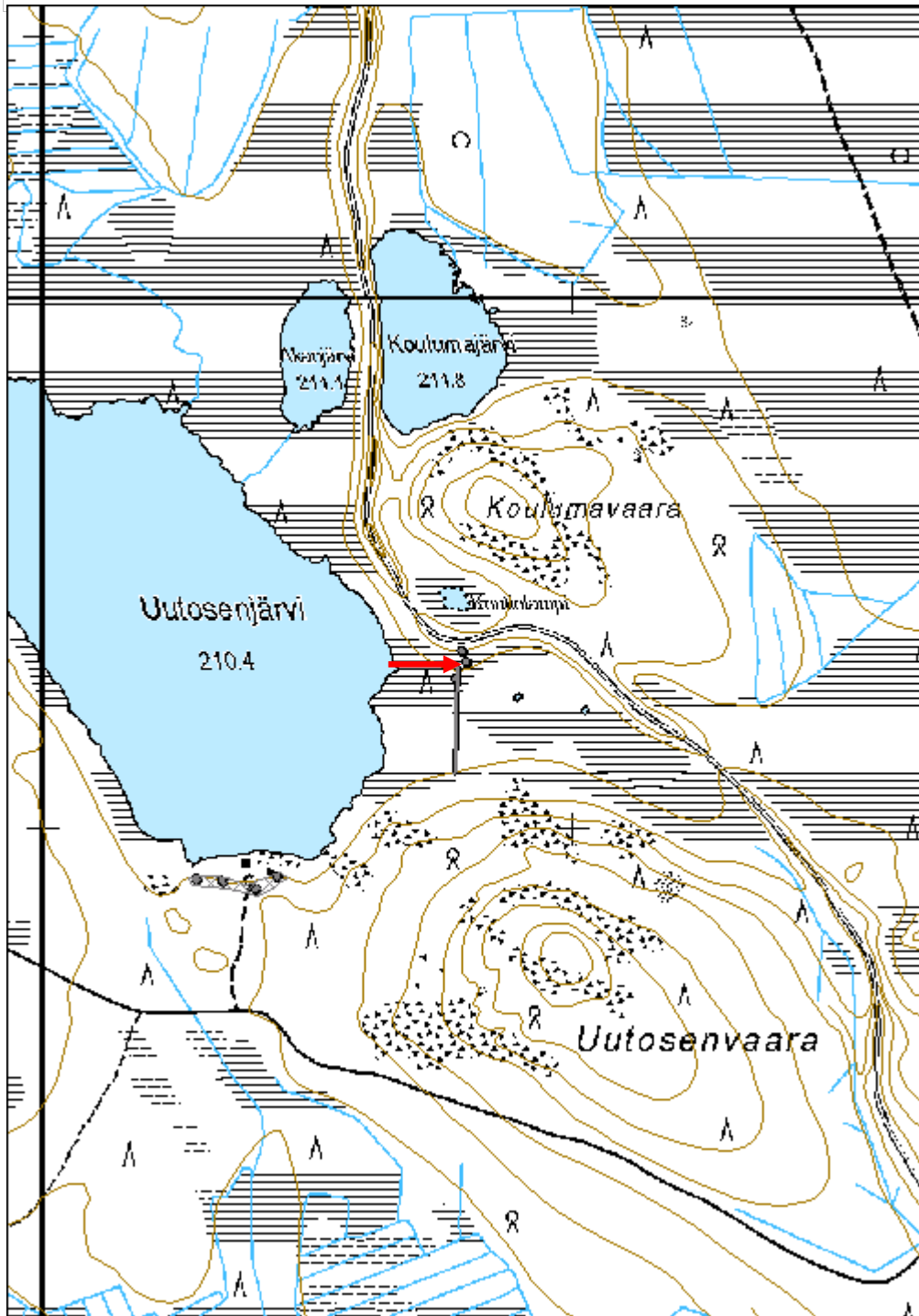
Viranomaisrekisterinro:		Kunto:	1 Hyvä
Arvotus:	3 Esitys mj-luokka II	Olotila:	2 Ei käytössä
Selitys:		Kohteen suojelu:	9 Muu suojeluarvo
		Selitys:	

Ympäristön suojelu:	0 Ei määritelty
Selitys:	



Miilu on epämääräisen muotoinen, koska siitä on lapioitu hiiliä. Kuvassa miilun reunan rakennetta, jossa näkyy hiiltyneitä puita.

Kohdetyyppi:	9 Valmistuspaikat/työpaikat	Copyright:	© Metsähallitus 2008 © Maanmittauslaitos 1/MML/08
Koordinaatit:	X 7484313, Y 3440798, Z 212	Mittakaava:	1:10000



Lautajänkänmaa kämpä jäännös

MH-tunnus: 162071

Kohdetyyppi:	1 Asuinpaikat	Haltija:	181 Metsätalous Länsi-Lappi
Ajoitus:	7116 Uusi aika	Ylläpitäjä:	181 Metsätalous Länsi-Lappi
Rakentamisvuosi:		Kunta:	0
Lukumäärä:	2		

Koordinaattiselitys:		Geometria tuotettu:	4 Gps-mittaus, korjaamaton
Koordinaatit:	X 7556593, Y 3420808, Z 241	Löydöt:	

Taustatiedot

Uusi löytö

Ympäristön kuvaus

Kohde sijaitsee mäntykankaan eteläreunalla, jossa on hiekkamaassa kämpän niittypiha. Alueen halki kulkee hiekkatie ja länsipuolella on oja, jonka reunat ovat vetistä suota.

Kohteen kuvaus

Kohteessa on kämpän pihamaa, josta kämpä on purettu. Alueella on muutamia kaminan torvia ja tiiliä ja pihamaa on ilmeisesti tasoitettu puskutraktorilla. Pihamaan eteläreunassa on kaivo, joka on merkitty alakohteenä 1. Kaivo on 2 x 2 metriä kokoinen salvettu neliö, joka menee 2 metriä maan alle. Vieressä on hirsirakenteita ja harmaata kattuhuopaa. Kaivon päälle on puskettu maata. Alakohde 2 on ojan rannalla sijaitseva saunan jäännös. Sauna erottuu lahonneena neliön muotoisena hirsikehikkona, jossa on lautalattia. Kehikon koko on 6 x 4,5 metriä ja sen pitkät sivut kulkevat kaakosta luoteeseen. Vieressä on Porin Mainio -merkkinen vesipata.

Kohteen rajaus

Kohde rajautuu aluemaisesti kämpän pihamaalle ja kaivon ja saunan mitattujen gps pisteiden ylle.

Tulkinta

Purettu metsätyökämpä, josta on jäänyt kaivo ja saunan pohja. Kohteella ei ole kulttuurihistoriallista suojeluarvoa.

Lisätietoja

Kohteella ei ole enää suojeluarvoa, eikä sitä tarvitse ottaa huomioon metsän käsittelyssä.

Toimenpiteet**Tarkastukset**

Tila: 3 Toteutettu Laji: 6 Suojeluarvojen tarkastus Tarkastusvuosi: 2013
Tarkastuspvm: 10.6.2013 Tarkastaja: T. Karjalainen
Kuvaus:

Viranomaisrekisterinro:**Kunto:** 3 Huono

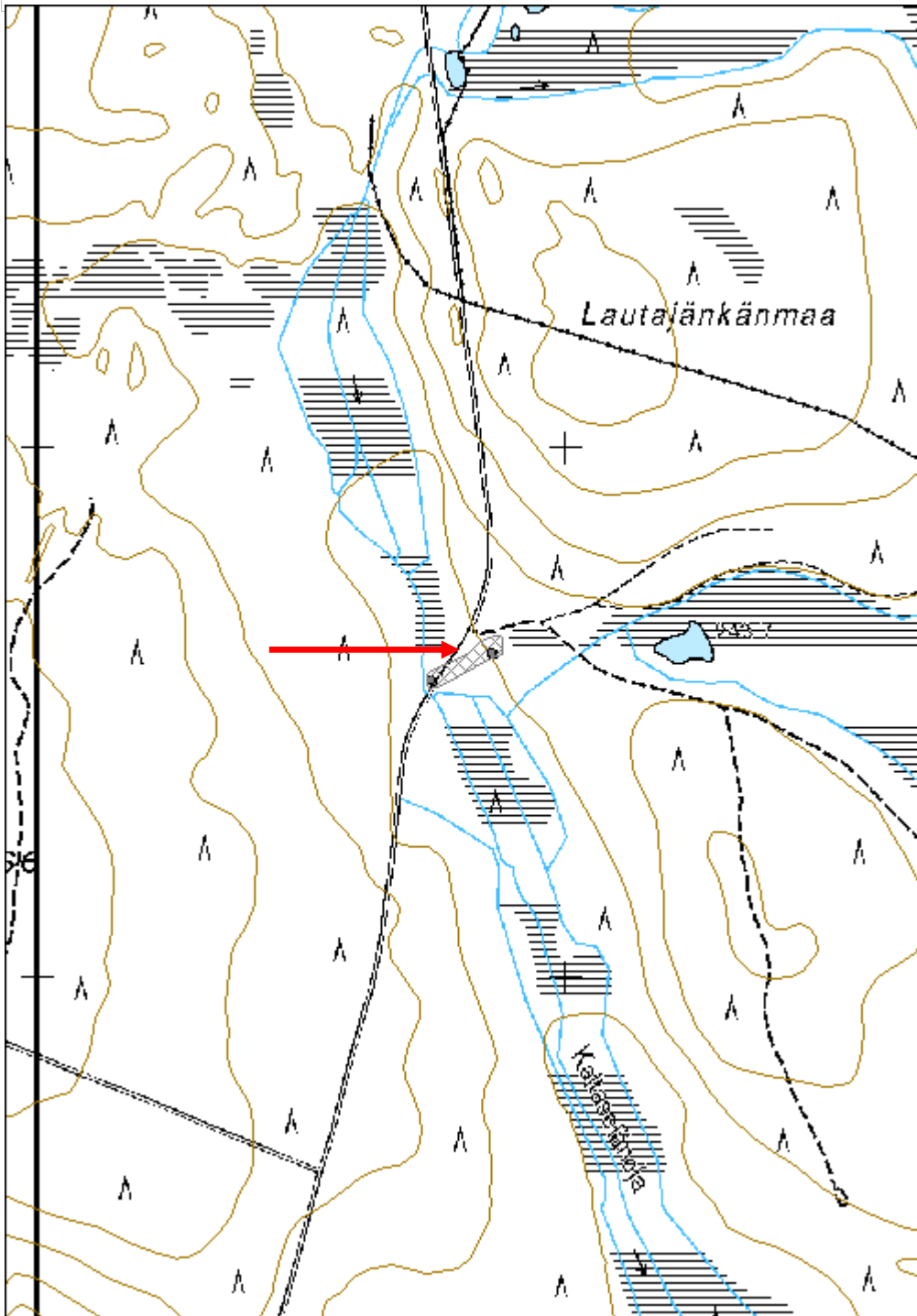
Arvotus:	99 Ei suojeluarvoa	Olotila:	2 Ei käytössä
Selitys:		Kohteen suojelu:	99 Ei suojeluarvoa
		Selitys:	

Ympäristön suojelu:	0 Ei määritelty
Selitys:	



Kuvassa taustalla kämpän pihamaa ja edessä kaivon rakenteita.

Kohdetyyppi:	1 Asuinpaikat	Copyright:	© Metsähallitus 2008 © Maanmittauslaitos 1/MML/08
Koordinaatit:	X 7556593, Y 3420808, Z 241	Mittakaava:	1:10000



Angelva kellari jäännös	MH-tunnus: 160133
--------------------------------	--------------------------

Kohdetyyppi:	1 Asuinpaikat	Haltija:	181 Metsätalous Länsi-Lappi
Ajoitus:	7116 Uusi aika	Ylläpitäjä:	181 Metsätalous Länsi-Lappi
Rakentamivuosi:		Kunta:	261 Kittilä
Lukumäärä:	1		

Koordinaattiselitys:	Geometria tuotettu:
Koordinaatit:	Löydöt:
X 7520513, Y 3425592, Z 210	4 Gps-mittaus, korjaamaton

Taustatiedot

Silvia.

Ympäristön kuvaus

Kohde sijaitsee lounaaseen laskevalla Palkisvaaran rinteellä. Kohteen länsipuolelta 20 metrin päästä kulkee asfalttitie.

Kohteen kuvaus

Kohteessa on kellari, jonka koko on 5,5 x 5,5 metriä. Kellarin oviaukko on länteen ja aukosta kulkee kolmen metrin halssi. Seinät kulkevat väli-ilmansuuntiin. Seinät ovat metrin korkeat vallit, jotka ovat 1,5 metriä leveät. Oviaukon päällä kulkee poikkipuut, joiden päällä tuohikate ja sen päällä 20 cm maata. Päällä kasvaa 30 cm halkaisijaltaan olevia mäntyjä ja puolukkaturve. Sisällä on havaittavissa palon merkkejä.

Kohteen rajaus

Kohde rajautuu pistemäisesti kellarin keskeltä mitattuun gps pisteeseen.

Tulkinta

Kyseessä ei ole tervahauta, koska kairauksessa ilmeni ainoastaan ruskeaa moreenia.

Lisätietoja***Toimenpiteet******Tarkastukset***

Tila: 3 Toteutettu Laji: 6 Suojeluarvojen tarkastus Tarkastusvuosi: 2013
 Tarkastuspvm: 24.5.2013 Tarkastaja: T. Karjalainen
 Kuvaus:

Viranomaisrekisterinro:	Kunto: 1 Hyvä
	Olotila: 2 Ei käytössä
Arvotus: 8 Muu suojeluarvo	Kohteen 9 Muu suojeluarvo

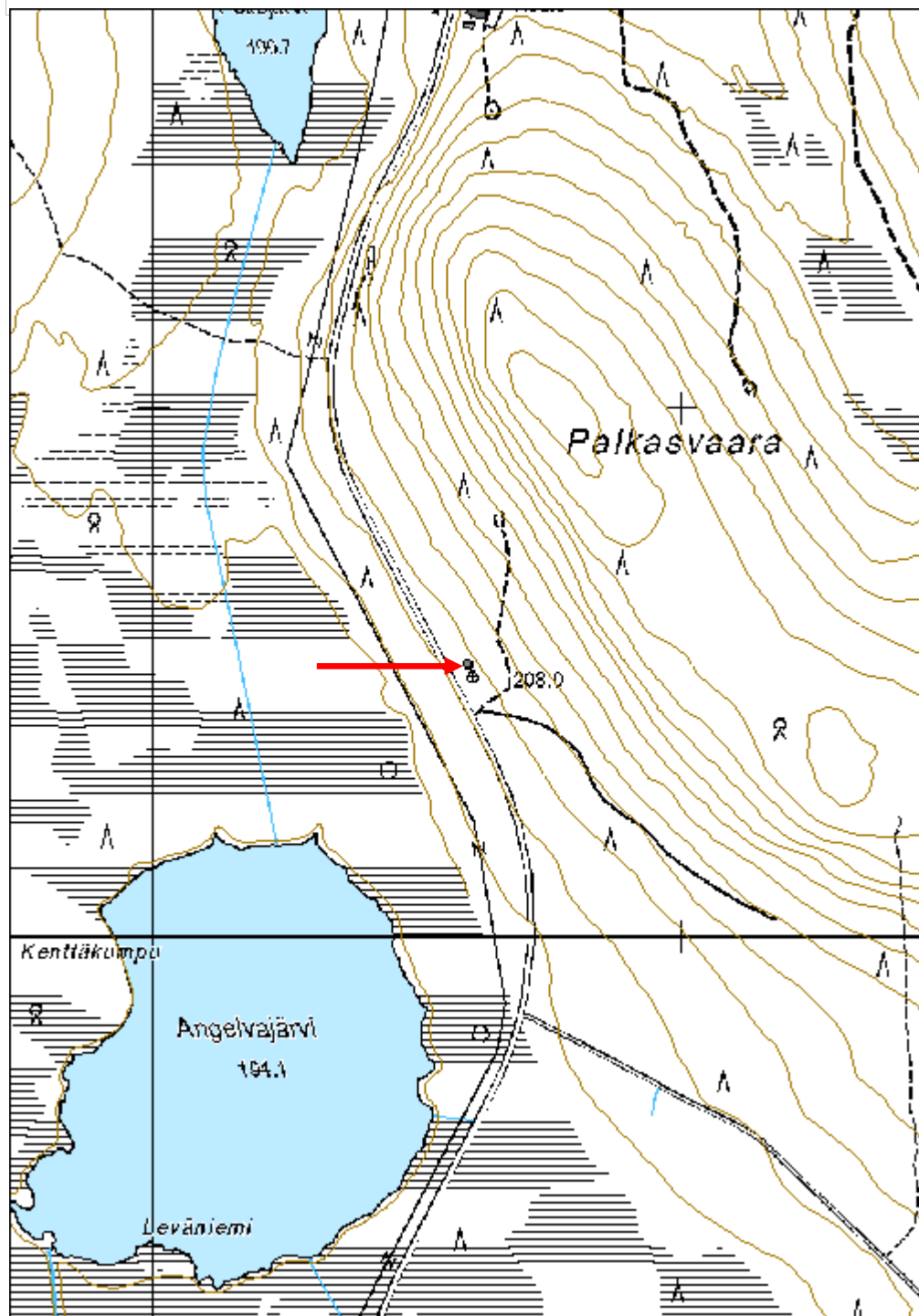
Selitys:	suojelu: Selitys:
-----------------	------------------------------------

Ympäristön suojelu:	0 Ei määritelty
Selitys:	



Kellarikummun seinät erottuvat maavalleina, kuvassa etualalla katon puu- ja tuohirakenteita.

Kohdetyyppi:	1 Asuinpaikat	Copyright:	© Metsähallitus 2008 © Maanmittauslaitos 1/MML/08
Koordinaatit:	X 7520513, Y 3425592, Z 210	Mittakaava:	1:10000



Mäkitalo kellari jäännös

MH-tunnus: 160117

Kohdetyyppi:	1 Asuinpaikat	Haltija:	181 Metsätalous Länsi-Lappi
Ajoitus:	7116 Uusi aika	Ylläpitäjä:	181 Metsätalous Länsi-Lappi
Rakentamisvuosi:		Kunta:	261 Kittilä
Lukumäärä:	1		

Koordinaattiselitys:		Geometria tuotettu:	4 Gps-mittaus, korjaamaton
Koordinaatit:	X 7490382, Y 3397881, Z 190	Löydöt:	

Taustatiedot

Silvia.

Ympäristön kuvaus

Kohde sijaitsee pellon reunalla sekametsässä.

Kohteen kuvaus

Kohteessa maakellari, jonka halkaisija on 7,5 metriä. Maavallit ovat 2,3 metriä, jonka keskellä kaksi metriä syvä kuoppa. Kuopan pohjalla näkyy puurakenteita. Päällä kasvaa kuusia ja koivuja.

Kohteen rajaus

Kohde rajautuu pistemäisesti kellarin keskeltä mitattuun gps pisteeseen.

Tulkinta***Lisätietoja***

Kohteen länsipuolella tien toisella puolella on vanha maatilan paikka, jossa on vielä kuoppia näkyvissä ja runsas niittyheinä kasvillisuus. Talossa on asunut Filpi Mäkitalo, joka oli Reidar Särestöniemen sisko.

Toimenpiteet***Tarkastukset***

Tila: 3 Toteutettu Laji: 6 Suojeluarvojen tarkastus Tarkastusvuosi: 2013
Tarkastuspvm: 27.6.2013 Tarkastaja: T. Karjalainen
Kuvaus:

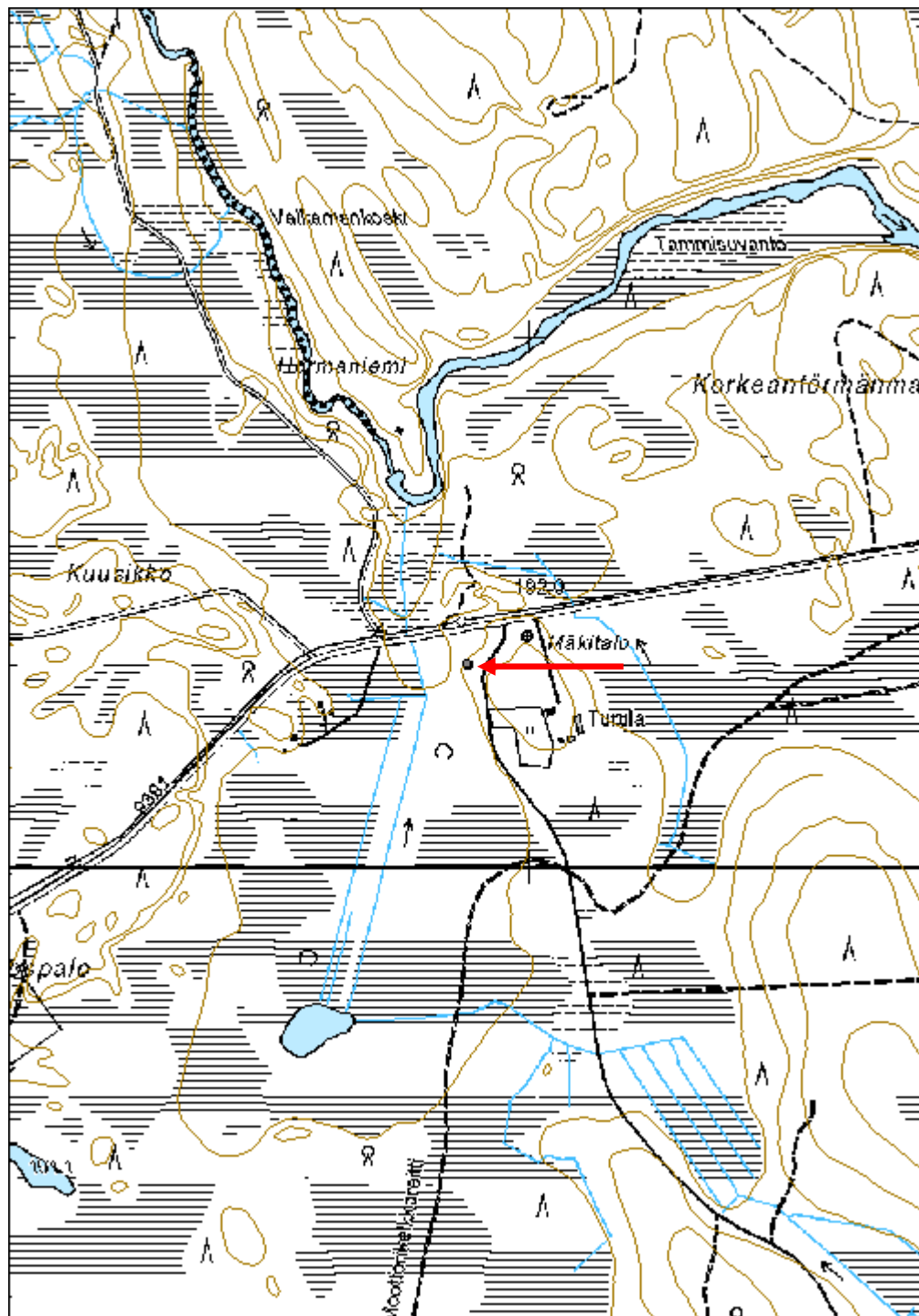
Viranomaisrekisterinro:		Kunto:	2 Keskinertainen
Arvotus:	8 Muu suojeluarvo	Olotila:	2 Ei käytössä
Selitys:		Kohteen suojelu:	9 Muu suojeluarvo
		Selitys:	

Ympäristön suojelu:	0 Ei määritelty
Selitys:	



Kellarin hiekkaseinien keskellä on maakuoppa. Rakennetta ei menty lähemmäksi kuvaamaan romahdusvaaran vuoksi.

Kohdetyyppi:	1 Asuinpaikat	Copyright:	© Metsähallitus 2008 © Maanmittauslaitos 1/MML/08
Koordinaatit:	X 7490382, Y 3397881, Z 190	Mittakaava:	1:10000



Vesmaseläntuore kellari jäännös

MH-tunnus: 161591

Kohdetyyppi:	1 Asuinpaikat	Haltija:	181 Metsätalous Länsi-Lappi
Ajoitus:	7116 Uusi aika	Ylläpitäjä:	181 Metsätalous Länsi-Lappi
Rakentamisvuosi:		Kunta:	0
Lukumäärä:	1		

Koordinaattiselitys:	Geometria tuotettu:	0 Ei tiedossa
Koordinaatit:	Löydöt:	

Taustatiedot

Silvia.

Ympäristön kuvaus

Loukijoen eteläpuolella sijaitseva hiekkakumpu, jonka koillisreunaan kellari on kaivettu. Paikalla kasvaa kuiva kangasmetsä ja kellarin lounaispuolella on hiekkakuoppa. Alueella on sijainnut metsätyökämpä, jonka rakenteita ja romua on havaittavissa kellarin eteläpuolisessa maastossa.

Kohteen kuvaus

Kellari on kaivettu hiekkakummun päälle siten, että vain katto on tehty maan pinnalle. Kellarin pituus on 4,5 metriä ja leveys 3 metriä. Eteinen on tehty laudoista ja katon läpi kulkee tuuletushormi, joka on tehty laudoista. Katon ja hormin päällä on harmaahuopakate. Luultavasti kellari ja sen vierestä purettu kämpä on rakennettu 1957 Loukijoen tammen yhteyteen. Kellarin päällinen maa on puskettu puskutraktorilla ja rakenteissa on runsaasti nauvoja.

Kohteen rajaus

Kohde rajautuu pistemäisesti kellarin portaalta mitattuun gps pisteeseen.

Tulkinta

Metsätyökämpän kellari.

Lisätietoja

Viereisen Loukijoen tammen betoniseen tulvaluukkuun on piirretty vuosiluku 1957.

Toimenpiteet

Tarkastukset

Tila: 3 Toteutettu Laji: 6 Suojeluarvojen tarkastus Tarkastusvuosi: 2013
 Tarkastuspvm: 27.5.2013 Tarkastaja: T. Karjalainen
 Kuvaus:

Viranomaisrekisterinro:	Kunto:	2 Keskinertainen
	Olotila:	2 Ei käytössä
Arvotus:	Kohteen	9 Muu suojeluarvo
		8 Muu suojeluarvo

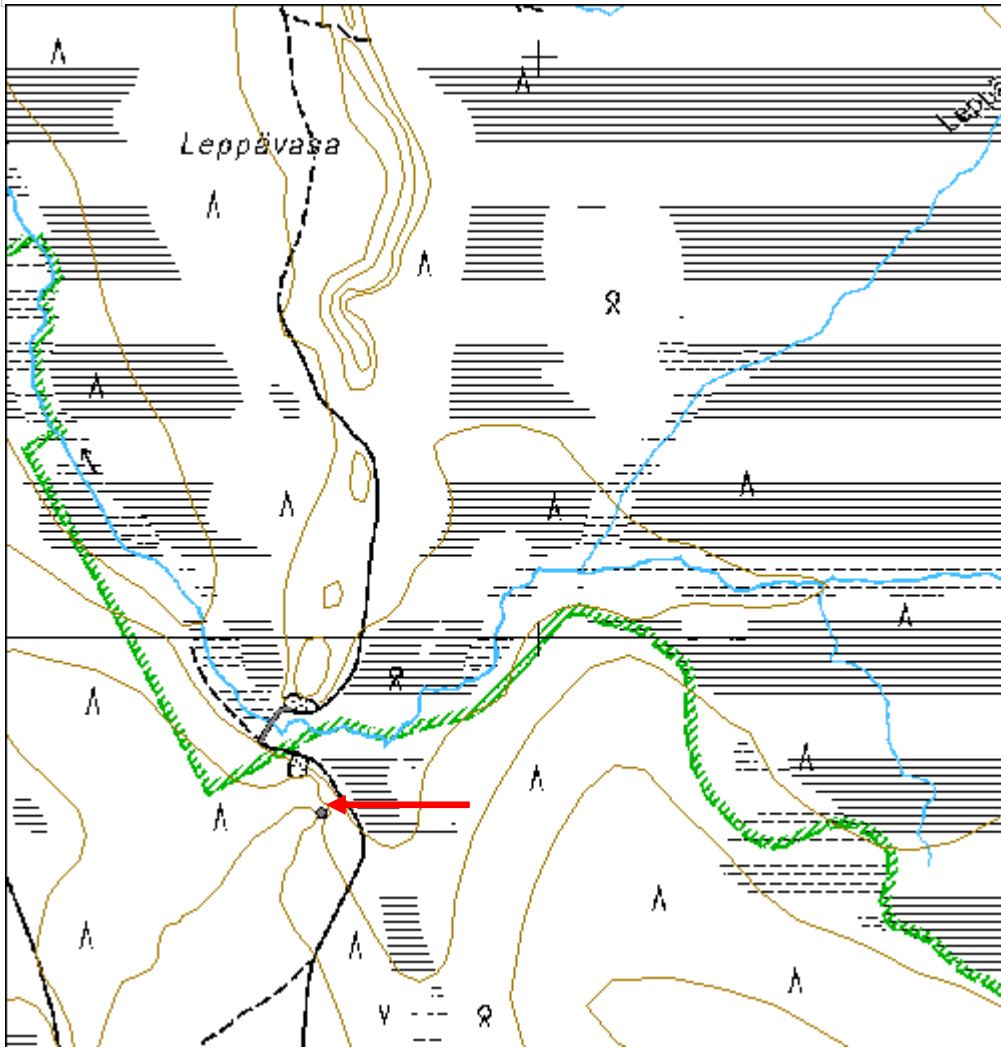
Selitys:	suojelu: Selitys:
-----------------	------------------------------------

Ympäristön suojelu:	0 Ei määritelty
Selitys:	



Kellari on rakennettu hiekkarinteeseen. Kämppä on alueelta jo purettu.

Kohdetyyppi:	1 Asuinpaikat	Copyright:	© Metsähallitus 2008 © Maanmittauslaitos 1/MML/08
Koordinaatit:		Mittakaava:	1:10000



Urakkapuljut lentokenttä	MH-tunnus: 161613
---------------------------------	--------------------------

Kohdetyyppi:	9 Valmistuspaikat/työpaikat	Haltija:	181 Metsätalous Länsi-Lappi
Ajoitus:	7116 Uusi aika	Ylläpitäjä:	181 Metsätalous Länsi-Lappi
Rakentamisvuosi:		Kunta:	0
Lukumäärä:	1		

Koordinaattiselitys:	Geometria tuotettu: 4 Gps-mittaus, korjaamaton
Koordinaatit: X 7455796, Y 3427924, Z 192	Löydöt:

Taustatiedot

Haastattelu.

Ympäristön kuvaus

Kohde sijaitsee hiekkadyynimaastossa, jossa kasvaa kuiva kangasmetsä. Valtalajina on nuori mänty. Kentän alue on osittain hiekkapaljastumaa ja sen läpi kulkee ajoura. Koillisreunassa on poroaita.

Kohteen kuvaus

Lentokenttä kulkee kaakosta luoteeseen hiekkakumpujen välissä 380 metrin matkalla. Kenttä on noin 30 metriä leveä ja sen reunoilla erottuu pillarilla pusketut maavallit.

Kohteen rajaus

Kohde rajautuu aluemaisesti gps paikantimella mitatun alueen ylle.

Tulkinta

Apulannan kylvöä varten tehty lentokenttä, joka on ollut käytössä noin 1970 luvulla.

Lisätietoja***Toimenpiteet******Tarkastukset***

Tila: 3 Toteutettu Laji: 6 Suojeluarvojen tarkastus Tarkastusvuosi: 2013
 Tarkastuspvm: 31.5.2013 Tarkastaja: T. Karjalainen
 Kuvaus:

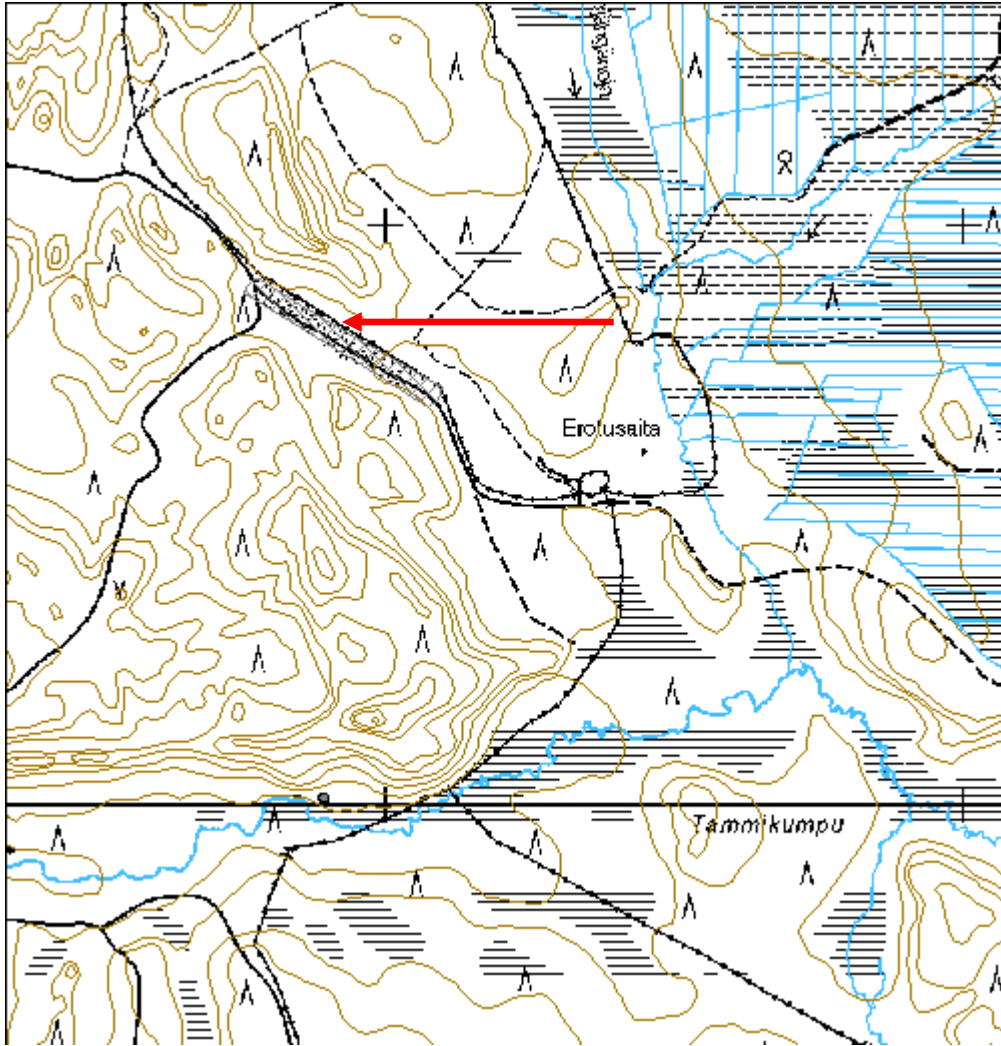
Viranomaisrekisterinro:	Kunto: 1 Hyvä
Arvotus: 8 Muu suojeluarvo	Olotila: 2 Ei käytössä
Selitys:	Kohteen suojelu: 9 Muu suojeluarvo
	Selitys:

Ympäristön suojele:	0 Ei määritelty
Selitys:	



Lentokentän keskeltä kulkee nykyisin ajoura.

Kohdetyyppi:	9 Valmistuspaikat/työpaikat	Copyright:	© Metsähallitus 2008 © Maanmittauslaitos 1/MML/08
Koordinaatit:	X 7455796, Y 3427924, Z 192	Mittakaava:	1:10000



Kolvalehto lentokenttä	MH-tunnus: 161928
-------------------------------	--------------------------

Kohdetyyppi:	9 Valmistuspaikat/työpaikat	Haltija:	181 Metsätalous Länsi-Lappi
Ajoitus:	7116 Uusi aika	Ylläpitäjä:	181 Metsätalous Länsi-Lappi
Rakentamivuosi:		Kunta:	261 Kittilä
Lukumäärä:	1		

Koordinaattiselitys:	Geometria tuotettu:
Koordinaatit:	Löydöt:
X 7543416, Y 3430778, Z 226	4 Gps-mittaus, korjaamaton

Taustatiedot

Uusi löytö, kentän olemassaolon tiesi kertoa Jussi Sarvela.

Ympäristön kuvaus

Kohde sijaitsee suon yli kulkevan hiekkatien kohdalla.

Kohteen kuvaus

Lentokenttä kulkee pohjoiskoillisesta etelälounaaseen 514 metrin matkalla tien kulun mukaan. Kenttä on nykyisellään tien levyinen ja sen päädyissä on 40 metrin levyiset kääntymispaikat. Kenttä on ilmeisesti alun perin ollut 40 metriä leveä, mutta sen reunoille on kaivettu tien ojat.

Kohteen rajaus

Kohde rajautuu viivamaisesti kentän kulun mukaan. Kentän päädyt mitattiin gps paikantimella.

Tulkinta

Apulannan kylvöön tehty lentokenttä.

Lisätietoja***Toimenpiteet******Tarkastukset***

Tila: 3 Toteutettu Laji: 6 Suojeluarvojen tarkastus Tarkastusvuosi: 2013
Tarkastuspvm: 5.6.2013 Tarkastaja: T. Karjalainen
Kuvaus:

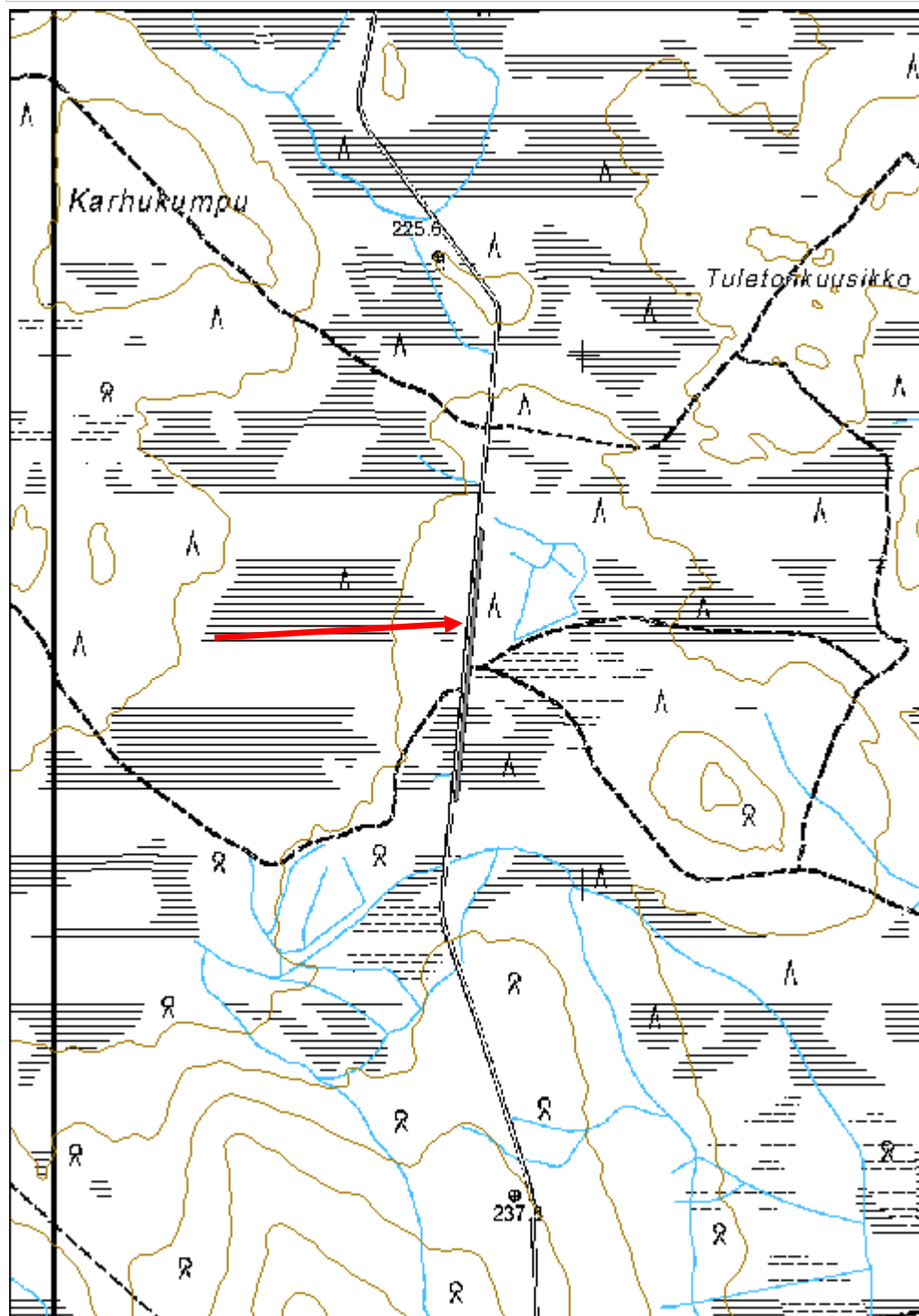
Viranomaisrekisterinro:	Kunto:
	1 Hyvä
Arvotus:	Olotila:
8 Muu suojeluarvo	2 Ei käytössä
Selitys:	Kohteen suojelu:
	9 Muu suojeluarvo
	Selitys:

Ympäristön suojelu:	0 Ei määritelty
Selitys:	



Lentokentän reunat ovat jo kasvaneet umpeen ja keskiosan yli on tehty tie.

Kohdetyyppi:	9 Valmistuspaikat/työpaikat	Copyright:	© Metsähallitus 2008 © Maanmittauslaitos 1/MML/08
Koordinaatit:	X 7543416, Y 3430778, Z 226	Mittakaava:	1:10000



Kenttävasa lentokenttä	MH-tunnus: 162521
-------------------------------	--------------------------

Kohdetyyppi:	9 Valmistuspaikat/työpaikat	Haltija:	181 Metsätalous Länsi-Lappi
Ajoitus:	7116 Uusi aika	Ylläpitäjä:	181 Metsätalous Länsi-Lappi
Rakentamivuosi:		Kunta:	261 Kittilä
Lukumäärä:	1		

Koordinaattiselitys:	Geometria tuotettu: 4 Gps-mittaus, korjaamaton
Koordinaatit:	Löydöt: X 7518721, Y 3394329, Z 227

<i>Taustatiedot</i>
Uusi löytö.
<i>Ympäristön kuvaus</i>
Kentän keskeltä kulkee hiekkatie Aakenusjärvelle. Alue on ojitettua rämettä, jossa kasvaa koivuvittikko.
<i>Kohteen kuvaus</i>
Kohteessa on apulannan kylvöön käytetty lentokenttä. Kenttä kulkee lounaasta koilliseen 420 metrin matkalla. Kenttä on ollut noin 30 metriä leveä hiekkakaista. Nykyisellään kentän alueella kasvaa koivikkoa.
<i>Kohteen rajaus</i>
Kohde rajautuu viivamaisesti kentän kulkusuunnan mukaan. Kentän pituus on mitattu gps paikantimella.
<i>Tulkinta</i>
Apulannan kylvöön käytetty lentokenttä, joita käytettiin 1970 -luvulla.
<i>Lisätietoja 54921 Levin ympäristön osayleiskaava; VR-alueet</i>

<i>Toimenpiteet</i>

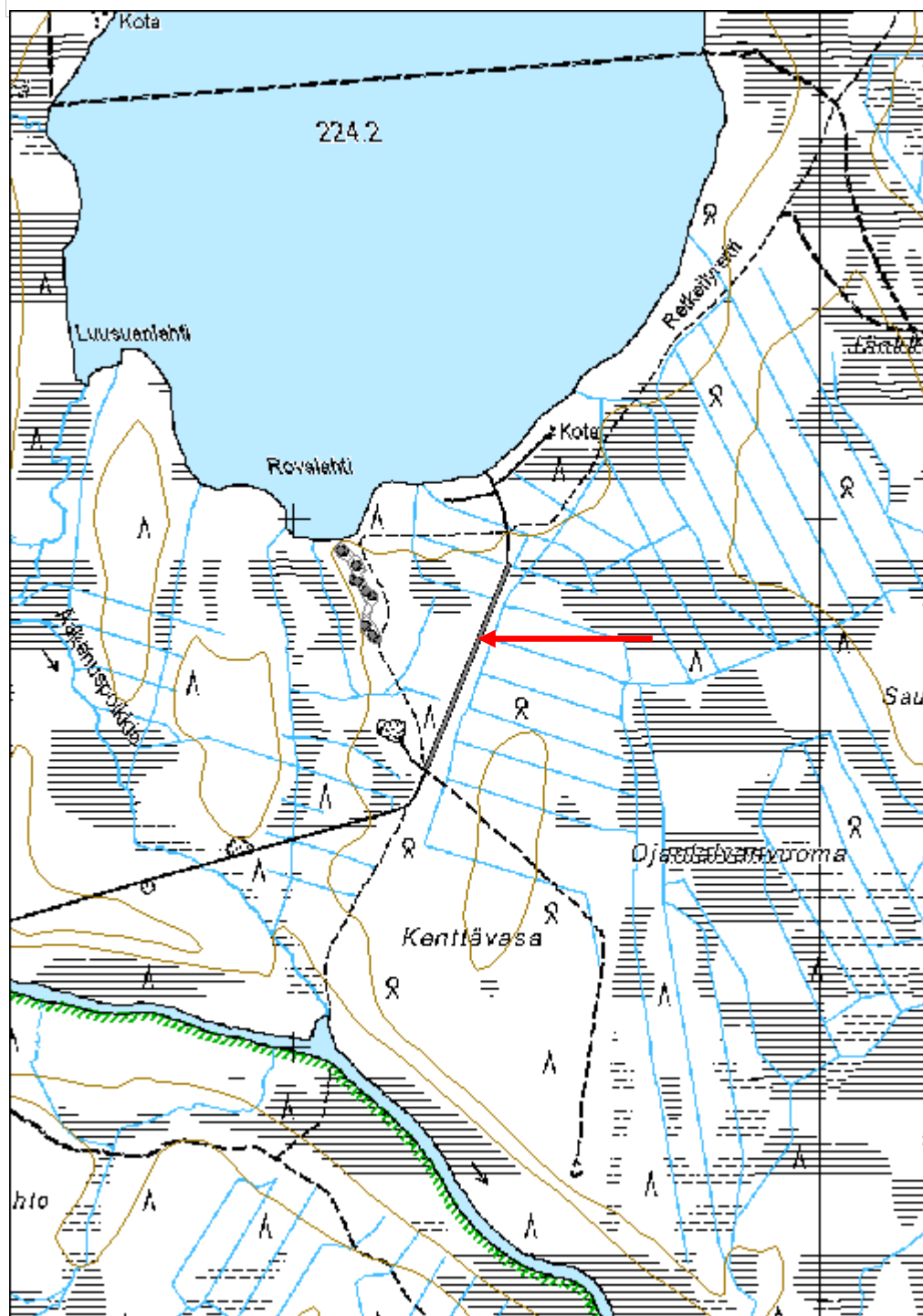
<i>Tarkastukset</i>
Tila: 3 Toteutettu Laji: 6 Suojeluarvojen tarkastus Tarkastusvuosi: 2013
Tarkastuspvm: 17.6.2013 Tarkastaja: T. Karjalainen
Kuvaus:

Viranomaisrekisterinro:	Kunto: 1 Hyvä
Arvotus: 8 Muu suojeluarvo	Olotila: 2 Ei käytössä
Selitys:	Kohteen suojelu: 9 Muu suojeluarvo
	Selitys:

Ympäristön suojelu:	0 Ei määritelty
Selitys:	



Kohdetyyppi:	9 Valmistuspaikat/työpaikat	Copyright:	© Metsähallitus 2008 © Maanmittauslaitos 1/MML/08
Koordinaatit:	X 7518721, Y 3394329, Z 227	Mittakaava:	1:10000



Muusanlammit louhos jäännös

MH-tunnus: 159616

Kohdetyyppi:	9 Valmistuspaikat/työpaikat	Haltija:	181 Metsätalous Länsi-Lappi
Ajoitus:	7116 Uusi aika	Ylläpitäjä:	181 Metsätalous Länsi-Lappi
Rakentamivuosi:		Kunta:	261 Kittilä
Lukumäärä:	1		

Koordinaattiselitys:		Geometria tuotettu:	4 Gps-mittaus, korjaamaton
Koordinaatit:	X 7522459, Y 3399111, Z 205	Löydöt:	

Taustatiedot

Silvia.

Ympäristön kuvaus

Kohde sijaitsee järveen laskevassa kivirakassa, jossa kasvaa koivu-mäntymetsä.

Kohteen kuvaus

Kohteessa on 3 x 3 metrin alue, josta kivirakkaa on kaivettu kahden metrin syvyydelle. Kaivausalueesta kulkee kaivettu polku etelään järven rantaan. Louhoksesta lounaaseen viisi metriä on laakakivistä tehty kaksi metriä pitkä ja puoli metriä korkea kivimuuri.

Kohteen rajaus

Kohde rajautuu pistemäisesti louhoksen keskeltä mitattuun gps pisteeseen.

Tulkinta

Kivilouhos.

Lisätietoja 54921 Levin ympäristön osayleiskaava; VR-alueet

SutiGis tietojen mukaan kyseessä on muurauskivien ottopaikka.

Toimenpiteet***Tarkastukset***

Tila: 3 Toteutettu Laji: 6 Suojeluarvojen tarkastus Tarkastusvuosi: 2013
Tarkastuspvm: 7.8.2013 Tarkastaja: T. Karjalainen
Kuvaus:

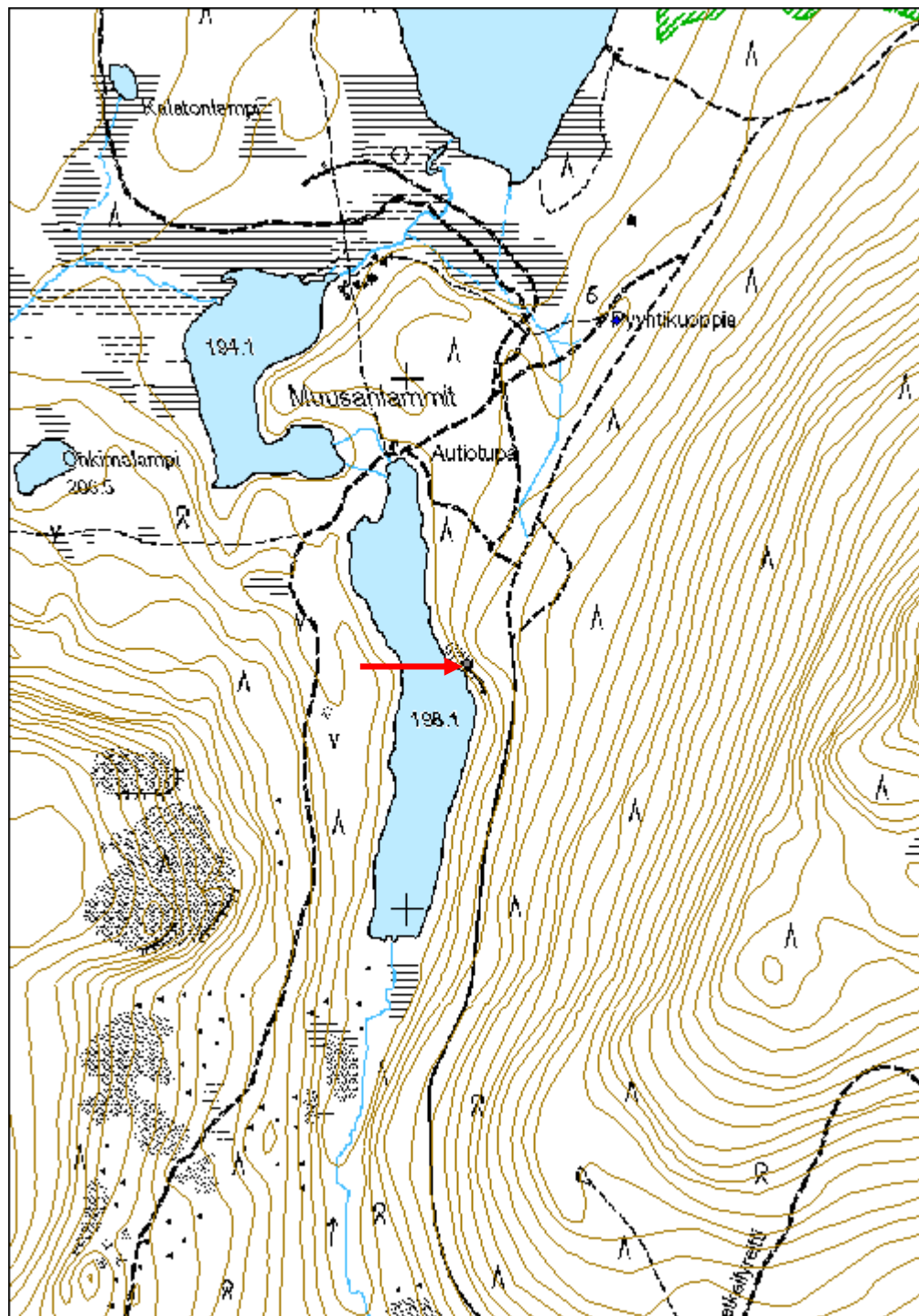
Viranomaisrekisterinro:		Kunto:	1 Hyvä
Arvotus:	8 Muu suojeluarvo	Olotila:	2 Ei käytössä
Selitys:		Kohteen suojelu:	9 Muu suojeluarvo
		Selitys:	

Ympäristön suojelu:	0 Ei määritelty
Selitys:	



Yleiskuva louhoksesta.

Kohdetyyppi:	9 Valmistuspaikat/työpaikat	Copyright:	© Metsähallitus 2008 © Maanmittauslaitos 1/MML/08
Koordinaatit:	X 7522459, Y 3399111, Z 205	Mittakaava:	1:10000



Palviselkä loukku	MH-tunnus: 159619
--------------------------	--------------------------

Kohdetyyppi:	9 Valmistuspaikat/työpaikat	Haltija:	181 Metsätalous Länsi-Lappi
Ajoitus:	7116 Uusi aika	Ylläpitäjä:	181 Metsätalous Länsi-Lappi
Rakentamisvuosi:		Kunta:	261 Kittilä
Lukumäärä:	1		

Koordinaattiselitys:	Geometria tuotettu:
Koordinaatit:	4 Gps-mittaus, korjaamaton
X 7489948, Y 3422049, Z 230	Löydöt:

Taustatiedot

Silvia.

Ympäristön kuvaus

Loukku on sijoitettu tasaiselle hiekkakankaalle poroaidan läheisyyteen.

Kohteen kuvaus

Kohteessa on sahalankuista tehty moderni rakennelma, jonka pituus on 3,5 metriä ja leveys noin metrin ja korkeus reilun metrin. Lankuista on tehty umpinainen neliön muotoinen kotelo, jonka päissä ketun kulkuaukot. Päällä on avattava kansi. Päällä on riu'uista ja rautalangasta tehty itselaukaiseva ansasysteemi.

Kohteen rajaus

Kohde rajautuu pistemäisesti kämpän keskeltä mitattuun gps pisteeseen.

Tulkinta***Lisätietoja******Toimenpiteet******Tarkastukset***

Tila: 3 Toteutettu Laji: 6 Suojeluarvojen tarkastus Tarkastusvuosi: 2013
 Tarkastuspvm: 14.8.2013 Tarkastaja: T. Karjalainen
 Kuvaus:

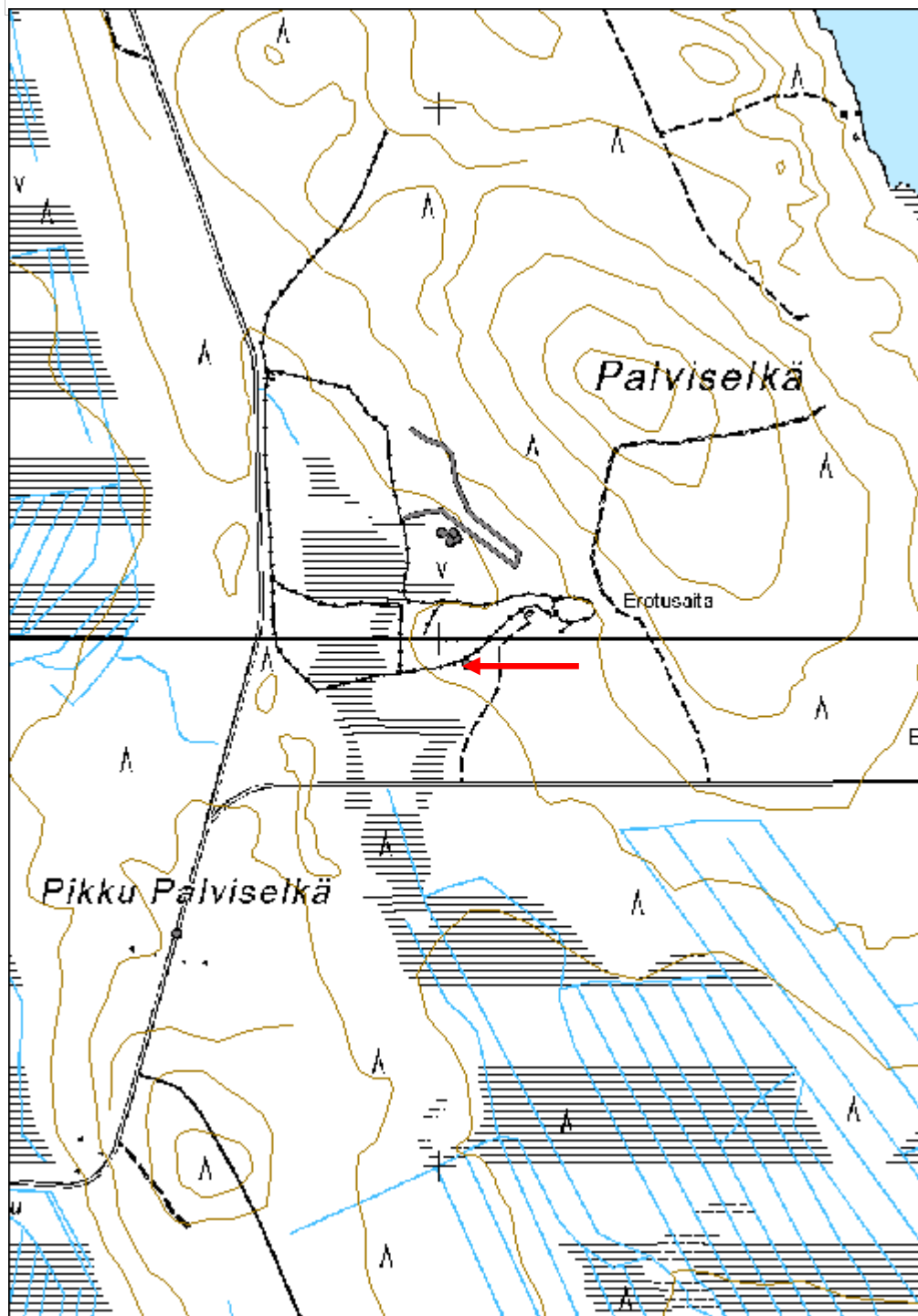
Viranomaisrekisterinro:	Kunto:
	1 Hyvä
Arvotus:	Olotila:
8 Muu suojeluarvo	2 Ei käytössä
Selitys:	Kohteen suojelu:
	9 Muu suojeluarvo
	Selitys:

Ympäristön suojelu:	0 Ei määritelty
Selitys:	



Ketunloukut sijoitettiin usein poroaidan teurasjätteiden läheisyyteen.

Kohdetyyppi:	9 Valmistuspaikat/työpaikat	Copyright:	© Metsähallitus 2008 © Maanmittauslaitos 1/MML/08
Koordinaatit:	X 7489948, Y 3422049, Z 230	Mittakaava:	1:10000



Homevuotso 1 loukku	MH-tunnus: 159613
----------------------------	--------------------------

Kohdetyyppi:	9 Valmistuspaikat/työpaikat	Haltija:	181 Metsätalous Länsi-Lappi
Ajoitus:	7116 Uusi aika	Ylläpitäjä:	181 Metsätalous Länsi-Lappi
Rakentamivuosi:		Kunta:	261 Kittilä
Lukumäärä:	1		

Koordinaattiselitys:	Geometria tuotettu:
Koordinaatit: X 7518969, Y 3399452, Z 225	4 Gps-mittaus, korjaamaton
	Löydöt:

Taustatiedot

Kohde löytyi inventoitaessa.

Ympäristön kuvaus

Kohde sijaitsee tasaisella puolukkakankaalla, jossa kasvaa kuusia.

Kohteen kuvaus

Kohteessa on loukku, jonka koko on 3 x 1x 1,2 metriä. Loukku on rakennettu 10 cm halkaisijaltaan ja sitä pienemmistä pyöröpuista. Liitokset on naulattu ja kyljessä on rautalangoilla toimiva syöttövipu-systeemi. Loukun ikä on noin 25 vuotta.

Kohteen rajaus

Kohde rajautuu pistemäisesti loukun keskeltä mitattuun gps pisteeseen.

Tulkinta

Kyseessä on luultavasti ketun loukku.

Lisätietoja**Toimenpiteet****Tarkastukset**

Tila: 3 Toteutettu Laji: 6 Suojeluarvojen tarkastus Tarkastusvuosi: 2013
 Tarkastuspvm: 6.8.2013 Tarkastaja: T. Karjalainen
 Kuvaus:

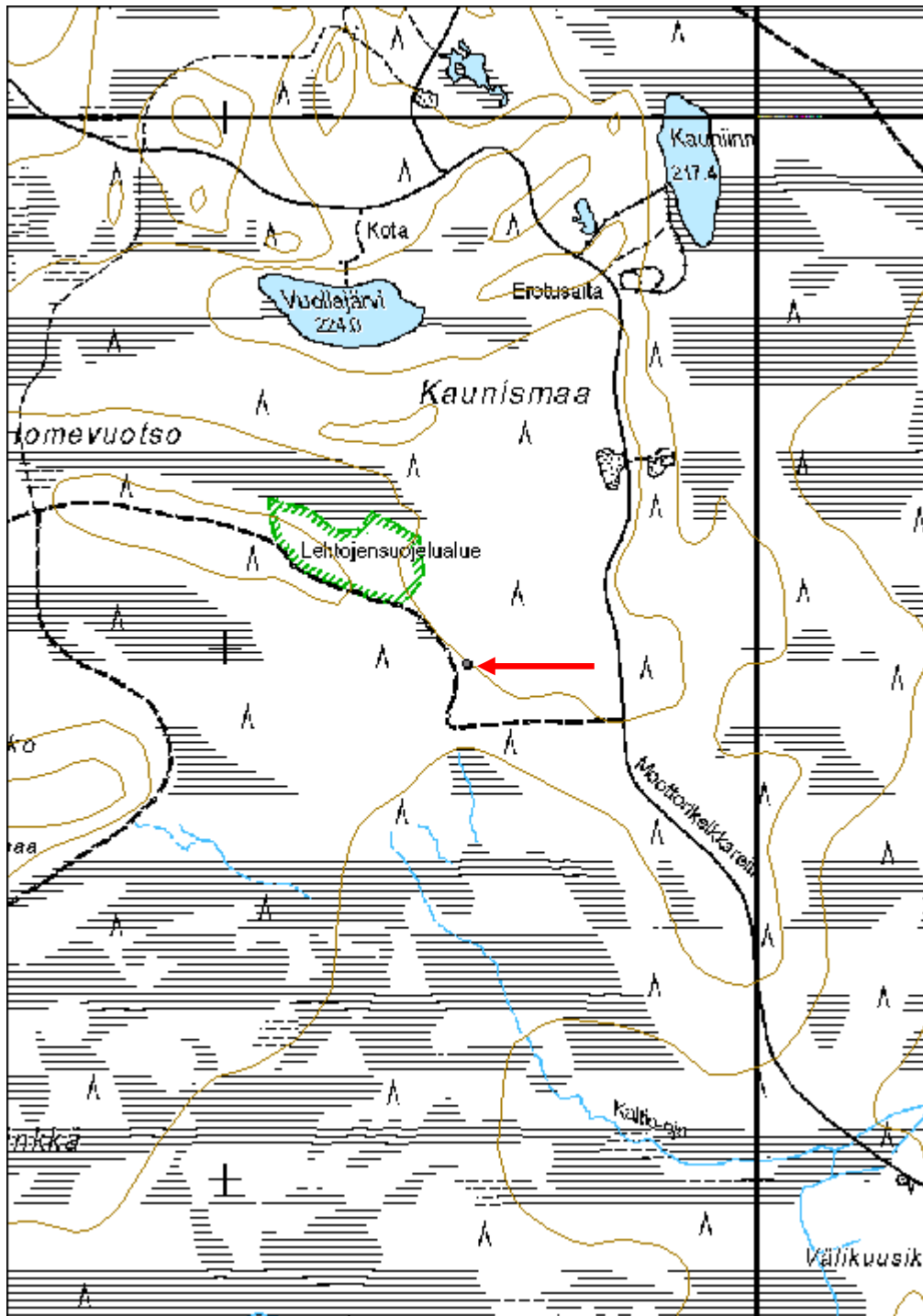
Viranomaisrekisterinro:	Kunto: 1 Hyvä
Arvotus: 8 Muu suojeluarvo	Olotila: 2 Ei käytössä
Selitys:	Kohteen suojelu: 9 Muu suojeluarvo
	Selitys:

Ympäristön suojele:	0 Ei määritelty
Selitys:	



Loukun päällä on itselaukaisusysteemi.

Kohdetyyppi:	9 Valmistuspaikat/työpaikat	Copyright:	© Metsähallitus 2008 © Maanmittauslaitos 1/MML/08
Koordinaatit:	X 7518969, Y 3399452, Z 225	Mittakaava:	1:10000



Näätäselänlehto karhunloukku

MH-tunnus: 163358

Kohdetyyppi:	9 Valmistuspaikat/työpaikat	Haltija:	181 Metsätalous Länsi-Lappi
Ajoitus:	7116 Uusi aika	Ylläpitäjä:	181 Metsätalous Länsi-Lappi
Rakentamisvuosi:		Kunta:	261 Kittilä
Lukumäärä:	1		

Koordinaattiselitys:		Geometria tuotettu:	4 Gps-mittaus, korjaamaton
Koordinaatit:	X 7567839, Y 3405429, Z 285	Löydöt:	

Taustatiedot

Silvia

Ympäristön kuvaus

Kohde sijaitsee Näätäselänlehdon hiekkakankaan lounaisreunassa. Kohteen eteläpuolella on suo. Paikalla kasvaa mäntymetsä kuivassa kangasmetsässä. Aluskasvillisuutena on variksenmarjaa ja puolukkaa ja paksu turve.

Kohteen kuvaus

Paikalla on karhunloukku, joka on 1,5 x 1,5 metrin kokoinen pyöröhirsistä tehty kehikko. Rakennelmasta on jäljellä 8 hirsikertaa. Hirret on sahalla ja kirveellä katkottu ja rakennelman sivut kulkevat väli-ilman suuntiin. Hirsikehikko on huomattavan nuori ja sen osana on selvästi vanhemman loukun rakenteita, jotka ovat kelottuneista pyöröpuista rakennettu. Hangaspuut sekä niiden välinen puu, sekä hahloon tuleva tappi ovat alkuperäisen loukun jäljellä olevia rakenteita. Koillisnurkassa on 1 metrin korkuinen puutappi, jonka yläpään on vuoltu ura. Tapin vierestä kulkee kirveellä katkaistu puu männyn ja kannon välissä. Kannon ja puun vastakkaiset hangat on veistetty.

Kohteen rajaus

Kohde rajautuu pistemäisesti loukun yltä mitattuun gps pisteeseen.

Tulkinta

Karhunloukku, jossa on vanhemman ja nuoremman loukun osia. Ilmeisesti loukku on uusittu.

Lisätietoja**Toimenpiteet****Tarkastukset**

Tila: 3 Toteutettu Laji: 6 Suojeluarvojen tarkastus Tarkastusvuosi: 2013
Tarkastuspvm: 25.9.2013 Tarkastaja: T. Karjalainen
Kuvaus:

Viranomaisrekisterinro:	Kunto:	2 Keskinertainen
--------------------------------	---------------	------------------

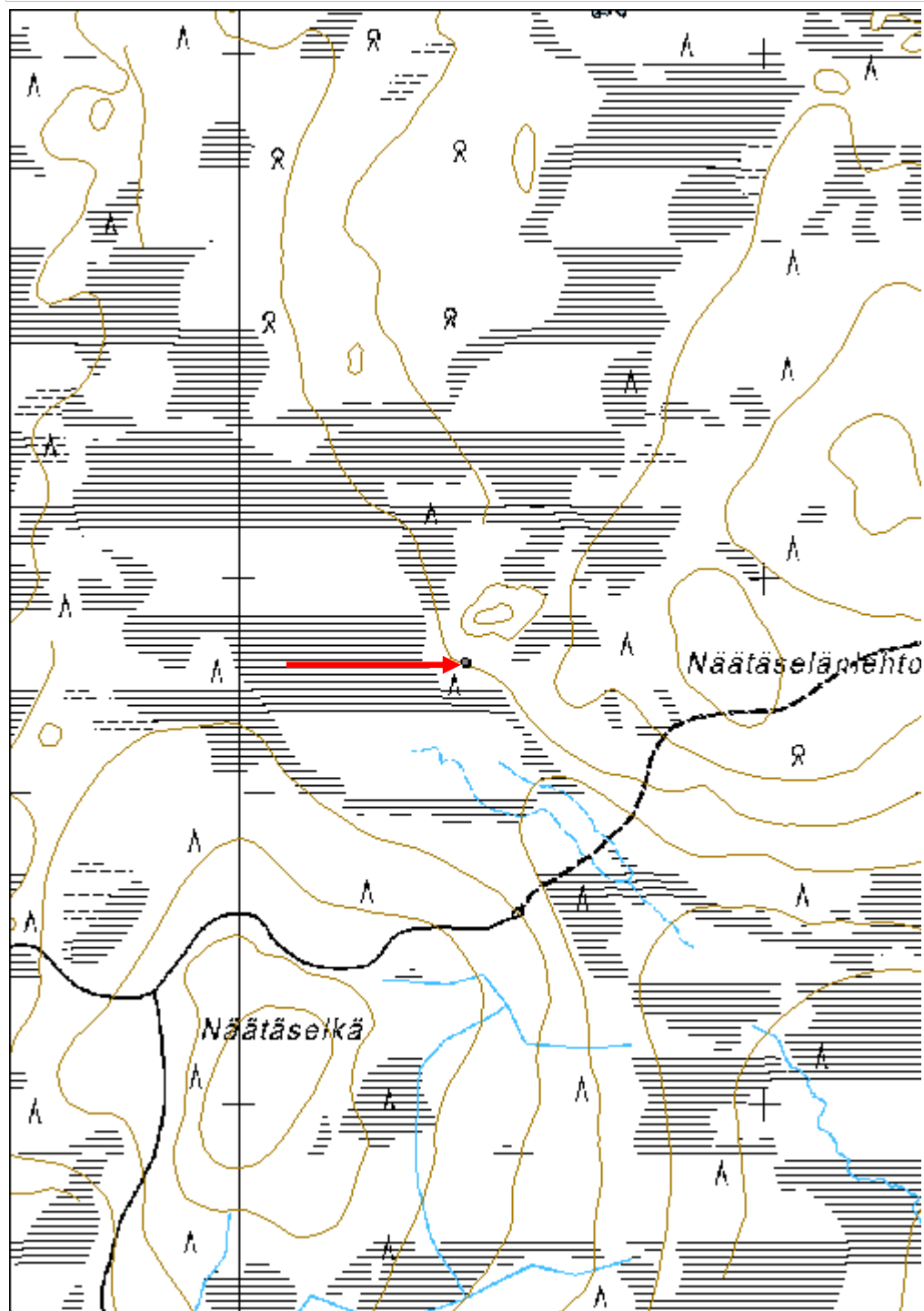
Arvotus:	8 Muu suojeuarvo	Olotila:	2 Ei käytössä
Selitys:		Kohteen suojeu:	9 Muu suojeuarvo
		Selitys:	

Ympäristön suojeu:	0 Ei määritelty
Selitys:	



Loukussa oli sekä vanhoja, että uusia rakenteita.

Kohdetyyppi:	9 Valmistuspaikat/työpaikat	Copyright:	© Metsähallitus 2008 © Maanmittauslaitos 1/MML/08
Koordinaatit:	X 7567839, Y 3405429, Z 285	Mittakaava:	1:10000



Homevuotso 2 pilkkapuu

MH-tunnus: 159614

Kohdetyyppi:	11 Taide/muistomerkit	Haltija:	181 Metsätalous Länsi-Lappi
Ajoitus:	7116 Uusi aika	Ylläpitäjä:	181 Metsätalous Länsi-Lappi
Rakentamivuosi:		Kunta:	261 Kittilä
Lukumäärä:	1		

Koordinaattiselitys:		Geometria tuotettu:	4 Gps-mittaus, korjaamaton
Koordinaatit:	X 7519109, Y 3398183, Z 225	Löydöt:	

Taustatiedot

Kohde löytyi inventoitaessa.

Ympäristön kuvaus

Kohde sijaitsee kuivahkolla kankaalla, jossa on mänty valtapuuna ja moreenimaa.

Kohteen kuvaus

Kohteessa kelohonka, jonka halkaisija on rinnankorkeudelta noin metrin. Honka on kirveellä kaulattu 1,5 metrin korkeudelta. Puuta kiertää iso kirjoitus, joka kulkee koko puun ympäri. Kirjoituksessa lukee VP.XX / III - XXXXXVI. Puussa on myös pienempiä merkintöjä: XCJ.L, IPR, PL ja JK. Kahden metrin korkeudella puun ympäri kulkee punaisten leimojen rivi. Pohjoiskyljessä rinnankorkeudella on Metsähallituksen kruunuleima.

Kohteen rajaus

Kohde rajautuu pistemäisesti merkkipuun keskeltä mitattuun gps pisteeseen.

Tulkinta**Lisätietoja****Toimenpiteet****Tarkastukset**

Tila: 3 Toteutettu Laji: 6 Suojeluarvojen tarkastus Tarkastusvuosi: 2013
Tarkastuspvm: 6.8.2013 Tarkastaja: T. Karjalainen
Kuvaus:

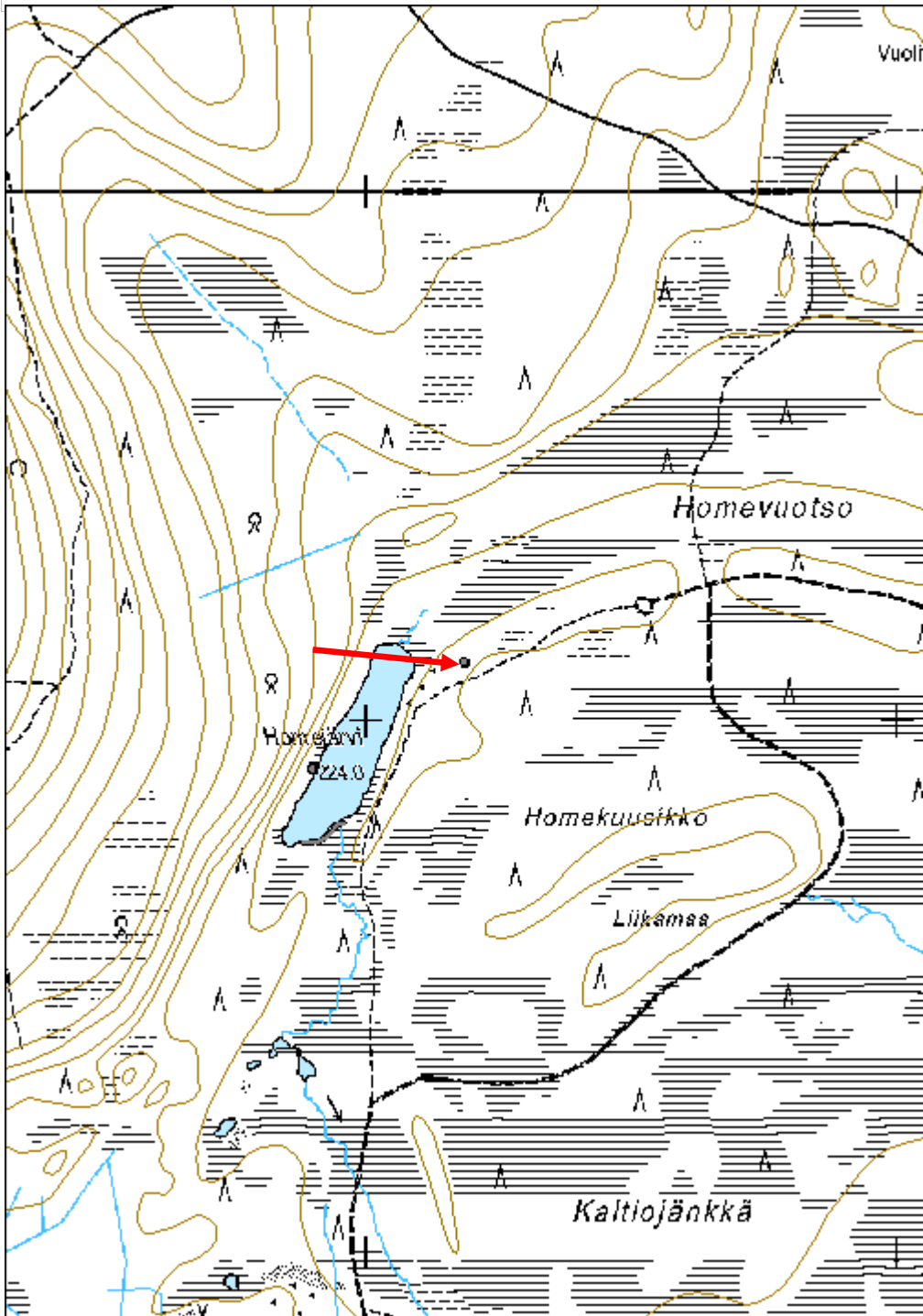
Viranomaisrekisterinro:		Kunto:	1 Hyvä
Arvotus:	8 Muu suojeluarvo	Olotila:	2 Ei käytössä
		Kohteen suojelu:	9 Muu suojeluarvo

Selitys:	Selitys:
Ympäristön suojelu:	0 Ei määritelty
Selitys:	



Puun ympäri kulkee roomalaisin numeroin tehty päiväys.

Kohdetyyppi:	11 Taide/muistomerkit	Copyright:	© Metsähallitus 2008 © Maanmittauslaitos 1/MML/08
Koordinaatit:	X 7519109, Y 3398183, Z 225	Mittakaava:	1:10000



Wanhalan Willen mänty	MH-tunnus: 159609
------------------------------	--------------------------

Kohdetyyppi:	11 Taide/muistomerkit	Haltija:	181 Metsätalous Länsi-Lappi
Ajoitus:	7116 Uusi aika	Ylläpitäjä:	181 Metsätalous Länsi-Lappi
Rakentamisvuosi:		Kunta:	261 Kittilä
Lukumäärä:	1		

Koordinaattiselitys:	Geometria tuotettu:
Koordinaatit: X 7489438, Y 3421501, Z 230	4 Gps-mittaus, korjaamaton
	Löydöt:

Taustatiedot

Silvia.

Ympäristön kuvaus

Kohde sijaitsee metrin päässä pohjoisesta etelään kulkevan hiekkatien länsireunalla. Paikalla on kuiva kangasmetsä, jossa kasvaa mäntyjä.

Kohteen kuvaus

Paikalla on 60 cm halkaisijaltaan oleva elävä petäjä, jonka kylkeen on naulattu harmaaksi maalattu puinen risti. Ristin korkeus on 40 cm. Ristissä lukee teksti Wille Wanhala 7/2 1908. Puun juurella on lahonnut risti, jossa lukee sama teksti.

Kohteen rajaus

Kohde rajautuu pistemäisesti kämpän keskeltä mitattuun gps pisteeseen.

Tulkinta

Puun kyljessä olevan ristin tekijän mukaan (Veli Hakala) Wille Wanhala on kuollut puun juurella puusta tippuneeseen oksaan vuonna 1908. Toisen tarinan mukaan mies on ollut pahan teossa, ja kyläläiset ovat tappaneet tämän puun juurelle.

Lisätietoja**Toimenpiteet****Tarkastukset**

Tila: 3 Toteutettu Laji: 6 Suojeluarvojen tarkastus Tarkastusvuosi: 2013
 Tarkastuspvm: 13.8.2013 Tarkastaja: T. Karjalainen
 Kuvaus:

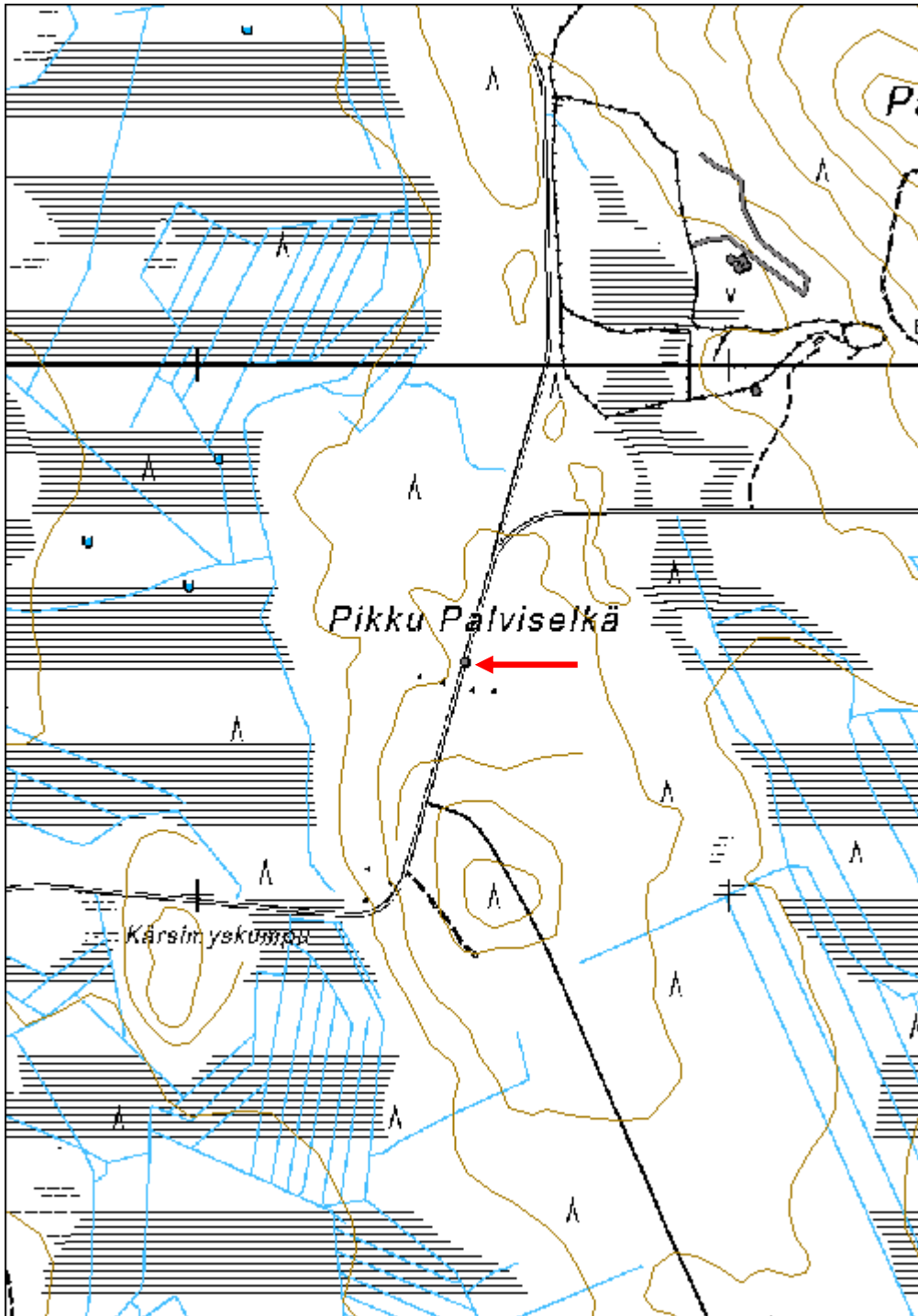
Viranomaisrekisterinro:	Kunto: 1 Hyvä
	Olotila: 2 Ei käytössä
Arvotus: 8 Muu suojeluarvo	Kohteen 9 Muu suojeluarvo

Selitys:	suojelu: Selitys:
Ympäristön suojelu:	0 Ei määritelty
Selitys:	



Puun juurella on risti muistona tapahtuneesta tragediasta.

Kohdetyyppi:	11 Taide/muistomerkit	Copyright:	© Metsähallitus 2008 © Maanmittauslaitos 1/MML/08
Koordinaatit:	X 7489438, Y 3421501, Z 230	Mittakaava:	1:10000



Kuorpusselänjänkkä 2 niittypato

MH-tunnus: 163368

Kohdetyyppi:	9 Valmistuspaikat/työpaikat	Haltija:	181 Metsätalous Länsi-Lappi
Ajoitus:	7116 Uusi aika	Ylläpitäjä:	181 Metsätalous Länsi-Lappi
Rakentamisvuosi:		Kunta:	261 Kittilä
Lukumäärä:	1		

Koordinaattiselitys:		Geometria tuotettu:	4 Gps-mittaus, korjaamaton
Koordinaatit:	X 7549643, Y 3406539, Z 250	Löydöt:	

Taustatiedot

Uusi löytö

Ympäristön kuvaus

Kohde sijaitsee avoimella aapasuolla, jossa kasvaa saraheinää.

Kohteen kuvaus

Kohteessa on koillisesta lounaaseen, suon poikki kulkeva niittypato, jonka pituus on 114 metriä. Padon keskellä, pisteessä x 3406539, y 7549642 on kuusi puolen metrin korkuista 10 cm halkaisijaltaan olevaa suohon iskettyä puuta, joiden välistä kulkee oja luoteesta kaakkoon. Tällä kohdalla on ollut padon tulva-aukko, jolla veden pintaa on säännöstelty. Suon sisässä on turpeen alla padon rakenteita, jotka kulkevat suon yli maan laidasta asti.

Kohteen rajaus

Kohde rajautuu viivamaisesti padon kulun mukaan, joka on mitattu gps paikantimella.

Tulkinta

Niityn tulvituspato.

Lisätietoja***Toimenpiteet******Tarkastukset***

Tila: 3 Toteutettu Laji: 6 Suojeluarvojen tarkastus Tarkastusvuosi: 2013
Tarkastuspvm: 25.9.2013 Tarkastaja: T. Karjalainen
Kuvaus:

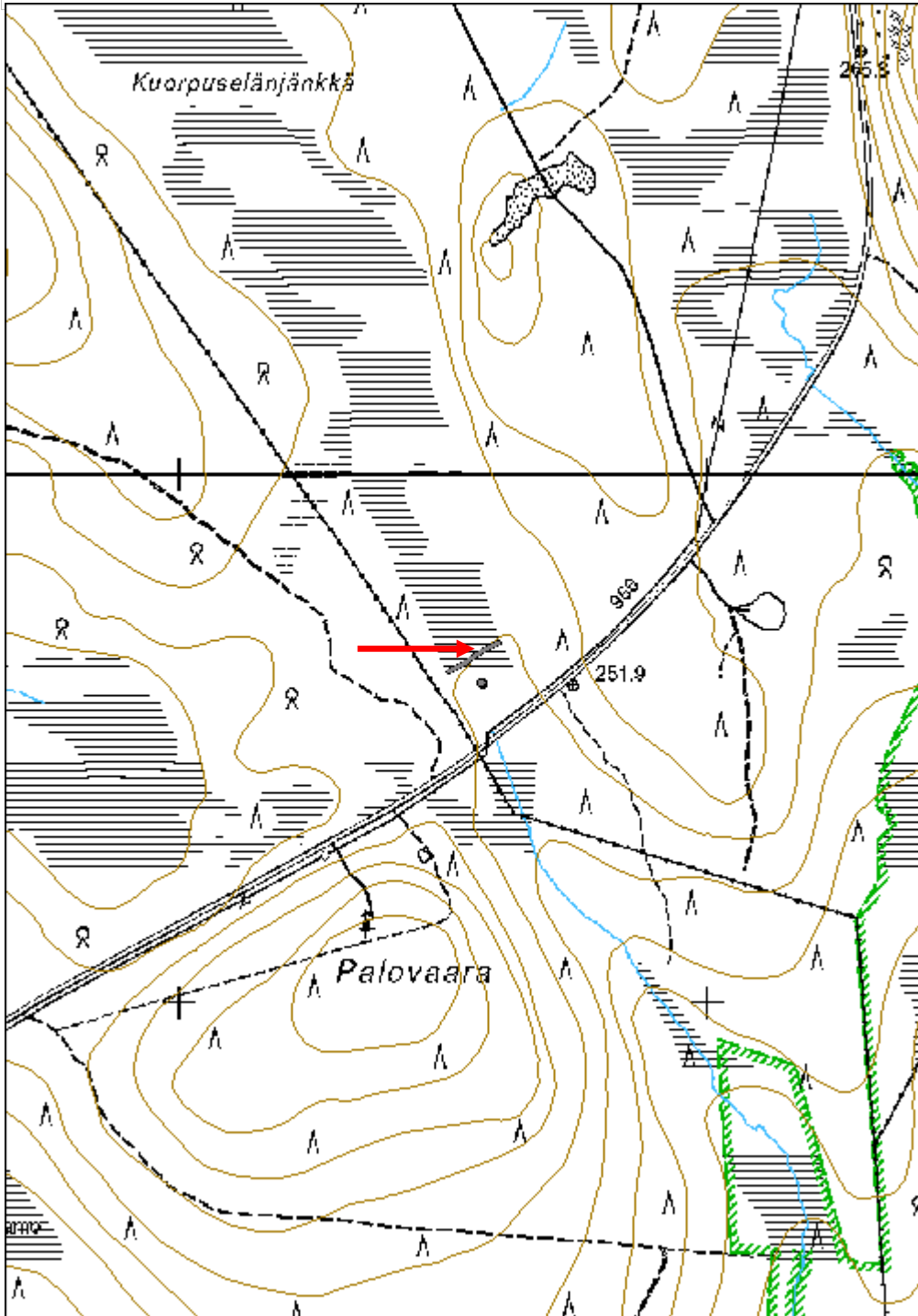
Viranomaisrekisterinro:		Kunto:	2 Keskinertainen
Arvotus:	8 Muu suojeluarvo	Olotila:	2 Ei käytössä
		Kohteen suojele:	9 Muu suojeluarvo

Selitys:	Selitys:
Ympäristön suojelu:	0 Ei määritelty
Selitys:	



Niittypadon sulkurakenteita suota halkovan pienen ojan yllä.

Kohdetyyppi:	9 Valmistuspaikat/työpaikat	Copyright:	© Metsähallitus 2008 © Maanmittauslaitos 1/MML/08
Koordinaatit:	X 7549643, Y 3406539, Z 250	Mittakaava:	1:10000



Hanhilaki parkkauspukki

MH-tunnus: 160134

Kohdetyyppi:	9 Valmistuspaikat/työpaikat	Haltija:	181 Metsätalous Länsi-Lappi
Ajoitus:	7116 Uusi aika	Ylläpitäjä:	181 Metsätalous Länsi-Lappi
Rakentamivuosi:		Kunta:	261 Kittilä
Lukumäärä:	1		

Koordinaattiselitys:		Geometria tuotettu:	4 Gps-mittaus, korjaamaton
Koordinaatit:	X 7523301, Y 3434373, Z 295	Löydöt:	

Taustatiedot

Kohde löytyi inventoitaessa.

Ympäristön kuvaus

Kohde sijaitsee Hanhilaen etelärinteellä, jossa on kuiva mäntykangas.

Kohteen kuvaus

Parkkauspukin selkä on 2 metriä ja jalat 80 cm. Parkkaaja on ollut oikeakätinen, koska pukin pää on kulunut oikealta puolen. Jalat on kiinnitetty kiila-ahdistuksella, toinen on myöhemmin korjattu naulalla. Selässä on hahlo parkattavalle puulle. Selkä on alaosaltaan lahonnut.

Kohteen rajaus

Kohde rajautuu pistemäisesti pukin keskeltä mitattuun gps pisteeseen.

Tulkinta***Lisätietoja******Toimenpiteet******Tarkastukset***

Tila: 3 Toteutettu Laji: 6 Suojeluarvojen tarkastus Tarkastusvuosi: 2013
Tarkastuspvm: 28.5.2013 Tarkastaja: T. Karjalainen
Kuvaus:

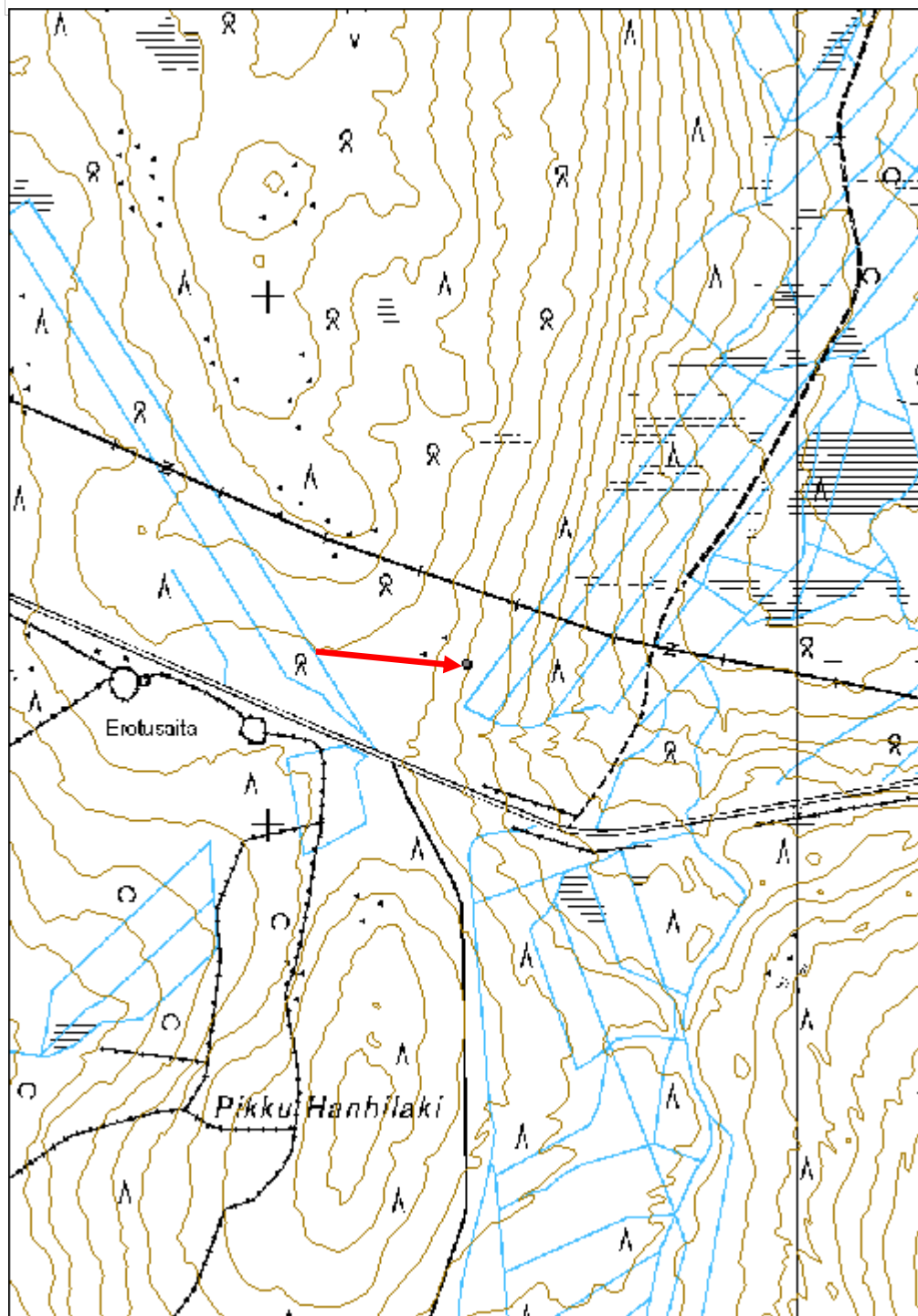
Viranomaisrekisterinro:		Kunto:	1 Hyvä
Arvotus:	8 Muu suojeluarvo	Olotila:	2 Ei käytössä
Selitys:		Kohteen suojelu:	9 Muu suojeluarvo
		Selitys:	

Ympäristön suojelu:	0 Ei määritelty
Selitys:	



Pukin jalat on kiinnitetty salvoksin.

Kohdetyyppi:	9 Valmistuspaikat/työpaikat	Copyright:	© Metsähallitus 2008 © Maanmittauslaitos 1/MML/08
Koordinaatit:	X 7523301, Y 3434373, Z 295	Mittakaava:	1:10000



Ojanvuoma parkkauspukki	MH-tunnus: 163013
--------------------------------	--------------------------

Kohdetyyppi:	9 Valmistuspaikat/työpaikat	Haltija:	181 Metsätalous Länsi-Lappi
Ajoitus:	7116 Uusi aika	Ylläpitäjä:	181 Metsätalous Länsi-Lappi
Rakentamisvuosi:		Kunta:	261 Kittilä
Lukumäärä:	1		

Koordinaattiselitys:	Geometria tuotettu:
Koordinaatit: X 7555090, Y 3388512, Z 274	4 Gps-mittaus, korjaamaton
	Löydöt:

Taustatiedot

Uusi löytö.

Ympäristön kuvaus

Paikalla kasvaa sekametsä, jossa on aluskasvillisuutena puolukkaturve. Kohteen länsipuolella 10 metrin etäisyydellä kulkee hiekkatie. Kohde näkyy tielle.

Kohteen kuvaus

Kohteessa on parkkauspukki, jonka selkä on 2,5 ja jalat 1,8 metrin pituiset. Selän päälle on vuoltu hahlo parkattavalle puulle. Jalat on alun perin kiinnitetty selkään siten, että selkään on vuoltu kolo ja jalat ovat kiilautuneet koloon kiinni. Myöhemmin rakennetta on korjattu tehdasnauloin.

Kohteen rajaus

Kohde rajautuu pistemäisesti pukin selästä mitattuun gps pisteeseen.

Tulkinta

Parkkauspukki eli elukka.

Lisätietoja**Toimenpiteet****Tarkastukset**

Tila: 3 Toteutettu Laji: 6 Suojeluarvojen tarkastus Tarkastusvuosi: 2013
 Tarkastuspvm: 22.8.2013 Tarkastaja: T. Karjalainen
 Kuvaus:

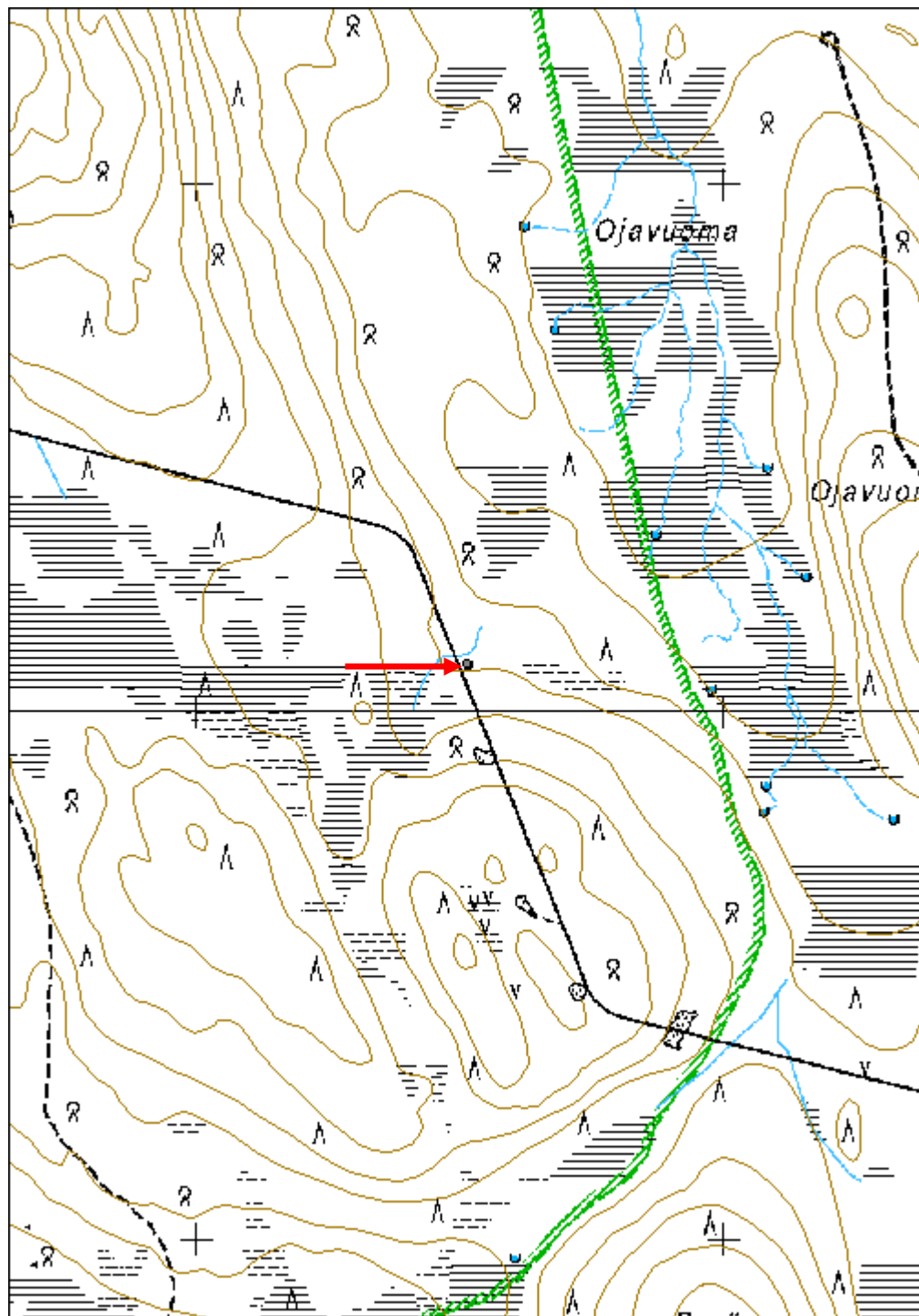
Viranomaisrekisterinro:	Kunto: 2 Keskinertainen
Arvotus: 8 Muu suojeluarvo	Olotila: 2 Ei käytössä
Selitys:	Kohteen suojelu: 9 Muu suojeluarvo
	Selitys:

Ympäristön suojelu:	0 Ei määritelty
Selitys:	



Pukin selkä on jo taittunut maahan.

Kohdetyyppi:	9 Valmistuspaikat/työpaikat	Copyright:	© Metsähallitus 2008 © Maanmittauslaitos 1/MML/08
Koordinaatit:	X 7555090, Y 3388512, Z 274	Mittakaava:	1:10000



Tuoremaa parkkauspukki	MH-tunnus: 163015
-------------------------------	--------------------------

Kohdetyyppi:	9 Valmistuspaikat/työpaikat	Haltija:	181 Metsätalous Länsi-Lappi
Ajoitus:	7116 Uusi aika	Ylläpitäjä:	181 Metsätalous Länsi-Lappi
Rakentamisvuosi:		Kunta:	261 Kittilä
Lukumäärä:	1		

Koordinaattiselitys:	Geometria tuotettu:
Koordinaatit: X 7555393, Y 3388072, Z 288	4 Gps-mittaus, korjaamaton
	Löydöt:

Taustatiedot

Uusi löytö.

Ympäristön kuvaus

Kohde sijaitsee moreenikankaalla, jossa kasvaa mäntymetsä. Kohteen eteläpuolitse 8 metrin etäisyydeltä kulkee hiekkatie idästä länteen.

Kohteen kuvaus

Kohteessa on parkkauspukki, jonka selkä on 2,3 ja jalat 1,6 metriä pitkät. Jalat on kiinnitetty ahtaamalla ne selän hahloon ja myöhemmin ne on naulattu kiinni tehdasnauloilla. Selässä on hahlo parkattavalle puulle. Selkä on alaosaltaan katkennut.

Kohteen rajaus

Kohde rajautuu pistemäisesti pukin selästä mitattuun gps pisteeseen.

Tulkinta

Parkkauspukki eli elukka.

Lisätietoja**Toimenpiteet****Tarkastukset**

Tila: 3 Toteutettu Laji: 6 Suojeluarvojen tarkastus Tarkastusvuosi: 2013
 Tarkastuspvm: 22.8.2013 Tarkastaja: T. Karjalainen
 Kuvaus:

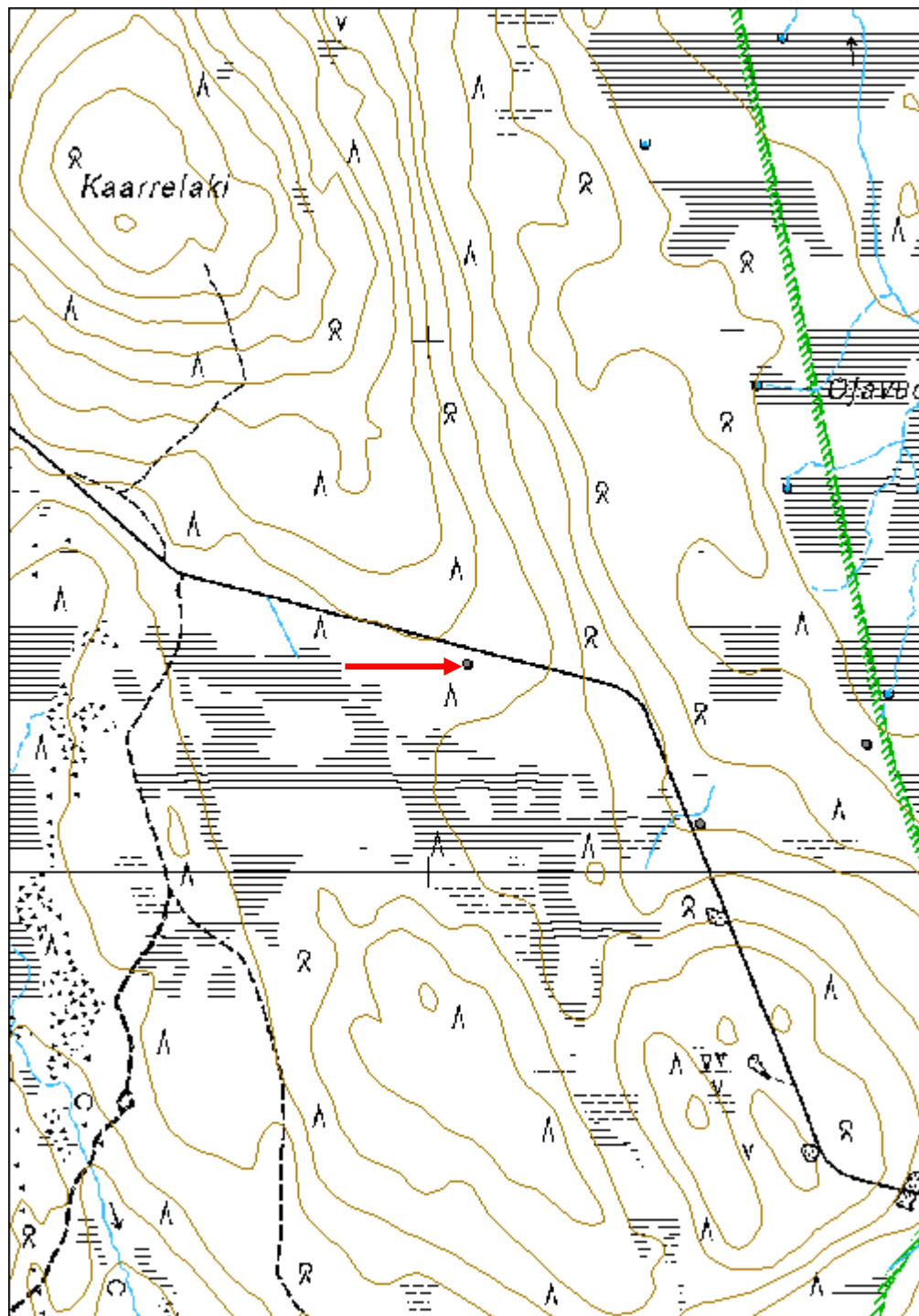
Viranomaisrekisterinro:	Kunto: 1 Hyvä
Arvotus: 8 Muu suojeluarvo	Olotila: 2 Ei käytössä
Selitys:	Kohteen suojelu: 9 Muu suojeluarvo
	Selitys:

Ympäristön suojelu:	0 Ei määritelty
Selitys:	



Pukin selkä on katkennut ja jalat ovat nostaneet sen epätavallisen pystyasentoon.

Kohdetyyppi:	9 Valmistuspaikat/työpaikat	Copyright:	© Metsähallitus 2008 © Maanmittauslaitos 1/MML/08
Koordinaatit:	X 7555393, Y 3388072, Z 288	Mittakaava:	1:10000



Männikkövuoma lumiaura

MH-tunnus: 162031

Kohdetyyppi:	9 Valmistuspaikat/työpaikat	Haltija:	181 Metsätalous Länsi-Lappi
Ajoitus:	7116 Uusi aika	Ylläpitäjä:	181 Metsätalous Länsi-Lappi
Rakentamisvuosi:		Kunta:	261 Kittilä
Lukumäärä:	4		

Koordinaattiselitys:		Geometria tuotettu:	4 Gps-mittaus, korjaamaton
Koordinaatit:	X 7473696, Y 3420635, Z 244	Löydöt:	

Taustatiedot

Löytyi inventoinnissa.

Ympäristön kuvaus

Kohde sijaitsee moreenikankaalla, jossa kasvaa mäntymetsä. Esineet sijaitsevat koillisesta kaakkoon kulkevan hiekkatien länsireunalla ja näkyvät hyvin tielle. Hiekkatiestä erkanees esineiden kohdalta tien pisto kaakkoon suolle.

Kohteen kuvaus

Kohteessa on puinen, hevosvetoinen lumiaura, jonka pituus on 3,4 metriä ja leveys 1,1 metriä. Aurassa on rautakärki, joka on kiinnitetty puurakenteen päälle. Pohjassa on kaksi jalasta ja sivussa vetoaisat. Aurassa on Kemi-yhtiön leima. Auran vieressä on kolme puista laatikkovesipasaa, joiden koko on 2 x 1 x 0,8 metriä. Pasat on tehty puusta ja niissä on päällä, keskellä neliön muotoinen täyttöaukko. Pajojen puut on pietty.

Kohteen rajaus

Kohde rajautuu pistemäisesti esineiden sijaintipaikasta mitattuun gps pisteeseen.

Tulkinta

Viereisen Ristivaaran kämpän lumiaura ja kolme vesipasaa. Laitteita on ilmeisesti käytetty talviteiden jäädyttämiseen tukkisavottoja varten.

Lisätietoja***Toimenpiteet******Tarkastukset***

Tila: 3 Toteutettu Laji: 6 Suojeluarvojen tarkastus Tarkastusvuosi: 2013
Tarkastuspvm: 7.6.2013 Tarkastaja: T. Karjalainen
Kuvaus:

Viranomaisrekisterinro:	Kunto:	1 Hyvä
--------------------------------	---------------	--------

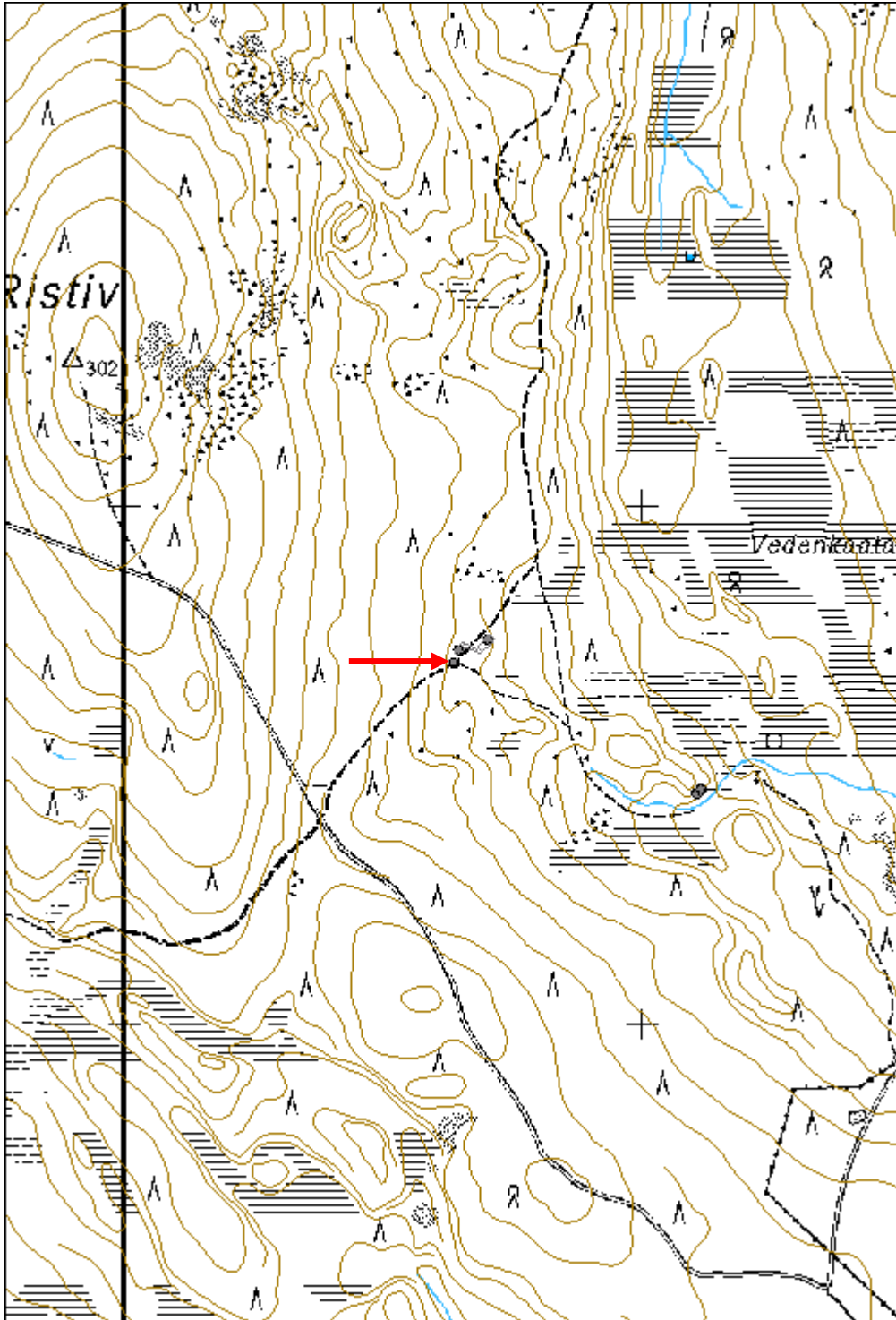
Arvotus:	8 Muu suojeuarvo	Olotila:	2 Ei käytössä
Selitys:		Kohteen suojeu:	9 Muu suojeuarvo
		Selitys:	

Ympäristön suojeu:	0 Ei määritelty
Selitys:	



Auran kyljessä on Kemi -yhtiön leima. Auran lähistöllä on myös kaksi laatikkomallista vesipasaa.

Kohdetyyppi:	9 Valmistuspaikat/työpaikat	Copyright:	© Metsähallitus 2008 © Maanmittauslaitos 1/MML/08
Koordinaatit:	X 7473696, Y 3420635, Z 244	Mittakaava:	1:10000



Pikku Mustavaara piilopirtti jäännös	MH-tunnus: 160123
---	--------------------------

Kohdetyyppi:	1 Asuinpaikat	Haltija:	181 Metsätalous Länsi-Lappi
Ajoitus:	7116 Uusi aika	Ylläpitäjä:	181 Metsätalous Länsi-Lappi
Rakentamivuosi:		Kunta:	261 Kittilä
Lukumäärä:	1		

Koordinaattiselitys:	Geometria tuotettu: 4 Gps-mittaus, korjaamaton
Koordinaatit: X 7505224, Y 3432175, Z 245	Löydöt:

Taustatiedot

Silvia.

Ympäristön kuvaus

Kohde sijaitsee idästä länteen laskevalla moreeniharjulla, jossa kasvaa mäntyä ja mustikkaa.

Kohteen kuvaus

Kämpän koko on 2,7 x 1,8 metriä ja sen pitkät sivut kulkevat idästä länteen. Oviaukon päällä on tuohikatto, jonka alla on halkaistut sahalaudat oviaukossa ja kirveellä halkaistut katossa. Katto on muuten maakummun alla, joka on romahtanut. Nyt päädyssä näkyy turpeessa reiät rakennuksen sisään.

Kohteen rajaus

Kohde rajautuu pistemäisesti kohteen keskeltä mitattuun gps pisteeseen.

Tulkinta

Kyseessä on ollut piilopirtti tai kellari.

Lisätietoja**Toimenpiteet****Tarkastukset**

Tila: 3 Toteutettu Laji: 6 Suojeluarvojen tarkastus Tarkastusvuosi: 2013
 Tarkastuspvm: 30.5.2013 Tarkastaja: T. Karjalainen
 Kuvaus:

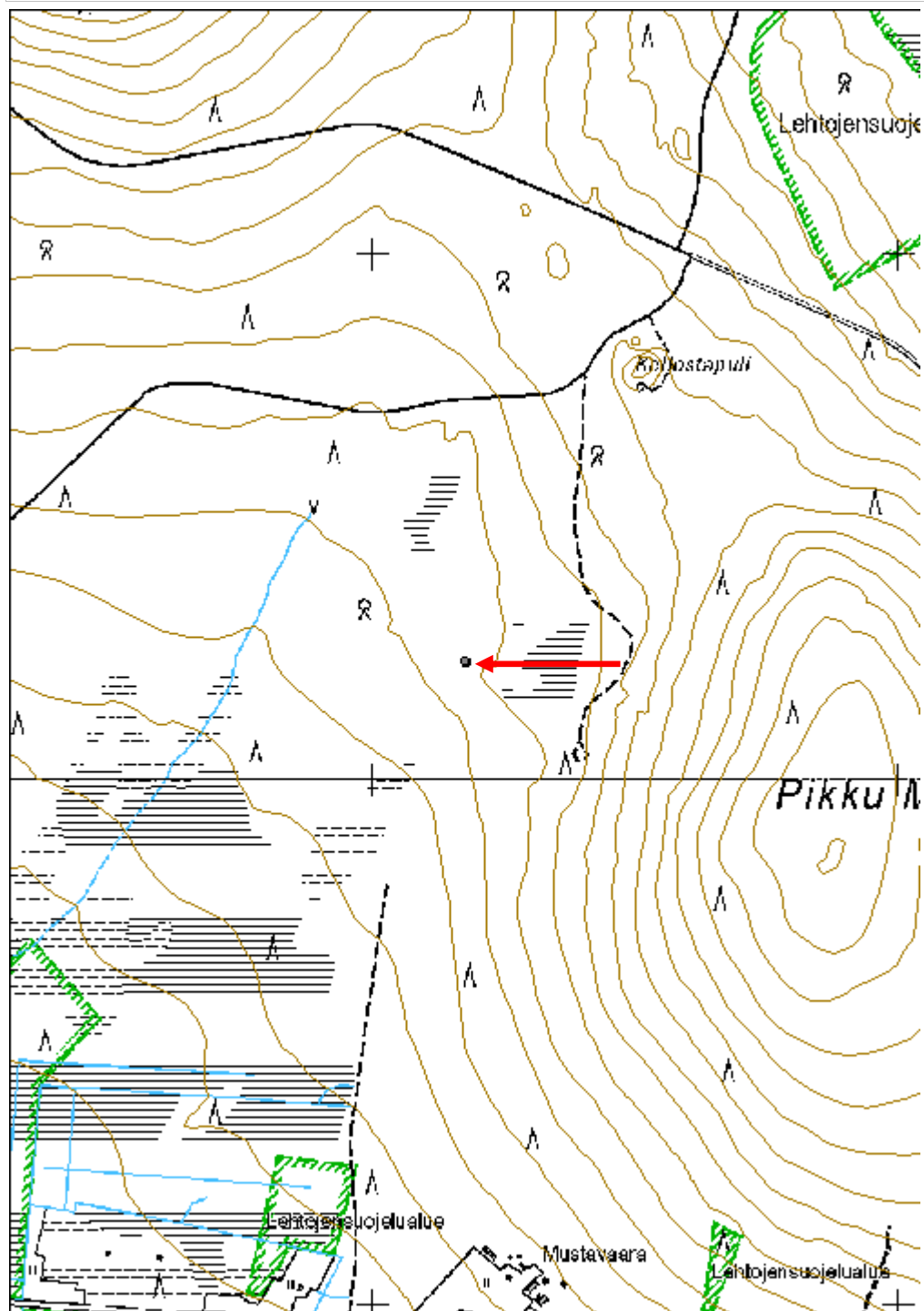
Viranomaisrekisterinro:	Kunto: 2 Keskinertainen
Arvotus: 8 Muu suojeluarvo	Olotila: 2 Ei käytössä
Selitys:	Kohteen suojelu: 9 Muu suojeluarvo
	Selitys:

Ympäristön suojelu:	0 Ei määritelty
Selitys:	



Piilopirtti on melkein kokonaan rakennettu maan alle.

Kohdetyyppi:	1 Asuinpaikat	Copyright:	© Metsähallitus 2008 © Maanmittauslaitos 1/MML/08
Koordinaatit:	X 7505224, Y 3432175, Z 245	Mittakaava:	1:10000



Homejärvi 2 piilopirtti jäännös

MH-tunnus: 159617

Kohdetyyppi:	1 Asuinpaikat	Haltija:	181 Metsätalous Länsi-Lappi
Ajoitus:	7116 Uusi aika	Ylläpitäjä:	181 Metsätalous Länsi-Lappi
Rakentamivuosi:		Kunta:	261 Kittilä
Lukumäärä:	1		

Koordinaattiselitys:		Geometria tuotettu:	4 Gps-mittaus, korjaamaton
Koordinaatit:	X 7518908, Y 3397896, Z 225	Löydöt:	

Taustatiedot

Silvia.

Ympäristön kuvaus

Kohde sijaitsee homejärven ja jyrkän rinteiden välisellä rantavyöhykkeellä lehtomaisessa metsässä.

Kohteen kuvaus

Rinteeseen on rakennettu 5 x 4 metriä lautamaja, jonka katolla on pelti sekä turve. Pystyssä olevan majan sisällä on kamina. Kämpän sisällä ja ympäristössä on kaikenlaista roinaa. Kämpän sisältä löytyneessä muovipullossa on merkattuna päiväykseksi vuosi 1996.

Kohteen rajaus

Kohde rajautuu pistemäisesti kämpän keskeltä mitattuun gps pisteeseen.

Tulkinta

Lisätietoja

Toimenpiteet

Tarkastukset

Tila: 3 Toteutettu Laji: 6 Suojeluarvojen tarkastus Tarkastusvuosi: 2013
Tarkastuspvm: 6.8.2013 Tarkastaja: T. Karjalainen
Kuvaus:

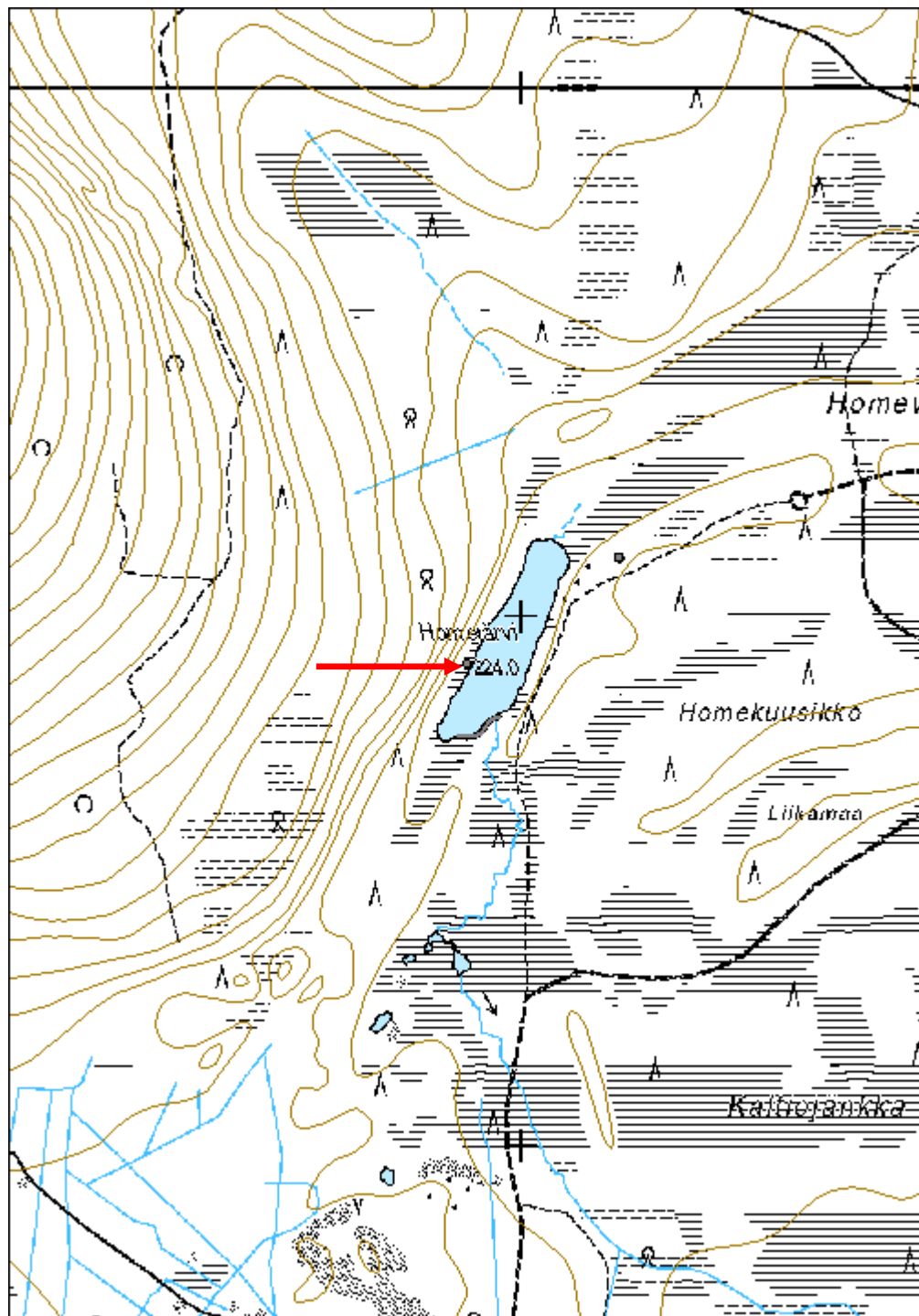
Viranomaisrekisterinro:		Kunto:	2 Keskinertainen
Arvotus:	8 Muu suojeluarvo	Olutila:	2 Ei käytössä
Selitys:		Kohteen suojelu:	9 Muu suojeluarvo
		Selitys:	

Ympäristön suojelu:	0 Ei määritelty
Selitys:	



Pirtti on rakennettu jyrkkään järven itärinteeseen.

Kohdetyyppi:	1 Asuinpaikat	Copyright:	© Metsähallitus 2008 © Maanmittauslaitos 1/MML/08
Koordinaatit:	X 7518908, Y 3397896, Z 225	Mittakaava:	1:10000



Pallaslompolo pilkkapuu

MH-tunnus: 163100

Kohdetyyppi:	9 Valmistuspaikat/työpaikat	Haltija:	181 Metsätalous Länsi-Lappi
Ajoitus:	7116 Uusi aika	Ylläpitäjä:	181 Metsätalous Länsi-Lappi
Rakentamisvuosi:		Kunta:	261 Kittilä
Lukumäärä:	1		

Koordinaattiselitys:		Geometria tuotettu:	4 Gps-mittaus, korjaamaton
Koordinaatit:	X 7548677, Y 3383253, Z 269	Löydöt:	

Taustatiedot

Löytyi inventoinnissa.

Ympäristön kuvaus

Kohde sijaitsee Pallaslompolon eteläpäässä kulkevan tien eteläpuolella. Paikka on soiden ympäröimä moreenikumpu, jonka länsireunalla kasvaa muutamia mäntyjä, muuten kumpu on leikattu moreenipinnalle tien teossa.

Kohteen kuvaus

Kohteessa on osittain kelottunut mänty, jonka itäkyljessä on yksi kruunuleima pilkassa. Pilkka sijaitsee rinnan korkeudella.

Kohteen rajaus

Kohde rajautuu pistemäisesti puun juurelta mitattuun gps pisteeseen.

Tulkinta

Pilkkamänty.

Lisätietoja 43201 Pallasjärven tutkimusmetsät

Männyn vieressä on muinaisjäännösrekisterissä merkitty kivikautinen asuinpaikka kohteesta itään 30 metriä. Asuinpaikasta ei tehty mitään havaintoa ja sen yli on ilmeisesti tehty tie.

Toimenpiteet

Tarkastukset

Tila: 3 Toteutettu Laji: 6 Suojeluarvojen tarkastus Tarkastusvuosi: 2013
Tarkastuspvm: 28.8.2013 Tarkastaja: T. Karjalainen
Kuvaus:

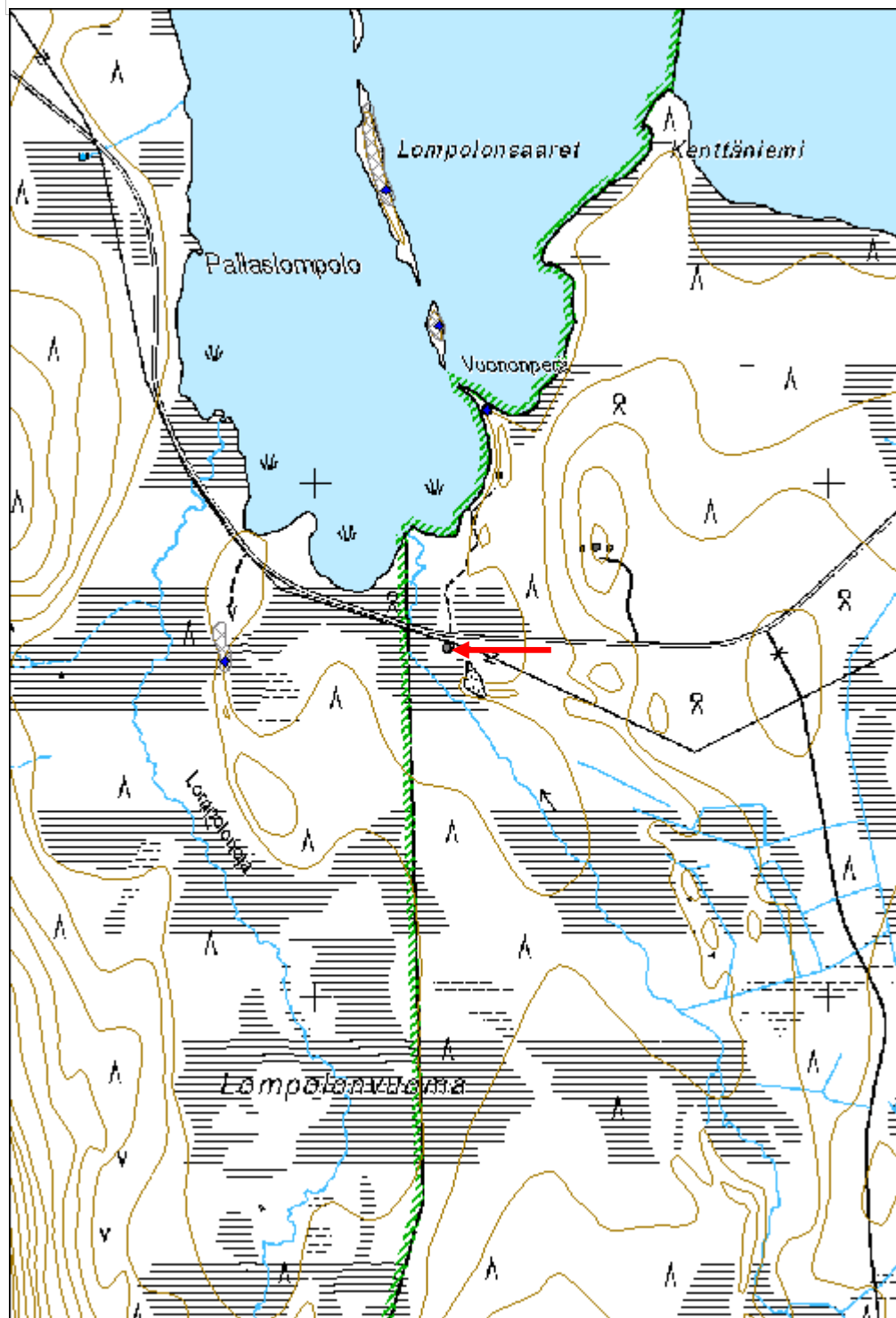
Viranomaisrekisterinro:		Kunto:	1 Hyvä
		Olotila:	2 Ei käytössä
Arvotus:	8 Muu suojeluarvo	Kohteen suojele:	9 Muu suojeluarvo

Selitys:	Selitys:
Ympäristön suojelu:	0 Ei määritelty
Selitys:	



Pilkkapuun kruunuleima.

Kohdetyyppi:	9 Valmistuspaikat/työpaikat	Copyright:	© Metsähallitus 2008 © Maanmittauslaitos 1/MML/08
Koordinaatit:	X 7548677, Y 3383253, Z 269	Mittakaava:	1:10000



Aakenuspoikkio 2 pilkkapuu

MH-tunnus: 162548

Kohdetyyppi:	11 Taide/muistomerkit	Haltija:	181 Metsätalous Länsi-Lappi
Ajoitus:	7116 Uusi aika	Ylläpitäjä:	181 Metsätalous Länsi-Lappi
Rakentamivuosi:		Kunta:	261 Kittilä
Lukumäärä:	1		

Koordinaattiselitys:		Geometria tuotettu:	4 Gps-mittaus, korjaamaton
Koordinaatit:	X 7518759, Y 3394158, Z 126	Löydöt:	

Taustatiedot

Löytyi inventoinnissa.

Ympäristön kuvaus

Kohde sijaitsee Aakenusjärven eteläpään hiekkaharjun eteläosassa. Paikalla kasvaa mäntymetsä hiekkamaalla.

Kohteen kuvaus

Kohteessa on vanha kilpikaarnapetäjä, jonka länsikyljen pilkassa on ilmeisesti vuosiluku 1964 ja kirjain E tai 8 ja päiväys 6/1. Petäjän pohjoiskyljessä on palokoro, ja eteläreunaan on kirveellä hakattu kolmion muotoinen kolo lahopuuhun saakka. Puuhun on ehkä kokeiltu uutun tekemistä.

Kohteen rajausta

Kohde rajautuu pistemäisesti puun juurelta mitattuun gps pisteeseen.

Tulkinta

Puuhun on ehkä yritetty kovertaa sotkan munitusuuttua.

Lisätietoja 54921 Levin ympäristön osayleiskaava; VR-alueet.***Toimenpiteet******Tarkastukset***

Tila: 3 Toteutettu Laji: 6 Suojeluarvojen tarkastus Tarkastusvuosi: 2013
Tarkastuspvm: 17.6.2013 Tarkastaja: T. Karjalainen
Kuvaus:

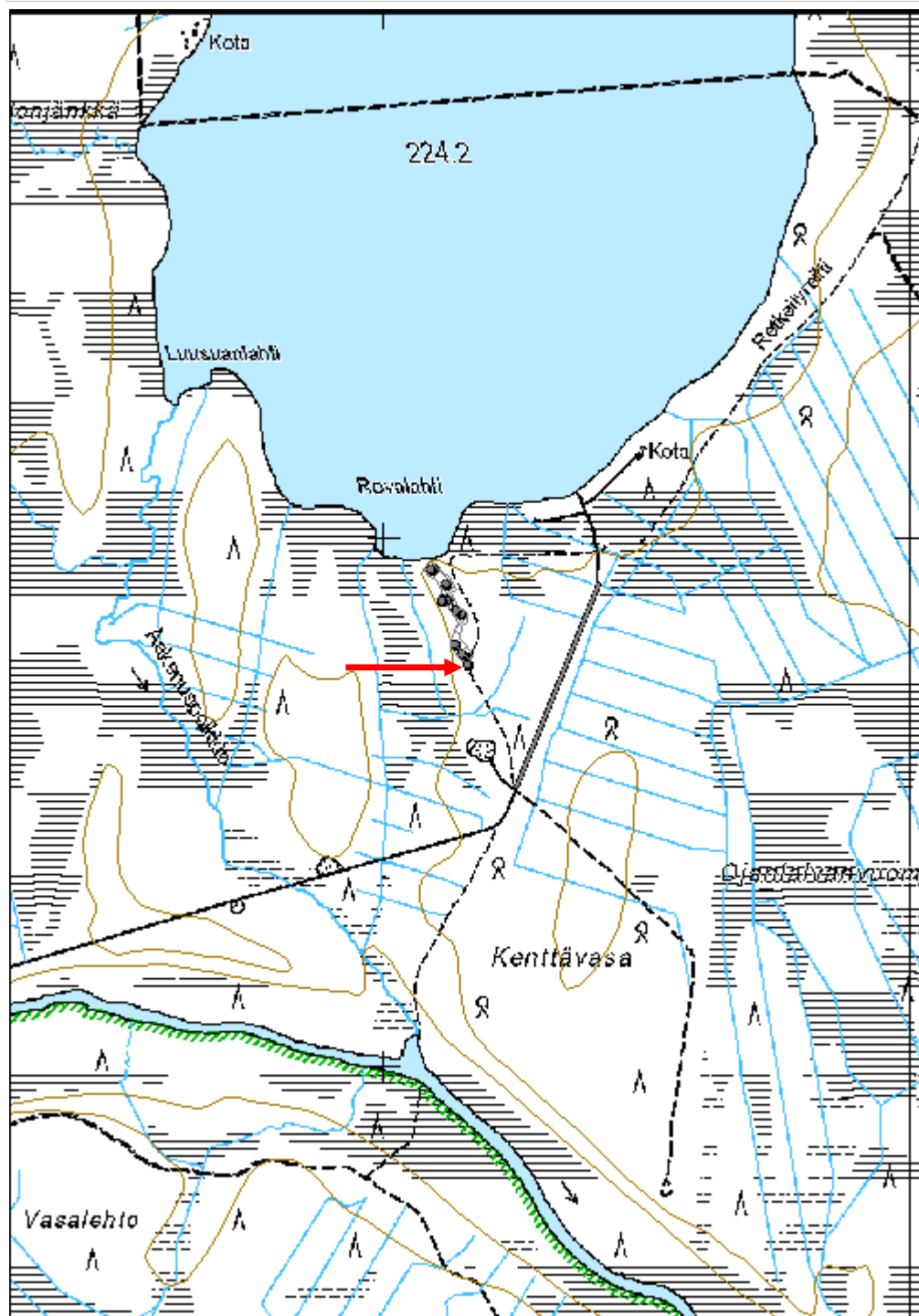
Viranomaisrekisterinro:		Kunto:	1 Hyvä
Arvotus:	8 Muu suojeluarvo	Olotila:	2 Ei käytössä
Selitys:		Kohteen suojelu:	9 Muu suojeluarvo
		Selitys:	

Ympäristön suojelu:	0 Ei määritelty
Selitys:	



Pilkassa on vuosiluku 1964 tai 1968.

Kohdetyyppi:	11 Taide/muistomerkit	Copyright:	© Metsähallitus 2008 © Maanmittauslaitos 1/MML/08
Koordinaatit:	X 7518759, Y 3394158, Z 126	Mittakaava:	1:10000



Sietkuvaara pilkkapuu	MH-tunnus: 162989
------------------------------	--------------------------

Kohdetyyppi:	11 Taide/muistomerkit	Haltija:	181 Metsätalous Länsi-Lappi
Ajoitus:	7116 Uusi aika	Ylläpitäjä:	181 Metsätalous Länsi-Lappi
Rakentamisvuosi:		Kunta:	261 Kittilä
Lukumäärä:	1		

Koordinaattiselitys:	Geometria tuotettu:
Koordinaatit:	Löydöt:
X 7557054, Y 3399380, Z 232	4 Gps-mittaus, korjaamaton

Taustatiedot

Löytyi inventoinnissa.

Ympäristön kuvaus

Kohde sijaitsee Sietkuvaaran länsirinteellä. Paikalla kasvaa mäntymetsä hiekkamaastossa. Aluskasvillisuutena on mustikkaa.

Kohteen kuvaus

Paikalla on suuri kirveellä kaadettu kelpuu, jonka halkaisija on 68 cm. Puun kylkeen on kaiverrettu tekstiä 4,1 metrin matkalle ja tekstin kirjainten korkeus on 20 cm. Puu on jo lahoamassa, mutta ilmeisesti tekstissä lukee ainakin: ARTO+EILA+AARNE+EIJA.

Kohteen rajaus

Kohde rajautuu pistemäisesti puun keskeltä mitattuun gps pisteeseen.

Tulkinta

Muistokirjoitus, joka on tehty jo kaatuneen puun kylkeen.

Lisätietoja***Toimenpiteet******Tarkastukset***

Tila: 3 Toteutettu Laji: 6 Suojeluarvojen tarkastus Tarkastusvuosi: 2013
Tarkastuspvm: 20.8.2013 Tarkastaja: T. Karjalainen
Kuvaus:

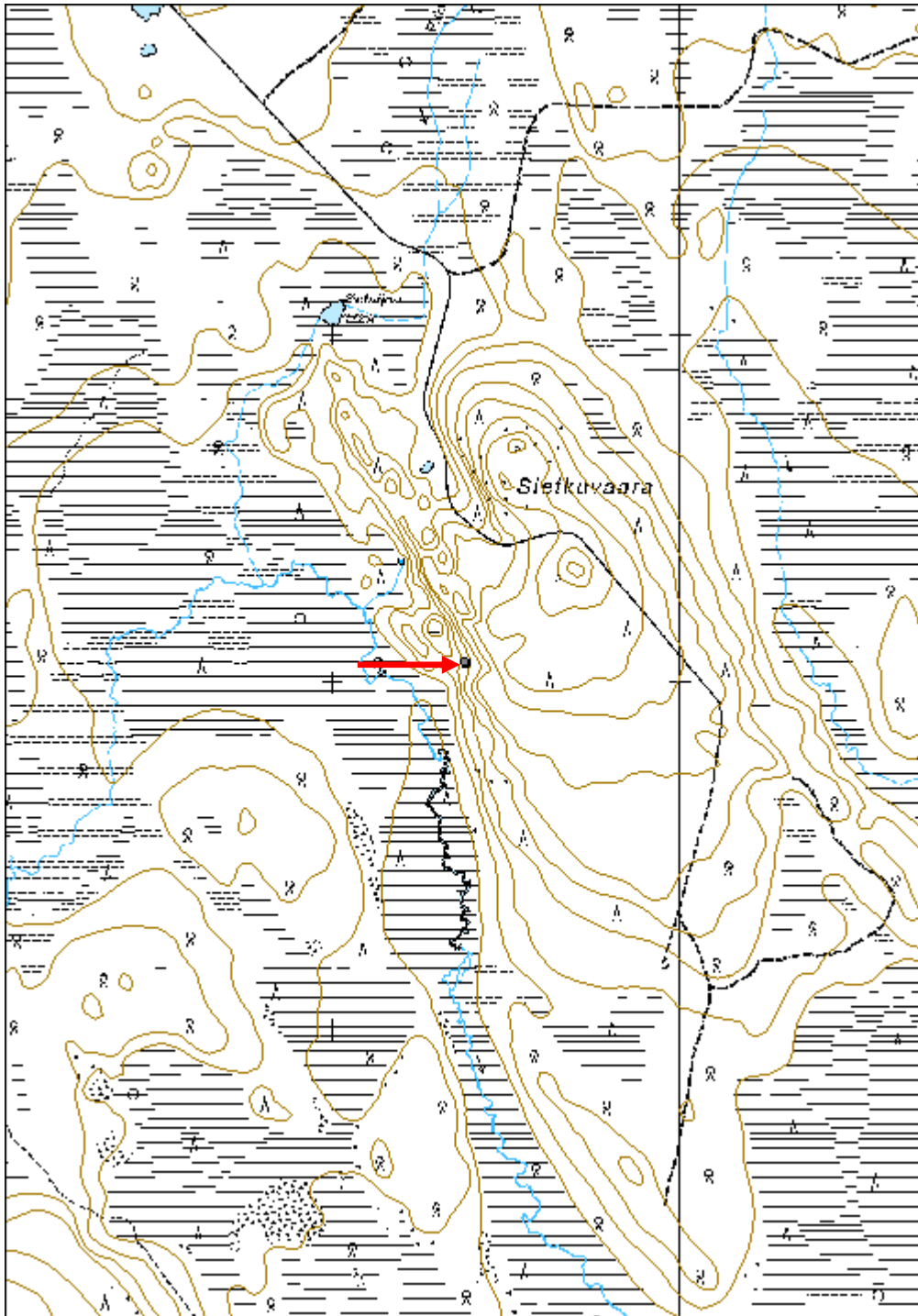
Viranomaisrekisterinro:	Kunto:
	2 Keskinertainen
Arvotus:	Olotila:
8 Muu suojeluarvo	2 Ei käytössä
Selitys:	Kohteen suojelu:
	9 Muu suojeluarvo
	Selitys:

Ympäristön suojelu:	0 Ei määritelty
Selitys:	



Kaatuneen puun kylkeen on suurilla kirjaimilla kirjoitettu nimiä.

Kohdetyyppi:	11 Taide/muistomerkit	Copyright:	© Metsähallitus 2008 © Maanmittauslaitos 1/MML/08
Koordinaatit:	X 7557054, Y 3399380, Z 232	Mittakaava:	1:15280



Sietkuoja 1 pilkkapuu

MH-tunnus: 162990

Kohdetyyppi:	9 Valmistuspaikat/työpaikat	Haltija:	181 Metsätalous Länsi-Lappi
Ajoitus:	7116 Uusi aika	Ylläpitäjä:	181 Metsätalous Länsi-Lappi
Rakentamisvuosi:		Kunta:	0
Lukumäärä:	1		

Koordinaattiselitys:		Geometria tuotettu:	4 Gps-mittaus, korjaamaton
Koordinaatit:	X 7556747, Y 3399353, Z 217	Löydöt:	

Taustatiedot

Uusi löytö

Ympäristön kuvaus

Kohde sijaitsee Sietkuojan itärannalla, oja virtaa lännessä 6 metrin etäisyydellä. Alue on mäntyvaltaista tuoretta kangasmetsää.

Kohteen kuvaus

Kohteessa on elävä mänty, johon on rinnan korkeudelle, puun länsikyljelle tehty pilkka. Pilkassa on viisi Metsähallituksen kruunuleimaa.

Kohteen rajaus

Kohde rajautuu pistemäisesti puun juurelta mitattuun gps pisteeseen.

Tulkinta

Leimapuu.

Lisätietoja

Kohteesta länteen, Sietkuojan varressa on toinen leimapuu.

Toimenpiteet***Tarkastukset***

Tila: 3 Toteutettu Laji: 6 Suojeluarvojen tarkastus Tarkastusvuosi: 2013
Tarkastuspvm: 20.8.2013 Tarkastaja: T. Karjalainen
Kuvaus:

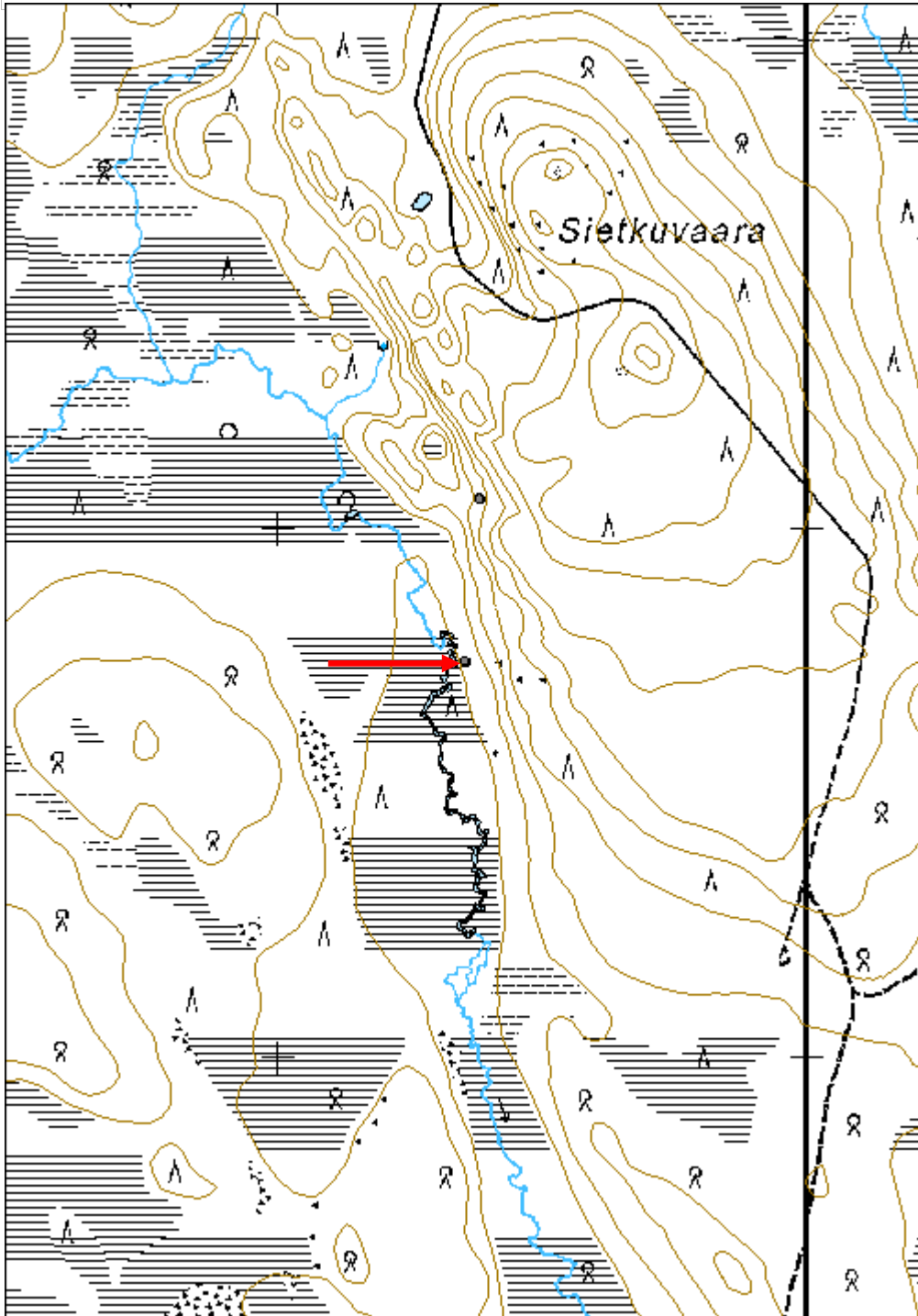
Viranomaisrekisterinro:		Kunto:	1 Hyvä
Arvotus:	8 Muu suojeluarvo	Olotila:	2 Ei käytössä
Selitys:		Kohteen suojelu:	9 Muu suojeluarvo
		Selitys:	

Ympäristön suojelu:	0 Ei määritelty
Selitys:	



Pilkassa on viisi kruunuleimää.

Kohdetyyppi:	9 Valmistuspaikat/työpaikat	Copyright:	© Metsähallitus 2008 © Maanmittauslaitos 1/MML/08
Koordinaatit:	X 7556747, Y 3399353, Z 217	Mittakaava:	1:10000



Sietkuoja 2 pilkkapuu

MH-tunnus: 162992

Kohdetyyppi:	9 Valmistuspaikat/työpaikat	Haltija:	181 Metsätalous Länsi-Lappi
Ajoitus:	7116 Uusi aika	Ylläpitäjä:	181 Metsätalous Länsi-Lappi
Rakentamisvuosi:		Kunta:	261 Kittilä
Lukumäärä:	1		

Koordinaattiselitys:		Geometria tuotettu:	4 Gps-mittaus, korjaamaton
Koordinaatit:	X 7556744, Y 3399342, Z 215	Löydöt:	

Taustatiedot

Uusi löytö

Ympäristön kuvaus

Kohde sijaitsee Sietkuojan itärannalla, kahden metrin päässä ojasta, ojan törmän päällä. Alue on sekametsää ja soistunutta ojakorpea.

Kohteen kuvaus

Paikalla on kelottunut mänty, jossa on 1,6 metrin korkeudella pilkka. Pilkassa on yksi Metsähallituksen kruunun leima.

Kohteen rajaus

Kohde rajautuu pistemäisesti puun juurelta mitattuun gps pisteeseen.

Tulkinta

Leimapuu.

Lisätietoja

Puun itäpuolella 6 metrin päässä on toinen leimapuu.

*Toimenpiteet**Tarkastukset*

Tila: 3 Toteutettu Laji: 6 Suojeluarvojen tarkastus Tarkastusvuosi: 2013
Tarkastuspvm: 20.8.2013 Tarkastaja: T. Karjalainen
Kuvaus:

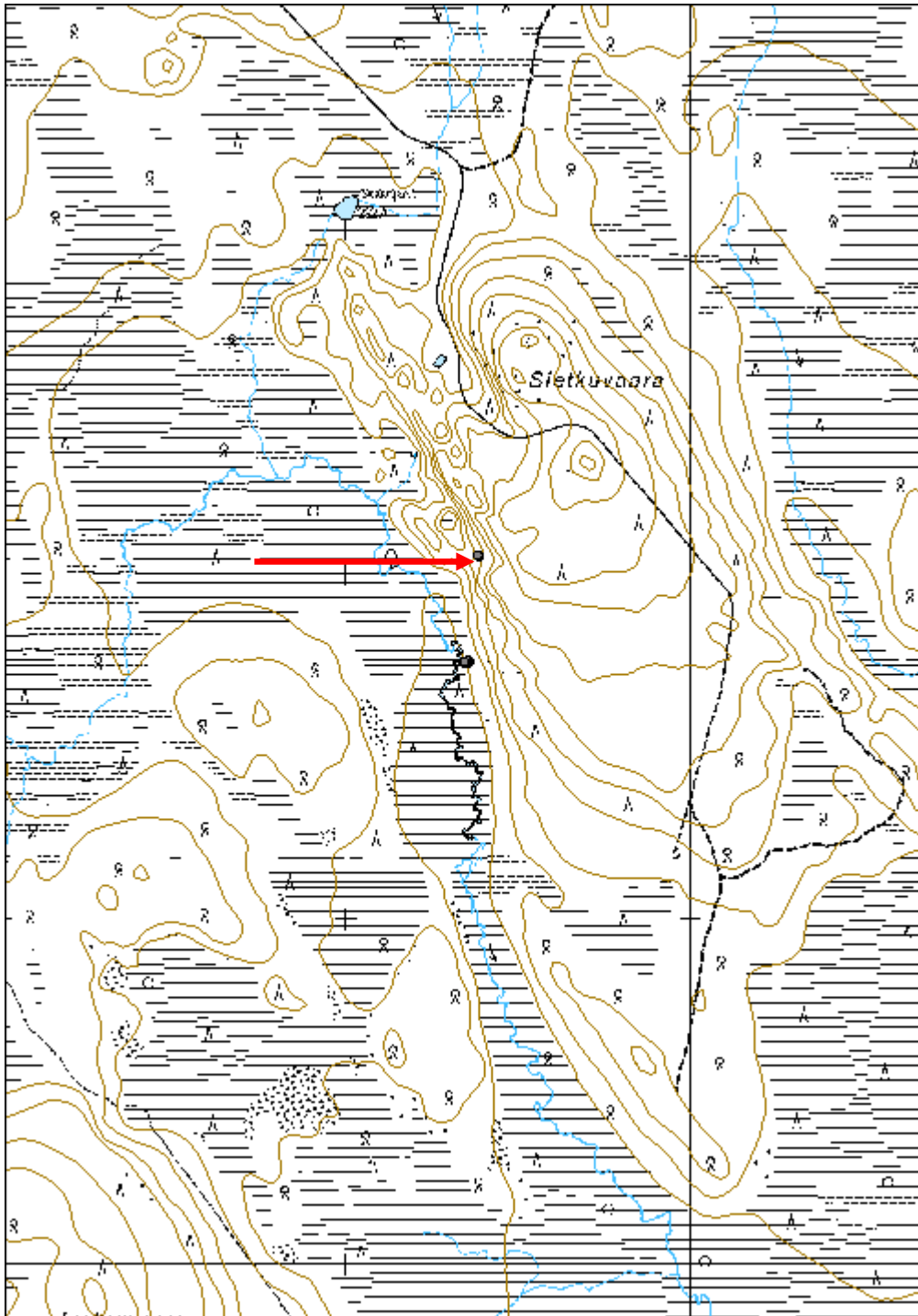
Viranomaisrekisterinro:		Kunto:	1 Hyvä
Arvotus:	8 Muu suojeluarvo	Olotila:	2 Ei käytössä
Selitys:		Kohteen suojelu:	9 Muu suojeluarvo
		Selitys:	

Ympäristön suojelu:	0 Ei määritelty
Selitys:	



Pilkassa on yksi kruunuleima.

Kohdetyyppi:	9 Valmistuspaikat/työpaikat	Copyright:	© Metsähallitus 2008 © Maanmittauslaitos 1/MML/08
Koordinaatit:	X 7556744, Y 3399342, Z 215	Mittakaava:	1:15384



Vesikkokielinen pilkkapuu	MH-tunnus: 160934
----------------------------------	--------------------------

Kohdetyyppi: 11 Taide/muistomerkit	Haltija: 181 Metsätalous Länsi-Lappi
Ajoitus: 7116 Uusi aika	Ylläpitäjä: 181 Metsätalous Länsi-Lappi
Rakentamivuosi:	Kunta: 261 Kittilä
Lukumäärä: 1	

Koordinaattiselitys:	Geometria tuotettu: 4 Gps-mittaus, korjaamaton
Koordinaatit: X 7491767, Y 3398237, Z 190	Löydöt:

Taustatiedot

Kohde löytyi Metsähallituksen työntekijän, Veli Hakalan ilmoituksen johdosta.

Ympäristön kuvaus

Kohde sijaitsee metrin päässä metsätiestä. Alue on kuivaa hiekkakangasta, jossa kasvaa mäntyä.

Kohteen kuvaus

Kohteessa on noin 120 vuotias elävä mänty, jonka kylkeen on tehty pilkka noin metrin korkeudelle. Pilkka on kylestynyt ja sen nykyinen korkeus on 40 cm ja leveys 20 cm. Pilkan yläreunaan on tehty pieni, noin 4 cm korkea risti ja sen alapuolelle noin 10 cm korkea risti. Isompi risti on jäänyt tikan tekemän kolon alle. Pienempi risti on todennäköisesti muita merkintöjä vanhempi. Pilkkaan on kirjoitettu ristien alapuolelle kolmelle riville teksti "ALPERT MOONA 1986".

Kohteen rajaus

Kohde rajautuu pistemäisesti puun keskeltä mitattuun gps pisteeseen.

Tulkinta**Lisätietoja****Toimenpiteet****Tarkastukset**

Tila: 3 Toteutettu Laji: 6 Suojeluarvojen tarkastus Tarkastusvuosi: 2013
Tarkastuspvm: 6.9.2013 Tarkastaja: T. Karjalainen
Kuvaus:

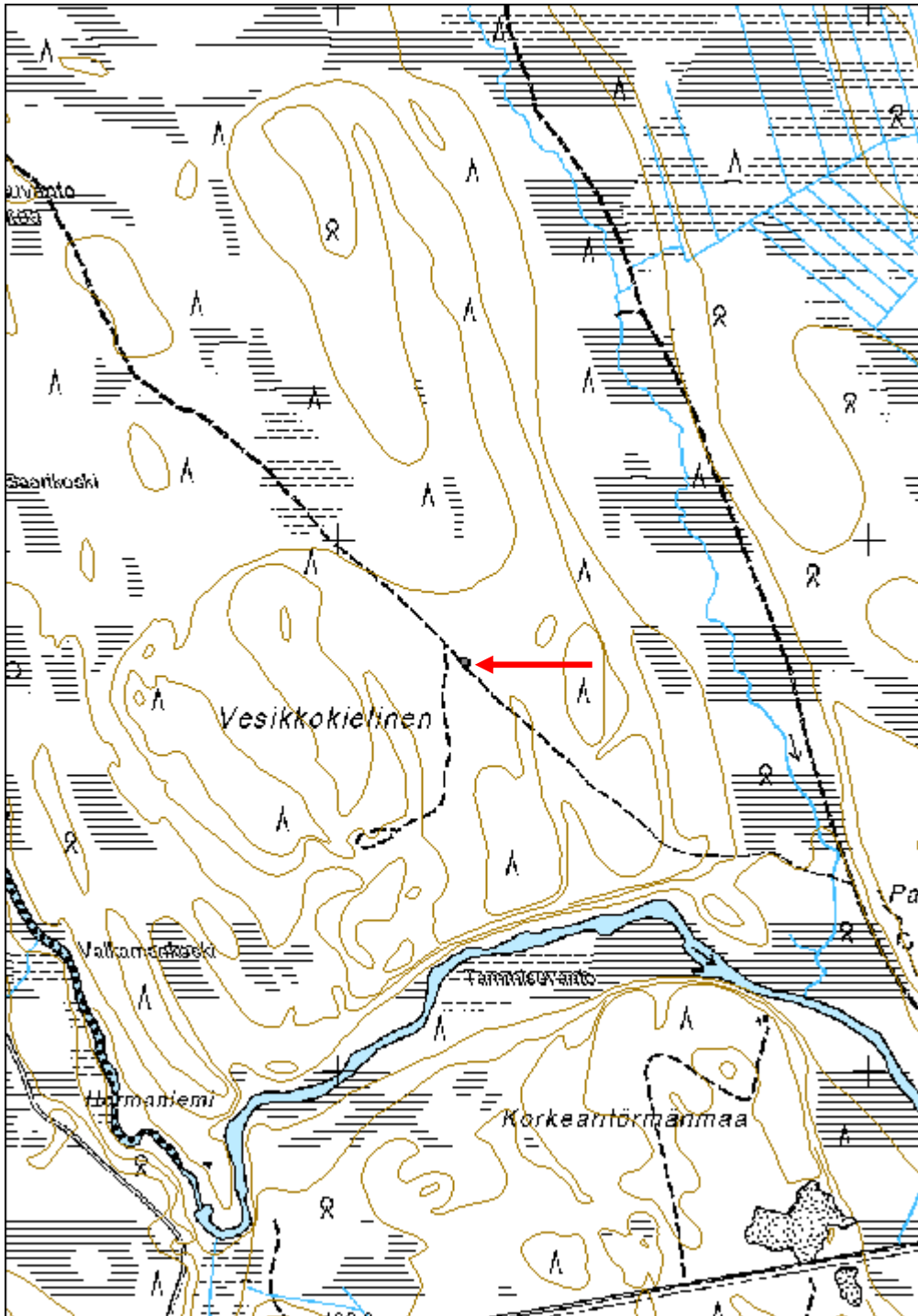
Viranomaisrekisterinro:	Kunto: 1 Hyvä
	Olotila: 2 Ei käytössä
Arvotus: 8 Muu suojeluarvo	Kohteen suojelu: 9 Muu suojeluarvo

Selitys:	Selitys:
Ympäristön suojelu:	0 Ei määritelty
Selitys:	



ALPERT MOONA ja tulkinnan varainen vuosiluku.

Kohdetyyppi:	11 Taide/muistomerkit	Copyright:	© Metsähallitus 2008 © Maanmittauslaitos 1/MML/08
Koordinaatit:	X 7491767, Y 3398237, Z 190	Mittakaava:	1:10000



Kuorpusselänjänkkä 3 pitkospuut

MH-tunnus: 163369

Kohdetyyppi:	9 Valmistuspaikat/työpaikat	Haltija:	181 Metsätalous Länsi-Lappi
Ajoitus:	7116 Uusi aika	Ylläpitäjä:	181 Metsätalous Länsi-Lappi
Rakentamivuosi:		Kunta:	261 Kittilä
Lukumäärä:	1		

Koordinaattiselitys:		Geometria tuotettu:	4 Gps-mittaus, korjaamaton
Koordinaatit:	X 7549656, Y 3406555, Z 250	Löydöt:	

Taustatiedot

Löytyi inventoinnissa.

Ympäristön kuvaus

Kohde sijaitsee avoimella aapasuolla, jossa kasvaa saraheinää.

Kohteen kuvaus

Kohteessa on pitkospuut, jotka kulkevat suon poikki 115 metrin matkalla koillisesta lounaaseen. Pitkospuut on tehty kahdesta rinnakkaisesta pyöröpuusta. Puut ovat suurimmaksi osaksi painuneet suon sisään ja maan päällisiltä osiltaan lahonneet.

Kohteen rajaus

Kohde rajautuu viivamaisesti pitkospuiden kulun mukaan, joka on mitattu gps paikantimella.

Tulkinta***Lisätietoja***

Pitkospuiden vieressä kulkee samansuuntaisesti niittypadon rakenteita.

Toimenpiteet***Tarkastukset***

Tila: 3 Toteutettu Laji: 6 Suojeluarvojen tarkastus Tarkastusvuosi: 2013
Tarkastuspvm: 25.9.2013 Tarkastaja: T. Karjalainen
Kuvaus:

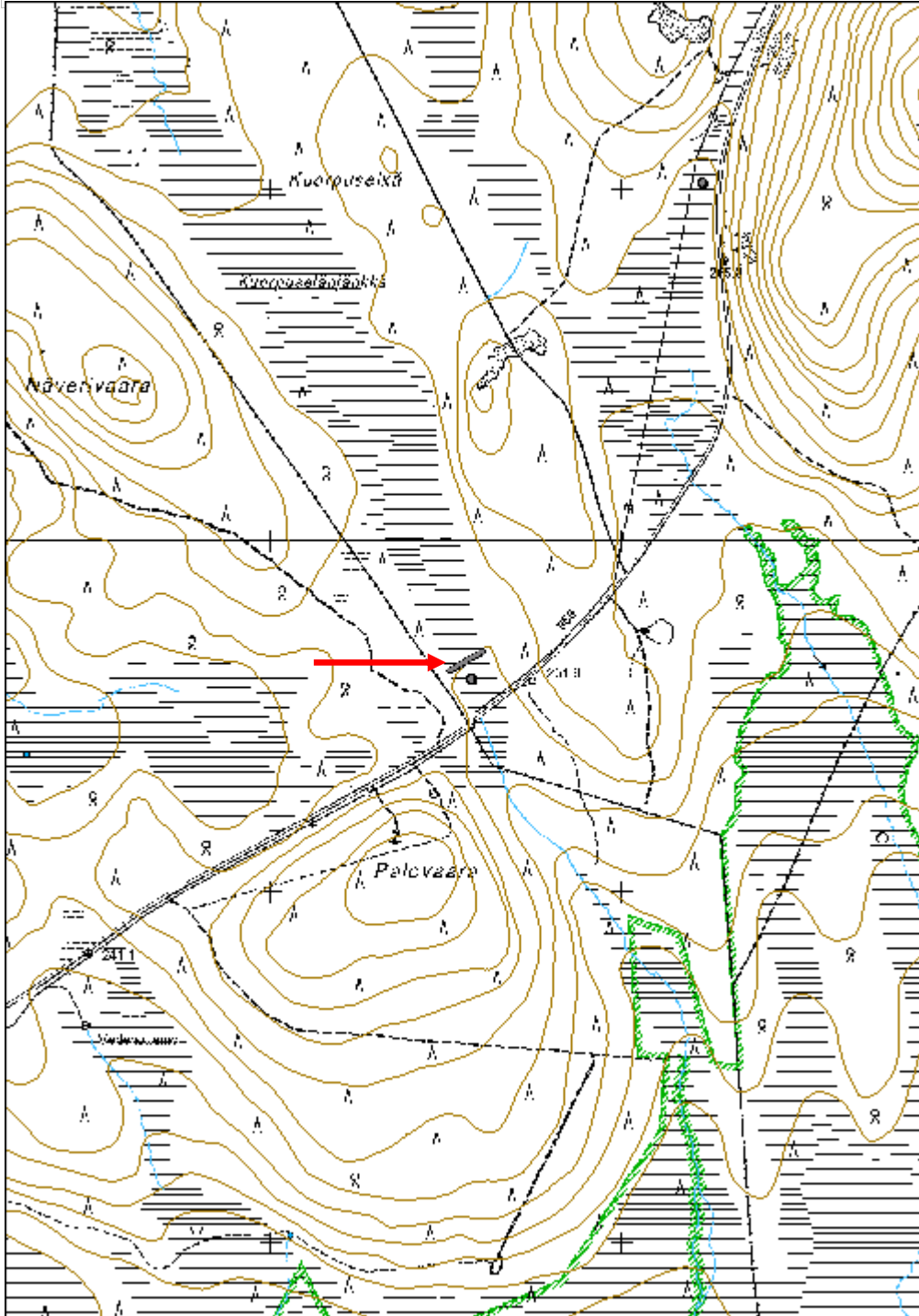
Viranomaisrekisterinro:		Kunto:	3 Huono
Arvotus:	8 Muu suojeluarvo	Olotila:	2 Ei käytössä
Selitys:		Kohteen suojelu:	9 Muu suojeluarvo
		Selitys:	

Ympäristön suojelu:	0 Ei määritelty
Selitys:	



Pitkospuut ovat pääasiallisesti vajonneet suon sisään.

Kohdetyyppi:	9 Valmistuspaikat/työpaikat	Copyright:	© Metsähallitus 2008 © Maanmittauslaitos 1/MML/08
Koordinaatit:	X 7549656, Y 3406555, Z 250	Mittakaava:	1:15124



Sotkaselkä poroaita

MH-tunnus: 161577

Kohdetyyppi:	9 Valmistuspaikat/työpaikat	Haltija:	181 Metsätalous Länsi-Lappi
Ajoitus:	7116 Uusi aika	Ylläpitäjä:	181 Metsätalous Länsi-Lappi
Rakentamivuosi:		Kunta:	261 Kittilä
Lukumäärä:	1		

Koordinaattiselitys:		Geometria tuotettu:	4 Gps-mittaus, korjaamaton
Koordinaatit:	X 7517364, Y 3422517, Z 226	Löydöt:	

Taustatiedot

Reiska ja sutigis. Kohde on merkitty peruskarttaan.

Ympäristön kuvaus

Kohde sijaitsee kuivalla moreenikankaalla, jossa kasvaa uudistuskypsä mäntymetsä.

Kohteen kuvaus

Kohteessa on hirsistä tehty niin sanottu perkkä-aita. Aidan erotussiula on pyöreä ja sen halkaisija on 50 metriä. Erotusaidasta lähtee vanha johdinaita koilliseen. Aida eteläreunalla on pienempi erotussiula. Aidassa on neljä porttia. Aidan vieressä on kämppä, joka on joko siirretty alueelle, tai sitä on muutettu.

Kohteen rajaus

Kohde rajautuu viivamaisesti poroaidan kulun mukaan, joka on digitoitu gps paikantimella.

Tulkinta

Poroaita.

Lisätietoja**Toimenpiteet****Tarkastukset**

Tila: 3 Toteutettu Laji: 6 Suojeluarvojen tarkastus Tarkastusvuosi: 2013
Tarkastuspvm: 24.5.2013 Tarkastaja: T. Karjalainen
Kuvaus:

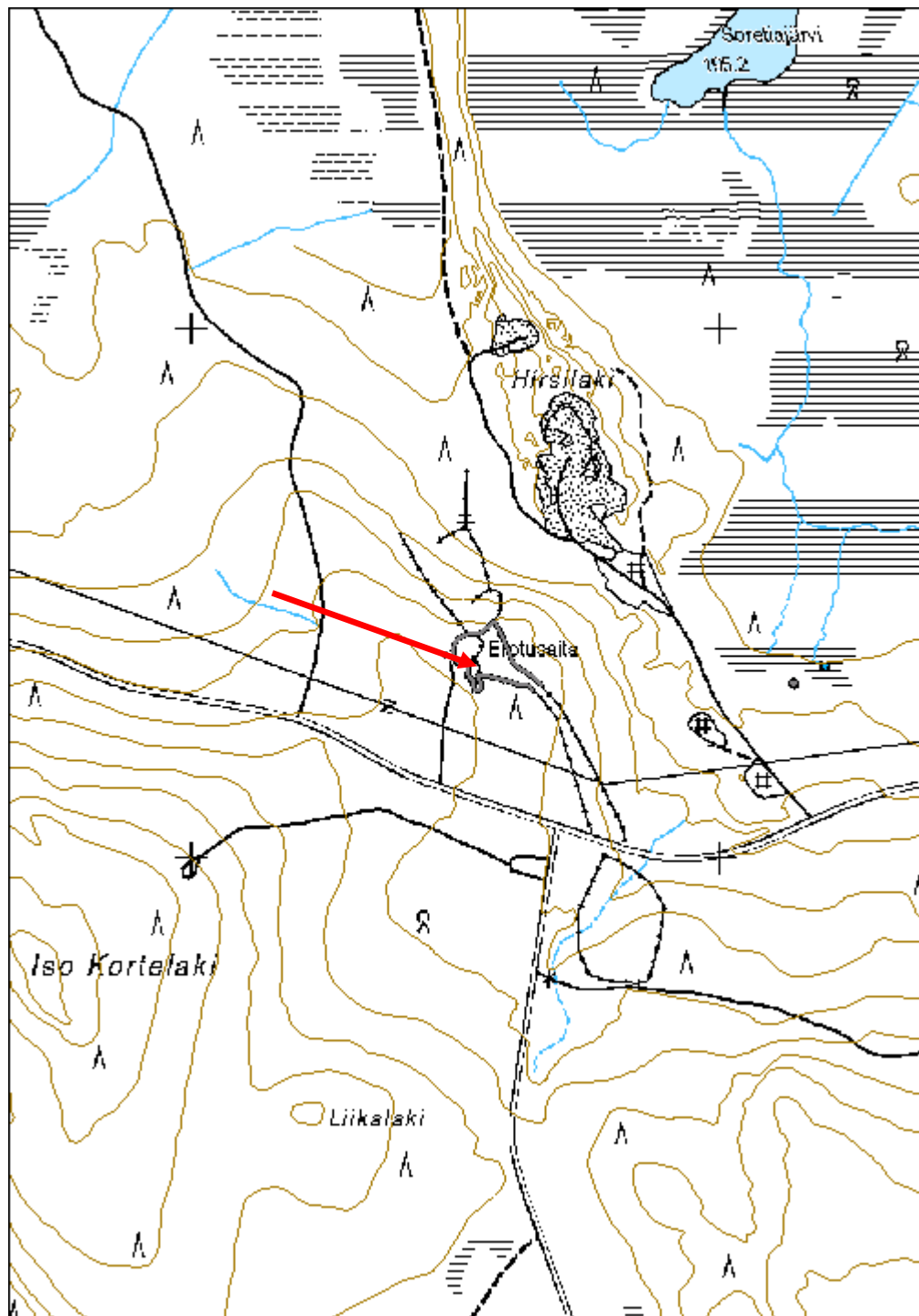
Viranomaisrekisterinro:		Kunto:	1 Hyvä
Arvotus:	8 Muu suojeluarvo	Olotila:	2 Ei käytössä
Selitys:		Kohteen suojelu:	9 Muu suojeluarvo
		Selitys:	

Ympäristön suojelu:	0 Ei määritelty
Selitys:	



Erotusaidan keskussiula on jykevärakenteinen.

Kohdetyyppi:	9 Valmistuspaikat/työpaikat	Copyright:	© <i>Metsähallitus</i> 2008 © <i>Maanmittauslaitos 1/MML/08</i>
Koordinaatit:	X 7517364, Y 3422517, Z 226	Mittakaava:	1:10000



Särkivaara 2 poroaita	MH-tunnus: 162108
------------------------------	--------------------------

Kohdetyyppi:	9 Valmistuspaikat/työpaikat	Haltija:	181 Metsätalous Länsi-Lappi
Ajoitus:	7116 Uusi aika	Ylläpitäjä:	181 Metsätalous Länsi-Lappi
Rakentamisvuosi:		Kunta:	261 Kittilä
Lukumäärä:	1		

Koordinaattiselitys:	Geometria tuotettu:
Koordinaatit: X 7558489, Y 3415139, Z 270	4 Gps-mittaus, korjaamaton
	Löydöt:

Taustatiedot

Silvia

Ympäristön kuvaus

Kohde sijaitsee hiekkakankaalla Särkivaaran koillisrinteen ja suon reunassa. Paikalla kasvaa mäntymetsä, aluskasvillisuutena jäkälää.

Kohteen kuvaus

Kohteessa on vanha poroaita, jonka luoteispuolella kulkee samansuuntaisesti 5 metrin etäisyydellä uusi poroaita. Vanha aita on pyöreistä puista, jotka on pystytetty maahan. Pystypuihin on pokasahalla tehty lovet pitkittäisaidaksia varten. Aidakset on naulattu kiinni ja pystypuut on tuettu tukipuilla. Aita kulkee koillisesta kaakkoon. Aitaan on veistetty nimikirjaimia. Vieressä, aidan pohjoispuolella on kahdeksan pyyntikuoppaa, jotka on merkitty reiskaan numerolla 162091.

Kohteen rajaus

Kohde on rajattu viivamaisesti 160 metrin matkalle aidan kulun mukaan. Mittaus on tehty gps paikantimella.

Tulkinta

Vanha poroaita, jonka vieressä on rautalangasta tehty uusi poroaita.

Lisätietoja

Poroaita ja viereiset pyyntikuopat on tehty kohtaan, jossa vaarojen välinen hiekkakannas on ohuimmillaan soiden välissä ja peurat ja porot ovat käyttäneet ja käyttävät edelleen reittiä vaelluksillaan.

Toimenpiteet**Tarkastukset**

Tila: 3 Toteutettu Laji: 6 Suojeluarvojen tarkastus Tarkastusvuosi: 2013
 Tarkastuspvm: 11.6.2013 Tarkastaja: T. Karjalainen
 Kuvaus:

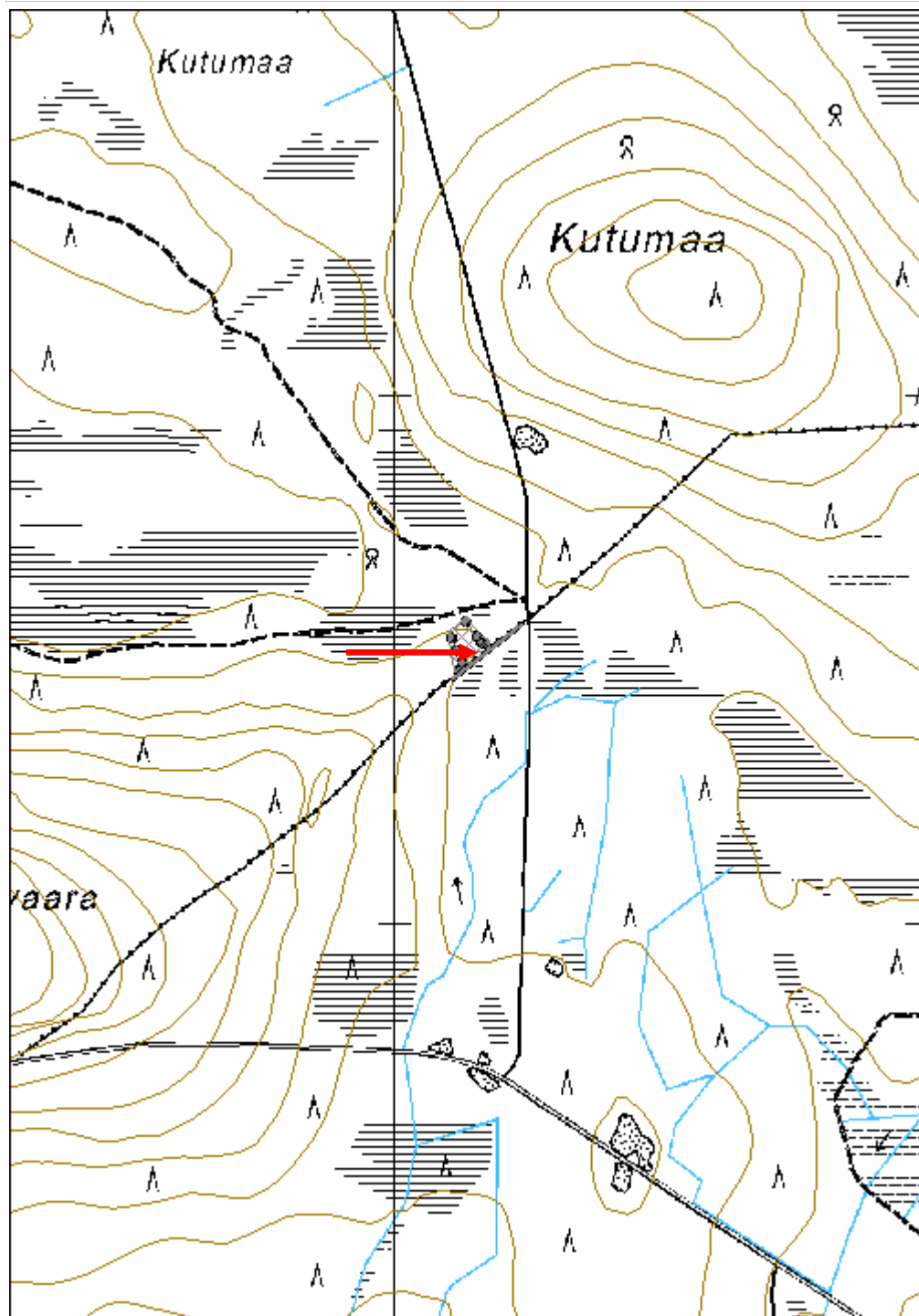
Viranomaisrekisterinro:**Kunto:** 2 Keskinertainen

Arvotus:	8 Muu suojeuarvo	Olotila:	2 Ei käytössä
Selitys:		Kohteen suojeu:	9 Muu suojeuarvo
Selitys:		Selitys:	
Ympäristön suojeu:	0 Ei määritelty		
Selitys:			



Poroaidan vieressä on uusi poroaita ja pyyntikuoppia, joista yksi on myös uuden aidan alla.

Kohdetyyppi:	9 Valmistuspaikat/työpaikat	Copyright:	© Metsähallitus 2008 © Maanmittauslaitos 1/MML/08
Koordinaatit:	X 7558489, Y 3415139, Z 270	Mittakaava:	1:10000



Kiehlampi poroaita jäännös

MH-tunnus: 162514

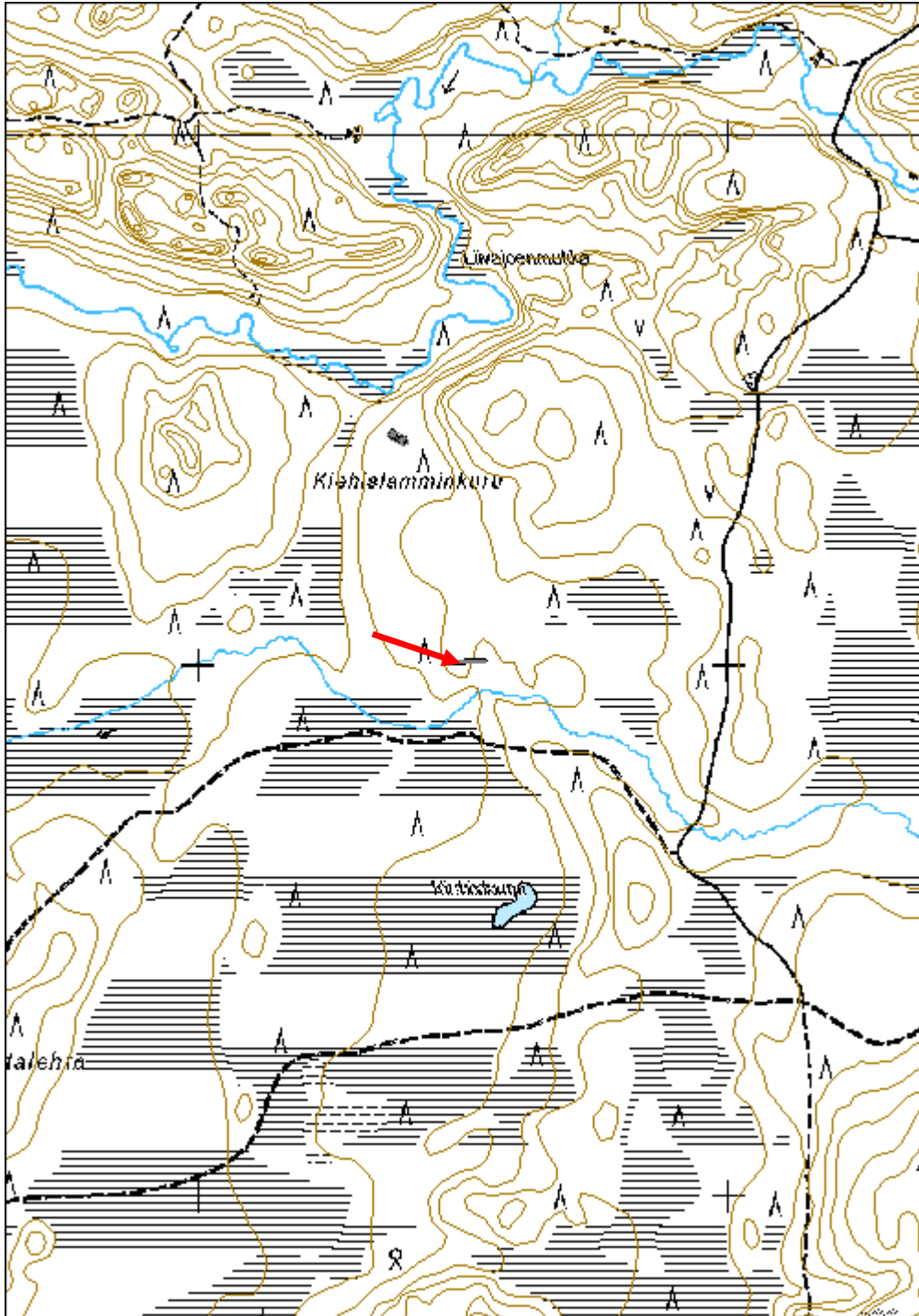
Kohdetyyppi:	9 Valmistuspaikat/työpaikat	Haltija:	181 Metsätalous Länsi-Lappi
Ajoitus:	7116 Uusi aika	Ylläpitäjä:	181 Metsätalous Länsi-Lappi
Rakentamisvuosi:		Kunta:	261 Kittilä
Lukumäärä:	1		
Koordinaattiselitys:		Geometria tuotettu:	4 Gps-mittaus, korjaamaton
Koordinaatit:	X 7454007, Y 3426502, Z 182	Löydöt:	
Taustatiedot			
Uusi löytö.			
Ympäristön kuvaus			
Kohde sijaitsee tasaisessa tuoreessa kangasmetsässä, jossa kasvaa mäntymetsä. Etelässä on suo, jota halkoo itä - länsi -suunnassa oja.			
Kohteen kuvaus			
Kohteessa on poroaidan jäännös, josta on näkyvissä muutamia hirsisalvoksia, joissa hirret on katkottu kirveellä ja liitoksissa salvettu alapuolelta. Aita on havaittavissa noin 70 metrin matkalla itä - länsi -suunnassa.			
Kohteen rajaus			
Kohde rajautuu viivamaisesti havaittujen rakenteiden ylle, jotka mitattiin gps paikantimella.			
Tulkinta			
Poroaita			
Lisätietoja			
Toimenpiteet			
Tarkastukset			
Tila: 3 Toteutettu Laji: 6 Suojeluarvojen tarkastus Tarkastusvuosi: 2013			
Tarkastuspvm: 13.6.2013 Tarkastaja: T. Karjalainen			
Kuvaus:			
Viranomaisrekisterinro:		Kunto:	3 Huono
Arvotus:	8 Muu suojeluarvo	Olotila:	2 Ei käytössä
Selitys:		Kohteen suojelu:	9 Muu suojeluarvo
		Selitys:	

Ympäristön suojelu:	0 Ei määritelty
Selitys:	



Poroaidasta on jäljellä muutamia salvosrakenteita ja aita on siten ilmeisen vanha.

Kohdetyyppi:	9 Valmistuspaikat/työpaikat	Copyright:	© Metsähallitus 2008 © Maanmittauslaitos 1/MML/08
Koordinaatit:	X 7454007, Y 3426502, Z 182	Mittakaava:	1:10000



Rovaselkä poroaita jäännös	MH-tunnus: 162562
-----------------------------------	--------------------------

Kohdetyyppi:	9 Valmistuspaikat/työpaikat	Haltija:	181 Metsätalous Länsi-Lappi
Ajoitus:	7116 Uusi aika	Ylläpitäjä:	181 Metsätalous Länsi-Lappi
Rakentamisvuosi:		Kunta:	261 Kittilä
Lukumäärä:	1		

Koordinaattiselitys:	Geometria tuotettu: 4 Gps-mittaus, korjaamaton
Koordinaatit: X 7563445, Y 3430857, Z 280	Löydöt:

Taustatiedot

Löytyi inventoinnissa.

Ympäristön kuvaus

Poroaita kulkee 3,8 kilometrin matkan idästä länteen Rovaselän, Rovaselänvuoman ja Kielisvuoman alueella. Rovaselkä on mäntyä kasvava vaara, jonka itäpuolella on Rovaselänvuoman suo. Suon itäpuolella on matalia mäntykankaita Kielisvuomaa saakka.

Kohteen kuvaus

Kohteessa on vanha poroaita, jonka aidaspuut on kirveellä halkaistu ja ne ovat pääosin lahoina maassa. Pystypuut on myös kirveellä halkaistu ja niihin on tehty lovet pitkittäisiä aidaspuita varten Pystypuissa on myös nauvoja, joilla aidakset on kiinnitetty. Pystypuut on toisinaan tuettu maasta vinopuilla.

Kohteen rajaus

Kohde rajautuu viivamaisesti gps paikantimella mitatun aidan kulun mukaan.

Tulkinta

Poroaita, joka on paikoin lahonnut olemattomiin.

Lisätietoja**Toimenpiteet****Tarkastukset**

Tila: 3 Toteutettu Laji: 6 Suojeluarvojen tarkastus Tarkastusvuosi: 2013
Tarkastuspvm: 18.6.2013 Tarkastaja: T. Karjalainen
Kuvaus:

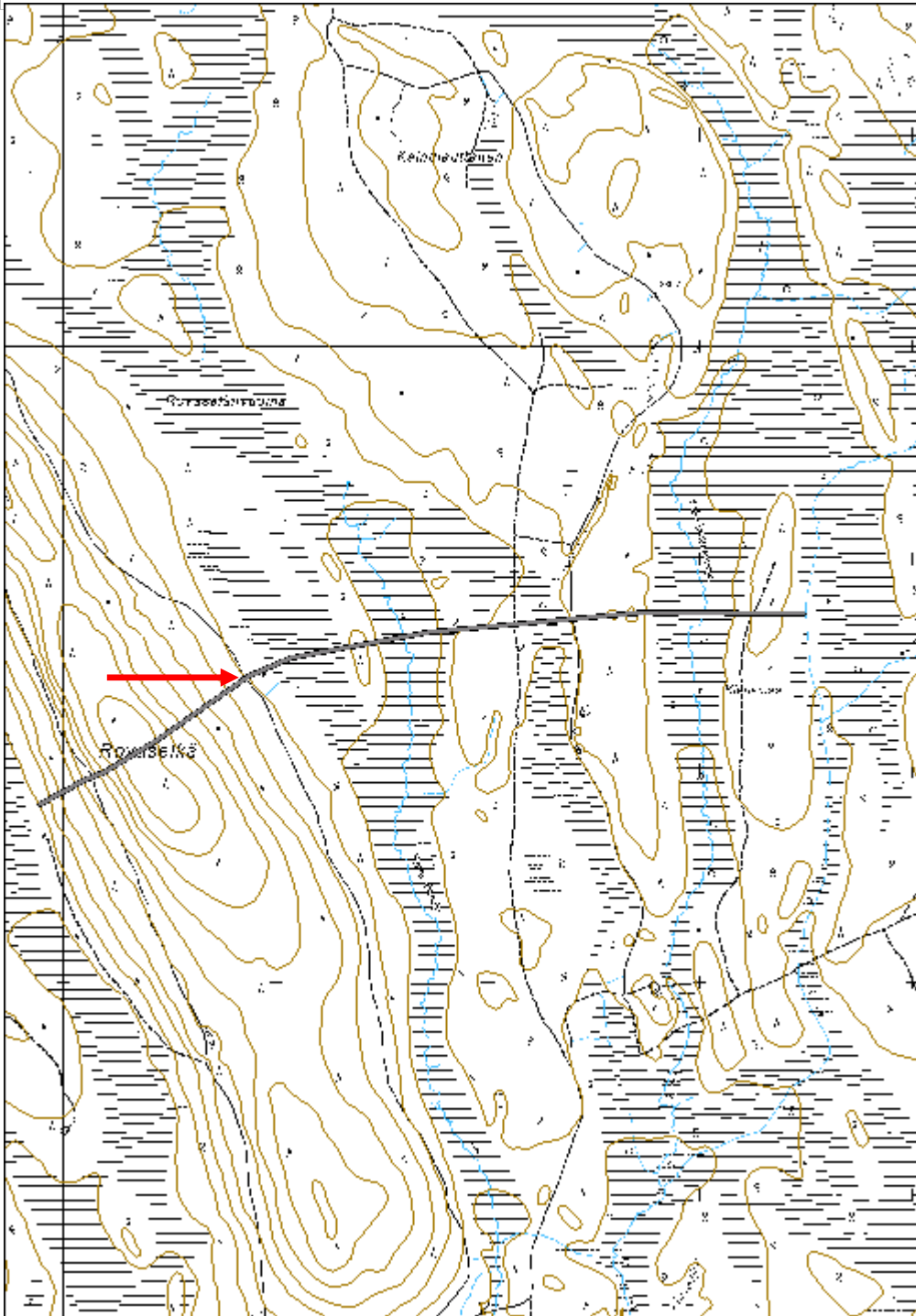
Viranomaisrekisterinro:	Kunto: 2 Keskinertainen
	Olotila: 2 Ei käytössä
Arvotus: 8 Muu suojeluarvo	Kohteen suojelu: 9 Muu suojeluarvo

Selitys:	Selitys:
Ympäristön suojelu:	0 Ei määritelty
Selitys:	



Aita kulkee idästä länteen Rovaselän yli ympäröiville soille.

Kohdetyyppi:	9 Valmistuspaikat/työpaikat	Copyright:	© Metsähallitus 2008 © Maanmittauslaitos 1/MML/08
Koordinaatit:	X 7563445, Y 3430857, Z 280	Mittakaava:	1:25000



Korkeatieva poroaita jäännös

MH-tunnus: 162569

Kohdetyyppi:	9 Valmistuspaikat/työpaikat	Haltija:	181 Metsätalous Länsi-Lappi
Ajoitus:	7116 Uusi aika	Ylläpitäjä:	181 Metsätalous Länsi-Lappi
Rakentamisvuosi:		Kunta:	261 Kittilä
Lukumäärä:	1		

Koordinaattiselitys:		Geometria tuotettu:	4 Gps-mittaus, korjaamaton
Koordinaatit:	X 7569605, Y 3444169, Z 278	Löydöt:	

Taustatiedot

Uusi löytö.

Ympäristön kuvaus

Kohde sijaitsee hiekkadyyni eli kuolpunamaastossa, jossa kasvaa mäntymetsä. Aitaa risteää hiekkatie ja pohjoispuolella on suo, jossa kulkee oja idästä länteen.

Kohteen kuvaus

Kohteessa on poroaidan jäännös, joka kulkee 250 metrin matkalla pohjoisesta etelään. Poroaidassa on pystypuut, joihin on toiselle sivulle tehty lovet pitkittäisaidaksien kiinnitystä varten. aidakset on naulattu kiinni pystypuihin. Pystypuut on pyöreitä hirsii ja aidakset on halkaistuja riukuja.

Kohteen rajaus

Kohde rajautuu viivamaisesti havaituista aidan jäännöksistä mitattujen gps pisteiden mukaan.

Tulkinta***Lisätietoja******Toimenpiteet******Tarkastukset***

Tila: 3 Toteutettu Laji: 6 Suojeluarvojen tarkastus Tarkastusvuosi: 2013
Tarkastuspvm: 19.6.2013 Tarkastaja: T. Karjalainen
Kuvaus:

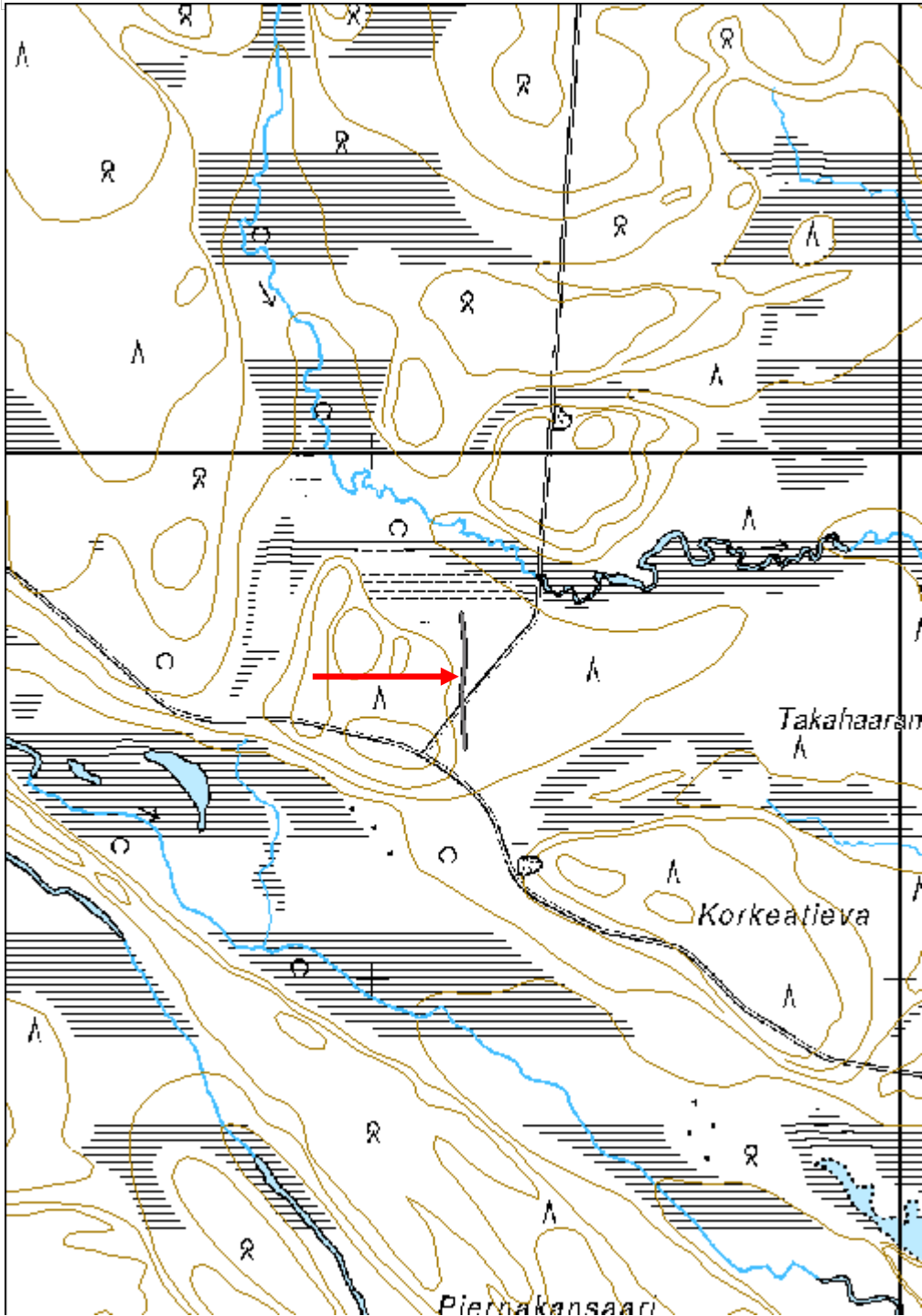
Viranomaisrekisterinro:		Kunto:	2 Keskinertainen
Arvotus:	8 Muu suojeluarvo	Olotila:	2 Ei käytössä
Selitys:		Kohteen suojelu:	9 Muu suojeluarvo
		Selitys:	

Ympäristön suojelu:	0 Ei määritelty
Selitys:	



Poroaidan päätepiste pohjoisessa ennen suota.

Kohdetyyppi:	9 Valmistuspaikat/työpaikat	Copyright:	© Metsähallitus 2008 © Maanmittauslaitos 1/MML/08
Koordinaatit:	X 7569605, Y 3444169, Z 278	Mittakaava:	1:10000



Palviselkä 2 poroaita jäännös	MH-tunnus: 162742
--------------------------------------	--------------------------

Kohdetyyppi:	9 Valmistuspaikat/työpaikat	Haltija:	181 Metsätalous Länsi-Lappi
Ajoitus:	7116 Uusi aika	Ylläpitäjä:	181 Metsätalous Länsi-Lappi
Rakentamisvuosi:		Kunta:	261 Kittilä
Lukumäärä:	1		

Koordinaattiselitys:	Geometria tuotettu:
Koordinaatit:	4 Gps-mittaus, korjaamaton
X 7490162, Y 3422146, Z 230	Löydöt:

Taustatiedot

Silvia

Ympäristön kuvaus

Kohde sijaitsee kuivassa moreenikankaassa, jossa kasvaa mäntymetsä. Aidan eteläosan seudusta puut on kaadettu hiljattain. Alueen länsipuolella on nuorempia poroaitoja ja kaakkoispuolella on poroaidan uusi erotusaita.

Kohteen kuvaus

Kohteessa on vanha lahonnut poroaita, jonka pitkittäisaidakset ovat maassa lahoamassa. Aidan pystyput ja salvoskohdat ovat vielä osittain pystyssä. Aita on hirsistä ja maapuista kirveellä ja sahalla katkomalla tehty aita. Aidaspuut on liitoksissa alapuolelta salvettu ja veräjiin on sahattu toiseen reunaan kolot veräjäpuita varten. Salvosten kohdilla aidassa on tukipuut aidan ulkopuolelle.

Kohteen rajaus

Kohde rajautuu viivamaisesti havaittujen rakenteiden ylle, joiden sijainti mitattiin gps paikantimella.

Tulkinta

Vanha poroaita, jonka lounaispuolella on ilmeisesti samaan aikaan käytössä olleita porokämpän jäännöksiä.

Lisätietoja**Toimenpiteet****Tarkastukset**

Tila: 3 Toteutettu Laji: 6 Suojeluarvojen tarkastus Tarkastusvuosi: 2013
 Tarkastuspvm: 14.8.2013 Tarkastaja: T. Karjalainen
 Kuvaus:

Viranomaisrekisterinro:**Kunto:** 3 Huono**Olotila:** 2 Ei käytössä

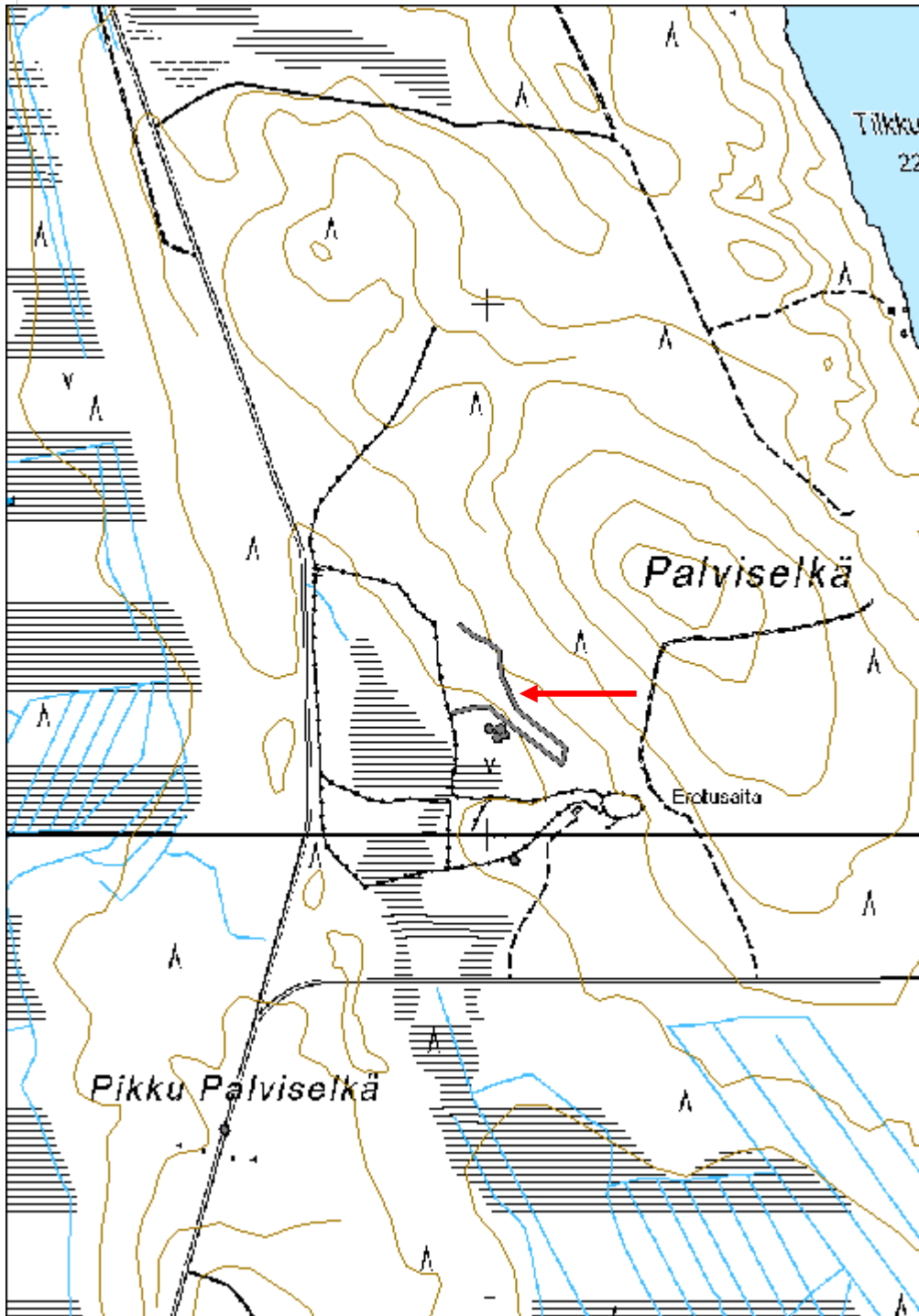
Arvotus:	8 Muu suojeluarvo	Kohteen suojelu:	9 Muu suojeluarvo
Selitys:		Selitys:	

Ympäristön suojelu:	0 Ei määritelty
Selitys:	



Poroaidan verjäjät.

Kohdetyyppi:	9 Valmistuspaikat/työpaikat	Copyright:	© Metsähallitus 2008 © Maanmittauslaitos 1/MML/08
Koordinaatit:	X 7490162, Y 3422146, Z 230	Mittakaava:	1:10000



Lismanvuoma poroaita jäännös

MH-tunnus: 160932

Kohdetyyppi:	9 Valmistuspaikat/työpaikat	Haltija:	181 Metsätalous Länsi-Lappi
Ajoitus:	7116 Uusi aika	Ylläpitäjä:	181 Metsätalous Länsi-Lappi
Rakentamisvuosi:		Kunta:	261 Kittilä
Lukumäärä:	1		

Koordinaattiselitys:		Geometria tuotettu:	4 Gps-mittaus, korjaamaton
Koordinaatit:	X 7518429, Y 3425454, Z 195	Löydöt:	

Taustatiedot

Kohde löytyi inventoitaessa.

Ympäristön kuvaus

Kohde sijaitsee Lismanvuoman aapasuolla. Lismanvuoma on Sotkajärven luoteispäässä kahden lahden välissä.

Kohteen kuvaus

Poroaita kulkee Lismanvuoman keskeltä kohti lounasta. Aita on tehty kirveellä katkotuista pyöröpuista, laudoista ja pinnoista tehdasnauloilla naulaamalla. Puut ovat päistään teroitettu ja isketty suohon. Koko matkalta on havaittavissa pystypuiden jäänteitä. Aidan lounaispäädyssä näkyy myös muutamia poikkipuita.

Kohteen rajaus

Kohde rajautuu viivamaisesti havaittujen rakenteiden ylle.

Tulkinta**Lisätietoja****Toimenpiteet****Tarkastukset**

Tila: 3 Toteutettu Laji: 6 Suojeluarvojen tarkastus Tarkastusvuosi: 2013
Tarkastuspvm: 9.9.2013 Tarkastaja: T. Karjalainen
Kuvaus:

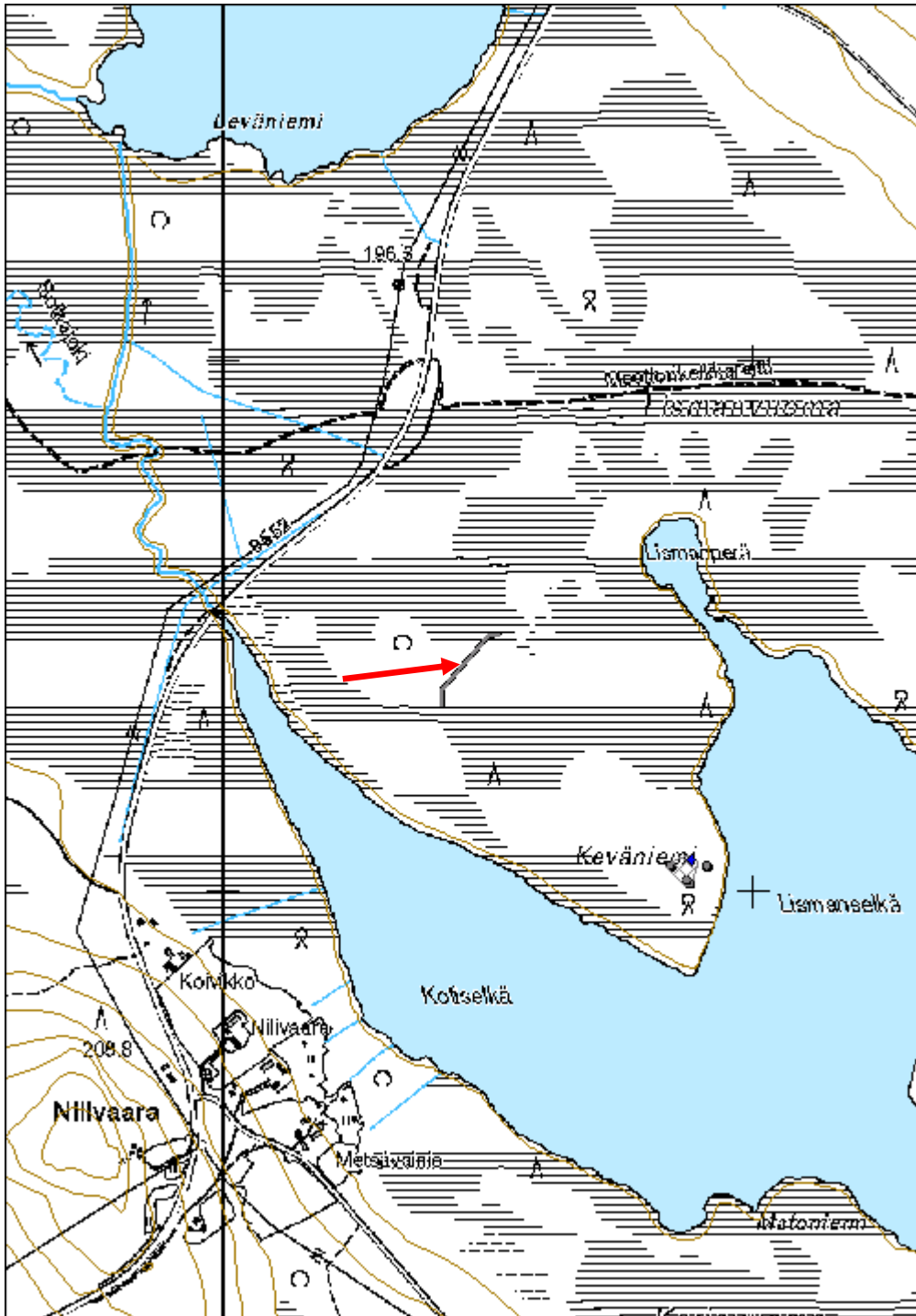
Viranomaisrekisterinro:		Kunto:	2 Keskinertainen
Arvotus:	8 Muu suojeluarvo	Olotila:	2 Ei käytössä
		Kohteen suojelu:	9 Muu suojeluarvo

Selitys:	Selitys:
Ympäristön suojelu:	0 Ei määritelty
Selitys:	



Poroaita kulkee Lismanvuoman suon yli.

Kohdetyyppi:	9 Valmistuspaikat/työpaikat	Copyright:	© Metsähallitus 2008 © Maanmittauslaitos 1/MML/08
Koordinaatit:	X 7518429, Y 3425454, Z 195	Mittakaava:	1:10000



Liinaharja kämppä rakennus

MH-tunnus: 161569

Kohdetyyppi:	1 Asuinpaikat	Haltija:	181 Metsätalous Länsi-Lappi
Ajoitus:	7118 Historiallinen aika	Ylläpitäjä:	181 Metsätalous Länsi-Lappi
Rakentamisvuosi:		Kunta:	261 Kittilä
Lukumäärä:	1		

Koordinaattiselitys:		Geometria tuotettu:	4 Gps-mittaus, korjaamaton
Koordinaatit:	X 7539493, Y 3446033, Z 278	Löydöt:	

Taustatiedot

Merkki peruskartalla. Viereisellä kuviolla on Kuivasalmen paliskunnan vuokraoikeus sop. 31670, laji 2, ajalla 1.1.2011 - 31.12.2020.

Ympäristön kuvaus

Kohde sijaitsee pohjoisesta virtaavan ojan länsirannalla, mäntyä kasvavalla moreenikankaalla. Kämpän ympäristössä on poroerotusaita. Kämpän vieressä on halkoliiteri ja wc.

Kohteen kuvaus

Porokämpä, jonka koko on 5,3 x 6,4 metriä. Rakennuksen korkeus on 4 metriä harjaan mitattuna. Rakennuksen eteläpäässä on eteinen, jonka keskellä on ovi. Ikkunat ovat itä- ja länsiseinien keskellä. Rakennuksessa on keltaiseksi maalatut hirsiseinät. Katto on laudasta ja sen päällä on huopakate. Rakennuksen sisällä on kamina lounaiskulmassa ja pohjoispäädystä on makuulaveri eli peska. Hirsien välissä on riiveenä lasivillaa ja rakennus on ilmeisesti koottu uudelleen. Rakennusta ilmeisesti käytetään edelleen.

Kohteen rajaus

Kohde rajautuu pistemäisesti kämpän portaalta mitattuun gps pisteeseen.

Tulkinta

Porokämpä.

Lisätietoja

Viereisellä kuviolla on Kuivasalmen paliskunnalla rakennuspaikan hallintaoikeus 14810/2135 - 78.059 Ha.

Toimenpiteet**Tarkastukset**

Tila: 3 Toteutettu Laji: 6 Suojeluarvojen tarkastus Tarkastusvuosi: 2013
Tarkastuspvm: 23.5.2013 Tarkastaja: T. Karjalainen
Kuvaus:

Viranomaisrekisterinro:

Kunto: 1 Hyvä

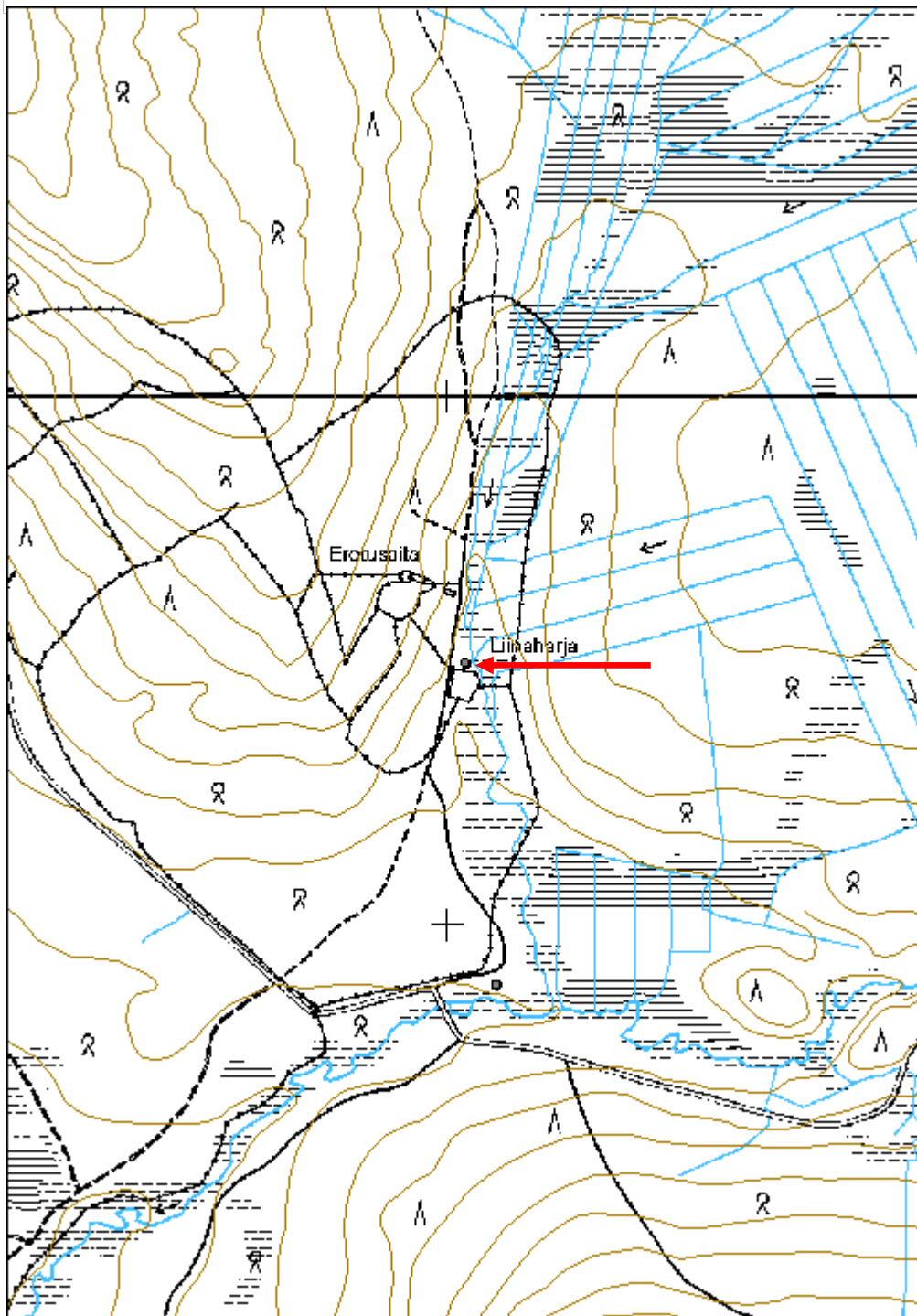
Arvotus:	8 Muu suojeuarvo	Olotila:	2 Ei käytössä
Selitys:		Kohteen suojeu:	9 Muu suojeuarvo
		Selitys:	

Ympäristön suojeu:	0 Ei määritelty
Selitys:	



Poromiesten käyttämä kämppä.

Kohdetyyppi:	1 Asuinpaikat	Copyright:	© Metsähallitus 2008 © Maanmittauslaitos 1/MML/08
Koordinaatit:	X 7539493, Y 3446033, Z 278	Mittakaava:	1:10000



Iso Taukosaaajo kämppä jäännös	MH-tunnus: 160116
---------------------------------------	--------------------------

Kohdetyyppi:	1 Asuinpaikat	Haltija:	181 Metsätalous Länsi-Lappi
Ajoitus:	7116 Uusi aika	Ylläpitäjä:	181 Metsätalous Länsi-Lappi
Rakentamisvuosi:		Kunta:	261 Kittilä
Lukumäärä:	1		

Koordinaattiselitys:	Geometria tuotettu:
Koordinaatit:	Löydöt:
X 7458292, Y 3429597, Z 230	4 Gps-mittaus, korjaamaton

Taustatiedot

Kohde löytyi inventoitaessa.

Ympäristön kuvaus

Kohde sijaitsee ojanreunassa moreenirämeellä, jossa kasvaa koivua ja kuusta.

Kohteen kuvaus

Kohteessa on osittain palanut porokämpän sauna. Paikalla on ollut suurempi rakennus, jonka suorakaide näkyy maassa. Saunan koko on 3,6 x 3 metriä, jonka pitkät sivut kulkevat kaakosta luoteeseen. Ovi ja ikkunat ovat kaakkoispäädystä. Saunassa on uusi peltikatto, ja sen kiuas on etelänurkassa. Lauteet ovat keskellä saunaa poikittain. Kiuas on etelänurkassa. Saunan hirret ovat veistetty kirveellä. Kohteen vieressä on uudempi poroaidan kirnu, kämppä ja wc, jotka ovat noin 1960-luvulta.

Kohteen rajaus

Kohde rajautuu pistemäisesti saunan keskeltä mitattuun gps pisteeseen.

Tulkinta***Lisätietoja******Toimenpiteet******Tarkastukset***

Tila: 3 Toteutettu Laji: 6 Suojeluarvojen tarkastus Tarkastusvuosi: 2013
Tarkastuspvm: 13.6.2013 Tarkastaja: T. Karjalainen
Kuvaus:

Viranomaisrekisterinro:	Kunto: 2 Keskinertainen
	Olotila: 2 Ei käytössä
Arvotus: 8 Muu suojeluarvo	Kohteen 9 Muu suojeluarvo

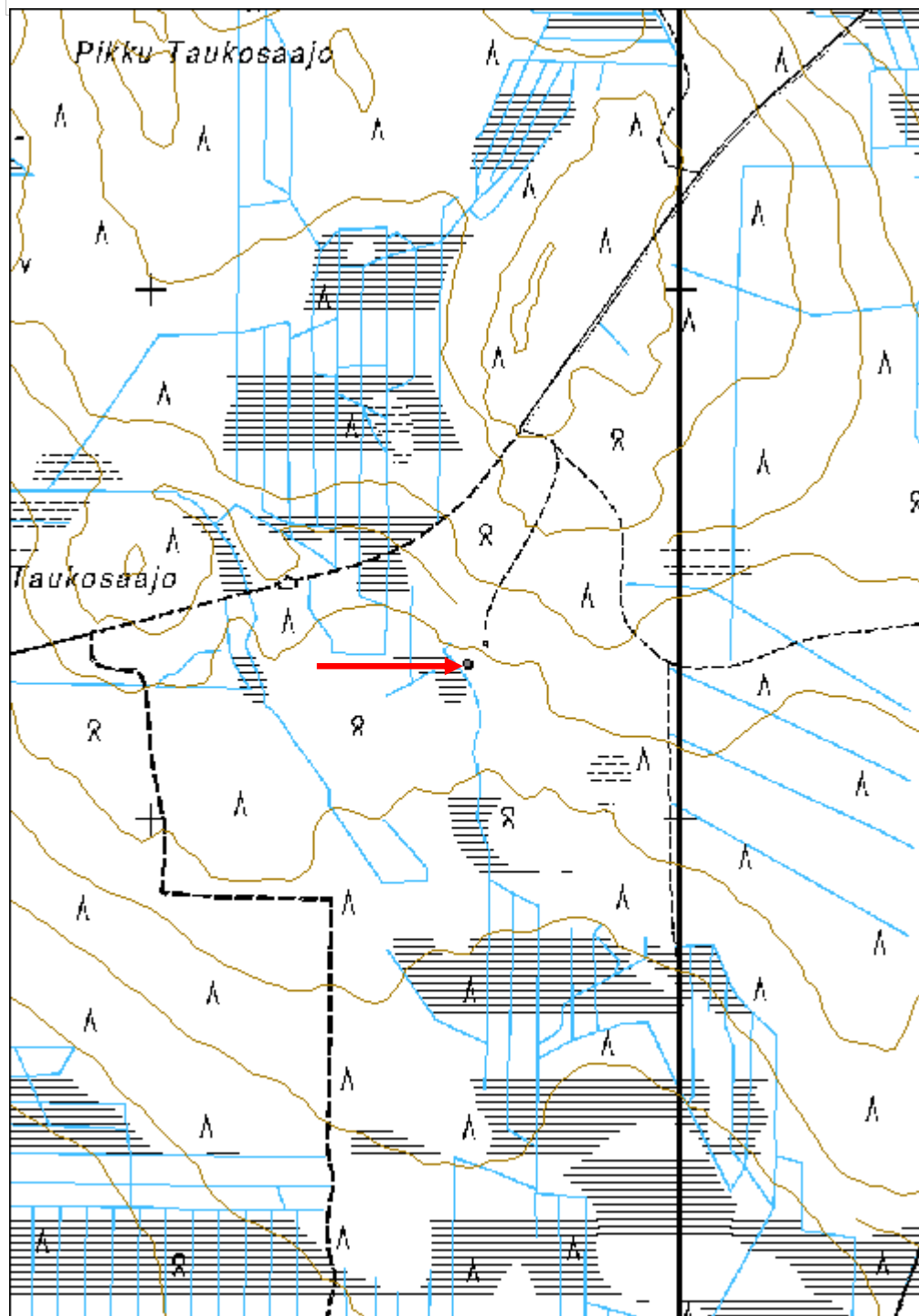
Selitys:	suojelu: Selitys:
-----------------	------------------------------------

Ympäristön suojelu:	0 Ei määritelty
Selitys:	



Porokämpän sauna on osittain palanut, mutta silti siihen on laitettu uusi peltikatto.

Kohdetyyppi:	1 Asuinpaikat	Copyright:	© Metsähallitus 2008 © Maanmittauslaitos 1/MML/08
Koordinaatit:	X 7458292, Y 3429597, Z 230	Mittakaava:	1:10000



Palviselkä kämppä jäännös	MH-tunnus: 160735
----------------------------------	--------------------------

Kohdetyyppi:	1 Asuinpaikat	Haltija:	181 Metsätalous Länsi-Lappi
Ajoitus:	7116 Uusi aika	Ylläpitäjä:	181 Metsätalous Länsi-Lappi
Rakentamisvuosi:		Kunta:	261 Kittilä
Lukumäärä:	4		

Koordinaattiselitys:	Geometria tuotettu: 4 Gps-mittaus, korjaamaton
Koordinaatit: X 7490188, Y 3422016, Z 230	Löydöt:

Taustatiedot

Silvia.

Ympäristön kuvaus

Kohde sijaitsee tuoreella kankaalla. Kämppien lounaispuolella alkaa suo noin 10 metrin päässä. Alueen mäntymetsä on hiljattain hakattu.

Kohteen kuvaus

Rakennus 1 sijaitsee pisteessä x 3422017, y 7490180. Paikalla on hirsinen porokämpä, jonka koko on 4,5 x 4,5 metriä. Seinät kulkevat väli-ilmansuuntiin. Etelänurkassa on 2 x 1,5 x 1 metriä kiviraunio. Hirret on sahalla katkottu ja niiden välissä näkyy kunttariive. Oviaukko on läsinurkassa. Kaakosta luoteeseen kulkevat kämpän kirveellä halotut kattolaudat. Rakenteet ovat suurelta osin maatuneet turvepenkeiksi. Päällä kasvaa mänty ja kuusi.

Rakennus 2 sijaitsee pisteessä x 3422030, y 7490186. Kämpän koko on 3 x 4,5 metriä, ja sen pitkät sivut kulkevat kaakosta luoteeseen. Koilliskulmassa on 1,5 x 1,5 x 0,7 metriä kiviraunio, joka on kaatunut seinän ulkopuolelle. Hirret on sahalla katkottu ja niiden välissä näkyy kunttariive. Rakenteet ovat suurelta osin maatuneet turvepenkeiksi. Hirsissä on sepän takomia nauloja ja palojälkiä.

Rakennus 3 sijaitsee pisteessä x 3422024, y 7490197. Pisteessä on 3,5 x 3,5 metriä turveneliö, jonka lattiapinta-ala on ympäristöä alempana. Paikalla on jäljellä enää yksi kirveellä katkaistu hirsi näkyvissä. Etelänurkassa on 1,5 x 1 x 0,5 metriä hajonnut kiviraunio.

Rakennus 4 sijaitsee pisteessä x 3422002, y 7490197. Pisteessä on 3,5 x 3 metriä turveneliö, jonka pitkät sivut kulkevat pohjoisesta etelään. Lounaiskulmassa on epämääräinen kiviraunio, jonka halkaisija on noin metrin. Lattiapinta on syvällä suossa, ja siellä on näkyvissä puurakenteita. Seinät erottuvat metrin levyisenä ja 30 cm korkeana turvevallina. Päällä kasvaa mäntyjä.

Kohteen rajaus

Kohde rajautuu aluemaisesti havaittujen rakenteiden ylle.

Tulkinta

Kämpät ovat todennäköisesti olleet porokämppiä. Vanha poroaita kulkee kämppien pohjois- sekä itäpuolella.

Lisätietoja

Toimenpiteet**Tarkastukset**

Tila: 3 Toteutettu Laji: 6 Suojeluarvojen tarkastus Tarkastusvuosi: 2013
 Tarkastuspvm: 14.8.2013 Tarkastaja: T. Karjalainen
 Kuvaus:

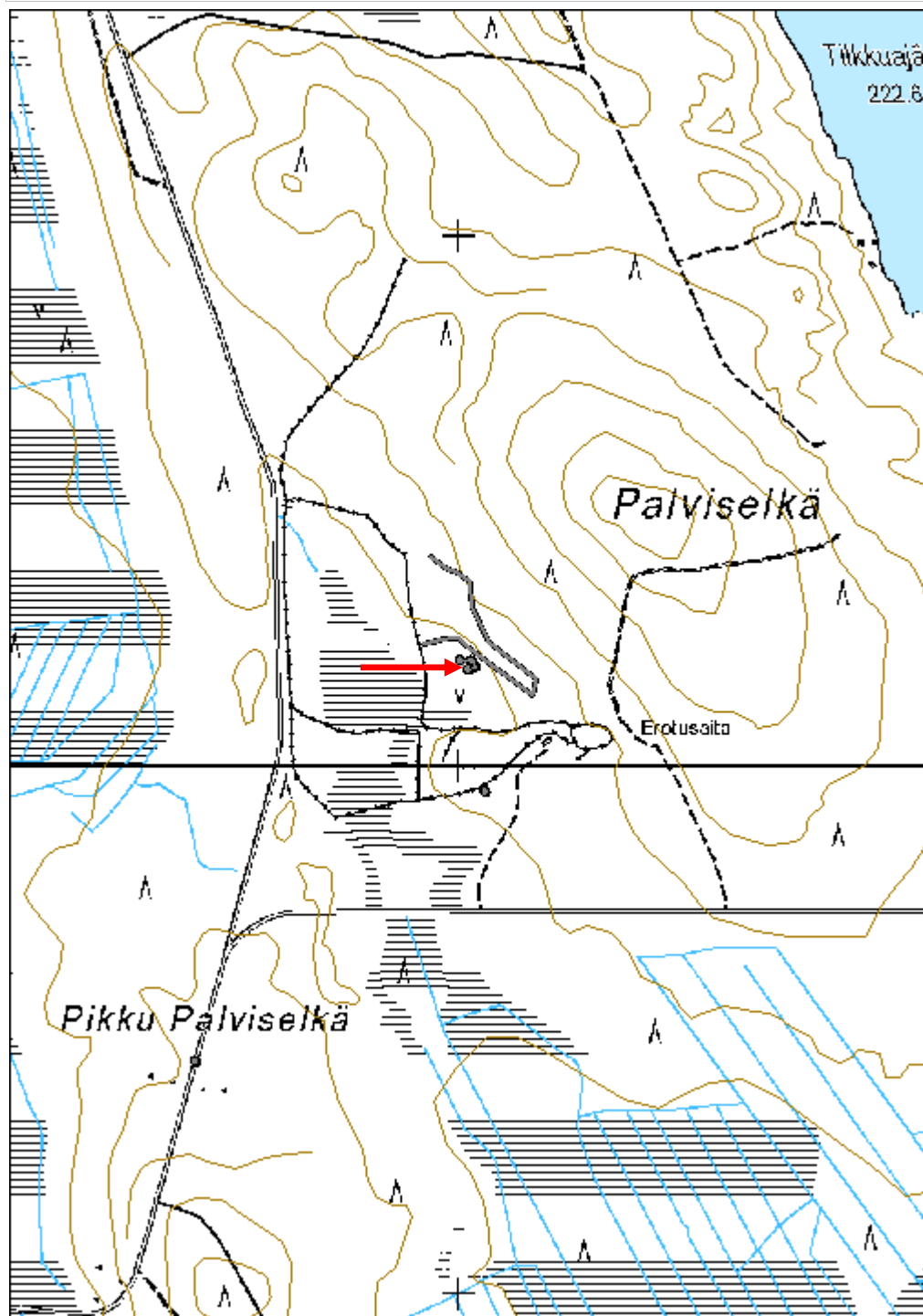
**Viranomais-
rekisterinro:****Kunto:** 2 Kesinkertainen**Arvotus:** 8 Muu suojeluarvo**Olotila:** 2 Ei käytössä**Kohteen
suojelu:** 9 Muu suojeluarvo**Selitys:****Selitys:****Ympäristön
suojelu:**

0 Ei määritelty

Selitys:

Alueella on neljä lahonnutta rakennuksen pohjaa.

Kohdetyyppi:	1 Asuinpaikat	Copyright:	© Metsähallitus 2008 © Maanmittauslaitos 1/MML/08
Koordinaatit:	X 7490188, Y 3422016, Z 230	Mittakaava:	1:10000



Nuolistulkuvaara kämppä jäännös

MH-tunnus: 160830

Kohdetyyppi:	1 Asuinpaikat	Haltija:	181 Metsätalous Länsi-Lappi
Ajoitus:	7116 Uusi aika	Ylläpitäjä:	181 Metsätalous Länsi-Lappi
Rakentamisvuosi:		Kunta:	261 Kittilä
Lukumäärä:	2		

Koordinaattiselitys:		Geometria tuotettu:	4 Gps-mittaus, korjaamaton
Koordinaatit:	X 7536758, Y 3446135, Z 295	Löydöt:	

Taustatiedot

Silvia.

Ympäristön kuvaus

Kohde sijaitsee Nuolistulkuvaaran lounaisrinteellä moreenimaalla sekametsässä.

Kohteen kuvaus

Rakennus 1 sijaitsee pisteessä x 3446129, y 7536754. Kämpän koko on 4,6 x 4,2 metriä, ja sen pitkät sivut kulkevat pohjoisesta etelään. 1,5 x 2 x 0,5 metriä uuni on kaakkoiskulmassa. Hirret ovat sahalla katkottuja ja molemmin puolin salvattu. Kurkihirsi kulkee idästä länteen. Ovi on itäseinän keskellä. Kattopuut ovat pyöröpuita, ja niiden päällä on tuohikate. Lattia on myös tehty pyöröpuista. Pohjoispään keskellä on 35 x 25 cm ikkuna tai räppänä.

Rakennus 2 sijaitsee pisteessä x 3446142, y 7536762. Rakennuksesta on jäljellä yksi laho hirsikerta ja muutama lauta. Rakennuksen koko on 4,8 x 6,6 metriä. Päällä kasvaa noin 80 vuotias mänty ja koivuja.

Kohteen rajaus

Kohde rajautuu aluemaisesti havaittujen rakenteiden ylle.

Tulkinta

Asumus ja talli.

Lisätietoja

Rakennus 2 on todennäköisesti ollut talli.

Toimenpiteet

Tarkastukset

Tila: 3 Toteutettu Laji: 6 Suojeluarvojen tarkastus Tarkastusvuosi: 2013
Tarkastuspvm: 23.5.2013 Tarkastaja: T. Karjalainen
Kuvaus:

Viranomaisrekisterinro:	Kunto:	2 Keskinertainen
--------------------------------	---------------	------------------

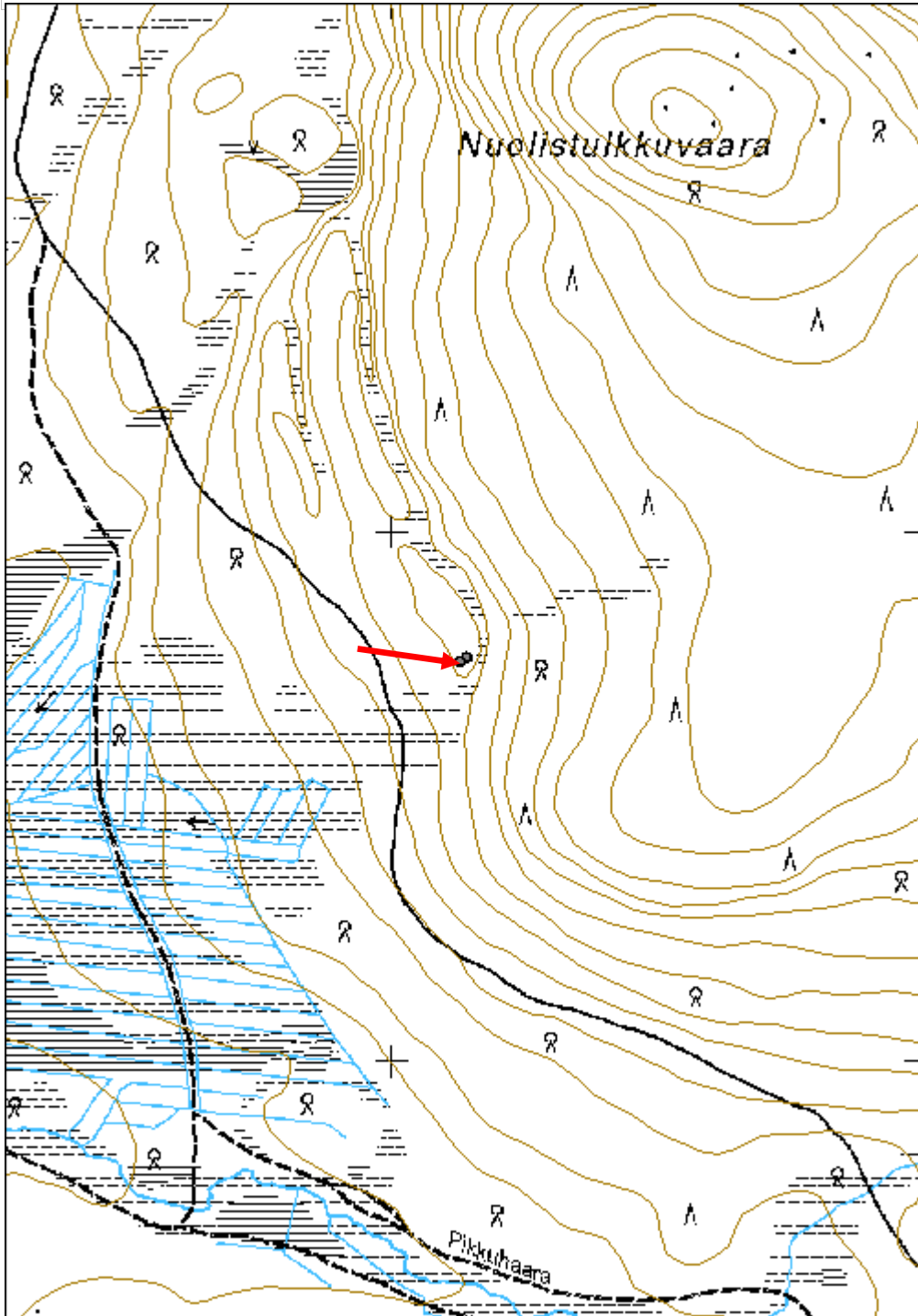
Arvotus:	8 Muu suojeuarvo	Olotila:	2 Ei käytössä
Selitys:		Kohteen suojeu:	9 Muu suojeuarvo
		Selitys:	

Ympäristön suojeu:	0 Ei määritelty
Selitys:	



Rakennuksen 1 jäännökset.

Kohdetyyppi:	1 Asuinpaikat	Copyright:	© Metsähallitus 2008 © Maanmittauslaitos 1/MML/08
Koordinaatit:	X 7536758, Y 3446135, Z 295	Mittakaava:	1:10000



Ala-Kortevuoma kämppä jäännös

MH-tunnus: 160907

Kohdetyyppi:	1 Asuinpaikat	Haltija:	181 Metsätalous Länsi-Lappi
Ajoitus:	7116 Uusi aika	Ylläpitäjä:	181 Metsätalous Länsi-Lappi
Rakentamisvuosi:		Kunta:	261 Kittilä
Lukumäärä:	2		

Koordinaattiselitys:		Geometria tuotettu:	4 Gps-mittaus, korjaamaton
Koordinaatit:	X 7517854, Y 3421578, Z 205	Löydöt:	

Taustatiedot

Silvia

Ympäristön kuvaus

Kohteet sijaitsevat suon reunalla moreenikummulla, jossa kasvaa mäntymetsä.

Kohteen kuvaus

Rakennus 1 sijaitsee pisteessä 3421580, y 7517848. Rakennuksen koko on 5,4 x 4,6 metriä, ja sen pitkät sivut kulkevat idästä länteen. Ovi on pohjoisseinän keskellä. Hirret on sahalla ja kirveellä katkottu ja alapuolelta salvattu. Kattolaudat on kirveellä halkaistu. Päällä kasvaa pieni koivu.

Rakennus 2 sijaitsee pisteessä x 3421577, y 7517859. Rakennuksen koko on 3,4 x 3,2 metriä. Paikalla on maahan kaivettu metrin syvyinen kuoppa. Ovi on koillis-lounais-seinällä. Etelänurkassa on 1 x 1 x 1 metriä uunin kiviraunio. Ilmeisesti sisällä on ollut puinen kehikko, koska kuoppa on neliön muotoinen. Päällä kasvaa pieniä mäntyjä, koivu ja kuusi.

Kohteen rajaus

Kohde rajautuu aluemaisesti havaittujen rakenteiden ylle.

Tulkinta**Lisätietoja****Toimenpiteet****Tarkastukset**

Tila: 3 Toteutettu Laji: 6 Suojeluarvojen tarkastus Tarkastusvuosi: 2013
Tarkastuspvm: 24.5.2013 Tarkastaja: T. Karjalainen
Kuvaus:

Viranomaisrekisterinro:	Kunto:	2 Keskinertainen
--------------------------------	---------------	------------------

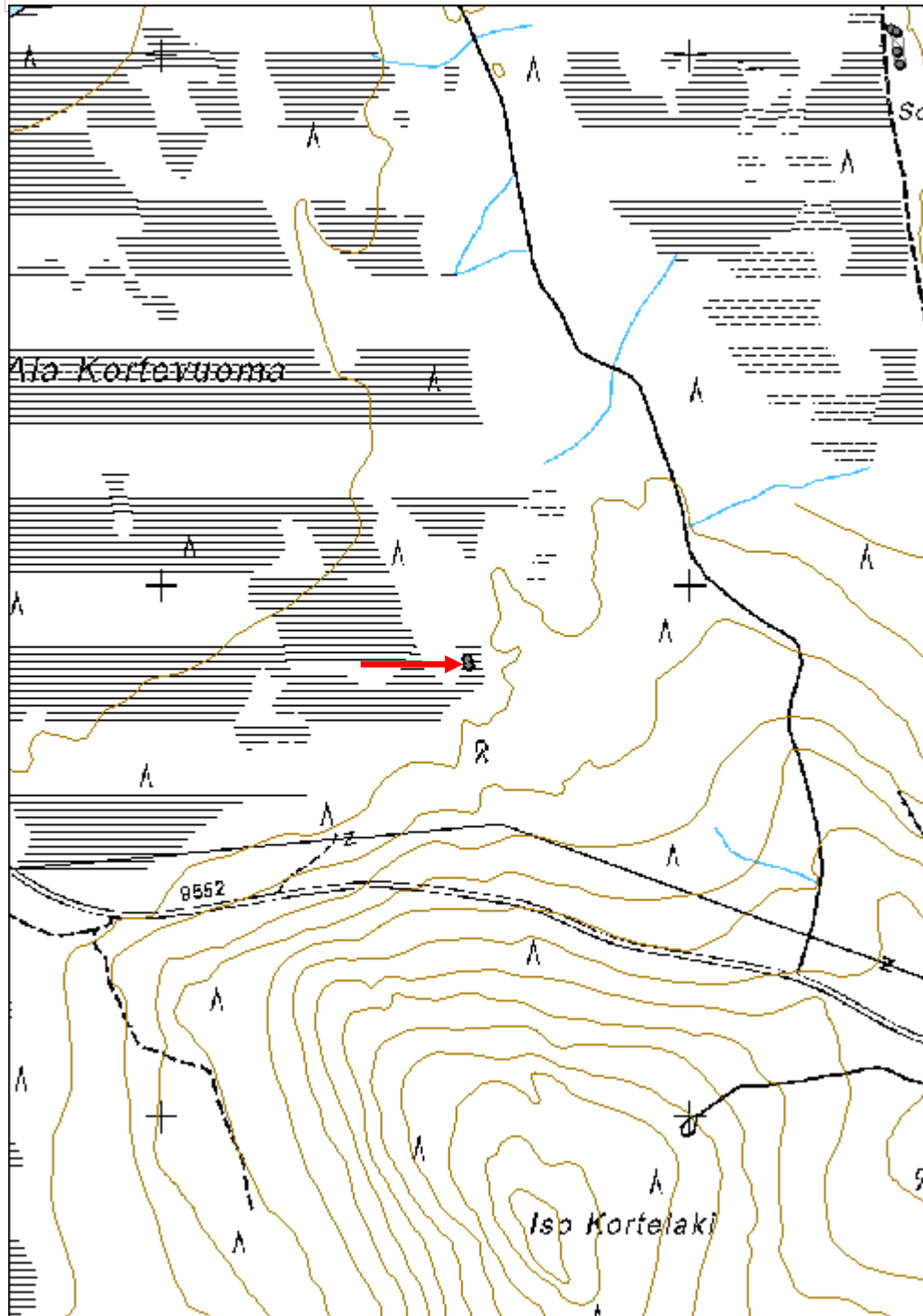
Arvotus:	8 Muu suojeuarvo	Olotila:	2 Ei käytössä
Selitys:		Kohteen suojeu:	9 Muu suojeuarvo
		Selitys:	

Ympäristön suojeu:	0 Ei määritelty
Selitys:	



Rakennus 2 on tehty kuoppaan niin kutsutuksi multakämpäksi.

Kohdetyyppi:	1 Asuinpaikat	Copyright:	© Metsähallitus 2008 © Maanmittauslaitos 1/MML/08
Koordinaatit:	X 7517854, Y 3421578, Z 205	Mittakaava:	1:10000



Soretiapulju rakennus jäännös

MH-tunnus: 161582

Kohdetyyppi:	1 Asuinpaikat	Haltija:	181 Metsätalous Länsi-Lappi
Ajoitus:	7116 Uusi aika	Ylläpitäjä:	181 Metsätalous Länsi-Lappi
Rakentamisvuosi:		Kunta:	261 Kittilä
Lukumäärä:	4		

Koordinaattiselitys:		Geometria tuotettu:	4 Gps-mittaus, korjaamaton
Koordinaatit:	X 7519013, Y 3422385, Z 199	Löydöt:	

Taustatiedot

Silvia.

Ympäristön kuvaus

Kohde sijaitsee Soretiavuoman suon yli pohjoisesta etelään kulkevan hiekkaharjun länsireunalla. Rakennelmien länsipuolelta kulkee tie harjun suuntaisesti ja tie on osittain rikkonut pohjoisinta rakennuksen jäännöstä. Harju on hienoa hiekkaa ja sillä kasvaa kuiva mäntykangas.

Kohteen kuvaus

Kohteessa on neljä pientä suorakaiteen muotoista rakennuksen pohjaa, jotka on tehty kirveellä ja sahalla katkotuista hirsistä. Nurkat ovat salvettu ainakin alapuolelta. Hirret ovat pääasiassa lahonneita ja maatuvaassa turvepenkeiksi. Kämppien oviaukot ovat länteen, suolle.

Kämppä alakohde 1: Koko 4,5 x 2,5 metriä. Pitkät sivut kulkevat pohjoisesta etelään. Kämpän länsiseinä on jäänyt tien alle.

Kämppä alakohde 2: Koko 5 x 4 metriä. Pitkät sivut kulkevat pohjoisesta etelään. Lounais- ja luoteiskulmissa on 1 x 1 x 0,7 metrin kokoiset uunien rauniot, joiden välissä on oviaukko länteen.

Kämppä alakohde 3: Koko 5,7 x 4,5 metriä. Pitkät sivut kulkevat pohjoisesta etelään. Lounais- ja luoteisnurkissa on 1 x 1 x 1 metrin kokoiset uunien rauniot, joiden välissä on oviaukko länteen. Hirsikehikko on jo melkein kokonaan maaton turvevalliksi. Lattia-alan keskellä on 2 x 2,7 x 0,5 metrin kokoinen kuoppa.

Kämppä alakohde 4: Koko: 4,1 x 4,1 metriä, seinät kulkevat päällmansuuntiin. Luoteiskulmassa on 1 x 1 x 0,8 metrin kokoinen kiukaan raunio. Nurkissa näkyy sahattujen hirsien päät. Oviaukko on länsiseinän keskellä. Päällä kasvaa kaksi mäntyä.

Kohteen rajaus

Kohde rajautuu aluemaisesti havaittujen alakohderakennelmien ylle. Alakohteet on numeroitu pohjoisesta etelään.

Tulkinta

Kämpät vaikuttavat ainakin noin 100 vuotta vanhoilta, koska ovat lahonneet melkein kokonaan. Kämpät liittyvät ehkä porotalouteen.

Lisätietoja

Toimenpiteet**Tarkastukset**

Tila: 3 Toteutettu Laji: 6 Suojeluarvojen tarkastus Tarkastusvuosi: 2013
 Tarkastuspvm: 24.5.2013 Tarkastaja: T. Karjalainen
 Kuvaus:

**Viranomais-
rekisterinro:**

Kunto: 3 Huono

Arvotus: 8 Muu suojeluarvo

Olotila: 2 Ei käytössä

**Kohteen
suojelu:** 9 Muu suojeluarvo

Selitys:

Selitys:

**Ympäristön
suojelu:**

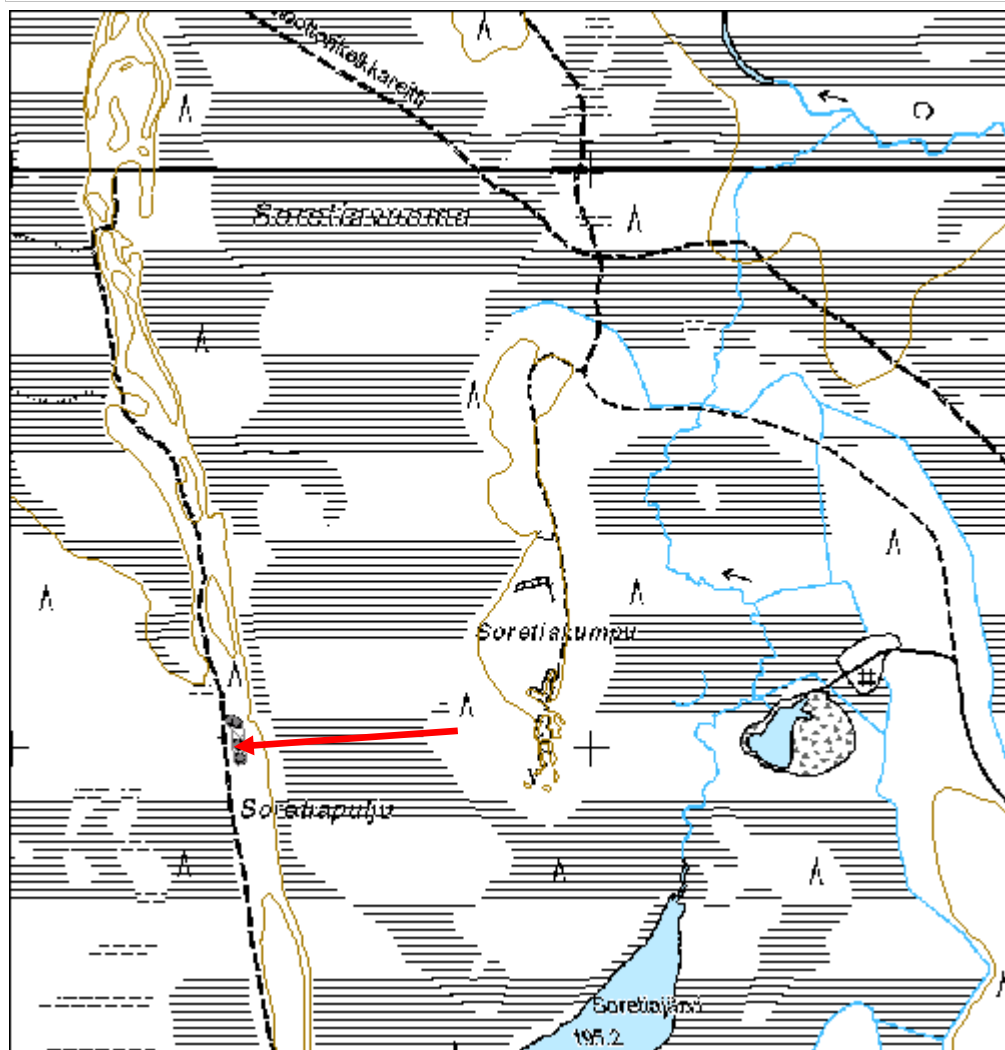
0 Ei määritelty

Selitys:



Yksi neljästä samanlaisesta rakennuksesta, joissa on lahonneet seinähirret ja uunin kiviraunioita.

Kohdetyyppi:	1 Asuinpaikat	Copyright:	© Metsähallitus 2008 © Maanmittauslaitos 1/MML/08
Koordinaatit:	X 7519013, Y 3422385, Z 199	Mittakaava:	1:10000



Naatsukkajärvet 1 kämppä jäännös

MH-tunnus: 161588

Kohdetyyppi:	1 Asuinpaikat	Haltija:	181 Metsätalous Länsi-Lappi
Ajoitus:	7116 Uusi aika	Ylläpitäjä:	181 Metsätalous Länsi-Lappi
Rakentamisvuosi:		Kunta:	261 Kittilä
Lukumäärä:	2		

Koordinaattiselitys:		Geometria tuotettu:	4 Gps-mittaus, korjaamaton
Koordinaatit:	X 7536764, Y 3440961, Z 235	Löydöt:	

Taustatiedot

Silvia

Ympäristön kuvaus

Kohde sijaitsee Naatsukkajärven itäpuolella, järveen laskevassa moreenikankaassa, jossa kasvaa mäntymetsä.

Kohteen kuvaus

Kohteessa on metsätyökämpän ja tallin rauniot.

Alakohde 1 pisteessä x 3440976, y 7536770 on kämpän talli. Koko: 8,5 x 7,2 metriä. Pitkät sivut kulkevat koillisesta lounaaseen. Hirret ovat nurkissa molemmin puolin salvetut. Rakennelmasta on yhdeksän hirsikertaa jäljellä. Hirret on sahattu poikki. Seinissä on hirsien välissä kiiloja ja vitsapunoksia. Ovi on lounaisseinällä ja ikkunat pohjois- ja eteläseinien keskellä. Kurkihirsi kulkee rakennelman yli pituussuunnassa. Rakennelman päällä on lahonneita, kirveellä halottuja kattolautoja. Itänurkan seinässä on sontaluukku. Hirsissä on tehdasnauloja ja yhdessä hirressä on leimakirveen leima. Oven pielessä on karapuun hahlo.

Alakohde 2 pisteessä x 3440946, y 7536754. On varsinainen kämppä, jonka koko on 26 x 7,4 metriä. Pitkät sivut kulkevat luoteesta lounaaseen ja luoteesta lukien ovat väliseinät 6,6 metrin, 13,5 metrin ja 19 metrin kohdalla. Etelä- ja länsinurkissa on kiukaat, joiden koko on 2 x 2 x 1 metriä. Hirret on sahalla katkottuja ja nurkissa molemmin puolin salvattuja. Luoteispäädyn huone on parhaiten säilynyt ja siinä on 4 hirsikertaa jäljellä. Kaakkoisen huoneessa on palon jälkiä. Pääkämpä on järven rannan suuntainen ja ylempänä rinteessä olevan tallin pitkät sivut kulkevat järveä kohti.

Kohteen rajaus

Kohde rajautuu aluemaisesti kämpän ja tallin rakenteiden ylle ja niiden lähimaastoon.

Tulkinta

Metsätyökämpä ja siihen liittyvä hevostalli.

Lisätietoja

Toimenpiteet

Tarkastukset

Tila: 3 Toteutettu Laji: 6 Suojeluarvojen tarkastus Tarkastusvuosi: 2013
 Tarkastuspvm: 27.5.2013 Tarkastaja: T. Karjalainen
 Kuvaus:

**Viranomais-
rekisterinro:**

Kunto: 2 Keskinertainen

Arvotus: 8 Muu suojeluarvo

Olotila: 2 Ei käytössä

**Kohteen
suojelu:** 9 Muu suojeluarvo

Selitys:

Selitys:

**Ympäristön
suojelu:**

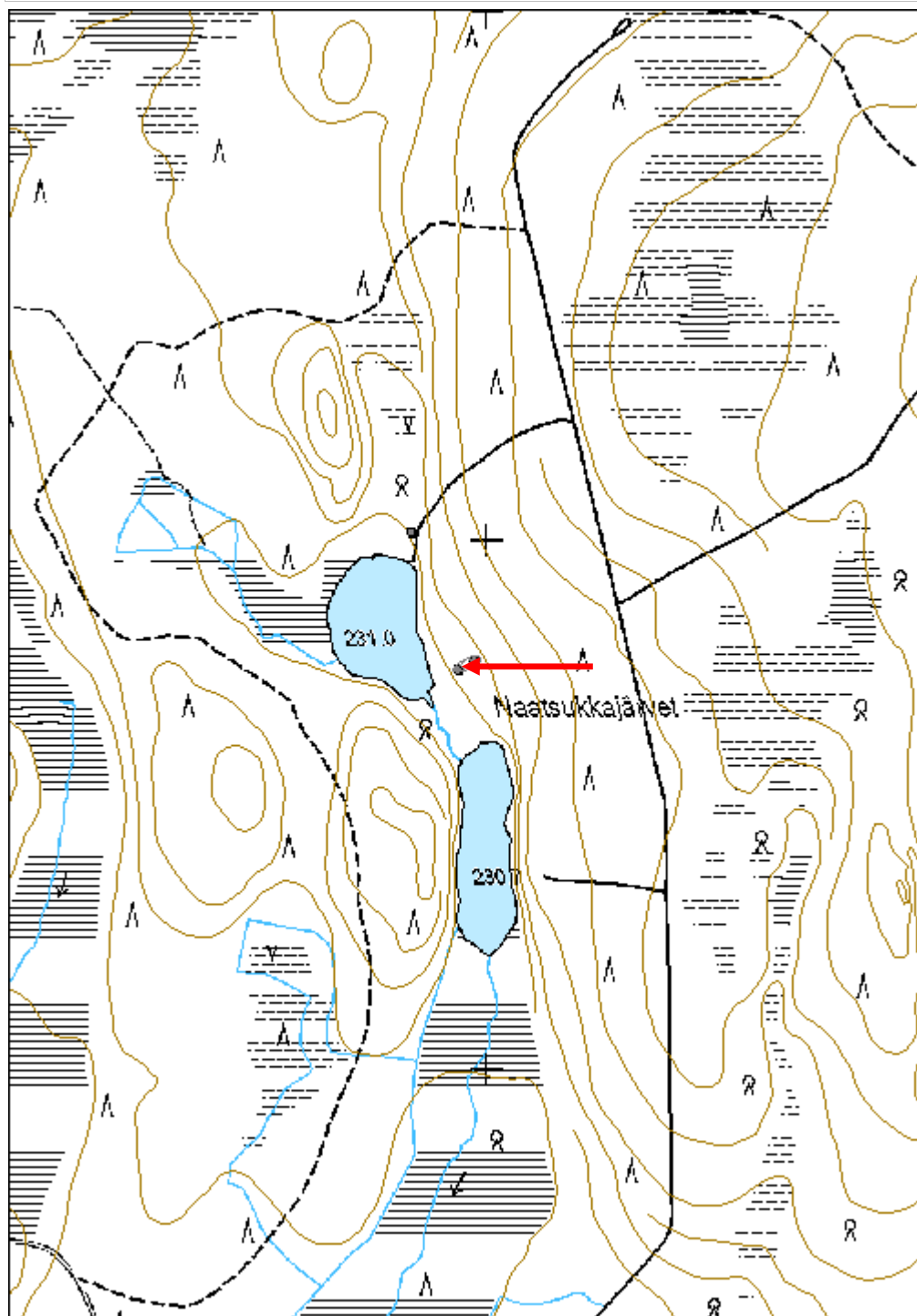
0 Ei määritelty

Selitys:



Kuva kämpän ovipäädystä.

Kohdetyyppi:	1 Asuinpaikat	Copyright:	© Metsähallitus 2008 © Maanmittauslaitos 1/MML/08
Koordinaatit:	X 7536764, Y 3440961, Z 235	Mittakaava:	1:10000



Paartopuljut kämppä jäännös

MH-tunnus: 160868

Kohdetyyppi:	1 Asuinpaikat	Haltija:	181 Metsätalous Länsi-Lappi
Ajoitus:	7116 Uusi aika	Ylläpitäjä:	181 Metsätalous Länsi-Lappi
Rakentamisvuosi:		Kunta:	261 Kittilä
Lukumäärä:	1		

Koordinaattiselitys:		Geometria tuotettu:	4 Gps-mittaus, korjaamaton
Koordinaatit:	X 7534128, Y 3439778, Z 222	Löydöt:	

Taustatiedot

Silvia.

Ympäristön kuvaus

Kohde sijaitsee soiden ympäröimällä moreenikummulla, jossa kasvaa mäntyä.

Kohteen kuvaus

Kämpä on L:n muotoinen, sen kokonaiskoko suorakulmiona on 9,2 x 5,2 metriä. Hirret on molemmin puolin salvattu ja ne on työstetty sahalla ja kirveellä. Uuni on leveän osan itänurkassa ja sen koko on 2 x 2 x 1 metriä. Seinät ovat pääasiallisesti maatuneet. Kurkihirsi kulkee kaakosta luoteeseen ja päällä on lahot kirveellä halkaistut laudat. Päällä kasvaa noin 50 vuotias kuusi ja koivuja.

Kohteen rajaus

Kohde rajautuu pistemäisesti kämpän keskeltä mitattuun gps pisteeseen.

Tulkinta**Lisätietoja****Toimenpiteet****Tarkastukset**

Tila: 3 Toteutettu Laji: 6 Suojeluarvojen tarkastus Tarkastusvuosi: 2013
Tarkastuspvm: 27.5.2013 Tarkastaja: T. Karjalainen
Kuvaus:

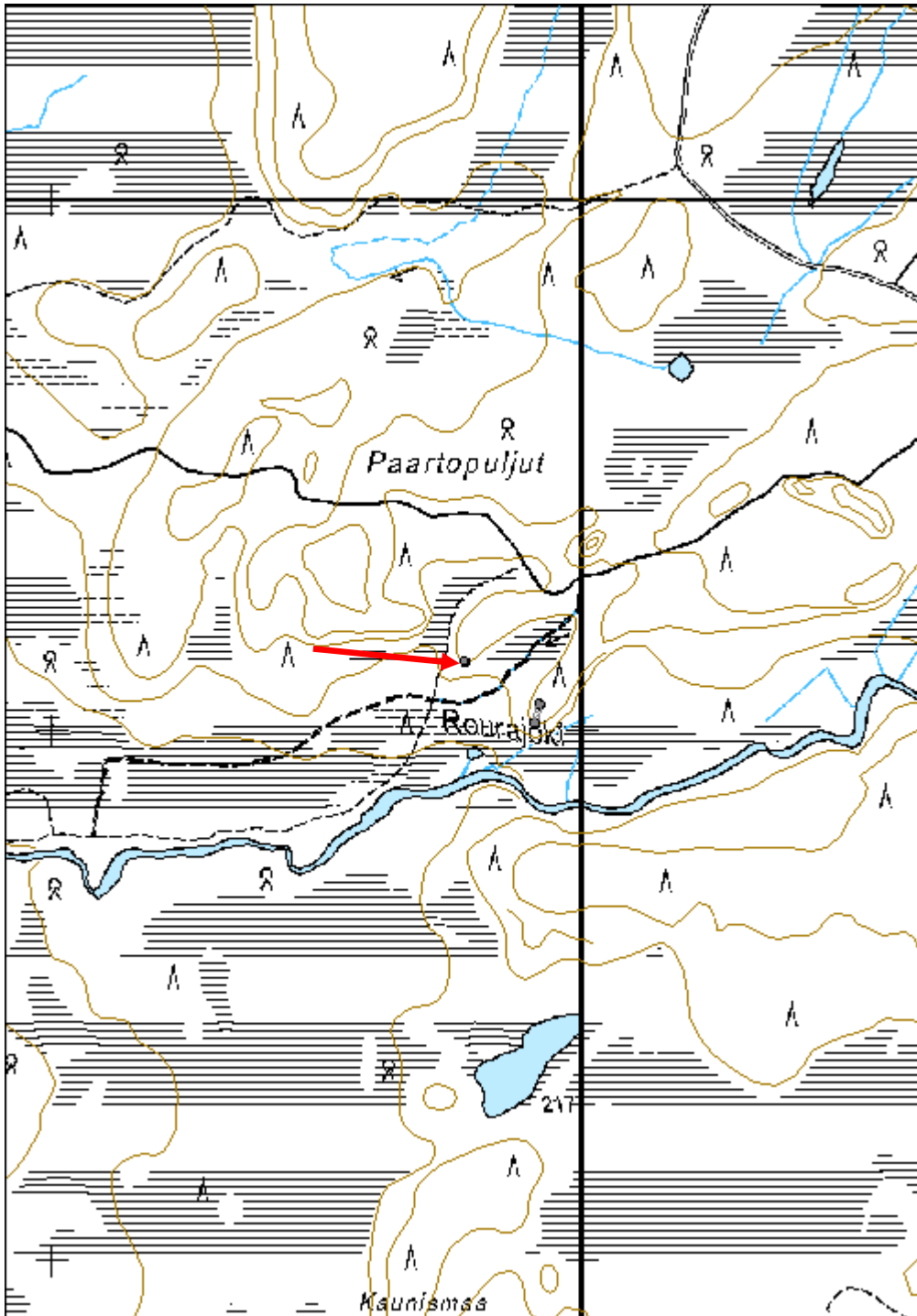
Viranomaisrekisterinro:		Kunto:	2 Keskinertainen
Arvotus:	8 Muu suojeluarvo	Olotila:	2 Ei käytössä
Selitys:		Kohteen suojelu:	9 Muu suojeluarvo
		Selitys:	

Ympäristön suojelu:	0 Ei määritelty
Selitys:	



Kämpä on ollut L kirjaimen muotoinen ja siinä on ollut kolme huonetta.

Kohdetyyppi:	1 Asuinpaikat	Copyright:	© Metsähallitus 2008 © Maanmittauslaitos 1/MML/08
Koordinaatit:	X 7534128, Y 3439778, Z 222	Mittakaava:	1:10000



Rourajoki kämppä jäännös

MH-tunnus: 160871

Kohdetyyppi:	1 Asuinpaikat	Haltija:	181 Metsätalous Länsi-Lappi
Ajoitus:	7116 Uusi aika	Ylläpitäjä:	181 Metsätalous Länsi-Lappi
Rakentamisvuosi:		Kunta:	261 Kittilä
Lukumäärä:	2		

Koordinaattiselitys:		Geometria tuotettu:	4 Gps-mittaus, korjaamaton
Koordinaatit:	X 7534031, Y 3439915, Z 222	Löydöt:	

Taustatiedot

Silvia.

Ympäristön kuvaus

Kohde sijaitsee pohjoisesta suolle laskeutuvalla moreeniharjun kärjellä. Rourajoki kulkee kohteen eteläpuolella noin sadan metrin päässä.

Kohteen kuvaus

Rakennus 1 sijaitsee pisteessä x 3439920, y 7534047. Kämpän koko on 6,3 x 5,4 metriä ja sen pitkä sivu kulkee pohjoisesta etelään. Pohjoispäädyssä on erillinen 1,8 metriä pitkä eteinen. Hirret on sahalla katkottu ja molemmanpuolin salvattu. Kämpästä on jäljellä kahdeksan hirsikertaa ja hirret on kyljistä veistetty. Hirsien välissä on kunnariive. Kurkihirsi kulkee kämpän pituussuunnassa. Katto on todennäköisesti uusittu myöhemmin naulaamalla harmaa kattohuopa lautojen päälle. Itäseinän keskellä on ikkuna ja rakennuksen molemmissa päissä on ovet.

Rakennus 2 sijaitsee pisteessä x 3439910, y 7534013. Kämpän koko on 5,2 x 5,2 metriä ja sen sivut kulkevat väli-ilmansuuntiin. Kämpästä on jäljellä yksitoista hirsikertaa ja hirret on molemmin puolin salvattu. Hirsien välissä on kunnariive. Kurkihirsi kulkee lännestä itään. Myöhemmin kavennettu ovi on luoteisseinässä ja siinä on saranat. Sisällä on parret neljälle hevoselle. Seinissä on tehdasnauloja. Päällä kasvaa isoja koivuja.

Kohteen rajaus

Kohde rajautuu aluemaisesti havaittujen rakenteiden ylle.

Tulkinta

Lisätietoja

Toimenpiteet

Tarkastukset

Tila: 3 Toteutettu Laji: 6 Suojeluarvojen tarkastus Tarkastusvuosi: 2013
Tarkastuspvm: 27.5.2013 Tarkastaja: T. Karjalainen

Kuvaus:

**Viranomais-
rekisterinro:**

Kunto: 0 Ei määritelty

Arvotus: 8 Muu suojeluarvo

Olotila: 2 Ei käytössä

**Kohteen
suojaus:** 9 Muu suojeluarvo

Selitys:

Selitys:

**Ympäristön
suojaus:**

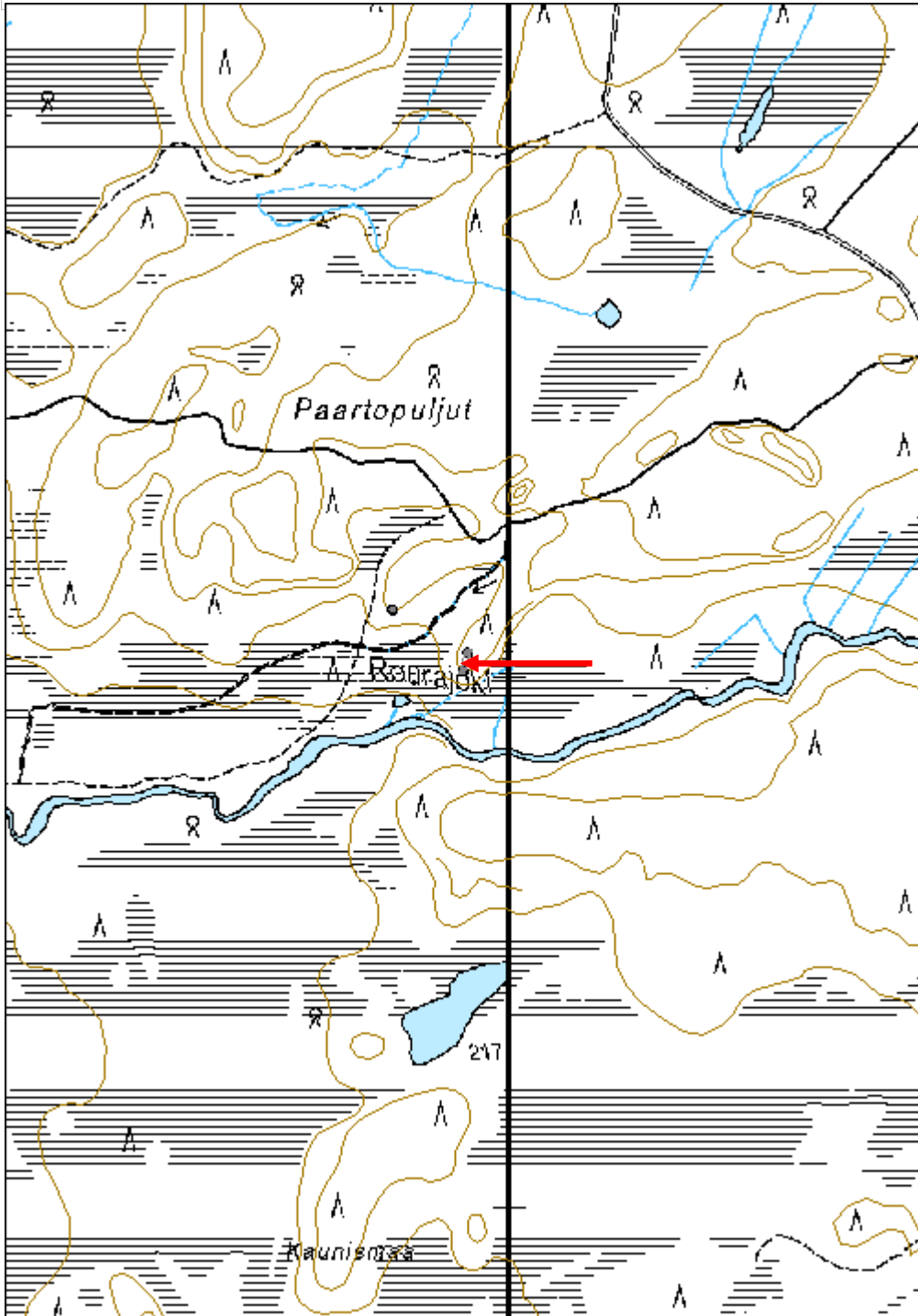
0 Ei määritelty

Selitys:



Rakennelman 2 oviaukko ja hirsiseinä.

Kohdetyyppi:	1 Asuinpaikat	Copyright:	© Metsähallitus 2008 © Maanmittauslaitos 1/MML/08
Koordinaatit:	X 7534031, Y 3439915, Z 222	Mittakaava:	1:10000



Nilijärvi kämppä jäännös	MH-tunnus: 160888
---------------------------------	--------------------------

Kohdetyyppi:	1 Asuinpaikat	Haltija:	181 Metsätalous Länsi-Lappi
Ajoitus:	7116 Uusi aika	Ylläpitäjä:	181 Metsätalous Länsi-Lappi
Rakentamivuosi:		Kunta:	261 Kittilä
Lukumäärä:	1		

Koordinaattiselitys:	Geometria tuotettu: 4 Gps-mittaus, korjaamaton
Koordinaatit: X 7523597, Y 3440801, Z 220	Löydöt:

Taustatiedot

Kohde löytyi inventoitaessa.

Ympäristön kuvaus

Kohde sijaitsee mäntykankaalla tien pohjoispuolella.

Kohteen kuvaus

Rakennuksen koko on 5,3 x 5,8 metriä. Pitkät sivut kulkevat idästä länteen. Koillisnurkassa on 1,5 x 1,5 x 1 metrin kokoinen uunin raunio, joka on tehty kylmämuuraamalla. Rakennelman seinät erottuvat turvevalleina. Ovi on mahdollisesti ollut pohjoisseinän keskellä kiukaan vieressä. Päällä kasvaa nuoria koivuja.

Kohteen rajaus

Kohde rajautuu pistemäisesti kämpän keskeltä mitattuun gps pisteeseen.

Tulkinta***Lisätietoja******Toimenpiteet******Tarkastukset***

Tila: 3 Toteutettu Laji: 6 Suojeluarvojen tarkastus Tarkastusvuosi: 2013
Tarkastuspvm: 27.5.2013 Tarkastaja: T. Karjalainen
Kuvaus:

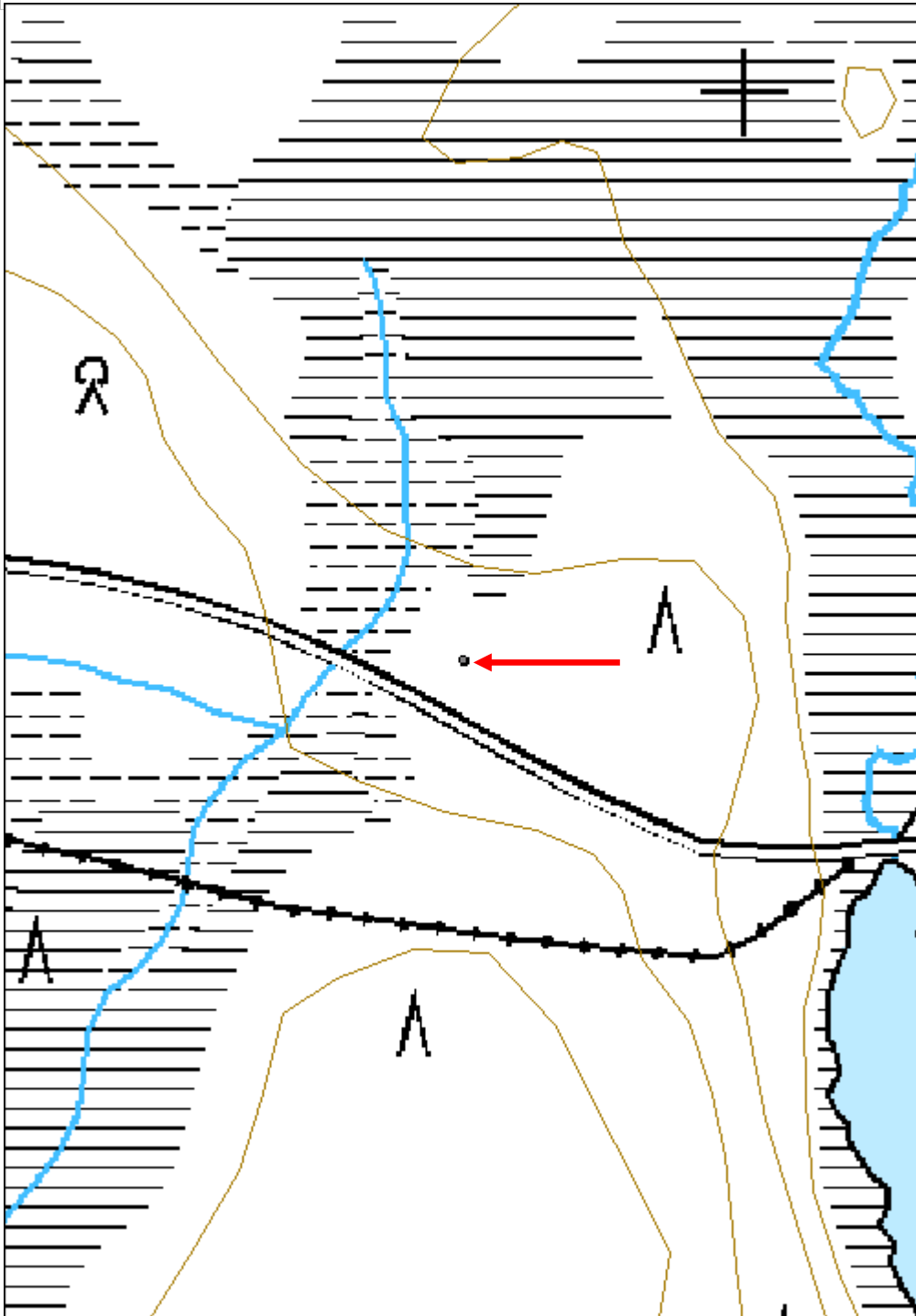
Viranomaisrekisterinro:	Kunto: 3 Huono
Arvotus: 8 Muu suojeluarvo	Olotila: 2 Ei käytössä
Selitys:	Kohteen suojelu: 9 Muu suojeluarvo
	Selitys:

Ympäristön suojelu:	0 Ei määritelty
Selitys:	



Rakennelman uunin kiviraunio.

Kohdetyyppi:	1 Asuinpaikat	Copyright:	© Metsähallitus 2008 © Maanmittauslaitos 1/MML/08
Koordinaatit:	X 7523597, Y 3440801, Z 220	Mittakaava:	1:3753



Rovalaenpuljut kämppä jäännös	MH-tunnus: 160135
--------------------------------------	--------------------------

Kohdetyyppi:	1 Asuinpaikat	Haltija:	181 Metsätalous Länsi-Lappi
Ajoitus:	7116 Uusi aika	Ylläpitäjä:	181 Metsätalous Länsi-Lappi
Rakentamisvuosi:		Kunta:	261 Kittilä
Lukumäärä:	1		

Koordinaattiselitys:	Geometria tuotettu:
Koordinaatit:	Löydöt:
X 7523822, Y 3435433, Z 250	4 Gps-mittaus, korjaamaton

Taustatiedot

Silvia.

Ympäristön kuvaus

Kohde sijaitsee kivisellä mäntykankaalla lammen rannalla.

Kohteen kuvaus

Kohteen kämpän on 3,7 x 3,6 metriä, jonka pitkät sivut kulkevat kaakosta luoteeseen. Kämpästä on jäljellä parhaimmillaan 17 hirsikertaa. Ovi on luoteisseinän keskellä ja se on 1,3 metriä korkea. Ovenpielet on rautalangalla surrattu pystypuihin. Lounaisseinän keskellä on 35 x 20 cm ikkuna. Luoteiskulmassa on kiuas, jonka koko on 1,4 x 1,4 x 0,7 metriä. Hirsien sisäseinä on osittain palanut. Hirsien välissä on kunnariive. Kurkihirsi kulkee maassa pituussuunnassa. Katto on tehty pyörö- ja halkaistuista puista. Kämpän keskellä kasvaa pieni kuusi.

Kohteen rajaus

Kohde rajautuu pistemäisesti kämpän keskeltä mitattuun gps pisteeseen.

Tulkinta***Lisätietoja******Toimenpiteet******Tarkastukset***

Tila: 3 Toteutettu Laji: 6 Suojeluarvojen tarkastus Tarkastusvuosi: 2013
 Tarkastuspvm: 28.5.2013 Tarkastaja: T. Karjalainen
 Kuvaus:

Viranomaisrekisterinro:	Kunto: 2 Keskinkertainen
	Olotila: 2 Ei käytössä

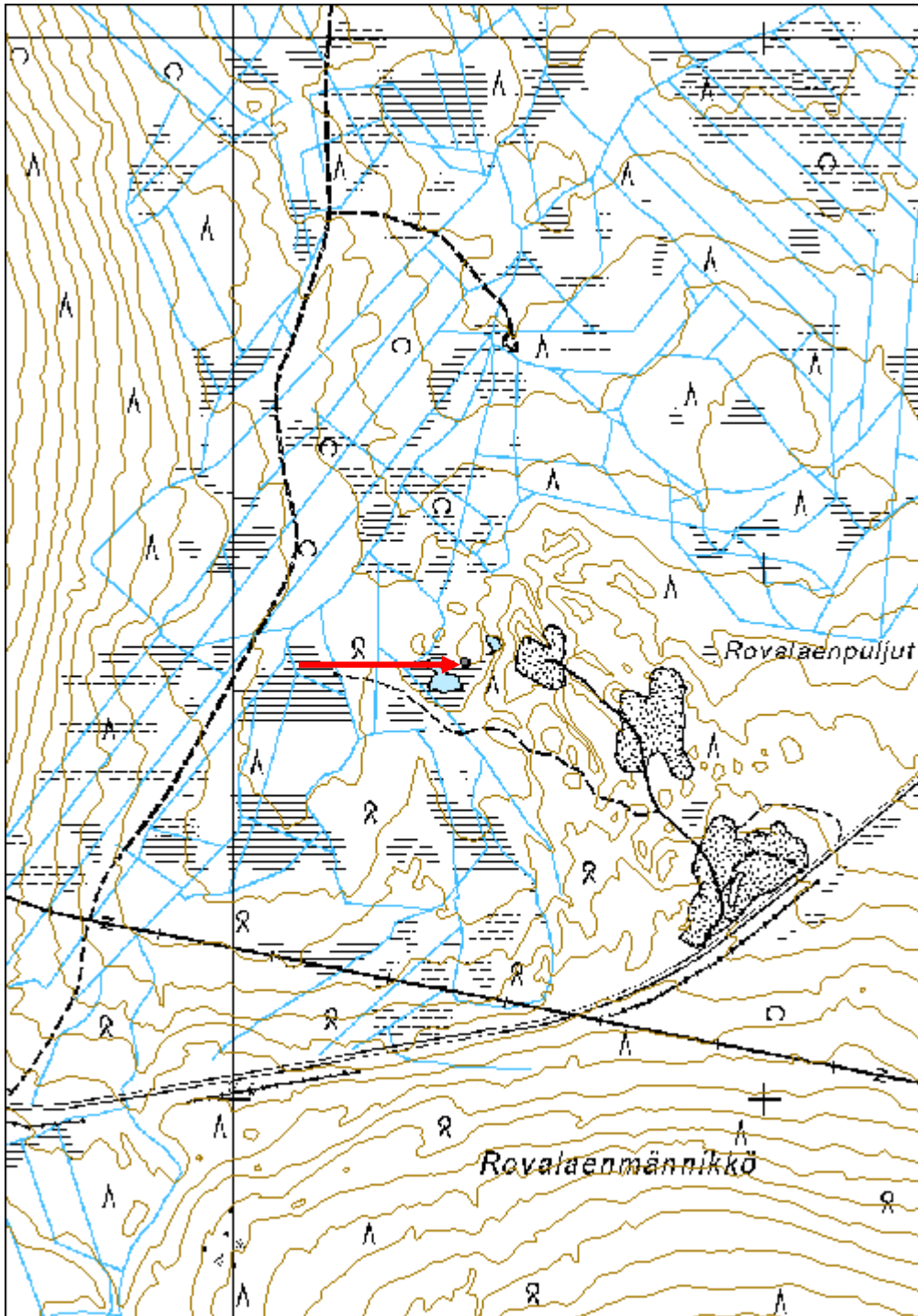
Arvotus:	8 Muu suojeluarvo	Kohteen suojelu:	9 Muu suojeluarvo
Selitys:		Selitys:	

Ympäristön suojelu:	0 Ei määritelty
Selitys:	



Kämpää ovat luultavasti käyttäneet poromiehet.

Kohdetyyppi:	1 Asuinpaikat	Copyright:	© Metsähallitus 2008 © Maanmittauslaitos 1/MML/08
Koordinaatit:	X 7523822, Y 3435433, Z 250	Mittakaava:	1:10000



Tunturilehto kämppä jäännös	MH-tunnus: 160893
------------------------------------	--------------------------

Kohdetyyppi:	1 Asuinpaikat	Haltija:	181 Metsätalous Länsi-Lappi
Ajoitus:	7116 Uusi aika	Ylläpitäjä:	181 Metsätalous Länsi-Lappi
Rakentamisvuosi:		Kunta:	261 Kittilä
Lukumäärä:	4		

Koordinaattiselitys:	Geometria tuotettu:
Koordinaatit:	4 Gps-mittaus, korjaamaton
X 7523588, Y 3440275, Z 230	Löydöt:

Taustatiedot

Silvia.

Ympäristön kuvaus

Kohteet sijaitsevat ojanvarsi korpirämeellä.

Kohteen kuvaus

Rakennus 1 sijaitsee pisteessä x 3440257, y 7523584. Kämpän koko on 5,3 x 4 metriä ja sen pitkät sivut kulkevat idästä länteen. Rakennus on tehty kirveellä ja sahalla katkokuista jyrkeistä hirsistä, joita on jäljellä kuusi hirsikertaa. Katto on tehty vahvoista puolikkaista hirsistä. Oviaukko on ollut pohjoisseinän keskellä. Rakennus on pääosin jo lahonnut. Päällä kasvaa nuori mänty, kuusi ja koivu.

Rakennus 2 sijaitsee pisteessä x 3440258, y 7523590. Rakennuksen koko on 3,7 x 4,2 metriä ja sen pitkät sivut kulkevat idästä länteen. Seinät erottuvat maassa lahonneena hirsikehikkona.

Rakennus 3 sijaitsee pisteessä x 3440276, y 7523592. Rakennuksen koko on 3,4 x 3,4 metriä ja sen seinät kulkevat päällimansuuntiin. Rakennuksen seinät erottuvat turvevalleina. Kaakkoisnurkassa on jäljellä neljä hirsikertaa. Hirret on sahalla ja kirveellä katkottu. Koilliskulmassa on 1 x 1,5 x 1 metriä kiuas. Lattia on mahdollisesti kaivettu syvemmälle. Päällä kasvaa koivu.

Rakennus 4 sijaitsee pisteessä x 3440292, y 7523587. Rakennuksen koko on 3,6 x 3,6 metriä ja sen seinät kulkevat väli-ilmansuuntiin. Seinät erottuvat maassa turvevalleina. Paikalle on kaivettu maan sisään kahden hirren vahvuinen kehikko, jonka päällä kasvaa puolukkaturvevalli. Oviaukko on mahdollisesti ollut kaakkoiskulmassa. Päällä kasvaa poistettavia kuusia, koivuja ja mäntyjä.

Kohteen raja

Kohde rajautuu aluemaisesti havaittujen rakenteiden ylle.

Tulkinta***Lisätietoja******Toimenpiteet***

Tarkastukset

Tila: 3 Toteutettu Laji: 6 Suojeluarvojen tarkastus Tarkastusvuosi: 2013
 Tarkastuspvm: 28.5.2013 Tarkastaja: T. Karjalainen
 Kuvaus:

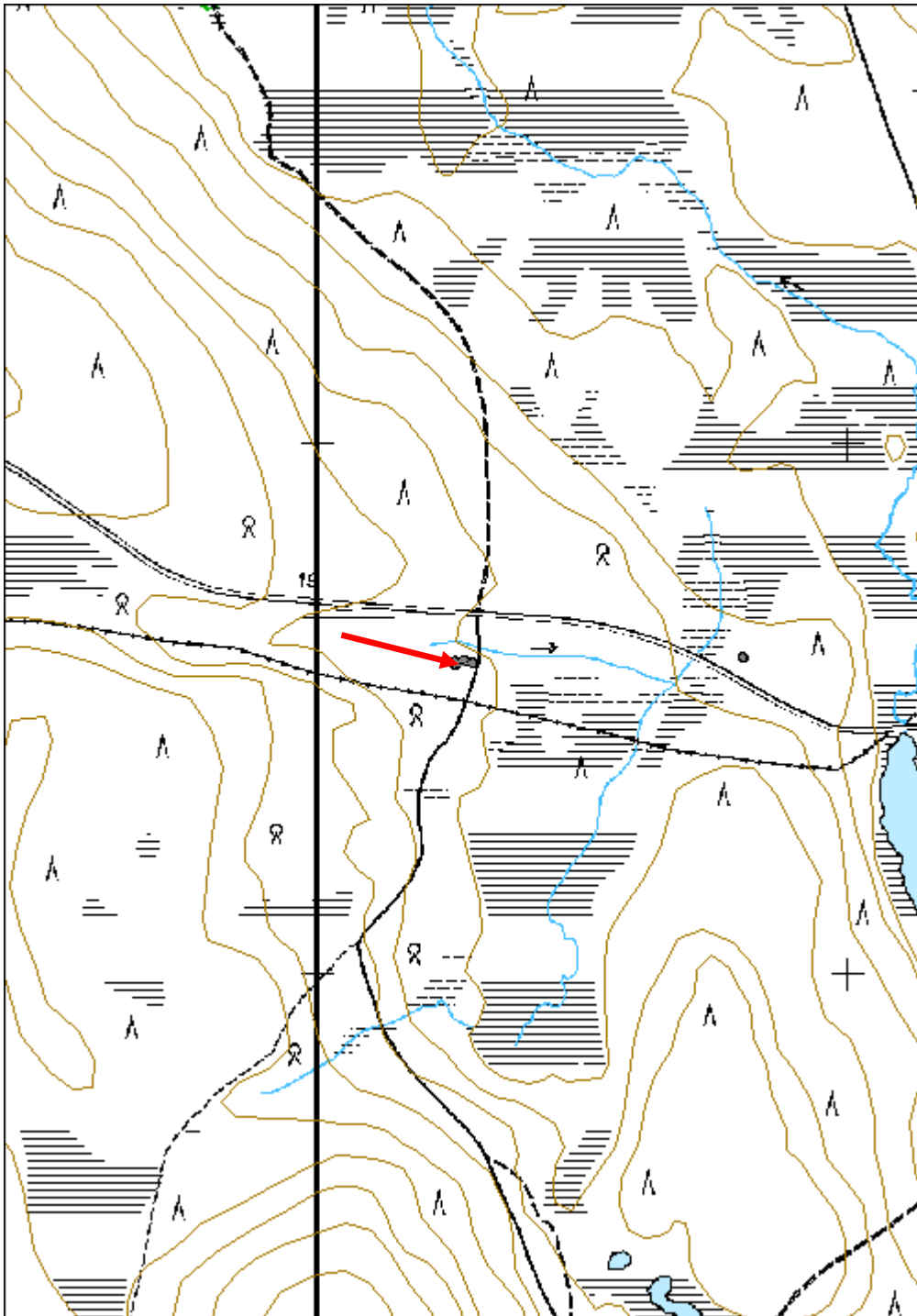
**Viranomais-
rekisterinro:****Kunto:** 2 Keskinertainen**Olotila:** 2 Ei käytössä**Arvotus:** 8 Muu suojeluarvo**Kohteen
suojelu:** 9 Muu suojeluarvo**Selitys:****Selitys:****Ympäristön
suojelu:**

0 Ei määritelty

Selitys:

Rakennukset ovat pitkälti maatuneet, mutta nurkissa on vielä salvokset jäljellä.

Kohdetyyppi:	1 Asuinpaikat	Copyright:	© Metsähallitus 2008 © Maanmittauslaitos 1/MML/08
Koordinaatit:	X 7523588, Y 3440275, Z 230	Mittakaava:	1:10000



Petäjäselkä kämppä jäännös	MH-tunnus: 160898
-----------------------------------	--------------------------

Kohdetyyppi:	1 Asuinpaikat	Haltija:	181 Metsätalous Länsi-Lappi
Ajoitus:	7116 Uusi aika	Ylläpitäjä:	181 Metsätalous Länsi-Lappi
Rakentamisvuosi:		Kunta:	261 Kittilä
Lukumäärä:	4		

Koordinaattiselitys:	Geometria tuotettu:
Koordinaatit:	4 Gps-mittaus, korjaamaton
X 7524893, Y 3445574, Z 265	Löydöt:

Taustatiedot

Silvia

Ympäristön kuvaus

Kohde sijaitsee vaararinteen notkelmassa, jossa kasvaa kuusikorpi puron varressa.

Kohteen kuvaus

Rakennus 1 sijaitsee pisteessä x 3445573, y 7524884. Rakennuksen koko on 6,7 x 3,3 metriä, ja sen pitkät sivut kulkevat pohjoisesta etelään. Rakennuksen puolivälissä on väliseinä lyhyen sivun suuntaisesti. Kämpästä on jäljellä kymmenen hirsikertaa. Hirret on osittain kokonaisia ja osittain halkaistuja. Hirret on katkottu sahalla ja salvattu molemmin puolin. Molemmista huoneista on ovet länteen puolelle. Rakennus 1 koilliskulmasta kaksi metriä on toinen rakennus, jonka koko on 3,2 x 3,4 metriä. Kämpä erottuu seinien turvevalleina ja matalammalle kaivettuna lattiana. Luoteisnurkassa on 1 x 1 x 1 metriä kiuas. Päällä kasvaa kuusia ja koivuja.

Rakennus 2 sijaitsee pisteessä 3445581, y 7524894. Rakennuksen koko on 6 x 3 metriä, ja sen pitkät sivut kulkevat pohjoisesta etelään. Koillisnurkassa on jäljellä yhdeksän hirsikertaa. Hirret on sahalla katkaistu ja salvattu yläpuolelta. Seinät erottuvat suurimmaksi osaksi turvevalleina.

Rakennus 3 sijaitsee pisteessä x 3445579, y 7524903. Rakennuksen koko on 4 x 3,2 metriä, ja sen pitkät sivut kulkevat pohjoisesta etelään. Seinien paikat erottuvat vaivoin maatuneina hirsinä turvevalleina. Lattia on ilmeisesti kaivettu syvemmälle. Kaakkoiskulmassa on 1 x 1,5 x 0,8 metriä liesikiveys. Oviaukko on eteläseinän keskellä. Keskellä on muutama halkaistu lauta. Päällä kasvaa kuusia ja koivuja.

Rakennus 4 sijaitsee pisteessä x 3445567, y 7524902. Rakennuksen koko on 2 x 2 metriä. Seinät erottuvat turvevalleina. Nurkissa on juuri erottuvat lahonneet puusalvokset. Päällä kasvaa koivu ja kuusi.

Kohteen rajaus

Kohde rajautuu aluemaisesti havaittujen rakenteiden ylle.

Tulkinta

Rakennus 2 on ilmeisesti ollut lato ja rakennus 4 niliaitta.

Lisätietoja

Toimenpiteet**Tarkastukset**

Tila: 3 Toteutettu Laji: 6 Suojeluarvojen tarkastus Tarkastusvuosi: 2013
 Tarkastuspvm: 28.5.2013 Tarkastaja: T. Karjalainen
 Kuvaus:

Viranomais- rekisterinro:		Kunto:	2 Kesinkertainen
		Olotila:	2 Ei käytössä
Arvotus:	8 Muu suojeluarvo	Kohteen suojelu:	9 Muu suojeluarvo
Selitys:		Selitys:	

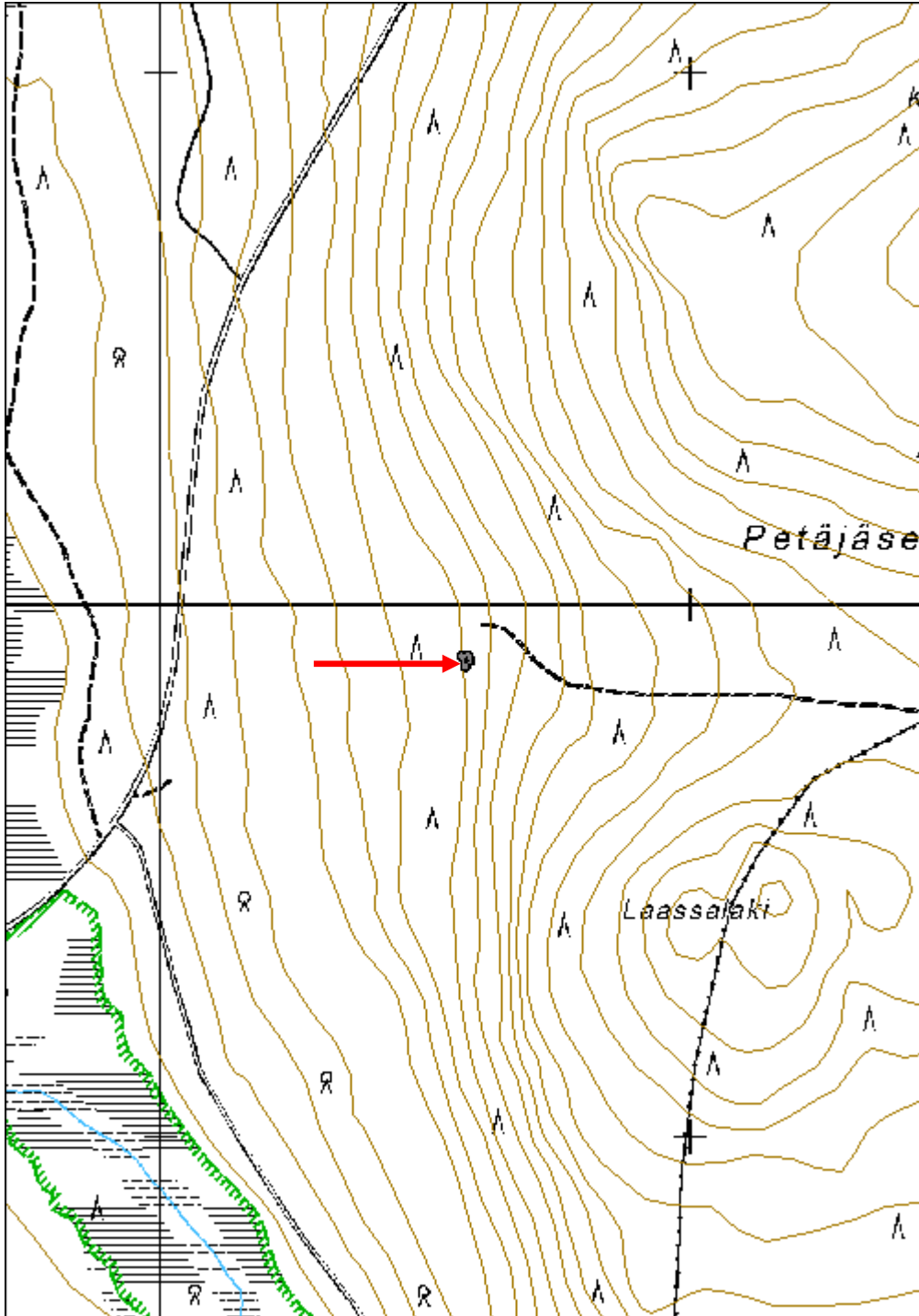
Ympäristön suojelu:	0 Ei määritelty
--------------------------------	-----------------

Selitys:	
-----------------	--



Hirsiseinärakenteita, jotka ovat jo pitkälle lahonneita.

Kohdetyyppi:	1 Asuinpaikat	Copyright:	© Metsähallitus 2008 © Maanmittauslaitos 1/MML/08
Koordinaatit:	X 7524893, Y 3445574, Z 265	Mittakaava:	1:10000



Rovalaki kämppä jäännös	MH-tunnus: 160391
--------------------------------	--------------------------

Kohdetyyppi:	1 Asuinpaikat	Haltija:	181 Metsätalous Länsi-Lappi
Ajoitus:	7116 Uusi aika	Ylläpitäjä:	181 Metsätalous Länsi-Lappi
Rakentamivuosi:		Kunta:	261 Kittilä
Lukumäärä:	1		

Koordinaattiselitys:	Geometria tuotettu:
Koordinaatit:	Löydöt:
X 7523340, Y 3437367, Z 235	4 Gps-mittaus, korjaamaton

Taustatiedot

Silvia.

Ympäristön kuvaus

Kohde sijaitsee soiden välisellä moreeniharjulla, jossa kasvaa mäntyä.

Kohteen kuvaus

Kämpän koko on 5,7 x 5,5 metriä, jonka pitkät sivut kulkevat idästä länteen. Ovi on pohjoisseinän keskellä. Parhaimmillaan jäljellä on 6 hirsikertaa, mutta muuten suurelta osin seinät näkyvät vain turvepenkinä. Hirret on kirveellä ja sahalla katkotut, ja niiden välissä kulkee kunnariive. Koilliskulmassa on 2 x 2 x 0,8 metriä kiuas.

Eteläseinässä on 7,5 x 3,7 metrin kokoinen kevyempi rakennus, joka tulee 2 metriä lännemmäksi, eli rakennus on kokonaisuudessaan L:n muotoinen. Tässä myös seinät ainakin osittain on tehty hirsistä. Päällä kasvaa koivuja ja kuusia.

Kohteen rajaus

Kohde rajautuu pistemäisesti kämpän keskeltä mitattuun gps pisteeseen.

Tulkinta

Kevyempi rakennelma rakennuksen eteläseinässä on ollut todennäköisesti tallina.

Lisätietoja**Toimenpiteet****Tarkastukset**

Tila: 3 Toteutettu Laji: 6 Suojeluarvojen tarkastus Tarkastusvuosi: 2013
 Tarkastuspvm: 28.5.2013 Tarkastaja: T. Karjalainen
 Kuvaus:

Viranomaisrekisterinro:	Kunto: 2 Keskinertainen
	Olotila: 2 Ei käytössä

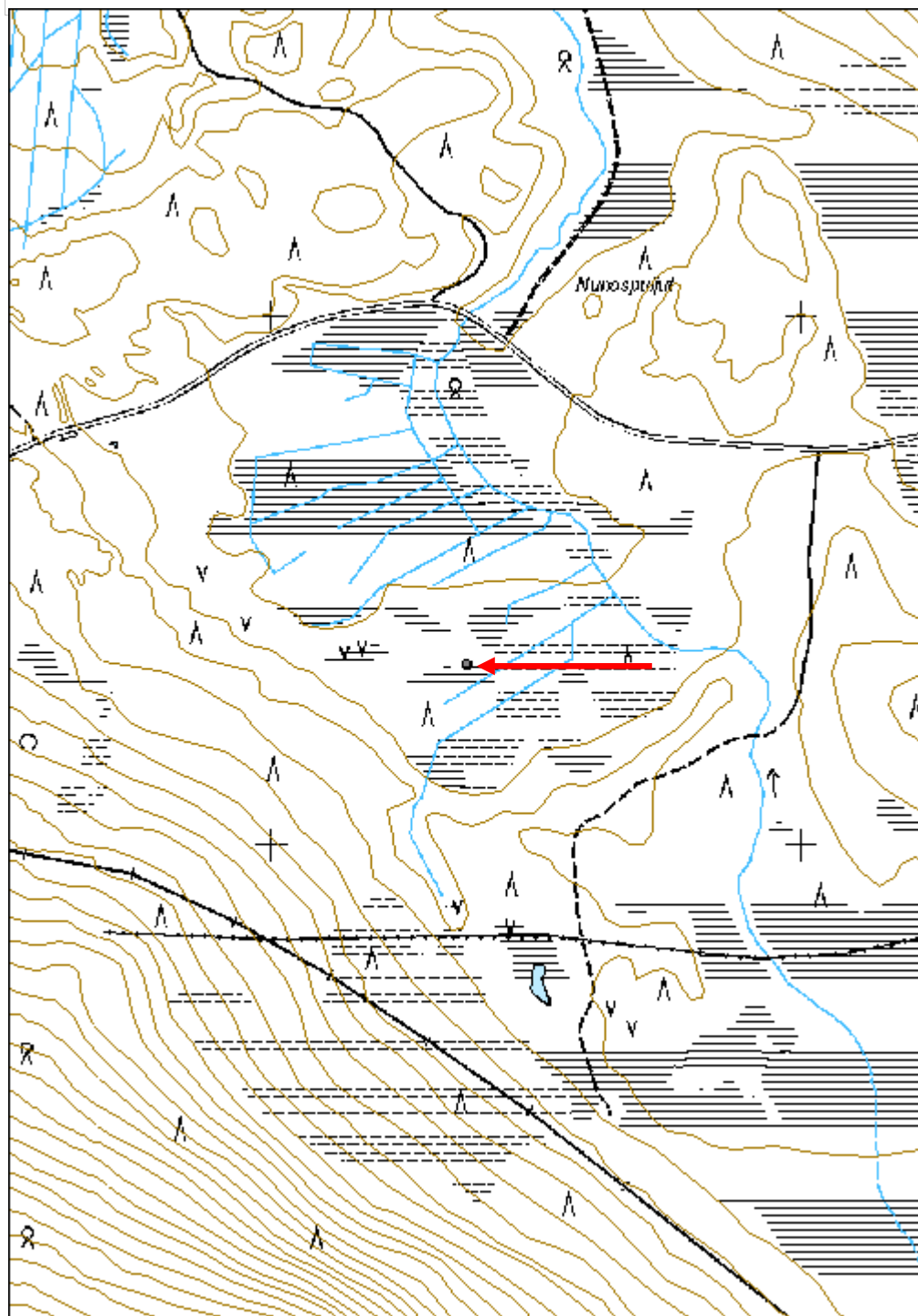
Arvotus:	8 Muu suojeluarvo	Kohteen suojelu:	9 Muu suojeluarvo
Selitys:		Selitys:	

Ympäristön suojelu:	0 Ei määritelty
Selitys:	



Rakennelman pohjoispääty.

Kohdetyyppi:	1 Asuinpaikat	Copyright:	© Metsähallitus 2008 © Maanmittauslaitos 1/MML/08
Koordinaatit:	X 7523340, Y 3437367, Z 235	Mittakaava:	1:10000



Karhutievat kämppä jäännös

MH-tunnus: 160118

Kohdetyyppi:	1 Asuinpaikat	Haltija:	181 Metsätalous Länsi-Lappi
Ajoitus:	7116 Uusi aika	Ylläpitäjä:	181 Metsätalous Länsi-Lappi
Rakentamisvuosi:		Kunta:	261 Kittilä
Lukumäärä:	1		

Koordinaattiselitys:		Geometria tuotettu:	4 Gps-mittaus, korjaamaton
Koordinaatit:	X 7539226, Y 3403667, Z 245	Löydöt:	

Taustatiedot

Silvia.

Ympäristön kuvaus

Kohde sijaitsee hiekkakankaalla, jossa mänty- ja koivutaimikko. Kohteen pohjoispuolella alkaa suo.

Kohteen kuvaus

Kohteessa koivuista tehty kämppä, jonka koko on 5 x 5 metriä ja seinät kulkevat pääilmansuuntiin. Oviaukko on pohjoisseinän keskellä. Lattian alueella kulkee tuohipäälliset koivunrungot idästä länteen. Myös pohjoisesta etelään kulkevat seinät ovat olleet pyörökoivuista. Kohteesta löytyy muutamia nauvoja, öljykanisteri ja pahvia rakenteista. Päällä kasvaa koivuntaimikko.

Kohteen rajaus

Kohde rajautuu pistemäisesti kämpän keskeltä mitattuun gps pisteeseen.

Tulkinta

Lisätietoja

Toimenpiteet

Tarkastukset

Tila: 3 Toteutettu Laji: 6 Suojeluarvojen tarkastus Tarkastusvuosi: 2013
Tarkastuspvm: 29.5.2013 Tarkastaja: T. Karjalainen
Kuvaus:

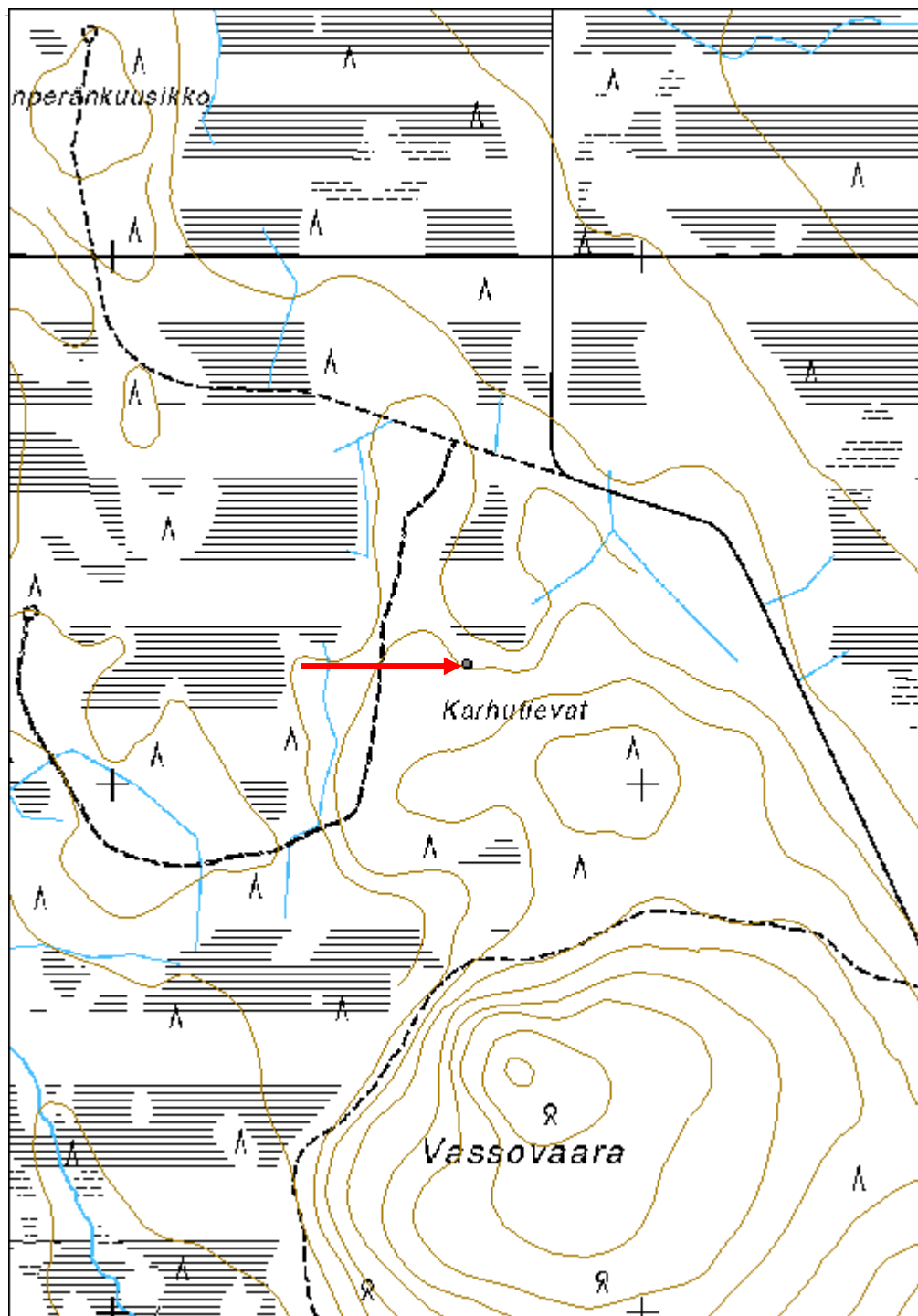
Viranomaisrekisterinro:		Kunto:	3 Huono
Arvotus:	8 Muu suojeluarvo	Olotila:	2 Ei käytössä
Selitys:		Kohteen suojelu:	9 Muu suojeluarvo
		Selitys:	

Ympäristön suojelu:	0 Ei määritelty
Selitys:	



Kämpä on tehty koivun rungoista, mikä on harvinainen ilmiö.

Kohdetyyppi:	1 Asuinpaikat	Copyright:	© Metsähallitus 2008 © Maanmittauslaitos 1/MML/08
Koordinaatit:	X 7539226, Y 3403667, Z 245	Mittakaava:	1:10000



Jukola kämppä jäännös

MH-tunnus: 160120

Kohdetyyppi:	1 Asuinpaikat	Haltija:	181 Metsätalous Länsi-Lappi
Ajoitus:	7116 Uusi aika	Ylläpitäjä:	181 Metsätalous Länsi-Lappi
Rakentamisvuosi:		Kunta:	261 Kittilä
Lukumäärä:	1		

Koordinaattiselitys:		Geometria tuotettu:	4 Gps-mittaus, korjaamaton
Koordinaatit:	X 7540098, Y 3391306, Z 280	Löydöt:	

Taustatiedot

Silvia.

Ympäristön kuvaus

Kohde sijaitsee suon reunalla kivikkoisella kankaalla, jossa kasvaa sekametsä. Kohteen itäpuolella kulkee suojametsän raja.

Kohteen kuvaus

Kämpän koko on 4 x 4 x 1,7 m kurkihirteen mitattuna. Kurkihirteen saakka on kahdeksan hirsikertaa. Kämpä on tehty suurista hirsistä moottorisahalla, ja ne on alapuolelta salvattu. Kaakkoisseinän keskellä on pieni ikkuna ja lounaisseinän keskellä ovi. Kurkihirsit kulkee koillisesta lounaaseen. Kattopuissa on runsaasti nauvoja. Romahtaneella välikatolla on ollut hiekkaa. Oven koko on 115 x 70 cm ja ikkunan 70 x 35 cm. Ovi- ja ikkunapielet on tehty laudoista.

Kohteen rajaus

Kohde rajautuu pistemäisesti kämpän keskeltä mitattuun gps pisteeseen.

Tulkinta

Lisätietoja

Toimenpiteet

Tarkastukset

Tila: 3 Toteutettu Laji: 6 Suojeluarvojen tarkastus Tarkastusvuosi: 2013
 Tarkastuspvm: 29.5.2013 Tarkastaja: T. Karjalainen
 Kuvaus:

Viranomaisrekisterinro:		Kunto:	2 Keskinertainen
		Olotila:	2 Ei käytössä
Arvotus:	8 Muu suojeluarvo	Kohteen	9 Muu suojeluarvo

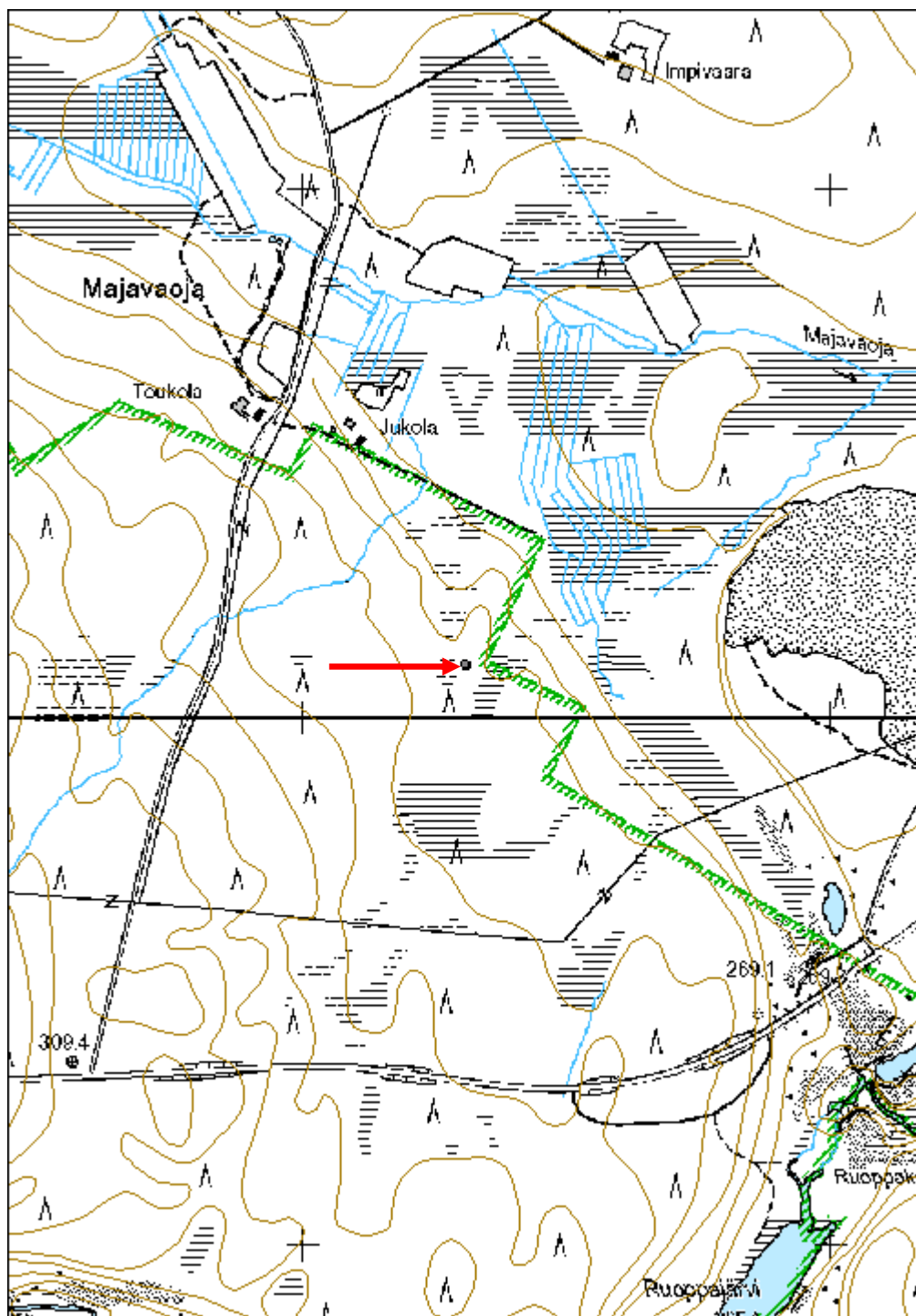
Selitys:	suojelu: Selitys:
-----------------	------------------------------------

Ympäristön suojelu:	0 Ei määritelty
Selitys:	



Rakennelma on huterasti koottu vanhoista rakennuksen hirsistä.

Kohdetyyppi:	1 Asuinpaikat	Copyright:	© Metsähallitus 2008 © Maanmittauslaitos 1/MML/08
Koordinaatit:	X 7540098, Y 3391306, Z 280	Mittakaava:	1:10000



Tupalehto kämpmä jäännös

MH-tunnus: 160912

Kohdetyyppi:	1 Asuinpaikat	Haltija:	181 Metsätalous Länsi-Lappi
Ajoitus:	7116 Uusi aika	Ylläpitäjä:	181 Metsätalous Länsi-Lappi
Rakentamisvuosi:		Kunta:	261 Kittilä
Lukumäärä:	4		

Koordinaattiselitys:		Geometria tuotettu:	4 Gps-mittaus, korjaamaton
Koordinaatit:	X 7511173, Y 3443817, Z 215	Löydöt:	

Taustatiedot

Kohde löytyi inventoitaessa.

Ympäristön kuvaus

Kohde sijaitsee Karjakkojoen itäpuolella noin 250 metrin päässä. Rakennukset ovat moreeniharjulla suon reunalla.

Kohteen kuvaus

Rakennus 1 sijaitsee pisteessä x 3443796, y 7511201. Lahonneen hirsi- ja lautarakennelman koko on 10,8 x 3,6 metriä, ja sen pitkät sivut kulkevat idästä länteen. Lattian kohdalla on kaksi metriä leveä kuoppa. Rakenteissa on suuria rautanauvoja. Paikalla on pullo, jossa on vuosiluku 1963.

Rakennus 2 sijaitsee pisteessä x 3443802, y 7511184. Pisteessä on 3,6 x 4,2 metriä maakumpu, joka on metrin korkea. Maakummusta tulee tuuletushormi. Kohde on vaikeasti havaittavissa.

Rakennus 3 sijaitsee pisteessä x 3443790, y 7511148. Paikalla on 7,2 x 5,5 metriä turvepenkki, jonka keskellä on väliseinä ja 2 x 2 metriä betonilaatta. Pitkä sivu kulkee idästä länteen. Rakennuksen vieressä on kaivo, saunan kiuas ja kamiina. Seinistä tai muista rakenteista ei ole jäljellä enää mitään. Päällä kasvaa nuorta koivikko.

Rakennuksesta 4, erottuu suorakaiteen muotoinen multapenkki niittyaukealla, jonka koko on 7,5 x 7,5 metriä. Sen seinät kulkevat päällimansuuntiin. Vieressä on lahonneiden hirsien kasa jäänteinä puretusta rakennuksesta. Päällä kasvaa nuoria koivuja. Rakennuksen alarinteessä on pihanurmialue.

Kohteen rajaus

Kohde rajautuu aluemaisesti havaittujen rakenteiden ylle.

Tulkinta

Rakennus 2 on todennäköisesti ollut maakellari.

Lisätietoja**Toimenpiteet**

Tarkastukset

Tila: 3 Toteutettu Laji: 6 Suojeluarvojen tarkastus Tarkastusvuosi: 2013
 Tarkastuspvm: 30.5.2013 Tarkastaja: T. Karjalainen
 Kuvaus:

**Viranomais-
rekisterinro:**

Kunto: 3 Huono

Arvotus: 8 Muu suojeluarvo

Olotila: 2 Ei käytössä

**Kohteen
suojaus:** 9 Muu suojeluarvo

Selitys:

Selitys:

**Ympäristön
suojaus:**

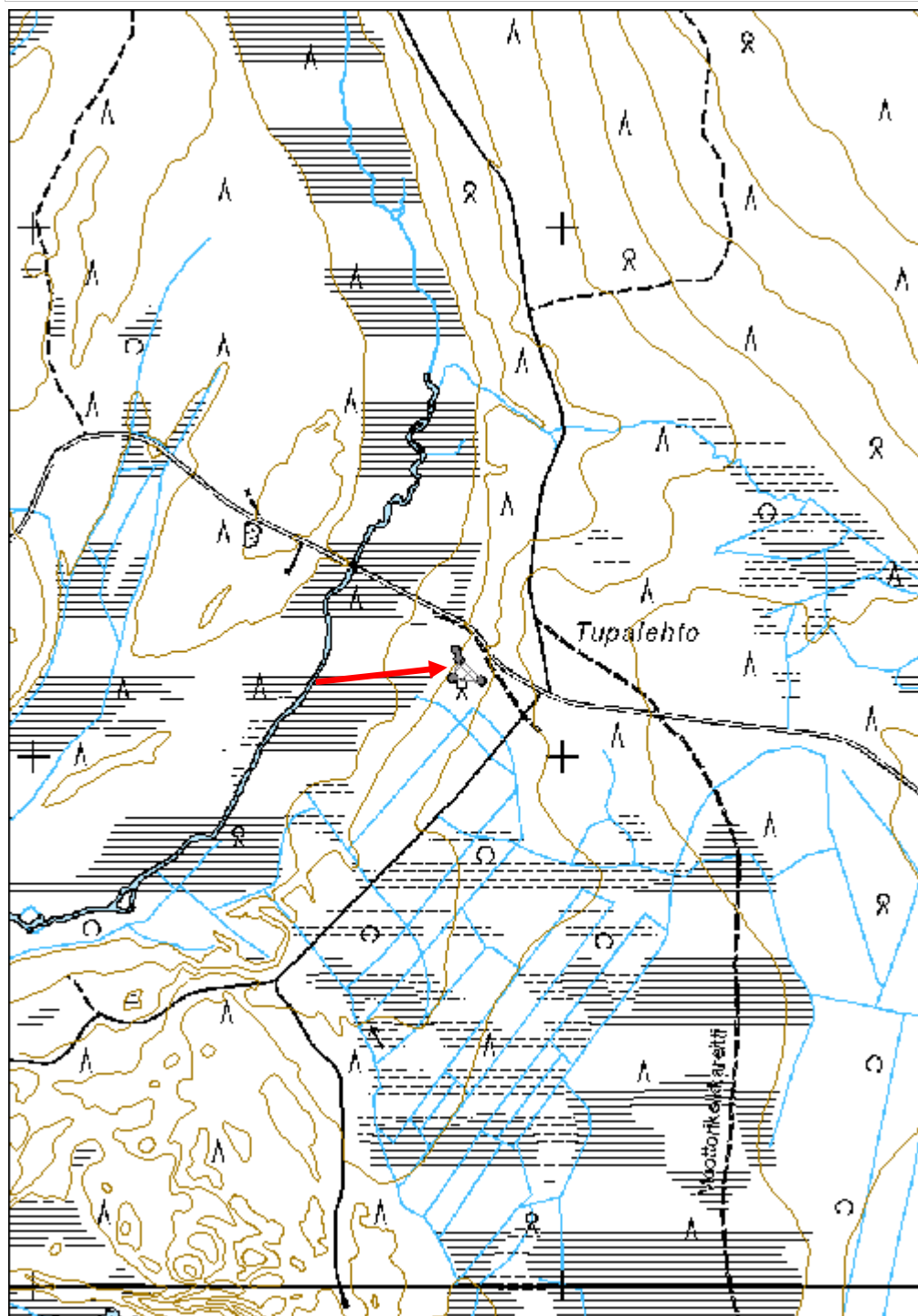
0 Ei määritelty

Selitys:



Kämpän lahonneet portaat.

Kohdetyyppi:	1 Asuinpaikat	Copyright:	© Metsähallitus 2008 © Maanmittauslaitos 1/MML/08
Koordinaatit:	X 7511173, Y 3443817, Z 215	Mittakaava:	1:10000



Liittokangas kämppä jäännös

MH-tunnus: 160124

Kohdetyyppi:	1 Asuinpaikat	Haltija:	181 Metsätalous Länsi-Lappi
Ajoitus:	7116 Uusi aika	Ylläpitäjä:	181 Metsätalous Länsi-Lappi
Rakentamisvuosi:		Kunta:	261 Kittilä
Lukumäärä:	1		

Koordinaattiselitys:		Geometria tuotettu:	4 Gps-mittaus, korjaamaton
Koordinaatit:	X 7522333, Y 3418021, Z 245	Löydöt:	

Taustatiedot

Silvia.

Ympäristön kuvaus

Kohde sijaitsee suon reunalla mäntykankaalla. Kohteen lounaispuolella alkavan suon ja kohteen välissä kulkee tieura.

Kohteen kuvaus

Kohteessa on kellari ja kaksi hirsikämpää sen molemmin puolin. Kellarin koko on 4,7 x 4,7 metriä. Länsipuolen kämppä on 5 x 5 metriä ja itäpuolen 5,8 x 4,2 metriä. Rakennelmien väli on kaksi metriä. Länsikämpän koillisseinässä on eteinen kooltaan 2 x 3,5 metriä. Kämppien kurkihirsissä runsaasti nauvoja. Jäljellä on yksi hirsikerta. Hirret on sahalla katkottu ja ne ovat ainakin alapuolelta salvettu. Kaikki rakenteet ovat alkaneet muuttua turvepenkeiksi, jota kellari on jo. Kellarin valleilla kasvaa suuria kuusia. Kaikki kohteet rajautuvat lounaassa tieuraan.

Kohteen rajaus

Kohde rajautuu pistemäisesti kellarin keskeltä mitattuun gps-pisteeseen.

Tulkinta***Lisätietoja******Toimenpiteet******Tarkastukset***

Tila: 3 Toteutettu Laji: 6 Suojeluarvojen tarkastus Tarkastusvuosi: 2013
Tarkastuspvm: 3.6.2013 Tarkastaja: T. Karjalainen
Kuvaus:

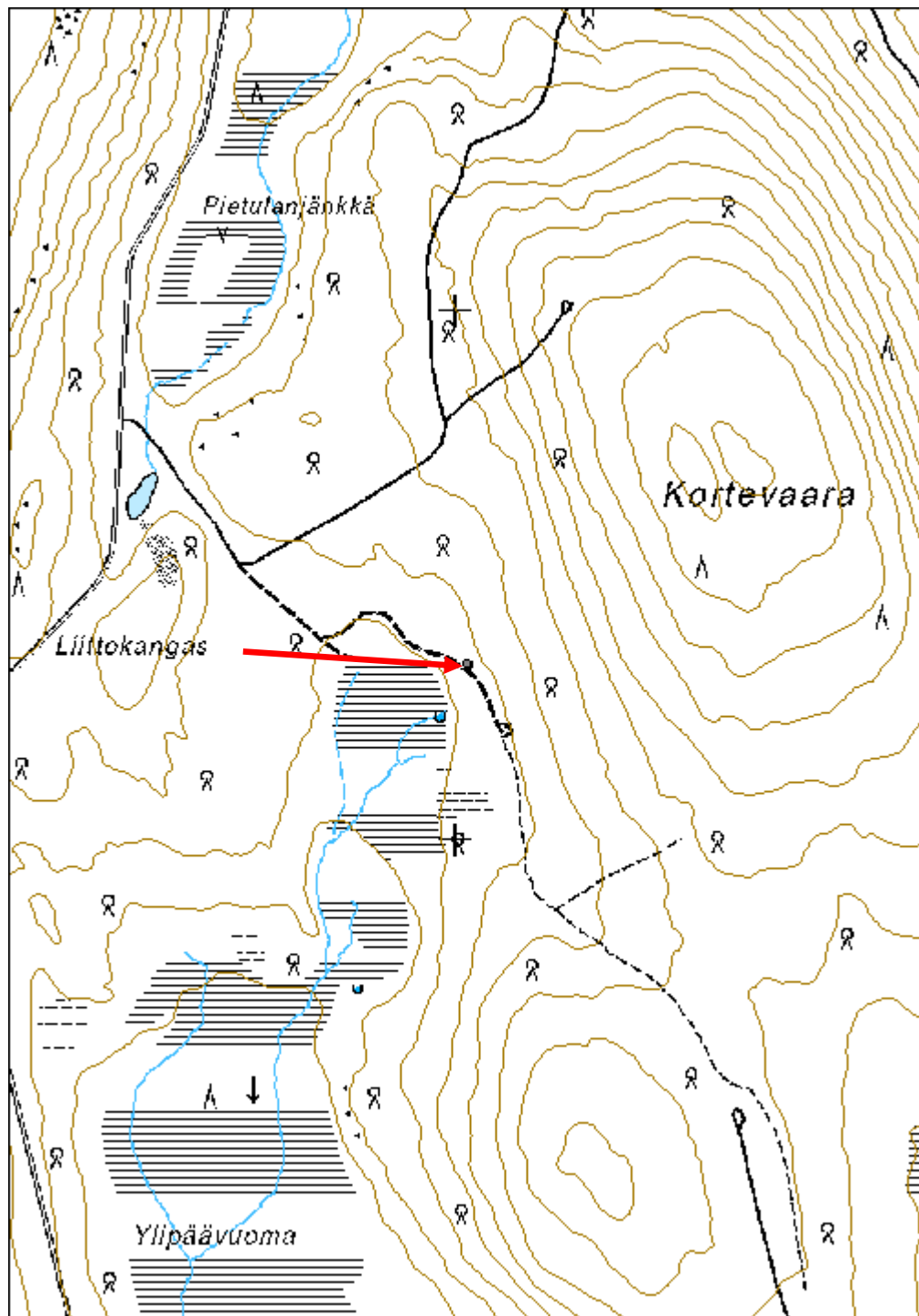
Viranomaisrekisterinro:	Kunto:	2 Keskinertainen
	Olotila:	2 Ei käytössä

Arvotus:	8 Muu suojeluarvo	Kohteen suojelu:	9 Muu suojeluarvo
Selitys:		Selitys:	
Ympäristön suojelu:	0 Ei määritelty		
Selitys:			



Hirret ovat muuttumassa turpeeksi.

Kohdetyyppi:	1 Asuinpaikat	Copyright:	© Metsähallitus 2008 © Maanmittauslaitos 1/MML/08
Koordinaatit:	X 7522333, Y 3418021, Z 245	Mittakaava:	1:10000



Putaanperänvuoma 1 rakennus jäännös

MH-tunnus: 161688

Kohdetyyppi:	1 Asuinpaikat	Haltija:	181 Metsätalous Länsi-Lappi
Ajoitus:	7116 Uusi aika	Ylläpitäjä:	181 Metsätalous Länsi-Lappi
Rakentamisvuosi:		Kunta:	0
Lukumäärä:	1		

Koordinaattiselitys:		Geometria tuotettu:	0 Ei tiedossa
Koordinaatit:		Löydöt:	

Taustatiedot
Uusi löytö
Ympäristön kuvaus
Kohde sijaitsee joen rantakivikossa, jossa on tulvaniitty. Kohteesta on länteen, joen rantaan 20 metriä.
Kohteen kuvaus
Paikalla erottuu suorakaiteen muotoisen rakennuksen jäännös, jonka pitkät sivut kulkevat kaakosta luoteeseen. Suorakaiteen muotoisen seinävallin koko on 9,5 x 10,7 metriä ja korkeus 50 cm. Rakennelman päällä kasvaa koivutaimikko.
Kohteen rajaus
Kohde rajautuu pistemäisesti rakennelman keskeltä mitattuun gps pisteeseen.
Tulkinta
Rakennelma voi olla niitty-ladon tai asuinrakennuksen jäännös.
Lisätietoja

Toimenpiteet

Tarkastukset
Tila: 3 Toteutettu Laji: 6 Suojeluarvojen tarkastus Tarkastusvuosi: 2013
Tarkastuspvm: 3.6.2013 Tarkastaja: T. Karjalainen
Kuvaus:

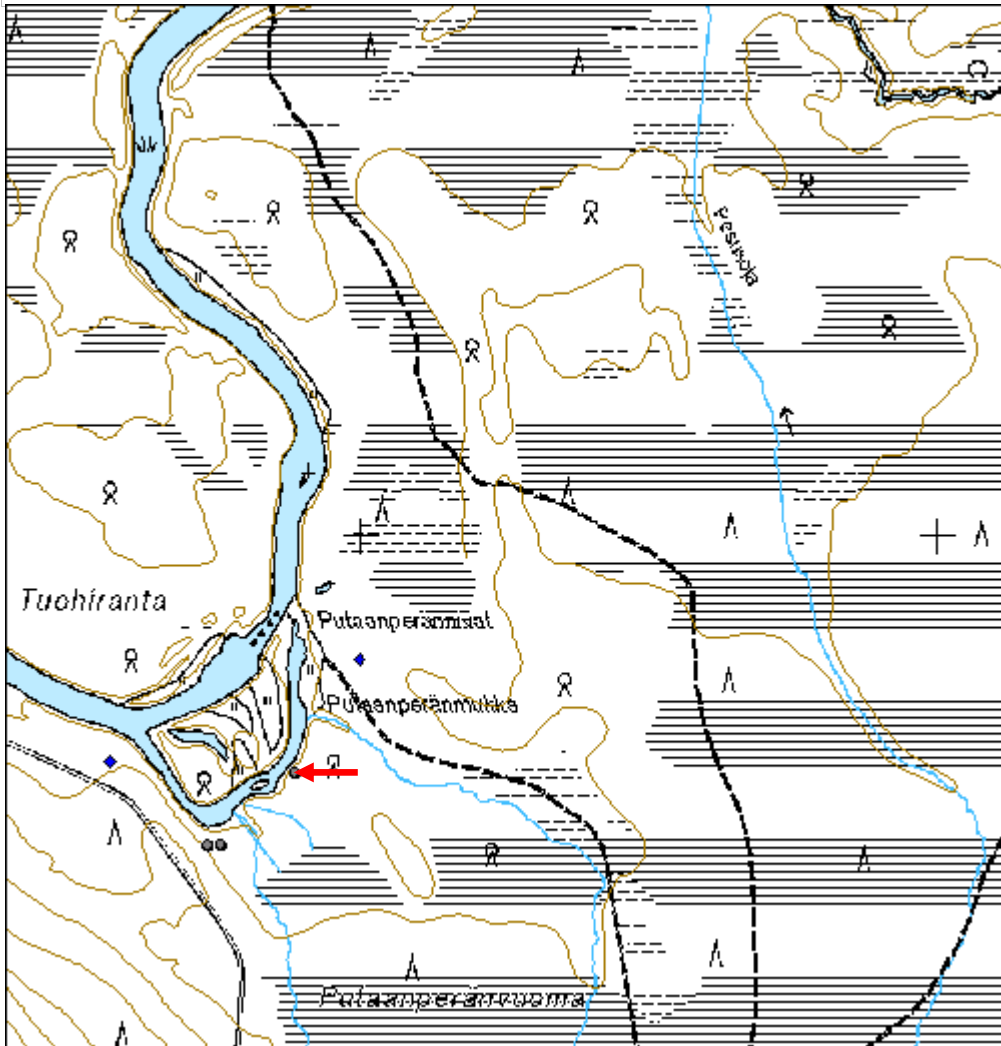
Viranomaisrekisterinro:		Kunto:	3 Huono
Arvotus:	8 Muu suojeluarvo	Olotila:	2 Ei käytössä
Selitys:		Kohteen suojelu:	9 Muu suojeluarvo
		Selitys:	

Ympäristön suojelu:	0 Ei määritelty
Selitys:	



Rakennuksen suorakaidepohja on kuusien ja koivujen valtaama.

Kohdetyyppi:	1 Asuinpaikat	Copyright:	© Metsähallitus 2008 © Maanmittauslaitos 1/MML/08
Koordinaatit:		Mittakaava:	1:10000



Putaanperänvuoma 2 rakennus jäännös

MH-tunnus: 161689

Kohdetyyppi:	1 Asuinpaikat	Haltija:	181 Metsätalous Länsi-Lappi
Ajoitus:	7116 Uusi aika	Ylläpitäjä:	181 Metsätalous Länsi-Lappi
Rakentamisvuosi:		Kunta:	0
Lukumäärä:	1		

Koordinaattiselitys:		Geometria tuotettu:	4 Gps-mittaus, korjaamaton
Koordinaatit:	X 7525579, Y 3417925, Z 187	Löydöt:	

Taustatiedot

Uusi löytö.

Ympäristön kuvaus

Loukisen joen itärannalla sijaitseva rantakivikko, jossa kasvaa myös tulvaniittyä.

Kohteen kuvaus

Kohteessa on 7,5 x 6,5 metrin kokoinen rakennuksen jäännös, jonka pitkät sivut kulkevat idästä länteen. Seinät erottuvat puolen metrin vahvuisena turvevallina. Luoteiskulmassa on kumpu, joka on mahdollisesti uunin raunio. Kohde sijaitsee Putaanvuoma 1 kohteen itäpuolella piha-aukion toisella puolella ja rakennuksien pohjat voivat olla samaa rakennusryhmää.

Kohteen rajaus

Kohde rajautuu pistemäisesti rakennelman keskeltä mitattuun gps pisteeseen.

Tulkinta

Rakennuksen raunio, joka on mahdollisesti purettu.

Lisätietoja**Toimenpiteet****Tarkastukset**

Tila: 3 Toteutettu Laji: 6 Suojeluarvojen tarkastus Tarkastusvuosi: 2013
Tarkastuspvm: 3.6.2013 Tarkastaja: T. Karjalainen
Kuvaus:

Viranomaisrekisterinro:		Kunto:	3 Huono
Arvotus:	8 Muu suojeluarvo	Olotila:	2 Ei käytössä
Selitys:		Kohteen suojelu:	9 Muu suojeluarvo
		Selitys:	

Ympäristön suojelu:	0 Ei määritelty
Selitys:	



Vasemmalla niittypiha ja oikealla suorakaiteen muotoinen rakennuksen pohja.

Putaanperännivat rakennus jäännös

MH-tunnus: 161748

Kohdetyyppi:	1 Asuinpaikat	Haltija:	181 Metsätalous Länsi-Lappi
Ajoitus:	7116 Uusi aika	Ylläpitäjä:	181 Metsätalous Länsi-Lappi
Rakentamisvuosi:		Kunta:	261 Kittilä
Lukumäärä:	1		

Koordinaattiselitys:		Geometria tuotettu:	4 Gps-mittaus, korjaamaton
Koordinaatit:	X 7525771, Y 3417964, Z 187	Löydöt:	

Taustatiedot

Muinaisjäännösrekisteri, johon merkitty pyyntikuopaksi.

Ympäristön kuvaus

Loukisen joen itäpuolella sijaitsevan rantaniityn ja kuusimetsän välinen maasto. Kohde sijaitsee kuusikossa, jossa puolukkaturve aluskasvillisuutena.

Kohteen kuvaus

Kohteessa on 4 x 4,5 metrin kokoisen rakennuksen pohja, jonka sivut kulkevat väli-ilmansuuntiin. Etelänurkassa on kiukaan raunio. Seinien paikat erottuvat turvealleina ja lattiataso on kaivettu puolen metrin syvyyteen. Rakennelman päällä kasvaa koivuja ja kuusia.

Kohteen rajaus

Kohde rajautuu pistemäisesti rakennelma keskeltä mitattuun gps pisteeseen.

Tulkinta

Pieni kammityyppinen asumus.

Lisätietoja

Muinaisjäännösrekisterissä on kuoppa-asumuksesta itään merkitty pyyntikuoppa. Paikalla ei havaittu pyyntikuoppaa ja asumusta on ilmeisesti luultu pyyntikuopaksi, koska se muistuttaa sellaista.

Toimenpiteet**Tarkastukset**

Tila: 3 Toteutettu Laji: 6 Suojeluarvojen tarkastus Tarkastusvuosi: 2013
Tarkastuspvm: 3.6.2013 Tarkastaja: T. Karjalainen
Kuvaus:

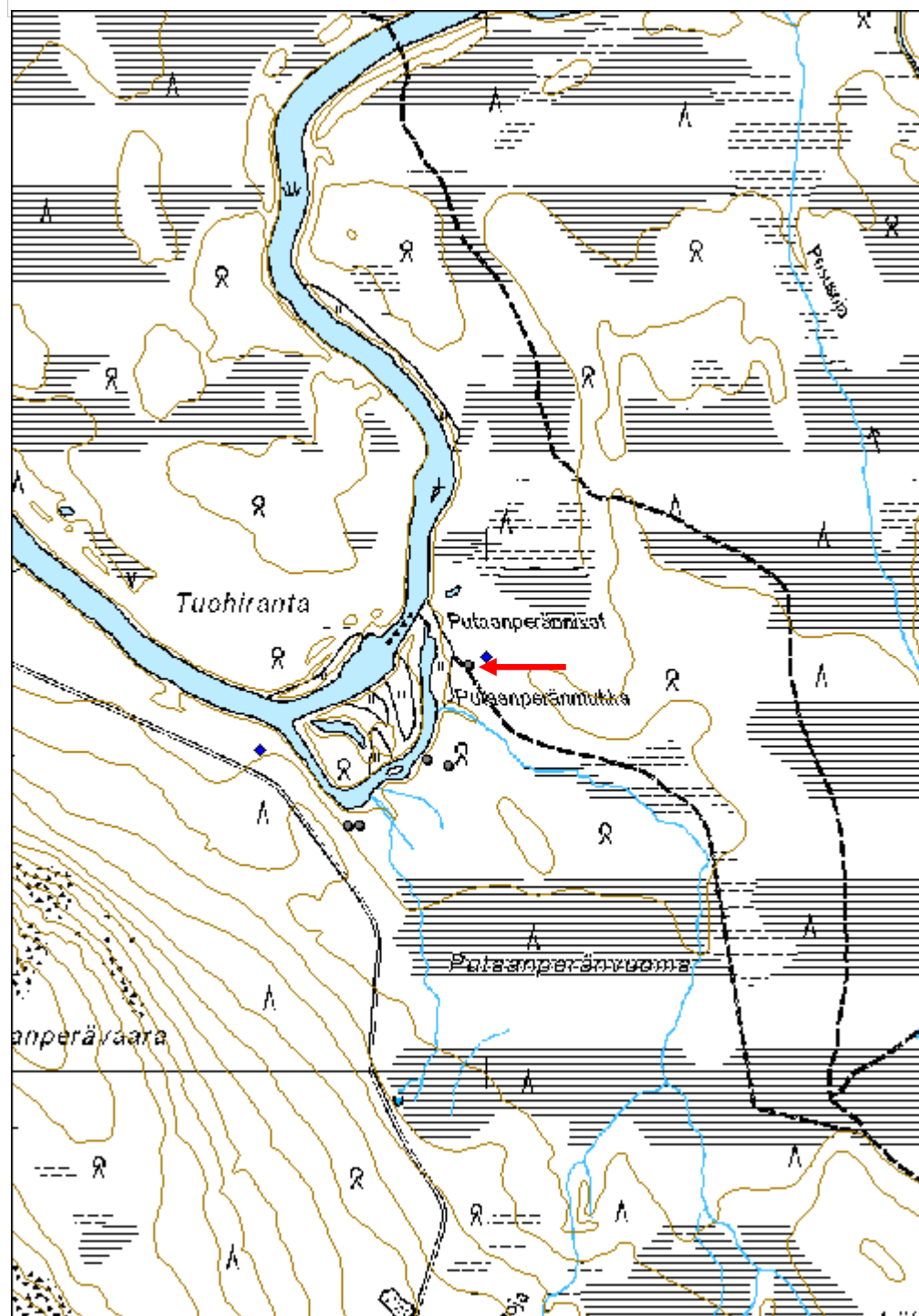
Viranomaisrekisterinro:		Kunto:	2 Keskinertainen
		Olotila:	2 Ei käytössä
Arvotus:	8 Muu suojeluarvo	Kohteen suojelu:	9 Muu suojeluarvo

Selitys:	Selitys:
Ympäristön suojelu:	0 Ei määritelty
Selitys:	



Rakennuksen pohja on puoliksi maahan kaivettu ja nurkassa on liesikiveys.

Kohdetyyppi:	1 Asuinpaikat	Copyright:	© Metsähallitus 2008 © Maanmittauslaitos 1/MML/08
Koordinaatit:	X 7525771, Y 3417964, Z 187	Mittakaava:	1:10000



Putaanperänvuoma 3 rakennus jäännös

MH-tunnus: 161749

Kohdetyyppi:	9 Valmistuspaikat/työpaikat	Haltija:	181 Metsätalous Länsi-Lappi
Ajoitus:	7116 Uusi aika	Ylläpitäjä:	181 Metsätalous Länsi-Lappi
Rakentamisvuosi:		Kunta:	261 Kittilä
Lukumäärä:	1		

Koordinaattiselitys:		Geometria tuotettu:	4 Gps-mittaus, korjaamaton
Koordinaatit:	X 7525542, Y 3417841, Z 185	Löydöt:	

Taustatiedot

Uusi löytö.

Ympäristön kuvaus

Loukisenjoen itärannan hietikko, jossa kasvaa joenrantaniittyä.

Kohteen kuvaus

Kohteessa on 3,5 x 4,2 metrin kokoinen rakennuksen pohja, jonka pitkät sivut kulkevat idästä länteen. Rakennus erottuu enää lahona hirsikertana ja lattian ala tasoitettuna maa-alueena, joka on nurmikenttää.

Kohteen rajaus

Kohde rajautuu pistemäisesti rakennelman keskeltä mitattuun gps pisteeseen.

Tulkinta

Niitynladon pohja.

Lisätietoja**Toimenpiteet****Tarkastukset**

Tila: 3 Toteutettu Laji: 6 Suojeluarvojen tarkastus Tarkastusvuosi: 2013
Tarkastuspvm: 3.6.2013 Tarkastaja: T. Karjalainen
Kuvaus:

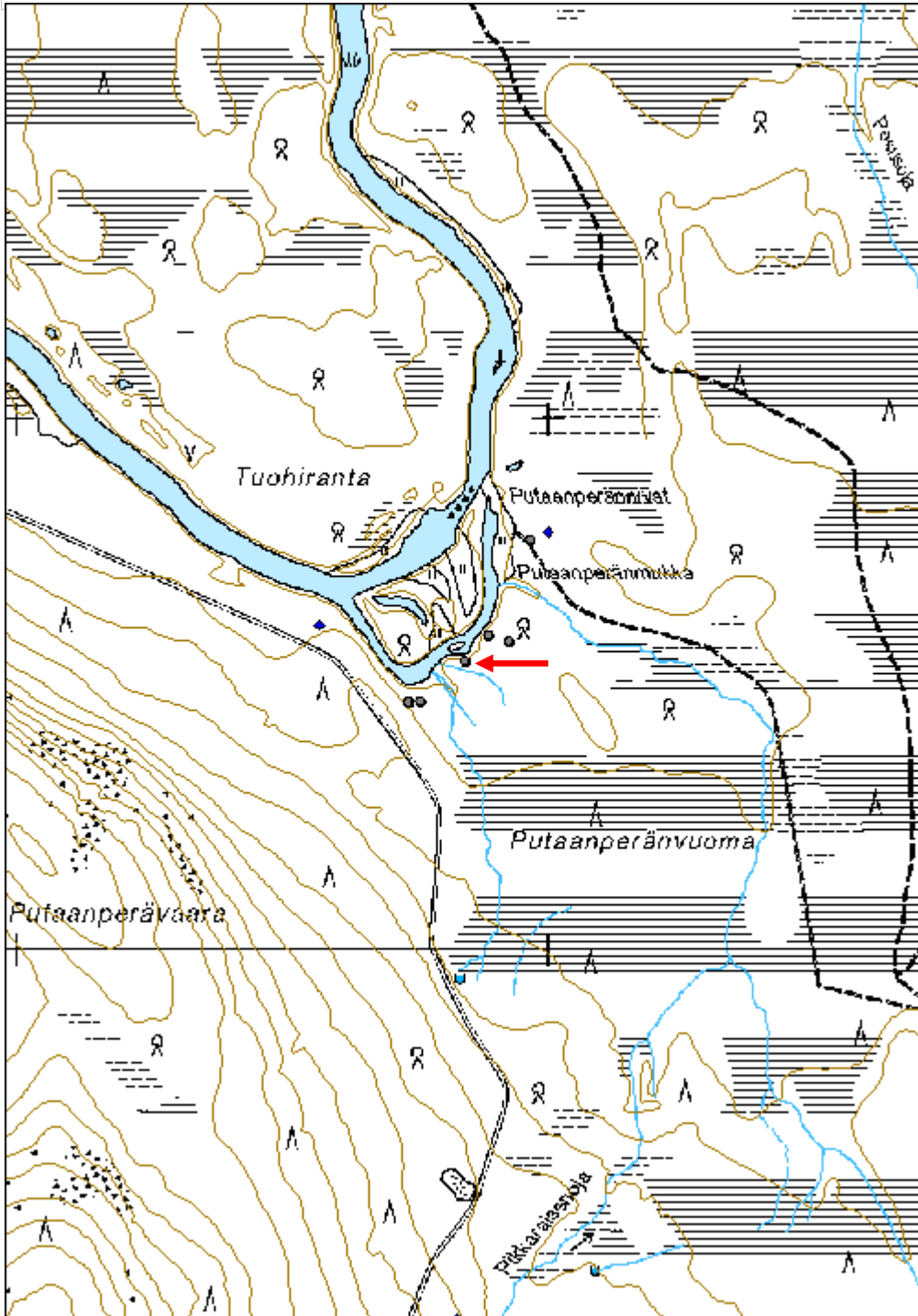
Viranomaisrekisterinro:		Kunto:	3 Huono
Arvotus:	8 Muu suojeluarvo	Olotila:	2 Ei käytössä
Selitys:		Kohteen suojelu:	9 Muu suojeluarvo
		Selitys:	

Ympäristön suojelu:	0 Ei määritelty
Selitys:	



Tulvaniityn rakennuksen pohja on ilmeisesti niityladon sija. Suorakaiteen muotoinen rakennuksen ala erottuu kuvassa heikosti.

Kohdetyyppi:	9 Valmistuspaikat/työpaikat	Copyright:	© Metsähallitus 2008 © Maanmittauslaitos 1/MML/08
Koordinaatit:	X 7525542, Y 3417841, Z 185	Mittakaava:	1:10000



Vanhasenmukka rakennus jäännös

MH-tunnus: 161768

Kohdetyyppi:	1 Asuinpaikat	Haltija:	181 Metsätalous Länsi-Lappi
Ajoitus:	7116 Uusi aika	Ylläpitäjä:	181 Metsätalous Länsi-Lappi
Rakentamisvuosi:		Kunta:	261 Kittilä
Lukumäärä:	1		

Koordinaattiselitys:		Geometria tuotettu:	4 Gps-mittaus, korjaamaton
Koordinaatit:	X 7527011, Y 3414420, Z 195	Löydöt:	

Taustatiedot

Silvia.

Ympäristön kuvaus

Kohde sijaitsee Loukisen joen etelärannasta 128 metriä etelään. Rakennelman eteläpuolitse kulkee ajoura 25 metrin etäisyydeltä. Alueella on sekametsä, joka kasvaa joen etelärinteessä. Rakennelman eteläpuolella on metrin halkaisijaltaan oleva kuoppa.

Kohteen kuvaus

Kämpän sija erottuu 50 cm levyisenä multapenkinä, joka muodostaa 5,7 x 4,8 metrin kokoisen suorakaiteen. Pitkät sivut kulkevat idästä länteen. Rakennuksesta on jäljellä muutamia lahoja hirsii ja harmaata kattohuopaa. Rakennelman itäpuolella on kolme laatikkovesipasaa.

Kohteen rajaus

Kohde rajautuu pistemäisesti rakennelman keskeltä mitattuun gps pisteeseen.

Tulkinta

Rakennuksen jäännös, joka on voinut olla metsätyökämpä. Vieressä sijaitsevat vesipasat viittaavat joen yli jäädytettyyn talvitiehen, joka on ilmeisesti tehty tukinajoa varten.

Lisätietoja

Toimenpiteet

Tarkastukset

Tila: 3 Toteutettu Laji: 6 Suojeluarvojen tarkastus Tarkastusvuosi: 2013
 Tarkastuspvm: 3.6.2013 Tarkastaja: T. Karjalainen
 Kuvaus:

Viranomaisrekisterinro:		Kunto:	3 Huono
		Olotila:	2 Ei käytössä
Arvotus:	8 Muu suojeluarvo	Kohteen	9 Muu suojeluarvo

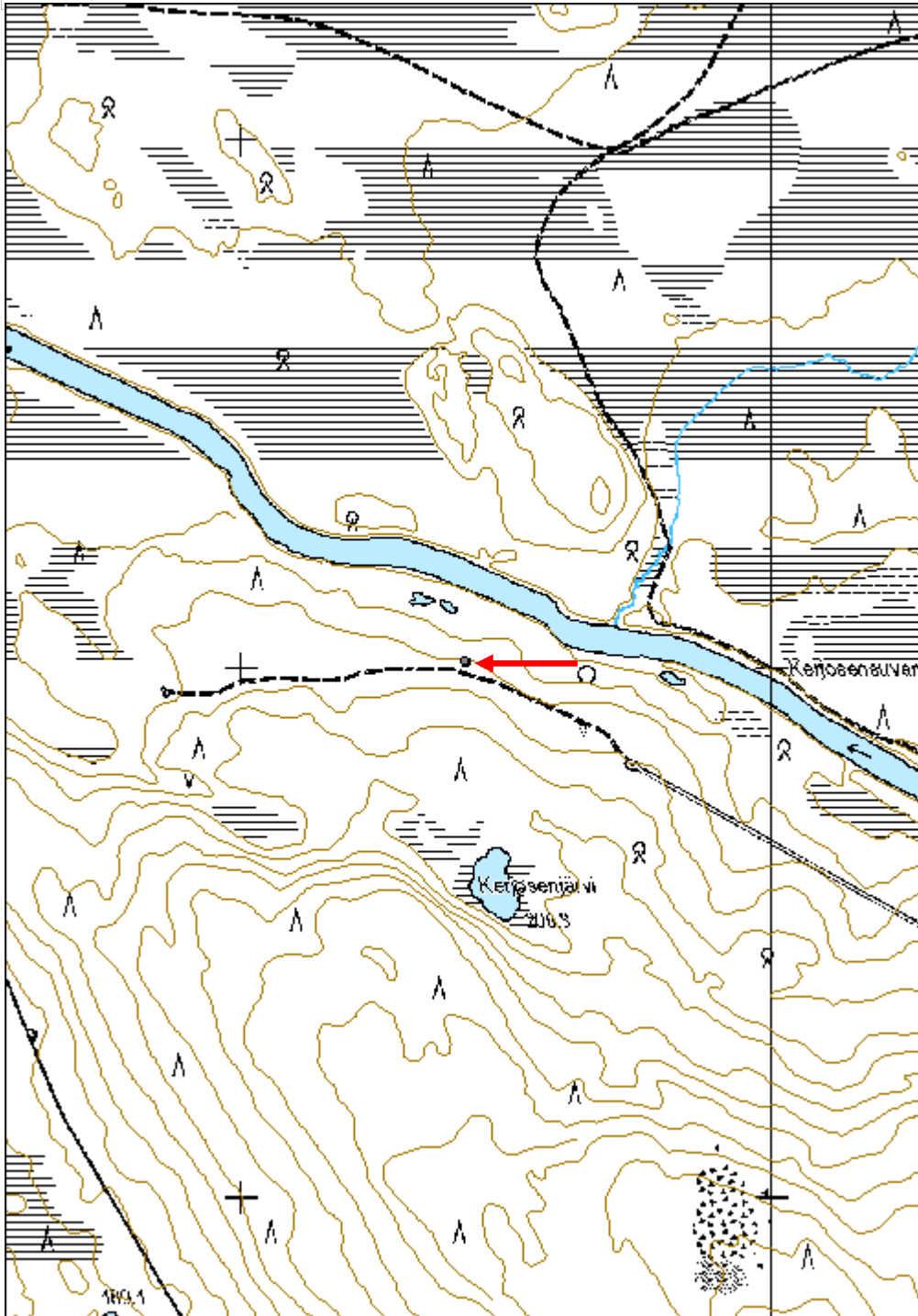
Selitys:	suojelu: Selitys:
-----------------	------------------------------------

Ympäristön suojelu:	0 Ei määritelty
Selitys:	



Rakennuksesta on jäljellä lähinnä multapenkki ja muutama laho hirsi sekä kaksi vesipasaa.

Kohdetyyppi:	1 Asuinpaikat	Copyright:	© Metsähallitus 2008 © Maanmittauslaitos 1/MML/08
Koordinaatit:	X 7527011, Y 3414420, Z 195	Mittakaava:	1:10000



Välioja rakennus jäännös

MH-tunnus: 161818

Kohdetyyppi:	1 Asuinpaikat	Haltija:	181 Metsätalous Länsi-Lappi
Ajoitus:	7116 Uusi aika	Ylläpitäjä:	181 Metsätalous Länsi-Lappi
Rakentamisvuosi:		Kunta:	261 Kittilä
Lukumäärä:	10		

Koordinaattiselitys:		Geometria tuotettu:	4 Gps-mittaus, korjaamaton
Koordinaatit:	X 7521126, Y 3419502, Z 210	Löydöt:	

Taustatiedot

Silvia

Ympäristön kuvaus

Kohde sijaitsee kuivassa kangasmetsässä, jossa valtapuuna on mänty. Alue on Riikovaaran itärinteen juuressa, itäpuolella 40 metrin päässä on suo. Maaperä on kohteessa moreeniharjua.

Kohteen kuvaus

Kohteessa on 10 pientä kämppää, joissa osassa on uuninkiuas. Osa kämpistä on osittain maahan kaivettuja ja kaikissa on hirsiseinät. Seinät ovat joissakin kämpissä lahonneet turvellaiksi, mutta joissakin on viisikin hirsikertaa jäljellä. Kämpät on tehty pyöröhirsistä ja ne on katkottu sahalla ja salvettu nurkista.

Kämpä 1: Koko 3,6 x 3 metriä, pitkät sivut kulkevat lounaasta koilliseen. Koilliskulmassa on uunin raunio. Kämpä on tehty 70 cm syväksi kaivettuun kuoppaan, jonka reunoilla näkyy lahonneita hirsisiä kuopan seinissä.

Kämpä 2: Koko: 3,6 x 3,2 metriä, pitkät sivut kulkevat lounaasta koilliseen. Seinissä on molemmin puolin salvetut, sahalla katkotut hirret, joita parhaimmillaan on 9 hirsikertaa jäljellä. Hirsien välissä ei näy riiveitä.

Kämpä 3: Koko: 2,7 x 2,7 metriä, seinät kulkevat väli-ilman suuntiin. Seinistä on jäljellä muutama lahonnut hirsikerta. Oviaukko on eteläseinän keskellä.

Kämpä 4: Koko: 3,6 x 3,8 metriä, seinät väli-ilmansuuntiin. Hirsikertoja on 3 jäljellä.

Kämpä 5: Koko: Suorakaiteen muotoinen kuoppa, jonka seinissä on hirret ja kaksi väliseinä lyhyiden sivujen suuntaisesti. Pitkät sivut kulkevat pohjoisesta etelään. Koko: 11 x 3,6 metriä. Koillis- ja kaakkoisnurkissa on kiviuunien rauniot.

Kämpä 6: Koko 3, 4 x 3,4 metriä, seinät kulkevat väli-ilman suuntiin. Rakennelmasta on muutamia hirsikertoja jäljellä. Pohjoisseinä on tehty suurista tukkipuista.

Kämpä 7: Koko: 3,4 x 3,2 metriä. Pitkät sivut kulkevat pohjoisesta etelään. Rakennelmasta on jäljellä kaksi lahonnutta hirsikertaa. Oviaukko on pohjoisseinän keskellä.

Kämpä 8: Koko: 3,8 x 3,2 metriä. Seinät kulkevat väli-ilman suuntiin ja niistä on jäljellä lahonneita hirsisiä. Itänurkassa on liesikiveyksen raunio.

Kämpä 9: Koko: 3,2 x 2,6 metriä. Seinät kulkevat pääilmansuuntiin. Pohjoisseinän keskellä on oviaukko. Rakennelmasta on viisi hirsikertaa jäljellä. Hirret on alapuolelta salvettu ja sahalla katkottu.

Kämpä 10: Koko: 2,8 x 3,2 metriä. Seinät kulkevat väli-ilmansuuntiin. Kämpä on tehty maavallilla varustettuun kuoppaan. Pohjoisnurkassa on uunikiveyksen raunio.

Kohteen rajaus

Alakohteet rajautuvat pistemäisesti, mitattujen gps pisteiden mukaan, jotka on otettu rakenteiden keskeltä. Alue on rajattu mittapisteiden mukaan.

Tulkinta

Kämpät liittynevät luontevimmin poronhoitoon. Ne voisivat olla myös metsätyökämppeä, mutta varmuutta niiden merkityksestä ei toistaiseksi tiedetä. Kittilässä tavattiin muitakin vastaavia pienten kämppien tiiviitä ryhmiä. Mm. kohde Soretia pulju reiskano: 161582.

Lisätietoja

Toimenpiteet

Tarkastukset

Tila: 3 Toteutettu Laji: 6 Suojeluarvojen tarkastus Tarkastusvuosi: 2013
Tarkastuspvm: 3.6.2013 Tarkastaja: T. Karjalainen
Kuvaus:

**Viranomais-
rekisterinro:**

Kunto: 2 Keskinertainen

Arvotus: 8 Muu suojeluarvo

Olotila: 2 Ei käytössä

**Kohteen
suojaus:** 9 Muu suojeluarvo

Selitys:

Selitys:

**Ympäristön
suojaus:**

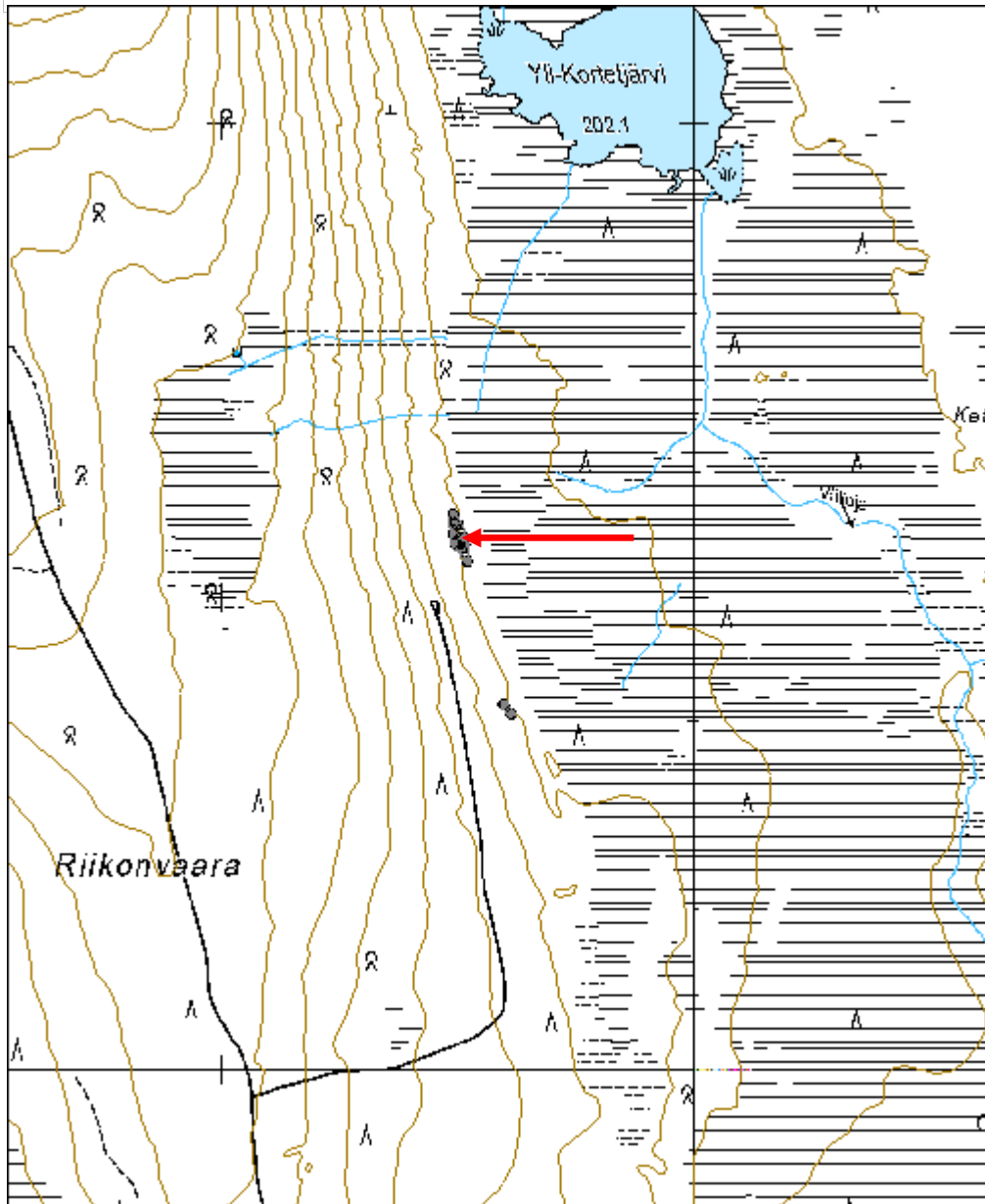
0 Ei määritelty

Selitys:



Rakennelmien hirsirakenteita.

Kohdetyyppi:	1 Asuinpaikat	Copyright:	© Metsähallitus 2008 © Maanmittauslaitos 1/MML/08
Koordinaatit:	X 7521126, Y 3419502, Z 210	Mittakaava:	1:11990



Luovakaltio kämpä jäännös	MH-tunnus: 161952
----------------------------------	--------------------------

Kohdetyyppi:	1 Asuinpaikat	Haltija:	181 Metsätalous Länsi-Lappi
Ajoitus:	7116 Uusi aika	Ylläpitäjä:	181 Metsätalous Länsi-Lappi
Rakentamisvuosi:		Kunta:	261 Kittilä
Lukumäärä:	4		

Koordinaattiselitys:	Geometria tuotettu: 4 Gps-mittaus, korjaamaton
Koordinaatit: X 7546100, Y 3428757, Z 226	Löydöt:

Taustatiedot

Uusi löytö.

Ympäristön kuvaus

Kohde sijaitsee moreenikankaalla, jossa kasvaa sekametsä. Rakennusten ympärillä on pihaniittyä ja alue rajautuu lännessä suohon, jossa on lähde. Alueelle tulee pohjoisesta tiepisto kämpän pihaan.

Kohteen kuvaus

Kohteessa on metsätyökämpän, tallin ja saunan rauniot ja jonkun muun rakennuksen raunio, joka kuuluu kämpän yhteyteen.

Alakohde 1 kämpä: Koko 19 x 8 metriä, pitkät sivut kulkevat pohjoisesta etelään. Pohjoisesta lukien 13 metrin kohdalla on väliseinä. Eteläpään keskellä on kiviraunio, jonka koko on 2 x 1 x 0,5 metriä. Kiviraunio alla on betonilaatta. Länsisseinässä on kiinni 2,2 x 2,2 metrin kokoinen kellarikuoppa, jonka seinissä on hirsisalvosrakente. Rakennus on tehty kivetylle multapenkille, jonka päällä näkyy muutamia lahoja hirsiiä, jotka on sahalla katkottu. Raunio päällä kasvaa nuori koivikko.

Alakohde 2 rakennus: koko: 5 x 4,5 metriä, pitkät sivut kulkevat pohjoisesta etelään. Oviaukko on suolle, länteen. Rakennelma erottuu turvevallina ja muutamana lahona hirtenä. Päällä kasvaa tiheä nuori kuusikko. Rakennelman pohjois- ja eteläpuolella on suuret puskutraktorilla tehdyt kuopat, jotka ovat samankokoisia kuin rakennuksen raunio.

Alakohde 3 talli: koko: 7,8 x 6,7 metriä, pitkät sivut kulkevat idästä länteen. Rinteen alaosassa, suon reunassa näkyy lahonneiden hirsien neliö, jonka päällä kasvaa pajukko.

Alakohde 4 sauna: koko: 4,5 x 4 metriä, pitkät sivut kulkevat koillisesta lounaaseen. Maavallina erottuva suorakaide, jonka keskellä on 4 metriä halkaisijaltaan olevamatala uunin kiviraunio. Raunio on ilmeisesti savusaunan kiviröykkiö.

Kohteen rajaus

Kohde rajautuu aluemaisesti alakohteen ylle, joiden sijainti on mitattu gps paikantimella.

Tulkinta

Metsätyökämpän ja sen sivurakennusten rauniot. Rakenteen ovat niin huonossa kunnossa, ettei niitä tarvitse ottaa huomioon metsän käsittelyssä. Alueella on ollut 1950 - 1960 luvulla metsätyökämpä, joka on ilmeisesti purettu.

Lisätietoja**Toimenpiteet****Tarkastukset**

Tila: 3 Toteutettu Laji: 6 Suojeluarvojen tarkastus Tarkastusvuosi: 2013
 Tarkastuspvm: 5.6.2013 Tarkastaja: T. Karjalainen
 Kuvaus:

**Viranomais-
rekisterinro:**

Kunto: 3 Huono

Arvotus: 99 Ei suojeluarvoa

Olotila: 2 Ei käytössä

**Kohteen
suojelu:** 99 Ei suojeluarvoa

Selitys:

Selitys:

**Ympäristön
suojelu:**

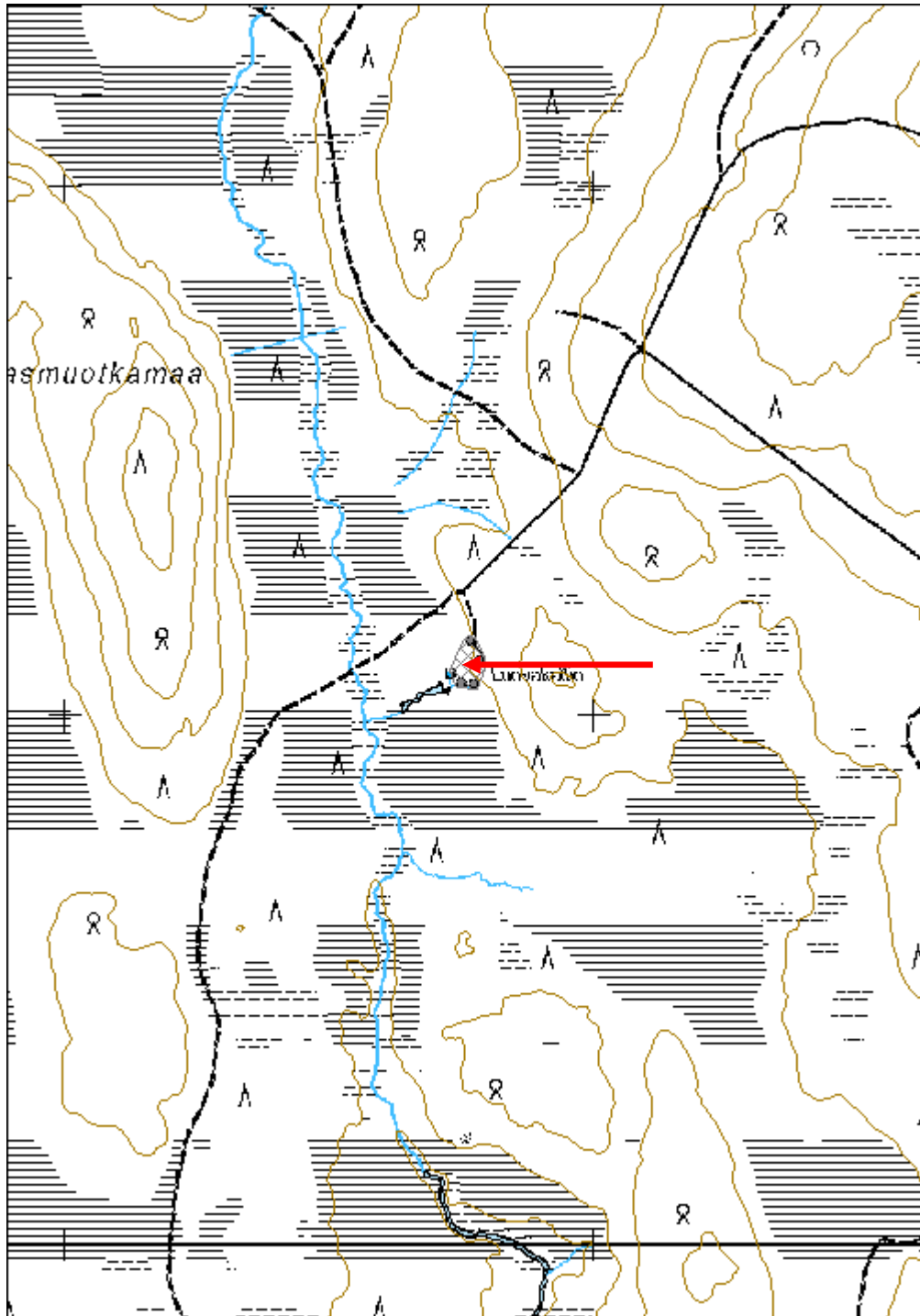
0 Ei määritelty

Selitys:



Etualalla niittyä, kääntöraunio on koivikon alla.

Kohdetyyppi:	1 Asuinpaikat	Copyright:	© Metsähallitus 2008 © Maanmittauslaitos 1/MML/08
Koordinaatit:	X 7546100, Y 3428757, Z 226	Mittakaava:	1:10000



Vedenkaatamajänkä kämppä jäännös	MH-tunnus: 162012
---	--------------------------

Kohdetyyppi:	1 Asuinpaikat	Haltija:	181 Metsätalous Länsi-Lappi
Ajoitus:	7116 Uusi aika	Ylläpitäjä:	181 Metsätalous Länsi-Lappi
Rakentamisvuosi:		Kunta:	261 Kittilä
Lukumäärä:	2		

Koordinaattiselitys:	Geometria tuotettu:
Koordinaatit: X 7473448, Y 3421107, Z 231	4 Gps-mittaus, korjaamaton
	Löydöt:

Taustatiedot

Silvia.

Ympäristön kuvaus

Hiekkarinteessä kasvava mäntykangas, jonka kaakkoispuolella on ojanvarsisuo.

Kohteen kuvaus

Kohteessa on kahden rakennuksen jäännökset, jotka ovat metsätyökämppä ja sen talli.

Alakohde 1, kämppä jäännös: koko: 5x3,7 metriä. Pitkät sivut kulkevat idästä länteen. Ovi on kaakkoon suolle. Kaakkoiskulmassa on 1,3 x 1,6 x 1 metrin kokoinen uunin raunio. Seinät erottuvat turvevalleina. Etuseinän hirressä on 45 cm leveä räppänäluukku. Takaseinä on kaivettu rinteeseen eli kyseessä on multakämppä.

Alakohde 2, talli jäännös: koko: 6,4 x 4,3 metriä, pitkät sivut kulkevat idästä länteen. Hirsikertoja on 4 jäljellä. Hirret on kaadettu kirveellä ja sahalla katkottu ja nurkissa alapuolelta salvettu. Keskellä on maaton väliseinä tai kurkihirsi, joka kulkee pohjoisesta etelään.

Kohteen rajaus

Kohde rajautuu aluemaisesti rakennelmista mitattujen gps pisteiden mukaan.

Tulkinta

Metsätyökämppä ja sen talli.

Lisätietoja**Toimenpiteet****Tarkastukset**

Tila: 3 Toteutettu Laji: 6 Suojeluarvojen tarkastus Tarkastusvuosi: 2013
 Tarkastuspvm: 7.6.2013 Tarkastaja: T. Karjalainen
 Kuvaus:

Viranomais-

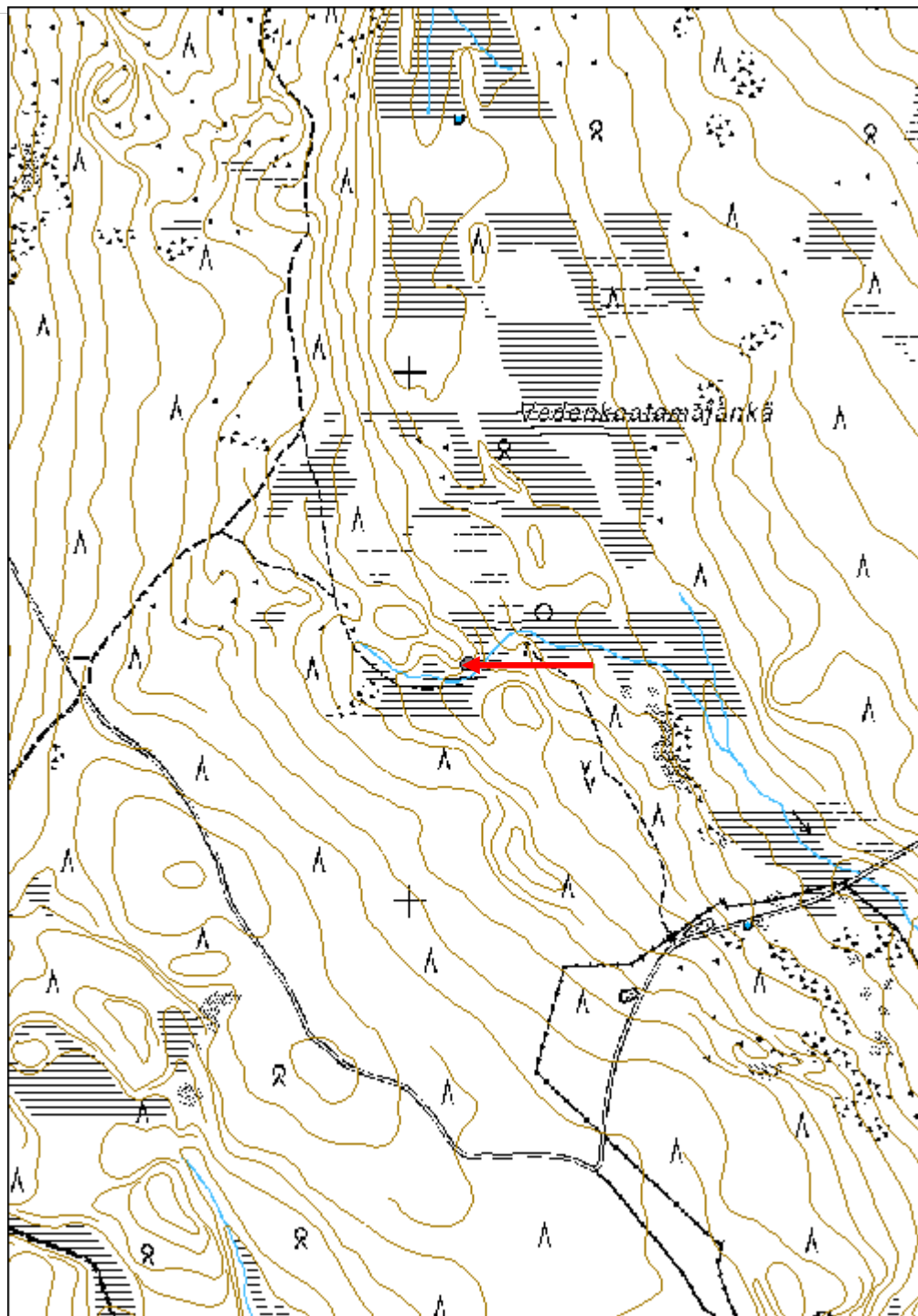
Kunto: 2 Keskinertainen

rekisterinro:		Olotila: 2 Ei käytössä
Arvotus:	8 Muu suojeluarvo	Kohteen suojelu: 9 Muu suojeluarvo
Selitys:		Selitys:
Ympäristön suojelu:	0 Ei määritelty	
Selitys:		



Kämpä on osittain kaivettu maahan.

Kohdetyyppi:	1 Asuinpaikat	Copyright:	© Metsähallitus 2008 © Maanmittauslaitos 1/MML/08
Koordinaatit:	X 7473448, Y 3421107, Z 231	Mittakaava:	1:10000



Ukonvuoma rakennus jäännös	MH-tunnus: 162061
-----------------------------------	--------------------------

Kohdetyyppi:	1 Asuinpaikat	Haltija:	181 Metsätalous Länsi-Lappi
Ajoitus:	7116 Uusi aika	Ylläpitäjä:	181 Metsätalous Länsi-Lappi
Rakentamisvuosi:		Kunta:	261 Kittilä
Lukumäärä:	8		

Koordinaattiselitys:	Geometria tuotettu: 4 Gps-mittaus, korjaamaton
Koordinaatit: X 7474667, Y 3423086, Z 232	Löydöt:

Taustatiedot

Silvia.

Ympäristön kuvaus

Kohde sijaitsee kivisen moreenikankaan itäreunassa. Paikalla kasvaa kuiva mäntymetsä, jossa aluskasvillisuutena on puolukkaa, mustikkaa ja jäkälää. Kohde rajautuu idässä suohon, jossa kulkee kohteen editse oja.

Kohteen kuvaus

Kohteessa on kahdeksan pientä hirsisalvoskämpää, joista osa on osittain maahan kaivettuja ja osassa on uunin kiviraunio.

Alakohde 1, koko: 3 x 3 metriä, seinät kulkevat päähilmsuuntiin. Rakennelma on puoliksi maahan kaivettu ja kuopan seinissä on näkyvissä lahoja hirsii. Pääasiallisesti seinät erottuvat turvevallina. Koilliskulmassa on 1 x 1 x 1 metrin kokoisen uunin kiviraunio.

Alakohde 2, koko: 5,3 x 3,7 metriä, pitkät seinät kulkevat koillisesta lounaaseen. Hirret ovat alapuolelta salvettu ja katkottusahalla. Katto on ollut halkaistuista laudoista

Alakohde 3, koko: 3,4 x 3,4 metriä, pitkät seinät kulkevat idästä länteen. Puoliksi maahan kaivettu rakennelma, kuopan seinissä on hirsirakenteita. Koillisnurkassa on uunin kiviraunio, jonka koko on 1 x 1 x 1 metriä.

Alakohde 4, koko: 3,3 x 3,3 metriä, seinät kulkevat päähilmsuuntiin. Seinät erottuvat turvevalleina. Koillisnurkassa on uunin kiviraunio, jonka koko on 1 x 1 x 1 metriä.

Alakohde 5, koko: 3,4 x 3,4 metriä, seinät kulkevat päähilmsuuntiin. Seinistä on 7 hirsikertaa jäljellä. Hirret ovat nurkista alapuolelta salvettu. Hirret on sahalla katkottu. Ovi on ollut eteläseinän keskellä.

Alakohde 6, koko: 3,8 x 3,8 metriä, seinät kulkevat päähilmsuuntiin. Puoliksi maahan kaivettu. Koillisnurkassa on suuri, 80 cm halkaisijaltaan olevista kivistä ladottu uunin raunio. Päällä kasvaa kuusia ja mäntyjä.

Alakohde 7, koko: 4,5 x 4 metriä, pitkät seinät kulkevat idästä länteen. Seinistä on jäljellä muutama sahalla katkottu hirsi.

Alakohde 8, koko: 3,2 x 3,2 metriä, seinät kulkevat päähilmsuuntiin. Seinät erottuvat enää metrin

vahvuisena turvevallina. Keskellä on suuri kiviläjä uunin rauniosta. Mahdollisesti saunan jäännös.

Kohteen rajaus

Kohde rajautuu aluemaisesti alakohteista mitattujen gps pisteiden ylle.

Tulkinta

Kämppien merkitys on epäselvä. Niitä on ehkä käytetty porotaloudessa tai metsätöissä.

Lisätietoja

Samanlaisia usean pienen kämpän kohteita Kittilässä ovat Soretia pulju ja Välioja.

Toimenpiteet

Tarkastukset

Tila: 3 Toteutettu Laji: 6 Suojeluarvojen tarkastus Tarkastusvuosi: 2013
Tarkastuspvm: 7.6.2013 Tarkastaja: T. Karjalainen
Kuvaus:

**Viranomais-
rekisterinro:**

Kunto: 2 Keskinertainen

Arvotus: 8 Muu suojeluarvo

Olotila: 2 Ei käytössä

**Kohteen
suojaus:** 9 Muu suojeluarvo

Selitys:

Selitys:

**Ympäristön
suojaus:**

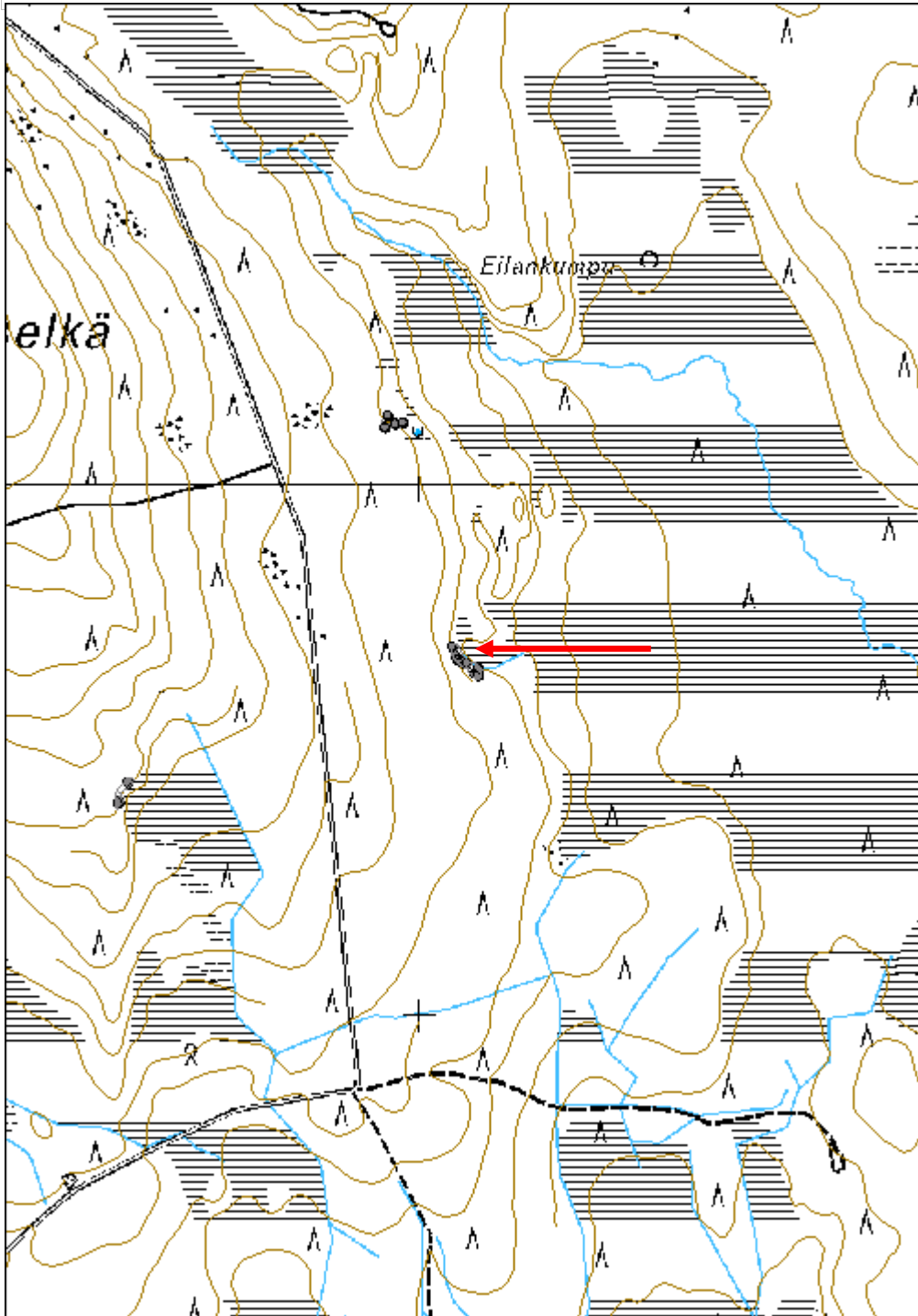
0 Ei määritelty

Selitys:



Hirsisalvosrakenteita.

Kohdetyyppi:	1 Asuinpaikat	Copyright:	© Metsähallitus 2008 © Maanmittauslaitos 1/MML/08
Koordinaatit:	X 7474667, Y 3423086, Z 232	Mittakaava:	1:10000



Kellopalo rakennus jäännös

MH-tunnus: 162065

Kohdetyyppi:	1 Asuinpaikat	Haltija:	181 Metsätalous Länsi-Lappi
Ajoitus:	7116 Uusi aika	Ylläpitäjä:	181 Metsätalous Länsi-Lappi
Rakentamisvuosi:		Kunta:	261 Kittilä
Lukumäärä:	2		

Koordinaattiselitys:		Geometria tuotettu:	4 Gps-mittaus, korjaamaton
Koordinaatit:	X 7475720, Y 3422502, Z 239	Löydöt:	

Taustatiedot

Uusi löytö.

Ympäristön kuvaus

Kohde sijaitsee kivisellä mäntykankaalla, joka laskee koilliseen suolle.

Kohteen kuvaus

Kohteessa on kahden pienen rakennuksen rauniota.

Alakohde 1 on pienen hirsistä tehdyn rakennuksen jäännös, seinät erottuvat lahoina hirsinä. Koko: 4 x 4 metriä. Seinät kulkevat väli-ilman suuntiin. Rakennelma on puoliksi maahan kaivettu ja päällä on kattolautoja. Luoteiskulmassa on 1 x 1 x 1 metrin kokoinen uunin kiuas. Rakennelman päällä kasvaa kuusi ja koivu.

Alakohde 2 on pienen hirsisen rakennuksen jäännös. Koko: 3, 6 x 3,8 metriä. Pitkät sivut kulkevat idästä länteen. Jäljellä on yksi laho hirsikerta. Mahdollisesti talli, joka on tehty viereisen, uunillisen kämpän yhteyteen.

Kohteen rajaus

Kohde rajautuu aluemaisesti alakohteisiin mitattujen gps pisteiden ylle.

Tulkinta

Pieni kämpä ja talli. Samanlaisia rakenteita on Kohteissa Ukonvuoma 162061.

Lisätietoja

Kohteessa on samanlainen pienen kämpän ja tallin yhdistelmä kuin kohteessa 162061 Ukonvuoma, jossa niitä on useampia.

Toimenpiteet

Tarkastukset

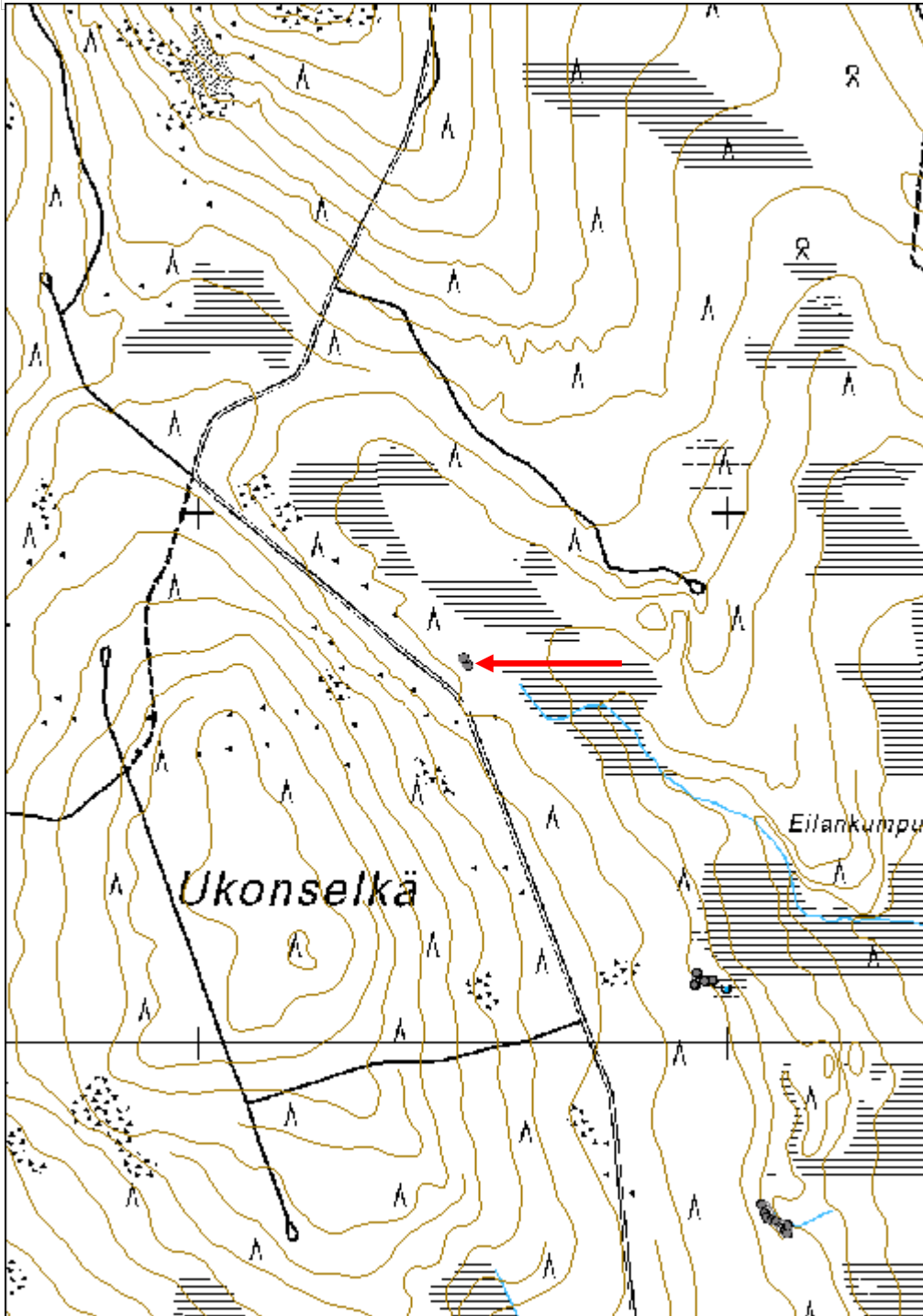
Tila: 3 Toteutettu Laji: 6 Suojeluarvojen tarkastus Tarkastusvuosi: 2013
Tarkastuspvm: 7.6.2013 Tarkastaja: T. Karjalainen
Kuvaus:

Viranomais- rekisterinro:		Kunto:	2 Keskinertainen
Arvotus:	8 Muu suojeluarvo	Olotila:	2 Ei käytössä
Selitys:		Kohteen suojaus:	9 Muu suojeluarvo
Selitys:		Selitys:	
Ympäristön suojaus:	0 Ei määritelty		
Selitys:			



Puiden välissä on rakennuksen uunin raunio.

Kohdetyyppi:	1 Asuinpaikat	Copyright:	© Metsähallitus 2008 © Maanmittauslaitos 1/MML/08
Koordinaatit:	X 7475720, Y 3422502, Z 239	Mittakaava:	1:10000



Pitkäkuusikko kämpmä jäännös	MH-tunnus: 160138
-------------------------------------	--------------------------

Kohdetyyppi:	1 Asuinpaikat	Haltija:	181 Metsätalous Länsi-Lappi
Ajoitus:	7116 Uusi aika	Ylläpitäjä:	181 Metsätalous Länsi-Lappi
Rakentamisvuosi:		Kunta:	261 Kittilä
Lukumäärä:	1		

Koordinaattiselitys:	Geometria tuotettu: 4 Gps-mittaus, korjaamaton
Koordinaatit: X 7536012, Y 3422802, Z 200	Löydöt:

Taustatiedot

Kohde löytyi Hanhimaan kylässä asuvalta Kalevi Nivan antamilla tiedoilla.

Ympäristön kuvaus

Kohde sijaitsee kulotetulla moreenikankaalla, jonka koillispuolella on suo 50 metrin päässä. Metsä on laikutettu.

Kohteen kuvaus

Kohteessa on suorakaiteen muotoinen maavalli, jonka koko on 5,6 x 4,3 metriä. Pitkät sivut kulkevat koillisesta lounaaseen. Itänurkassa on 2 x 1 x 0,5 metriä kiviraunio, jossa on suuret palamattomat luonnonkivet. Kehikon sisällä oleva kuoppa on 50 cm syvä. Päällä on puunrankoja ja kuollut koivu.

Kohteen rajaus

Kohde rajautuu pistemäisesti kämpän keskeltä mitattuun gps pisteeseen.

Tulkinta

Kohdetta on epäilty vanhaksi kirkonpaikaksi, mutta ilmeisesti kyseessä on pienialaisen kämpän raunio.

Lisätietoja**Toimenpiteet****Tarkastukset**

Tila: 3 Toteutettu Laji: 6 Suojeluarvojen tarkastus Tarkastusvuosi: 2013
 Tarkastuspvm: 10.6.2013 Tarkastaja: T. Karjalainen
 Kuvaus:

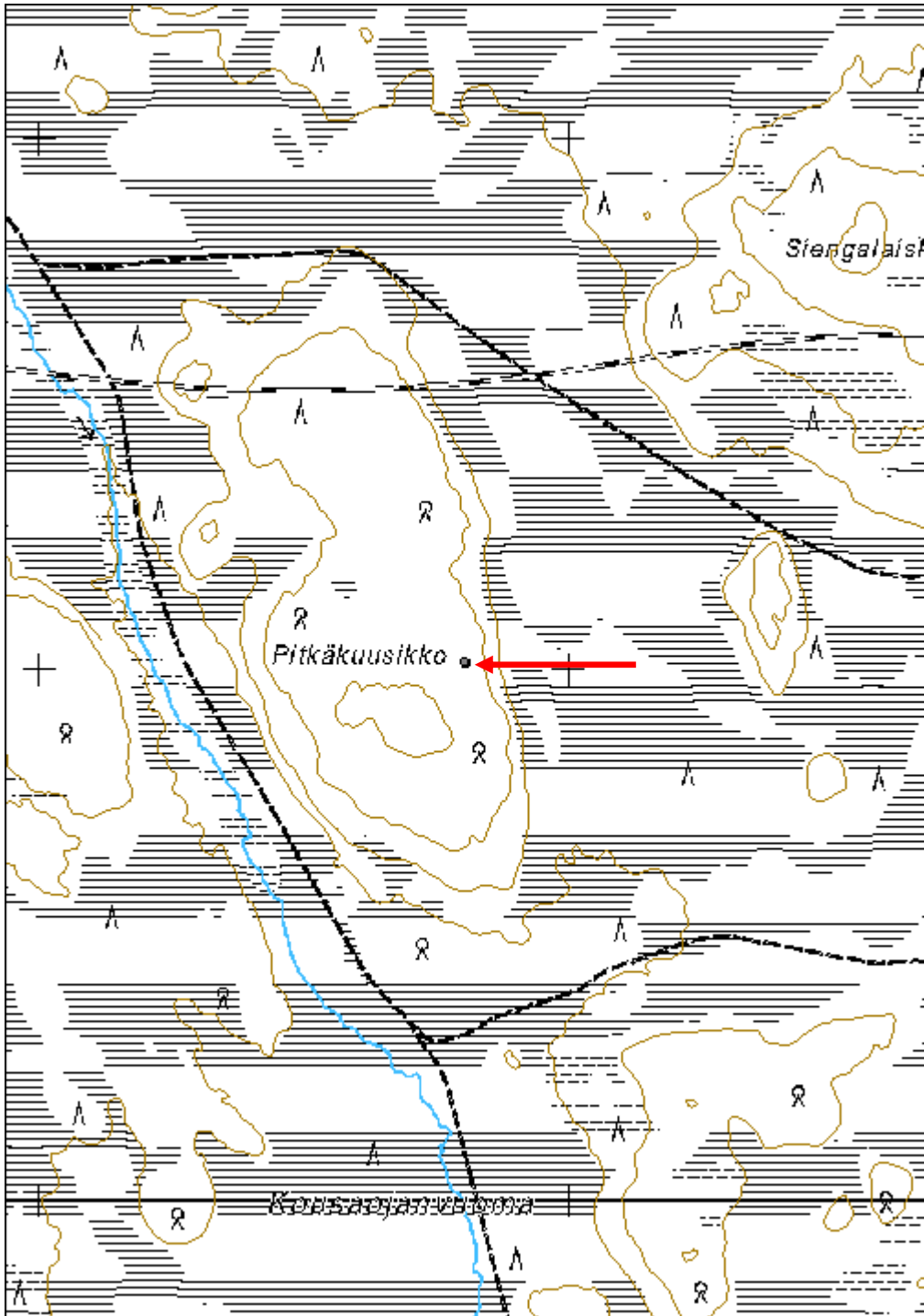
Viranomaisrekisterinro:	Kunto: 3 Huono
	Olotila: 2 Ei käytössä
Arvotus: 8 Muu suojeluarvo	Kohteen suojelu: 9 Muu suojeluarvo
Selitys:	Selitys:

Ympäristön suojelu:	0 Ei määritelty
Selitys:	



Kalevi Niva esittelemässä kirkon paikkaa.

Kohdetyyppi:	1 Asuinpaikat	Copyright:	© Metsähallitus 2008 © Maanmittauslaitos 1/MML/08
Koordinaatit:	X 7536012, Y 3422802, Z 200	Mittakaava:	1:10000



Aakenuspoikkio 1 rakennus jäännös

MH-tunnus: 162522

Kohdetyyppi:	1 Asuinpaikat	Haltija:	181 Metsätalous Länsi-Lappi
Ajoitus:	7116 Uusi aika	Ylläpitäjä:	181 Metsätalous Länsi-Lappi
Rakentamisvuosi:		Kunta:	261 Kittilä
Lukumäärä:	1		

Koordinaattiselitys:		Geometria tuotettu:	4 Gps-mittaus, korjaamaton
Koordinaatit:	X 7518880, Y 3394109, Z 227	Löydöt:	

Taustatiedot

Löytyi inventoinnissa.

Ympäristön kuvaus

Kohde sijaitsee Aakenusjärven eteläpäässä hiekkaharjun länsilaidalla suon reunassa. Paikalla kasvaa mäntymetsä. Harjun päällä on pyyntikuoppia.

Kohteen kuvaus

Kohteessa on pienen multakämpän raunio. Koko 4 x 2,8 metriä. Pitkät sivut kulkevat idästä länteen. Rakennus on tehty metrin syvään kuoppaan, jonka seinämissä on lautoja. Kuopan keskellä on peltejä ja kamiinan torvia. Oviaukko on länteen.

Kohteen rajaus

Kohde rajautuu pistemäisesti kuopan keskeltä mitattuun gps pisteeseen.

Tulkinta

Kämppä on ilmeisesti kalastajien tai metsästäjien tekemä.

Lisätietoja 54921 Levin ympäristön osayleiskaava; VR-alueet**Toimenpiteet****Tarkastukset**

Tila: 3 Toteutettu Laji: 6 Suojeluarvojen tarkastus Tarkastusvuosi: 2013
Tarkastuspvm: 17.6.2013 Tarkastaja: T. Karjalainen
Kuvaus:

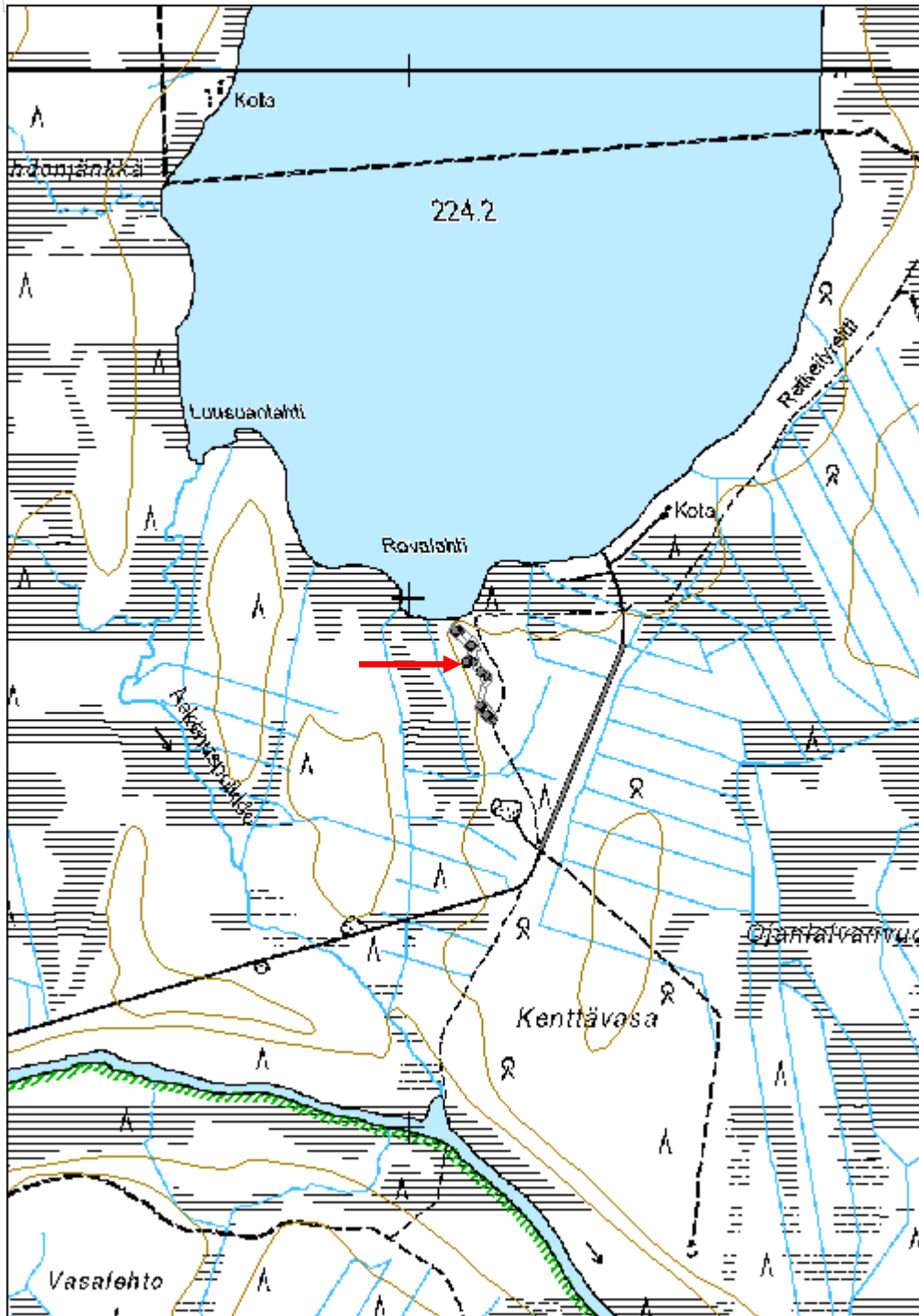
Viranomaisrekisterinro:		Kunto:	3 Huono
Arvotus:	8 Muu suojeluarvo	Olotila:	2 Ei käytössä
Selitys:		Kohteen suojelu:	9 Muu suojeluarvo
		Selitys:	

Ympäristön suojelu:	0 Ei määritelty
Selitys:	



Puoliksi maahan kaivetun kämpän rakenteita.

Kohdetyyppi:	1 Asuinpaikat	Copyright:	© Metsähallitus 2008 © Maanmittauslaitos 1/MML/08
Koordinaatit:	X 7518880, Y 3394109, Z 227	Mittakaava:	1:10000



Saattopora rakennus jäännös

MH-tunnus: 162560

Kohdetyyppi:	1 Asuinpaikat	Haltija:	181 Metsätalous Länsi-Lappi
Ajoitus:	7116 Uusi aika	Ylläpitäjä:	181 Metsätalous Länsi-Lappi
Rakentamisvuosi:		Kunta:	261 Kittilä
Lukumäärä:	7		

Koordinaattiselitys:		Geometria tuotettu:	4 Gps-mittaus, korjaamaton
Koordinaatit:	X 7524802, Y 3393430, Z 228	Löydöt:	

Taustatiedot

Silvia

Ympäristön kuvaus

Kohde sijaitsee hiekkamaalla, mäntyä kasvavalla kankaalla, joka laskee etelään suohon. Alakohde 7 sijaitsee suon eteläreunalla. Suon keskellä on lampi, josta laskee oja itään. Pohjoisen kankaan eteläreunassa kulkee poroaita lännestä itään.

Kohteen kuvaus

Kohteessa on seitsemän pienen kämpän jäännöstä, jotka on tehty hirsistä salvomalla. Kämpät ovat osaksi lahonneet ja niiden jäänteet ovat muutaman hirsikerran suorakaidekehikkoja. Seuraavassa kämpät kuvaillaan alakohdenumerojärjestyksessä.

1. Koko 3,2 x 3,2 metriä. Seinät kulkevat väli-ilman suuntiin. Kirveellä katkotut hirret on salvettu molemmin puolin. Rakennelmasta on kaksi hirsikertaa jäljellä. Päällä on kirveellä halkaistuja kattolautoja.
2. Koko 5 x 4,4 metriä. Paikalla on palaneiden hirsien muodostama suorakaide, joiden rajaama alue on kuoppa. Kämpä on ollut puoliksi maahan kaivettu.
3. Koko 4,5 x 4,5 metriä. Seinät kulkevat pääilmansuuntiin. Kaakkoiskulmassa on 1 x 1 metrin kokoinen uunin kiviraunio. Päällä on kirveellä halkaistuja kattolautoja.
4. Koko 7,7 x 3,7 metriä. Pitkät sivut kulkevat pohjoisesta etelään. Eteläpäässä on ollut kapeampi rakennuksen osa. Hirret on kirveellä katkottu ja alapuolelta salvettu. Tämä rakennus on sijainnut suolla ja se on mahdollisesti niitty lato.
5. Koko 3,2 x 3 metriä. Pitkät sivut kulkevat pohjoisesta etelään. Ovi on ollut suolle, etelään. Sahalla katkottuja ja molemmin puolin salvattuja hirsiiä on 13 hirsikertaa. Hirsien välissä on kunttariive. Pohjoisseinästä on sahattu hirsiiä pois. Päällä kasvaa koivuja.
6. Koko 3,9 x 2,8 metriä. Pitkät sivut kulkevat idästä länteen kuten kurkihirsikin. Ovi on pohjoiseen. Rakennelmasta on jäljellä hirsikehikko ja katossa on ilmeisesti ollut turvekatto.
7. Koko 9,5 x 7 metriä, pitkät sivut kulkevat pohjoisesta etelään. Eteläseinästä länteen on 3 x 3 metrin uloke, joka on mahdollisesti liiteri. Rakennelmasta on 7 hirsikertaa jäljellä. Pohjois- ja etelähuoneiden kurkihirsit kulkevat eri suuntiin. Rakennelmassa on sahalla katkotut hirret, jotka ovat päissä salvettu molemmin puolin. Oven karmissa on naulatut karapuut. Rakennelma on suurempi, kuin suon vastarannan

pikku mökit.

Kohteen rajaus

Kohde rajautuu aluemaisesti alakohteista mitattujen gps pisteiden ylle.

Tulkinta

Samanlaisia pieniä kämppiä suon reunassa on Väliojan kohteessa 161818.

Lisätietoja 54921 Levin ympäristön osayleiskaava; VR-alueet.

Toimenpiteet

Tarkastukset

Tila: 3 Toteutettu Laji: 6 Suojeluarvojen tarkastus Tarkastusvuosi: 2013
Tarkastuspvm: 17.6.2013 Tarkastaja: T. Karjalainen
Kuvaus:

**Viranomais-
rekisterinro:**

Kunto: 2 Keskinertainen

Arvotus: 8 Muu suojeluarvo

Olotila: 2 Ei käytössä

**Kohteen
suojelu:** 9 Muu suojeluarvo

Selitys:

Selitys:

**Ympäristön
suojelu:**

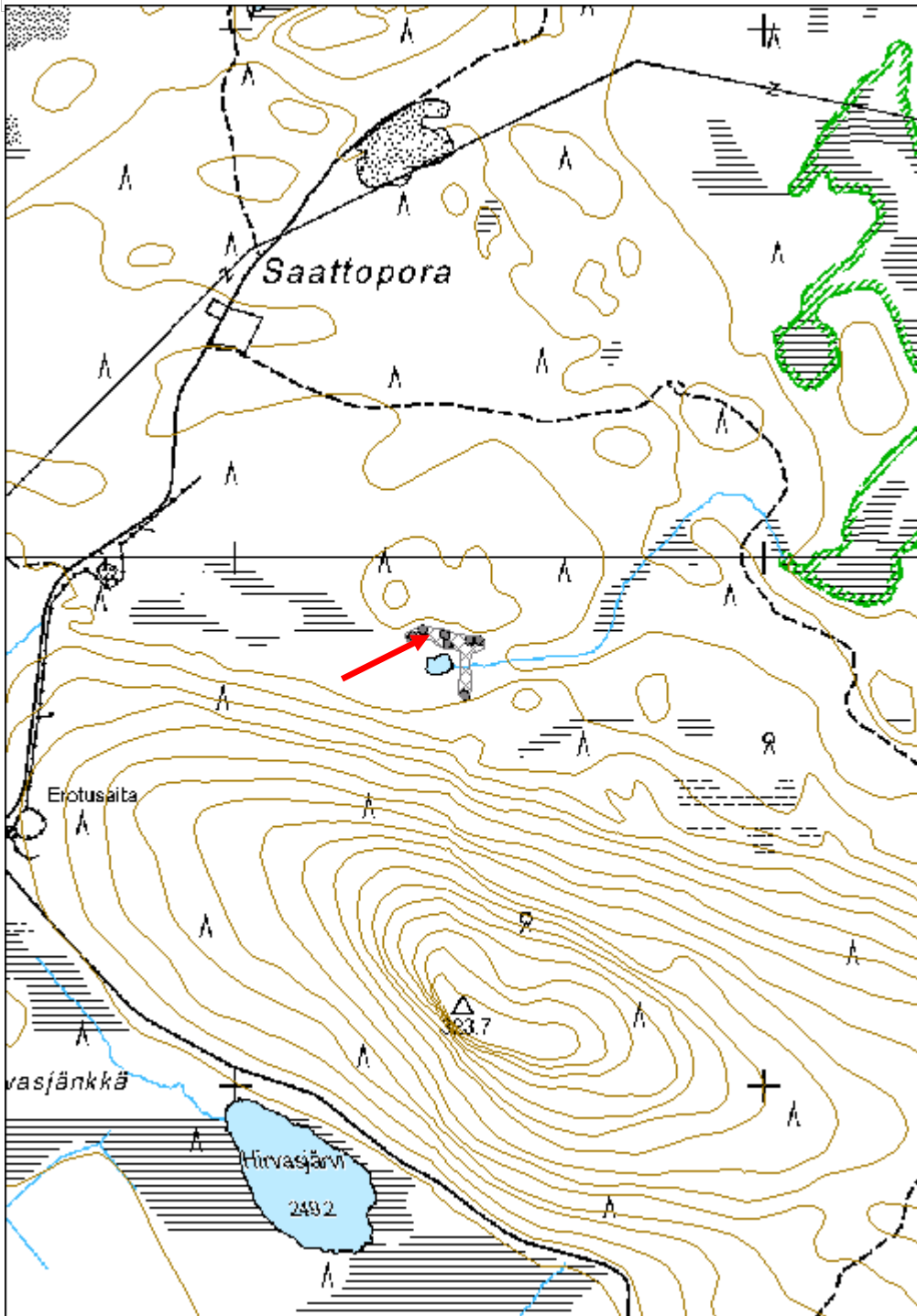
0 Ei määritelty

Selitys:



Pienen kämpän ovipääty.

Kohdetyyppi:	1 Asuinpaikat	Copyright:	© Metsähallitus 2008 © Maanmittauslaitos 1/MML/08
Koordinaatit:	X 7524802, Y 3393430, Z 228	Mittakaava:	1:10000



Katajaoja rakennus jäännös

MH-tunnus: 162590

Kohdetyyppi:	1 Asuinpaikat	Haltija:	181 Metsätalous Länsi-Lappi
Ajoitus:	7116 Uusi aika	Ylläpitäjä:	181 Metsätalous Länsi-Lappi
Rakentamisvuosi:		Kunta:	261 Kittilä
Lukumäärä:	2		

Koordinaattiselitys:		Geometria tuotettu:	4 Gps-mittaus, korjaamaton
Koordinaatit:	X 7561125, Y 3436350, Z 274	Löydöt:	

Taustatiedot

Silvia

Ympäristön kuvaus

Kohde sijaitsee mäntykankaalla, jossa on aluskasvillisuutena mustikkaturve.

Kohteen kuvaus

Kohteessa on kämpän ja siihen liittyvän tallin jäännökset.

Kohde 1 kämpä, koko 4,4 x 4,4 metriä. Seinät kulkevat väli-ilman suuntiin. Pohjoisnurkassa on uunin kiviraunio, jonka koko on 1 x 1 x 1 metriä. Ovi on luoteisseinän keskellä ja sen koko on 110 x 70 cm. Sahalla sahatut hirret on molemmin puolin salvettu. Kaakkoisseinällä on ikkuna, jonka koko on 50 x 60 cm. Rakennelmasta on 10 hirsikertaa jäljellä. Ovessa on harmaa kattohuopa. Katto on tehty halkaistuista laudoista. Päällä kasvaa koivuja ja kuusia.

Kohde 2 talli, koko 3,6 x 4,6 metriä, pitkät sivut kulkevat kaakosta luoteeseen. Kirveellä katkotut hirret, joita on kaksi hirsikertaa jäljellä. Katto on halkaistuista hirsistä. Hirret ovat alapuolelta salvettu. Ovi on luoteisseinän keskellä. Päällä kasvaa kuusia ja koivuja.

Kohteen rajaus

Kohde rajautuu aluemaisesti rakennuksista mitattujen gps pisteiden ylle.

Tulkinta

Kämpä ja talli.

Lisätietoja**Toimenpiteet****Tarkastukset**

Tila: 3 Toteutettu Laji: 6 Suojeluarvojen tarkastus Tarkastusvuosi: 2013
Tarkastuspvm: 19.6.2013 Tarkastaja: T. Karjalainen
Kuvaus:

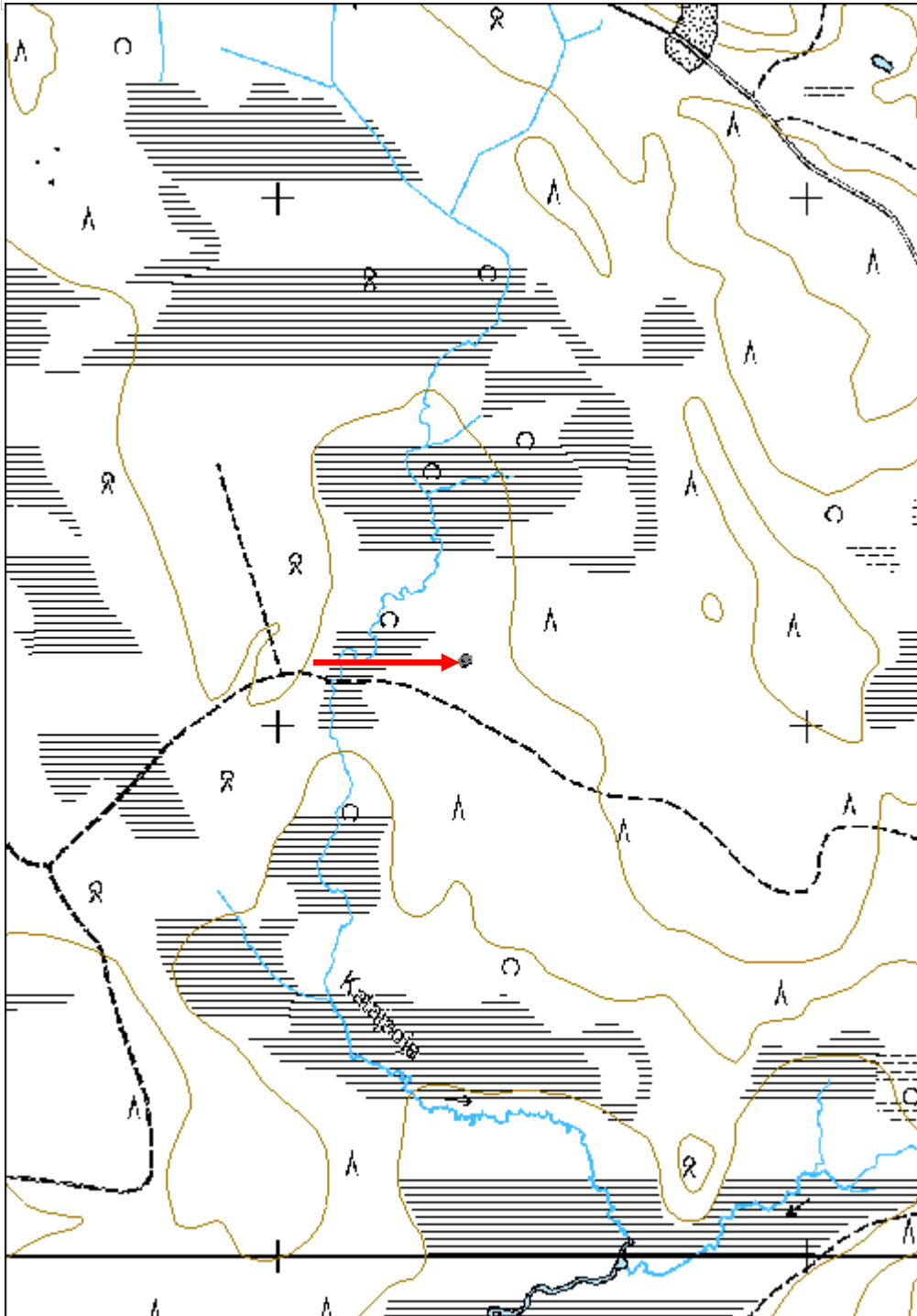
Viranomais- rekisterinro:		Kunto:	2 Kesinkertainen
Arvotus:	8 Muu suojeluarvo	Olotila:	2 Ei käytössä
Selitys:		Kohteen suojaus:	9 Muu suojeluarvo
		Selitys:	

Ympäristön suojaus:	0 Ei määritelty
Selitys:	



Kämpän raunio, etualalla uunin kiviladelmä.

Kohdetyyppi:	1 Asuinpaikat	Copyright:	© Metsähallitus 2008 © Maanmittauslaitos 1/MML/08
Koordinaatit:	X 7561125, Y 3436350, Z 274	Mittakaava:	1:10000



Kinisaapa rakennus jäännös

MH-tunnus: 162675

Kohdetyyppi:	1 Asuinpaikat	Haltija:	181 Metsätalous Länsi-Lappi
Ajoitus:	7116 Uusi aika	Ylläpitäjä:	181 Metsätalous Länsi-Lappi
Rakentamisvuosi:		Kunta:	261 Kittilä
Lukumäärä:	3		

Koordinaattiselitys:		Geometria tuotettu:	4 Gps-mittaus, korjaamaton
Koordinaatit:	X 7453986, Y 3420288, Z 185	Löydöt:	

Taustatiedot

Silvia.

Ympäristön kuvaus

Kohde sijaitsee Kinisaapa -nimisen suon eteläreunassa, etelään kohoavan vaaran juurella. Paikalla kasvaa mäntymetsä kivisessä rinteessä ja aluskasvillisuutena on mustikan varpuja.

Kohteen kuvaus

Kohteessa on rakennuksen kellarin ja tallin tai navetan jäännökset.

Alakohde 1 rakennus 1: koko 2 x 3 metriä. Pitkät sivut kulkevat pohjoisesta etelään. Hirsikertoja on 7 jäljellä. Hirret on sahalla katkottu ja alapuolelta salvettu ja niiden välissä on kunttariive. Ovi on pohjoispäädyn keskellä, pielissä on naulatut karapuut. Katto on halkaistuista puista. Rakennelman päällä kasvaa koivuja.

Alakohde 2 rakennus 2: koko 8,2 x 8,6 metriä, pitkät sivut kulkevat idästä länteen. Ovi on itään ja katossa on tuohikate. Itäosassa on kiviseinäinen huone, jonka koko on 2,7 x 2,4 metriä. Seinät on kivistä kylmämuurattu, jotka ovat romahtaneet. Länsiosan puuseinien paikat erottuvat enää heikosti.

Alakohde 3 talli, koko 7,2 x 7 metriä, pitkät sivut kulkevat pohjoisesta etelään. Kurkihirsu kulkee idästä länteen. Hirret on sahalla katkottu ja niitä on kaksi hirsikertaa jäljellä. Päällä on kattokelleksiä. Eteläseinän keskellä on ilmeisesti oven paikka. Länsipäässä on luukku, jonka koko on 40 x 30 cm. Rakennus on ilmeisesti ollut talli tai navetta.

Kohteen rajaus

Kohde rajautuu aluemaisesti havaittujen rakenteiden ylle.

Tulkinta

Kaksi kämppä-rakennusta ja talli.

Lisätietoja***Toimenpiteet***

Tarkastukset

Tila: 3 Toteutettu Laji: 6 Suojeluarvojen tarkastus Tarkastusvuosi: 2013
 Tarkastuspvm: 20.6.2013 Tarkastaja: T. Karjalainen
 Kuvaus:

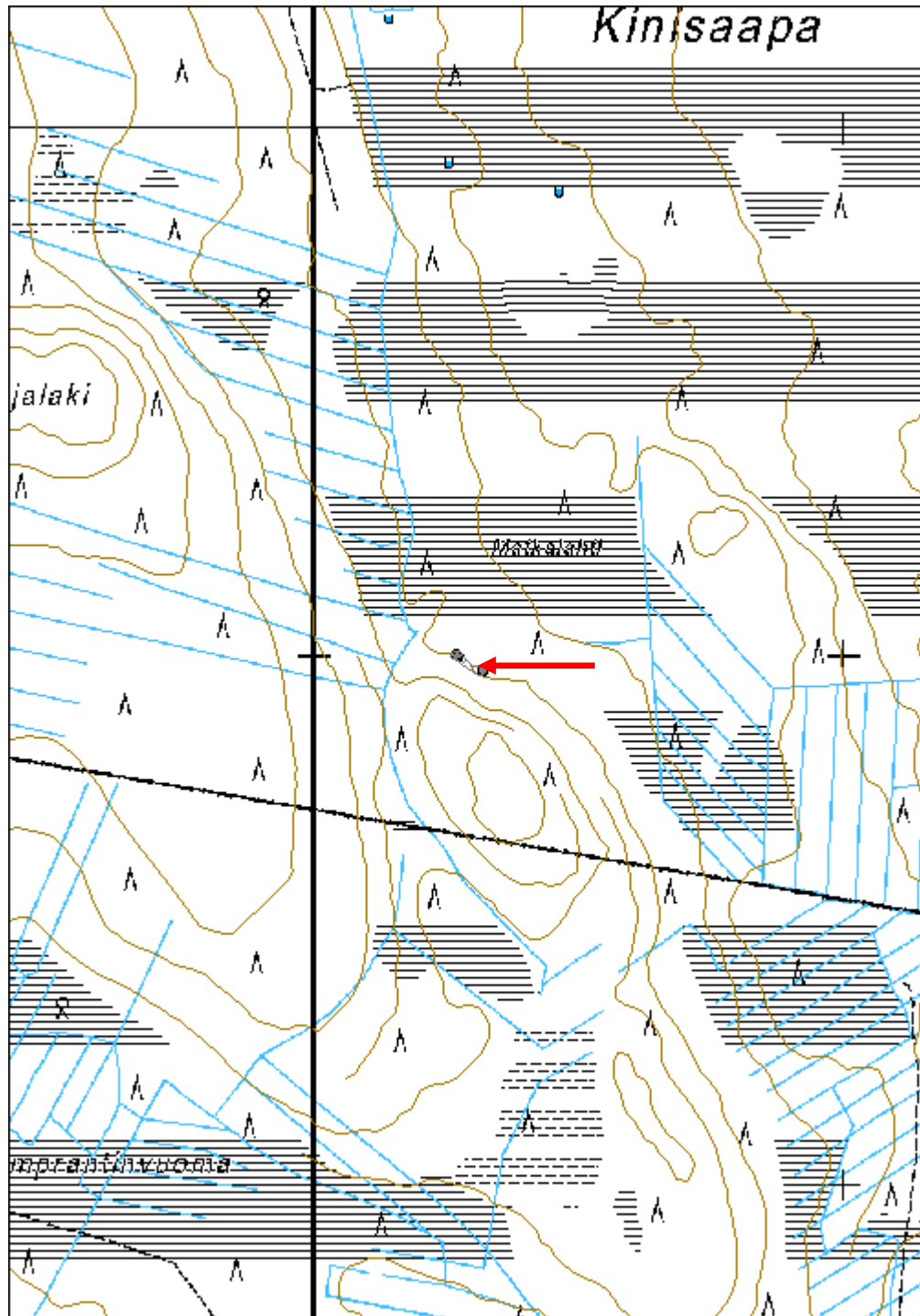
**Viranomais-
rekisterinro:****Kunto:** 2 Keskinertainen**Olotila:** 2 Ei käytössä**Arvotus:** 8 Muu suojeluarvo**Kohteen
suojelu:** 9 Muu suojeluarvo**Selitys:****Selitys:****Ympäristön
suojelu:**

0 Ei määritelty

Selitys:

Kohteessa on kolme lahoa rakennuksen jäännöstä.

Kohdetyyppi:	1 Asuinpaikat	Copyright:	© Metsähallitus 2008 © Maanmittauslaitos 1/MML/08
Koordinaatit:	X 7453986, Y 3420288, Z 185	Mittakaava:	1:10000



Syväkuru kämppä jäännös	MH-tunnus: 162690
--------------------------------	--------------------------

Kohdetyyppi:	1 Asuinpaikat	Haltija:	181 Metsätalous Länsi-Lappi
Ajoitus:	7116 Uusi aika	Ylläpitäjä:	181 Metsätalous Länsi-Lappi
Rakentamisvuosi:		Kunta:	261 Kittilä
Lukumäärä:	2		

Koordinaattiselitys:	Geometria tuotettu:
Koordinaatit:	4 Gps-mittaus, korjaamaton
X 7459767, Y 3418237, Z 201	Löydöt:

Taustatiedot

Silvia

Ympäristön kuvaus

Kohde sijaitsee ojitetun suon keskellä sijaitsevassa tasaisessa hiekka- ja moreenimaassa. Alueella kasvaa kuusia ja koivuja, aluskasvillisuutena on puolukkaa.

Kohteen kuvaus

Kohteessa on metsätyökämpän ja tallin rauniot.

Alakohde 1 talli, koko 7,8 x 7,8 metriä, seinät kulkevat pääilmansuuntiin. Rakennelmasta on jäljellä yksi lahonnut hirsikerta, jonka hirret on katkottu kirveellä. Rakennelman päässä on hevosen rautainen luokka. Päällä kasvaa koivuja ja kuusia.

Alakohde 2 kämppä, koko 7,3 x 7,3 metriä, seinät kulkevat pääilmansuuntiin. Rakennelmasta on jäljellä yksi lahonnut hirsikerta, joka erottuu pääasiallisesti turvevallikehikkona. Päällä kasvaa koivuja. Rakennelmien pihamaa erottuu paikoin niittykasvillisuutena.

Rakennelmat ovat maatuneet siinä määrin, ettei niillä enää ole suojarvoa.

Kohteen rajaus

Kohde rajautuu aluemaisesti alakohdeista mitattujen gps pisteiden ylle.

Tulkinta

Metsätyökämpän ja tallin rauniot.

Lisätietoja

Kohteella ei ole suojarvoa, eikä sitä tarvitse huomioida metsätaloudessa.

Toimenpiteet**Tarkastukset**

Tila: 3 Toteutettu Laji: 6 Suojarvojen tarkastus Tarkastusvuosi: 2013
 Tarkastuspvm: 20.6.2013 Tarkastaja: T. Karjalainen
 Kuvaus:

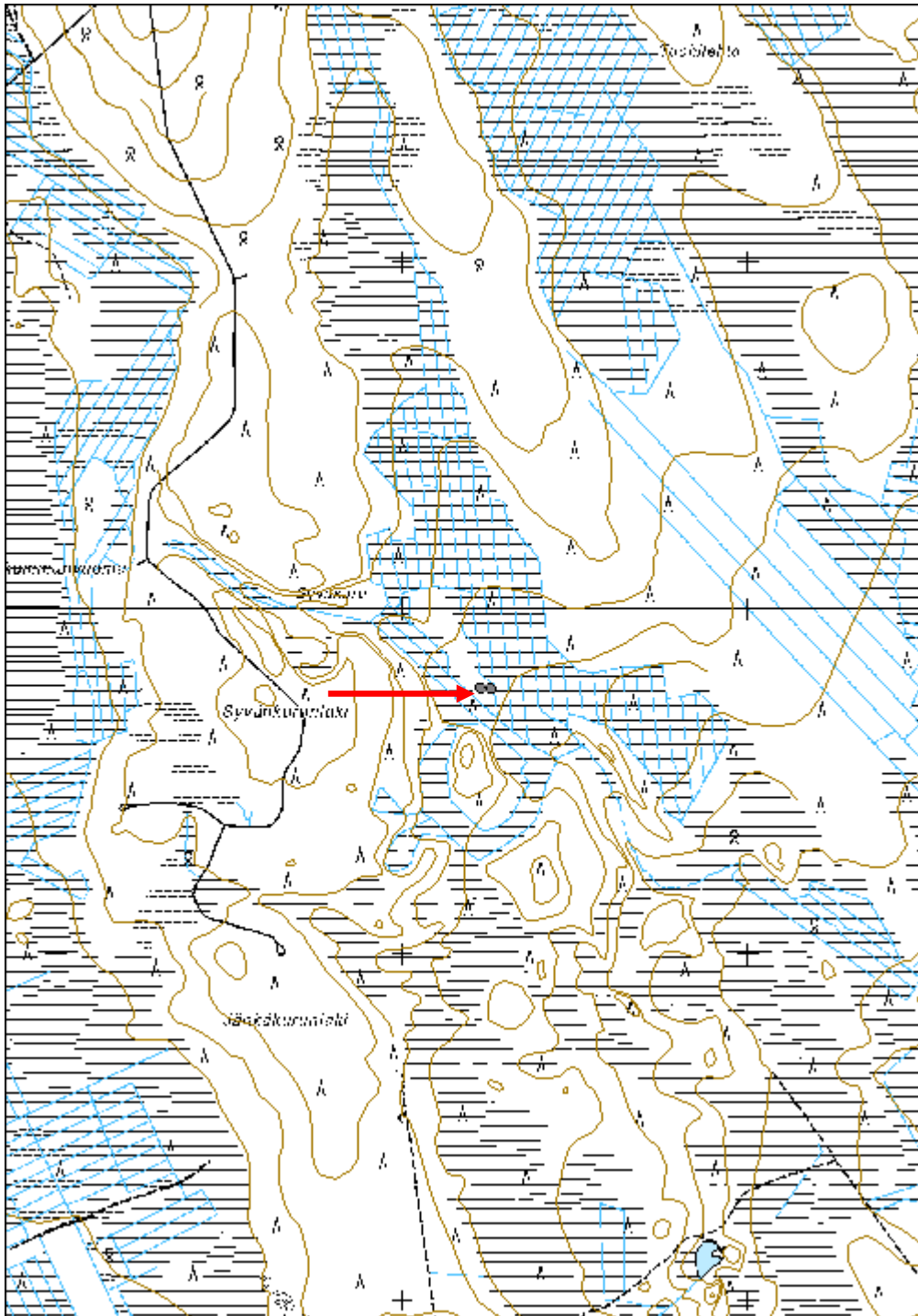
Viranomais- rekisterinro:		Kunto:	3 Huono
Arvotus:	99 Ei suojeluarvoa	Olotila:	2 Ei käytössä
Selitys:		Kohteen suojelu:	99 Ei suojeluarvoa
		Selitys:	

Ympäristön suojelu:	0 Ei määritelty
Selitys:	



Tallin hahmo erottuu turvepenkkinä metsän pohjalla.

Kohdetyyppi:	1 Asuinpaikat	Copyright:	© Metsähallitus 2008 © Maanmittauslaitos 1/MML/08
Koordinaatit:	X 7459767, Y 3418237, Z 201	Mittakaava:	1:15332



Kakkolampi kämppä jäännös

MH-tunnus: 160113

Kohdetyyppi:	1 Asuinpaikat	Haltija:	181 Metsätalous Länsi-Lappi
Ajoitus:	7116 Uusi aika	Ylläpitäjä:	181 Metsätalous Länsi-Lappi
Rakentamisvuosi:		Kunta:	261 Kittilä
Lukumäärä:			

Koordinaattiselitys:		Geometria tuotettu:	4 Gps-mittaus, korjaamaton
Koordinaatit:	X 7463480, Y 3418170, Z 197	Löydöt:	

Taustatiedot
Silvia.
Ympäristön kuvaus
Kohde sijaitsee aivan suon reunassa, moreenikummun laidassa.
Kohteen kuvaus
Rakennelman koko on 3,5 x 3,5 m, jonka pitkät sivut kulkevat idästä länteen. Seinät erottuvat vaivoin multaturvepenkkinä. Keskellä sijaitsee pyörä uunin raunio, jonka halkaisija on 2,5 metriä.
Kohteen rajaus
Kohde rajautuu pistemäisesti kohteen keskeltä mitattuun gps pisteeseen.
Tulkinta
Kohteessa on ollut mahdollisesti savusauna.
Lisätietoja

Toimenpiteet

Tarkastukset
Tila: 3 Toteutettu Laji: 6 Suojeluarvojen tarkastus Tarkastusvuosi: 2013
Tarkastuspvm: 20.6.2013 Tarkastaja: T. Karjalainen
Kuvaus:

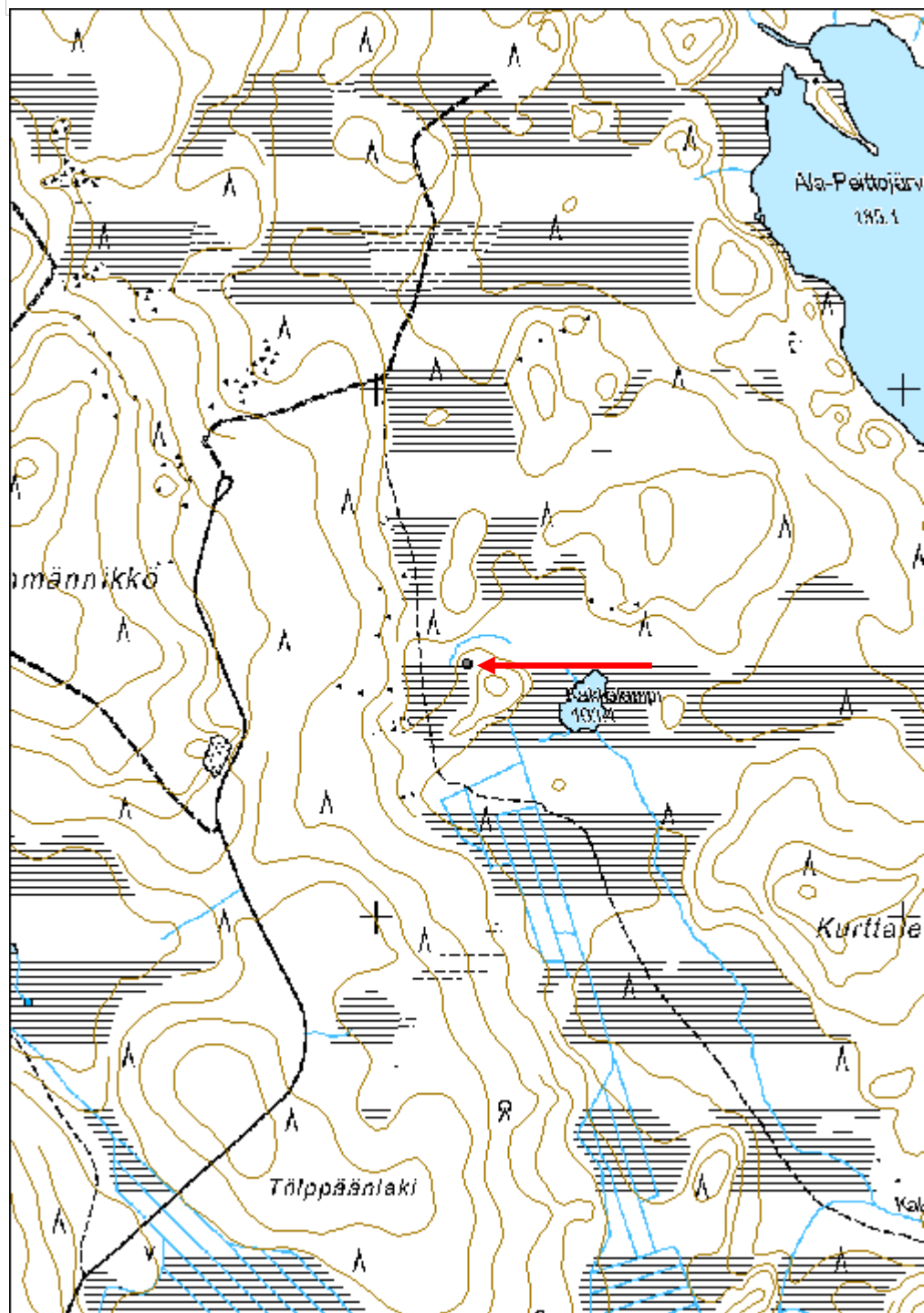
Viranomaisrekisterinro:		Kunto:	2 Keskinertainen
Arvotus:	8 Muu suojeluarvo	Olotila:	2 Ei käytössä
Selitys:		Kohteen suojelu:	9 Muu suojeluarvo
		Selitys:	

Ympäristön suojelu:	0 Ei määritelty
Selitys:	



Rakennelman keskellä on uunin kiviraunio.

Kohdetyyppi:	1 Asuinpaikat	Copyright:	© Metsähallitus 2008 © Maanmittauslaitos 1/MML/08
Koordinaatit:	X 7463480, Y 3418170, Z 197	Mittakaava:	1:10000



Karijärvi kämppä jäännös	MH-tunnus: 160112
---------------------------------	--------------------------

Kohdetyyppi:	1 Asuinpaikat	Haltija:	181 Metsätalous Länsi-Lappi
Ajoitus:	7116 Uusi aika	Ylläpitäjä:	181 Metsätalous Länsi-Lappi
Rakentamivuosi:		Kunta:	261 Kittilä
Lukumäärä:	1		

Koordinaattiselitys:	Geometria tuotettu:
Koordinaatit:	Löydöt:
X 7569540, Y 3419705, Z 320	4 Gps-mittaus, korjaamaton

Taustatiedot

Kohde löytyi Metsähallituksen työntekijän ilmoituksen johdosta.

Ympäristön kuvaus

Kohde sijaitsee lounaaseen, järveen laskevalla moreenikankaalla, jossa kasvaa mäntyjä.

Kohteen kuvaus

Kämpän koko on 5,3 x 5,3 metriä, jonka seinät kulkevat väli-ilmansuuntiin. Kehikon hirret ovat katkottu sahalla ja kirveellä. Ovi sijaitsee koillisseinällä ja sen korkeus on 1,7 metriä ja leveys yhden metrin. Ovessa on nauvoja. Leveät kattolankut ovat 35 cm leveät. Katon kaksi niskahirttä kulkevat koillisesta lounaaseen. Kämpässä on tuohikatto. Kämpän keskellä on kivikasa, jonka päällä kasvaa paju.

Kohteen rajaus

Kohde rajautuu pistemäisesti kämpän keskeltä mitattuun gps pisteeseen.

Tulkinta***Lisätietoja******Toimenpiteet******Tarkastukset***

Tila: 3 Toteutettu Laji: 6 Suojeluarvojen tarkastus Tarkastusvuosi: 2013
Tarkastuspvm: 26.6.2013 Tarkastaja: T. Karjalainen
Kuvaus:

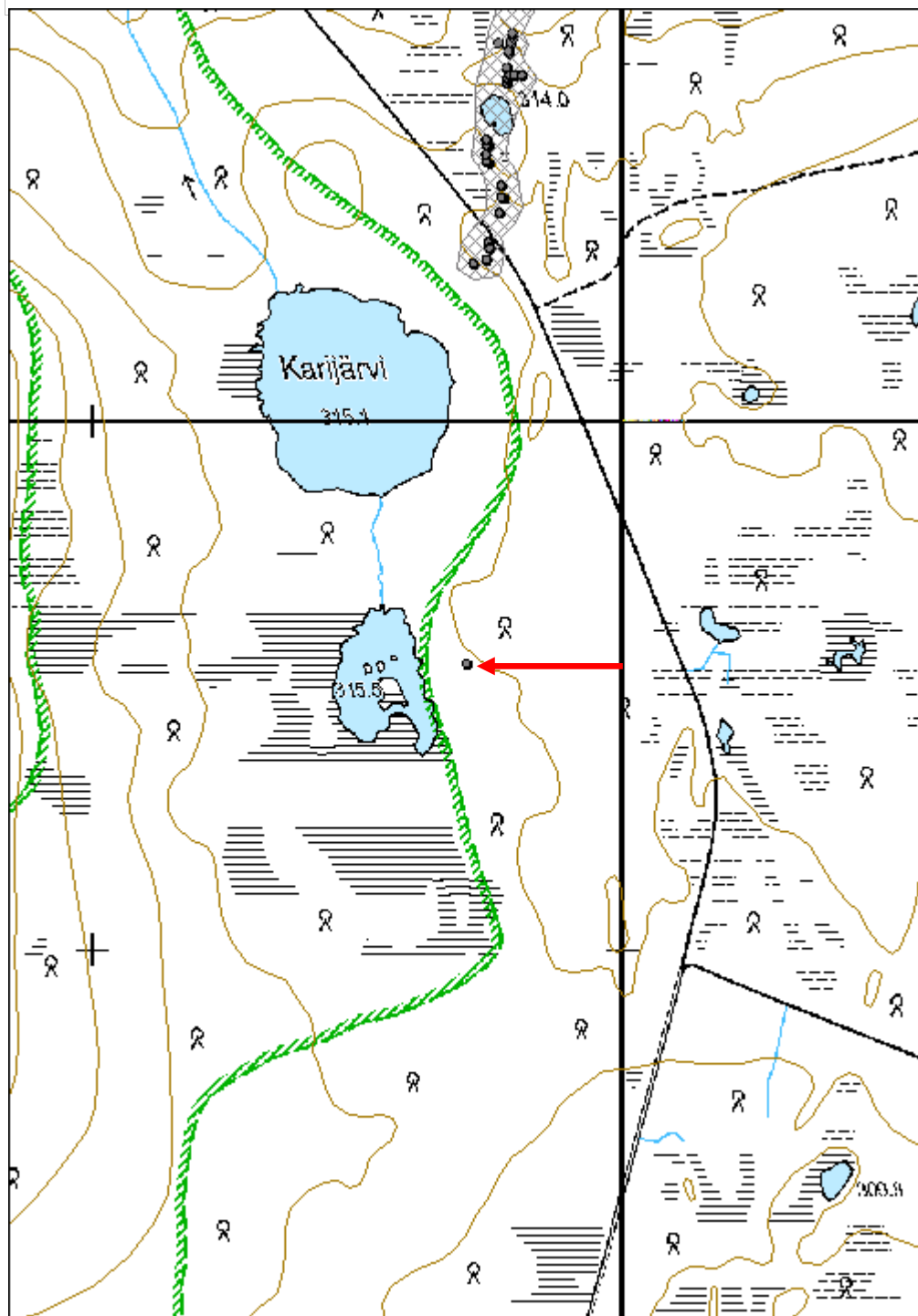
Viranomaisrekisterinro:	Kunto:
	3 Huono
Arvotus:	Olotila:
8 Muu suojeluarvo	2 Ei käytössä
Selitys:	Kohteen suojelu:
	9 Muu suojeluarvo
	Selitys:

Ympäristön suojelu:	0 Ei määritelty
Selitys:	



Kämpän raunio, jonka keskellä, koivun alla on liesikiveys.

Kohdetyyppi:	1 Asuinpaikat	Copyright:	© Metsähallitus 2008 © Maanmittauslaitos 1/MML/08
Koordinaatit:	X 7569540, Y 3419705, Z 320	Mittakaava:	1:10000



Levijoki 1 kämppä jäännös

MH-tunnus: 160108

Kohdetyyppi:	1 Asuinpaikat	Haltija:	181 Metsätalous Länsi-Lappi
Ajoitus:	7116 Uusi aika	Ylläpitäjä:	181 Metsätalous Länsi-Lappi
Rakentamisvuosi:		Kunta:	261 Kittilä
Lukumäärä:	1		

Koordinaattiselitys:		Geometria tuotettu:	4 Gps-mittaus, korjaamaton
Koordinaatit:	X 7526021, Y 3391790, Z 240	Löydöt:	

Taustatiedot

Silvia.

Ympäristön kuvaus

Kohde sijaitsee hiekkakankaalla, jota ympäröivät pienet suot. Paikan valtapuuna on mänty ja kenttäkerroksessa kasvaa runsaasti puolukkaa.

Kohteen kuvaus

Kohteessa on hirsikämpä, josta yksi nurkka on säilynyt. Kokoa ei voida määrittää, koska kämpän muut osat ovat tuhoutuneet. Seinät kulkevat väli-ilmansuuntiin. Hirret ovat katkottu sahalla ja kirveellä. Hirret ovat halkaistu siten, että halkaisupinta on kämpän sisäpuolella. Nurkkahirret ovat salvattu alapuolelta.

Kohteen rajaus

Kohde rajautuu pistemäisesti kämpän keskeltä mitattuun gps pisteeseen.

Tulkinta**Lisätietoja****Toimenpiteet****Tarkastukset**

Tila: 3 Toteutettu Laji: 6 Suojeluarvojen tarkastus Tarkastusvuosi: 2013
Tarkastuspvm: 5.8.2013 Tarkastaja: T. Karjalainen
Kuvaus:

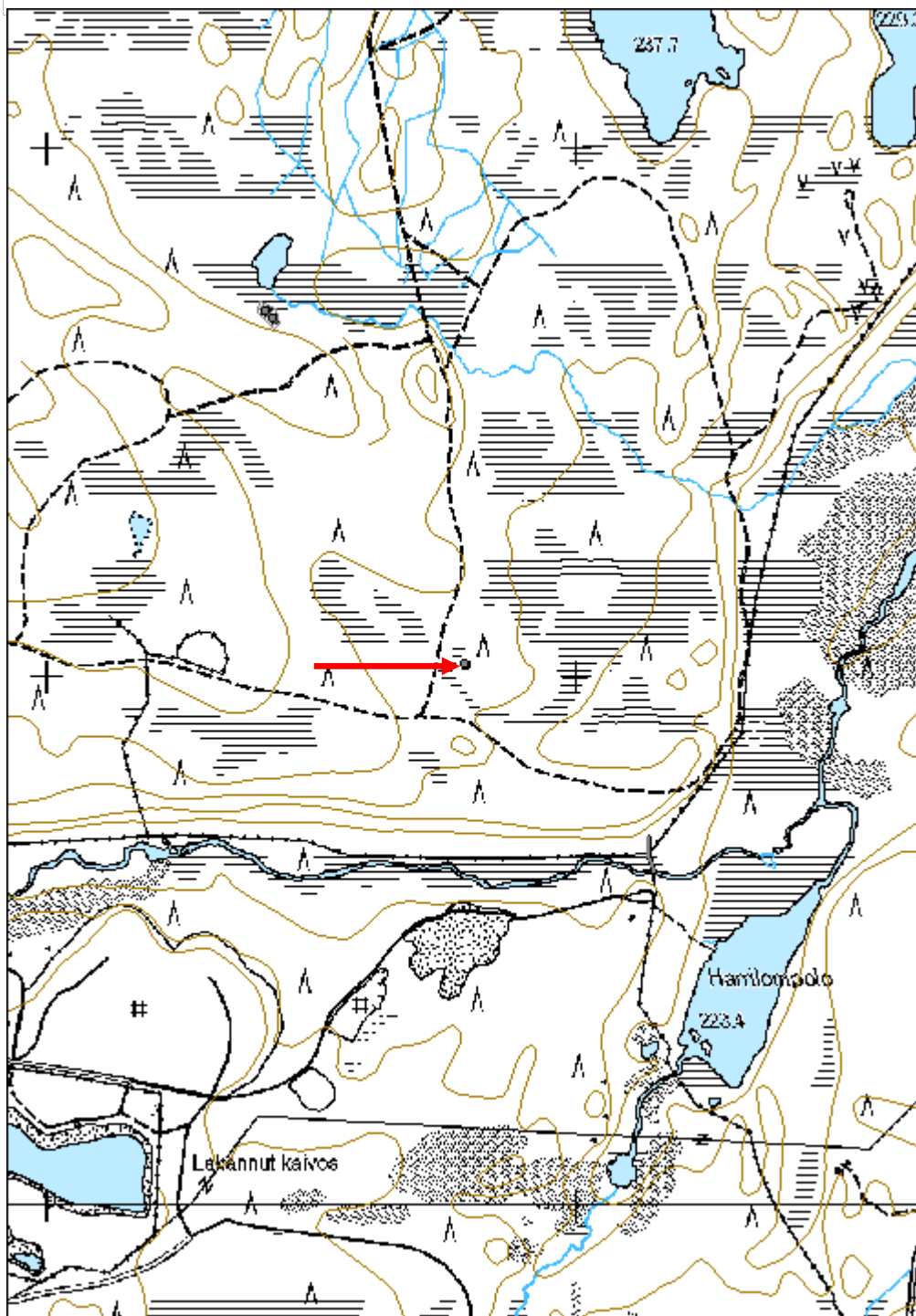
Viranomaisrekisterinro:		Kunto:	3 Huono
Arvotus:	8 Muu suojeluarvo	Olotila:	2 Ei käytössä
Selitys:		Kohteen suojelu:	9 Muu suojeluarvo
		Selitys:	

Ympäristön suojelu:	0 Ei määritelty
Selitys:	



Rakennelmasta on säilynyt vain yksi hirsisalvosnurkka.

Kohdetyyppi:	1 Asuinpaikat	Copyright:	© Metsähallitus 2008 © Maanmittauslaitos 1/MML/08
Koordinaatit:	X 7526021, Y 3391790, Z 240	Mittakaava:	1:10000



Hanhijärvet kämppä jäännös

MH-tunnus: 160461

Kohdetyyppi:	1 Asuinpaikat	Haltija:	181 Metsätalous Länsi-Lappi
Ajoitus:	7116 Uusi aika	Ylläpitäjä:	181 Metsätalous Länsi-Lappi
Rakentamisvuosi:		Kunta:	261 Kittilä
Lukumäärä:	2		

Koordinaattiselitys:		Geometria tuotettu:	4 Gps-mittaus, korjaamaton
Koordinaatit:	X 7526682, Y 3391418, Z 250	Löydöt:	

Taustatiedot

Silvia.

Ympäristön kuvaus

Kohde sijaitsee Hanhijärven eteläpuolella suosta nousevalla harjulla, jossa kasvaa runsaasti puolukkaa sekä sekametsä.

Kohteen kuvaus

Rakennus 1 sijaitsee pisteessä x 3391426, y 7526676. Kämpän koko on 8 x 4 metriä, jonka pitkät sivut kulkevat koillisesta lounaaseen. Puolivälissä on lyhyiden sivujen suuntainen väliseinä. Kämpä on rakennettu pyöröhirsistä, joita on kaksi hirsikertaa jäljellä. Hirret on katkottu sahalla ja kirveellä, ja niissä on sepän tekemiä nauloja sekä kunnariive. Koillisnurkassa on 2 x 2 x 1 metriä kiviraunio ja luoteiskulmassa on 2 x 3 metriä eteinen. Päällä kasvaa kuusia ja koivuja.

Rakennus 2 sijaitsee pisteessä x 3391412, y 7526689. Kämpän koko on 5 x 9 metriä, jonka pitkät sivut kulkevat pohjoisesta etelään. Kämpän keskellä kulkee väliseinä. Kaakkoiskulmassa on 2 x 2 x 1 metriä kiviraunio. Hirret on katkottu sahalla ja kirveellä, ja niissä on sepän tekemiä nauloja sekä kunnariive. Pohjoishuoneen itäseinässä on oviaukko. Päällä kasvaa koivuja.

Kohteen raja

Kohde rajautuu aluemaisesti kämppien ylle.

Tulkinta

Lisätietoja

Toimenpiteet

Tarkastukset

Tila: 3 Toteutettu Laji: 6 Suojeluarvojen tarkastus Tarkastusvuosi: 2013
Tarkastuspvm: 5.8.2013 Tarkastaja: T. Karjalainen

Kuvaus:

**Viranomais-
rekisterinro:**

Kunto: 2 Keskinertainen

Arvotus: 8 Muu suojeluarvo

Olotila: 2 Ei käytössä

**Kohteen
suoja:** 9 Muu suojeluarvo

Selitys:

Selitys:

**Ympäristön
suoja:**

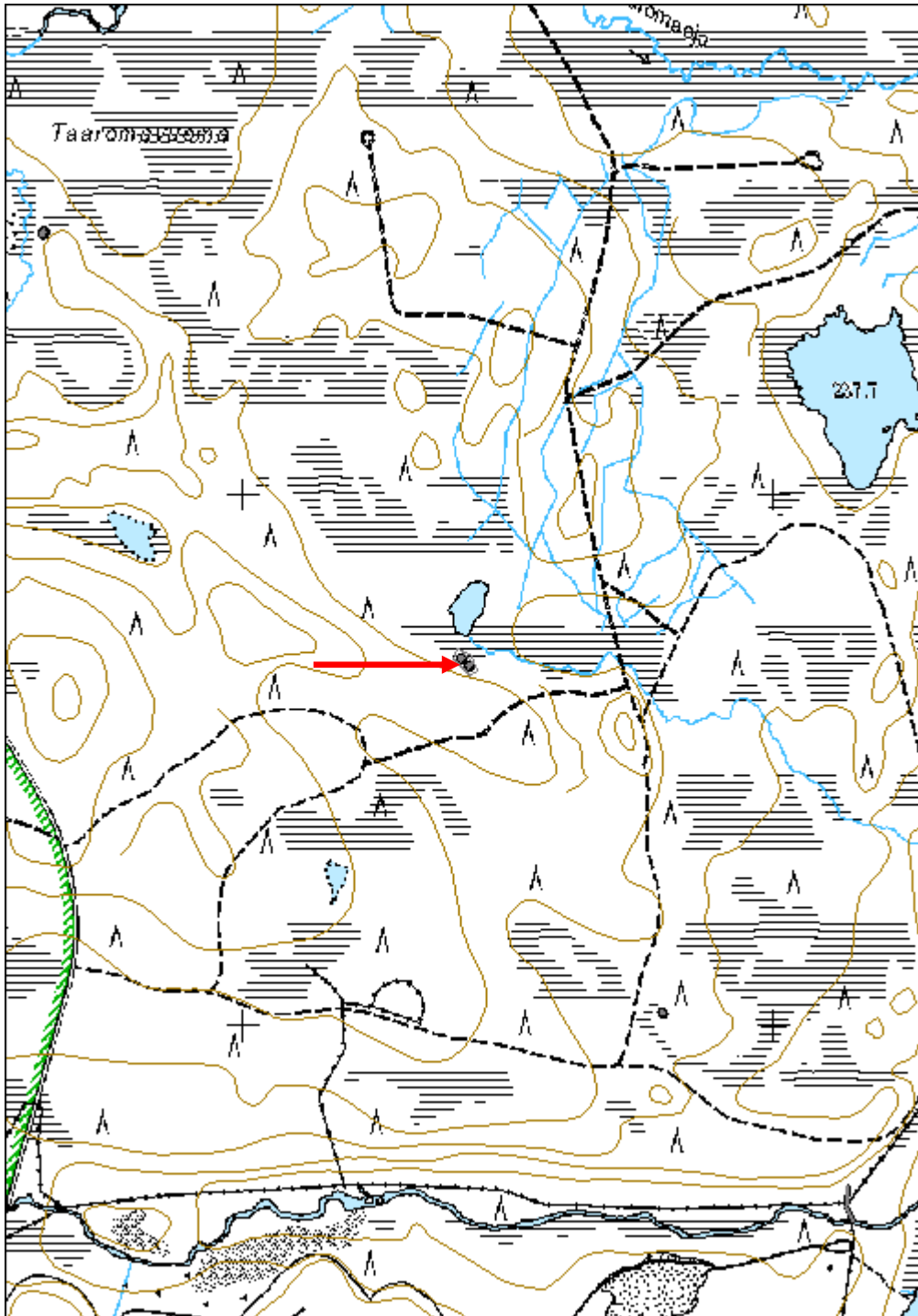
0 Ei määritelty

Selitys:



Kämpän 1 lahoavat rakenteet.

Kohdetyyppi:	1 Asuinpaikat	Copyright:	© Metsähallitus 2008 © Maanmittauslaitos 1/MML/08
Koordinaatit:	X 7526682, Y 3391418, Z 250	Mittakaava:	1:10000



Taaromavuoma kämppä jäännös

MH-tunnus: 160584

Kohdetyyppi:	1 Asuinpaikat	Haltija:	181 Metsätalous Länsi-Lappi
Ajoitus:	7116 Uusi aika	Ylläpitäjä:	181 Metsätalous Länsi-Lappi
Rakentamivuosi:		Kunta:	261 Kittilä
Lukumäärä:	2		

Koordinaattiselitys:		Geometria tuotettu:	4 Gps-mittaus, korjaamaton
Koordinaatit:	X 7527491, Y 3390623, Z 250	Löydöt:	

Taustatiedot

Silvia.

Ympäristön kuvaus

Kohde sijaitsee moreenikummun pohjoisreunalla, jossa kasvaa kuusta, koivua sekä puolukkaa.

Kohteen kuvaus

Rakennus 1 on pyöröhirsikämpä, jonka koko on 4 x 5 metriä, jonka pitkät sivut kulkevat idästä länteen. Kämpästä on jäljellä neljä hirsikertaa. Hirret on kirveellä ja sahalla katkottu ja alapuolelta salvatut. Hirsien välissä on kuntariive. Hirsissä on myös sepän tekemiä nauvoja. Pohjalla kulkee lyhyiden sivujen suuntaisia lahonneita katon niskapuita. Oviaukko on pohjoisseinällä.

Rakennus 2 on puoliksi maahan kaivetun hirsirakennus, jonka koko on 4 x 3 metriä. Sen pitkät sivut kulkevat koillisesta lounaaseen. Lahonnut kurkihirsi kulkee pitkien sivujen suuntaisesti. Rakennuksen sisällä on metrin syvyinen kuoppa, jonka sivuilla metrin levyiset maavallit. Kaakkoisseinällä on kylmämuurauksella rakennettu kaassa oleva kivirakennelma. Maakuopan seinissä näkyy lahonneita hirsiiä, joiden sisäpuoli on veistetty. Päällä kasvaa koivuja.

Kohteen rajaus

Kohde rajautuu aluemaisesti havaittujen rakennusten ylle.

Tulkinta

Rakennus 2 on todennäköisesti ollut maakellari ja rakennus 1 asuinrakennus.

Lisätietoja***Toimenpiteet******Tarkastukset***

Tila: 3 Toteutettu Laji: 6 Suojeluarvojen tarkastus Tarkastusvuosi: 2013
Tarkastuspvm: 5.8.2013 Tarkastaja: T. Karjalainen
Kuvaus:

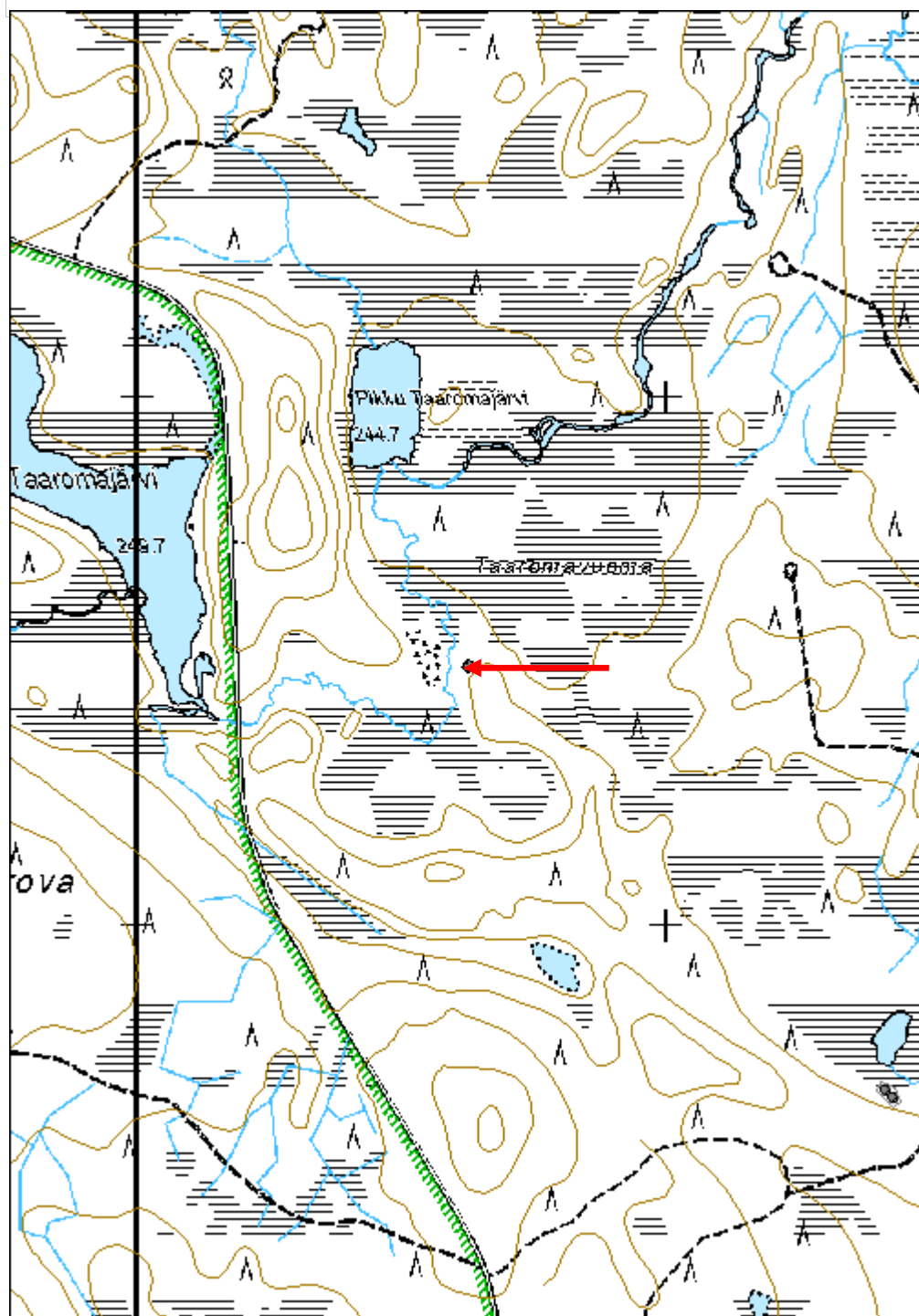
Viranomais-**Kunto:** 2 Keskinertainen

rekisterinro:		Olotila: 2 Ei käytössä
Arvotus:	8 Muu suojeluarvo	Kohteen suojelu: 9 Muu suojeluarvo
Selitys:		Selitys:
Ympäristön suojelu:	0 Ei määritelty	
Selitys:		



Rakennus 2 on kaivettu puoliksi maan sisään.

Kohdetyyppi:	1 Asuinpaikat	Copyright:	© Metsähallitus 2008 © Maanmittauslaitos 1/MML/08
Koordinaatit:	X 7527491, Y 3390623, Z 250	Mittakaava:	1:10000



Välikuusikko kämppä jäännös	MH-tunnus: 159615
------------------------------------	--------------------------

Kohdetyyppi:	1 Asuinpaikat	Haltija:	181 Metsätalous Länsi-Lappi
Ajoitus:	7116 Uusi aika	Ylläpitäjä:	181 Metsätalous Länsi-Lappi
Rakentamisvuosi:		Kunta:	261 Kittilä
Lukumäärä:	1		

Koordinaattiselitys:	Geometria tuotettu: 4 Gps-mittaus, korjaamaton
Koordinaatit: X 7517792, Y 3400533, Z 215	Löydöt:

Taustatiedot

Silvia.

Ympäristön kuvaus

Kohde sijaitsee moreenikankaalla, jossa kasvaa sekametsä.

Kohteen kuvaus

Kohteessa on 2,5 x 3 metriä rakennus, jonka pitkät sivut kulkevat idästä länteen. Koilliskulmassa on 2 x 1 x 0,5 metrin kokoinen luonnonkiviliesi. Seinien paikat erottuvat metrin levyisinä turvevalleina. Lattia on puoli metriä maastoa alempana, joten kämppä on puoliksi maahan kaivettu. Päällä kasvaa rauduskoivuja.

Kohteen rajaus

Kohde rajautuu pistemäisesti kämpän keskeltä mitattuun gps pisteeseen.

Tulkinta***Lisätietoja******Toimenpiteet******Tarkastukset***

Tila: 3 Toteutettu Laji: 6 Suojeluarvojen tarkastus Tarkastusvuosi: 2013
 Tarkastuspvm: 16.8.2013 Tarkastaja: T. Karjalainen
 Kuvaus:

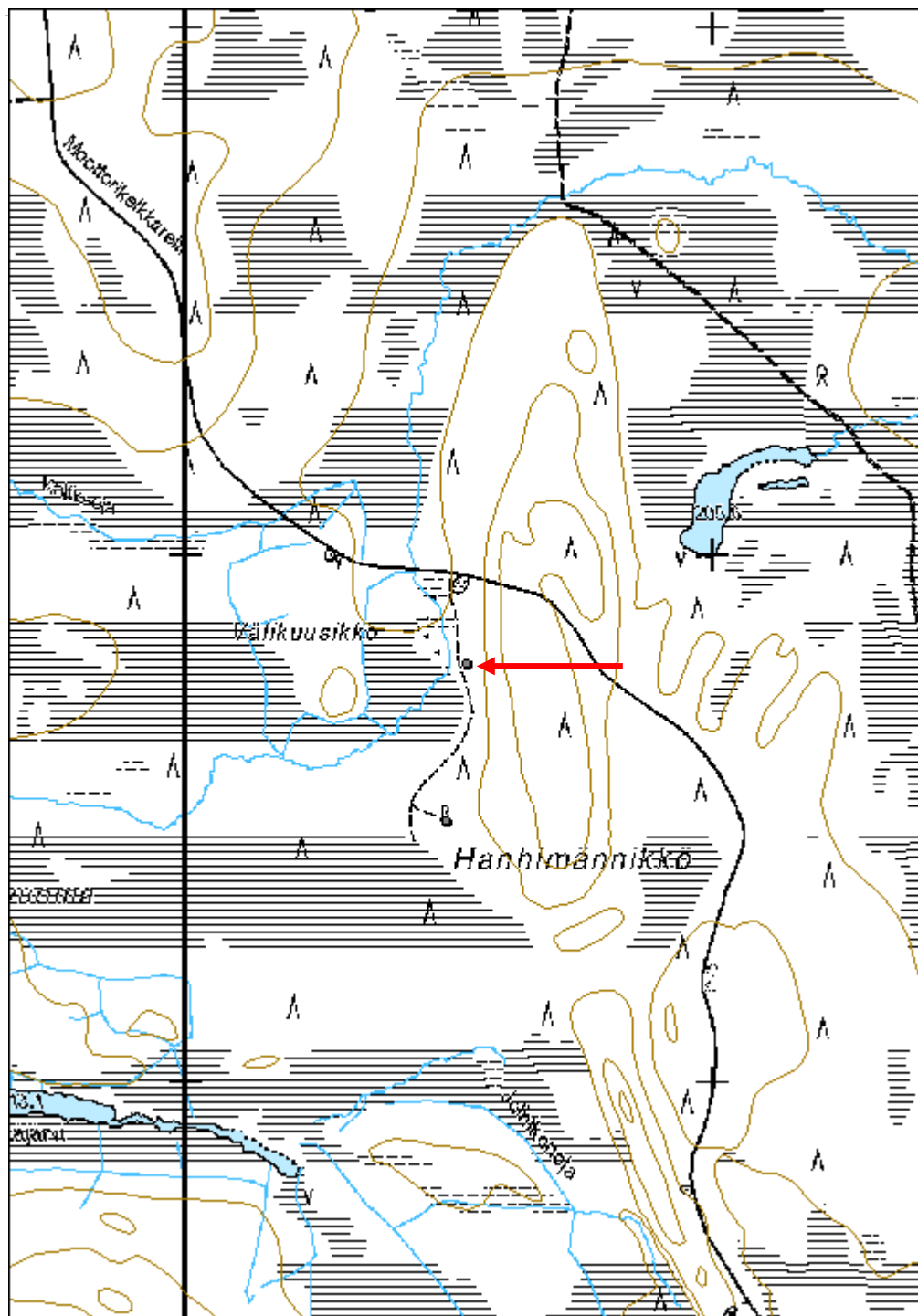
Viranomaisrekisterinro:	Kunto: 3 Huono
Arvotus: 8 Muu suojeluarvo	Olotila: 2 Ei käytössä
Selitys:	Kohteen suojelu: 9 Muu suojeluarvo
	Selitys:

Ympäristön suojelu:	0 Ei määritelty
Selitys:	



Rakennuksen hahmo peittyy paksuun turpeeseen ja koivikkoon.

Kohdetyyppi:	1 Asuinpaikat	Copyright:	© Metsähallitus 2008 © Maanmittauslaitos 1/MML/08
Koordinaatit:	X 7517792, Y 3400533, Z 215	Mittakaava:	1:10000



Kukasjärvi kaakko kämppä jäännös	MH-tunnus: 132502
---	--------------------------

Kohdetyyppi:	1 Asuinpaikat	Haltija:	181 Metsätalous Länsi-Lappi
Ajoitus:	7118 Historiallinen aika	Ylläpitäjä:	181 Metsätalous Länsi-Lappi
Rakentamisvuosi:		Kunta:	261 Kittilä
Lukumäärä:	2		

Koordinaattiselitys:	Geometria tuotettu:
Koordinaatit: X 7515676, Y 3387996	4 Gps-mittaus, korjaamaton
	Löydöt:

Taustatiedot

Paulo Susiluodon Taigametsä-Life-projektissa inventoima kulttuuriperintökohde.

Ympäristön kuvaus

Kohde sijaitsee hiekkakankaalla, jossa kasvaa mäntymetsä. Aluskasvillisuutena on jäkälää ja puolukan varpuja.

Kohteen kuvaus

Kohteessa on osittain hiekkarinteeseen kaivettu kämpän raunio, joka on palanut. Palaneista hirsistä päätellen rakennus on ollut kooltaan 7 x 5 metriä. Pitkät sivut kulkevat koillisesta lounaaseen. Rakennuksessa on ollut suuri liuske kivimuuri ja seassa on myös punatiiliä. Jäännöksen seassa on myös peltiromua.

Pisteessä x 3388016, y 751516 on wc, jonka koko on 1,5 x 1 x 2 metriä. Rakennelma on tehty kirveellä halkaistuista puista ja lankuista. Katolla on punainen kattuhuopa.

Kohteen rajaus

Kohde rajautuu pistemäisesti gps paikantimella raunion päältä mitattuun gps pisteeseen.

Tulkinta

Erakon pirtin jäännös?

Lisätietoja

Kohde oli merkitty väärään sijaintiin, sijainti korjattiin 2013 tarkastuksen yhteydessä. **54920 Levin ympäristön osayleiskaava; MY-alueet.**

Toimenpiteet**Tarkastukset**

Tila: 3 Toteutettu Laji: 6 Suojeluarvojen tarkastus Tarkastusvuosi: 2013
 Tarkastuspvm: 8.8.2013 Tarkastaja: T. Karjalainen
 Kuvaus:

Viranomaisrekisterinro:

Kunto: 3 Huono

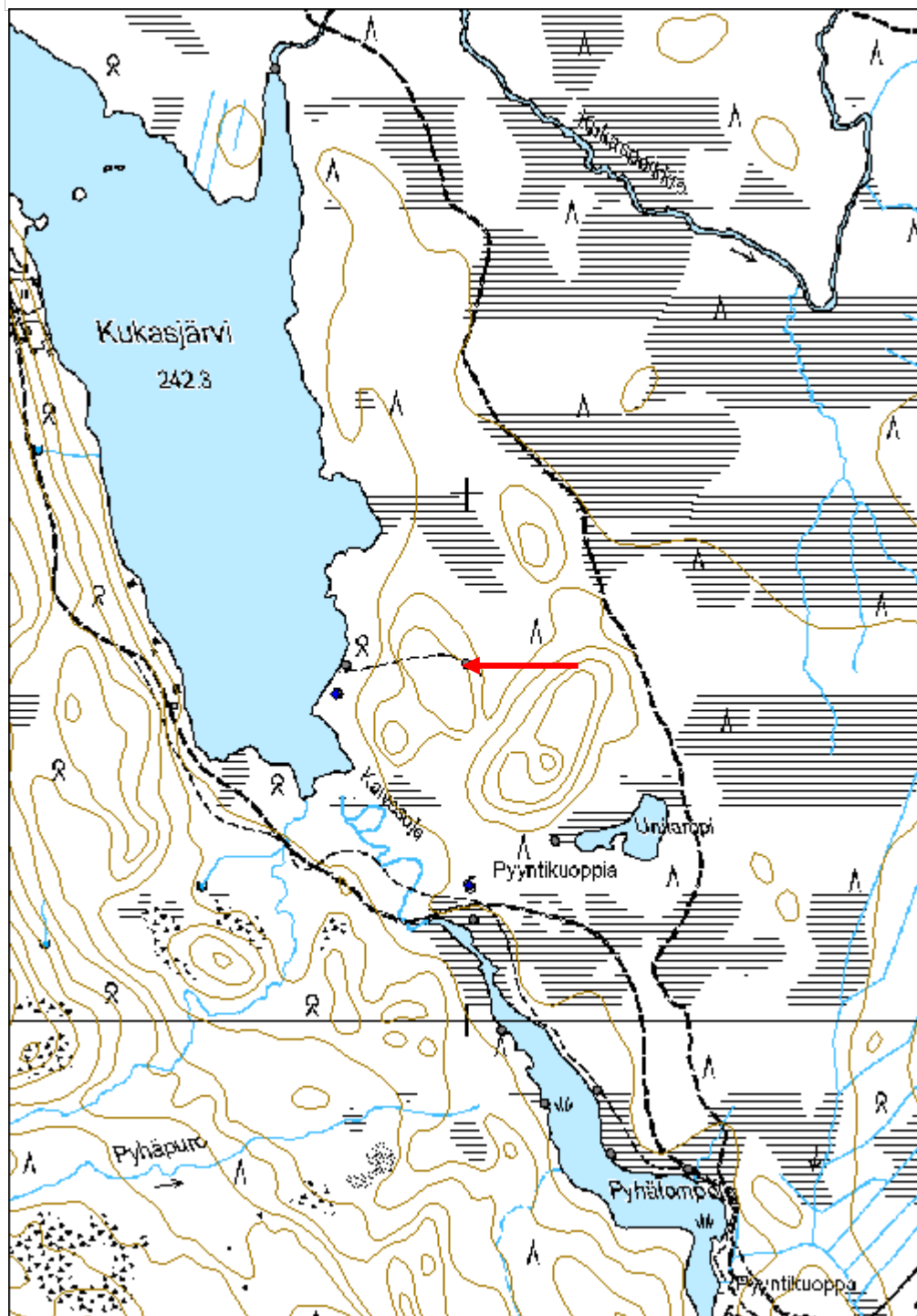
Arvotus:	8 Muu suojeluarvo	Olotila:	2 Ei käytössä
Selitys:		Kohteen suojelu:	9 Muu suojeluarvo
		Selitys:	

Ympäristön suojelu:	0 Ei määritelty
Selitys:	



Rakennuksen liuskekivistä tehty tulisija on hajonnut asumuksen sijalle.

Kohdetyyppi:	1 Asuinpaikat	Copyright:	© Metsähallitus 2008 © Maanmittauslaitos 1/MML/08
Koordinaatit:	X 7515676, Y 3387996	Mittakaava:	1:10000



Hirvasjärvi rakennus jäännös

MH-tunnus: 162741

Kohdetyyppi:	1 Asuinpaikat	Haltija:	181 Metsätalous Länsi-Lappi
Ajoitus:	7116 Uusi aika	Ylläpitäjä:	181 Metsätalous Länsi-Lappi
Rakentamivuosi:		Kunta:	261 Kittilä
Lukumäärä:	1		

Koordinaattiselitys:		Geometria tuotettu:	4 Gps-mittaus, korjaamaton
Koordinaatit:	X 7524030, Y 3392995, Z 253	Löydöt:	

Taustatiedot

Silvia

Ympäristön kuvaus

Kohde sijaitsee Hirvasjärven luoteiskulmassa, hiekkatien etelälaidassa, jossa kasvaa sekametsä ja aluskasvillisuutena mustikka. Kohteesta on 2 metriä tielle.

Kohteen kuvaus

Kohteessa on hirsikämpän kehikko, josta on jäljellä parhaillaan kuusi hirsikertaa. Kehikon koko on 3,5 x 3,5 metriä ja seinät kulkevat päälman suuntiin. Hirret on katkottu sahalla ja kirveellä ja molemmin puolin salvettu. Takana on kahden hirren varassa levännyt peska.

Kohteen rajaus

Kohde rajautuu pistemäisesti rakennelman keskeltä mitattuun gps pisteeseen.

Tulkinta

Metsätyökämpän tai muun kämpän jäännös.

Lisätietoja 54921 Levin ympäristön osayleiskaava; VR-alueet**Toimenpiteet****Tarkastukset**

Tila: 3 Toteutettu Laji: 6 Suojeluarvojen tarkastus Tarkastusvuosi: 2013
Tarkastuspvm: 8.8.2013 Tarkastaja: T. karjalainen
Kuvaus:

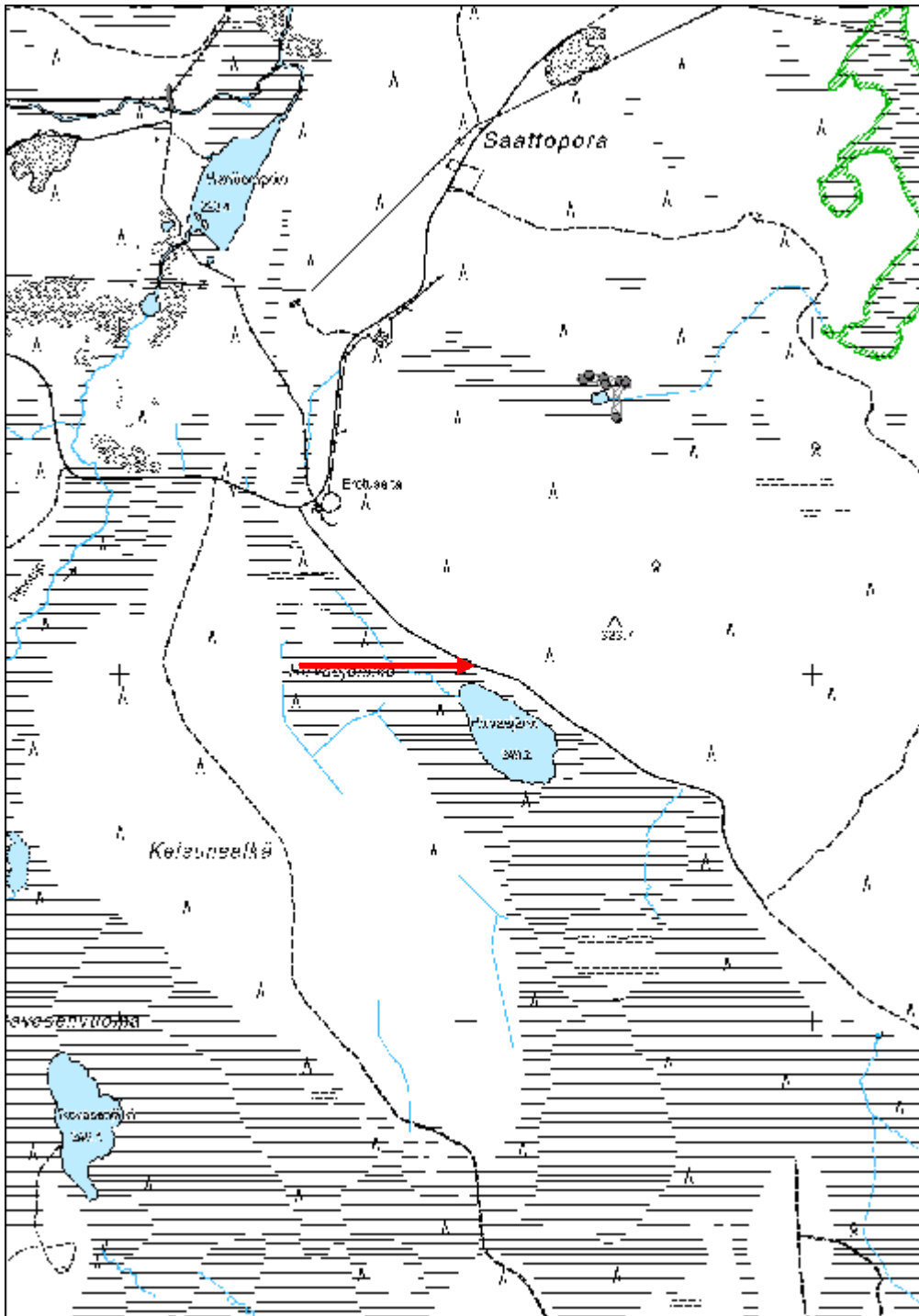
Viranomaisrekisterinro:		Kunto:	3 Huono
Arvotus:	8 Muu suojeluarvo	Olotila:	2 Ei käytössä
Selitys:		Kohteen suojelu:	9 Muu suojeluarvo
		Selitys:	

Ympäristön suojelu:	0 Ei määritelty
Selitys:	



Kämpän kaksi säilynyttä hirsikertaa.

Kohdetyyppi:	1 Asuinpaikat	Copyright:	© Metsähallitus 2008 © Maanmittauslaitos 1/MML/08
Koordinaatit:	X 7524030, Y 3392995, Z 253	Mittakaava:	1:15319



Purnu kämppä jäännös	MH-tunnus: 160682
-----------------------------	--------------------------

Kohdetyyppi:	1 Asuinpaikat	Haltija:	181 Metsätalous Länsi-Lappi
Ajoitus:	7116 Uusi aika	Ylläpitäjä:	181 Metsätalous Länsi-Lappi
Rakentamivuosi:		Kunta:	261 Kittilä
Lukumäärä:	4		

Koordinaattiselitys:	Geometria tuotettu:
Koordinaatit:	4 Gps-mittaus, korjaamaton
X 7489810, Y 3429805, Z 242	Löydöt:

Taustatiedot

Silvia.

Ympäristön kuvaus

Kohde sijaitsee kivisellä mäntykankaalla, joka laskee pohjoiseen suohon.

Kohteen kuvaus

Rakennus 1 sijaitsee pisteessä x 3429817, y 7489801. Multakämpän koko on 3 x 3,5 metriä ja sen seinät kulkevat päällmansuuntiin. Pohjoisnurkassa on 1 x 1,5 x 1 metriä luonnon laakakivistä kylmämuurattu takka, jonka tulipesä on diagonaalisesti kämppää kohti. Kämppä on kaivettu metrin syvyyteen. Kuopan sisäseinissä on lahoja hirsiä. Maanpäälliset seinät erottuvat pääosin turvevalleina. Nurkissa on ristisalvosrakenne, jossa sahalla ja kirveellä katkottuja puita. Vallin päällä kasvaa mäntyjä ja koivuja.

Rakennus 2 sijaitsee pisteessä x 3429808, y 7489804. Rakennelman rakenne on identtinen rakennus 1 kanssa. Rakennusten väli on 2,5 metriä. Seinien päällä kasvaa paksu puolukkaturve. Länsiseinän päälle on pudonnut harmaa kattohuopa. Kämpän päällä kasvaa koivuja ja kuusi.

Rakennus 3 sijaitsee pisteessä x 3429803, y 7489821. Kämpän koko on 5 x 3 metriä ja sen pitkät sivut kulkevat pohjoisesta etelään. Seinät erottuvat vaivoin turvevalleina. Kämpän pohjoispäässä on 1,5 x 1,5 x 1,2 metriä takka, jonka suuaukko on pohjoiseen. Takan suulla on 5 cm leveä sentin vahvuinen rauta, johon on kiinnitetty rautalangalla kaksi naulakoukkuja. Itäseinästä löytyi maasta saranat, joissa on sepän nauvoja sekä harmaata kattohuopaa. Päällä kasvaa koivuja ja kuusi. Tupien välissä löytyi sinkkisanko.

Rakennus 4 sijaitsee pisteessä x 3429792, y 7489798. Pisteessä on 5 x 7 metriä ruohokasvillisuuden peittämä alue, jonka ympärillä on vaivoin erottuvia hirren jäänteitä ja turvevalli. Seinien pitkät sivut kulkevat idästä länteen. Rakennus 4 koillispuolelle jää 30 x 10 metriä ruohokasvillisuuden peittämä alue.

Kohteen rajaus

Kohde rajautuu aluemaisesti havaittujen kämppien ylle.

Tulkinta

Rakennus 4 on ollut todennäköisesti eläinsuoja.

Lisätietoja**Toimenpiteet**

Tarkastukset

Tila: 3 Toteutettu Laji: 6 Suojeluarvojen tarkastus Tarkastusvuosi: 2013
 Tarkastuspvm: 9.8.2013 Tarkastaja: T. Karjalainen
 Kuvaus:

**Viranomais-
rekisterinro:**

Kunto: 1 Hyvä

Arvotus: 8 Muu suojeluarvo

Olotila: 2 Ei käytössä

**Kohteen
suojelu:** 9 Muu suojeluarvo

Selitys:

Selitys:

**Ympäristön
suojelu:**

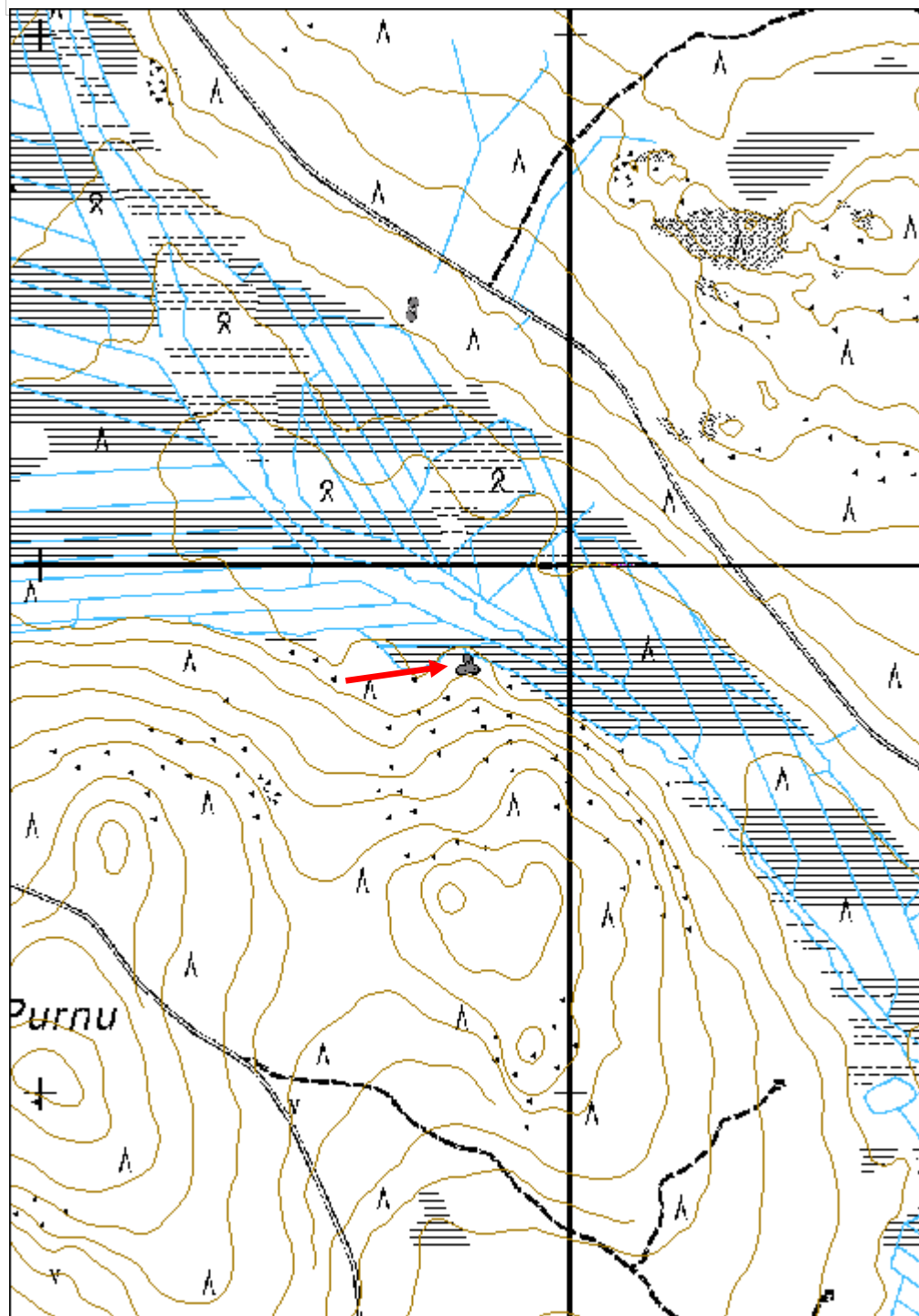
0 Ei määritelty

Selitys:



Rakennuksissa on ollut avotakat, joita Lapissa kutsutaan piisiksi.

Kohdetyyppi:	1 Asuinpaikat	Copyright:	© Metsähallitus 2008 © Maanmittauslaitos 1/MML/08
Koordinaatit:	X 7489810, Y 3429805, Z 242	Mittakaava:	1:10000



Silpisorva kämppä jäännös	MH-tunnus: 159611
----------------------------------	--------------------------

Kohdetyyppi:	1 Asuinpaikat	Haltija:	181 Metsätalous Länsi-Lappi
Ajoitus:	7116 Uusi aika	Ylläpitäjä:	181 Metsätalous Länsi-Lappi
Rakentamisvuosi:		Kunta:	261 Kittilä
Lukumäärä:	1		

Koordinaattiselitys:	Geometria tuotettu:
Koordinaatit:	Löydöt:
X 7493805, Y 3417844, Z 220	4 Gps-mittaus, korjaamaton

Taustatiedot

Silvia.

Ympäristön kuvaus

Kohde sijaitsee lounaaseen laskevalla moreenirinteellä, jossa kasvaa mänty valtapuuna.

Kohteen kuvaus

Kohteessa on 5 x 5 metrin kokoinen multakämpä, jonka seinät erottuvat noin metrin levyisenä ja puoli metriä korkeana hiekkavallina. Kämpän seinät kulkevat väli-ilmansuuntiin. Lounaispäädyssä on 2 x 1,5 x 1,2 metriä takka, jonka suuaukko on koilliseen. Kylmämuurauksella luonnonkivistä tehty hormi on romahtanut. Tulisijassa on ripustuskettingit. Keskellä havaittavissa kattorakenteita, jotka on tehty pyöröpuista ja halkaistuista laudoista. Paikalla on myös tehdasnauloja. Vallien päällä kasvaa noin 35 vuotiaita mäntyjä. Kämpän eteläreunalla kuoppia, mistä maat on kerätty. Rakennelmasta seitsemän metriä etelään on laudoista tehty romahtanut kota.

Kohteen rajaus

Kohde rajautuu pistemäisesti kämpän keskeltä mitattuun gps pisteeseen.

Tulkinta**Lisätietoja****Toimenpiteet****Tarkastukset**

Tila: 3 Toteutettu Laji: 6 Suojeluarvojen tarkastus Tarkastusvuosi: 2013
 Tarkastuspvm: 13.8.2013 Tarkastaja: T. Karjalainen
 Kuvaus:

Viranomaisrekisterinro:**Kunto:** 2 Keskinertainen

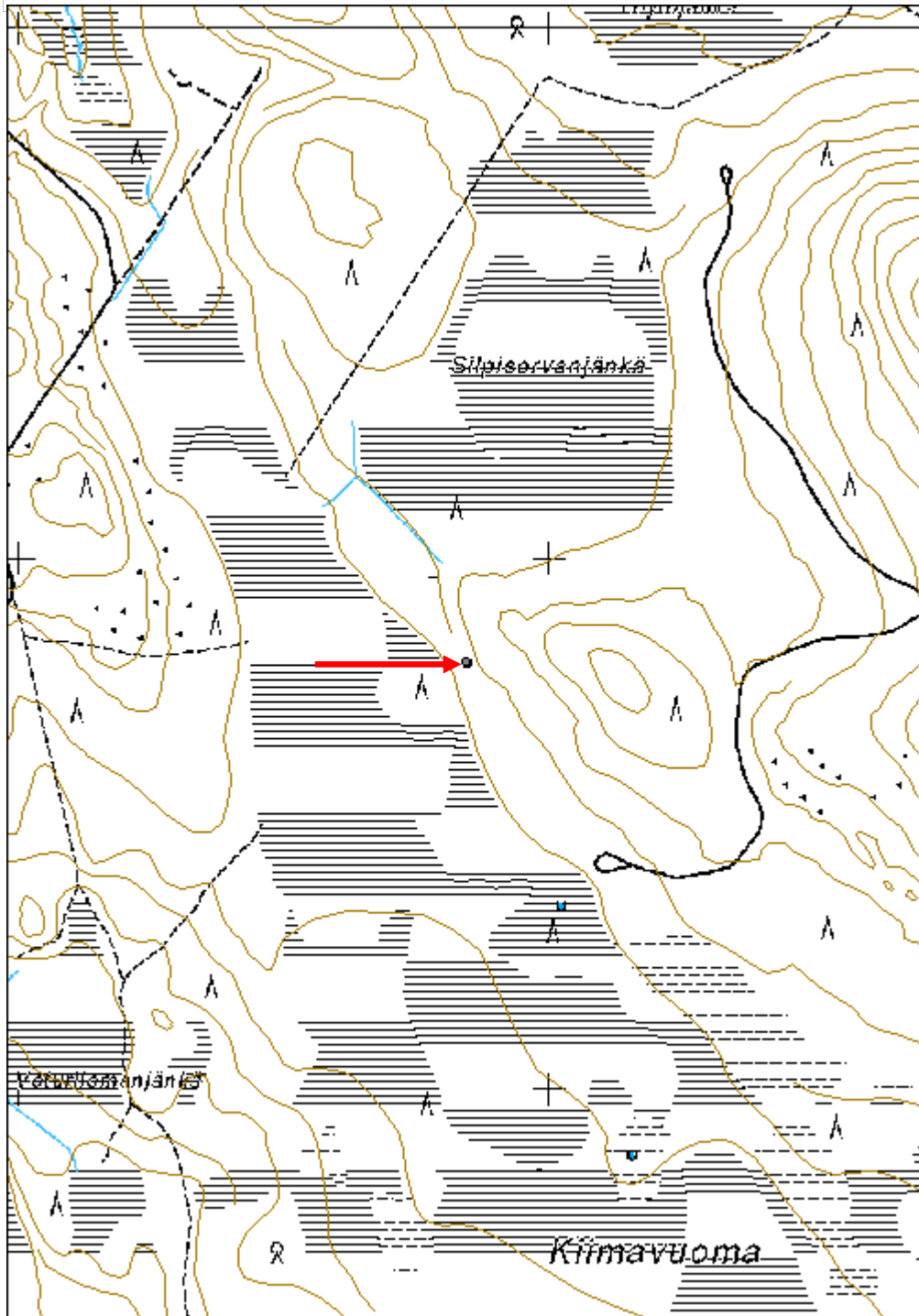
Arvotus:	8 Muu suojeluarvo	Olotila:	2 Ei käytössä
Selitys:		Kohteen suojelu:	9 Muu suojeluarvo
		Selitys:	

Ympäristön suojelu:	0 Ei määritelty
Selitys:	



Rakennuksen päädysssä on ollut avotakka eli piisi.

Kohdetyyppi:	1 Asuinpaikat	Copyright:	© Metsähallitus 2008 © Maanmittauslaitos 1/MML/08
Koordinaatit:	X 7493805, Y 3417844, Z 220	Mittakaava:	1:10000



Konkeloselkä kämppä jäännös

MH-tunnus: 160730

Kohdetyyppi:	1 Asuinpaikat	Haltija:	181 Metsätalous Länsi-Lappi
Ajoitus:	7116 Uusi aika	Ylläpitäjä:	181 Metsätalous Länsi-Lappi
Rakentamisvuosi:		Kunta:	261 Kittilä
Lukumäärä:	2		

Koordinaattiselitys:		Geometria tuotettu:	4 Gps-mittaus, korjaamaton
Koordinaatit:	X 7494018, Y 3422746, Z 210	Löydöt:	

Taustatiedot

Silvia.

Ympäristön kuvaus

Kohde sijaitsee lounaaseen, suohon laskevalla moreenirinteellä, jossa kasvaa valtapuuna mäntyä.

Kohteen kuvaus

Rakennelma 1 sijaitsee pisteessä x 3422752, y 7494006. Kämpän koko on 7 x 5 metriä, ja sen pitkät sivut kulkevat koillisesta lounaaseen. Hirret on sahalla katkaistu ja ne on alapuolelta salvattu. Rakennelmissa on tehdasnauloja. Hirret ovat sisäpuolelta veistetty kirveellä. Kurkihirsit on lyhyen sivun suuntaiset ja poikkiniskat on pitkän sivun suuntaisesti. Hirret ovat pitkälle maatuneet. Päällä kasvaa koivuja.

Rakennelma 2 sijaitsee pisteessä x 3422738, y 7494029. Pisteessä on näkyvissä ainoastaan salvosnurkka, jonka hirret on sahalla katkottu. Pitkä sivu on kulkenut kaakosta luoteeseen. Rakennuksen kokoa ei voi enää määrittää, koska puut ovat niin pitkälle maatuneet. Päällä kasvaa koivuja.

Kohteen rajaus

Kohde rajautuu aluemaisesti havaittujen kämppien ylle.

Tulkinta***Lisätietoja******Toimenpiteet******Tarkastukset***

Tila: 3 Toteutettu Laji: 6 Suojeluarvojen tarkastus Tarkastusvuosi: 2013
Tarkastuspvm: 13.8.2013 Tarkastaja: T. Karjalainen
Kuvaus:

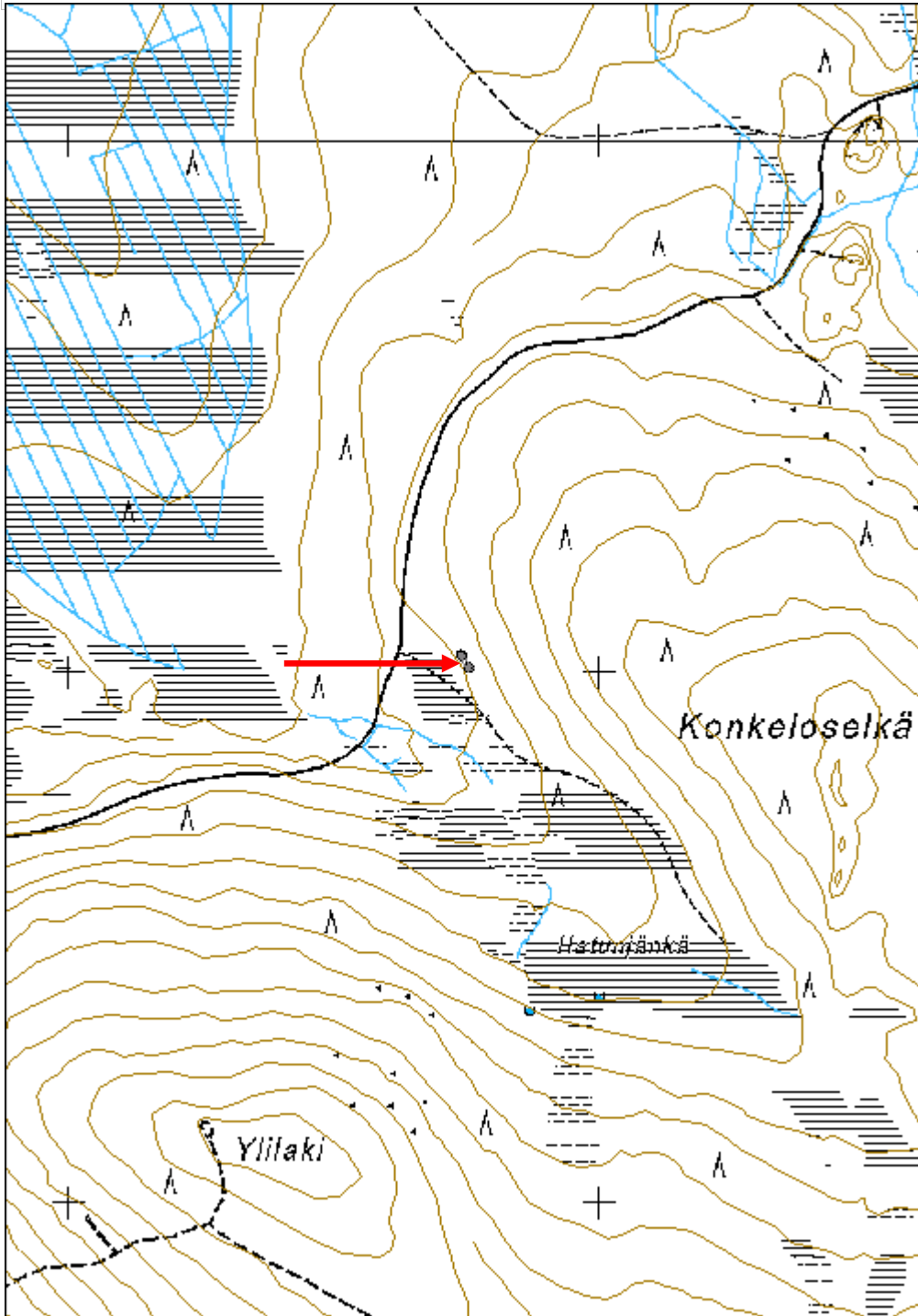
Viranomaisrekisterinro:**Kunto:** 3 Huono

Arvotus:	8 Muu suojeluarvo	Olotila:	2 Ei käytössä
Selitys:		Kohteen suojelu:	9 Muu suojeluarvo
Selitys:		Selitys:	
Ympäristön suojelu:	0 Ei määritelty		
Selitys:			



Rakennuksen hajanaiset jäänteet koivikon alla. Leena Hintsanen dokumentoi.

Kohdetyyppi:	1 Asuinpaikat	Copyright:	© Metsähallitus 2008 © Maanmittauslaitos 1/MML/08
Koordinaatit:	X 7494018, Y 3422746, Z 210	Mittakaava:	1:10000



Sulaojanselkä kämppä jäännös

MH-tunnus: 162289

Kohdetyyppi:	1 Asuinpaikat	Haltija:	181 Metsätalous Länsi-Lappi
Ajoitus:	7116 Uusi aika	Ylläpitäjä:	181 Metsätalous Länsi-Lappi
Rakentamisvuosi:		Kunta:	261 Kittilä
Lukumäärä:	4		

Koordinaattiselitys:		Geometria tuotettu:	4 Gps-mittaus, korjaamaton
Koordinaatit:	X 7484471, Y 3419304, Z 208	Löydöt:	

Taustatiedot

Uusi löytö.

Ympäristön kuvaus

Kohde sijaitsee länteen, suohon laskevalla moreenikankaalla, jossa kasvaa paksu turve ja mäntymetsä. Kohteen länsipuolella, 30 metrin päässä kulkee hiekkatie pohjoisessa etelään.

Kohteen kuvaus

Kohteessa on metsätyökämpän ja sen sivurakennusten jäännökset. Seuraavassa rakennelmat kuvataan alakohteina.

Alakohde 1 kämppä jäännös. Koko 13 x 8 metriä. Pitkät sivut kulkevat pohjoisesta etelään. Kämpän hahmo erottuu suorakaiteen muotoisena multapenkkinä, jonka rajaamalla alueella kasvaa vahva heinäkavillisuus. Keskellä on 1,5 x 1 x 0,7 metrin kokoinen betonisen palomuurin jäännös. Kämpä on purettu.

Alakohde 2 kaivo. Koko 2 x 2 metriä, syvyys 3 metriä. Kaivo on neliönmuotoinen hirsisalvosrakenne, joka on suureksi osaksi lahonnut. Kannessa on toinen vinttauslaitteen pystypuu. Vinttauslaitteen päällä on ollut katos, jossa on ollut harmaa kattotuopa. Rakennelmassa on tehdasnauloja ja hirret on siististi sahattu.

Alakohde 3 wc. Koko 2 x 1 x 2,5 metriä. Runko on tehty kuorituista pyöröpuista. Muut rakenteet ovat lautaa ja katolla on harmaa kattotuopa. Kaksipyttyinen ja edessä on viisi porrasaskelmaa.

Alakohde 4 talli. Koko 11 x 11 metriä, seinät kulkevat pääilmansuuntiin. Seinien paikat erottuvat yhden hirsikerran kehikkona. Hirret ovat pääosin lahonneet ja rakennelma päällä kasvaa kuusia. Ilmeisesti kämpän tallirakennuksen jäännökset.

Kohteen rajaus

Kohde rajautuu aluemaisesti kämpän rakennusten sijoilta mitattujen gps pisteiden ylle.

Tulkinta

Metsätyökämpän jäännökset. Metsuri Jussi Sarvela tiesi kertoa, että kämppä on purettu ja seisoo nyt uudelleen pystytettynä Kaukosen kylässä. Kämpän sija ja sen sivurakennukset ovat siinä määrin hävinneet, ettei niillä ole enää suojeluarvoa, eikä aluetta tarvitse huomioida metsän käsittelyssä.

Lisätietoja

Toimenpiteet**Tarkastukset**

Tila: 3 Toteutettu Laji: 6 Suojeluarvojen tarkastus Tarkastusvuosi: 2013
 Tarkastuspvm: 14.8.2013 Tarkastaja: T. Karjalainen
 Kuvaus:

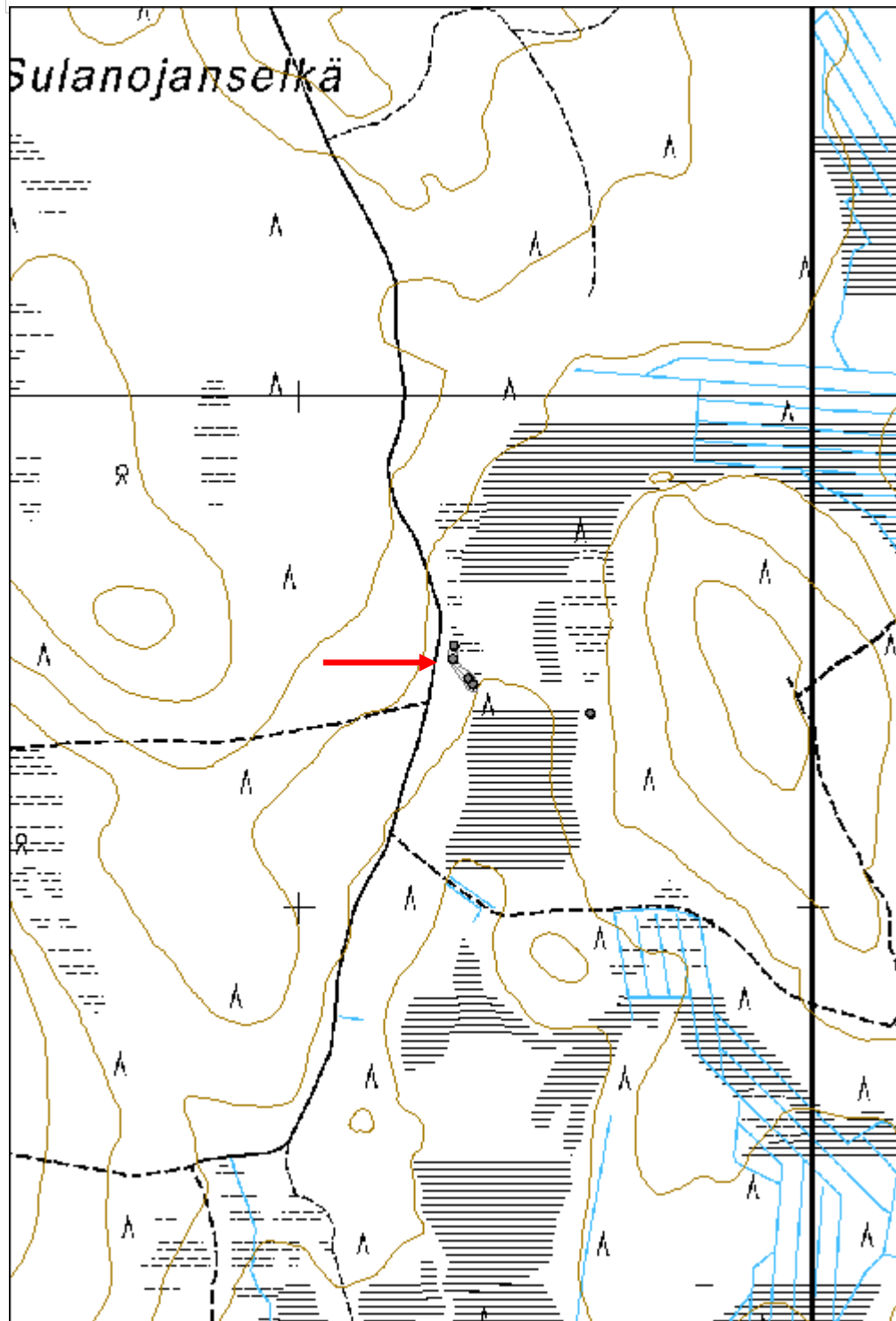
**Viranomais-
rekisterinro:****Kunto:** 3 Huono**Arvotus:** 99 Ei suojeluarvoa**Olotila:** 2 Ei käytössä**Kohteen
suojelu:** 99 Ei suojeluarvoa**Selitys:****Selitys:****Ympäristön
suojelu:**

0 Ei määritelty

Selitys:

Kämpämiljööön yksi rakenne on kaivo.

Kohdetyyppi:	1 Asuinpaikat	Copyright:	© Metsähallitus 2008 © Maanmittauslaitos 1/MML/08
Koordinaatit:	X 7484471, Y 3419304, Z 208	Mittakaava:	1:10000



Jyrhämälehto kämppä jäännös

MH-tunnus: 159589

Kohdetyyppi:	1 Asuinpaikat	Haltija:	121 Metsätalous Länsi-Suomi
Ajoitus:	7116 Uusi aika	Ylläpitäjä:	121 Metsätalous Länsi-Suomi
Rakentamivuosi:		Kunta:	261 Kittilä
Lukumäärä:	1		

Koordinaattiselitys:		Geometria tuotettu:	4 Gps-mittaus, korjaamaton
Koordinaatit:	X 7484380, Y 3419565, Z 210	Löydöt:	

Taustatiedot

Silvia.

Ympäristön kuvaus

Kohde sijaitsee suohon, länteen laskevalla moreenirinteellä, jossa mäntyvaltainen sekametsä.

Kohteen kuvaus

Kohteessa on 7 x 5 metriä rakennuksen jäännös, jonka pitkät sivut kulkevat pohjoisesta etelään. Hirret ovat sahalla ja kirveellä katkottu, ja ne ovat maatuneet multapenkeiksi. Rakennelman päällä on nähtävissä lyhyen sivun suuntaisia katon niskapuita. Koillisnurkassa on 2 x 1,5 x 0,5 metrin kokoinen hajonnut kiviraunio. Päällä kasvaa kuusia, mäntyjä ja koivuja.

Kohteen rajausta

Kohde rajautuu pistemäisesti kämpän keskeltä mitattuun gps pisteeseen.

Tulkinta**Lisätietoja****Toimenpiteet****Tarkastukset**

Tila: 3 Toteutettu Laji: 6 Suojeluarvojen tarkastus Tarkastusvuosi: 2013
Tarkastuspvm: 14.8.2013 Tarkastaja: T. Karjalainen
Kuvaus:

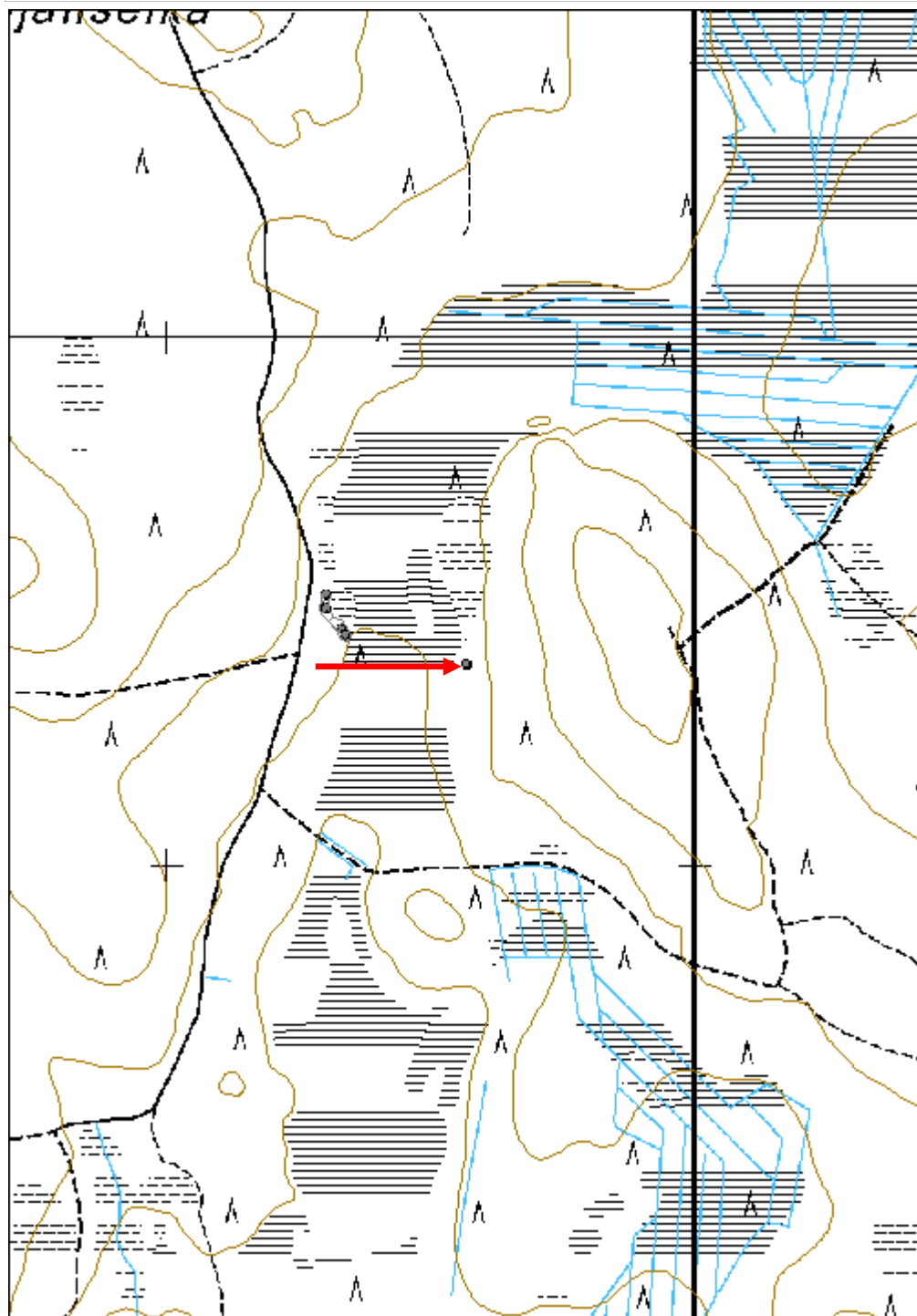
Viranomaisrekisterinro:		Kunto:	3 Huono
Arvotus:	8 Muu suojeluarvo	Olotila:	2 Ei käytössä
Selitys:		Kohteen suojelu:	9 Muu suojeluarvo
		Selitys:	

Ympäristön suojelu:	0 Ei määritelty
Selitys:	



Lahonneita hirssiä ja uunin kiviraunio.

Kohdetyyppi:	1 Asuinpaikat	Copyright:	© Metsähallitus 2008 © Maanmittauslaitos 1/MML/08
Koordinaatit:	X 7484380, Y 3419565, Z 210	Mittakaava:	1:10000



Loimiselänsarvi kämppä jäännös	MH-tunnus: 159531
---------------------------------------	--------------------------

Kohdetyyppi:	1 Asuinpaikat	Haltija:	181 Metsätalous Länsi-Lappi
Ajoitus:	7116 Uusi aika	Ylläpitäjä:	181 Metsätalous Länsi-Lappi
Rakentamivuosi:		Kunta:	261 Kittilä
Lukumäärä:	1		

Koordinaattiselitys:	Geometria tuotettu:
Koordinaatit: X 7483857, Y 3415327, Z 190	4 Gps-mittaus, korjaamaton
	Löydöt:

Taustatiedot

Silvia.

Ympäristön kuvaus

Kohde sijaitsee länteen laskevassa kivisessä rinteessä, jossa suo 20 metrin päässä lännessä.

Kohteen kuvaus

Kohteessa on rakennuksen jäännös, jonka koko on 5 x 5 metriä. Rakennuksen seinät erottuvat turvevallina maapenkin päällä. Lattiataso on kaivettu puolen metrin syvyyteen maahan. Seinät kulkevat pääilmansuuntiin. Lounaiskulmassa on 2 x 1,5 x 0,5 metriä kiviraunio. Oviaukko on suolle päin, länsiseinän keskellä. Seinävälleissa on nähtävissä kiviä. Päällä kasvaa kuusia ja mäntyjä.

Kohteen rajaus

Kohde rajautuu pistemäisesti kämpän keskeltä mitattuun gps pisteeseen.

Tulkinta**Lisätietoja****Toimenpiteet****Tarkastukset**

Tila: 3 Toteutettu Laji: 6 Suojeluarvojen tarkastus Tarkastusvuosi: 2013
 Tarkastuspvm: 14.8.2013 Tarkastaja: T. Karjalainen
 Kuvaus:

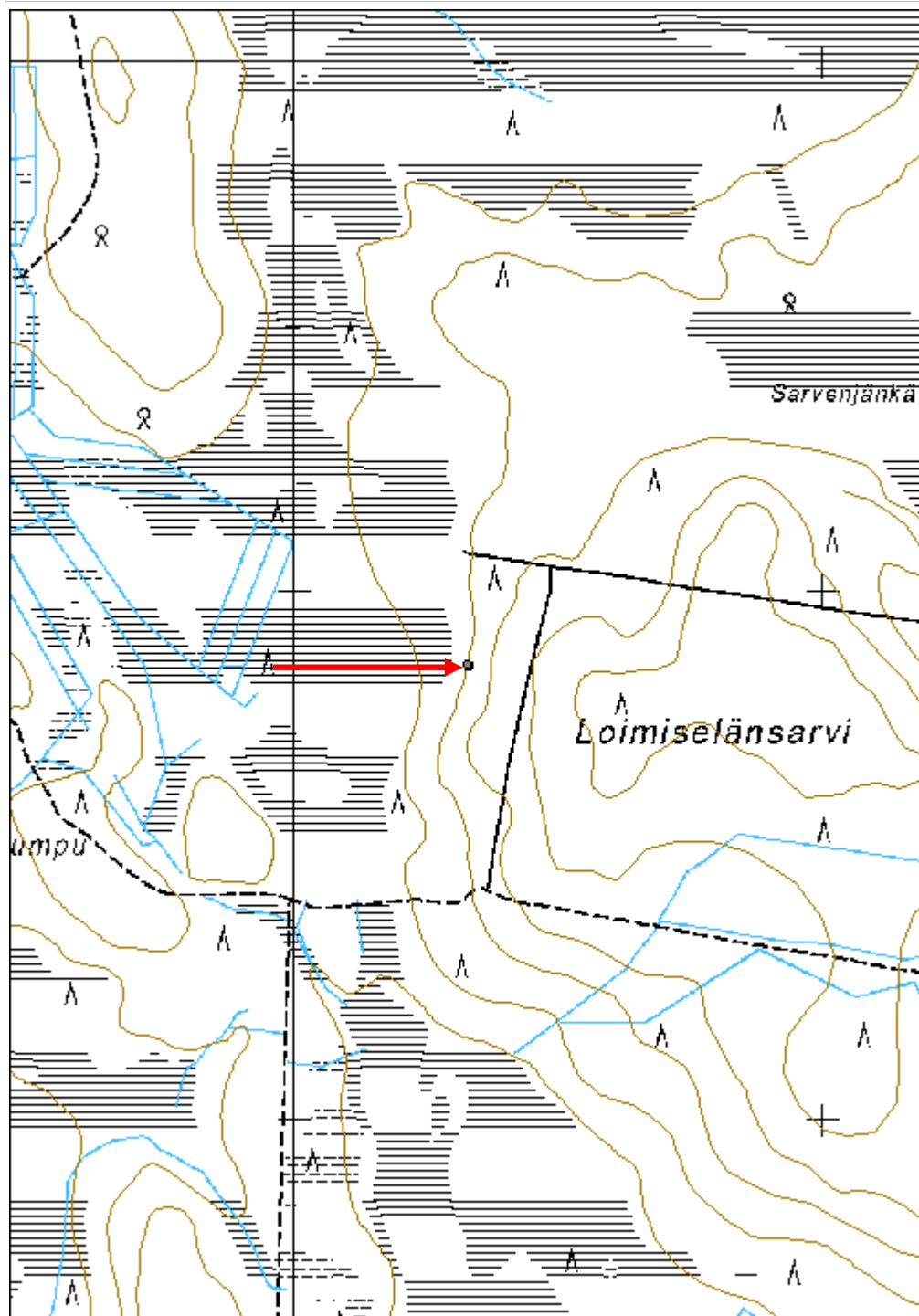
Viranomaisrekisterinro:**Kunto:** 3 Huono**Olotila:** 2 Ei käytössä

Arvotus:	8 Muu suojeluarvo	Kohteen suojelu:	9 Muu suojeluarvo
Selitys:		Selitys:	
Ympäristön suojelu:	0 Ei määritelty		
Selitys:			



Rakennuksen hahmo erottuu suorakaiteen muotoisena turvepenkkinä.

Kohdetyyppi:	1 Asuinpaikat	Copyright:	© Metsähallitus 2008 © Maanmittauslaitos 1/MML/08
Koordinaatit:	X 7483857, Y 3415327, Z 190	Mittakaava:	1:10000



Muotkamaa rakennus jäännös

MH-tunnus: 162300

Kohdetyyppi:	1 Asuinpaikat	Haltija:	181 Metsätalous Länsi-Lappi
Ajoitus:	7116 Uusi aika	Ylläpitäjä:	181 Metsätalous Länsi-Lappi
Rakentamisvuosi:		Kunta:	261 Kittilä
Lukumäärä:	1		

Koordinaattiselitys:		Geometria tuotettu:	4 Gps-mittaus, korjaamaton
Koordinaatit:	X 7484029, Y 3426073, Z 200	Löydöt:	

Taustatiedot

Silvia

Ympäristön kuvaus

Kohde sijaitsee Muotkamaan pohjoispuolella sijaitsevan ojan varrella. Maasto on ojanvarsirämettä, jossa kasvaa kuusia ja lehtipuita.

Kohteen kuvaus

Kohteessa on hirsikämppä, jonka koko on 4 x 4 metriä. seinät kulkevat väli-ilman suuntiin. Seinät on tehty pienistä, kuorimattomista puista ja nurkissa on salvos alapuolella. Seinistä on jäljellä 10 hirsikertaa. Ovi on itäseinän keskellä ja sisällä on kaksilevyisen hellan jäännökset. Katto on tehty pyöreistä, halkaistuista puista, joiden päälle on naulattu punainen kattoluopa. Kurkihirsi kulkee idästä länteen.

Kohteen rajaus

Kohde rajautuu pistemäisesti kämpän keskeltä mitattuun gps pisteeseen.

Tulkinta

Kämppä on ilmeisesti kalastajien tai metsästäjien tekemä taukotupa. Metsätyökämppä se ei ole.

Lisätietoja***Toimenpiteet******Tarkastukset***

Tila: 3 Toteutettu Laji: 6 Suojeluarvojen tarkastus Tarkastusvuosi: 2013
Tarkastuspvm: 15.8.2013 Tarkastaja: T. Karjalainen
Kuvaus:

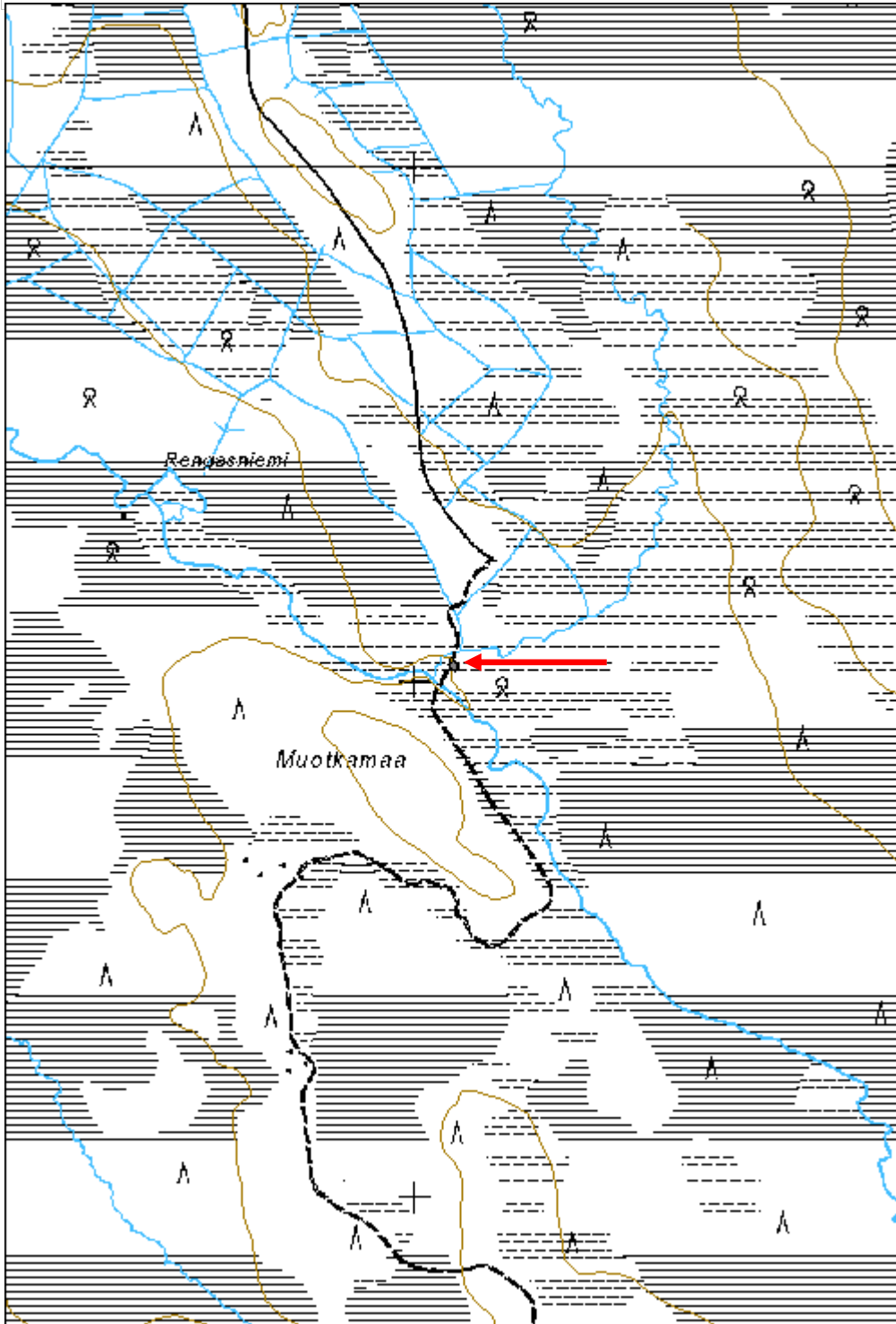
Viranomaisrekisterinro:		Kunto:	3 Huono
		Olotila:	2 Ei käytössä
Arvotus:	8 Muu suojeluarvo	Kohteen suojelu:	9 Muu suojeluarvo

Selitys:	Selitys:
Ympäristön suojelu:	0 Ei määritelty
Selitys:	



Kosteikossa kämpän rakenteet häviävät nopeasti.

Kohdetyyppi:	1 Asuinpaikat	Copyright:	© Metsähallitus 2008 © Maanmittauslaitos 1/MML/08
Koordinaatit:	X 7484029, Y 3426073, Z 200	Mittakaava:	1:10000



Telaniva rakennus jäännös	MH-tunnus: 162750
----------------------------------	--------------------------

Kohdetyyppi:	1 Asuinpaikat	Haltija:	181 Metsätalous Länsi-Lappi
Ajoitus:	7116 Uusi aika	Ylläpitäjä:	181 Metsätalous Länsi-Lappi
Rakentamisvuosi:		Kunta:	261 Kittilä
Lukumäärä:	2		

Koordinaattiselitys:	Geometria tuotettu:
Koordinaatit:	4 Gps-mittaus, korjaamaton
X 7555819, Y 3393567, Z 230	Löydöt:

Taustatiedot

Silvia

Ympäristön kuvaus

Kohde sijaitsee Ounasjoen itärannan rantatörmän päällä. Kohteen pohjoispuolelta kulkee ajoura rannan suuntaisesti. Alue on lehtomaista sekametsää.

Kohteen kuvaus

Kohteessa on kaksi hirsistä rakennettu rakennuksen jäännöstä.

Rakennus 1 koko 3 x 3 metriä, seinät kulkevat pääilmansuuntiin. Rakennelmasta on 8 hirsikertaa jäljellä. Kahden puolen salvetut hirret, jotka on katkottu sahalla ja kirveellä. Itäseinässä on oviaukko ja eteläseinässä puolentoista hirren korkuinen aukko. Osassa hirsiiä on kaarna päällä ja välissä on kunnariive. Ovipielet on surrattu pystypuihin rautalangoilla. Pohjalla on runsaasti maata, joka on ilmeisesti lantaa ja rakennus on ilmeisesti ollut navetta.

Rakennus 2, koko 4 x 4,5 metriä, pitkät sivut kulkevat pääilmansuuntiin. Seinät erottuvat pääasiallisesti multapenkkinä, johon on kasvanut turve päälle. Hirsissä on sekä sepän, että tehdasvalmisteisia nauvoja. Hirret on katkottu sekä sahalla, että kirveellä.

Kohteen rajaus

Kohde rajautuu aluemaisesti rakennelmista mitattujen gps pisteiden ylle.

Tulkinta

Kämpän ja navetan rauniot.

Lisätietoja**Toimenpiteet****Tarkastukset**

Tila: 3 Toteutettu Laji: 6 Suojeluarvojen tarkastus Tarkastusvuosi: 2013
 Tarkastuspvm: 20.9.2013 Tarkastaja: T. Karjalainen
 Kuvaus:

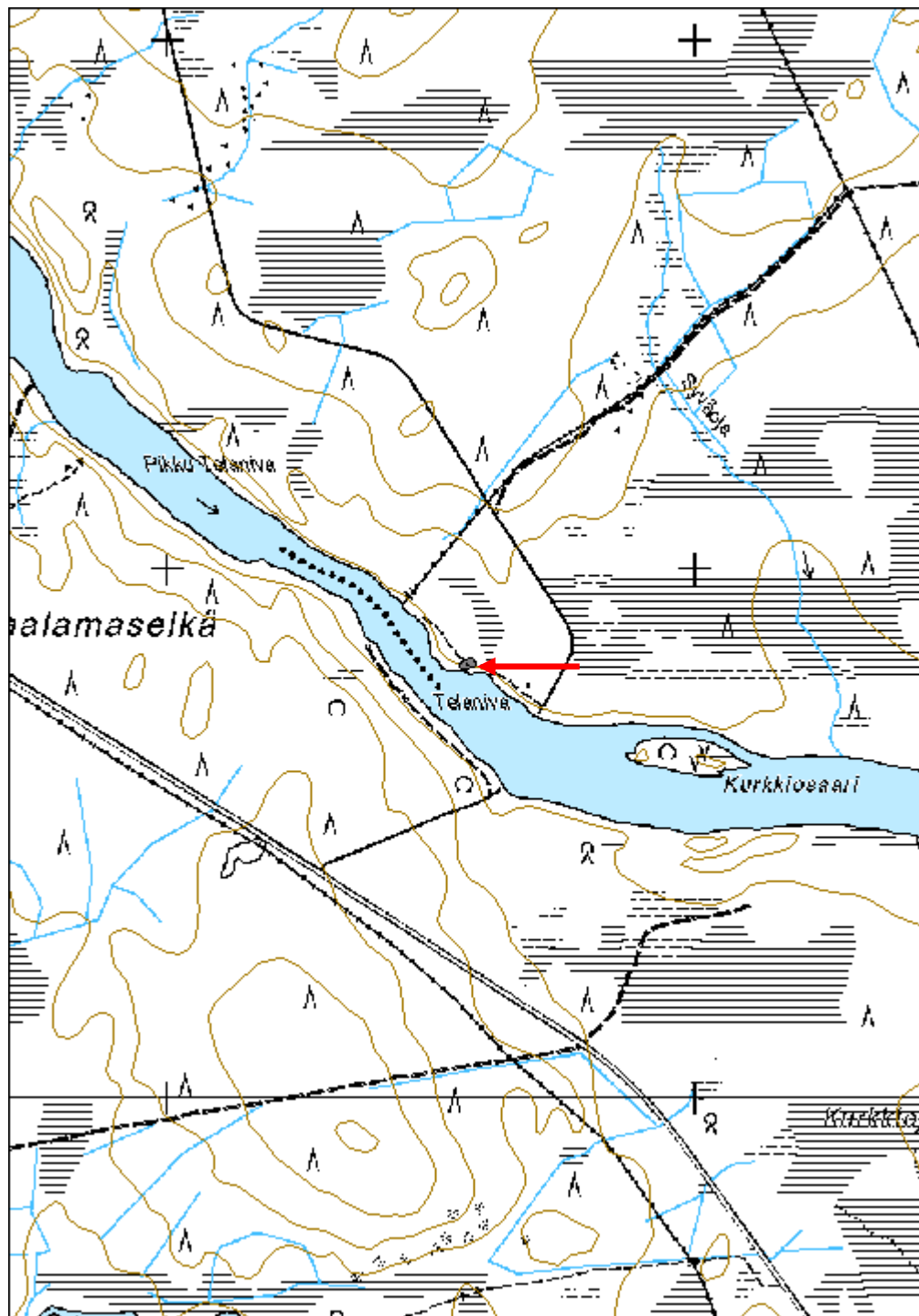
Viranomais- rekisterinro:		Kunto:	2 Keskinertainen
Arvotus:	8 Muu suojeluarvo	Olotila:	2 Ei käytössä
Selitys:		Kohteen suoja:	9 Muu suojeluarvo
		Selitys:	

Ympäristön suoja:	0 Ei määritelty
Selitys:	



Rakennuksen 1 raunio, taustalla Ounasjoki.

Kohdetyyppi:	1 Asuinpaikat	Copyright:	© Metsähallitus 2008 © Maanmittauslaitos 1/MML/08
Koordinaatit:	X 7555819, Y 3393567, Z 230	Mittakaava:	1:10000



Holtinvaara kämppä jäännös	MH-tunnus: 162753
-----------------------------------	--------------------------

Kohdetyyppi:	1 Asuinpaikat	Haltija:	181 Metsätalous Länsi-Lappi
Ajoitus:	7116 Uusi aika	Ylläpitäjä:	181 Metsätalous Länsi-Lappi
Rakentamisvuosi:		Kunta:	261 Kittilä
Lukumäärä:	1		

Koordinaattiselitys:	Geometria tuotettu:
Koordinaatit: X 7563516, Y 3398447, Z 279	4 Gps-mittaus, korjaamaton
	Löydöt:

Taustatiedot

Silvia

Ympäristön kuvaus

Kohde sijaitsee Holtinvaaran eteläosassa suon reunassa. Kohteen länsipuolella kulkee metrin päässä tie vaaraan. Alueella kasvaa mäntymetsä.

Kohteen kuvaus

paikalla on muutamia kirveellä katkottuja hirsii, joiden päissä on toispuoleinen salvaus. Kämpän alue on työnnetty puskutraktorilla tien teossa mineraalimaan pintaa saakka ja kämppä on tuhoutunut siten, että siitä ei ole jäljellä kuin hirsii maavallissa.

Kohteen rajaus

Kohde rajautuu pistemäisesti havaittujen hirsien sijaintipaikalle merkattuun gps pisteeseen.

Tulkinta

Tuhoutunut metsätyökämpä, jolla ei ole enää suojeluarvoa, eikä sitä tarvitse huomioida metsänkäsittelyssä.

Lisätietoja**Toimenpiteet****Tarkastukset**

Tila: 3 Toteutettu Laji: 6 Suojeluarvojen tarkastus Tarkastusvuosi: 2013
 Tarkastuspvm: 20.8.2013 Tarkastaja: T. Karjalainen
 Kuvaus:

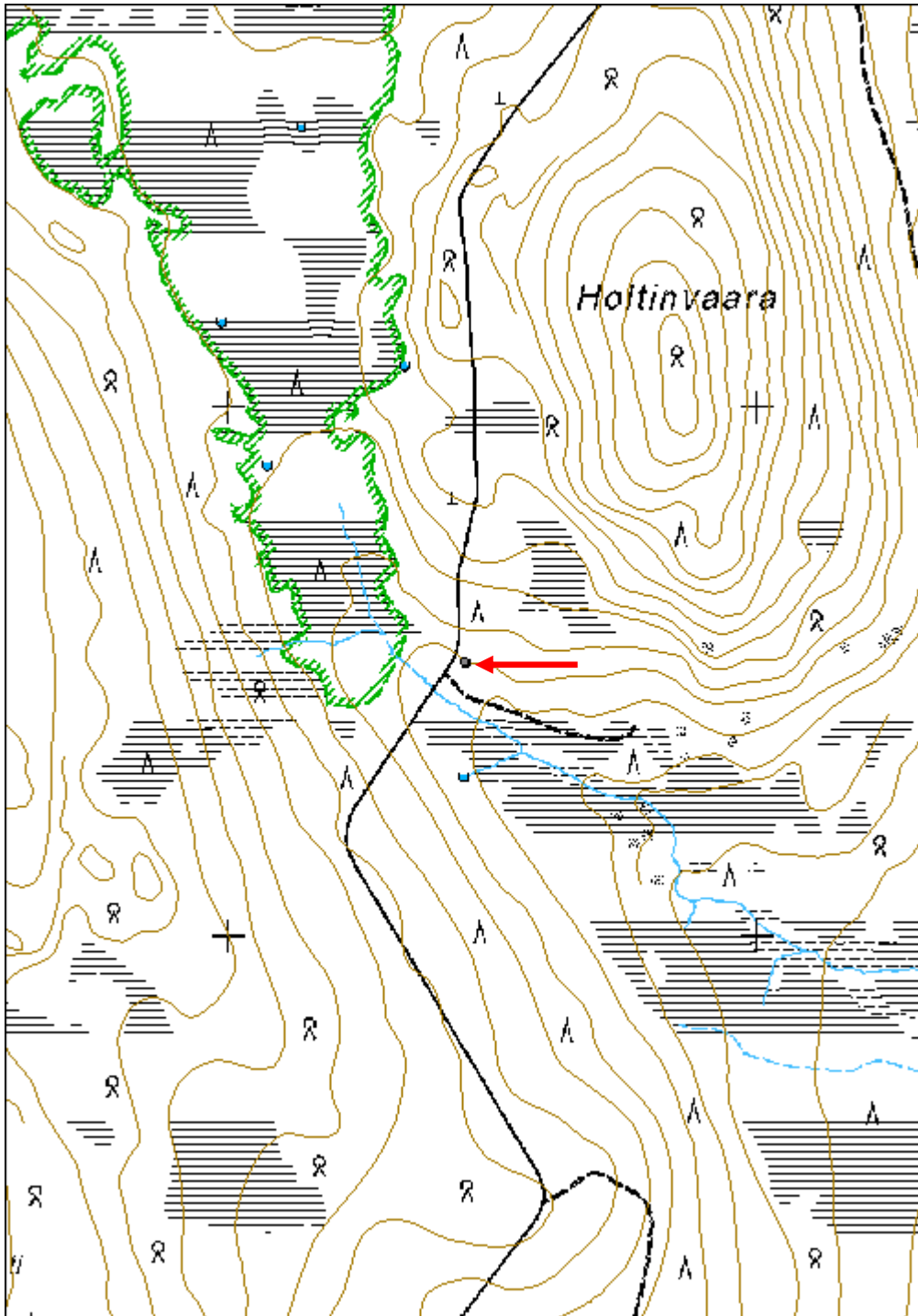
Viranomaisrekisterinro:	Kunto: 3 Huono
	Olotila: 2 Ei käytössä
Arvotus: 99 Ei suojeluarvoa	Kohteen suojele: 99 Ei suojeluarvoa

Selitys:	Selitys:
Ympäristön suojelu:	0 Ei määritelty
Selitys:	



Holtinvaaran rakennus on jäänyt tien alle ja siitä on jäljellä muutama salvettu hirsi.

Kohdetyyppi:	1 Asuinpaikat	Copyright:	© Metsähallitus 2008 © Maanmittauslaitos 1/MML/08
Koordinaatit:	X 7563516, Y 3398447, Z 279	Mittakaava:	1:10000



Karuvaarantuore 2 rakennus jäännös

MH-tunnus: 163002

Kohdetyyppi:	1 Asuinpaikat	Haltija:	181 Metsätalous Länsi-Lappi
Ajoitus:	7116 Uusi aika	Ylläpitäjä:	181 Metsätalous Länsi-Lappi
Rakentamisvuosi:		Kunta:	261 Kittilä
Lukumäärä:	2		

Koordinaattiselitys:		Geometria tuotettu:	4 Gps-mittaus, korjaamaton
Koordinaatit:	X 7569548, Y 3425276, Z 272	Löydöt:	

Taustatiedot

Löytyi inventoinnissa.

Ympäristön kuvaus

Kohde sijaitsee lounaaseen laskevassa hiekkamaarinteessä, jossa kasvaa mäntymetsä ja aluskasvillisuutena on mustikkaa. Kohteen länsipuolelta, suon reunaa kulkee polku etelästä pohjoiseen.

Kohteen kuvaus

Kohteessa on hirsikämpä ylärinteessä ja siitä länteen, alarinteeseen sauna, joka on mahdollisesti savusauna.

Alakohde 1 kämpä: koko 4,3 x 5,2 metriä. Pitkät sivut kulkevat kaakosta luoteeseen. Rakennelmasta on seitsemän hirsikertaa jäljellä. Hirret on nurkissa molemmin puolin salvettu ja sisäseinät on piilukirveellä veistetty tasaisiksi. Sisäseinässä on kirjaimet A K. Länsikulmassa on 2 x 2 x 1 metrin kokoinen uunin kiuas. Lounaisseinässä on ovi ja kaakkosseinässä ikkuna. Kattolautoja on lyhyiden seinien suuntaisesti. Hirsien välissä on kunnariive ja hirsissä tehdasnauloja. Hirret ovat kuorimattomia ja rakennelma alla on kivijalka. Katto on romahtanut ja päällä kasvaa koivuja.

Alakohde 2: sauna koko 3,2 x 3 metriä, pitkät sivut kulkevat kaakosta luoteeseen. Rakennelma on tehty suurista hirsistä ja sitä on parhaimmillaan 7 hirsikertaa jäljellä. Itäkulmassa on 1,4 x 1 x 0,8 metrin kokoinen uunin kiviraunio. Länsinurkassa on ovi, jonka pielet on surrattu rautalangoilla. Hirret on sahalla ja kirveellä katkottu ja molemmin puolin salvettu ja niiden välissä on kunnariive. Kattolautoja on pituussuunnassa ja niiden alla on kurkihirsin rakennelman pohjalla.

Kohteen rajaus

Kohde rajautuu aluemaisesti alakohteiden päälle merkityn alueen mukaisesti.

Tulkinta

Pieni asuinkämpä ja sen sauna.

Lisätietoja***Toimenpiteet***

Tarkastukset

Tila: 3 Toteutettu Laji: 6 Suojeluarvojen tarkastus Tarkastusvuosi: 2013
 Tarkastuspvm: 21.8.2013 Tarkastaja: T. Karjalainen
 Kuvaus:

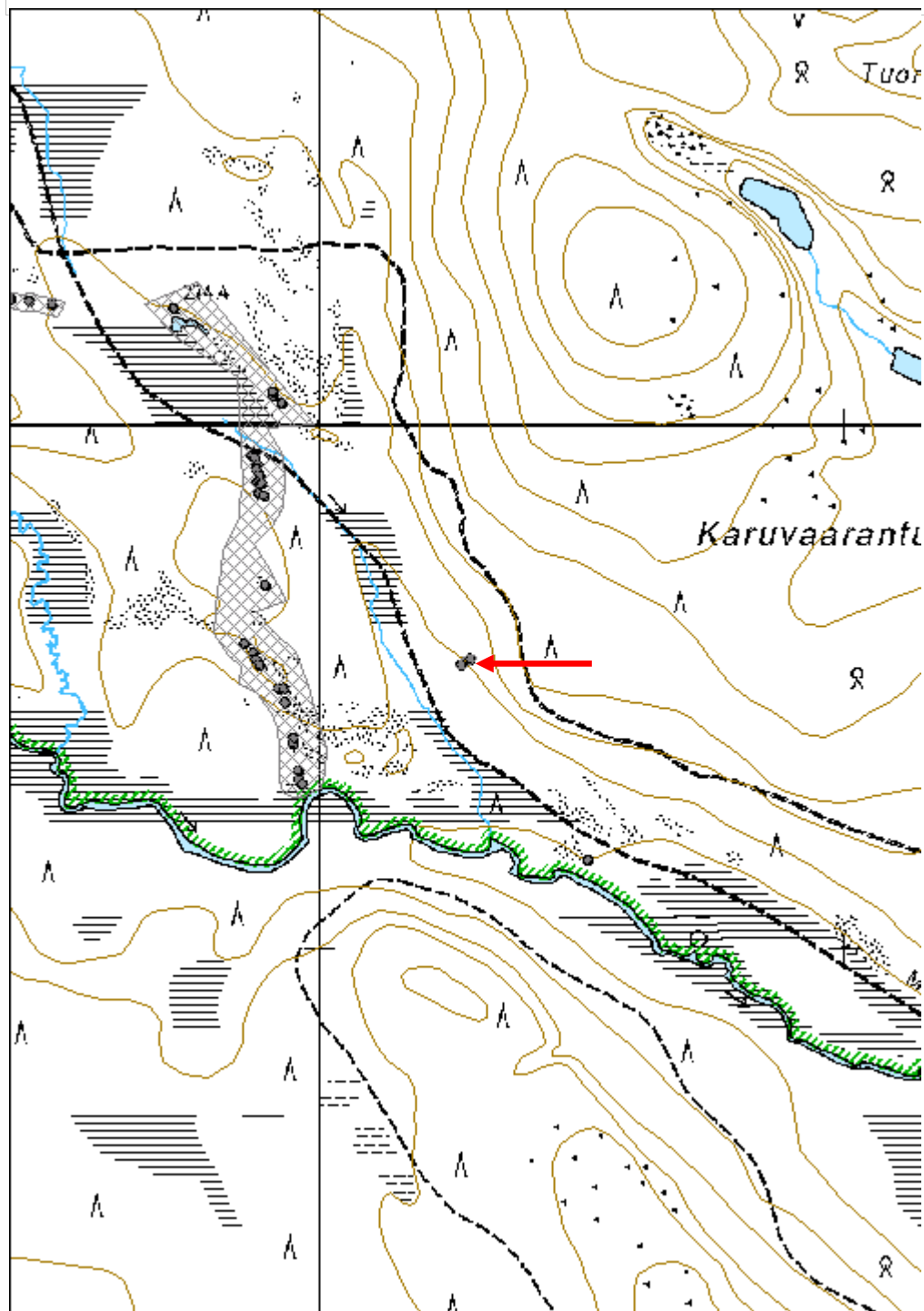
**Viranomais-
rekisterinro:****Kunto:** 2 Keskinertainen**Olotila:** 2 Ei käytössä**Arvotus:** 8 Muu suojeluarvo**Kohteen
suojelu:** 9 Muu suojeluarvo**Selitys:****Selitys:****Ympäristön
suojelu:**

0 Ei määritelty

Selitys:

Kohteessa on hirsirakennuksen ja saunan rauniot.

Kohdetyyppi:	1 Asuinpaikat	Copyright:	© Metsähallitus 2008 © Maanmittauslaitos 1/MML/08
Koordinaatit:	X 7569548, Y 3425276, Z 272	Mittakaava:	1:10000



Pallaskurkkio kämppä jäännös

MH-tunnus: 163012

Kohdetyyppi:	1 Asuinpaikat	Haltija:	181 Metsätalous Länsi-Lappi
Ajoitus:	7116 Uusi aika	Ylläpitäjä:	181 Metsätalous Länsi-Lappi
Rakentamisvuosi:		Kunta:	261 Kittilä
Lukumäärä:	1		

Koordinaattiselitys:		Geometria tuotettu:	4 Gps-mittaus, korjaamaton
Koordinaatit:	X 7552080, Y 3391502, Z 249	Löydöt:	

Taustatiedot

Silvia

Ympäristön kuvaus

Kohde sijaitsee Pallajoen itärannalla, rantakoivikossa. Kohteen eteläpuolitse kulkee hiekkatie Pallasjoen yli.

Kohteen kuvaus

Kohteessa on pieni heinäniitty, joka on kämpän pihamaa. Pihamaan reunassa on hella ja kämpän romua on hajallaan metsässä. Paikalta on purettu kämppä, jonka sija erottuu epämääräisenä hiekkaperustana. Kämpän kokoa ei pystytty jäännöksistä määrittämään.

Kohteen rajaus

Kohde rajautuu pistemäisesti kämpän sijalta mitattuun gps pisteeseen.

Tulkinta

Purettu metsätyö- tai uittokämppä.

Lisätietoja

Kohteen vieressä on Pallasjoen uittopadon jäännökset.

Toimenpiteet***Tarkastukset***

Tila: 3 Toteutettu Laji: 6 Suojeluarvojen tarkastus Tarkastusvuosi: 2013
Tarkastuspvm: 22.8.2013 Tarkastaja: T. Karjalainen
Kuvaus:

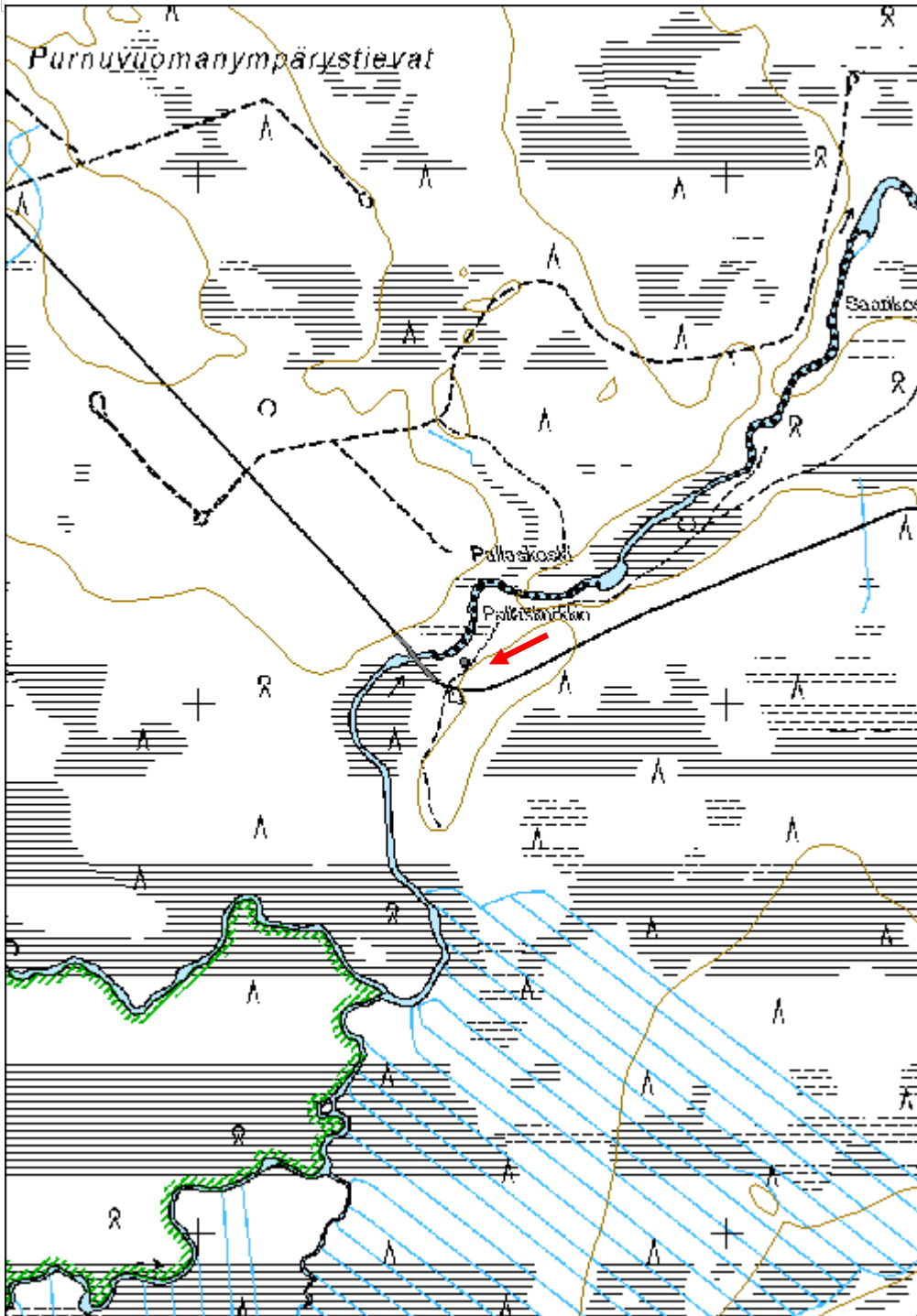
Viranomaisrekisterinro:		Kunto:	3 Huono
Arvotus:	99 Ei suojeluarvoa	Olotila:	2 Ei käytössä
Selitys:		Kohteen suojelu:	99 Ei suojeluarvoa
		Selitys:	

Ympäristön suojelu:	0 Ei määritelty
Selitys:	



Puretun kämpän liesi niittypihan reunassa.

Kohdetyyppi:	1 Asuinpaikat	Copyright:	© Metsähallitus 2008 © Maanmittauslaitos 1/MML/08
Koordinaatit:	X 7552080, Y 3391502, Z 249	Mittakaava:	1:10000



Ojanvuomanlehto rakennus jäännös	MH-tunnus: 163014
---	--------------------------

Kohdetyyppi:	1 Asuinpaikat	Haltija:	181 Metsätalous Länsi-Lappi
Ajoitus:	7116 Uusi aika	Ylläpitäjä:	181 Metsätalous Länsi-Lappi
Rakentamisvuosi:		Kunta:	261 Kittilä
Lukumäärä:	1		

Koordinaattiselitys:	Geometria tuotettu:
Koordinaatit:	Löydöt:
X 7555241, Y 3388826, Z 264	4 Gps-mittaus, korjaamaton

Taustatiedot

Silvia

Ympäristön kuvaus

Paikalla kasvaa mäntymetsä ja aluskasvillisuutena on paksu puolukkaturve. Itäpuolella on Ojanvuoman suo, jossa on niittylatoja yksityismaalla.

Kohteen kuvaus

Kohteessa on kämppä, jonka koko on 3,2 x 3,6 metriä, pitkät sivut kulkevat idästä länteen. Rakennelmasta on parhaimmillaan 9 hirsikertaa jäljellä. Hirret on sahalla ja kirveellä katkottu ja niiden välissä on kunn тарииве. Hirret ovat alapuolelta salvettu. Ovi on pohjoisseinän keskellä.

Kohteen rajaus

Kohde rajautuu pistemäisesti rakennelman keskeltä mitattuun gps pisteeseen.

Tulkinta

Kämppä voi olla niittypirtti, jossa on asuttu heinänteon aikaan. Itäpuolisella suolla on runsaasti suovanpohjia ja niittylatoja yksityismaalla.

Lisätietoja***Toimenpiteet******Tarkastukset***

Tila: 3 Toteutettu Laji: 6 Suojeluarvojen tarkastus Tarkastusvuosi: 2013
 Tarkastuspvm: 22.8.2013 Tarkastaja: T. Karjalainen
 Kuvaus:

Viranomaisrekisterinro:	Kunto: 2 Keskinertainen
	Olotila: 2 Ei käytössä
Arvotus: 8 Muu suojeluarvo	Kohteen suojelu: 9 Muu suojeluarvo

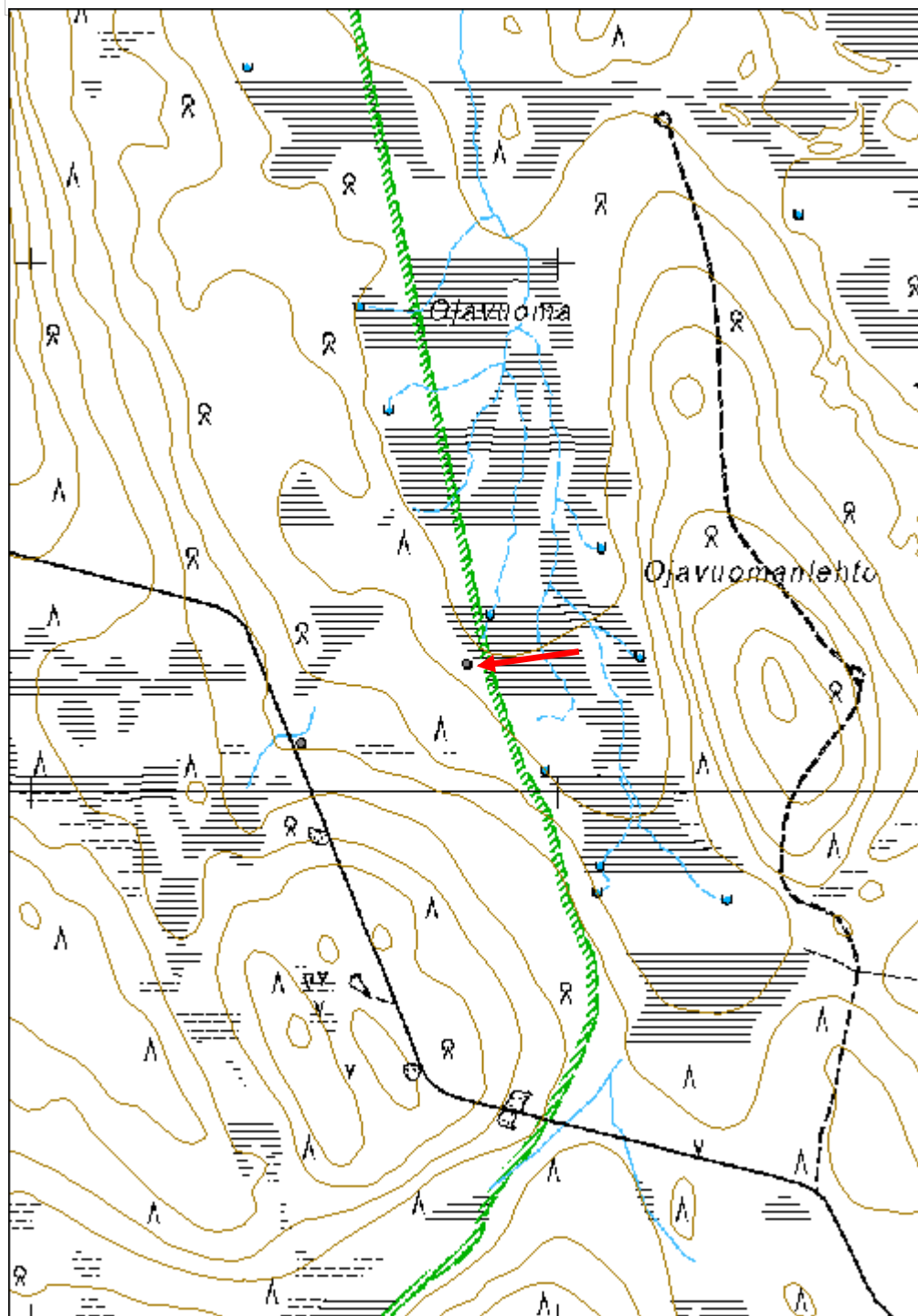
Selitys:**Selitys:****Ympäristön
suojelu:**

0 Ei määritelty

Selitys:

Yleiskuva rakenteesta.

Kohdetyyppi:	1 Asuinpaikat	Copyright:	© Metsähallitus 2008 © Maanmittauslaitos 1/MML/08
Koordinaatit:	X 7555241, Y 3388826, Z 264	Mittakaava:	1:10000



Kaarrelaki rakennus jäännös

MH-tunnus: 163020

Kohdetyyppi:	1 Asuinpaikat	Haltija:	181 Metsätalous Länsi-Lappi
Ajoitus:	7116 Uusi aika	Ylläpitäjä:	181 Metsätalous Länsi-Lappi
Rakentamisvuosi:		Kunta:	261 Kittilä
Lukumäärä:	3		

Koordinaattiselitys:		Geometria tuotettu:	4 Gps-mittaus, korjaamaton
Koordinaatit:	X 7555596, Y 3387417, Z 284	Löydöt:	

Taustatiedot

Uusi löytö

Ympäristön kuvaus

Kohde sijaitsee kangasmetsän laidassa, lounaispuolella on mäen rinteessä alla suo. Kohteen koillispuolitse kulkee hiekkatie.

Kohteen kuvaus

Kohteessa on kolme rakennuksen pohjaa, jotka on merkitty alakohteiksi.

Alakohde 1: koko 10 x 4,3 metriä, pitkät sivut kulkevat pohjoisesta etelään. Pohjoisesta mitattuna väliseinä 6,5 metrin kohdalla. Parhaimmillaan rakennelmasta on 9 hirsikertaa jäljellä. Hirret ovat nurkissa molemmin puolin salvettu. Kaakkoiskulmassa on 1,5 x 1,5 x 0,7 metrin kokoinen uunin kiviraunio, joka on tehty puuperustaiselle alustalle. Hirsissä on tehdasnauloja.

Alakohde 2: koko: 4 x 3, 5 metriä, pitkät sivut kulkevat idästä länteen. Kaakkoiskulmassa on 1,4 x 1,4 x 1 metrin kokoinen uunin kiviraunio. Seinät erottuvat turvevalleina ja lahonneina hirsinä. Lattia on kaivettu ympäröivää maata syvemmälle.

Alakohde 3: koko 5 x 5 metriä, seinät kulkevat pääilmansuuntiin. Rakennus on ilmeisesti ollut talli. Seinien paikat erottuvat turvevalleina ja lahonneina hirsinä. Eteläseinän keskellä on oviaukko.

Kohteen rajaus

Kohde rajautuu aluemaisesti alakohteista mitattujen gps pisteiden ylle.

Tulkinta

Metsätyökämpä, talli ja mahdollisesti kellari tai joikin muu rakennus.

Lisätietoja***Toimenpiteet******Tarkastukset***

Tila: 3 Toteutettu Laji: 6 Suojeluarvojen tarkastus Tarkastusvuosi: 2013

Tarkastuspvm: 22.8.2013 Tarkastaja: T. Karjalainen
 Kuvaus:

**Viranomais-
rekisterinro:**

Kunto: 2 Keskinertainen

Arvotus: 8 Muu suojeluarvo

Olotila: 2 Ei käytössä

**Kohteen
suojaus:** 9 Muu suojeluarvo

Selitys:

Selitys:

**Ympäristön
suojaus:**

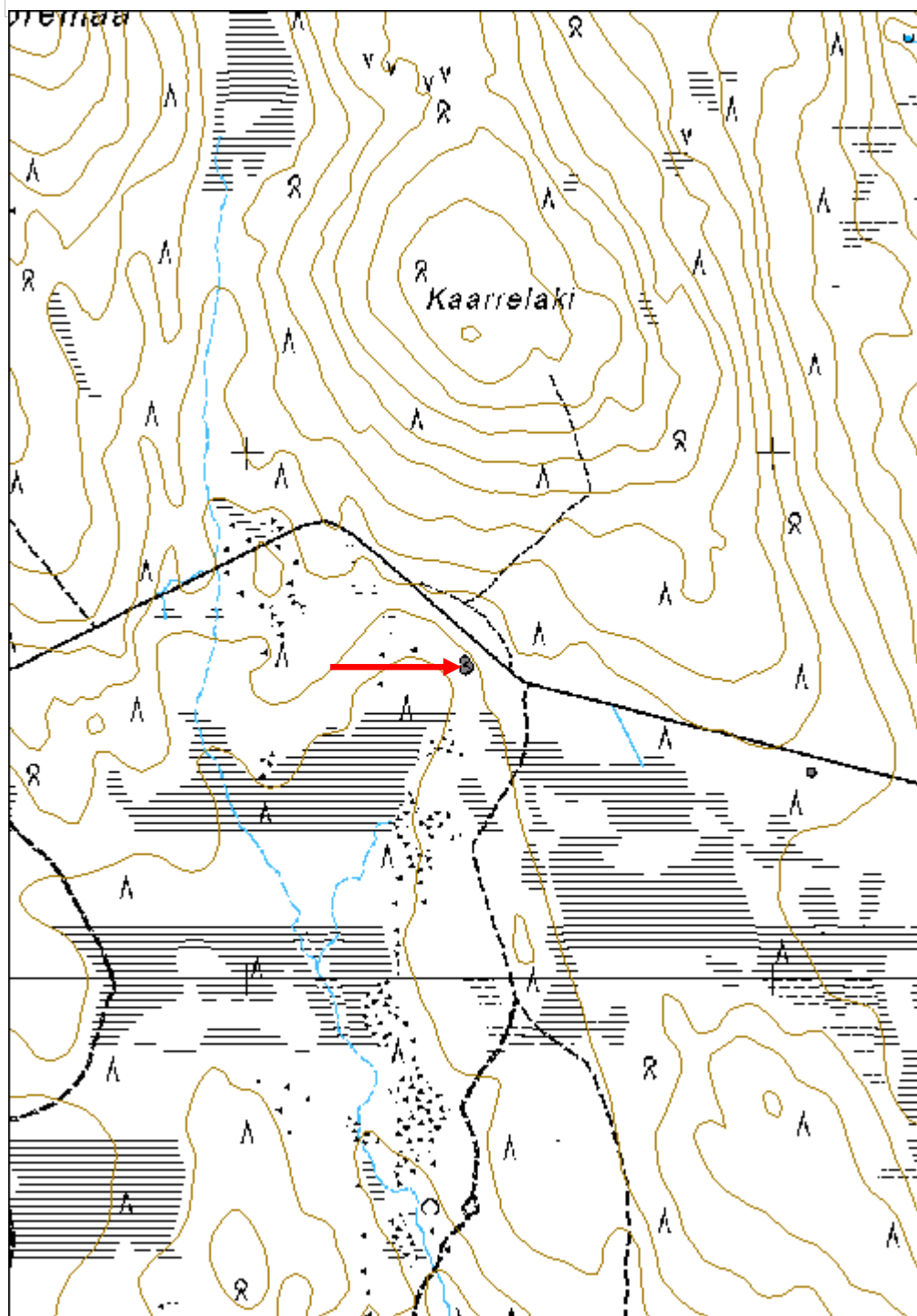
0 Ei määritelty

Selitys:



Rakennuksen suorakaidehahmo ja niittypiha.

Kohdetyyppi:	1 Asuinpaikat	Copyright:	© Metsähallitus 2008 © Maanmittauslaitos 1/MML/08
Koordinaatit:	X 7555596, Y 3387417, Z 284	Mittakaava:	1:10000



Vuopionvuoma kämppä jäännös

MH-tunnus: 163030

Kohdetyyppi:	1 Asuinpaikat	Haltija:	181 Metsätalous Länsi-Lappi
Ajoitus:	7116 Uusi aika	Ylläpitäjä:	181 Metsätalous Länsi-Lappi
Rakentamisvuosi:		Kunta:	261 Kittilä
Lukumäärä:	2		

Koordinaattiselitys:		Geometria tuotettu:	4 Gps-mittaus, korjaamaton
Koordinaatit:	X 7555229, Y 3385802, Z 276	Löydöt:	

Taustatiedot

Silvia

Ympäristön kuvaus

Kohde sijaitsee mäntyä kasvavalla moreenikankaalla. Kämpän länsipuolella on suo.

Kohteen kuvaus

Kohteessa on kaksi rakennuksen jäännöstä, jotka ovat savottakämpä ja talli.

Alakohde 1: talli, koko 7,5 x 4 metriä, pitkät sivut kulkevat kaakosta luoteeseen. Hirret on sahalla ja kirveellä katkottu ja niiltä on parhaimmillaan 8 hirsikertaa jäljellä. Hirret ovat nurkissa molemmin puolin salvettu ja niiden välissä on kunnariive. Tasakatto on tehty lyhyiden sivujen suuntaisesti halkaistuista puista. Ovi on eteläseinän keskellä.

Alakohde 2: savottakämpä, koko 8,5 x 4,5 metriä, pitkät sivut kulkevat kaakosta luoteeseen. Lyhyiden sivujen suuntainen väliseinä on puolessavälissä. Lounais- ja luoteiskulmissa on 2 x 2 x 1 metrin kokoiset uunin kivirauniot. Hirret on lahonnut turvepenkeiksi ja ne on ainakin kirveellä katkottu. Päällä kasvaa sekametsä.

Kohteen rajaus

Kohde rajautuu aluemaisesti alakohteista mitattujen gps pisteiden ylle.

Tulkinta

Metsätyökämpän ja tallin rauniot.

Lisätietoja

Toimenpiteet

Tarkastukset

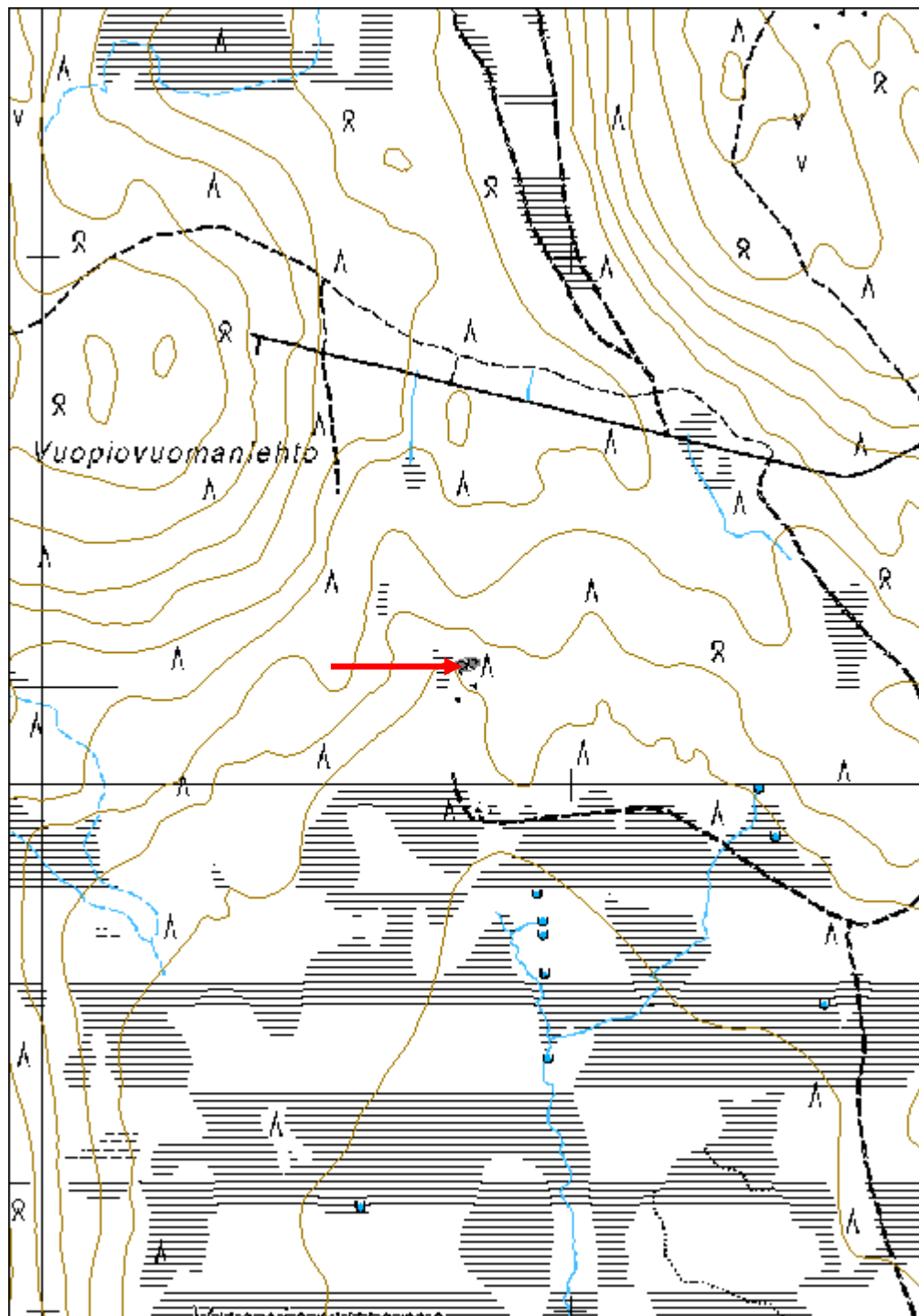
Tila: 3 Toteutettu Laji: 6 Suojeluarvojen tarkastus Tarkastusvuosi: 2013
 Tarkastuspvm: 22.8.2013 Tarkastaja: T. Karjalainen
 Kuvaus:

Viranomais- rekisterinro:		Kunto:	2 Keskinertainen
Arvotus:	8 Muu suojeluarvo	Olotila:	2 Ei käytössä
Selitys:		Kohteen suoja:	9 Muu suojeluarvo
Selitys:		Selitys:	
Ympäristön suoja:	0 Ei määritelty		
Selitys:			



Tallin hirsiseinää.

Kohdetyyppi:	1 Asuinpaikat	Copyright:	© Metsähallitus 2008 © Maanmittauslaitos 1/MML/08
Koordinaatit:	X 7555229, Y 3385802, Z 276	Mittakaava:	1:10000



Ojanvuomanlehto 2 rakennus jäännös

MH-tunnus: 163032

Kohdetyyppi:	1 Asuinpaikat	Haltija:	181 Metsätalous Länsi-Lappi
Ajoitus:	7116 Uusi aika	Ylläpitäjä:	181 Metsätalous Länsi-Lappi
Rakentamivuosi:		Kunta:	261 Kittilä
Lukumäärä:	1		

Koordinaattiselitys:		Geometria tuotettu:	4 Gps-mittaus, korjaamaton
Koordinaatit:	X 7556728, Y 3389043, Z 259	Löydöt:	

Taustatiedot

Silvia

Ympäristön kuvaus

Kohde sijaitsee hiekkaisella mäntykankaalla. Kohteen itäpuolelta kulkee ajoura pohjoisesta etelään.

Kohteen kuvaus

Kohteessa on porokämpän jäännös, jossa on osittain vielä katto paikallaan. Rakennelman koko on 7,1 x 2,1 metriä, pitkät sivut kulkevat pohjoisesta etelään. Rakennelmassa on kolme huonetta, joista eteläpäyty on ilmeisesti alkuperäinen kämpä. Eteläpään huone on pyöröhuoneesta salvettu ja sen eteläpäässä on ikkuna. Pohjoishuone on kuorimattomista kapeista pyöröhuoneista jälkikäteen tehty ja välihuone on osittain pahvista ja pyöröhuoneista tehty keittiö. Rakennelmassa on kaksi ovea länteen ja yksi pohjoiseen. Seinät on osittain muovipaperilla sisäpuolelta eristetty ja hirsien välissä on kunnattariive ja kangastilkkeitä ja rimoja. Keskihuoneen keittiössä on kamina ja seinillä hyllyjä. Katolla on tervapaperi ja seiniä on kiristetty rautalangoilla. Kämpän eteläpään ulkopuolella on runsaasti tyhjiä öljy- ja bensakanistereita. Eteläpään huoneen seinässä on kirjoitus: Terve Kyrö Timo kahvilla 15.6.1980. Matti Lokje Vilho Lokje 19.10.1980.

Kohteen rajaus

Kohde rajautuu pistemäisesti kämpän keskeltä mitattuun gps pisteeseen.

Tulkinta

Poromiesten kämpä.

Lisätietoja**Toimenpiteet****Tarkastukset**

Tila: 3 Toteutettu Laji: 6 Suojeluarvojen tarkastus Tarkastusvuosi: 2013
Tarkastuspvm: 22.8.2013 Tarkastaja: T. Karjalainen
Kuvaus:

Viranomaisrekisterinro: **Kunto:** 2 Keskinertainen

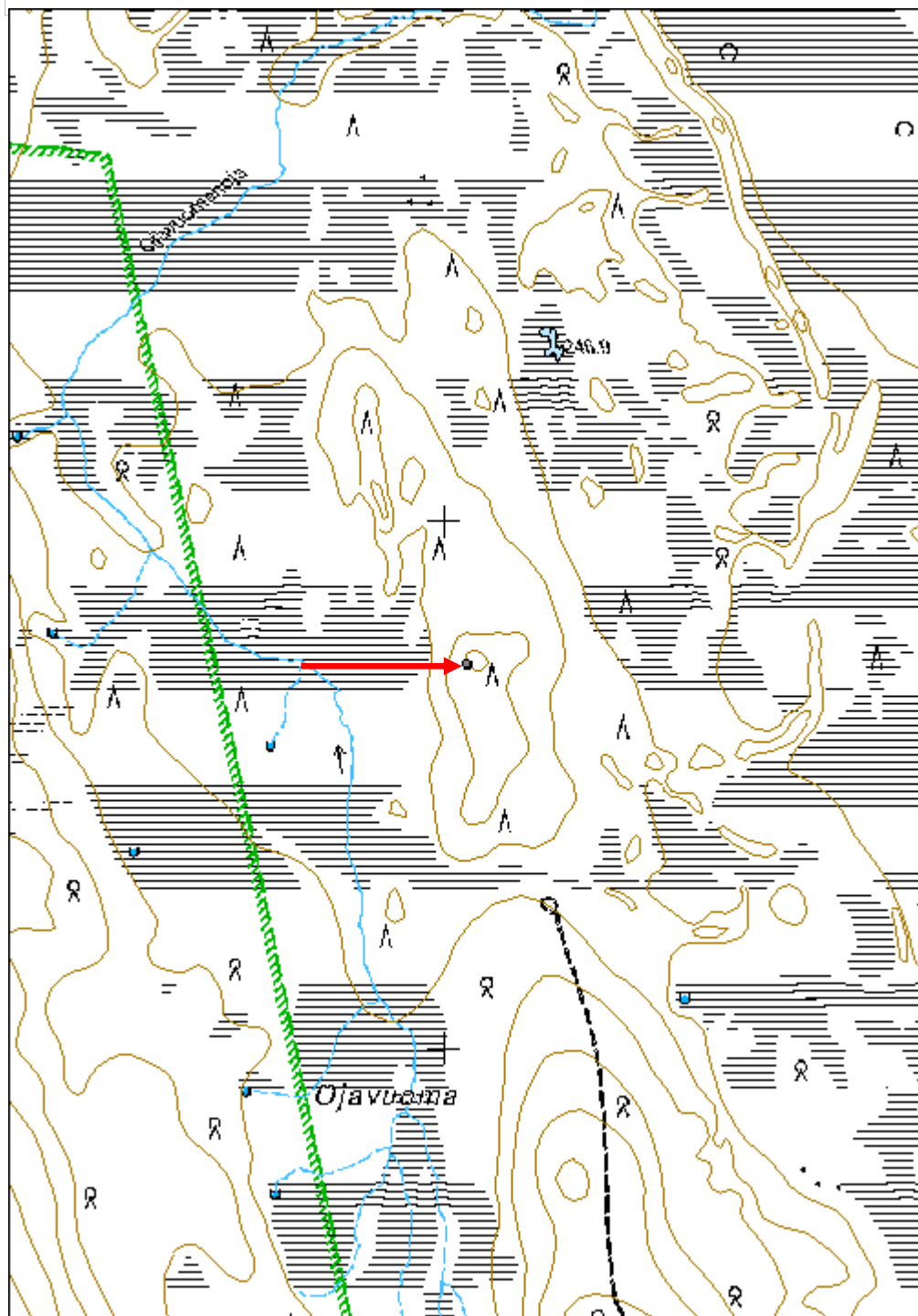
Arvotus:	8 Muu suojeluarvo	Olotila:	2 Ei käytössä
Selitys:		Kohteen suojelu:	9 Muu suojeluarvo
		Selitys:	

Ympäristön suojelu:	0 Ei määritelty
Selitys:	



Porokämpässä on kuvassa vasemmalla asuinpuoli, keskellä keittiö ja oikealla liiteri.

Kohdetyyppi:	1 Asuinpaikat	Copyright:	© Metsähallitus 2008 © Maanmittauslaitos 1/MML/08
Koordinaatit:	X 7556728, Y 3389043, Z 259	Mittakaava:	1:10000



Palokuusikko kämppä jäännös	MH-tunnus: 163041
------------------------------------	--------------------------

Kohdetyyppi:	1 Asuinpaikat	Haltija:	181 Metsätalous Länsi-Lappi
Ajoitus:	7116 Uusi aika	Ylläpitäjä:	181 Metsätalous Länsi-Lappi
Rakentamisvuosi:		Kunta:	261 Kittilä
Lukumäärä:	4		

Koordinaattiselitys:	Geometria tuotettu:
Koordinaatit:	4 Gps-mittaus, korjaamaton
X 7461313, Y 3402190, Z 181	Löydöt:

Taustatiedot

Uusi löytö.

Ympäristön kuvaus

Kohde sijaitsee hiekkakankaalla, joka laskee itään, ojitettuun suohon. Paikalla kasvaa mäntymetsä.

Kohteen kuvaus

Paikalla on metsätyökämpän, kellarin, saunan ja wc:n jäännökset, jotka kuvaillaan seuraavassa alakohteittain.

1. Kellari: koko 2, 9 x 3, 1 metriä. pitkät sivut kulkevat koillisesta lounaaseen. Rakennelmassa on saahirsiseinät, joissa on lohenpyrstösälvos. Kurkihirsi on sahaparrusta ja välikatto laudoista, jonka päällä on hiekkaa. Ulkokatto on laudasta ja sen päällä on päreitä. Ovi on koilliseen ja sen koko on 70 x 120 cm. Katolle tulee tuuletushormi, joka on tehty laudoista. Ympäriällä on hiekkavalli.

2. Sauna: koko 4, 2 x 3, 8 metriä, pitkät sivut kulkevat kaakosta luoteeseen. Seinien paikat erottuvat hiekkapenkkinä, joka on tehty seinien perustaksi. Etelänurkassa on palomuurin raunio, joka on tehty luonnon kivistä ja Lalli tiilistä. Sisällä on pönttökamina.

3. Kämpä: koko 14 x 7 metriä, pitkät sivut kulkevat kaakosta luoteeseen. Seinien paikat erottuvat metrin levyisinä hiekkapenkkeinä. Kämpän neljä kaminaa on koottu kämpästä 20 metriä pohjoiseen, metsään. Rakennus on ilmeisesti purettu.

4. WC: Rakennus on tien länsipuolella. Koko 3, 1 x 1, 5 x 2 metriä, pitkät sivut kulkevat kaakosta luoteeseen. Kaksi huoneinen ja kaksi pyttyinen rakennelma, joka on tehty laudoista ja parruista. Katolla on pärekate.

Kohteen rajaus

Kohde rajautuu aluemaisesti alakohteista mitattujen gps pisteiden ylle.

Tulkinta

Purettu metsätyökämpä sivurakennuksineen.

Lisätietoja***Toimenpiteet***

Tarkastukset

Tila: 3 Toteutettu Laji: 6 Suojeluarvojen tarkastus Tarkastusvuosi: 2013

Tarkastuspvm: 23.8.2013 Tarkastaja: T. Karjalainen

Kuvaus:

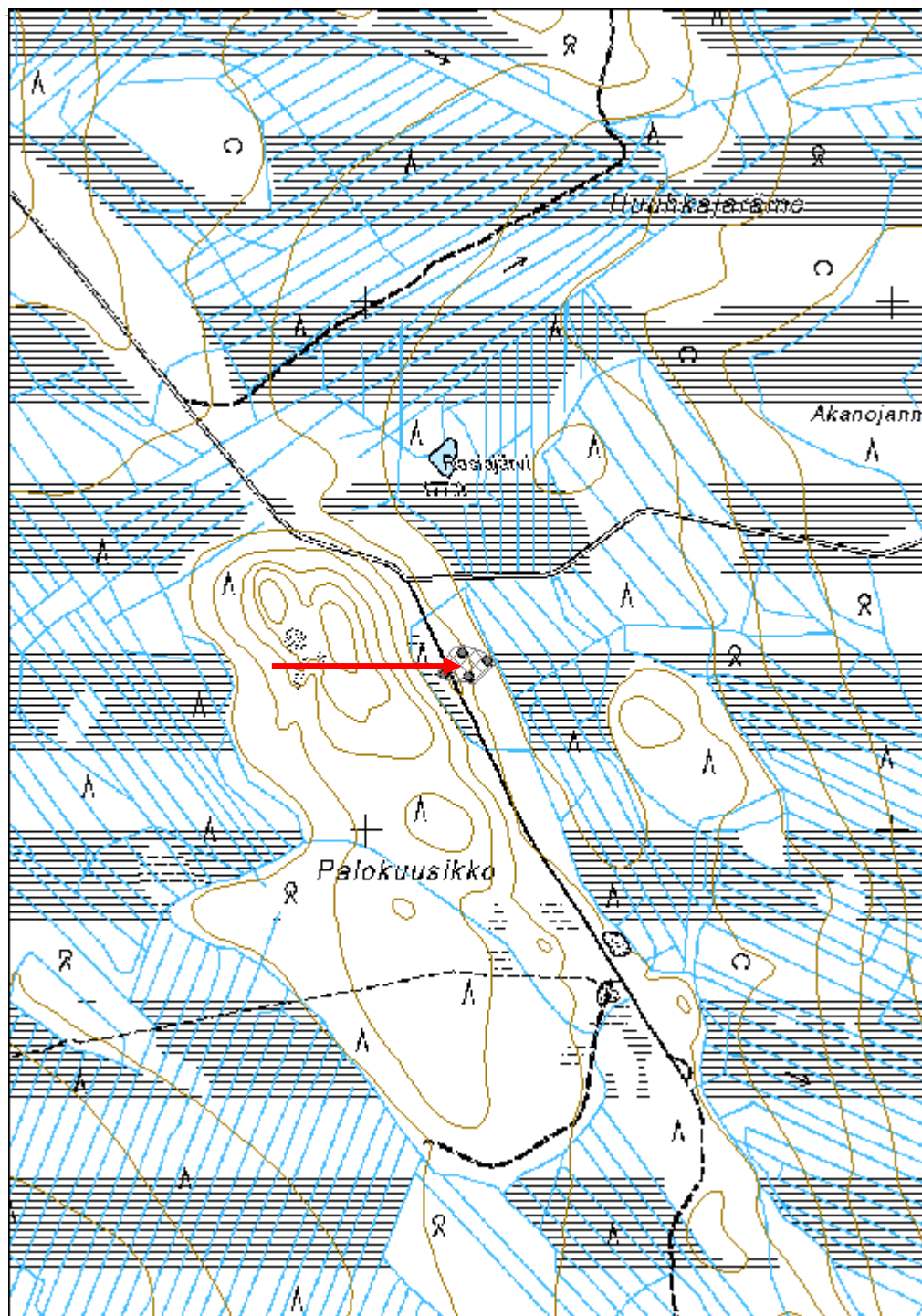
**Viranomais-
rekisterinro:****Kunto:** 2 Keskinertainen**Olotila:** 2 Ei käytössä**Arvotus:** 8 Muu suojeluarvo**Kohteen
suojelu:** 9 Muu suojeluarvo**Selitys:****Selitys:****Ympäristön
suojelu:**

0 Ei määritelty

Selitys:

Kämpän rakennuksista on parhaiten säilynyt kellari.

Kohdetyyppi:	1 Asuinpaikat	Copyright:	© Metsähallitus 2008 © Maanmittauslaitos 1/MML/08
Koordinaatit:	X 7461313, Y 3402190, Z 181	Mittakaava:	1:10000



Perävuoma tervapirtti

MH-tunnus: 161162

Kohdetyyppi:	1 Asuinpaikat	Haltija:	181 Metsätalous Länsi-Lappi
Ajoitus:	7116 Uusi aika	Ylläpitäjä:	181 Metsätalous Länsi-Lappi
Rakentamisvuosi:		Kunta:	261 Kittilä
Lukumäärä:	2		

Koordinaattiselitys:		Geometria tuotettu:	4 Gps-mittaus, korjaamaton
Koordinaatit:	X 7477182, Y 3393790, Z 245	Löydöt:	

Taustatiedot

Silvia.

Ympäristön kuvaus

Kohde sijaitsee kivisellä moreenikankaalla, jossa kasvaa mäntymetsä.

Kohteen kuvaus

Kohteessa on kaksi rakennuksen jäännöstä, jotka ovat ilmeisesti läheisten tervahautojen tervapirttejä.

Rakennusjäännös 1 x 3393802, y 7477172. Koko 5 x 3 metriä. Pitkät sivut kulkevat pohjoisesta etelään. Eteläpäädyssä on 2 x 2 x 1 metrin kokoinen uunin kiviraunio, jonka suuaukko on etelään. Rakennelman seinät erottuvat 60 cm vahvaisina turvevalleina, jossa on kiviä. Koko vallin kiertää ulkopuolelta matala oja. Päällä kasvaa runsaasti koivujen ja mäntyjen taimia.

Rakennusjäännös 2. X 3393780, y 7477192. Koko 4,2 x 5 metriä, pitkät sivut kulkevat pohjoisesta etelään. Eteläpäässä on rikkoutunut uunin raunio, jonka koko on 1 x 2 x 0,5 metriä. Seinät erottuvat puolen metrin vahvaisina turvevalleina. Rakennelman päältä menee kulku-ura, joka on rikkonut uunin rakenteita.

Kohteen rajaus

Kohde rajautuu aluemaisesti rakennelmista mitattujen gps pisteiden ylle.

Tulkinta

Tervapirtit.

Lisätietoja**Toimenpiteet****Tarkastukset**

Tila: 3 Toteutettu Laji: 6 Suojeluarvojen tarkastus Tarkastusvuosi: 2013
Tarkastuspvm: 26.8.2013 Tarkastaja: T. Karjalainen
Kuvaus:

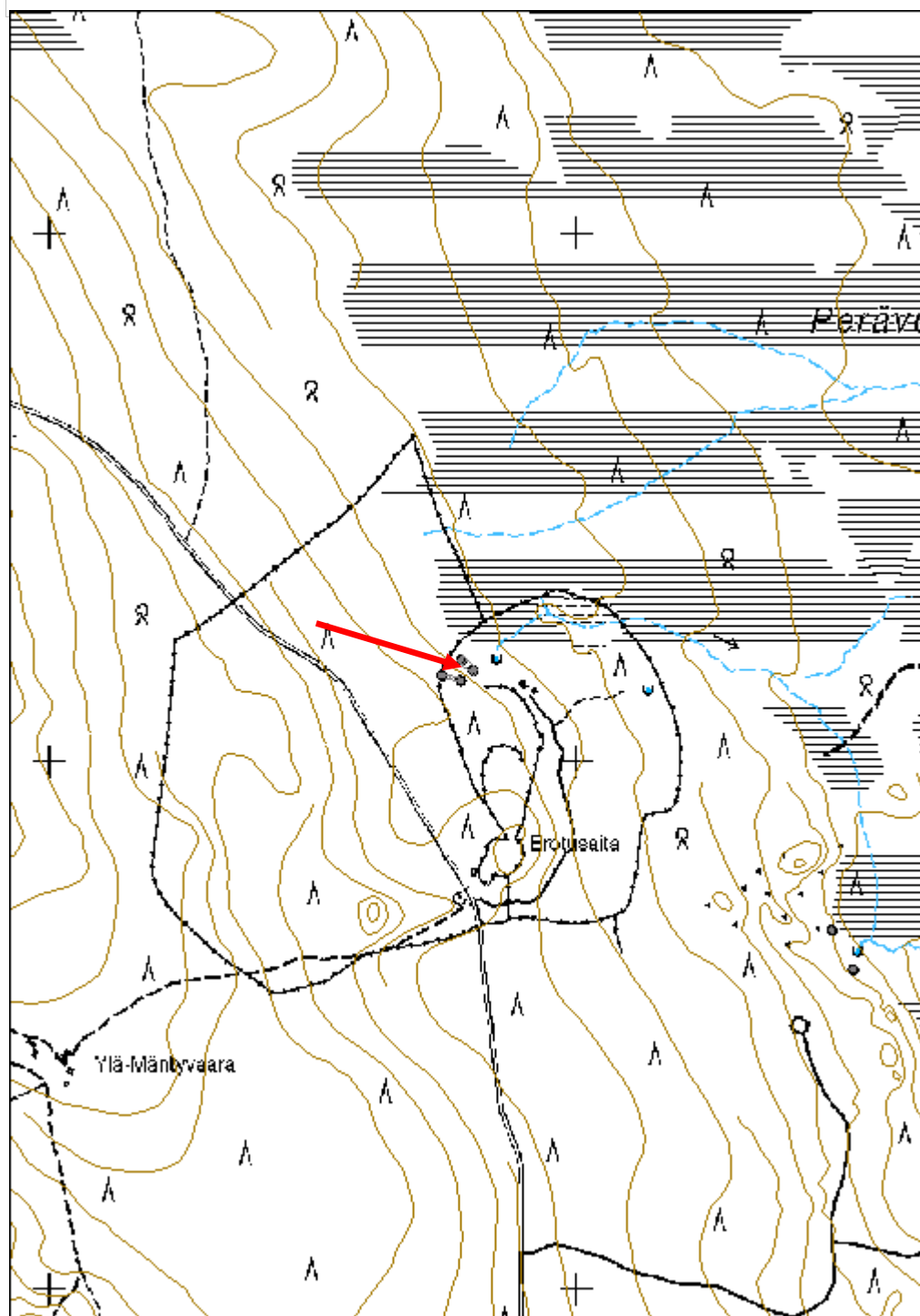
Viranomais-**Kunto:** 1 Hyvä

rekisterinro:		Olotila: 2 Ei käytössä
Arvotus:	8 Muu suojeluarvo	Kohteen suojelu: 9 Muu suojeluarvo
Selitys:		Selitys:
Ympäristön suojelu:	0 Ei määritelty	
Selitys:		



Rakennuksen uunin kiviraunio turpeen peittämänä.

Kohdetyyppi:	1 Asuinpaikat	Copyright:	© Metsähallitus 2008 © Maanmittauslaitos 1/MML/08
Koordinaatit:	X 7477182, Y 3393790, Z 245	Mittakaava:	1:10000



Mäntyvaaranjänkkä 1 rakennus jäännös

MH-tunnus: 163049

Kohdetyyppi:	1 Asuinpaikat	Haltija:	181 Metsätalous Länsi-Lappi
Ajoitus:	7116 Uusi aika	Ylläpitäjä:	181 Metsätalous Länsi-Lappi
Rakentamisvuosi:		Kunta:	261 Kittilä
Lukumäärä:	1		

Koordinaattiselitys:		Geometria tuotettu:	4 Gps-mittaus, korjaamaton
Koordinaatit:	X 7476680, Y 3394482, Z 225	Löydöt:	

Taustatiedot

Uusi löytö

Ympäristön kuvaus

Kohde sijaitsee kivisellä moreenimaalla, jossa kasvaa mäntymetsä, rinne laskee itään, suohon.

Kohteen kuvaus

Kohteessa on 3, 5 x 2 metrin kokoinen multakämpä, joka on kiviseen rinteeseen kaivettu pieni asumus. Pitkät sivut kulkevat koillisesta lounaaseen. Oviaukko on koillispäädyssä. Oven seinässä on halkaistut hirret sisäpuolella. Rakenteissa on tehdasnauloja. Oviaukon koko on 1 x 0,5 metriä.

Kohteen rajaus

Kohde rajautuu pistemäisesti kämpän keskeltä mitattuun gps pisteeseen.

Tulkinta***Lisätietoja******Toimenpiteet******Tarkastukset***

Tila: 3 Toteutettu Laji: 6 Suojeluarvojen tarkastus Tarkastusvuosi: 2013
Tarkastuspvm: 26.8.2013 Tarkastaja: T. Karjalainen
Kuvaus:

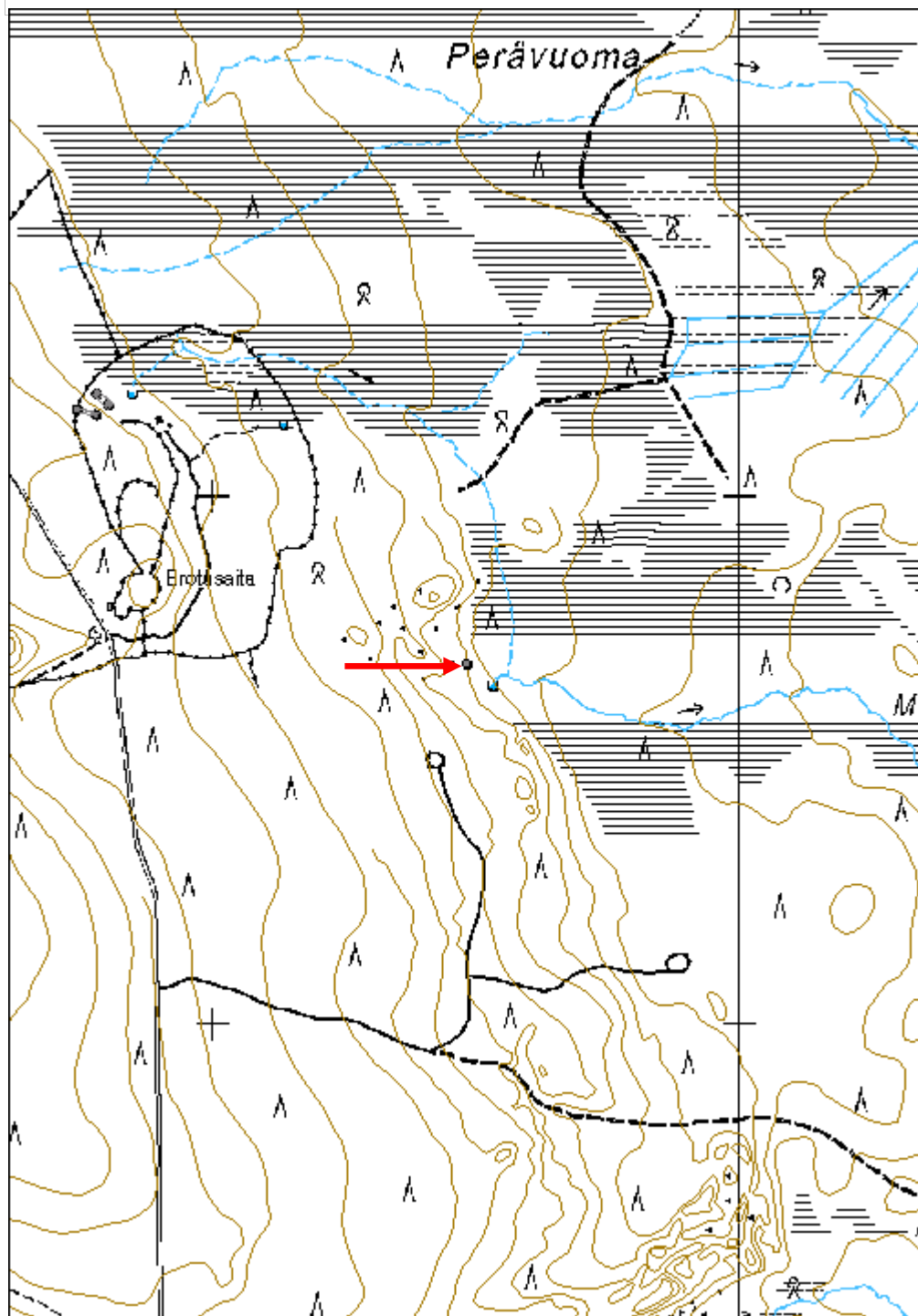
Viranomaisrekisterinro:		Kunto:	2 Keskinertainen
Arvotus:	8 Muu suojeluarvo	Olotila:	2 Ei käytössä
Selitys:		Kohteen suojelu:	9 Muu suojeluarvo
		Selitys:	

Ympäristön suojele:	0 Ei määritelty
Selitys:	



Multakämppä joka on kaivettu vaaran rinteeseen, oven suussa on puurakenteita.

Kohdetyyppi:	1 Asuinpaikat	Copyright:	© Metsähallitus 2008 © Maanmittauslaitos 1/MML/08
Koordinaatit:	X 7476680, Y 3394482, Z 225	Mittakaava:	1:10000



Mäntyvaaranjänkkä 2 kämpä jäännös

MH-tunnus: 163051

Kohdetyyppi:	1 Asuinpaikat	Haltija:	181 Metsätalous Länsi-Lappi
Ajoitus:	7116 Uusi aika	Ylläpitäjä:	181 Metsätalous Länsi-Lappi
Rakentamisvuosi:		Kunta:	261 Kittilä
Lukumäärä:	1		

Koordinaattiselitys:		Geometria tuotettu:	4 Gps-mittaus, korjaamaton
Koordinaatit:	X 7476606, Y 3394522, Z 224	Löydöt:	

Taustatiedot

Uusi löytö

Ympäristön kuvaus

Kohde sijaitsee kivisellä moreenikankaalla, joka laskee itään, suohon. Alueella kasvaa mäntymetsä.

Kohteen kuvaus

Kohteessa on 2 x 2 x 1 metrin kokoinen luonnonkivistä tehty uunin raunio. Kämpästä ei ole havaittavia merkkejä. Raunio on vaurioitunut hiljattain, kun sen yli on ajettu koneella.

Kohteen rajaus

Kohde rajautuu pistemäisesti kivirauniosta mitatun gps pisteen ylle.

Tulkinta

Kämpän raunio.

Lisätietoja**Toimenpiteet****Tarkastukset**

Tila: 3 Toteutettu Laji: 6 Suojeluarvojen tarkastus Tarkastusvuosi: 2013
Tarkastuspvm: 26.8.2013 Tarkastaja: T. Karjalainen
Kuvaus:

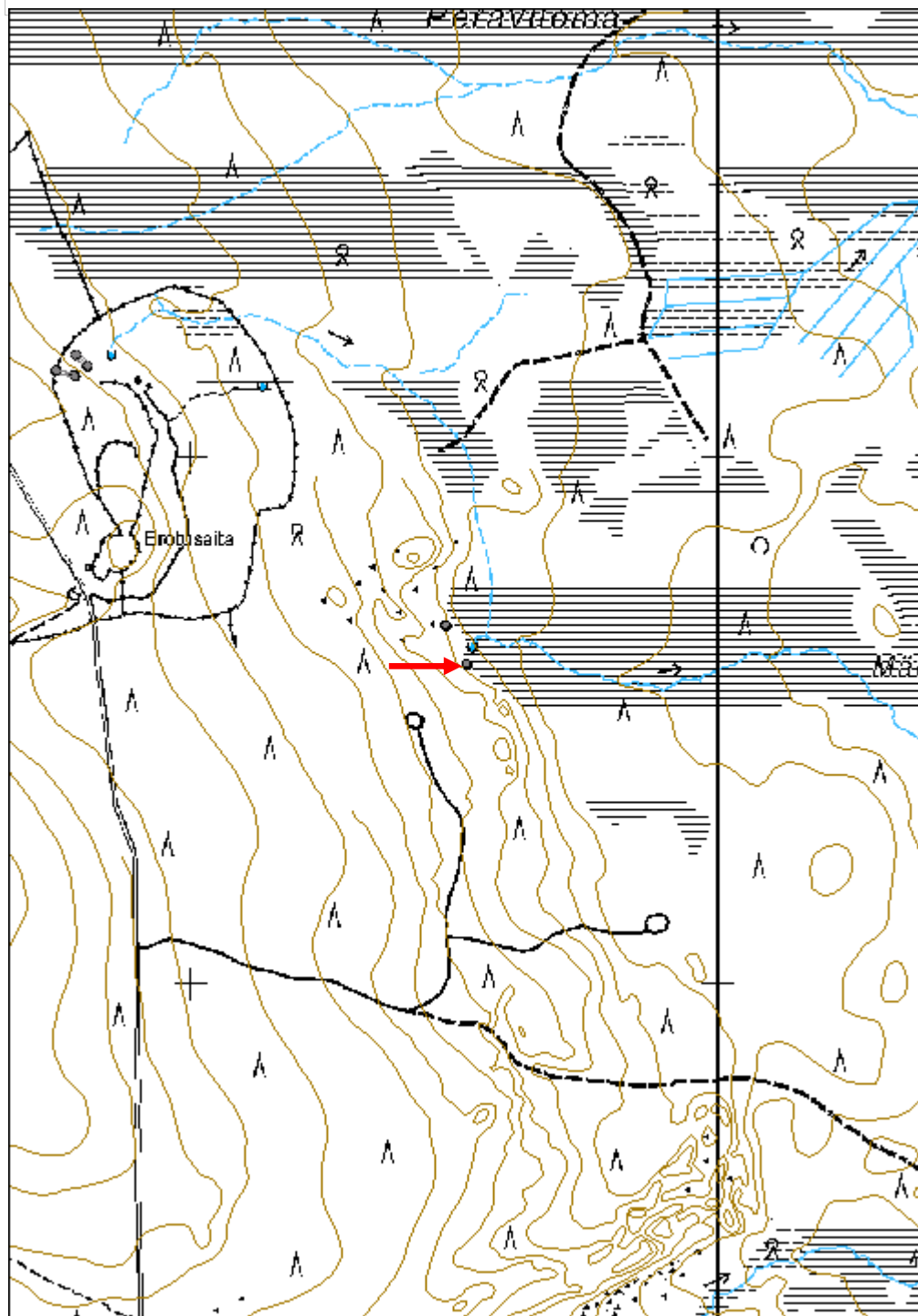
Viranomaisrekisterinro:		Kunto:	3 Huono
Arvotus:	99 Ei suojeluarvoa	Olotila:	2 Ei käytössä
Selitys:		Kohteen suojelu:	99 Ei suojeluarvoa
		Selitys:	

Ympäristön suojelu:	0 Ei määritelty
Selitys:	



Rakennuksesta on jäänyt uunin kiviraunio, jonka päältä on ajettu metsäkoneella.

Kohdetyyppi:	1 Asuinpaikat	Copyright:	© Metsähallitus 2008 © Maanmittauslaitos 1/MML/08
Koordinaatit:	X 7476606, Y 3394522, Z 224	Mittakaava:	1:10000



Nililaki kämppä jäännös

MH-tunnus: 163055

Kohdetyyppi:	1 Asuinpaikat	Haltija:	181 Metsätalous Länsi-Lappi
Ajoitus:	7116 Uusi aika	Ylläpitäjä:	181 Metsätalous Länsi-Lappi
Rakentamisvuosi:		Kunta:	261 Kittilä
Lukumäärä:	3		

Koordinaattiselitys:		Geometria tuotettu:	4 Gps-mittaus, korjaamaton
Koordinaatit:	X 7475114, Y 3393853, Z 242	Löydöt:	

Taustatiedot

Silvia

Ympäristön kuvaus

Kohde sijaitsee kivisellä moreenikankaalla, joka laskee pohjoiseen, suohon. Alueen puusto on vastikään hakattu ja laikutettu yksityismaan puolelta. Kohteen itäpuolelta kulkee hiekkatie etelästä pohjoiseen. Alakohde 1 on Metsähallituksen maalla ja 2 ja 3 yksityismaalla.

Kohteen kuvaus

Kohteessa on kolme metsätyökämpän rauniota, jotka on merkitty alakohteiksi. Kämpistä on enää vaikea saada selkoa, mihin tarkoitukseen ne ovat rakennettu. Kaikissa niissä on kuitenkin kiviraunio, joten niitä on lämmitetty. Kohteet on merkitty alakohteiksi, joista seuraavassa kuvaus:

1. Suorakaiteen muotoinen kämppä, jonka koko on 20 x 4,5 metriä. Pitkät sivut kulkevat idästä länteen. Kolme lyhyiden sivujen suuntaista väliseinää, jotka jakavat tilan neljään yhtä suureen huoneeseen. Kaikista huoneista on ovet pohjoiseen. Koillis- ja luodekulmissa on kivirauniot, joiden koko on 2 x 2 metriä. Rakennelmasta on parhaillaan 7 hirsikertaa jäljellä. Hirret on katkottu sahalla ja kirveellä ja ne ovat nurkissa salvettu molemmin puolin. Hirsien välissä on kunnariive. Hirret ovat pääosin lahonneet.

2. Kämpä, jonka koko on 6 x 6 metriä. Seinät kulkevat päähilmsuuntiin. Lounaiskulmassa on kiviraunio, jonka koko on 1,5 x 1,5 x 0,5 metriä. Seinät erottuvat turvevalleina, lattia on muuta maata alempana.

3. Kämpä, jonka koko on 22 x 4,5 metriä. Pitkät sivut kulkevat idästä länteen. Koilliskulmassa on 2 x 2 x 1 metrin kokoinen uunin kiviraunio ja kämpän suuntainen 4 x 4 metrin kokoinen kuoppa. Lounaiskulmassa on 2 x 2 x 1 metrin kokoinen kiviraunio. Raunion alueella on kirveellä katkottuja, toiselta puolelta salvattuja hirsiiä. Päällä kasvaa koivuja ja kuusia.

Kohteen rajaus

Kohde rajautuu aluemaisesti rakennelmista mitattujen gps pisteiden ylle.

Tulkinta

Metsätyökämpä ja siihen liittyviä rakennuksia, jota ovat jo maatuneet siinä määrin, ettei niiden alkuperäisestä käyttötarkoituksesta saa selvää.

Lisätietoja

Alakohde 1 on metsähallituksen maalla ja alakohteet 2 ja 3 yksityisellä maalla.

Toimenpiteet**Tarkastukset**

Tila: 3 Toteutettu Laji: 6 Suojeluarvojen tarkastus Tarkastusvuosi: 2013
 Tarkastuspvm: 26.8.2013 Tarkastaja: T. Karjalainen
 Kuvaus:

**Viranomais-
rekisterinro:**

Kunto: 3 Huono

Arvotus: 8 Muu suojeluarvo

Olotila: 2 Ei käytössä

**Kohteen
suojelu:** 9 Muu suojeluarvo

Selitys:

Selitys:

**Ympäristön
suojelu:**

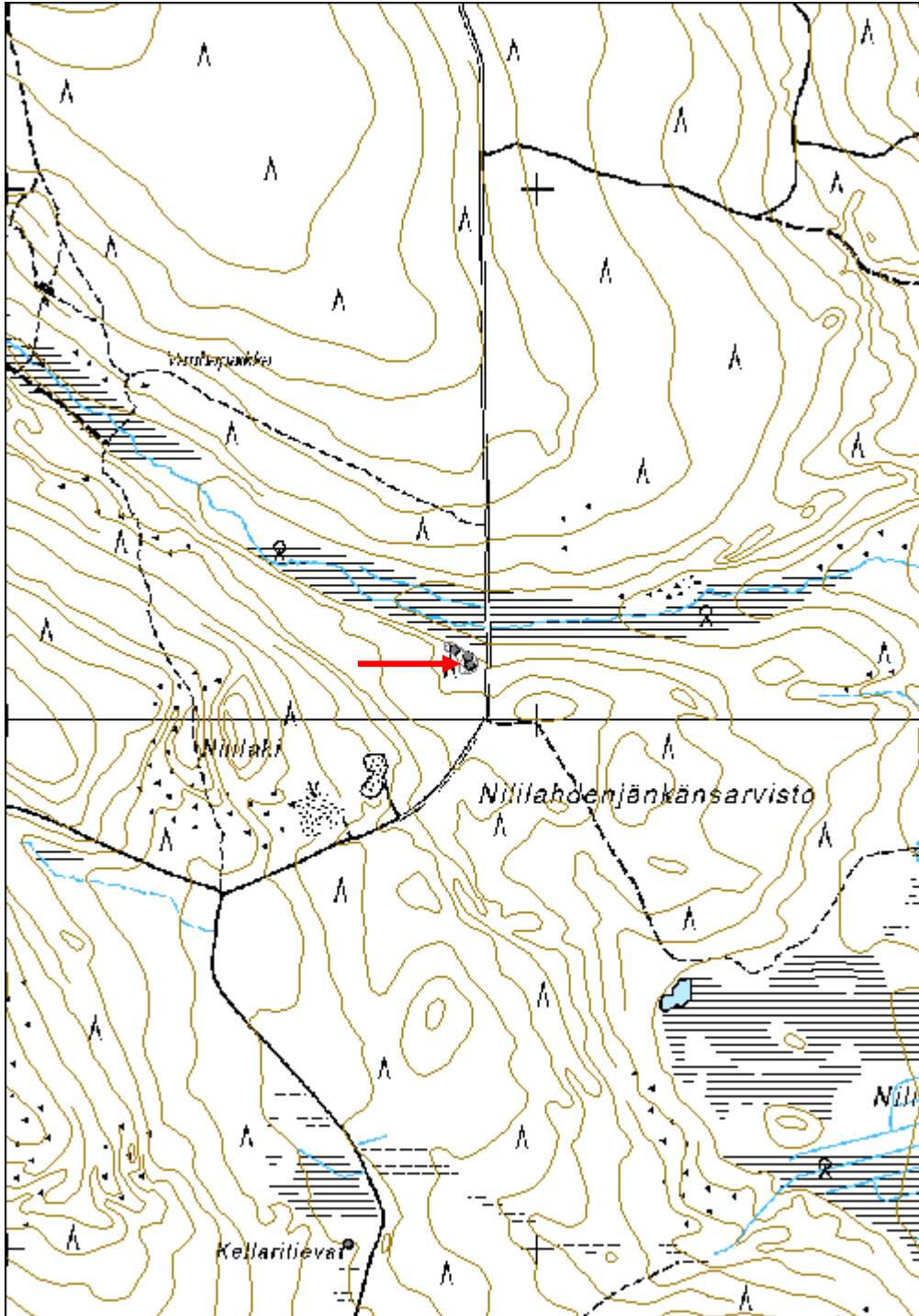
0 Ei määritelty

Selitys:



Unin kiviraunio ja nurkkasalvos.

Kohdetyyppi:	1 Asuinpaikat	Copyright:	© Metsähallitus 2008 © Maanmittauslaitos 1/MML/08
Koordinaatit:	X 7475114, Y 3393853, Z 242	Mittakaava:	1:10000



Kellaritievat kellari jäännös	MH-tunnus: 160289
--------------------------------------	--------------------------

Kohdetyyppi:	9 Valmistuspaikat/työpaikat	Haltija:	181 Metsätalous Länsi-Lappi
Ajoitus:	7116 Uusi aika	Ylläpitäjä:	181 Metsätalous Länsi-Lappi
Rakentamisvuosi:		Kunta:	261 Kittilä
Lukumäärä:	1		

Koordinaattiselitys:	Geometria tuotettu: 4 Gps-mittaus, korjaamaton
Koordinaatit: X 7474008, Y 3393641, Z 257	Löydöt:

Taustatiedot

Silvia.

Ympäristön kuvaus

Kohde sijaitsee hiekkamaalla kuivahkolla kankaalla, jossa kasvaa mäntyä.

Kohteen kuvaus

Kohteessa on maakellari, jonka koko on 5 x 5 metriä, ja sen seinät kulkevat väli-ilmansuuntiin. Kellarikuoppa on kaksi metriä syvä ja sillä on metrin levyinen valli. Päällä kasvaa mäntyjä ja kuusia. Kellarin koko on mitattu vallien päältä.

Kohteen rajaus

Kohde rajautuu pistemäisesti kellarin keskeltä mitattuun gps pisteeseen.

Tulkinta***Lisätietoja******Toimenpiteet******Tarkastukset***

Tila: 3 Toteutettu Laji: 6 Suojeluarvojen tarkastus Tarkastusvuosi: 2013
 Tarkastuspvm: 26.8.2013 Tarkastaja: T. Karjalainen
 Kuvaus:

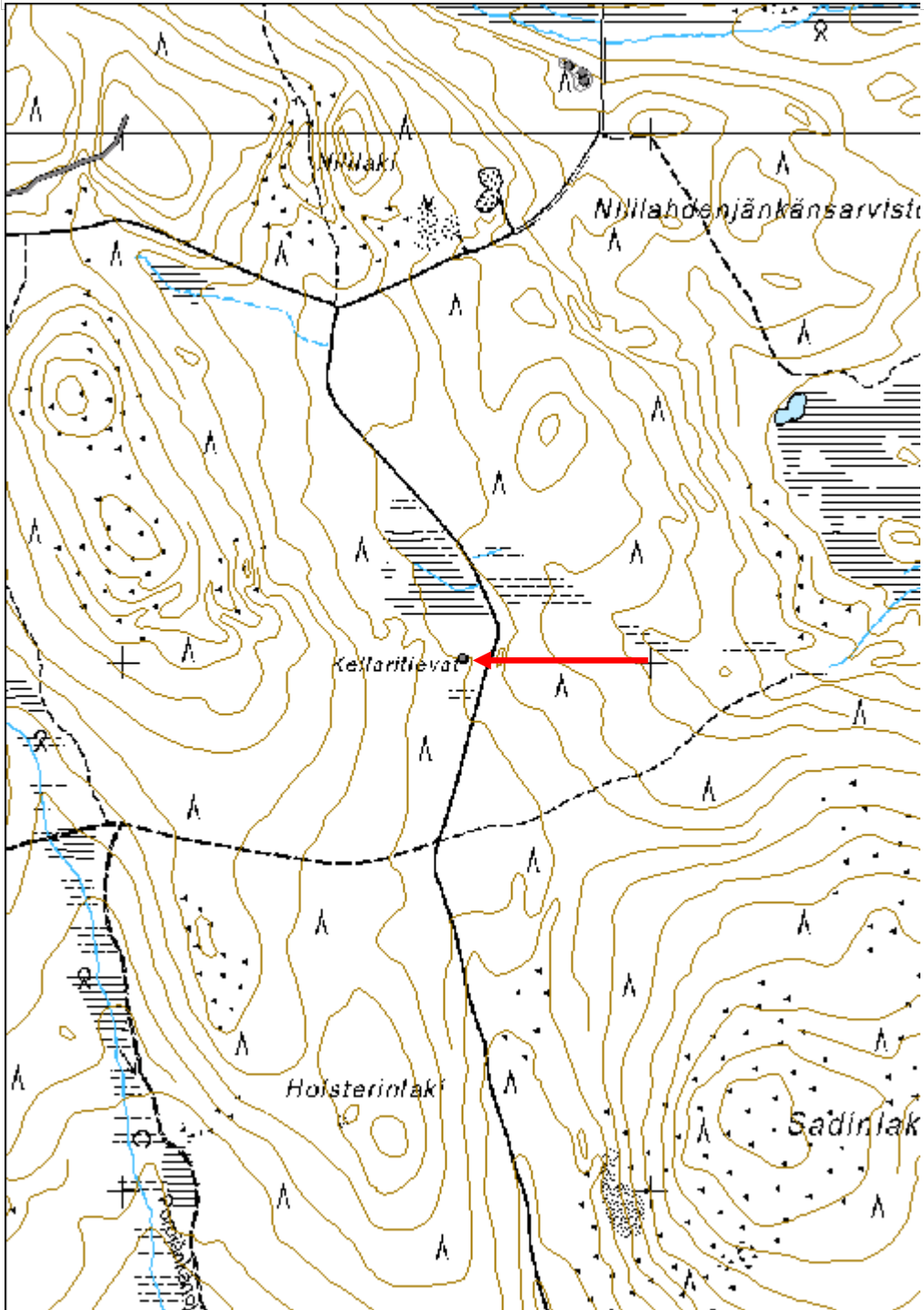
Viranomaisrekisterinro:	Kunto: 3 Huono
Arvotus: 8 Muu suojeluarvo	Olotila: 2 Ei käytössä
Selitys:	Kohteen suojelu: 9 Muu suojeluarvo
	Selitys:

Ympäristön suojelu:	0 Ei määritelty
Selitys:	



Kellaria ympäröivä hiekkakumpu näkyy kuvassa kehänä, jona keskellä on kuoppa.

Kohdetyyppi:	9 Valmistuspaikat/työpaikat	Copyright:	© Metsähallitus 2008 © Maanmittauslaitos 1/MML/08
Koordinaatit:	X 7474008, Y 3393641, Z 257	Mittakaava:	1:10000



Palovaarankallio kämppä jäännös	MH-tunnus: 160288
--	--------------------------

Kohdetyyppi:	1 Asuinpaikat	Haltija:	181 Metsätalous Länsi-Lappi
Ajoitus:	7116 Uusi aika	Ylläpitäjä:	181 Metsätalous Länsi-Lappi
Rakentamisvuosi:		Kunta:	261 Kittilä
Lukumäärä:	1		

Koordinaattiselitys:	Geometria tuotettu:
Koordinaatit:	Löydöt:
X 7492451, Y 3411139, Z 177	4 Gps-mittaus, korjaamaton

Taustatiedot

Kohde löytyi Metsähallituksen työntekijän, Jussi Sarvelan ilmoituksen johdosta.

Ympäristön kuvaus

Kohde sijaitsee Ounasjoen rantalehdolla, jossa kasvaa haapa-koivusekametsä.

Kohteen kuvaus

Kämpän raunion koko on 5 x 5 metriä, jonka seinät ovat väli-ilmansuuntiin. Seinien paikalla erottuu 70 senttimetriä korkea ladottu kivijalka. Kivijalan päällä kasvaa paksu turve. Päällä kasvaa kuusia ja koivuja.

Kohteen rajaus

Kohde rajautuu pistemäisesti rakennuksen keskeltä mitattuun gps pisteeseen.

Tulkinta

Kyseessä on ilmeisesti hylätyn maatalon rakennus.

Lisätietoja**Toimenpiteet****Tarkastukset**

Tila: 3 Toteutettu Laji: 6 Suojeluarvojen tarkastus Tarkastusvuosi: 2013
Tarkastuspvm: 26.8.2013 Tarkastaja: T. Karjalainen
Kuvaus:

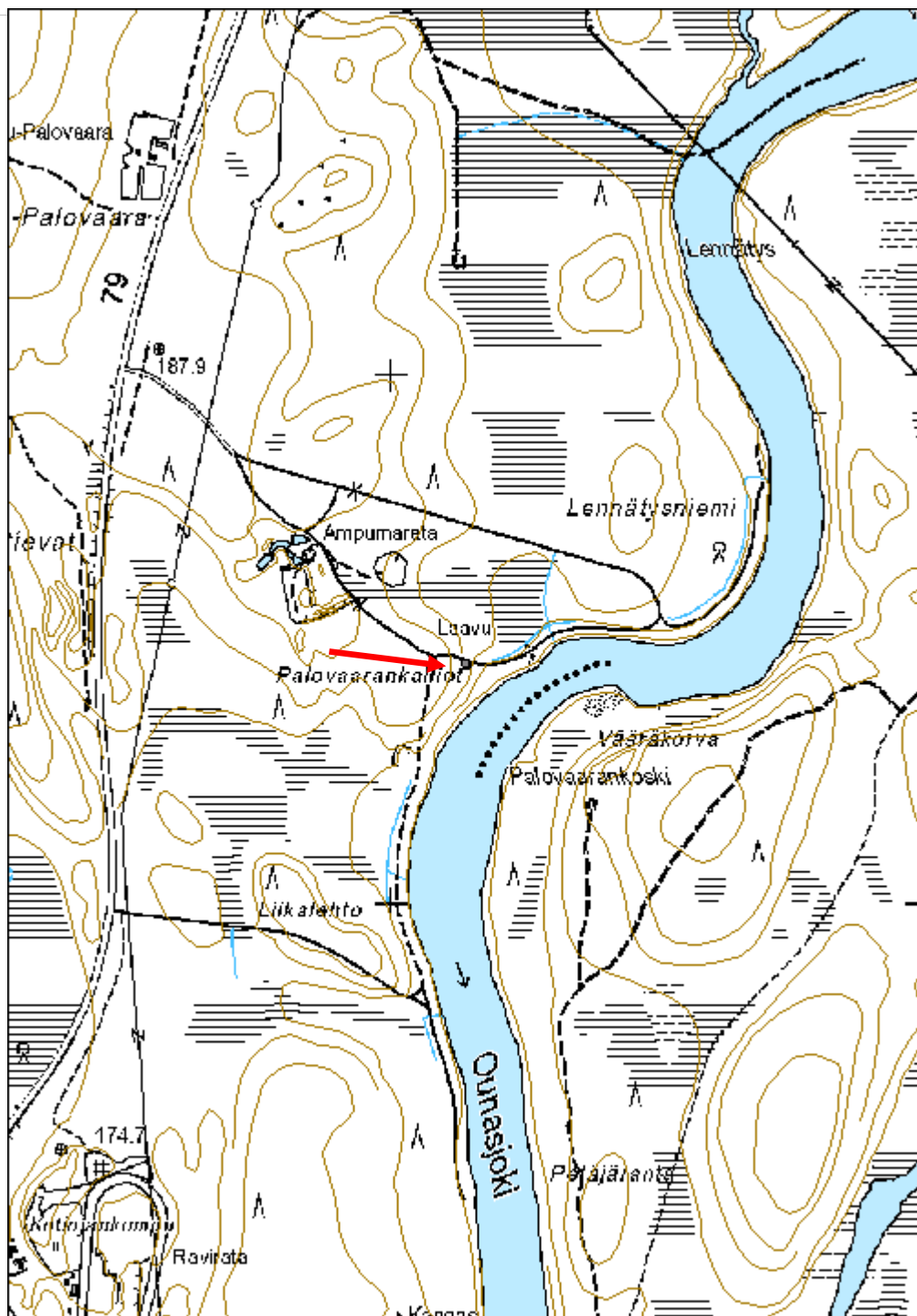
Viranomaisrekisterinro:	Kunto:
	3 Huono
Arvotus:	Olotila:
8 Muu suojeluarvo	2 Ei käytössä
Selitys:	Kohteen suojelu:
	9 Muu suojeluarvo
	Selitys:

Ympäristön suojelu:	0 Ei määritelty
Selitys:	



Rakennelman kivijalan päälle on kasvanut paksu sammal.

Kohdetyyppi:	1 Asuinpaikat	Copyright:	© Metsähallitus 2008 © Maanmittauslaitos 1/MML/08
Koordinaatit:	X 7492451, Y 3411139, Z 177	Mittakaava:	1:10000



Tuuliharjunjänkkä kämppä jäännös

MH-tunnus: 160717

Kohdetyyppi:	1 Asuinpaikat	Haltija:	181 Metsätalous Länsi-Lappi
Ajoitus:	7116 Uusi aika	Ylläpitäjä:	181 Metsätalous Länsi-Lappi
Rakentamivuosi:		Kunta:	261 Kittilä
Lukumäärä:	2		

Koordinaattiselitys:		Geometria tuotettu:	4 Gps-mittaus, korjaamaton
Koordinaatit:	X 7467477, Y 3400032, Z 180	Löydöt:	

Taustatiedot

Silvia.

Ympäristön kuvaus

Kohde sijaitsee korpirämeellä Ala-Kerpuajoen varressa.

Kohteen kuvaus

Rakennus 1 sijaitsee pisteessä x 3400038, y 7467468. Kämpän koko on 4 x 5 metriä, ja sen pitkät sivut kulkevat kaakosta luoteeseen. Harjakorkeuteen saakka on 11 hirttä. Hirret on molemmin puolin salvattu ja sahalla katkaistu. Hirsien välissä on kunttariive. Kurkihirsi kulkee pitkien sivujen suuntaisesti. Välikatolla on hiekkapatja. Katolla on lyhyiden sivujen suuntaisia halkaistuja puita, joiden päällä on pituussuunnassa rimat. Rakenteissa on tehdasnauloja. Koillisseinässä on ovi ja kaakkoisseinässä ikkuna. Kämpän seinustalla on kaminan torvi. Sisällä kasvaa koivu.

Rakennus 2 sijaitsee pisteessä x 3400027, y 7467484. Kämpän koko on 3 x 4 metriä, ja sen pitkät sivut kulkevat kaakosta luoteeseen. Hirret on molemmin puolin salvattu ja sahalla katkaistu. Hirsien välissä on kunttariive. Kämpästä on jäljellä 8 hirsikertaa lähes kauttaaltaan. Luoteisseinän keskellä on ovi ja seinä on tehty veistetyistä hirsistä. Kurkihirsi kulkee pituussuunnassa. Sisätila on jaettu väliseinällä kahteen karsinaan. Päällä kasvaa koivuja.

Rakennusten ja ojan väliin jää ruohokasvillisuuden peittämä kenttä.

Kohteen rajaus

Kohde rajautuu aluemaisesti havaittujen rakenteiden ylle.

Tulkinta

Lisätietoja

Toimenpiteet

Tarkastukset

Tila: 3 Toteutettu

Laji: 6 Suojeluarvojen tarkastus

Tarkastusvuosi: 2013

Tarkastuspvm: 27.8.2013 Tarkastaja: T. Karjalainen

Kuvaus:

**Viranomais-
rekisterinro:**

Kunto: 2 Kesinkertainen

Arvotus: 8 Muu suojeluarvo

Olotila: 2 Ei käytössä

**Kohteen
suojaus:** 9 Muu suojeluarvo

Selitys:

Selitys:

**Ympäristön
suojaus:**

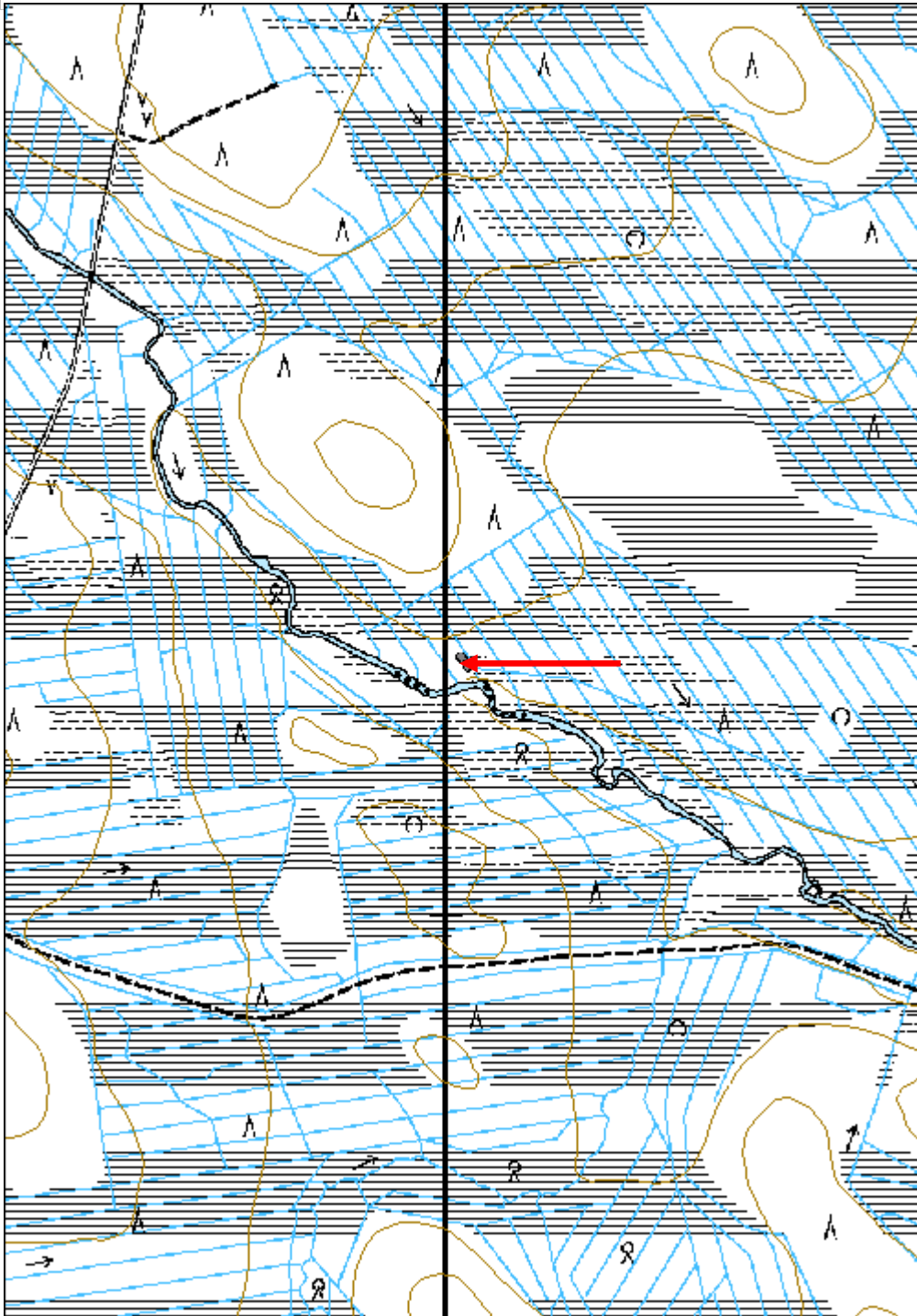
0 Ei määritelty

Selitys:



Rakennuksen 1 ovipääty.

Kohdetyyppi:	1 Asuinpaikat	Copyright:	© Metsähallitus 2008 © Maanmittauslaitos 1/MML/08
Koordinaatit:	X 7467477, Y 3400032, Z 180	Mittakaava:	1:10000



Hamppukumpu kämppä jäännös

MH-tunnus: 160669

Kohdetyyppi:	1 Asuinpaikat	Haltija:	181 Metsätalous Länsi-Lappi
Ajoitus:	7116 Uusi aika	Ylläpitäjä:	181 Metsätalous Länsi-Lappi
Rakentamivuosi:		Kunta:	261 Kittilä
Lukumäärä:	4		

Koordinaattiselitys:		Geometria tuotettu:	4 Gps-mittaus, korjaamaton
Koordinaatit:	X 7469900, Y 3398767, Z 192	Löydöt:	

Taustatiedot

Silvia.

Ympäristön kuvaus

Kohteet sijaitsevat lounaaseen laskevassa moreenirinteessä, jossa kasvaa nuorta koivikkoa.

Kohteen kuvaus

Rakennus 1 sijaitsee pisteessä x 3398771, y 7469899. Kämpä on 5 x 6 metrin kokoinen ja sen pitkät sivut kulkevat pohjoisesta etelään. Kämpä on tehty moottorisahalla molemmin puolin salvatuista pyöröpuista. Harjakorkeuteen on 13 hirsikertaa. Kämpän sisällä on kamiina. Katto on tehty sahalaudan päälle naulatuista harmaakattohuovista. Länsiseinän keskellä on ovi. Länsiseinän ulkopuolella on vanhan kämpän kiviraunio. Kämpän itäseinällä on sisällä peska.

Rakennus 2 sijaitsee pisteessä x 3398771, y7469890. Rakennus on 3 x 3 metriä ja sen seinät kulkevat väli-ilmansuuntiin. Rakennuksen korkeus on 1,8 metriä ja päädystä on 13 hirsikertaa. Rakennus on tehty pienistä pyöröhirsistä, jotka ovat alapuolelta salvettu. Hirsien väliin on myöhemmin lisätty lasivillariive. Rakennuksen luoteispäädystä on ovi ja lounaisseinässä ikkuna. Katto on tehty kirveellä halkaistuista laudoista. Rakennuksen sisällä länsinurkassa on tynnyrikuvas ja lauteet kaakkoisseinällä. Tuuletusräppänet ovat kaakkois- ja lounaisseinällä.

Rakennus 3 sijaitsee pisteessä x 3398762, y 7469901. Rakennus on 3 x 2,5 metriä ja sen pitkät sivut kulkevat koillisesta lounaaseen. Ovi on lounaisseinän keskellä. Rakennus on tehty pyöröhirsistä ja ne ovat molemmin puolin salvettu. Hirret on sahalla ja kirveellä katkottu, joihin on myöhemmin lisätty lasivillariive.

Rakennus 4 sijaitsee pisteessä x 3398765, y 7469911. Rakennus on 2 x 3,5 metriä ja sen pitkät sivut kulkevat koillisesta lounaaseen. Ovi on lounaisseinän keskellä. Rakennus on tehty kuorimattomista pienistä pyöröpuista ja se on puoliksi maahan kaivettu. Katto on tehty laudoista ja on osittain romahtanut. Lounaisseinässä on yhdeksän hirsikertaa jäljellä. Ympäriillä on metrin vahvuinen maavalli. Päällä kasvaa koivuja.

Kohteen rajaus

Kohde rajautuu aluemaisesti kämppien ylle.

Tulkinta

Rakennus 2 on ollut sauna. Rakennus 3 on todennäköisesti ollut liiteri ja rakennus 4 kellari.

Lisätietoja**Toimenpiteet****Tarkastukset**

Tila: 3 Toteutettu Laji: 6 Suojeluarvojen tarkastus Tarkastusvuosi: 2013
 Tarkastuspvm: 27.8.2013 Tarkastaja: T. Karjalainen
 Kuvaus:

**Viranomais-
rekisterinro:**

Kunto: 2 Keskinertainen

Arvotus: 8 Muu suojeluarvo

Olotila: 2 Ei käytössä

**Kohteen
suojaus:** 9 Muu suojeluarvo

Selitys:

Selitys:

**Ympäristön
suojaus:**

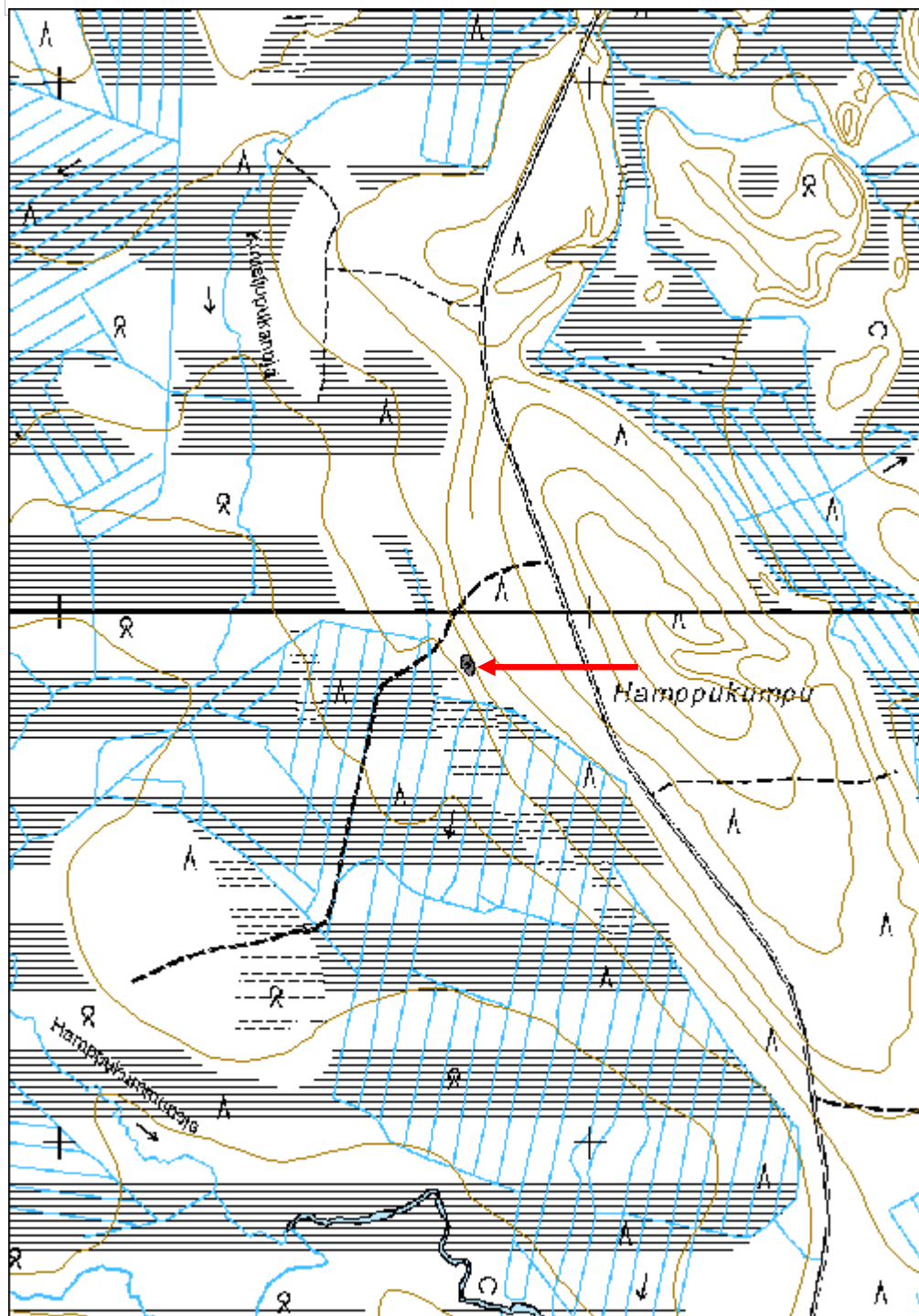
0 Ei määritelty

Selitys:



Rakennusryhmän sauna on sisältä palanut.

Kohdetyyppi:	1 Asuinpaikat	Copyright:	© Metsähallitus 2008 © Maanmittauslaitos 1/MML/08
Koordinaatit:	X 7469900, Y 3398767, Z 192	Mittakaava:	1:10000



Kerpuajärvi kämppä jäännös	MH-tunnus: 160714
-----------------------------------	--------------------------

Kohdetyyppi:	1 Asuinpaikat	Haltija:	181 Metsätalous Länsi-Lappi
Ajoitus:	7116 Uusi aika	Ylläpitäjä:	181 Metsätalous Länsi-Lappi
Rakentamisvuosi:		Kunta:	261 Kittilä
Lukumäärä:	2		

Koordinaattiselitys:	Geometria tuotettu:
Koordinaatit: X 7472797, Y 3400032, Z 210	4 Gps-mittaus, korjaamaton
	Löydöt:

Taustatiedot

Silvia.

Ympäristön kuvaus

Kohteet sijaitsevat rämeellä, jonka koillispuolelta alkaa suo.

Kohteen kuvaus

Rakennus 1 sijaitsee pisteessä x 3400035, y 7472786. Kämpän koko on 6 x 11 metriä, ja sen pitkät seinät kulkevat pohjoisesta etelään. Kämpän puolivälissä on väliseinä. Hirret on kirveellä katkottu ja ainakin alapuolelta salvattu. Kaakkoiskulmassa on 2 x 2 x 0,5 metriä uunin raunio. Seinät erottuvat kahtena lahona hirsikertana, jotka ovat suurimmaksi osaksi muuttuneet turvepenkeiksi. Päällä kasvaa kuusia ja koivuja.

Rakennus 2 sijaitsee pisteessä x 3400029, y 7472807. Kämpän koko on 5 x 3 metriä, ja sen pitkät sivut kulkevat kaakosta luoteeseen. Kaakkoiskulmassa on 2 x 2 x 0,5 metriä luonnonkiviraunio. Seinät erottuvat vaivoin metrin levyisenä matalana vallina. Lattia on ympäröivää maastoa alempana. Ovi on ilmeisesti ollut kaakkosseinällä uunin vieressä. Päällä kasvaa mäntyjä.

Kohteen rajaus

Alue rajautuu havaittujen rakenteiden ylle.

Tulkinta**Lisätietoja****Toimenpiteet****Tarkastukset**

Tila: 3 Toteutettu Laji: 6 Suojeluarvojen tarkastus Tarkastusvuosi: 2013
 Tarkastuspvm: 27.8.2013 Tarkastaja: T. Karjalainen
 Kuvaus:

Viranomaisrekisterinro:**Kunto:** 3 Huono

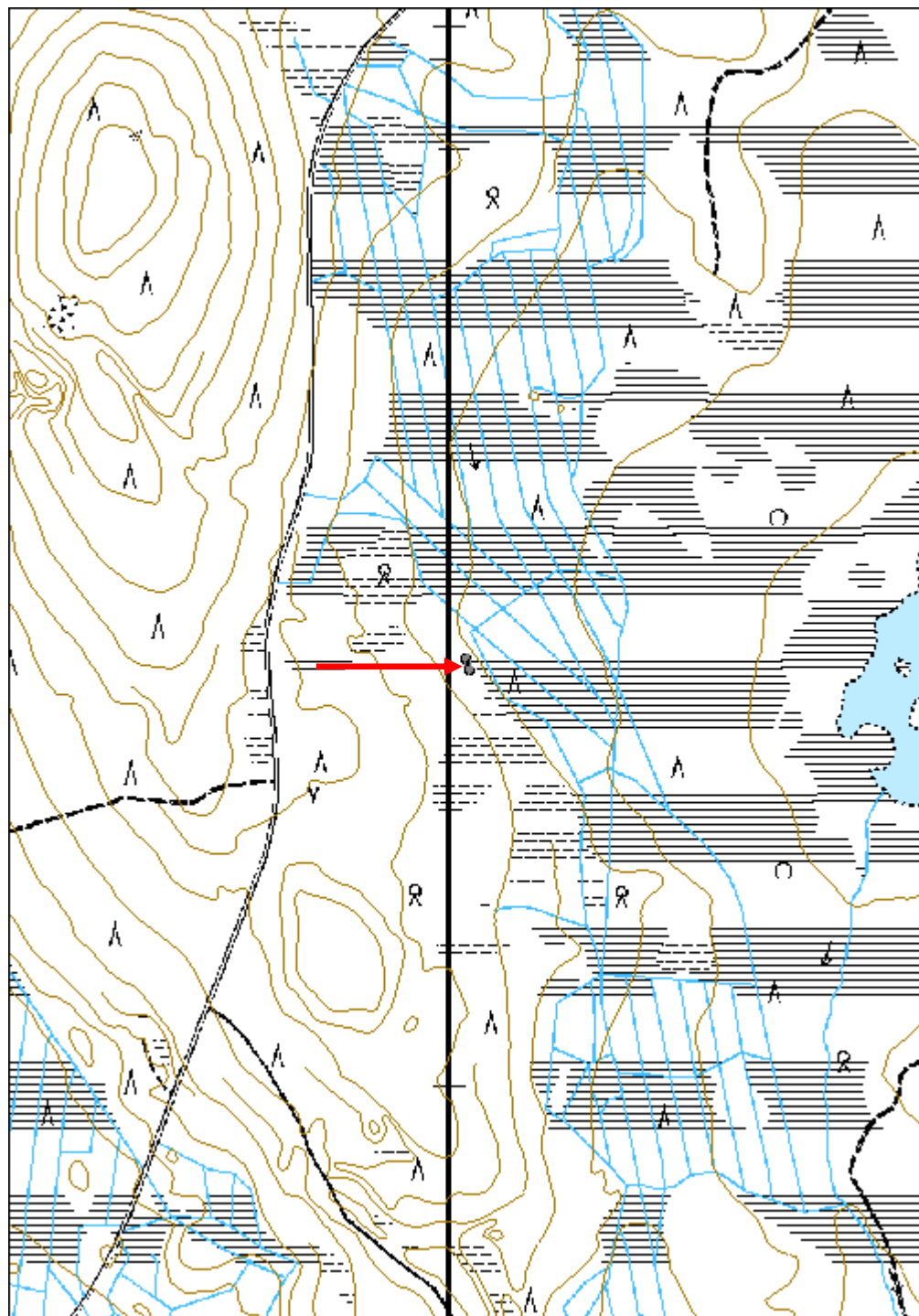
Arvotus:	8 Muu suojeluarvo	Olotila:	2 Ei käytössä
Selitys:		Kohteen suojelu:	9 Muu suojeluarvo
		Selitys:	

Ympäristön suojelu:	0 Ei määritelty
Selitys:	



Rakennuksen hirsii ja uunikiveystä.

Kohdetyyppi:	1 Asuinpaikat	Copyright:	© Metsähallitus 2008 © Maanmittauslaitos 1/MML/08
Koordinaatit:	X 7472797, Y 3400032, Z 210	Mittakaava:	1:10000



Nuoliselkä rakennus jäännös	MH-tunnus: 163192
------------------------------------	--------------------------

Kohdetyyppi:	1 Asuinpaikat	Haltija:	181 Metsätalous Länsi-Lappi
Ajoitus:	7116 Uusi aika	Ylläpitäjä:	181 Metsätalous Länsi-Lappi
Rakentamisvuosi:		Kunta:	261 Kittilä
Lukumäärä:	1		

Koordinaattiselitys:	Geometria tuotettu:
Koordinaatit:	4 Gps-mittaus, korjaamaton
X 7489682, Y 3446017, Z 227	Löydöt:

Taustatiedot

Silvia

Ympäristön kuvaus

Kohde sijaitsee tasaisella moreenikankaalla, jossa kasvaa kuusimetsä. aluskasvillisuutena on puolukkaa ja mustikkaa sekä paksu turve.

Kohteen kuvaus

Kohteessa on pienen kämpän raunio, jonka koko on 3 x 3 metriä. Seinät kulkevat väli-ilman suuntiin. Parhaimmillaan rakennelmasta on 7 hirsikertaa jäljellä. Hirret on sahalla katkottu ja nurkissa ne ovat molemmin puolin salvettu. Kurkihirsi kulkee idästä länteen. Katto on pyöreistä puista, joiden päällä on tuohikate. Seinät ovat kuorimattomaista puista. Oviaukko on pohjoisseinän keskellä.

Kohteen rajaus

Kohde rajautuu pistemäisesti kämpän keskeltä mitattuun gps pisteeseen.

Tulkinta

Pieni kämpä, joka sutigis tiedon mukaan on käpykaartilaisten piilopaikka.

Lisätietoja***Toimenpiteet******Tarkastukset***

Tila: 3 Toteutettu Laji: 6 Suojeluarvojen tarkastus Tarkastusvuosi: 2013
 Tarkastuspvm: 2.9.2013 Tarkastaja: T. karjalainen
 Kuvaus:

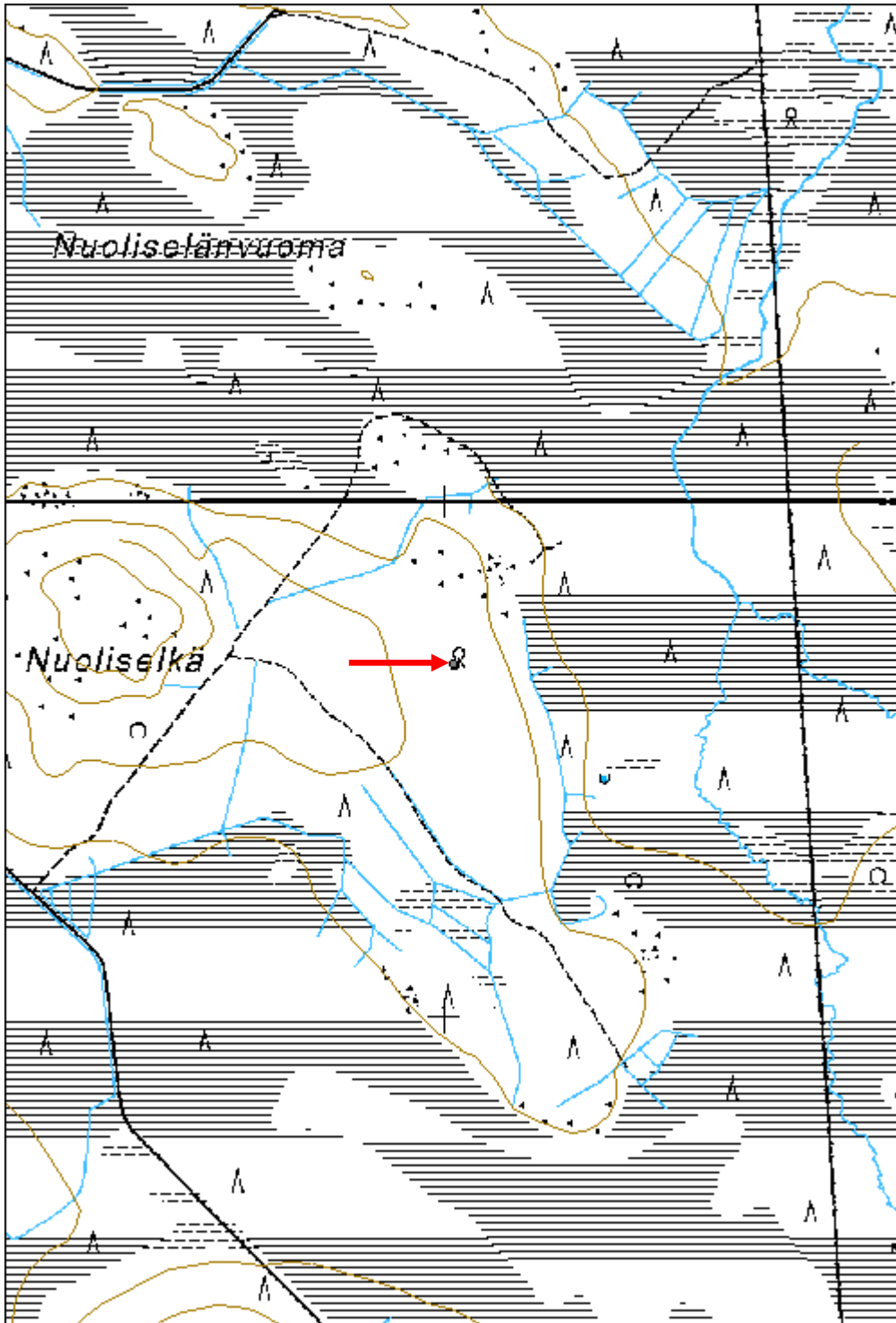
Viranomaisrekisterinro:	Kunto: 2 Keskinertainen
	Olotila: 2 Ei käytössä
Arvotus: 8 Muu suojeluarvo	Kohteen suojelu: 9 Muu suojeluarvo

Selitys:	Selitys:
Ympäristön suojelu:	0 Ei määritelty
Selitys:	



Rakennuksen sanotaan olleen käpykaartilaisten piilopirtti.

Kohdetyyppi:	1 Asuinpaikat	Copyright:	© Metsähallitus 2008 © Maanmittauslaitos 1/MML/08
Koordinaatit:	X 7489682, Y 3446017, Z 227	Mittakaava:	1:10000



Uutosenvaara rakennus jäännös

MH-tunnus: 163207

Kohdetyyppi:	1 Asuinpaikat	Haltija:	181 Metsätalous Länsi-Lappi
Ajoitus:	7116 Uusi aika	Ylläpitäjä:	181 Metsätalous Länsi-Lappi
Rakentamisvuosi:		Kunta:	261 Kittilä
Lukumäärä:	4		

Koordinaattiselitys:		Geometria tuotettu:	4 Gps-mittaus, korjaamaton
Koordinaatit:	X 7483895, Y 3440366, Z 212	Löydöt:	

Taustatiedot

Silvia

Ympäristön kuvaus

Kohde sijaitsee Uutosenjärven etelärannalla, joka on kivikkoista moreenimaata. alueella kasvaa mäntymetsää ja kohteen läpi kulkee tieura rantaan, jossa on kämpä rakennus, joka on ilmeisesti tuotu paikalle. Kohteen länsipäässä on vanhoja peltosarkoja, jotka ovat ilmeisesti rakennusjäänteisiin liittyviä.

Kohteen kuvaus

Kohteessa on kolmen rakennuksen jäännökset ja wc, joka on vielä pystyssä. Rakennukset kuvaillaan seuraavassa alakohteittain.

1. Rakennuksen pohja, joka erottuu maassa kulkevana matalana hiekkapenkkinä. Koko 17 x 7 metriä. Pitkät sivut kulkevat idästä länteen. Suorakaiteen pohjalla on kamina ja muutama punatiili sekä joitakin lahoja hirsii seinien paikalla.

2. Rakennuksen jäännös, josta erottuu kaksi lahoa hirsikertaa. Koko 7 x 8 metriä. Pitkät sivut kulkevat idästä länteen. Nurkissa on lohenpyrstösalmos. Sisällä on navetan parsirakenteita. Päällä kasvaa koivun taimia.

3. Rakennus, jonka seinät erottuvat metrin vahvuisena multapenkki-suorakaiteena. Koko 12 x 8 metriä, pitkät sivut kulkevat pohjoisesta etelään. Keskellä on 2 x 2 x 0,8 metrin kokoinen pyöreä kiviraunio, jonka päällä on kamina. Länsiseinän keskellä on lahonnut pelkkahirsiportaati. Ilmeisesti rakennus on purettu ja sen päällä kasvaa nuori koivikko.

4. WC. Koko 3 x 2 x 3 metriä. Pitkät sivut kulkevat kaakosta luoteeseen. Rakennus on tehty laudoista, lankuista ja parruista. Päällä on vino lautakatto, jonka päällä on harmaa kattohuopa. Wc on kaksiovinen ja pyttyinen.

Kohteen rajaus

Kohde rajautuu aluemaisesti alakohteista mitattujen gps pisteiden ylle.

Tulkinta

Kohteessa on ilmeisesti maatilan pirtin (alakohte 1) navetan (alakohte 2) ja kämpän (alakohte 3) jäännökset sekä kämppään kuuluva wc rakennus, joka on vielä varsin hyvässä kunnossa. Muilla rakennusten jäännöksillä ei ole enää suojeluarvoa, eikä niitä tarvitse huomioida metsän käsittelyssä.

Lisätietoja**Toimenpiteet****Tarkastukset**

Tila: 3 Toteutettu Laji: 6 Suojeluarvojen tarkastus Tarkastusvuosi: 2013
 Tarkastuspvm: 2.9.2013 Tarkastaja: T. Karjalainen
 Kuvaus:

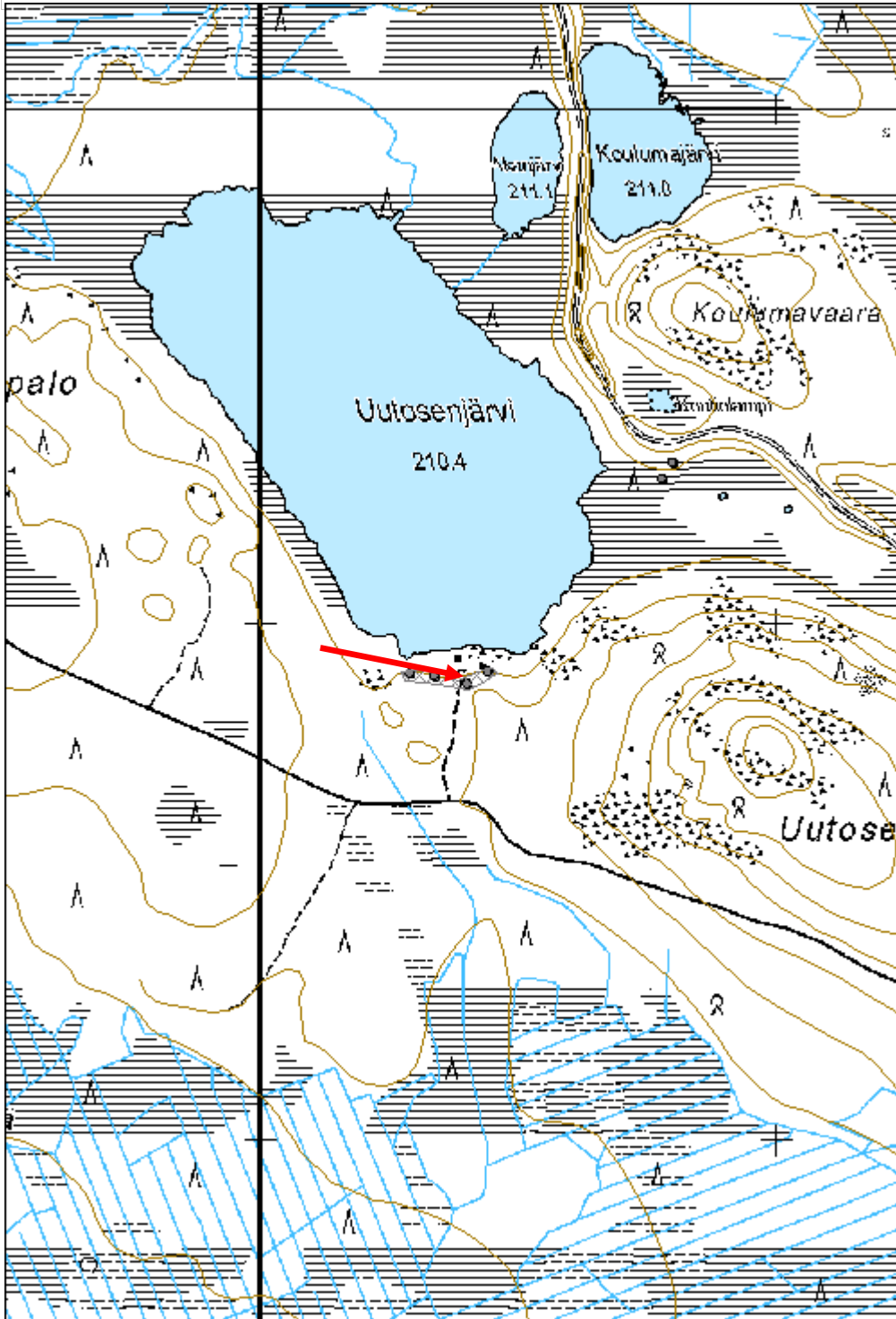
**Viranomais-
rekisterinro:****Kunto:** 3 Huono**Arvotus:** 99 Ei suojeluarvoa**Olotila:** 2 Ei käytössä**Kohteen
suojelu:** 99 Ei suojeluarvoa**Selitys:****Selitys:****Ympäristön
suojelu:**

0 Ei määritelty

Selitys:

Rakennuksen sijalle on jäänyt kamina. Taustalla wc.

Kohdetyyppi:	1 Asuinpaikat	Copyright:	© Metsähallitus 2008 © Maanmittauslaitos 1/MML/08
Koordinaatit:	X 7483895, Y 3440366, Z 212	Mittakaava:	1:10000



Uutosenjärvi 2 rakennus jäännös	MH-tunnus: 163208
--	--------------------------

Kohdetyyppi:	1 Asuinpaikat	Haltija:	181 Metsätalous Länsi-Lappi
Ajoitus:	7116 Uusi aika	Ylläpitäjä:	181 Metsätalous Länsi-Lappi
Rakentamivuosi:		Kunta:	261 Kittilä
Lukumäärä:	1		

Koordinaattiselitys:	Geometria tuotettu: 4 Gps-mittaus, korjaamaton
Koordinaatit: X 7484334, Y 3440789, Z 215	Löydöt:

Taustatiedot

Silvia

Ympäristön kuvaus

Kohde sijaitsee harjun rinteessä, suon ja tien välissä. Paikalla on hiekkakangas, jossa kasvaa mäntymetsä.

Kohteen kuvaus

Tien eteläreunan hiekkakuoppaan on tehty länsirinteeseen 2 metriä halkaisijaltaan oleva hiekkavalli, jonka itäreuna on katettu puuseinällä. Seinä on tehty kirveellä halkaistuihin pystypuihin naulatuista laudoista. Katto on pyöröpuista. Koko 2 x 2 metriä. Rakennelma on ilmeisesti läheisen tervahaudan tervapirtti.

Kohteen rajaus

Kohde rajautuu pistemäisesti rakennelman keskeltä mitattuun gps pisteeseen.

Tulkinta

Tervapirtti

Lisätietoja**Toimenpiteet****Tarkastukset**

Tila: 3 Toteutettu Laji: 6 Suojeluarvojen tarkastus Tarkastusvuosi: 2013
 Tarkastuspvm: 2.9.2013 Tarkastaja: T. Karjalainen
 Kuvaus:

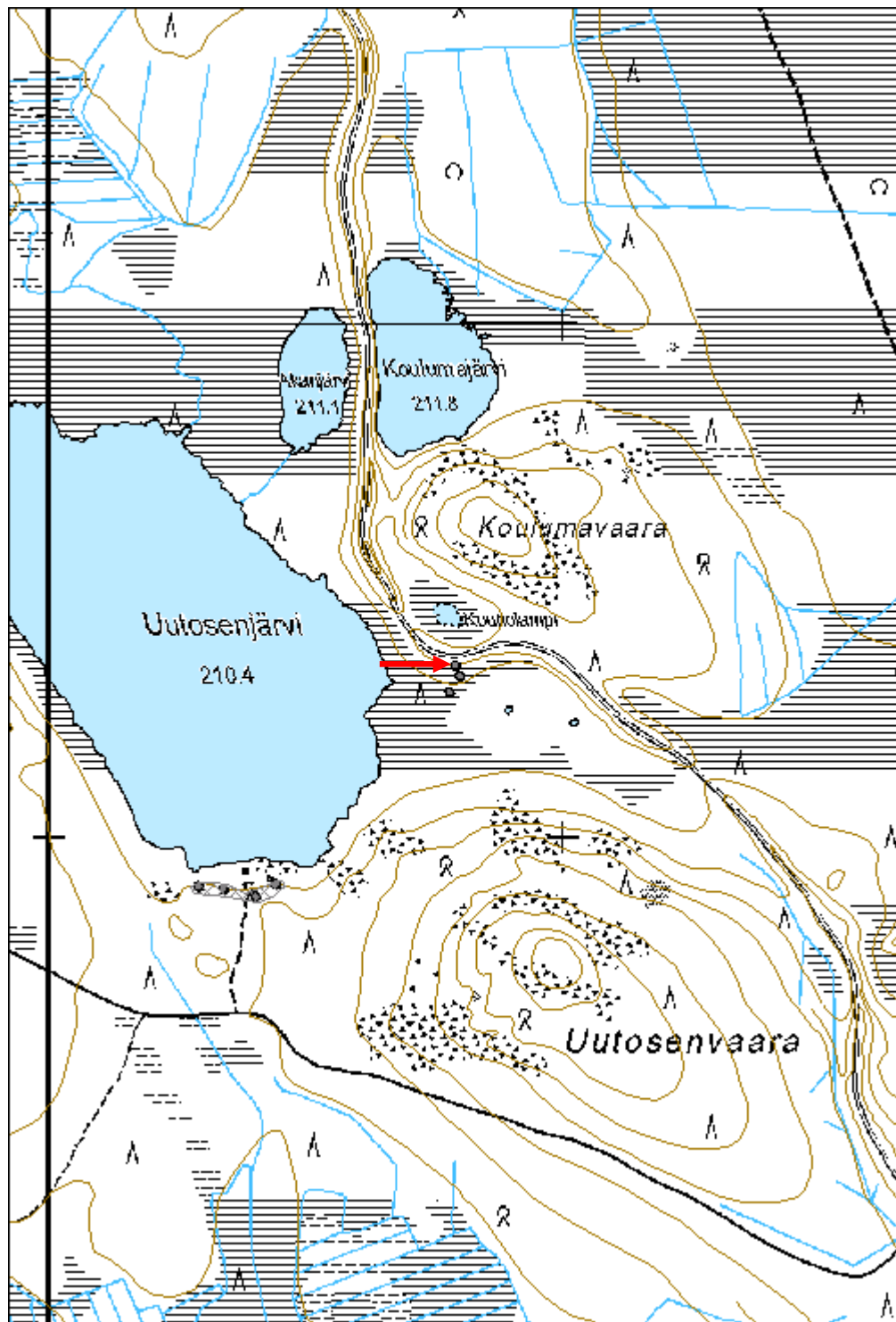
Viranomaisrekisterinro:	Kunto: 3 Huono
Arvotus: 8 Muu suojeluarvo	Olotila: 2 Ei käytössä
Selitys:	Kohteen suojelu: 9 Muu suojeluarvo
	Selitys:

Ympäristön suojelu:	0 Ei määritelty
Selitys:	



Rakennus on ilmeisesti läheisen miilun polton aikana käytössä ollut pirtti.

Kohdetyyppi:	1 Asuinpaikat	Copyright:	© Metsähallitus 2008 © Maanmittauslaitos 1/MML/08
Koordinaatit:	X 7484334, Y 3440789, Z 215	Mittakaava:	1:10000



Pallasselkä rakennus jäännös	MH-tunnus: 163241
-------------------------------------	--------------------------

Kohdetyyppi:	1 Asuinpaikat	Haltija:	181 Metsätalous Länsi-Lappi
Ajoitus:	7116 Uusi aika	Ylläpitäjä:	181 Metsätalous Länsi-Lappi
Rakentamisvuosi:		Kunta:	261 Kittilä
Lukumäärä:	1		

Koordinaattiselitys:	Geometria tuotettu:
Koordinaatit: X 7557174, Y 3388196, Z 243	4 Gps-mittaus, korjaamaton
	Löydöt:

Taustatiedot

Silvia

Ympäristön kuvaus

Kohde sijaitsee Pallasseljän hiekkakankaan itäreunassa, suon laidassa. Kohteen eteläpuolella 6 metrin päässä kohteesta on lähde, josta lähtee Ojanvuoman oja itään. Alue on hiekkakangasta, jossa kasvaa mäntymetsä. Suo on vetinen aapasuo.

Kohteen kuvaus

Kohteessa on hiekkarinteeseen kaivettu multakämppä. Kämppä on puoliksi kaivettu pohjoisen rinteeseen ja kuopan sisäseinässä on lahonnut hirsisalvoskehikko. Kuoppa on pohjoisosaltaan 2 metriä syvä ja etelässä se on oviaukon kohdalla suon pintainen. Rakennelman koko on 3,5 x 2,5 metriä, pitkät sivut kulkevat etelästä pohjoiseen. Rakennelman koilliskulmassa on 2 x 2 x 1 metrin kokoinen luonnon kivistä koottu uunin raunio.

Kohteen rajaus

Kohde rajautuu pistemäisesti kämpän päältä mitattuun gps pisteeseen.

Tulkinta

Multakämppä

Lisätietoja**Toimenpiteet****Tarkastukset**

Tila: 3 Toteutettu Laji: 6 Suojeluarvojen tarkastus Tarkastusvuosi: 2013
 Tarkastuspvm: 3.9.2013 Tarkastaja: T. Karjalainen
 Kuvaus:

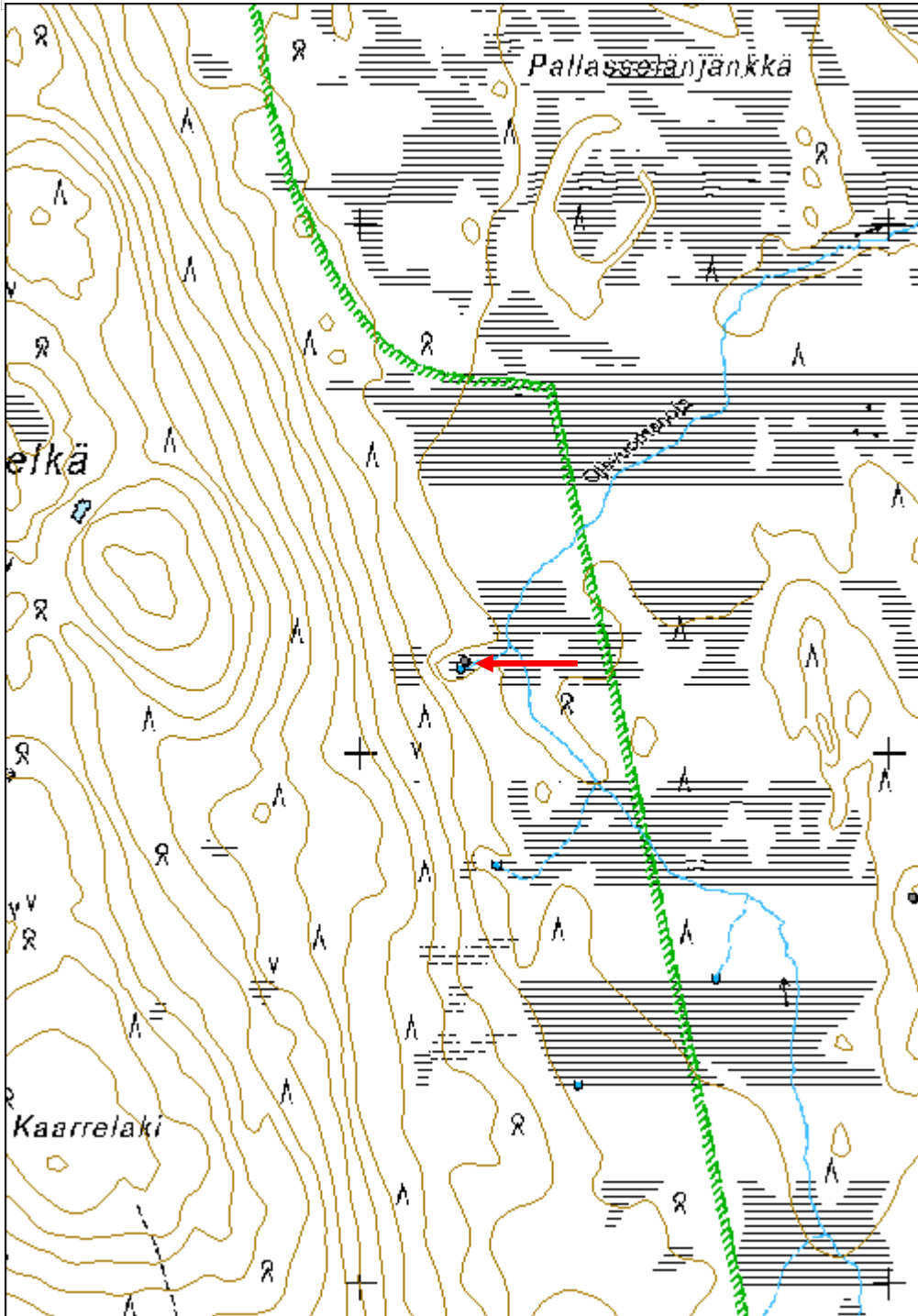
Viranomaisrekisterinro:**Kunto:** 3 Huono**Olotila:** 2 Ei käytössä

Arvotus:	8 Muu suojeluarvo	Kohteen suojelu:	9 Muu suojeluarvo
Selitys:		Selitys:	
Ympäristön suojelu:	0 Ei määritelty		
Selitys:			



Rakennus on tehty multakämpänä hiekkarinteeseen, ovi on ollut kuvassa vasemmalle, suolle.

Kohdetyyppi:	1 Asuinpaikat	Copyright:	© Metsähallitus 2008 © Maanmittauslaitos 1/MML/08
Koordinaatit:	X 7557174, Y 3388196, Z 243	Mittakaava:	1:10000



Vuopio kämppä jäännös

MH-tunnus: 163253

Kohdetyyppi:	1 Asuinpaikat	Haltija:	181 Metsätalous Länsi-Lappi
Ajoitus:	7116 Uusi aika	Ylläpitäjä:	181 Metsätalous Länsi-Lappi
Rakentamisvuosi:		Kunta:	261 Kittilä
Lukumäärä:	4		

Koordinaatti- selitys:		Geometria tuotettu:	4 Gps-mittaus, korjaamaton
Koordinaatit:	X 7553833, Y 3387943, Z 264	Löydöt:	

Taustatiedot

Silvia

Ympäristön kuvaus

Kohde sijaitsee kivisen moreenikankaan eteläreunassa, joka laskee niemenä etelän suohon. Paikalle johtaa pohjoisesta huonokuntoinen ajoura. Alueella kasvaa mäntymetsä ja suossa on kämppämiljöön edessä hete, josta on saatu vesi kämpän tarpeisiin. Kämpän pihamaa erottuu heinäkasvillisuutena ja alueella on runsaasti rautaromua ja lautarakenteita kuten kerrossänkyjä ja pöytiä.

Kohteen kuvaus

Kohteessa on neljä metsätyökämpän rakennusta, jotka seuraavassa kuvataan alakohteittain.

1. Kämpä, josta on 14 hirsikertaa jäljellä. Hirsistä on 9 hirsikertaa molemmin puolin salvattu lohenpyrstölle ja hirret on veistetty molemmin puolin tasaiseksi. Ylemmät hirsikerrat ovat pyöröhirsistä. Rakennelman koko on 4 x 4 metriä, seinät kulkevat pääilmansuuntiin. Pohjoisseinässä on ikkuna ja itäseinässä ovi. Kurkihirsi kulkee idästä länteen. Lautakatto on osittain romahtanut ja sen päällä on harmaa kattuhuopa. Sisällä on kamina ja länsiseinässä laudasta seinään kiinnitetyt kerrossängyt. Hirsien välissä on kunta- ja kutterinlasturiiveet.

2. Puretun rakennuksen sija, joka erottuu kivi- ja hiekkapenkkinä. Koko 16 x 8 metriä. Pitkät sivut kulkevat idästä länteen. Länsipäässä on 2 x 1 x 0,5 metrin kokoinen palomuuuri, joka on valettu betonista. Lounaiskulmassa on kellarikuoppa. Itäpäädyssä on saunan kamina. Rakennelman pohjalla on lyhyen sivun suuntaisia pelkkahirsiiä.

3. Wc, joka on vielä pystyssä. Koko 2,4 x 2,5 x 2,2 metriä. Pitkät sivut kulkevat kaakosta luoteeseen. Rakennus on tehty laudoista ja pintapuista. Wc on kaksiovinen ja kolmipyttyinen. Katto on tehty laudoista, joiden päällä on harmaa kattuhuopa.

4. Maahan kaivettu kuoppa, jonka seinissä on lahoja hirsiiä. Koko 2 x 4 metriä. Rakennelmassa on väliseinä keskellä. Pitkät sivut kulkevat koillisesta lounaaseen. Mahdollisesti kellarin tai kaivon jäännös. Rakennelman on ilmeisesti vanhempi, kuin muut kämpän rakennukset.

Kohteen rajaus

Kohde rajautuu aluemaisesti alakohteista mitattujen gps pisteiden ylle.

Tulkinta

Metsätyökämpän ja sen sivurakennusten rauniot.

Lisätietoja***Toimenpiteet******Tarkastukset***

Tila: 3 Toteutettu Laji: 6 Suojeluarvojen tarkastus Tarkastusvuosi: 2013
 Tarkastuspvm: 3.9.2013 Tarkastaja: T. Karjalainen
 Kuvaus:

**Viranomais-
rekisterinro:**

Kunto: 2 Keskinertainen

Arvotus: 8 Muu suojeluarvo

Olotila: 2 Ei käytössä

**Kohteen
suojaus:** 9 Muu suojeluarvo

Selitys:

Selitys:

**Ympäristön
suojaus:**

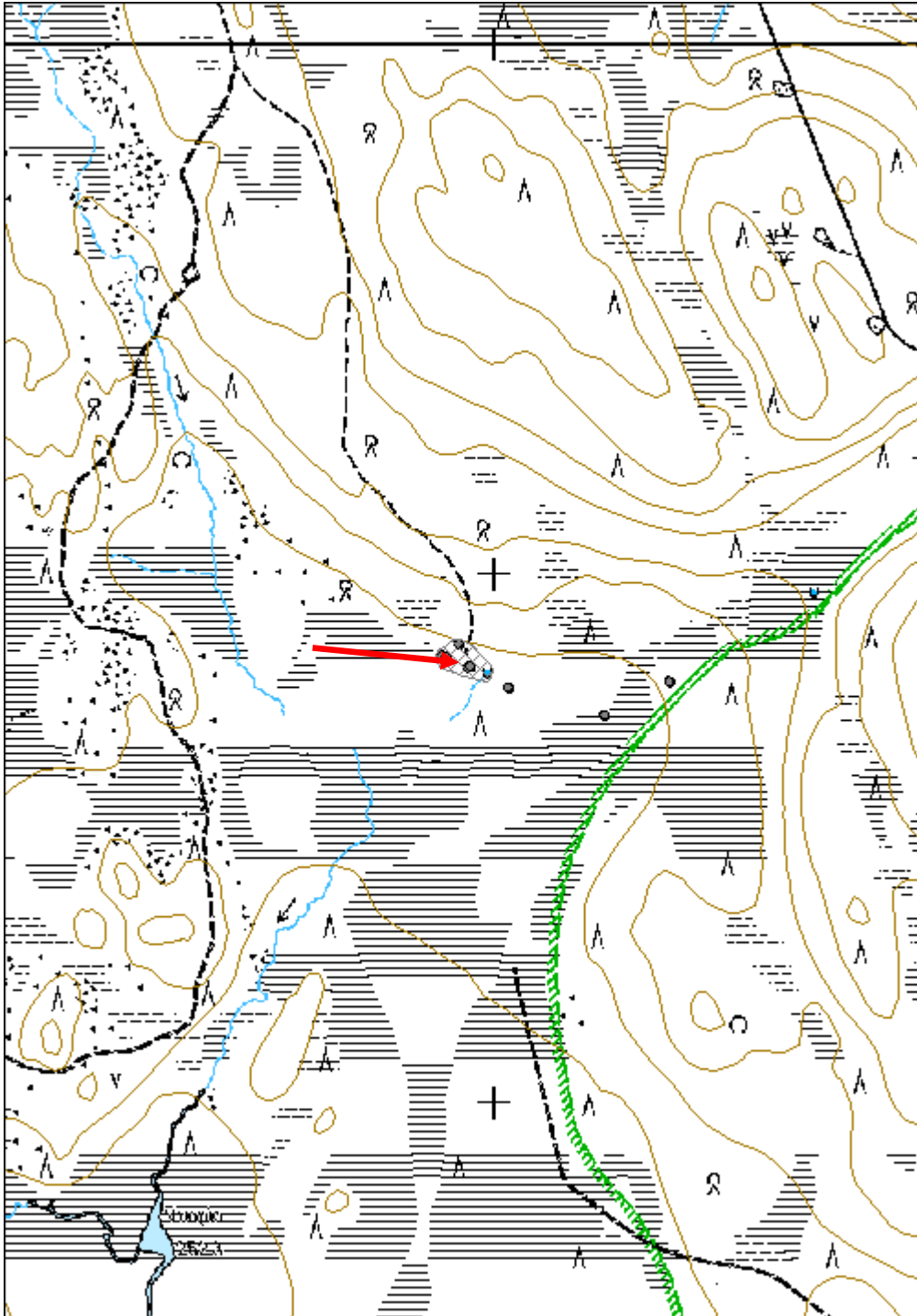
0 Ei määritelty

Selitys:



Rakennuksen 1 alaosassa on lohenpyrstösälvos ja yläosassa molemmin puolin salvetut pyöröhirret.

Kohdetyyppi:	1 Asuinpaikat	Copyright:	© Metsähallitus 2008 © Maanmittauslaitos 1/MML/08
Koordinaatit:	X 7553833, Y 3387943, Z 264	Mittakaava:	1:10000



Kiekerövaara rakennus jäännös

MH-tunnus: 163269

Kohdetyyppi:	1 Asuinpaikat	Haltija:	181 Metsätalous Länsi-Lappi
Ajoitus:	7116 Uusi aika	Ylläpitäjä:	181 Metsätalous Länsi-Lappi
Rakentamisvuosi:		Kunta:	261 Kittilä
Lukumäärä:	3		

Koordinaattiselitys:		Geometria tuotettu:	4 Gps-mittaus, korjaamaton
Koordinaatit:	X 7542771, Y 3399906, Z 263	Löydöt:	

Taustatiedot

Silvia

Ympäristön kuvaus

Kohde sijaitsee Kiekerövaaran länsirinteen alaosassa, suon reunassa. Suon reunassa kulkee talvitie kohteen länsipuolitse etelästä pohjoiseen. Maasto on moreenikangasta ja paikalla kasvaa sekametsä.

Kohteen kuvaus

Kohteessa on kolmen rakennuksen jäänteet, joista on jäljellä lähinnä rakennuksen sijat. Rakennuksen pohjat on merkitty alakohteiksi, jotka kuvataan seuraavassa.

1. Paikalla on kämpän pihaniitty, jonka pohjoisreunalla on 1,5 x 1 x 0,2 metrin kokoinen uunin kiviraunio, joka on tehty luonnonkivistä. Kämpä on siinä määrin hävinnyt, ettei sen kokoa tai seinien paikkoja pystytty määrittämään.

2. Paikalla on 8 x 8 metrin kokoinen maavalli, jossa on paikoin lahonneiden hirsien jäännöksiä. Seinät ovat kulkeneet väli-ilman suuntiin. Suorakaiteen eteläpäässä on kellarikuoppa. Rakennelman päällä on sinkkisanko.

3. Paikalla on 8 x 7 metrin kokoinen maavallin muodostama neliö, jonka pitkät sivut kulkevat idästä länteen. Lattia-alalla on kaksi 1 x 1 x 0,8 metrin kokoista kuoppaa, joista toisessa kasvaa koivu. Muuten rakennuksen ala ja sitä ympäröivä piha erottuu hyvin metsän keskellä nurmialueena.

Kohteen rajaus

Kohde rajautuu aluemaisesti alakohteista mitattujen gps pisteiden ylle.

Tulkinta

Rakennuksien jäännöksiä, joiden käyttötarkoitusta ei enää kyetty selvittämään.

Lisätietoja**Toimenpiteet****Tarkastukset**

Tila: 3 Toteutettu Laji: 6 Suojeluarvojen tarkastus Tarkastusvuosi: 2013
 Tarkastuspvm: 4.9.2013 Tarkastaja: T. Karjalainen
 Kuvaus:

Viranomais- rekisterinro:		Kunto:	3 Huono
		Olotila:	2 Ei käytössä
Arvotus:	99 Ei suojeluarvoa	Kohteen suojaus:	99 Ei suojeluarvoa
Selitys:		Selitys:	

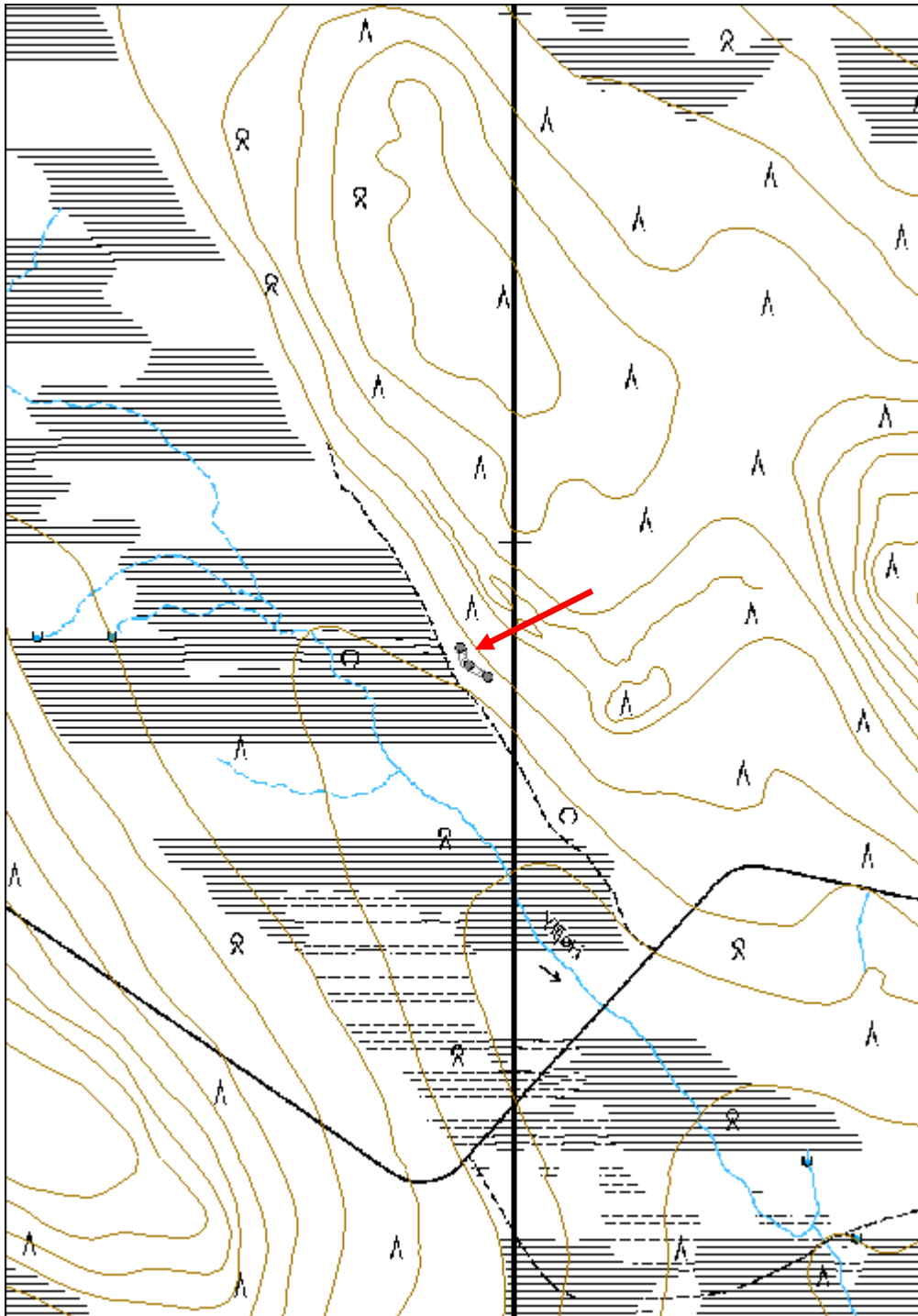
Ympäristön suojaus:	0 Ei määritelty
--------------------------------------	-----------------

Selitys:	
-----------------	--



Rakennuksen suorakaidehahmo koivun ympärillä.

Kohdetyyppi:	1 Asuinpaikat	Copyright:	© Metsähallitus 2008 © Maanmittauslaitos 1/MML/08
Koordinaatit:	X 7542771, Y 3399906, Z 263	Mittakaava:	1:10000



Rapakonsuvanto kämppä jäännös	MH-tunnus: 163275
--------------------------------------	--------------------------

Kohdetyyppi:	1 Asuinpaikat	Haltija:	181 Metsätalous Länsi-Lappi
Ajoitus:	7116 Uusi aika	Ylläpitäjä:	181 Metsätalous Länsi-Lappi
Rakentamisvuosi:		Kunta:	261 Kittilä
Lukumäärä:	1		

Koordinaattiselitys:	Geometria tuotettu:
Koordinaatit:	Löydöt:
X 7485289, Y 3404607, Z 174	4 Gps-mittaus, korjaamaton

Taustatiedot

Silvia

Ympäristön kuvaus

Kohde sijaitsee Lainionjoen rannasta 120 itään. Paikalla on moreenikangas, jossa kasvaa mäntymetsä.

Kohteen kuvaus

Kohteessa on kämpän jäännös, jonka seinät erottuvat pääasiallisesti suorakaiteen muotoisena turvevallina. Vallin koko on 8 x 6 metriä, pitkät sivut kulkevat kaakosta luoteeseen. Rakennelman puolella välissä on lyhyiden sivujen suuntainen väliseinä. Nurkissa on muutamia hirsii jäljellä, joista on nähtävissä, että hirret ovat sahalla ja kirveellä katkottu ja alapuolelta salvattu. Pohjoisnurkassa on 2 x 2 x 0,5 metrin kokoinen luonnonkivistä tehty uunin raunio.

Kohteen rajaus

Kohde rajautuu pistemäisesti rakennelman keskeltä mitattuun gps pisteeseen.

Tulkinta

Kämpän raunio.

Lisätietoja**Toimenpiteet****Tarkastukset**

Tila: 3 Toteutettu Laji: 6 Suojeluarvojen tarkastus Tarkastusvuosi: 2013
 Tarkastuspvm: 5.9.2013 Tarkastaja: T. Karjalainen
 Kuvaus:

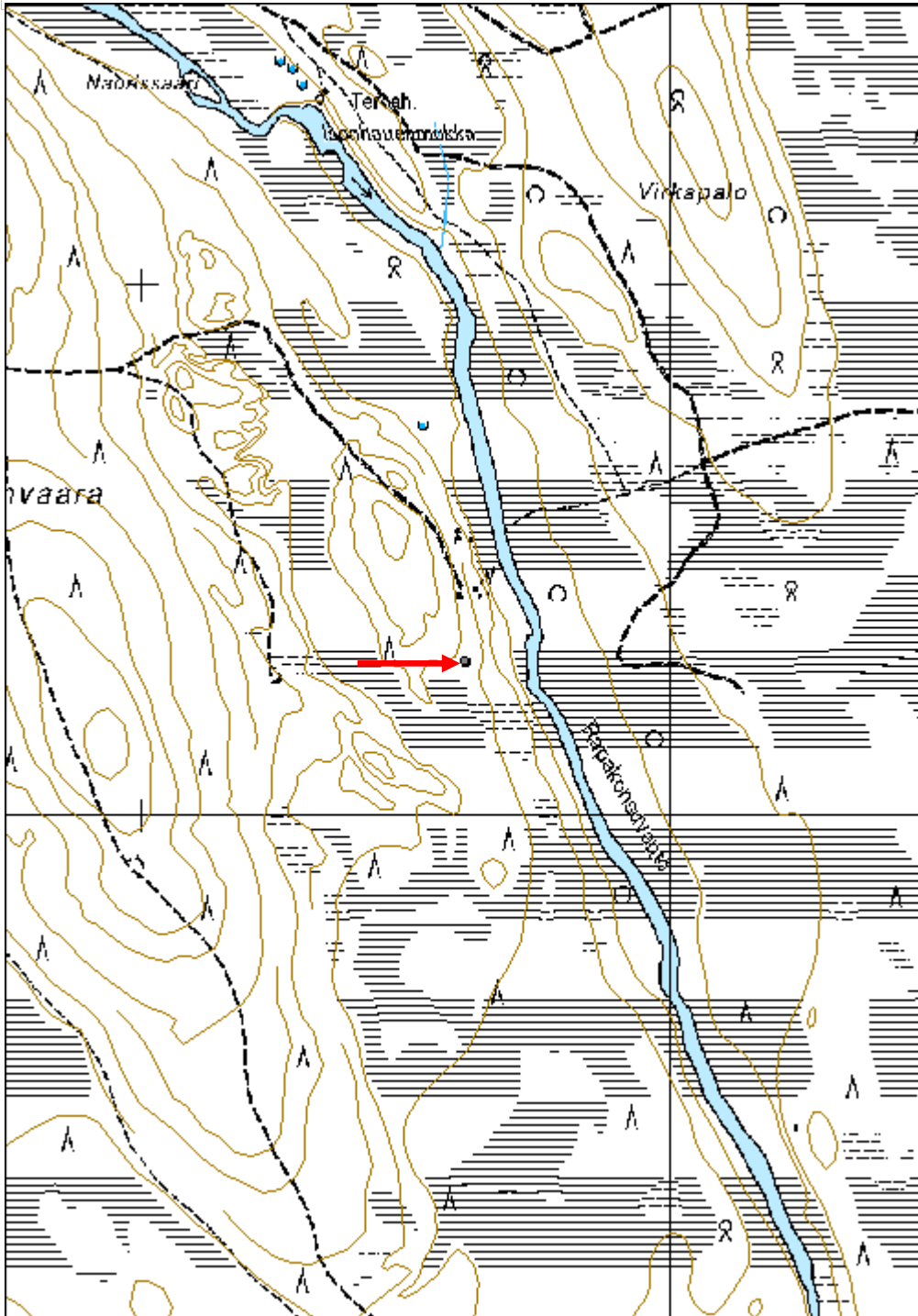
Viranomaisrekisterinro:	Kunto:
	3 Huono
	Olotila:
	2 Ei käytössä
Arvotus:	Kohteen suojelu:
8 Muu suojeluarvo	9 Muu suojeluarvo

Selitys:	Selitys:
Ympäristön suojelu:	0 Ei määritelty
Selitys:	



Rakennuksen hirret ovat lahonneet multapenkiksi, joka erottuu heikosti paksussa turpeessa.

Kohdetyyppi:	1 Asuinpaikat	Copyright:	© Metsähallitus 2008 © Maanmittauslaitos 1/MML/08
Koordinaatit:	X 7485289, Y 3404607, Z 174	Mittakaava:	1:10000



Kotasenvaara 2 kellari

MH-tunnus: 163308

Kohdetyyppi:	1 Asuinpaikat	Haltija:	181 Metsätalous Länsi-Lappi
Ajoitus:	7116 Uusi aika	Ylläpitäjä:	181 Metsätalous Länsi-Lappi
Rakentamisvuosi:		Kunta:	261 Kittilä
Lukumäärä:	1		

Koordinaattiselitys:		Geometria tuotettu:	4 Gps-mittaus, korjaamaton
Koordinaatit:	X 7486931, Y 3403236, Z 176	Löydöt:	

Taustatiedot

Löytyi inventoinnissa.

Ympäristön kuvaus

Kohde sijaitsee Lainiojoen länsirannalla 100 metrin etäisyydellä joesta, hiekkakummun päällä. Alueella kasvaa kuiva kangasmetsä, valtapuuna mänty. Kohteen länsipuolelta kulkee hiekkatie rantaan.

Kohteen kuvaus

Paikalla on kaivettu kellarikuoppa, jonka koko on 4,5 x 5 metriä, pitkä sivu kulkee kaakosta luoteeseen. Kuopan syvyys on 1,7 metriä. Kuopan pohjalla on lahonneita seinähirsiiä. Kuopasta länteen, tien toisella puolella on 17 metrin etäisyydellä 3,8 x 3,4 metrin kokoinen kuoppa, jonka syvyys on 2 metriä.

Kohteen rajaus

Kohde rajautuu pistemäisesti kuopan reunalta mitattuun gps pisteeseen.

Tulkinta

Kuoppa on ilmeisesti kellari. Kuoppa voi liittyä myös läheiseen vankileirin jäännökseen.

Lisätietoja***Toimenpiteet******Tarkastukset***

Tila: 3 Toteutettu Laji: 6 Suojeluarvojen tarkastus Tarkastusvuosi: 2013
Tarkastuspvm: 5.9.2013 Tarkastaja: T. Karjalainen
Kuvaus:

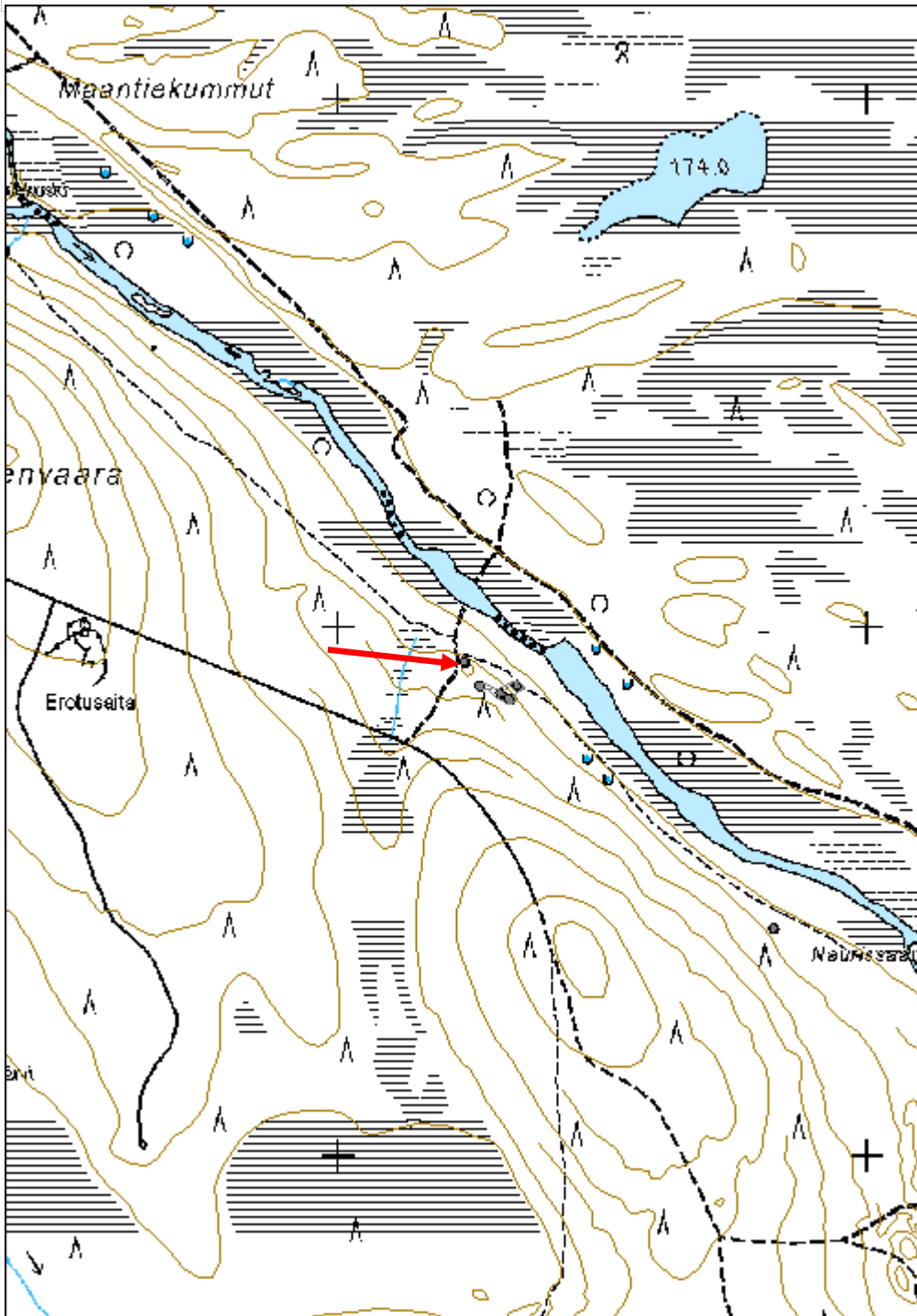
Viranomaisrekisterinro:		Kunto:	3 Huono
Arvotus:	8 Muu suojeluarvo	Olotila:	2 Ei käytössä
Selitys:		Kohteen suojelu:	9 Muu suojeluarvo
		Selitys:	

Ympäristön suojelu:	0 Ei määritelty
Selitys:	



Kellarikuopan sisäseinillä oli merkkejä puurakenneseinistä.

Kohdetyyppi:	1 Asuinpaikat	Copyright:	© Metsähallitus 2008 © Maanmittauslaitos 1/MML/08
Koordinaatit:	X 7486931, Y 3403236, Z 176	Mittakaava:	1:10000



Keväniemi 2 rakennus jäännös

MH-tunnus: 163334

Kohdetyyppi:	1 Asuinpaikat	Haltija:	181 Metsätalous Länsi-Lappi
Ajoitus:	7116 Uusi aika	Ylläpitäjä:	181 Metsätalous Länsi-Lappi
Rakentamivuosi:		Kunta:	261 Kittilä
Lukumäärä:	1		

Koordinaattiselitys:		Geometria tuotettu:	4 Gps-mittaus, korjaamaton
Koordinaatit:	X 7518045, Y 3425910, Z 196	Löydöt:	

Taustatiedot

Muinaisjäännösrekisteri

Ympäristön kuvaus

Kohde sijaitsee Sotkajärven luoteisrannalla Keväniemessä. Paikalla kasvaa kuusimetsä ja aluskasvillisuutena on paksu turve ja mustikkakangas.

Kohteen kuvaus

Kohteessa on rakennuksen jäännös, jossa on osittain katto vielä päällä. Koko 2,9 x 3 x 1,7 metriä. Seinät kulkevat väli-ilman suuntiin. Rakennus on tehty kuorimattomista puista ja niistä on 9 hirsikertaa jäljellä. Katto on sahalaudasta ja päällä on harmaata ja punaista kattotuopaa. Koillispäädystä on pieni ovi ja ikkuna.

Kohteen rajaus

Kohde rajautuu pistemäisesti rakennelman ovelta mitattuun gps pisteeseen.

Tulkinta

Rakennus on ilmeisesti ollut lampola tai joku muu eläinsuoja.

Lisätietoja

Kohde on mainittu H. Kotivuoren muinaisjäännösrekisterin selostuksessa kohde no. 1000009716.

Toimenpiteet**Tarkastukset**

Tila: 3 Toteutettu Laji: 6 Suojeluarvojen tarkastus Tarkastusvuosi: 2013
Tarkastuspvm: 9.9.2013 Tarkastaja: T. Karjalainen
Kuvaus:

Viranomaisrekisterinro:		Kunto:	2 Keskinertainen
		Olotila:	2 Ei käytössä
Arvotus:	8 Muu suojeluarvo	Kohteen suojelu:	9 Muu suojeluarvo

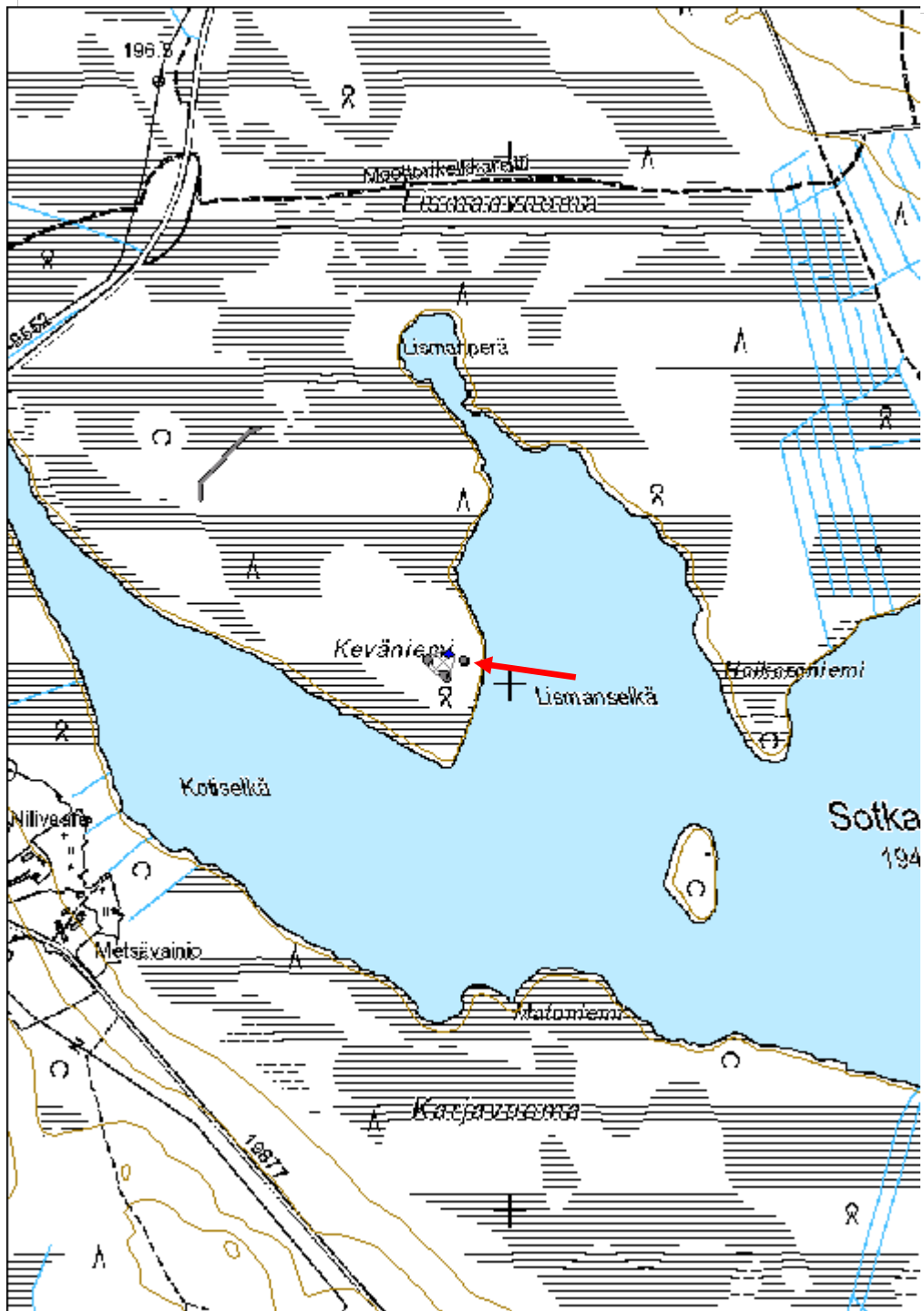
Selitys:**Selitys:****Ympäristön
suojelu:**

0 Ei määritelty

Selitys:

Rakennus on ollut lampola.

Kohdetyyppi:	1 Asuinpaikat	Copyright:	© Metsähallitus 2008 © Maanmittauslaitos 1/MML/08
Koordinaatit:	X 7518045, Y 3425910, Z 196	Mittakaava:	1:10000



Kiekerökuusikko kämpä jäännös

MH-tunnus: 160931

Kohdetyyppi:	1 Asuinpaikat	Haltija:	181 Metsätalous Länsi-Lappi
Ajoitus:	7116 Uusi aika	Ylläpitäjä:	181 Metsätalous Länsi-Lappi
Rakentamisvuosi:		Kunta:	261 Kittilä
Lukumäärä:	1		

Koordinaattiselitys:		Geometria tuotettu:	4 Gps-mittaus, korjaamaton
Koordinaatit:	X 7496427, Y 3424823, Z 205	Löydöt:	

Taustatiedot

Kohde löytyi Metsähallituksen työntekijän, Jussi Sarvelan johdosta.

Ympäristön kuvaus

Kohde sijaitsee sekametsässä moreenikankaalla, jossa kasvaa puolukkaa ja variksenmarjaa. Ympäristö on ojitettu, joka hankaloittaa havainnointia. Moottorikelkkareitti kulkee pisteen itäpuolelta 1,5 metrin päässä.

Kohteen kuvaus

Kohteessa on 8,3 x 7,6 metriä rakennuksen jäännös, jonka pitkät sivut kulkevat idästä länteen. Länsiseinän keskellä on 2 x 1 x 0,7 metriä luonnonkiviraunio. Seinät erottuvat metrin levyisinä turvevalleina. Kämpän pohjalla on kaksi lyhyen sivun suuntaista ojaa. Päällä kasvaa nuoria koivuja ja mäntyjä.

Kohteen rajaus

Kohde rajautuu pistemäisesti rakennuksen keskeltä mitattuun gps pisteeseen.

Tulkinta**Lisätietoja****Toimenpiteet****Tarkastukset**

Tila: 3 Toteutettu Laji: 6 Suojeluarvojen tarkastus Tarkastusvuosi: 2013
Tarkastuspvm: 9.9.2013 Tarkastaja: T. Karjalainen
Kuvaus:

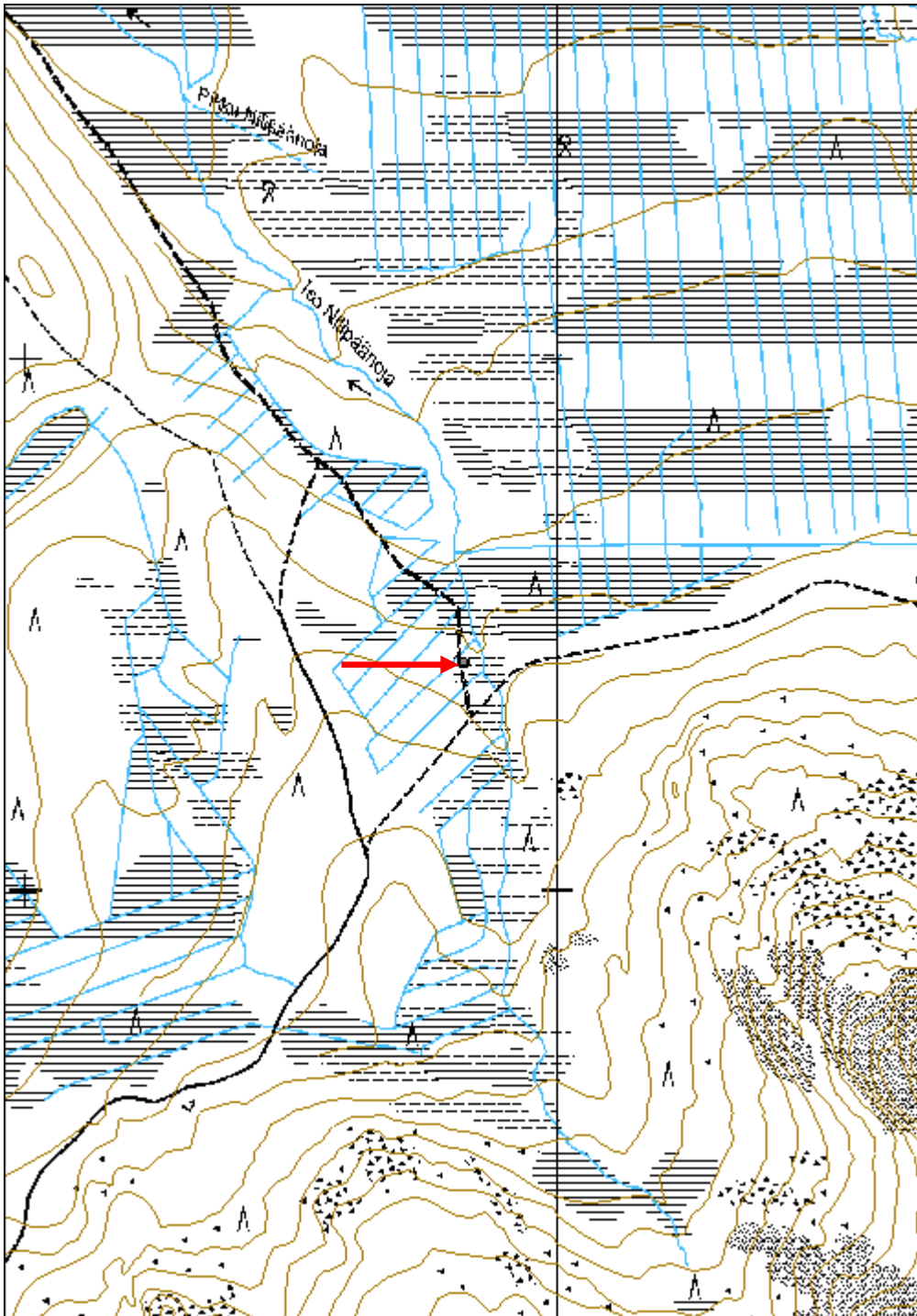
Viranomaisrekisterinro:		Kunto:	3 Huono
Arvotus:	8 Muu suojeluarvo	Olotila:	2 Ei käytössä
Selitys:		Kohteen suojelu:	9 Muu suojeluarvo
		Selitys:	

Ympäristön suojelu:	0 Ei määritelty
Selitys:	



Rakennuksen uunin kiviraunio on saanut sammalpeitteen.

Kohdetyyppi:	1 Asuinpaikat	Copyright:	© Metsähallitus 2008 © Maanmittauslaitos 1/MML/08
Koordinaatit:	X 7496427, Y 3424823, Z 205	Mittakaava:	1:10000



Matala Aittalompolo asumus jäännös	MH-tunnus: 160930
---	--------------------------

Kohdetyyppi:	1 Asuinpaikat	Haltija:	181 Metsätalous Länsi-Lappi
Ajoitus:	7116 Uusi aika	Ylläpitäjä:	181 Metsätalous Länsi-Lappi
Rakentamivuosi:		Kunta:	261 Kittilä
Lukumäärä:	1		

Koordinaattiselitys:	Geometria tuotettu: 4 Gps-mittaus, korjaamaton
Koordinaatit: X 7572662, Y 3437451, Z 310	Löydöt:

Taustatiedot

Löytyi Metsähallituksen työntekijän, Sakari Vanhasalmen ilmoituksen johdosta.

Ympäristön kuvaus

Kohde sijaitsee kivisellä hiekkakankaalla, jossa kasvaa mäntyä ja puolukkaa.

Kohteen kuvaus

Paikalla on rakennuksen pohja, jossa on 5 x 3 metriä suorakaiteen muotoinen ala. Sen pitkät sivut kulkevat idästä länteen. Maassa erottuu muutaman ladotun kiven ryhmä, jotka muodostavat linjan.

Kohteen rajaus

Kohde rajautuu pistemäisesti rakennelman keskeltä mitattuun gps pisteeseen.

Tulkinta

Todennäköisesti kyseessä on luonnonkivistä tehtyjä kivijalkoja, joiden ikä on kuitenkin vaikeasti määriteltävissä.

Lisätietoja**Toimenpiteet****Tarkastukset**

Tila: 3 Toteutettu Laji: 6 Suojeluarvojen tarkastus Tarkastusvuosi: 2013
 Tarkastuspvm: 10.9.2013 Tarkastaja: T. Karjalainen
 Kuvaus:

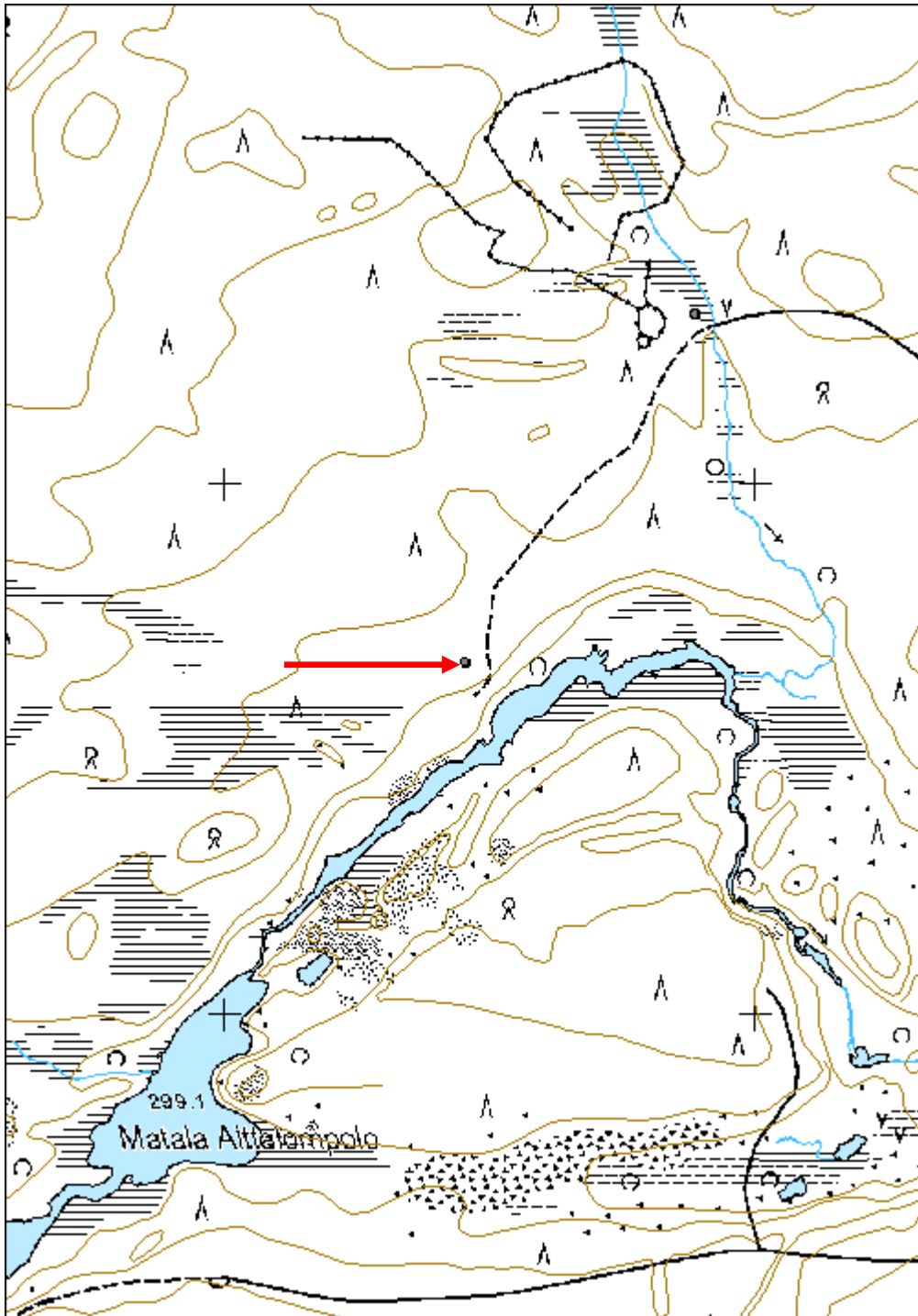
Viranomaisrekisterinro:	Kunto: 3 Huono
Arvotus: 8 Muu suojeluarvo	Olotila: 2 Ei käytössä
Selitys:	Kohteen suojelu: 9 Muu suojeluarvo
	Selitys:

Ympäristön suojelu:	0 Ei määritelty
Selitys:	



Rakennuksessa on ollut luonnonkivistä ladottu kivijalka.

Kohdetyyppi:	1 Asuinpaikat	Copyright:	© Metsähallitus 2008 © Maanmittauslaitos 1/MML/08
Koordinaatit:	X 7572662, Y 3437451, Z 310	Mittakaava:	1:10000



Räापyspalo kellari jäännös

MH-tunnus: 160929

Kohdetyyppi:	9 Valmistuspaikat/työpaikat	Haltija:	181 Metsätalous Länsi-Lappi
Ajoitus:	7116 Uusi aika	Ylläpitäjä:	181 Metsätalous Länsi-Lappi
Rakentamisvuosi:		Kunta:	261 Kittilä
Lukumäärä:	1		

Koordinaattiselitys:		Geometria tuotettu:	4 Gps-mittaus, korjaamaton
Koordinaatit:	X 7573318, Y 3437883, Z 315	Löydöt:	

Taustatiedot

Kohde löytyi inventoitaessa.

Ympäristön kuvaus

Kohde sijaitsee kuivalla moreenikankaalla, jossa kasvaa nuorta koivikkoa. Kellarin länsipuolella kulkee oja ja itäpuolella poroaita.

Kohteen kuvaus

Kohteessa on 2 x 1 x 1 metriä ojan penkereeseen kaivettu kellari, jonka pitkät sivut kulkevat pohjoisesta etelään. Ovi on ojalle eli pohjoiseen päin. Kellari on tehty sahalaudoista naulaamalla ja siinä on harmaa kattohuopa.

Kellarista länteen 10 metriä on moderni tervahauta, jossa tynnyri on puoliksi kaivettu maahan ja siitä on halssi ojanpenkereeseen. Poroaidan ja ojan välisessä maastossa on peltitynnyreitä. Vanhan kämpän hirret on kasattu ojan itäpuolelle.

Kohteen rajaus

Kohde rajautuu pistemäisesti kellarin keskeltä mitattuun gps pisteeseen.

Tulkinta

Vanhan porokämpän kellari.

Lisätietoja

Toimenpiteet

Tarkastukset

Tila: 3 Toteutettu Laji: 6 Suojeluarvojen tarkastus Tarkastusvuosi: 2013
Tarkastuspvm: 10.9.2013 Tarkastaja: T. Karjalainen
Kuvaus:

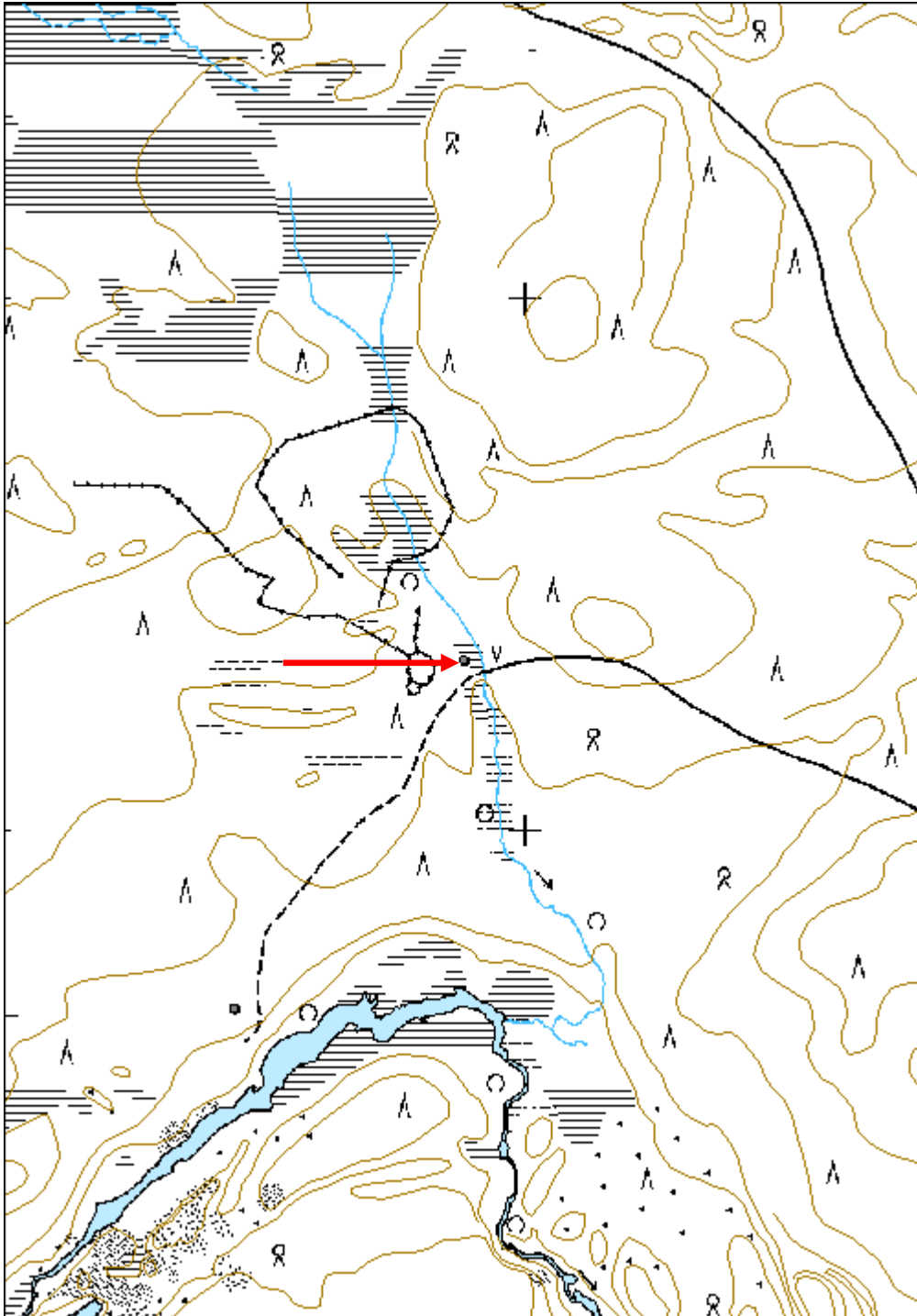
Viranomaisrekisterinro:	Kunto:	3 Huono
	Olotila:	2 Ei käytössä

Arvotus:	8 Muu suojeluarvo	Kohteen suojelu:	9 Muu suojeluarvo
Selitys:		Selitys:	
Ympäristön suojelu:	0 Ei määritelty		
Selitys:			



Pienen kellarirakennuksen ovi. Vieressä on pieni tynnyristä tehty tervahauta.

Kohdetyyppi:	9 Valmistuspaikat/työpaikat	Copyright:	© Metsähallitus 2008 © Maanmittauslaitos 1/MML/08
Koordinaatit:	X 7573318, Y 3437883, Z 315	Mittakaava:	1:10000



Rakkalehto kämppä jäännös	MH-tunnus: 163336
----------------------------------	--------------------------

Kohdetyyppi:	1 Asuinpaikat	Haltija:	181 Metsätalous Länsi-Lappi
Ajoitus:	7116 Uusi aika	Ylläpitäjä:	181 Metsätalous Länsi-Lappi
Rakentamisvuosi:		Kunta:	261 Kittilä
Lukumäärä:	1		

Koordinaattiselitys:	Geometria tuotettu:
Koordinaatit: X 7561056, Y 3439928, Z 280	4 Gps-mittaus, korjaamaton
	Löydöt:

Taustatiedot

Löytyi inventoinnissa.

Ympäristön kuvaus

Kohde sijaitsee Kuusikkolaki nimisen vaaran kaakkoisreunassa, suon laidassa. Kohteen länsipuolelta kulkee hiekkatie lounaasta koilliseen. Alue on moreenikangasta, jossa kasvaa sekametsä, valtapuuna mänty. Aluskasvillisuus on mustikka- ja variksenmarjavarvikkoa.

Kohteen kuvaus

Kohteessa on hirsikämpän jäännös, jonka koko on 3,3 x 9 metriä, pitkät sivut kulkevat kaakosta luoteeseen. Rakennelmassa on kaksi väliseinää lyhyiden sivujen suuntaisesti. Rakennelmasta on parhaimmillaan 8 hirsikertaa jäljellä. Seinät on tehty järeistä tukeista, jotka ovat nurkista molemmin puolin salvettu ja kirveellä ja sahalla katkottu. Kaikista huoneista on ovet kaakkoon suolle. Lounaisimman huoneen itänurkassa on uunin kiviraunio, jonka koko on 1,5 x 1 x 0,7 metriä. Pituussuunnassa on rakennelman päällä kattolautoja, jotka on kirveellä halkaistu. Rakennelmissa on sepän nauvoja. Koillisimman huoneen perillä on vastakkaisiin seiniin naulatut pystypuut.

Kohteen rajaus

Kohde rajautuu pistemäisesti rakennelman keskeltä mitattuun gps pisteeseen.

Tulkinta

Kämpä, joka on ilmeisesti ollut poromiesten käytössä.

Lisätietoja***Toimenpiteet******Tarkastukset***

Tila: 3 Toteutettu Laji: 6 Suojeluarvojen tarkastus Tarkastusvuosi: 2013
Tarkastuspvm: 10.9.2013 Tarkastaja: T. Karjalainen
Kuvaus:

Viranomaisrekisterinro:	Kunto: 2 Keskinertainen
--------------------------------	--------------------------------

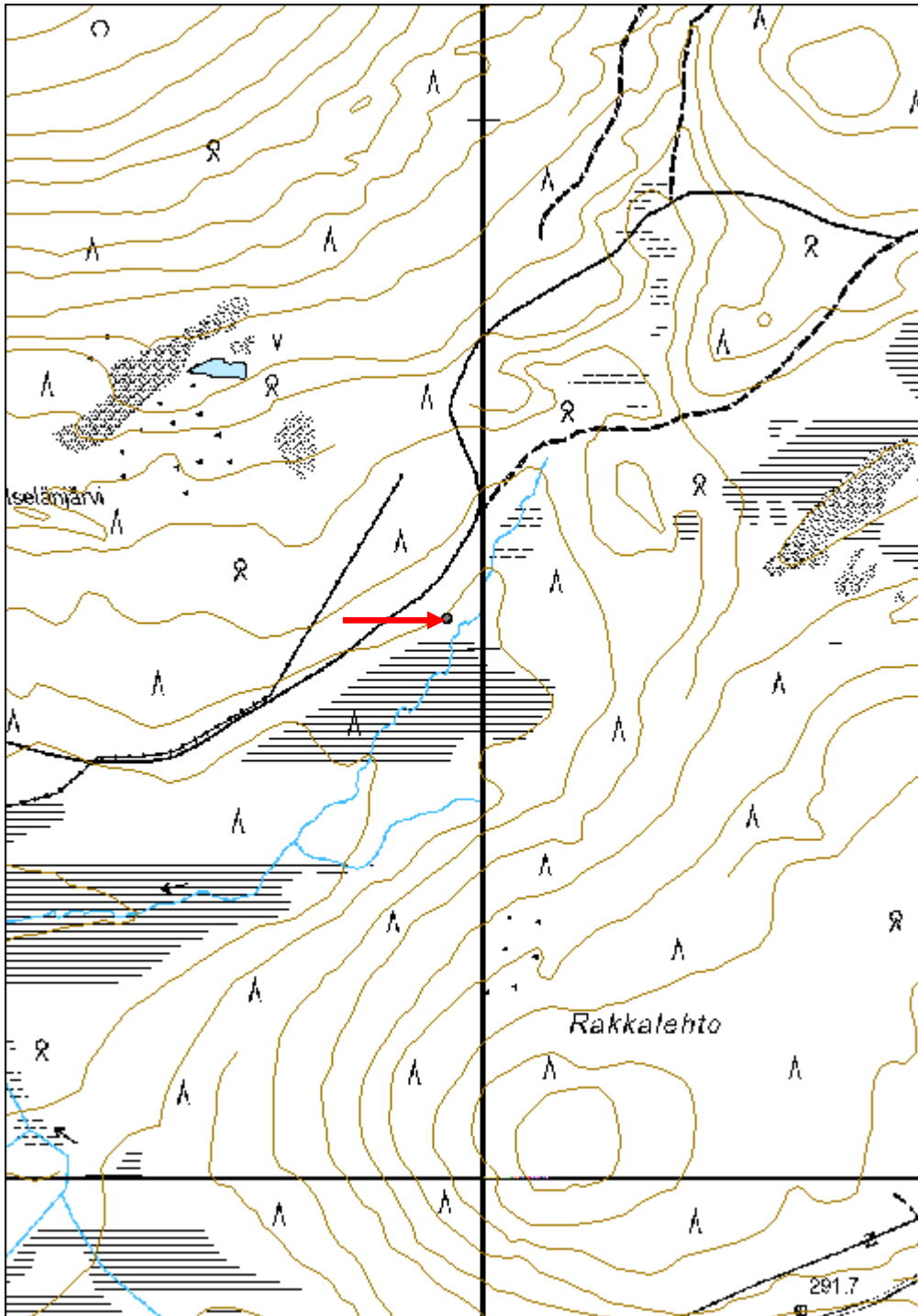
Arvotus:	8 Muu suojeluarvo	Olotila:	2 Ei käytössä
Selitys:		Kohteen suojelu:	9 Muu suojeluarvo
		Selitys:	

Ympäristön suojelu:	0 Ei määritelty
Selitys:	



Porokämpä on tehty jykevistä hirsistä.

Kohdetyyppi:	1 Asuinpaikat	Copyright:	© Metsähallitus 2008 © Maanmittauslaitos 1/MML/08
Koordinaatit:	X 7561056, Y 3439928, Z 280	Mittakaava:	1:10000



Pitkälehto rakennus jäännös	MH-tunnus: 163341
------------------------------------	--------------------------

Kohdetyyppi:	1 Asuinpaikat	Haltija:	181 Metsätalous Länsi-Lappi
Ajoitus:	7116 Uusi aika	Ylläpitäjä:	181 Metsätalous Länsi-Lappi
Rakentamisvuosi:		Kunta:	261 Kittilä
Lukumäärä:	2		

Koordinaattiselitys:	Geometria tuotettu:
Koordinaatit:	Löydöt:
X 7478257, Y 3400932, Z 195	4 Gps-mittaus, korjaamaton

Taustatiedot

Silvia

Ympäristön kuvaus

Kohde sijaitsee äestetyllä mäntykankaalla, johon on istutettu taimia. Maaperä on kivinen hiekkakangas. Kohteessa länteen 15 metrin etäisyydellä on suo.

Kohteen kuvaus

Kohteessa on kaksi hirsistä tehdyn rakennuksen jäännöstä.

1. Hirsikehikko, josta on 6 hirsikertaa jäljellä. Koko 3 x 3 metriä, sivut kulkevat päällmansuuntiin. Länsipääty on lahonnut turvepenkiksi. Hirret on sahalla ja kirveellä katkottu ja nurkat on salvettu alapuolelta. Oviaukko on länsiseinän keskellä suolle päin. Päällä kasvaa koivu.

2. Hirsikehikko, jonka koko on 3 x 3 metriä. Seinät kulkevat väli-ilman suuntiin. Seinät ovat suurimmaksi osaksi lahonneet turvepenkiksi. Kurkihirsi kulkee kaakosta luoteeseen ja sen päällä on kirveellä halkaistuja lautoja. Luoteiskulmassa on 1 x 1 x 1 metrin kokoinen uunin kiukaan raunio, joka on tehty suurista luonnonkivistä. Rakennelma on osittain maahan kaivettu. Rakennelman päällä kasvaa mänty.

Kohteen rajaus

Kohde rajautuu aluemaisesti alakohteista mitattujen gps pisteiden ylle.

Tulkinta

Asuin- ja tallirakennusten jäännökset.

Lisätietoja***Toimenpiteet******Tarkastukset***

Tila: 3 Toteutettu Laji: 6 Suojeluarvojen tarkastus Tarkastusvuosi: 2013
 Tarkastuspvm: 16.9.2013 Tarkastaja: T. Karjalainen
 Kuvaus:

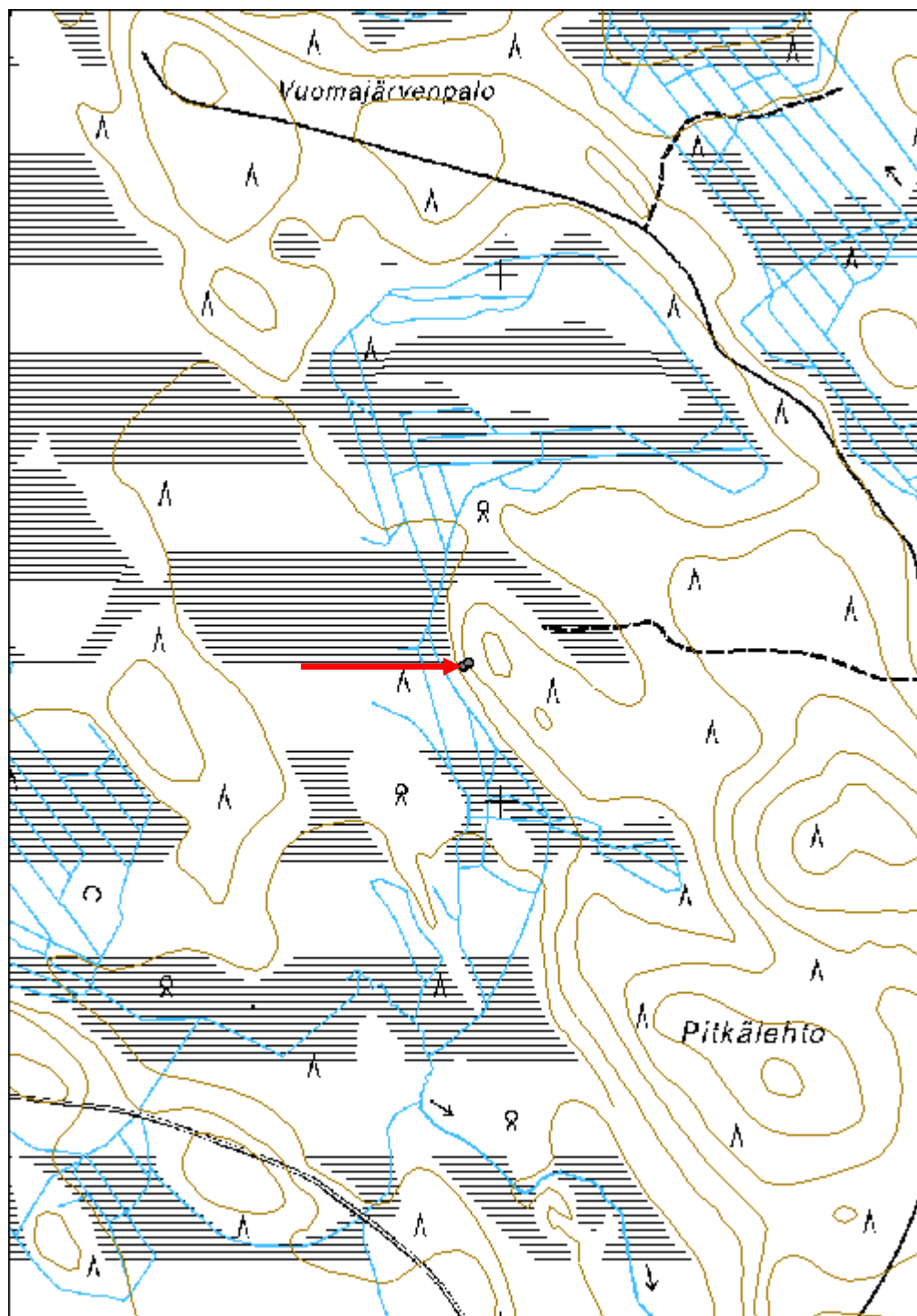
Viranomais- rekisterinro:		Kunto:	2 Kesinkertainen
Arvotus:	8 Muu suojeluarvo	Olotila:	2 Ei käytössä
Selitys:		Kohteen suojaus:	9 Muu suojeluarvo
		Selitys:	

Ympäristön suojaus:	0 Ei määritelty
Selitys:	



Rakennuksen viimeiset hirsisalvokset.

Kohdetyyppi:	1 Asuinpaikat	Copyright:	© Metsähallitus 2008 © Maanmittauslaitos 1/MML/08
Koordinaatit:	X 7478257, Y 3400932, Z 195	Mittakaava:	1:10000



Löytöjänkänoja kämppä jäännös

MH-tunnus: 163345

Kohdetyyppi:	1 Asuinpaikat	Haltija:	181 Metsätalous Länsi-Lappi
Ajoitus:	7116 Uusi aika	Ylläpitäjä:	181 Metsätalous Länsi-Lappi
Rakentamisvuosi:		Kunta:	261 Kittilä
Lukumäärä:	2		

Koordinaattiselitys:		Geometria tuotettu:	4 Gps-mittaus, korjaamaton
Koordinaatit:	X 7481225, Y 3401103, Z 182	Löydöt:	

Taustatiedot

Silvia

Ympäristön kuvaus

Kohde sijaitsee moreenimaalla, jossa kasvaa mäntymetsä ja puolukkaturve. Kohde sijaitsee kovan maan saarekkeessa keskellä soita. Kohteen pohjoispuolelta suolla kulkee oja koillisesta lounaaseen.

Kohteen kuvaus

Kohteessa on kaksi hirsistä tehtyä kämppä rakennuksen jäännöstä.

Kämpä 1, koko 11 x 5,5 metriä, Pitkät sivut kulkevat idästä länteen. Rakennelman keskellä on väliseinä lyhyiden sivujen suuntaisesti. Luoteiskulmassa on 2 x 2 x 1 metrin kokoinen uunin kiviraunio, joka on tehty suurista luonnon kivistä. Seinissä on kirveellä ja sahalla katkotut hirret, jotka ovat molemmin puolin salvettu. Hirsien välissä on kunnariive. Rakennelmasta on 5 hirsikertaa jäljellä. Suurimmaksi osaksi seinät ovat lahonneet turvepenkeiksi. Katon niskapuut ovat lyhyiden sivujen suuntaisesti ja niiden päällä on ollut kirveellä halkaistuista laudoista katto. Molemmista huoneista on ovet pohjoiseen, suon suuntaan. Rakennelman päällä kasvaa puita.

Kämpä 2. Koko 10 x 5,5 metriä. Rakennelman puolella välissä on väliseinä ja pitkät sivut kulkevat idästä länteen. Länsihuoneen luoteiskulmassa on punatiilikiuas, jonka koko on 2 x 2 x 1 metriä. Rakennus erottuu suurimmaksi osaksi turvepenkinä ja siinä on ilmeisesti ollut samanlainen rakenne, kuin rakennuksessa 1. Päällä kasvaa puita. Rakennelma erottuu heikommin kuin rakennelma 1. Mahdollisesti tämä rakennelma on ollut talli.

Kohteen rajaus

Kohde rajautuu aluemaisesti alakohdeista mitattujen gps pisteiden ylle.

Tulkinta

Metsätyökämpän ja tallin rauniot.

Lisätietoja**Toimenpiteet**

Tarkastukset

Tila: 3 Toteutettu Laji: 6 Suojeluarvojen tarkastus Tarkastusvuosi: 2013
 Tarkastuspvm: 17.9.2013 Tarkastaja: T. Karjalainen
 Kuvaus:

**Viranomais-
rekisterinro:**

Kunto: 2 Keskinertainen

Arvotus: 8 Muu suojeluarvo

Olotila: 2 Ei käytössä

**Kohteen
suojelu:** 9 Muu suojeluarvo

Selitys:

Selitys:

**Ympäristön
suojelu:**

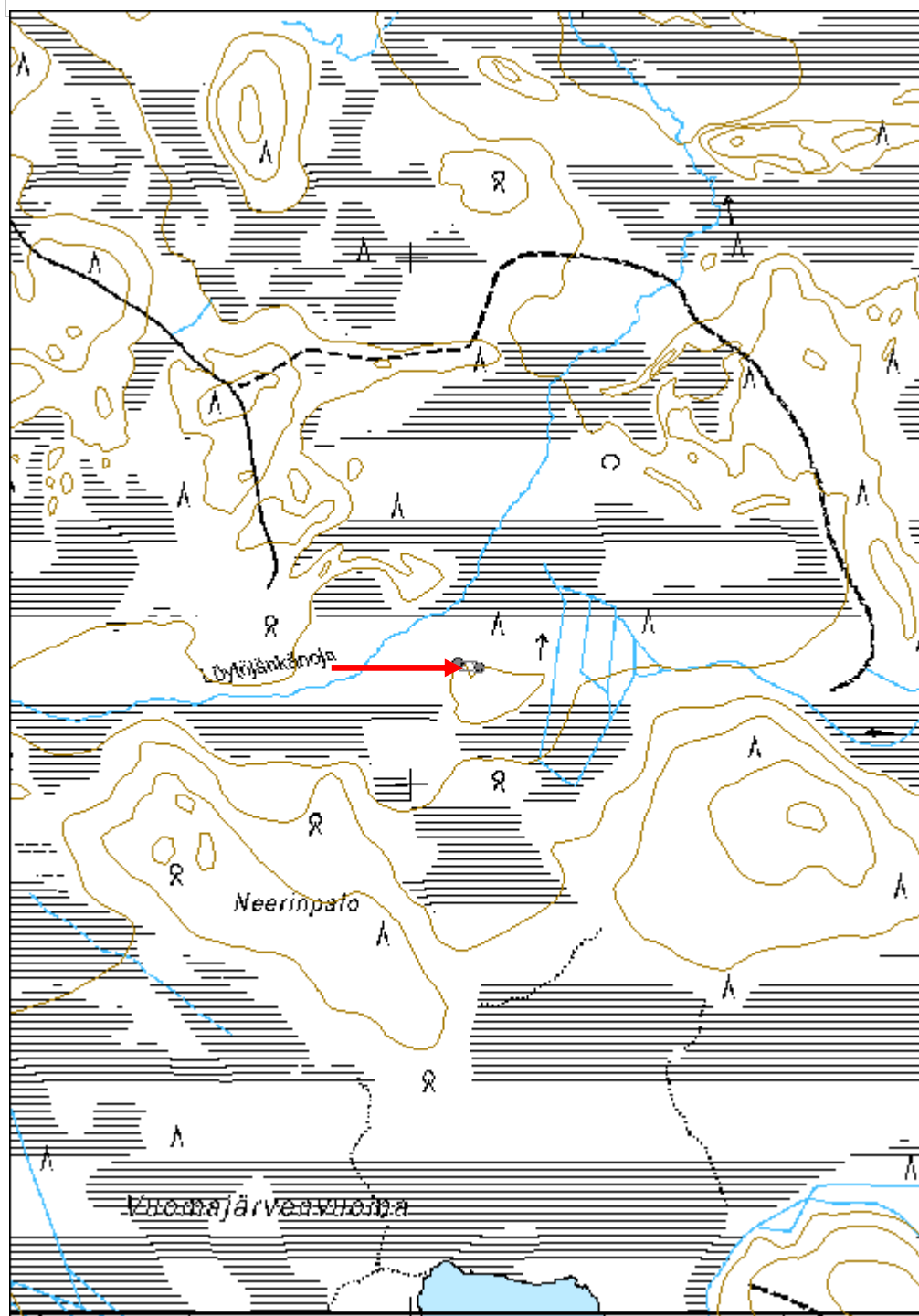
0 Ei määritelty

Selitys:



Kämpän rauniot moreenikumpareella suon reunassa.

Kohdetyyppi:	1 Asuinpaikat	Copyright:	© Metsähallitus 2008 © Maanmittauslaitos 1/MML/08
Koordinaatit:	X 7481225, Y 3401103, Z 182	Mittakaava:	1:10000



Sietteläpalo rakennus jäännös

MH-tunnus: 163357

Kohdetyyppi:	1 Asuinpaikat	Haltija:	181 Metsätalous Länsi-Lappi
Ajoitus:	7116 Uusi aika	Ylläpitäjä:	181 Metsätalous Länsi-Lappi
Rakentamivuosi:		Kunta:	261 Kittilä
Lukumäärä:	1		
Koordinaattiselitys:		Geometria tuotettu:	4 Gps-mittaus, korjaamaton
Koordinaatit:	X 7566068, Y 3402877, Z 249	Löydöt:	
Taustatiedot			
Löytyi inventoinnissa.			
Ympäristön kuvaus			
Kohde sijaitsee suon keskellä moreenikummun itäreunassa. Paikalla kasvaa sekametsä.			
Kohteen kuvaus			
Kohteessa on hirsistä rakennetun kämpän jäännökset. Koko 7 x 4 metriä, pitkät sivut kulkevat koillisesta lounaaseen. Etelänurkassa on 2 x 2 x 0,5 metrin kokoinen uunin kiviraunio. Rakennuksen puolivälissä on väliseinä. Rakennuksesta on kaksi hirsikertaa paikoin jäljellä. Hirret on sahalla ja kirveellä katkottu ja nurkissa molemmin puolin salvettu. Hirsien välissä on kunnariive. Lyhyiden sivujen suuntaisesti on pyöreitä, lahonneita kattopuista rakennelman päällä. lounaispäädyistä 1,5 metriä lounaaseen on 2 x 1,5 metrin kokoinen kuoppa, jossa on matalat vallit. Rakennelman päällä kasvaa koivuja.			
Kohteen rajaus			
Kohde rajautuu pistemäisesti rakennelman keskeltä mitattuun gps pisteeseen.			
Tulkinta			
Pieni kämpän raunio.			
Lisätietoja			
Toimenpiteet			
Tarkastukset			
Tila: 3 Toteutettu Laji: 6 Suojeluarvojen tarkastus Tarkastusvuosi: 2013			
Tarkastuspvm: 25.9.2013 Tarkastaja: T. Karjalainen			
Kuvaus:			
Viranomaisrekisterinro:		Kunto:	3 Huono
Arvotus:	8 Muu suojeluarvo	Olotila:	2 Ei käytössä
		Kohteen	9 Muu suojeluarvo

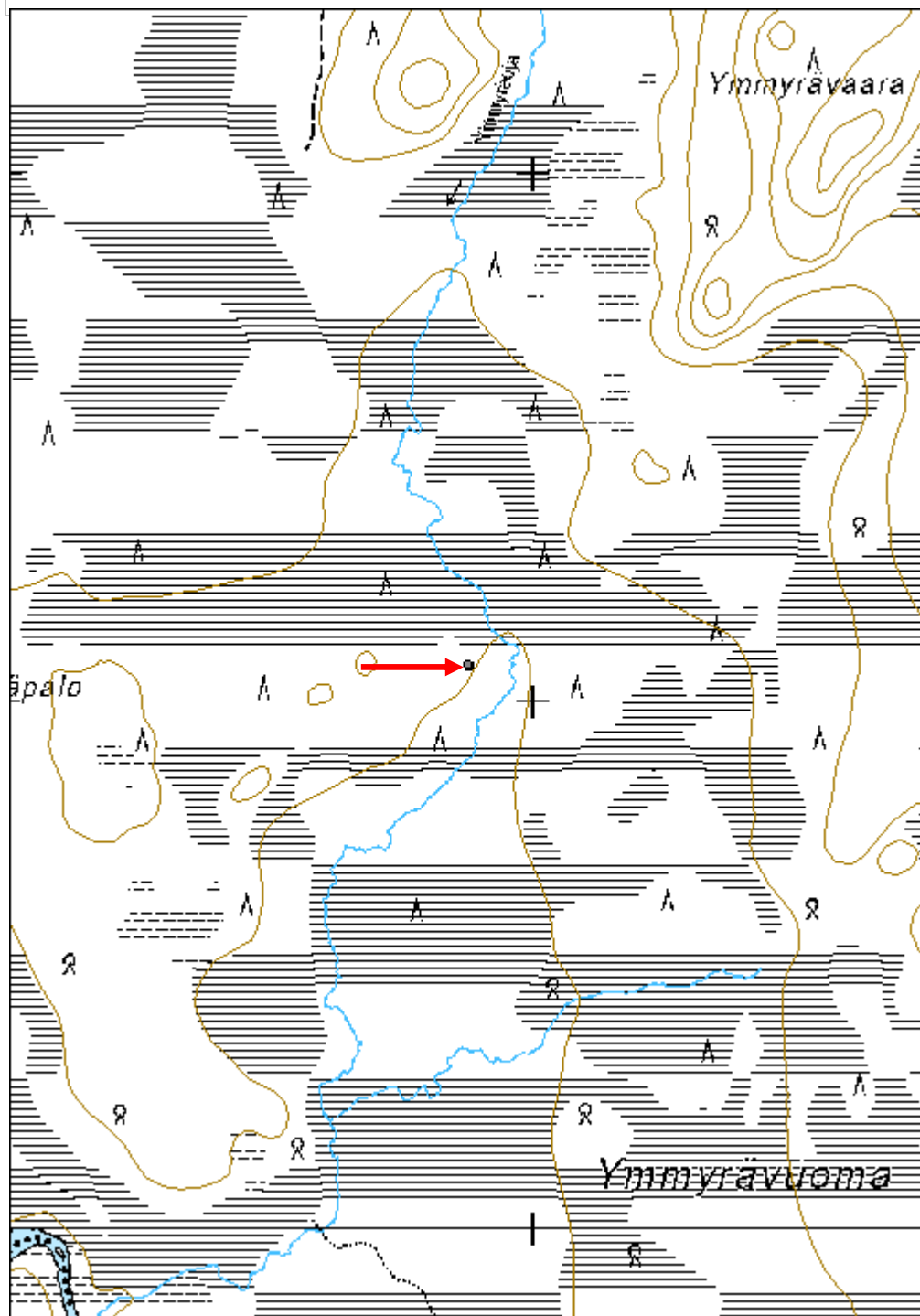
Selitys:	suojelu: Selitys:
-----------------	------------------------------------

Ympäristön suojelu:	0 Ei määritelty
Selitys:	



Seinien hirsirakenteiden päällä on kattolautoja.

Kohdetyyppi:	1 Asuinpaikat	Copyright:	© Metsähallitus 2008 © Maanmittauslaitos 1/MML/08
Koordinaatit:	X 7566068, Y 3402877, Z 249	Mittakaava:	1:10000



Lehdonjätkkä rakennus jäännös	MH-tunnus: 162552
--------------------------------------	--------------------------

Kohdetyyppi:	1 Asuinpaikat	Haltija:	181 Metsätalous Länsi-Lappi
Ajoitus:	7116 Uusi aika	Ylläpitäjä:	181 Metsätalous Länsi-Lappi
Rakentamisvuosi:		Kunta:	261 Kittilä
Lukumäärä:	2		

Koordinaattiselitys:	Geometria tuotettu:
Koordinaatit:	4 Gps-mittaus, korjaamaton
X 7520060, Y 3393409, Z 227	Löydöt:

Taustatiedot

Silvia

Ympäristön kuvaus

Kohde sijaitsee Aakenusjärven länsipuolella soiden keskellä sijaitsevassa matalassa hiekkamaastossa, jossa kasvaa mäntymetsä ja nuorta koivikkoa.

Kohteen kuvaus

Kohteessa on kämpän ja jonkun muun rakennuksen jäännökset.

Alakohde 1 kämpä: Koko 4,8 x 3,8 metriä, pitkät sivut kulkevat kaakosta luoteeseen. Rakennelmasta on 12 hirsikertaa jäljellä. Nurkissa hirret ovat salvettu lohenpyrstölle. Länsipäässä on ovi ja pohjois- ja eteläseinissä on luukulliset ikkunat, joiden koko on 70 x 70 cm. Kurkihirsi kulkee lännestä itään ja katossa on ollut harmaa huopa. Rakennelman päällä kasvaa koivuvittikko.

Alakohde 2 on kämpän kanssa samansuuntainen rakennuksen pohja, josta rakennus on täysin lahonnut. Koko 3,3 x 2,8 metriä. Paikalla on lahoja lautoja ja päällä kasvaa nuoria koivuja.

Kohteen rajaus

kohde rajautuu aluemaisesti rakennelmista mitattujen gps pisteiden ylle.

Tulkinta

Mahdollisesti kalastajien kämpä.

Lisätietoja***Toimenpiteet******Tarkastukset***

Tila: 3 Toteutettu Laji: 6 Suojeluarvojen tarkastus Tarkastusvuosi: 2913
Tarkastuspvm: 17.6.2013 Tarkastaja: T. Karjalainen
Kuvaus:

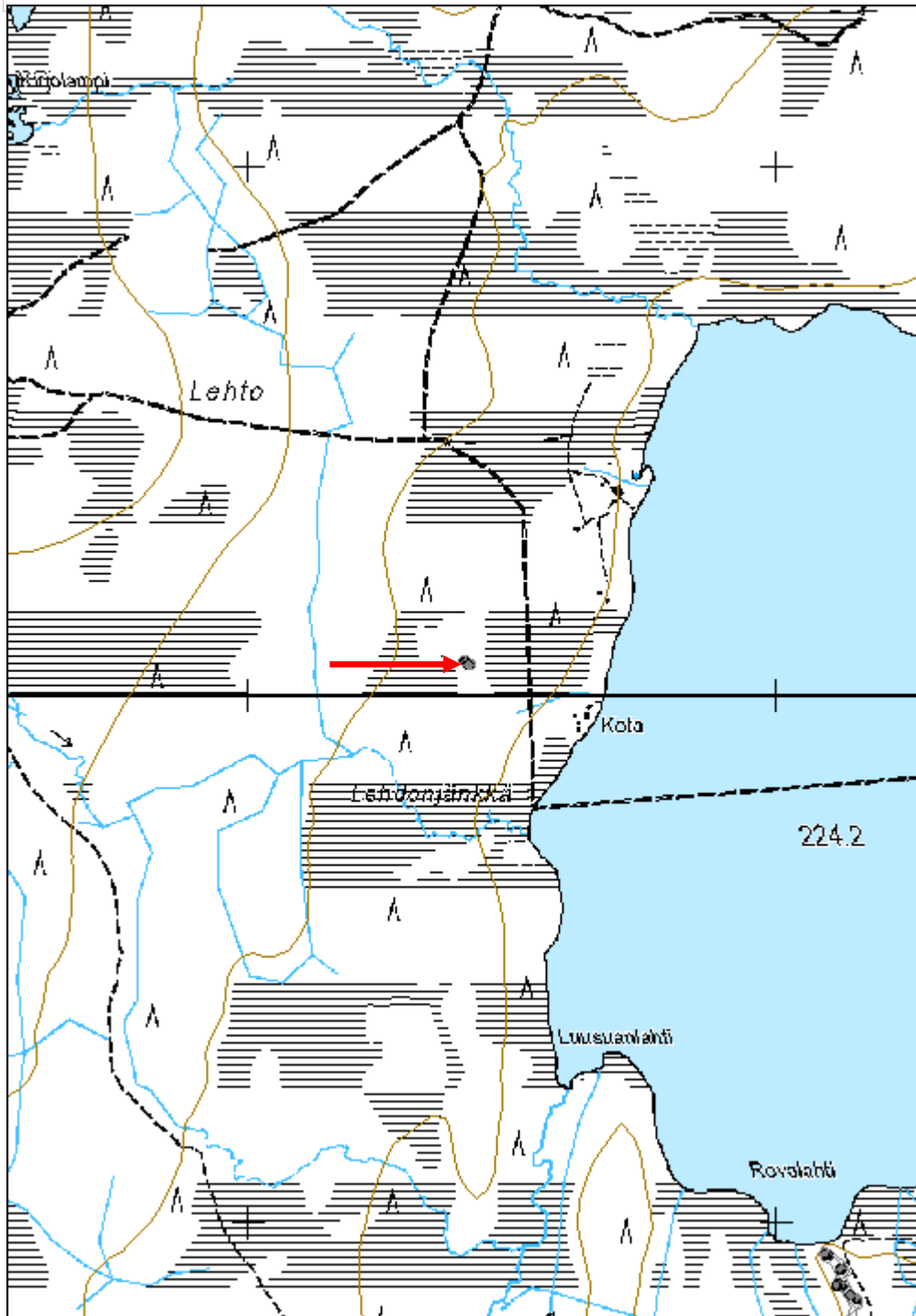
Viranomais-**Kunto:** 2 Keskinertainen

rekisterinro:		Olotila: 2 Ei käytössä
Arvotus:	8 Muu suojeluarvo	Kohteen suojelu: 9 Muu suojeluarvo
Selitys:		Selitys:
Ympäristön suojelu:	0 Ei määritelty	
Selitys:		



Rakennuksen oviaukko ja etuseinä.

Kohdetyyppi:	1 Asuinpaikat	Copyright:	© Metsähallitus 2008 © Maanmittauslaitos 1/MML/08
Koordinaatit:	X 7520060, Y 3393409, Z 227	Mittakaava:	1:10000



Kiehislammenkuru kämppä jäännös

MH-tunnus: 162238

Kohdetyyppi:	1 Asuinpaikat	Haltija:	181 Metsätalous Länsi-Lappi
Ajoitus:	7116 Uusi aika	Ylläpitäjä:	181 Metsätalous Länsi-Lappi
Rakentamisvuosi:		Kunta:	261 Kittilä
Lukumäärä:	2		

Koordinaattiselitys:		Geometria tuotettu:	4 Gps-mittaus, korjaamaton
Koordinaatit:	X 7454429, Y 3426373, Z 181	Löydöt:	

Taustatiedot

Silvia

Ympäristön kuvaus

Kohde sijaitsee tasaisella hiekkakankaalla, jossa kasvaa mäntymetsä. Kohteen länsipuolelta kulkee uusi hiekkatie.

Kohteen kuvaus

Kohteessa on kaksi kämpän rauniota, jotka on merkitty alakohteiksi.

Alakohde 1 kämppä sijaitsee pisteessä x 3426382, y 7454424. Kohteessa on 14 x 5,5 metrin kokoinen rakennus, jonka pitkät sivut kulkevat pohjoisesta etelään. Etelästä katsottuna väliseinä kulkee 8 metrin kohdalla tai kyseessä voi olla kaksi erillistä rakennusta. Pohjoishuoneen päällä on kurkihirsu poikittain ja sen päällä on kirveellä halkaistut kattolaudat. Kaakkoiskulmassa on 1 x 1 x 0,5 metrin kokoinen uunin kiviraunio. Etelähuoneen keskeltä on ovi länteen. Kirveellä ja sahalla katkotut hirret on molemmin puolin salvettu. Ilmeisesti rakennuksen eteläpääty on ollut asuinrakennus.

Rakennelman päällä kasvaa kuusi.

Alakohde 2 rakennus sijaitsee pisteessä x 3426364, y 7454434. Koko 6,2 x 4,7 metriä. Pitkät sivut kulkevat pohjoisesta etelään. Rakennuksen seinät ovat täysin maatuneet metrin vahvaksi turvekehikoksi. Koilliskulmassa turpeen alla on 1 x 1 metrin kokoinen uunin kiuasraunio. Oviaukko on pohjoisseinän keskellä. Länsiseinän päällä näkyvät halkaistujen kattolautojen terävät päät. Kämpä on tehty multapenkille. Luodekulman ulkopuolella on maakuoppia. Rakennelman päälle on kaatunut kaksi puuta.

Kohteen rajaus

Kohde rajautuu aluemaisesti alakohteiden päältä mitattujen gps pisteiden ylle.

Tulkinta

Metsätyökämpä ja siihen liittyvä sivurakennus. Ilmeisesti pääkämpän kohdalla onkin kaksi erillistä rakennusta.

Lisätietoja

Toimenpiteet

Tarkastukset

Tila: 3 Toteutettu Laji: 6 Suojeluarvojen tarkastus Tarkastusvuosi: 2013
 Tarkastuspvm: 13.6.2013 Tarkastaja: T. Karjalainen
 Kuvaus:

**Viranomais-
rekisterinro:**

Kunto: 2 Keskinertainen

Arvotus: 8 Muu suojeluarvo

Olotila: 2 Ei käytössä

**Kohteen
suojelu:** 9 Muu suojeluarvo

Selitys:

Selitys:

**Ympäristön
suojelu:**

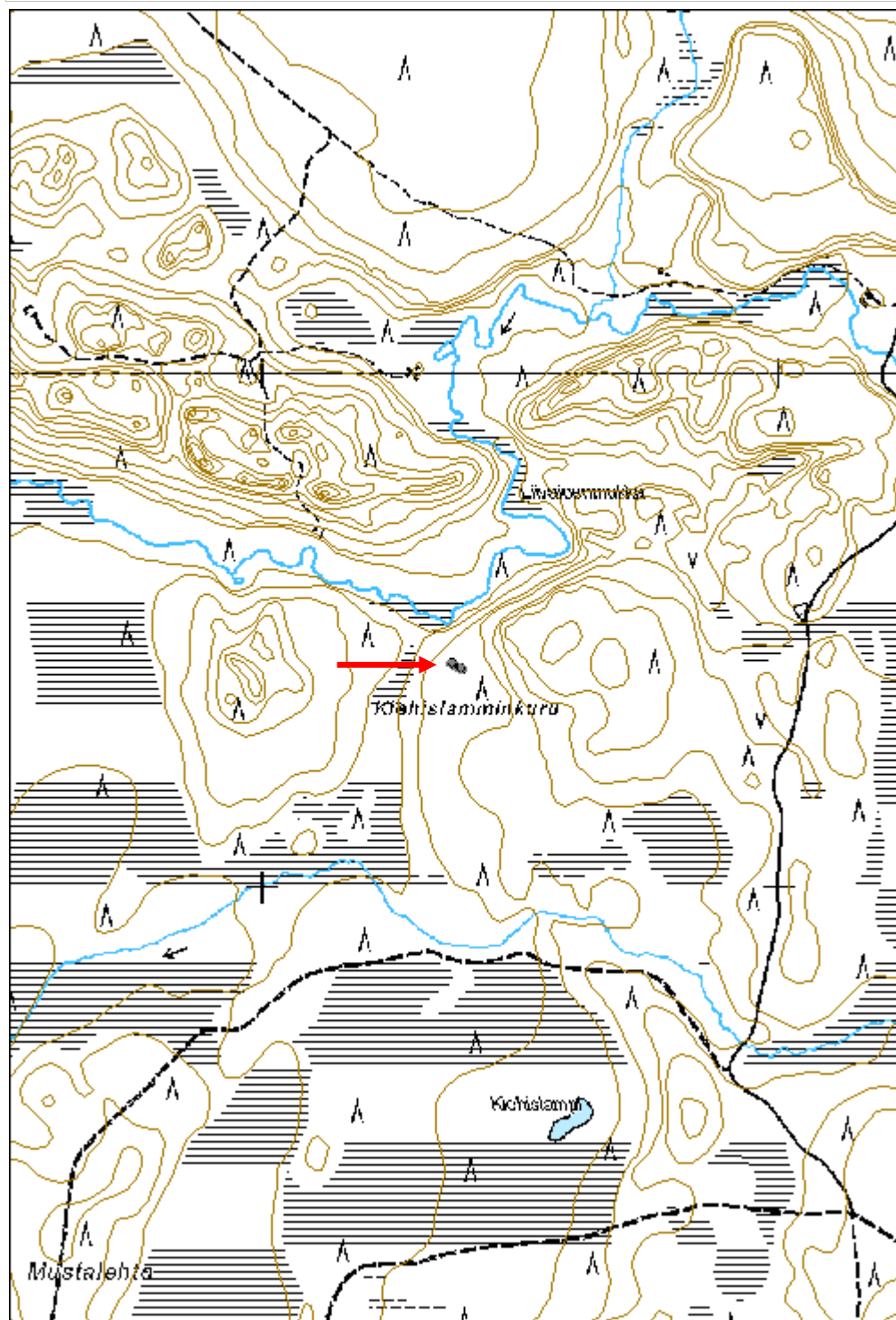
0 Ei määritelty

Selitys:



Kämpän raunio on pitkälti hävinnyt ja siten ilmeisen vanha.

Kohdetyyppi:	1 Asuinpaikat	Copyright:	© Metsähallitus 2008 © Maanmittauslaitos 1/MML/08
Koordinaatit:	X 7454429, Y 3426373, Z 181	Mittakaava:	1:10000



Kielisenmaa kämppä jäännös

MH-tunnus: 160148

Kohdetyyppi:	1 Asuinpaikat	Haltija:	181 Metsätalous Länsi-Lappi
Ajoitus:	7116 Uusi aika	Ylläpitäjä:	181 Metsätalous Länsi-Lappi
Rakentamivuosi:		Kunta:	261 Kittilä
Lukumäärä:	1		

Koordinaattiselitys:		Geometria tuotettu:	4 Gps-mittaus, korjaamaton
Koordinaatit:	X 7534987, Y 3442697, Z 235	Löydöt:	

Taustatiedot

Silvia.

Ympäristön kuvaus

Kohde sijaitsee Rourajoen etelärannalla 50 metrin päässä. Alueella kasvaa sekametsä moreenikankaalla, joka viettää jokeen päin.

Kohteen kuvaus

Kämpästä on jäljellä kaksi alinta hirsikertaa. Hirret ovat salvattu koirankaulalle yläpuolelta ja ne ovat sahalla ja kirveellä katkottu. Pitkä sivu kulkee koillisesta lounaaseen. Kämpän koko on 10,7 x 7,5 metriä ja väliseinä kulkee 6,5 metrin kohdalla. Kurkihirsi kulkee kaakosta luoteeseen ja kattolaudat ovat kirveellä halkaistuja. Oviaukko on länsiseinän keskellä. Kiuas on luultavasti kämppäosan luoteiskulmassa. Koillispää on ollut tallina. Päällä kasvaa koivuja.

Kohteen rajaus

Kohde rajautuu pistemäisesti kämpän keskeltä mitattuun gps pisteeseen.

Tulkinta**Lisätietoja****Toimenpiteet****Tarkastukset**

Tila: 3 Toteutettu Laji: 6 Suojeluarvojen tarkastus Tarkastusvuosi: 2013
Tarkastuspvm: 23.5.2013 Tarkastaja: T. Karjalainen
Kuvaus:

Viranomaisrekisterinro:		Kunto:	3 Huono
		Olotila:	2 Ei käytössä
Arvotus:	8 Muu suojeluarvo	Kohteen	9 Muu suojeluarvo

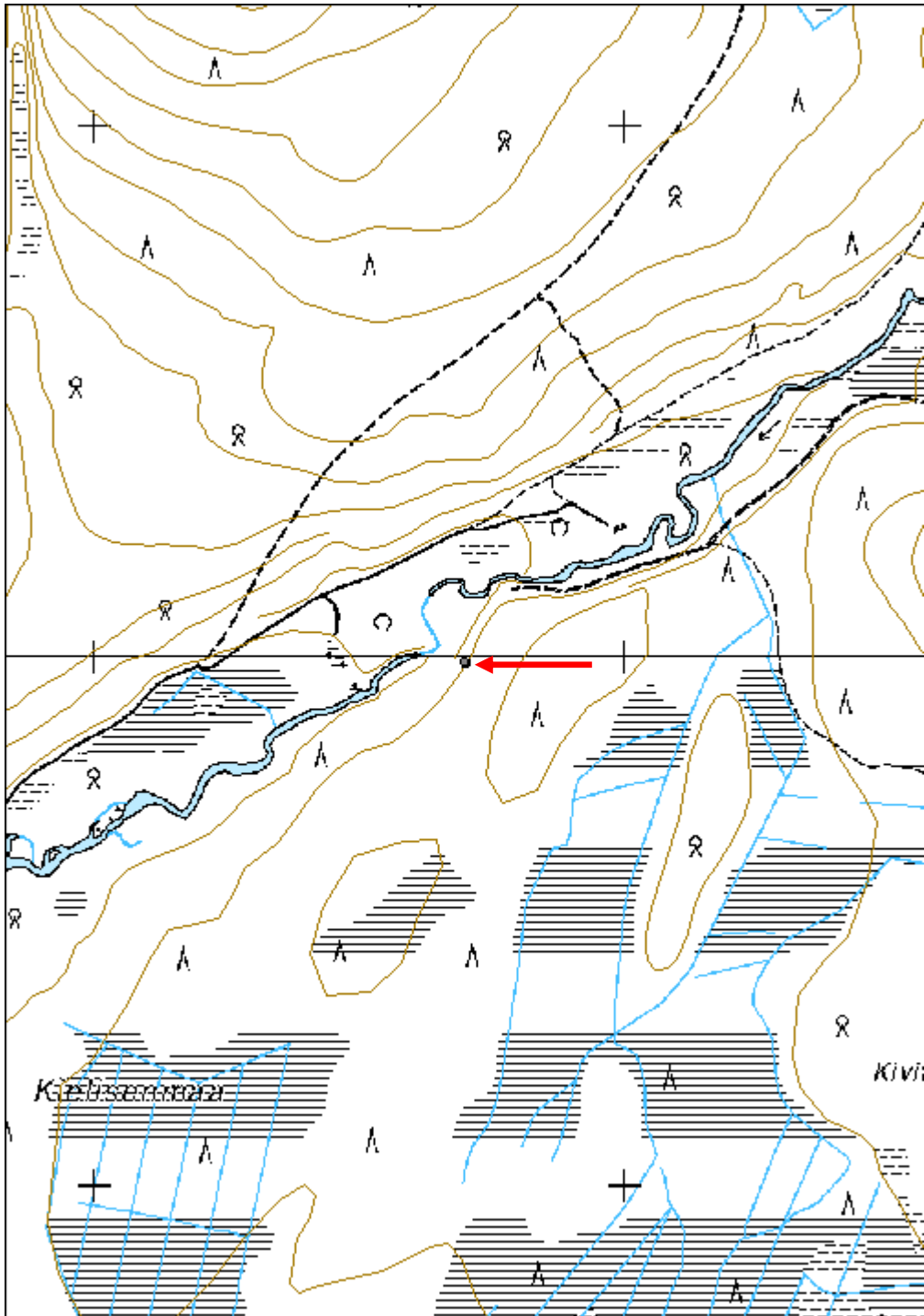
Selitys:	suojelu: Selitys:
-----------------	------------------------------------

Ympäristön suojelu:	0 Ei määritelty
Selitys:	



Rakennuksen hirsinurkassa on sekä kirveellä, että sahalla katkottuja hirssiä.

Kohdetyyppi:	1 Asuinpaikat	Copyright:	© Metsähallitus 2008 © Maanmittauslaitos 1/MML/08
Koordinaatit:	X 7534987, Y 3442697, Z 235	Mittakaava:	1:10000



Pokanlaiva kämppä jäännös	MH-tunnus: 160125
----------------------------------	--------------------------

Kohdetyyppi:	1 Asuinpaikat	Haltija:	181 Metsätalous Länsi-Lappi
Ajoitus:	7116 Uusi aika	Ylläpitäjä:	181 Metsätalous Länsi-Lappi
Rakentamivuosi:		Kunta:	261 Kittilä
Lukumäärä:	1		

Koordinaattiselitys:	Geometria tuotettu:
Koordinaatit:	Löydöt:
X 7515973, Y 3428493, Z 205	4 Gps-mittaus, korjaamaton

Taustatiedot

Silvia.

Ympäristön kuvaus

Kohde sijaitsee moreenikankaan ja suon reunassa, jossa kasvaa kuusimetsä.

Kohteen kuvaus

Kämpän koko on 24 x 5,7 metriä. Lyhyen sivun suuntaisesti kulkee kaksi väliseinää, jotka kulkevat 6,9 ja 9 metrin kohdalla. Pitkät sivut kulkevat lännestä itään. Kämpä erottuu lahona hirsikehikkona, jossa on kirveellä ja sahalla katkotut hirret. Luodekulmassa on 1 x 1 x 0,5 metriä kivi-uuni. Länsipää on ollut lämmitettävä ihmisasumus ja itäpäässä on ollut luultavasti talli. Kurkihirsi on kulkenut pituussuunnassa.

Itäpäässä on samansuuntainen rakennus metrin päässä, jonka koko on 6,6 x 5,7 metriä.

Kohteen rajausta

Kohde rajautuu pistemäisesti kämpän keskeltä mitattuun gps pisteeseen.

Tulkinta**Lisätietoja****Toimenpiteet****Tarkastukset**

Tila: 3 Toteutettu Laji: 6 Suojeluarvojen tarkastus Tarkastusvuosi: 2013
 Tarkastuspvm: 24.5.2013 Tarkastaja: T. Karjalainen
 Kuvaus:

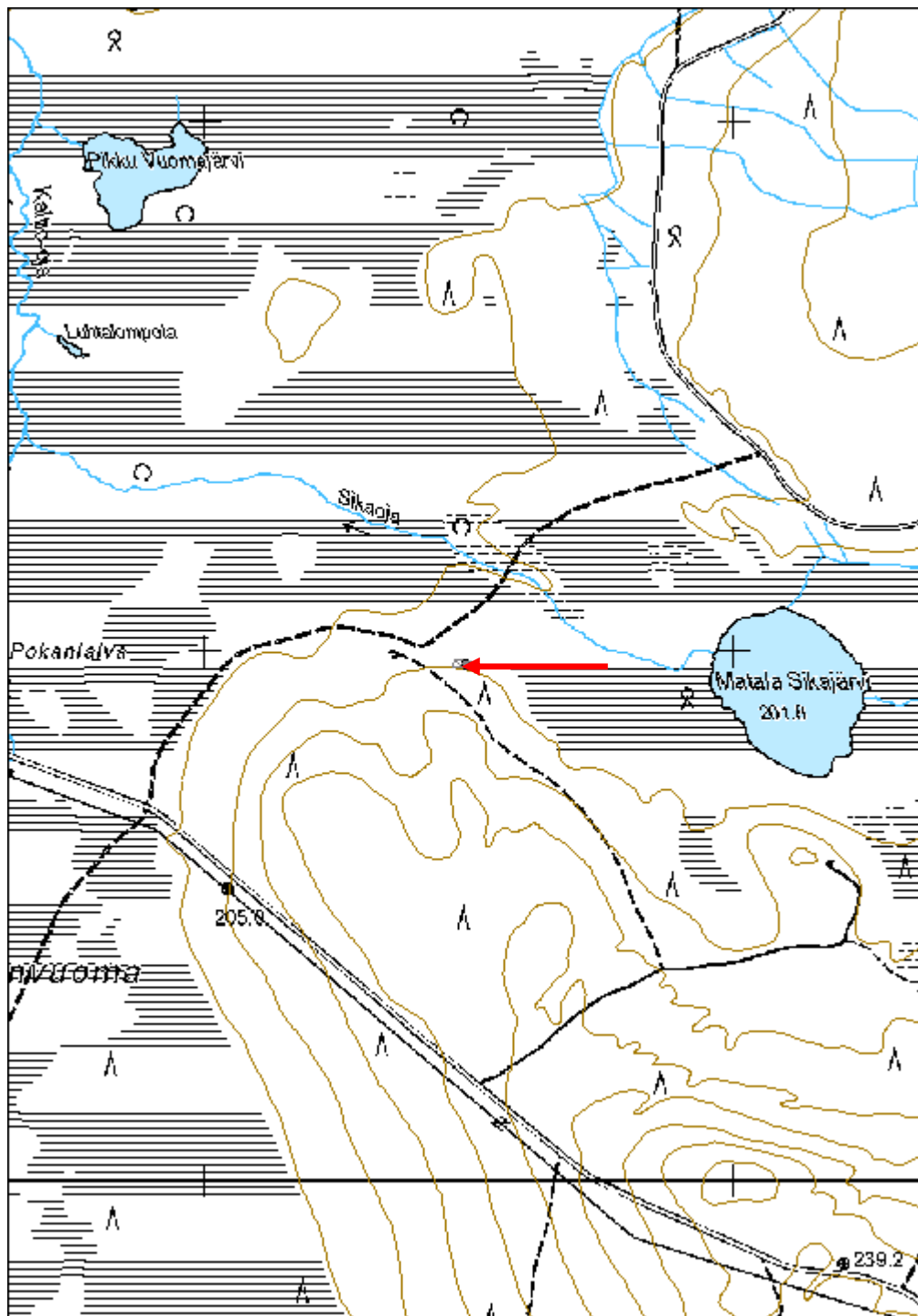
Viranomaisrekisterinro:	Kunto:
	3 Huono
	Olotila:
	2 Ei käytössä
Arvotus:	Kohteen
8 Muu suojeluarvo	9 Muu suojeluarvo

Selitys:	suojelu: Selitys:
Ympäristön suojelu:	0 Ei määritelty
Selitys:	



Samassa rakennuksessa on ilmeisesti ollut kämppä- ja tallipäädyt.

Kohdetyyppi:	1 Asuinpaikat	Copyright:	© Metsähallitus 2008 © Maanmittauslaitos 1/MML/08
Koordinaatit:	X 7515973, Y 3428493, Z 205	Mittakaava:	1:10000



Naatsukkajärvet 2 kämppä jäännös	MH-tunnus: 160836
---	--------------------------

Kohdetyyppi:	1 Asuinpaikat	Haltija:	181 Metsätalous Länsi-Lappi
Ajoitus:	7116 Uusi aika	Ylläpitäjä:	181 Metsätalous Länsi-Lappi
Rakentamivuosi:		Kunta:	261 Kittilä
Lukumäärä:	1		

Koordinaattiselitys:	Geometria tuotettu:
Koordinaatit:	4 Gps-mittaus, korjaamaton
X 7537013, Y 3440858, Z 232	Löydöt:

Taustatiedot

Kohde löytyi inventoitaessa.

Ympäristön kuvaus

Kämppä sijaitsee Naatsukkajärven koillisrannalla moreenikumulla, jossa kasvaa sekametsä. Kämpän viereen tulee koillisesta tie.

Kohteen kuvaus

Kämpän koko on 14,3 x 7,1 metriä, ja sen pitkä sivu kulkee kaakosta luoteeseen. Kämpässä on väliseinä 8 metrin kohdalla. Kaakkoiskulma on jäänyt järvelle menevän tien alle. Lounaiskulmassa on 2 x 1,5 x 1 metriä kiuas. Pitkälle jo maatuneet hirret ovat sahalla ja kirveellä katkottu. Ikkuna on koillisnurkan itäseinässä. Kurkihirsi kulkee kämpän pituussuunnassa. Kämpän oviaukko on länsiseinässä järvelle päin. Päällä kasvaa tiheä sekametsä.

Kohteen rajaus

Kohde rajautuu pistemäisesti kämpän keskeltä mitattuun gps pisteeseen.

Tulkinta

Metsätyökämpän raunio.

Lisätietoja**Toimenpiteet****Tarkastukset**

Tila: 3 Toteutettu Laji: 6 Suojeluarvojen tarkastus Tarkastusvuosi: 2013
Tarkastuspvm: 27.5.2013 Tarkastaja: T. Karjalainen
Kuvaus:

Viranomaisrekisterinro:	Kunto: 2 Keskinertainen
	Olotila: 2 Ei käytössä
Arvotus: 8 Muu suojeluarvo	Kohteen 9 Muu suojeluarvo

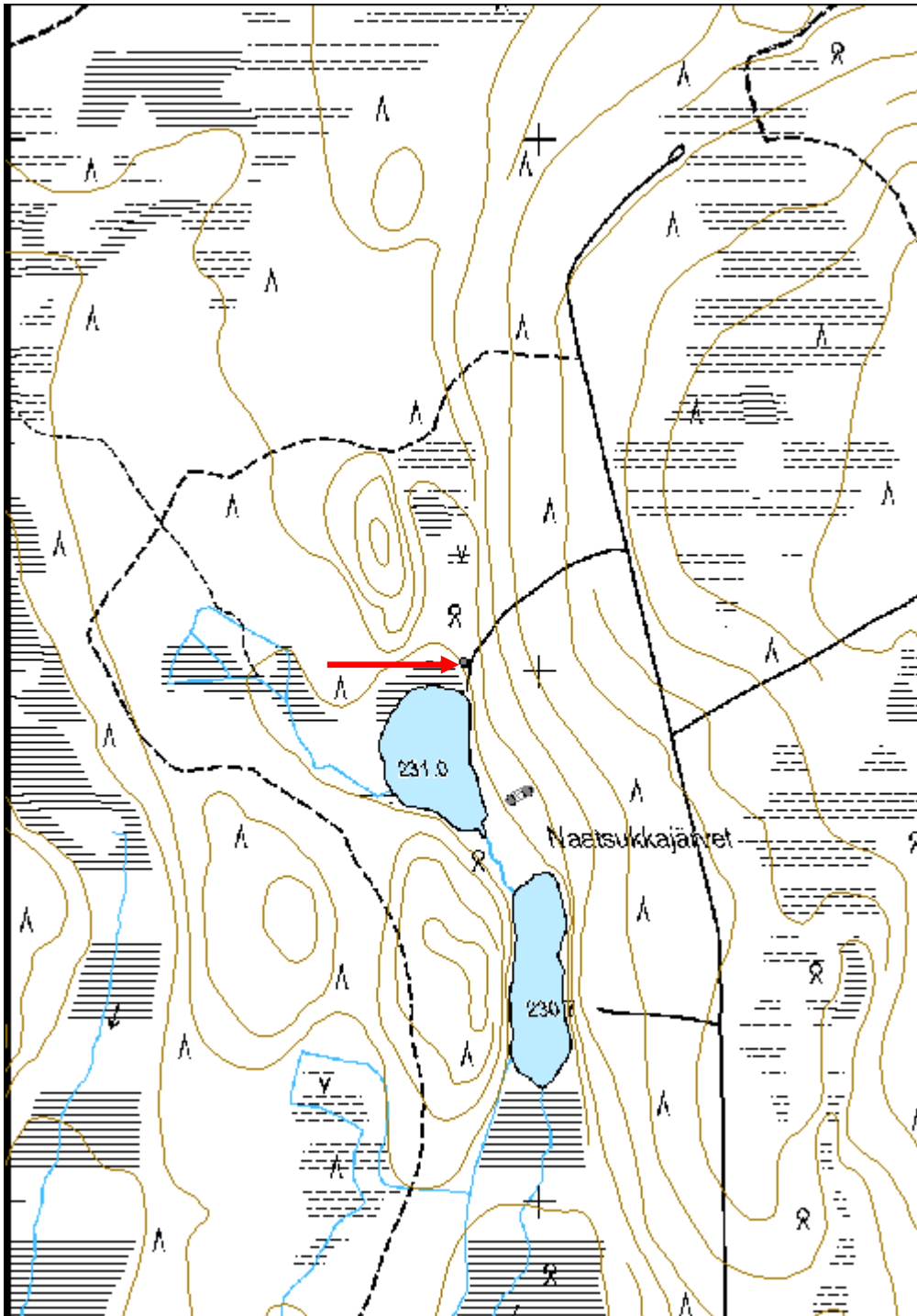
Selitys:	suojelu: Selitys:
-----------------	------------------------------------

Ympäristön suojelu:	0 Ei määritelty
Selitys:	



Hirsirakenteita kasvillisuuden peitossa.

Kohdetyyppi:	1 Asuinpaikat	Copyright:	© Metsähallitus 2008 © Maanmittauslaitos 1/MML/08
Koordinaatit:	X 7537013, Y 3440858, Z 232	Mittakaava:	1:10000



Haurespäänjärvi kämpä jäännös

MH-tunnus: 160904

Kohdetyyppi:	1 Asuinpaikat	Haltija:	181 Metsätalous Länsi-Lappi
Ajoitus:	7116 Uusi aika	Ylläpitäjä:	181 Metsätalous Länsi-Lappi
Rakentamisvuosi:		Kunta:	261 Kittilä
Lukumäärä:	4		

Koordinaattiselitys:		Geometria tuotettu:	4 Gps-mittaus, korjaamaton
Koordinaatit:	X 7508537, Y 3445152, Z 235	Löydöt:	

Taustatiedot

Silvia

Ympäristön kuvaus

Kohde sijaitsee Haurespäänjärven lounaisrannalla, jossa kasvaa mäntyä, koivua ja katajaa.

Kohteen kuvaus

Rakennus 1 sijaitsee pisteessä x 3445121, y 7508526. Rakennuksen koko on 23,4 x 7,5 metriä, ja sen pitkät sivut kulkevat pohjoisesta etelään. Väliseinät ovat kohdissa 7,5 metriä ja 15 metriä. Rakenteita erottuu yhtenä lahona hirsikertana ja turvepenkkeinä. Päällä kasvaa nuoria koivuja. Ympäristössä on peltipurkkeja ja lasipulloja.

Rakennus 2 sijaitsee pisteessä x 3445157, y 7508524. Rakennelman koko on 4,3 x 3,7 metriä, ja sen pitkät sivut kulkevat pohjoisesta etelään. Pisteessä on heikosti havaittava kellarikuoppa, jonka päällä on maavallit. Päällä kasvaa pajuja.

Rakennus 3 sijaitsee pisteessä x 3445183, y 7508534. Rakennuksen koko on 5,5 x 4,8 metriä, ja sen pitkät sivut kulkevat idästä länteen. Kyseessä on ison kämpän sauna, jossa on 2,5 x 1,5 metriä betonilaatta. Seinät erottuvat turvepenkkeinä

Rakennus 4 sijaitsee pisteessä x 3445149, y 7508550. Rakennuksen koko on 21,5 x 8 metriä. Pitkät sivut kulkevat kaakosta luoteeseen. Rakennus erottuu metrin leveänä ja 0,5 metriä korkeana multapenkkinä. Pohjan alueella on metrin pituisia kuoppia. Päällä kasvaa nuoria koivuja.

Kohteen rajaus

Kohde rajautuu aluemaisesti havaittujen rakenteiden ylle.

Tulkinta

Lisätietoja

Toimenpiteet

Tarkastukset

Tila: 3 Toteutettu Laji: 6 Suojeluarvojen tarkastus Tarkastusvuosi: 2013
 Tarkastuspvm: 30.5.2013 Tarkastaja: T. Karjalainen
 Kuvaus:

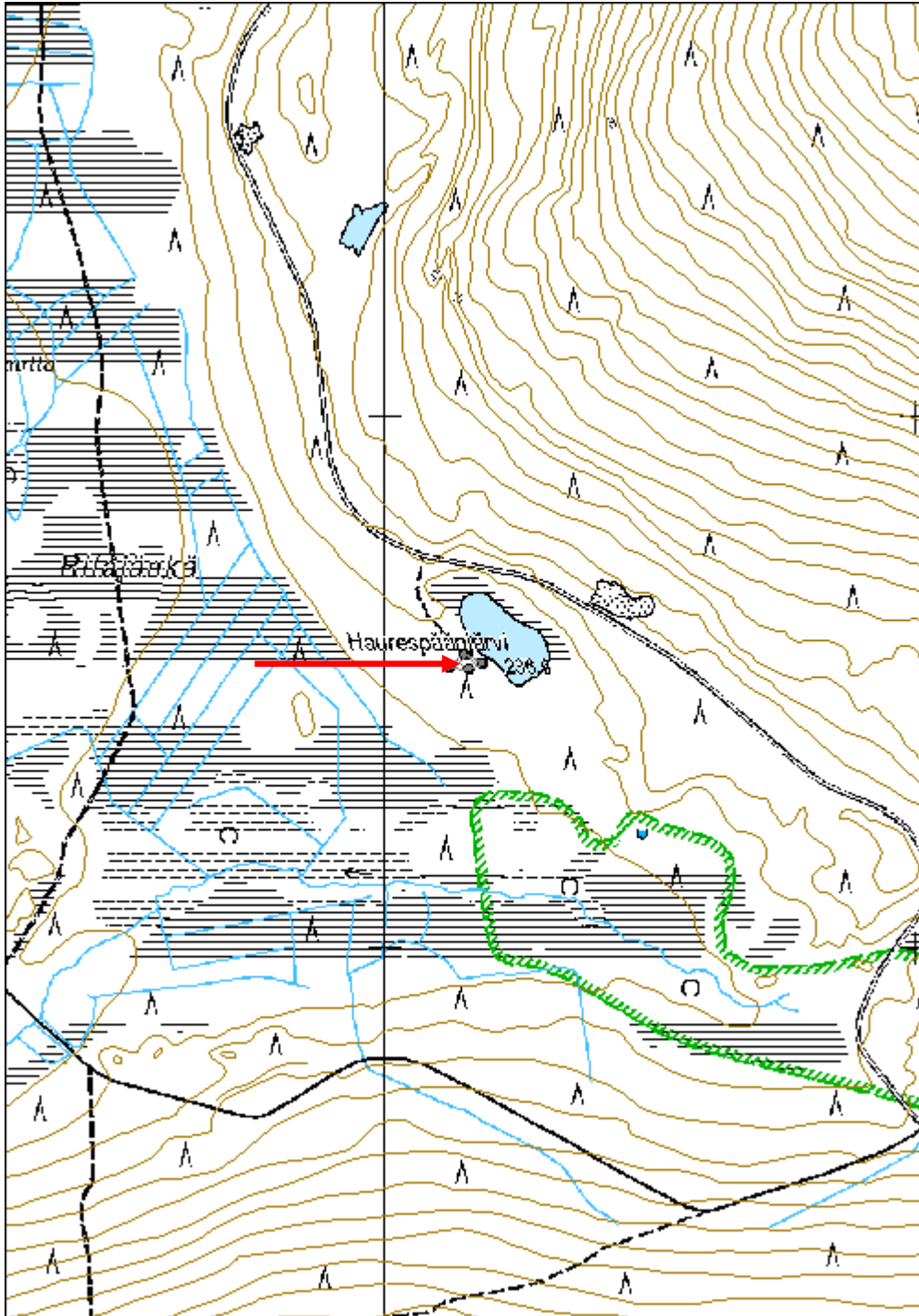
**Viranomais-
rekisterinro:****Kunto:** 3 Huono**Olotila:** 2 Ei käytössä**Arvotus:** 8 Muu suojeluarvo**Kohteen
suojelu:** 9 Muu suojeluarvo**Selitys:****Selitys:****Ympäristön
suojelu:**

0 Ei määritelty

Selitys:

Rakennuksien hahmot erottuvat selvästi lahonneiden hirsien muodostamina kuvioina.

Kohdetyyppi:	1 Asuinpaikat	Copyright:	© Metsähallitus 2008 © Maanmittauslaitos 1/MML/08
Koordinaatit:	X 7508537, Y 3445152, Z 235	Mittakaava:	1:10000



Jänesvaara kämppä jäännös

MH-tunnus: 160916

Kohdetyyppi:	1 Asuinpaikat	Haltija:	181 Metsätalous Länsi-Lappi
Ajoitus:	7116 Uusi aika	Ylläpitäjä:	181 Metsätalous Länsi-Lappi
Rakentamivuosi:		Kunta:	261 Kittilä
Lukumäärä:	3		

Koordinaattiselitys:		Geometria tuotettu:	4 Gps-mittaus, korjaamaton
Koordinaatit:	X 7513126, Y 3446108, Z 250	Löydöt:	

Taustatiedot

Kohde löytyi Metsähallituksen työntekijän, Jussi Sarvelan toimesta.

Ympäristön kuvaus

Kohde sijaitsee suon reunakoivikolla.

Kohteen kuvaus

Rakennus 1 sijaitsee pisteessä x 3446094, y 7513109. Rakennuksen koko on 7 x 12 metriä, ja sen pitkät sivut kulkevat pohjoisesta etelään. Seinät erottuvat metrin vahvuisena matalana multapenkkinä ja muutamina lahoina hirsinä. Yhdessä näkyvässä olevassa hirressä on lohenpyrstösälvos. Eteläpäädyssä on 1,5 x 1,5 metriä betonilaatta. Kämpän keskellä on tynnyrikamiina ja kämpän ulkopuolella Porin Matti lämmityskamiina.

Rakennus 2 sijaitsee pisteessä x 3446110, y 7513137. Romahtaneen lautarakennuksen koko on 4,8 x 6,2 metriä, ja sen pitkät sivut kulkevat idästä länteen. Lautakaton päällä on harmaa kattohuopa. Puissa on runsaasti neljän tuuman nauvoja.

Rakennus 3 sijaitsee pisteessä x 3446123, y 7513413. Kaksiovisen wc:n koko on 2,8 x 1,3 x 2,5 metriä. Rakennus on tehty sahalaudoista kauttaaltaan ja siinä on harmaa huopakatto. 1,8 metriä korkeassa ja 55 cm leveässä ovela on rautasaranat.

Kohteen raja

Kohde rajautuu aluemaisesti havaittujen rakenteiden ylle.

Tulkinta***Lisätietoja******Toimenpiteet******Tarkastukset***

Tila: 3 Toteutettu

Laji: 6 Suojeluarvojen tarkastus

Tarkastusvuosi: 2013

Tarkastuspvm: 30.5.2013 Tarkastaja: T. Karjalainen
 Kuvaus:

**Viranomais-
rekisterinro:**

Kunto: 2 Kesinkertainen

Arvotus: 8 Muu suojeluarvo

Olotila: 2 Ei käytössä

**Kohteen
suojaus:** 9 Muu suojeluarvo

Selitys:

Selitys:

**Ympäristön
suojaus:**

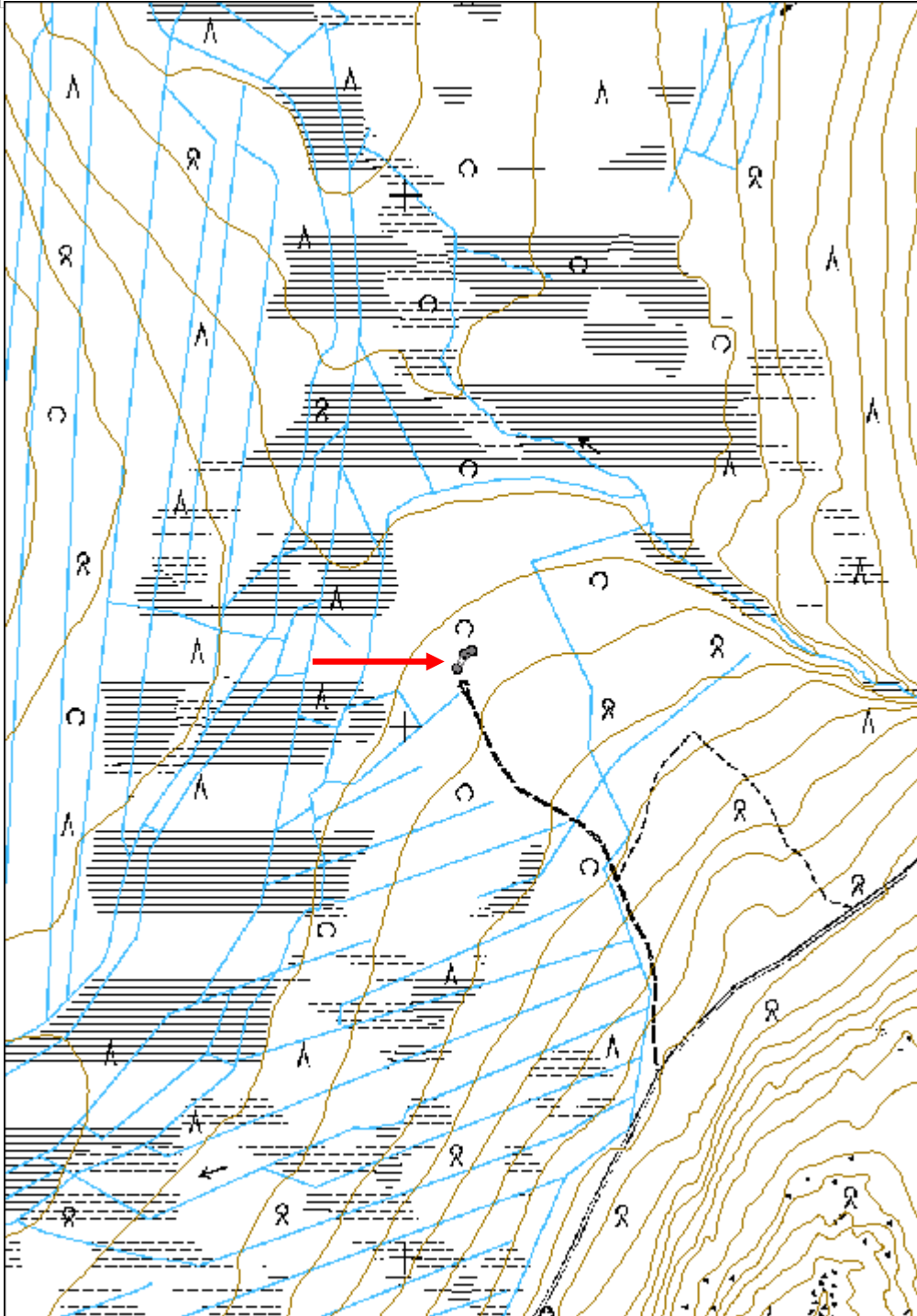
0 Ei määritelty

Selitys:



Rakennuksessa on ollut tynnyrikamina.

Kohdetyyppi:	1 Asuinpaikat	Copyright:	© Metsähallitus 2008 © Maanmittauslaitos 1/MML/08
Koordinaatit:	X 7513126, Y 3446108, Z 250	Mittakaava:	1:10000



Kiimalaki kämppä jäännös

MH-tunnus: 161617

Kohdetyyppi:	1 Asuinpaikat	Haltija:	181 Metsätalous Länsi-Lappi
Ajoitus:	7116 Uusi aika	Ylläpitäjä:	181 Metsätalous Länsi-Lappi
Rakentamivuosi:		Kunta:	261 Kittilä
Lukumäärä:	2		

Koordinaattiselitys:		Geometria tuotettu:	4 Gps-mittaus, korjaamaton
Koordinaatit:	X 7453726, Y 3427767, Z 198	Löydöt:	

Taustatiedot

Silvia

Ympäristön kuvaus

Kohde sijaitsee mäntykankaalla, etelässä 30 metrin päässä on suo, jossa virtaa oja idästä länteen.

Kohteen kuvaus

Kohteessa on metsätyökämpän raunio ja siihen liittyneen hevostallin raunio. Kämpän koko on 15,6 x 8 metriä. Pitkät sivut kulkevat pohjoisesta etelään. Tallin koko on 7,7 x 5,9 metriä. Pitkät sivut kulkevat idästä länteen. Kämpän lounaiskulmassa ja pohjoispäädyssä on eteiset, joiden koko on 2,9 x 1,7 metriä. Länsiseinän keskellä on ollut ilmeisesti portaat. Sahalla katkotuissa hirsissä on molemmin puolin varaus ja nurkissa on lohenpyrstösalmos.

Tallin sisällä on parsirakenteita ja katto on ollut halkaistuista puista. Länsipäädyssä on ollut rehusuoja.

Kohteen rajaus

Kohde rajautuu aluemaisesti kämpän ja tallin raunioiden ylle.

Tulkinta**Lisätietoja**

Talli ja kämppä on tallennettu tietoineen alakohteiksi.

Toimenpiteet**Tarkastukset**

Tila: 3 Toteutettu Laji: 6 Suojeluarvojen tarkastus Tarkastusvuosi: 2013
Tarkastuspvm: 31.5.2013 Tarkastaja: T. Karjalainen
Kuvaus:

Viranomaisrekisterinro:		Kunto:	3 Huono
		Olotila:	2 Ei käytössä
Arvotus:	8 Muu suojeluarvo	Kohteen	9 Muu suojeluarvo

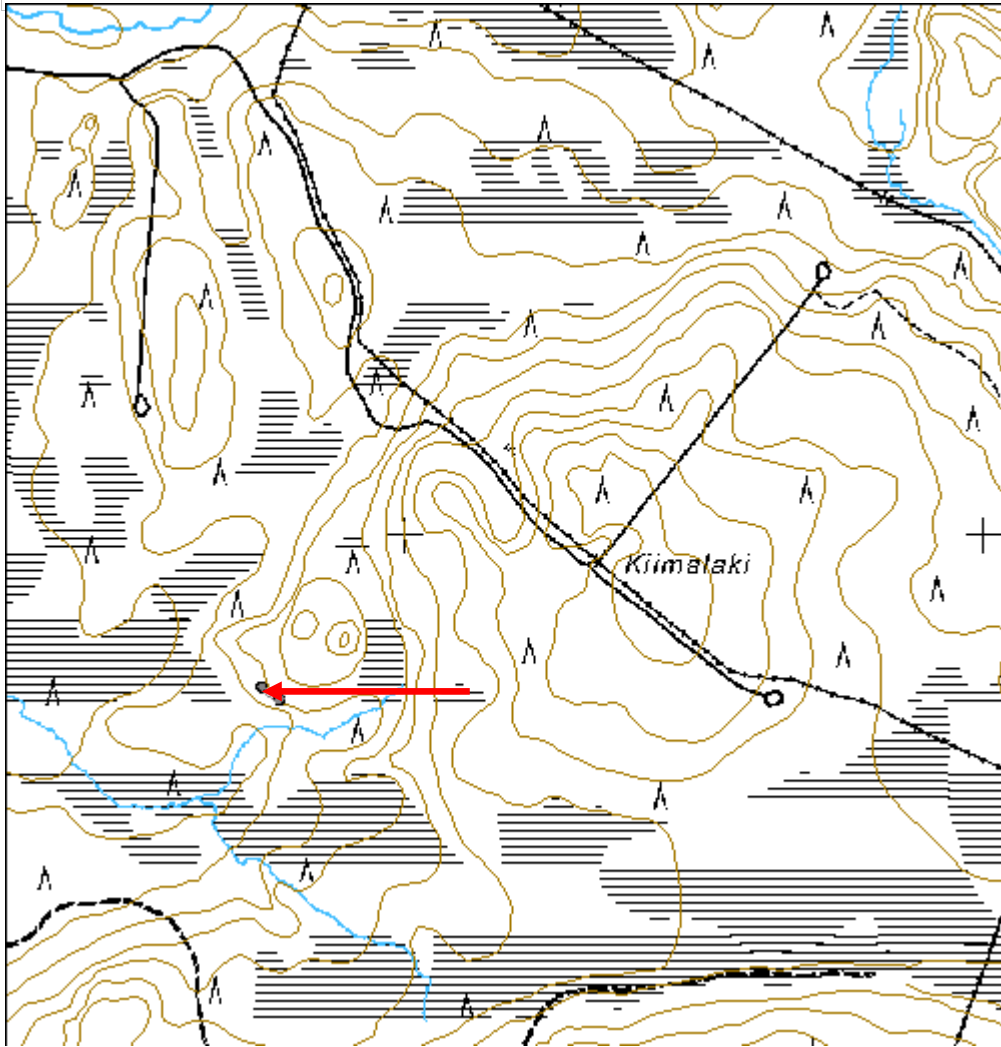
Selitys:	suojelu: Selitys:
-----------------	------------------------------------

Ympäristön suojelu:	0 Ei määritelty
Selitys:	



Rakennuksen nurkkasalvos lepää kivien päällä. hirsissä on vielä hieman punamultaa pinnassa.

Kohdetyyppi:	1 Asuinpaikat	Copyright:	© Metsähallitus 2008 © Maanmittauslaitos 1/MML/08
Koordinaatit:	X 7453726, Y 3427767, Z 198	Mittakaava:	1:10000



Riikonvaara kämppä jäännös

MH-tunnus: 161790

Kohdetyyppi:	1 Asuinpaikat	Haltija:	181 Metsätalous Länsi-Lappi
Ajoitus:	7116 Uusi aika	Ylläpitäjä:	181 Metsätalous Länsi-Lappi
Rakentamisvuosi:		Kunta:	261 Kittilä
Lukumäärä:	2		

Koordinaatti- selitys:		Geometria tuotettu:	4 Gps-mittaus, korjaamaton
Koordinaatit:	X 7520763, Y 3419604, Z 210	Löydöt:	

Taustatiedot

Silvia

Ympäristön kuvaus

Kohde sijaitsee Riikonvaaran itäreunalla suon laidalla. Länsipuolelta kulkee etelästä pohjoiseen hiekkatie. Alue on mäntykangasta, jossa aluskasvillisuutena on mustikkaa.

Kohteen kuvaus

Kohteessa on kaksi rakennuksen jäännöstä, joista alakohde 1 on talli ja alakohde 2 savottakämpä.

Alakohde 1: Rakennelman koko on 10,8 x 3,6 metriä. Väliseinä on 4,2 metrin kohdalla idästä länteen mitattuna. Huoneet voivat olla myös erillisiä rakennuksia. Molemmista huoneista on ovi pohjoiseen. Länsiseinässä on 30 x 20 cm aukko, joka on tuuletusräppänä. Rakennelman hirret on sahalla katkottu ja parhaimmillaan niistä on 7 hirsikertaa jäljellä. Rakennelmaa on hiljattain rikottu. Päällä kasvaa koivuja ja mäntyjä.

Alakohde 2: Palaneen kämpän raunio, jonka seinät erottuvat vaivoin matalana turvevallina. Rakennelman koko on 6,5 x 4,5 metriä ja seinät kulkevat väli-ilman suuntiin. etelänurkassa on 1 x 1,5 x 1 metrin kokoinen uunin raunio. Rakennelman päällä kasvaa kuusia.

Kohteen rajaus

Kohde rajautuu aluemaisesti rakennelmien ylle digitoidun alueen mukaan.

Tulkinta

Metsätyökämpän ja tallin rauniot.

Lisätietoja

Toimenpiteet

Tarkastukset

Tila: 3 Toteutettu Laji: 6 Suojeluarvojen tarkastus Tarkastusvuosi: 2013
 Tarkastuspvm: 3.6.2013 Tarkastaja: T. Karjalainen
 Kuvaus:

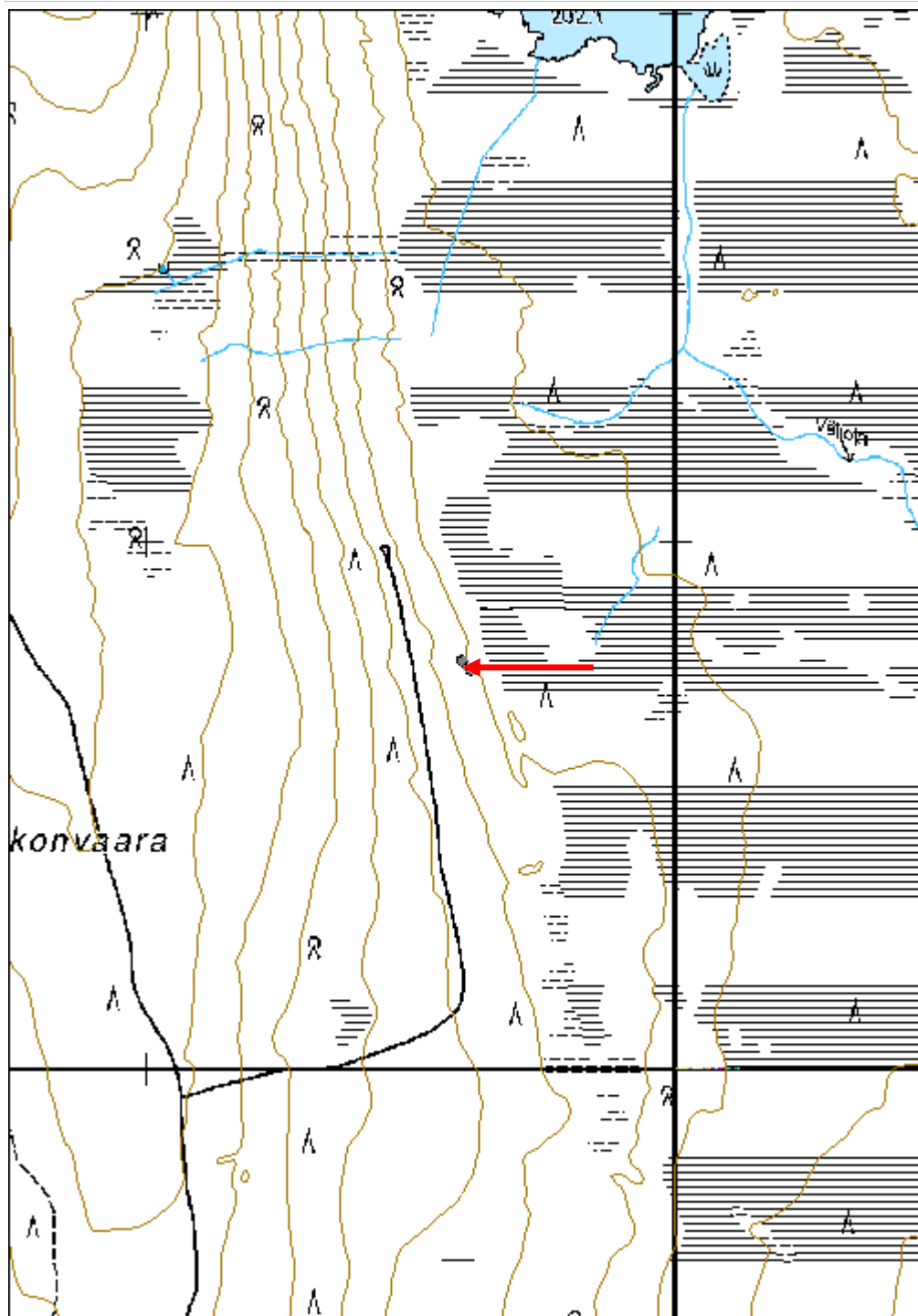
Viranomais- rekisterinro:		Kunto:	2 Keskinertainen
Arvotus:	8 Muu suojeuarvo	Olotila:	2 Ei käytössä
Selitys:		Kohteen suoja:	9 Muu suojeuarvo
		Selitys:	

Ympäristön suoja:	0 Ei määritelty
Selitys:	



Kämpän rakennelmia on hiljattain tuhottu.

Kohdetyyppi:	1 Asuinpaikat	Copyright:	© Metsähallitus 2008 © Maanmittauslaitos 1/MML/08
Koordinaatit:	X 7520763, Y 3419604, Z 210	Mittakaava:	1:10000



Soretiankuru kämppä jäännös

MH-tunnus: 160132

Kohdetyyppi:	1 Asuinpaikat	Haltija:	181 Metsätalous Länsi-Lappi
Ajoitus:	7116 Uusi aika	Ylläpitäjä:	181 Metsätalous Länsi-Lappi
Rakentamivuosi:		Kunta:	261 Kittilä
Lukumäärä:	1		

Koordinaattiselitys:		Geometria tuotettu:	4 Gps-mittaus, korjaamaton
Koordinaatit:	X 7517327, Y 3423137, Z 205	Löydöt:	

Taustatiedot

Kohde löytyi inventoitaessa.

Ympäristön kuvaus

Kohteen pohjoispuolella on räme ja eteläpuolella mäntykangas.

Kohteen kuvaus

Kämpän koko on 11 x 6,2 metriä. Pitkät sivut kulkevat pohjoisesta etelään. Kämpän keskellä kulkee väliseinä. Kaakkoiskulmassa on kiviraunio, jonka koko on 2 x 2 x 1 metriä. Kiviraunio on ladottu isoista puolen metrin kokoisista kivistä. Seinien paikat erottuvat turvevalleina. Hirret on sahalla katkaistuja.

Kohteen rajaus

Kohde rajautuu pistemäisesti kämpän keskeltä mitattuun gps pisteeseen.

Tulkinta**Lisätietoja****Toimenpiteet****Tarkastukset**

Tila: 3 Toteutettu Laji: 6 Suojeluarvojen tarkastus Tarkastusvuosi: 2013
Tarkastuspvm: 4.6.2013 Tarkastaja: T. Karjalainen
Kuvaus:

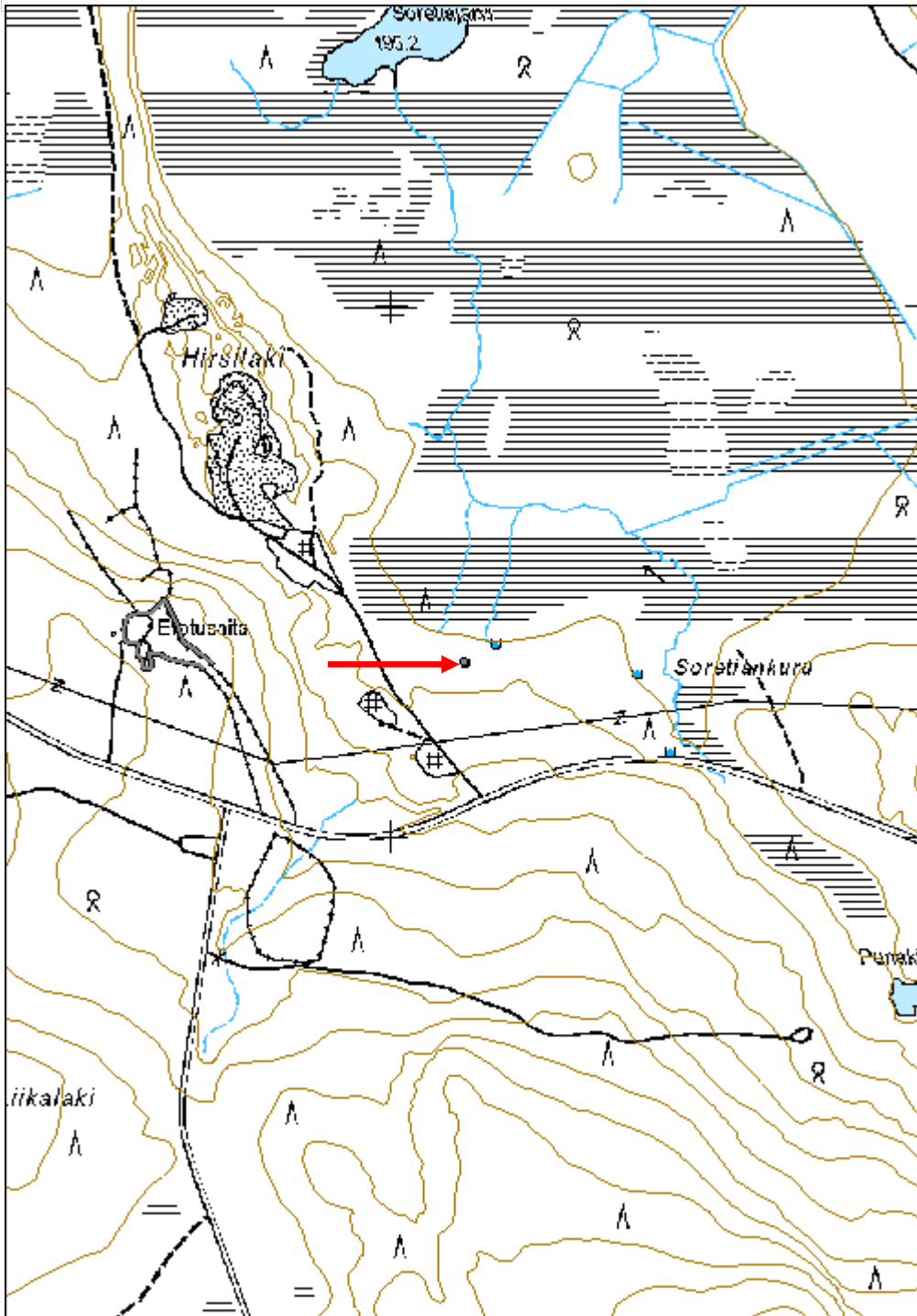
Viranomaisrekisterinro:		Kunto:	3 Huono
Arvotus:	8 Muu suojeluarvo	Olotila:	2 Ei käytössä
Selitys:		Kohteen suojelu:	9 Muu suojeluarvo
		Selitys:	

Ympäristön suojelu:	0 Ei määritelty
Selitys:	



Kämpän seinien paikoilla on yksi lahonnut hirsikerta.

Kohdetyyppi:	1 Asuinpaikat	Copyright:	© Metsähallitus 2008 © Maanmittauslaitos 1/MML/08
Koordinaatit:	X 7517327, Y 3423137, Z 205	Mittakaava:	1:10000



Liinapori kämppä jäännös

MH-tunnus: 161887

Kohdetyyppi:	1 Asuinpaikat	Haltija:	181 Metsätalous Länsi-Lappi
Ajoitus:	7116 Uusi aika	Ylläpitäjä:	181 Metsätalous Länsi-Lappi
Rakentamivuosi:		Kunta:	261 Kittilä
Lukumäärä:	4		

Koordinaattiselitys:		Geometria tuotettu:	4 Gps-mittaus, korjaamaton
Koordinaatit:	X 7526798, Y 3421250, Z 196	Löydöt:	

Taustatiedot

Silvia.

Ympäristön kuvaus

Kohteen sijaitsee hiekkakankaalla, jossa kasvaa mäntymetsä. Itäpuolella on räme.

Kohteen kuvaus

Kohteessa on neljä metsätyökämpän rakennusta, jotka ovat jo suurelta osin maahan lahonneet. Rakenteista päätellen kämppä on 1950 - 1960 luvulta.

Alakohde 1. Kämppä: koko: 18 x 7,5 metriä, pitkät sivut kulkevat pohjoisesta etelään. Väliseinät 5,7 ja 9,3 metrin kohdalla etelästä luettuna. Nurkissa on lohenpyrstösälvos. Osa kämpän sisäosista on tehty sahatuista parruista, muuten rakenteet ovat pyöröhirttä. Katto on tehty sahalaudoista. Sisällä on kaminan torvia. Katossa on ollut harmaa kattohuopa. Saranoissa on sepän tekemät naulat ja rakenteissa on isojen ikkunoiden karmia.

Alakohde 2. Talli: koko: 9 x 7,7 metriä, pitkät sivut kulkevat Pohjoisesta etelään. Rakenteet on tehty sahaparruista. Katto on ollut sahalaudoista, joiden päällä on ollut harmaa kattohuopa. Rakenteet ovat romahtaneet ja päällä kasvaa koivun taimia.

Alakohde 3. Sauna: koko: 4,8 x 3,6 metriä, pitkät sivut kulkevat pohjoisesta etelään. Kaakkoiskulmassa on rautauuni, jossa on kivet sisällä. Katto on ollut laudoista. Rakennelman päällä kasvaa koivun taimia.

Alakohde 4. Liiteri: koko: 8,2 x 3,2 x 3 metriä, pitkät sivut kulkevat pohjoisesta etelään. Osa seinistä on edelleen pystyssä. Runko on tehty lankuista, joiden päälle on naulattu laudasta seinät.

Kohteen rajaus

Kohde rajautuu aluemaisesti rakenteiden ylle. Alakohteet on mitattu gps paikantimella.

Tulkinta

Metsätyökämppä, talli, liiteri ja sauna.

Lisätietoja

Toimenpiteet

Tarkastukset

Tila: 3 Toteutettu Laji: 6 Suojeluarvojen tarkastus Tarkastusvuosi: 2013

Tarkastuspvm: 4.6.2013 Tarkastaja: T. Karjalainen

Kuvaus:

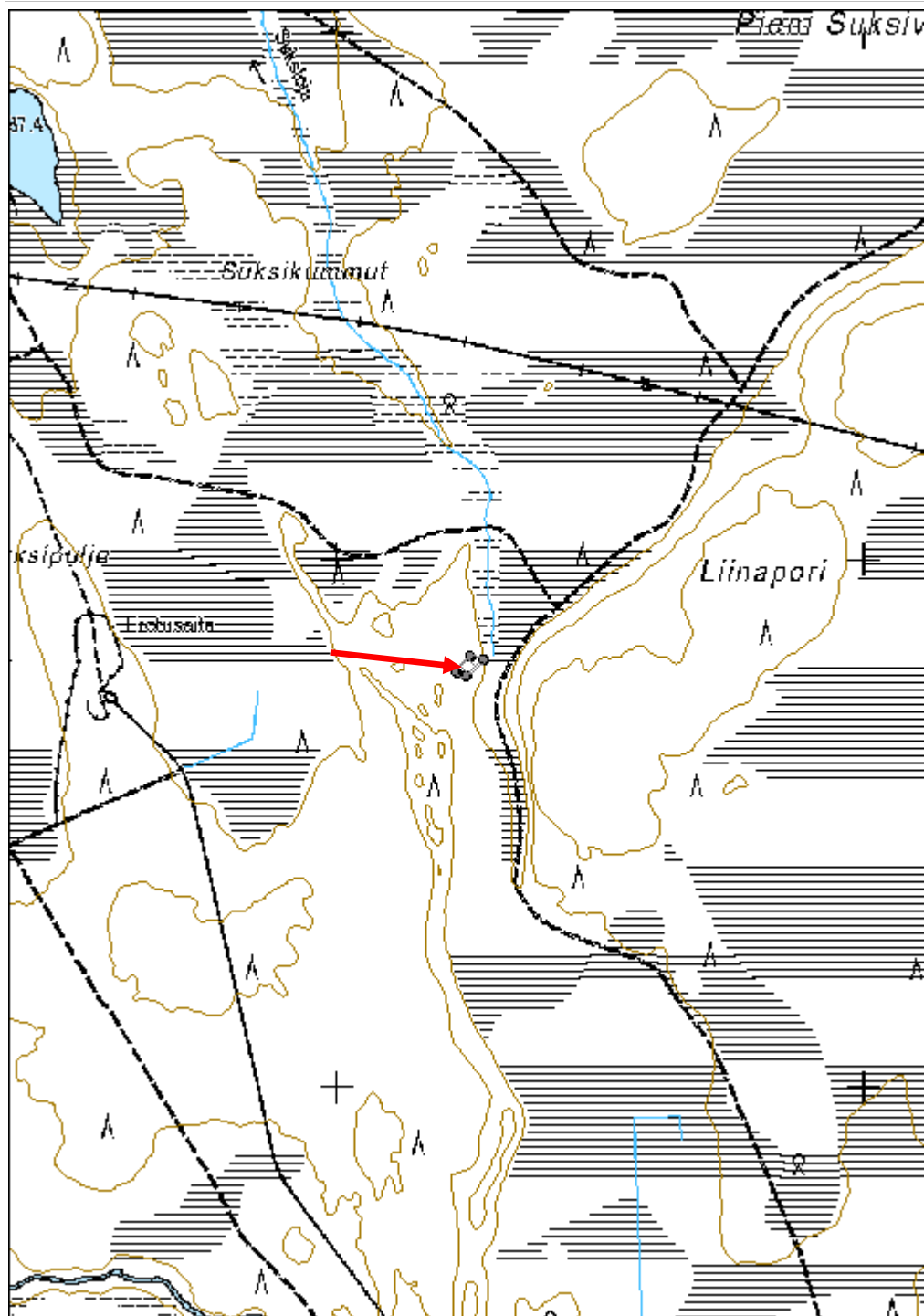
**Viranomais-
rekisterinro:****Kunto:** 2 Keskinertainen**Olotila:** 2 Ei käytössä**Arvotus:** 8 Muu suojeluarvo**Kohteen
suojaus:** 9 Muu suojeluarvo**Selitys:****Selitys:****Ympäristön
suojaus:**

0 Ei määritelty

Selitys:

Kämpän liiteri.

Kohdetyyppi:	1 Asuinpaikat	Copyright:	© Metsähallitus 2008 © Maanmittauslaitos 1/MML/08
Koordinaatit:	X 7526798, Y 3421250, Z 196	Mittakaava:	1:10000



Suksipulju kämpä jäännös

MH-tunnus: 161912

Kohdetyyppi:	1 Asuinpaikat	Haltija:	181 Metsätalous Länsi-Lappi
Ajoitus:	7116 Uusi aika	Ylläpitäjä:	181 Metsätalous Länsi-Lappi
Rakentamivuosi:		Kunta:	261 Kittilä
Lukumäärä:	4		

Koordinaattiselitys:		Geometria tuotettu:	4 Gps-mittaus, korjaamaton
Koordinaatit:	X 7527629, Y 3419194, Z 188	Löydöt:	

Taustatiedot

Silvia.

Ympäristön kuvaus

Kohde sijaitsee tasaisella moreenikankaalla, jossa kasvaa mäntymetsä.

Kohteen kuvaus

Kohteessa on metsätyökämpän raunio ja sen joku sivurakennus sekä kaivo ja kellari. Kohteen rakenteet ovat huonossa kunnossa, eikä niitä tarvitse ottaa huomioon metsän käsittelyssä.

Alakohde 1 kämpä: koko: 11,3 x 7,5 metriä, pitkät sivut kulkevat koillisesta lounaaseen. Kämpä on purettu ja sen rakenteet on viety pois. Rakennelman keskellä on suuri punatiilikasa ja kämpä on ilmeisesti ollut jalaskämpä.

Alakohde 2 kellari: koko: 5,2 x 5,2 metriä, seinät kulkevat väli-ilman suuntiin. Seinät erottuvat metrin korkuisina ja levyisinä turvevalleina, joiden keskellä on syvä kuoppa.

Alakohde 3 rakennus: koko: 4,7 x 3,4 metriä, pitkät sivut ovat kulkeneet kaakosta luoteeseen. Keskellä on tiilikasa ja seinän paikat erottuvat turvevallina ja muutamana lahona hirtenä. Rakennelman pohjalla on akkuja ja paristoja.

Alakohde 4 kaivo: koko 3,3 x 3,3 metriä. Seinät erottuvat turvevalleina ja keskellä on syvä kolo, jonka pohjalla on vettä.

Kohteen rajaus

Kohde rajautuu aluemaisesti alakohteiden ylle.

Tulkinta

Purettu metsätyökämpä.

Lisätietoja

Kohteella ei ole enää suojeleuarvoa eikä sitä tarvitse huomioida metsän käsittelyssä.

Toimenpiteet

Tarkastukset

Tila: 3 Toteutettu Laji: 6 Suojeluarvojen tarkastus Tarkastusvuosi: 2013

Tarkastuspvm: 4.6.2013 Tarkastaja: T. Karjalainen

Kuvaus:

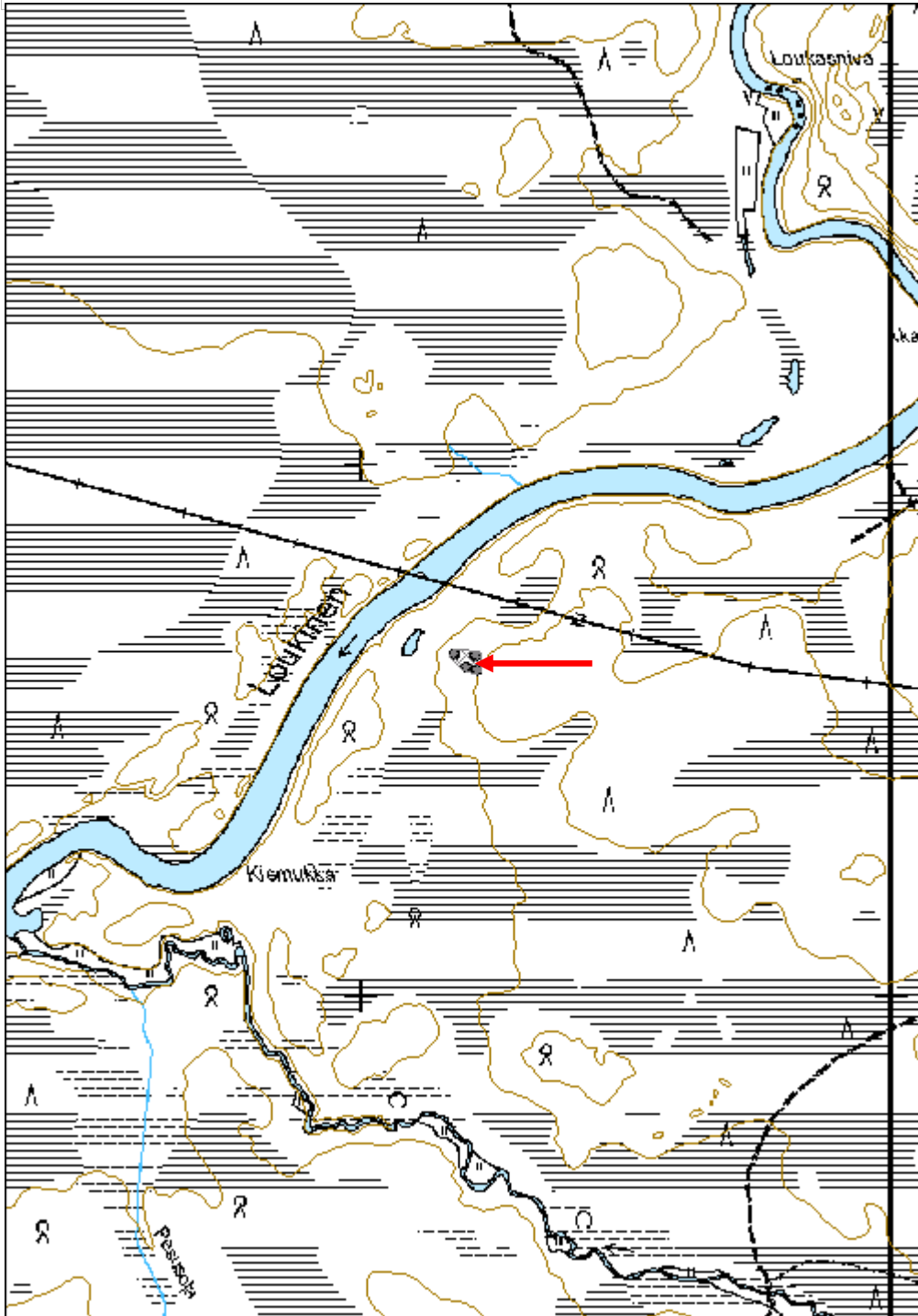
**Viranomais-
rekisterinro:****Kunto:** 3 Huono**Olotila:** 2 Ei käytössä**Arvotus:** 99 Ei suojeluarvoa**Kohteen
suojelu:** 99 Ei suojeluarvoa**Selitys:****Selitys:****Ympäristön
suojelu:**

0 Ei määritelty

Selitys:

Kaminan lisäksi rakennuksesta on jäljellä punatiilien kasa ja kellarikumpu.

Kohdetyyppi:	1 Asuinpaikat	Copyright:	© Metsähallitus 2008 © Maanmittauslaitos 1/MML/08
Koordinaatit:	X 7527629, Y 3419194, Z 188	Mittakaava:	1:10000



Suasselkä kämppä jäännös

MH-tunnus: 161972

Kohdetyyppi:	1 Asuinpaikat	Haltija:	181 Metsätalous Länsi-Lappi
Ajoitus:	7116 Uusi aika	Ylläpitäjä:	181 Metsätalous Länsi-Lappi
Rakentamisvuosi:		Kunta:	261 Kittilä
Lukumäärä:	7		

Koordinaattiselitys:		Geometria tuotettu:	4 Gps-mittaus, korjaamaton
Koordinaatit:	X 7552912, Y 3429631, Z 246	Löydöt:	

Taustatiedot

Uusi löytö.

Ympäristön kuvaus

Kohde sijaitsee etelään ja länteen laskevassa moreenirinteessä, jossa kasvaa mäntymetsä. Rakennelmien ympärillä on niittypihaa. Rinteen länsipuolella on suo, jossa virtaa puro.

Kohteen kuvaus

Kohteessa on 7 rakennelmaa, jotka ovat metsätyökämppeiden rakennusten jäännöksiä.

Alakohde 1 kämppä: koko: 8,3 x 5,5 metriä, pitkät sivut kulkevat idästä länteen. Metsätyökämpän jäännös. Rakennus on perustettu kiviselle multapenkille, jonka päällä näkyy sahaparrujen ja lautojen jäännöksiä. Päällä kasvaa katajia. Kämppä on ilmeisesti purettu.

Alakohde 2 talli: koko: 8,5 x 5,5 metriä, pitkät sivut kulkevat kaakosta luoteeseen. Luonnon kivistä ladottu kivijalka ja muutama laho hirsi enää näkyvissä. Päällä kasvaa kuusia ja vieressä on nokkosia kasvava alue, jossa on ollut tunkio.

Alakohde 3 vesiportaati, koko: 20 x 1 metriä. Portaati on tehty puusta ja ne laskeutuvat koillisesta lounaaseen saunalle ja lähteelle. Portaiden alla on hirsipari, jonka päälle askelmat on tehty laudasta.

Alakohde 4 sauna: koko: 4 x 3,7 metriä, pitkät sivut kulkevat idästä länteen. Seinät erottuvat turvevalleina. Keskellä on Arabian tiilistä tehdyn uunin kiviraunio. Seassa on myös luonnonkiviä ja savitiiliä.

Alakohde 5 wc: koko: 2,3 x 1,8 x 2,6 metriä. Rakennelma on edelleen pystyssä. WC on kaksiovinen ja runko on tehty parrusta ja lankusta ja vuorattu laudalla. Wc on kolmepyttyinen.

Alakohde 6 rakennus jäännös: koko: 4,3 x 3,5 metriä, pitkät sivut kulkevat idästä länteen. Koko lattian ala on tehty laakakivistä ja Kaakkoiskulmassa on pieni betonilaatta ja muutama punatiili. Päällä kasvaa katajia ja koivuja. Pohjalla on myös betoninen viemäriputki.

Alakohde 7 rakennus jäännös: koko: 12 x 6,3 metriä, pitkät sivut kulkevat pohjoisesta etelään. Rakennuksen pohjoispäädyssä on ollut lattiakellari, jonka koko on 3,2 x 5 metriä. Kellarin seinät ovat metrin maavallista tehtyjä ja niiden rajaama alue on kuoppa. Rakennuksen itäosassa on betonilaatta, jonka päällä on tiilinen 2 x 1 x 1,5 uunin kiuas. Rakennuksen seinistä on jäljellä muutama laho sahaparru ja lautoja. Päällä kasvaa koivuja. Alakohteet 6 ja 7 vaikuttavat muita alakohteen rakennuksia nuoremmilta ja ne on luultavasti purettu. Romuista päätellen rakennelmat ovat 1960 luvulta.

<i>Kohteen rajaus</i>
Kohde rajautuu aluemaisesti mitattujen alakohteiden ylle.
<i>Tulkinta</i>
Metsätyökämppä sivurakennuksineen.
<i>Lisätietoja</i>

<i>Toimenpiteet</i>

<i>Tarkastukset</i>
Tila: 3 Toteutettu Laji: 6 Suojeluarvojen tarkastus Tarkastusvuosi: 2013 Tarkastuspvm: 5.6.2013 Tarkastaja: T. Karjalainen Kuvaus:

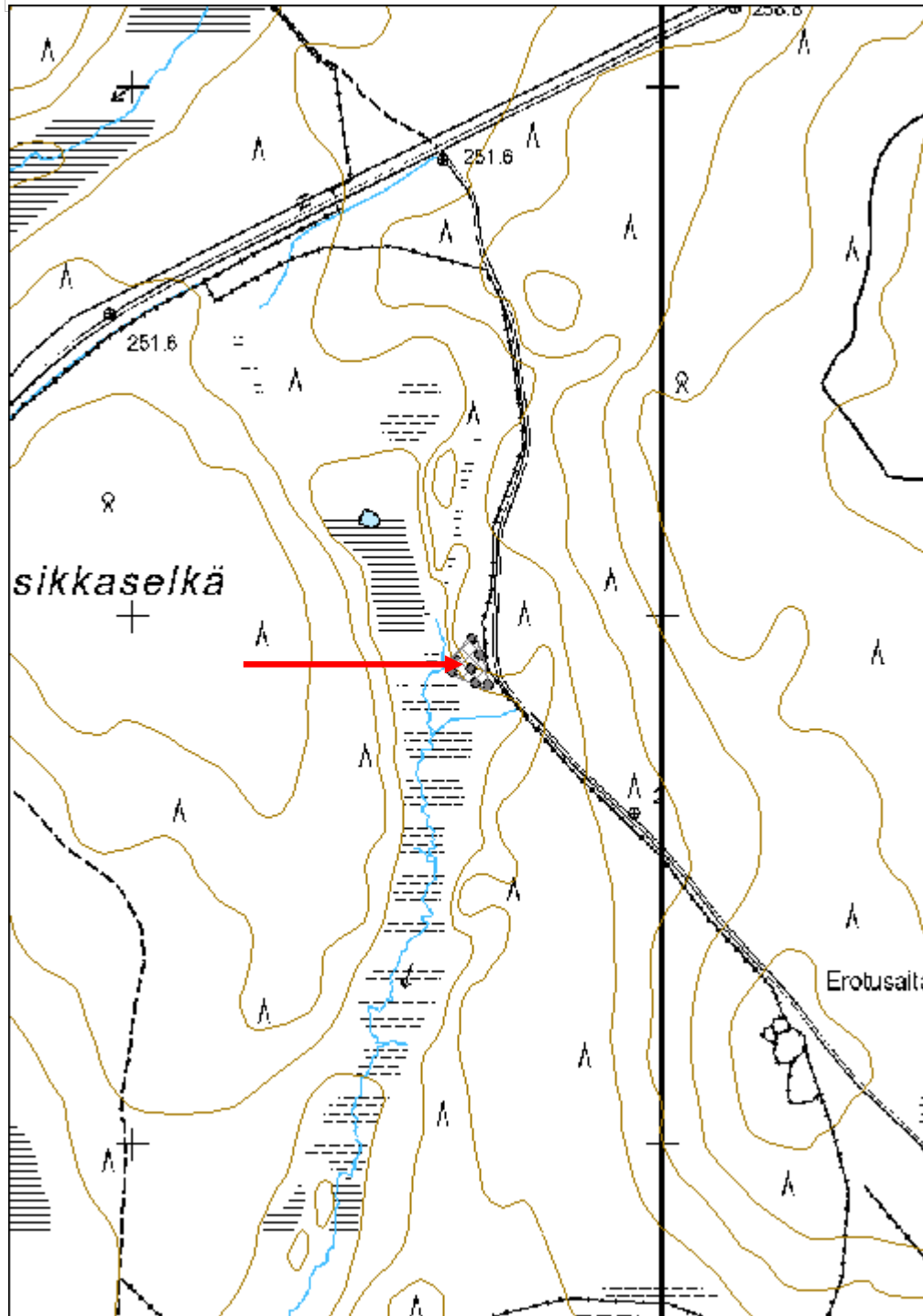
Viranomais- rekisterinro:		Kunto:	3 Huono
Arvotus:	8 Muu suojeluarvo	Olotila:	2 Ei käytössä
Selitys:		Kohteen suojaus:	9 Muu suojeluarvo
		Selitys:	

Ympäristön suojaus:	0 Ei määritelty
Selitys:	



Suasselässä on 7 rakennelmaa, joista kuvassa pääkämpän lattia.

Kohdetyyppi:	1 Asuinpaikat	Copyright:	© Metsähallitus 2008 © Maanmittauslaitos 1/MML/08
Koordinaatit:	X 7552912, Y 3429631, Z 246	Mittakaava:	1:10000



Ristivaara kämppä jäännös

MH-tunnus: 162030

Kohdetyyppi:	1 Asuinpaikat	Haltija:	181 Metsätalous Länsi-Lappi
Ajoitus:	7116 Uusi aika	Ylläpitäjä:	181 Metsätalous Länsi-Lappi
Rakentamisvuosi:		Kunta:	261 Kittilä
Lukumäärä:	2		

Koordinaatti- selitys:		Geometria tuotettu:	4 Gps-mittaus, korjaamaton
Koordinaatit:	X 7473730, Y 3420654	Löydöt:	

Taustatiedot

Silvia.

Ympäristön kuvaus

Kohde sijaitsee moreenikankaalla, jossa kasvaa mäntymetsä. Rakennelmien välistä kulkee hiekkatie koilliseen ja itäpuolella on suo.

Kohteen kuvaus

Kohteessa on savottakämpän ja sen sivunrakennuksen jäännökset.

Alakohde 1 savottakämpä, koko: 12,5 x 9,2 metriä, pitkät sivut kulkevat etelästä pohjoiseen. Keskellä on betoninen palomuri, jonka koko on 2,8 x 2,3 metriä. Muurissa on ollut useampia uuneja eri huoneisiin. Uuneissa on käytetty Lalli -merkkisiä tulitiiliä. Seinien paikoilla on luonnonkiviä, jotka ovat toimineet sokkeleina. Lattia-alalla on sahanpurua. Ilmeisesti kämpä on purettu, eikä siitä ole juuri muuta kuin pohjan ala jäljellä.

Alakohde 2 savottakämpän sivurakennus. Koko: 7,3 x 6,4 metriä. Pitkät sivut kulkevat pohjoisesta etelään. Rakennelman keskellä on betonilaatan kappaleita ja lattian alalla on lahonneita lankkuja. Seinät erottuvat multapenkkinä ja eteisen porras on itäseinän keskellä.

Kohteen rajaus

Kohde rajautuu aluemaisesti gps paikantimella mitattujen alakohteiden ylle.

Tulkinta

Metsätyökämpän ja sen sivurakennuksen rauniot. Kämpä on purettu, eikä kohteella ole enää suojelullista arvoa.

Lisätietoja

Vieressä on eri kohteena Vesipasa ja lumiaura, jotka ovat kuuluneet kämpän varusteisiin.

Toimenpiteet

Tarkastukset

Tila: 3 Toteutettu Laji: 6 Suojeluarvojen tarkastus Tarkastusvuosi: 2013
 Tarkastuspvm: 7.6.2013 Tarkastaja: T. Karjalainen
 Kuvaus:

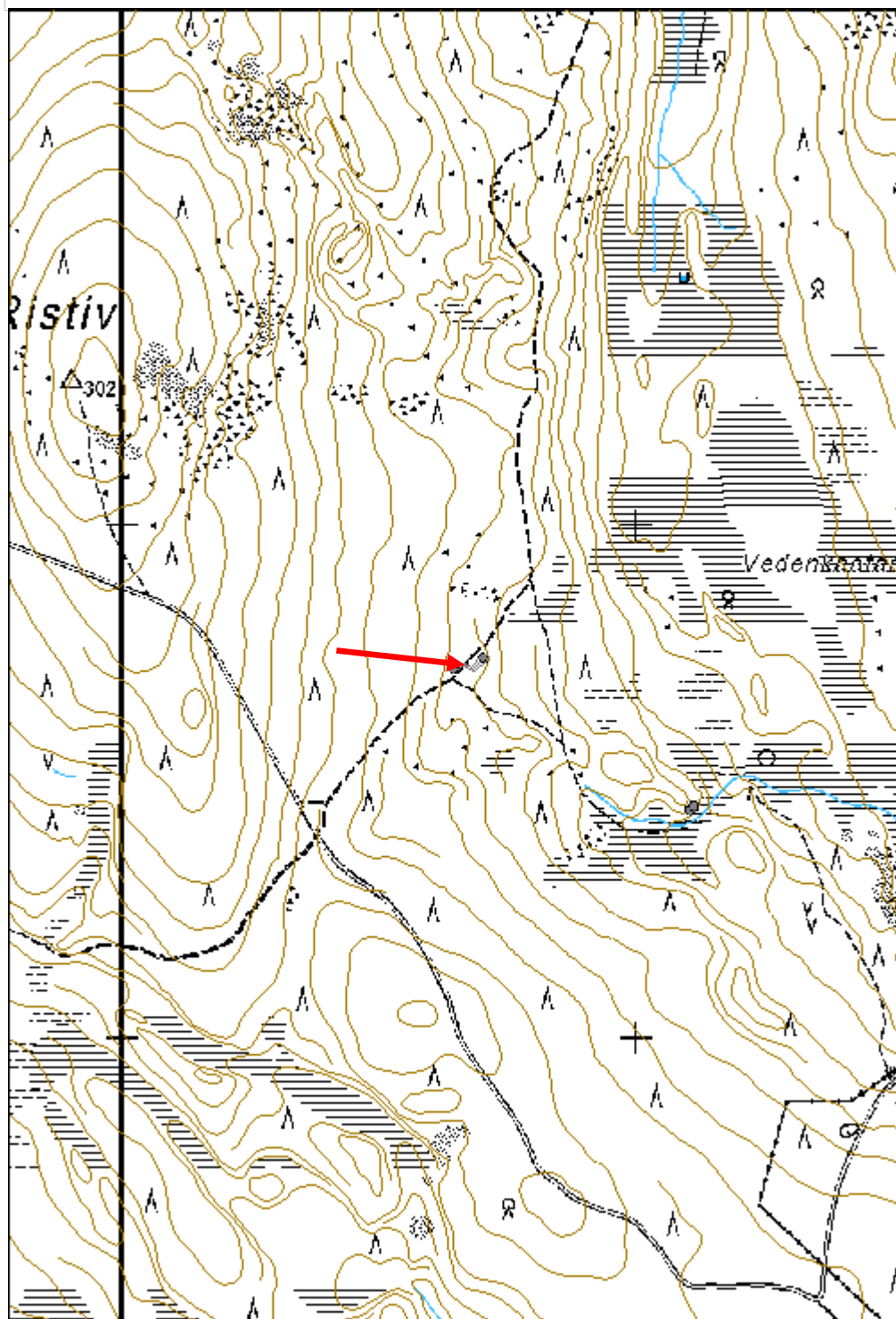
Viranomais- rekisterinro:		Kunto:	3 Huono
Arvotus:	99 Ei suojeluarvoa	Olotila:	2 Ei käytössä
Selitys:		Kohteen suojelu:	99 Ei suojeluarvoa
		Selitys:	

Ympäristön suojelu:	0 Ei määritelty
Selitys:	



Kämppä on purettu, keskellä palomuuuri.

Kohdetyyppi:	1 Asuinpaikat	Copyright:	© Metsähallitus 2008 © Maanmittauslaitos 1/MML/08
Koordinaatit:	X 7473730, Y 3420654	Mittakaava:	1:10000



Ylioja kämppä jäännös	MH-tunnus: 162034
------------------------------	--------------------------

Kohdetyyppi:	1 Asuinpaikat	Haltija:	181 Metsätalous Länsi-Lappi
Ajoitus:	7116 Uusi aika	Ylläpitäjä:	181 Metsätalous Länsi-Lappi
Rakentamisvuosi:		Kunta:	261 Kittilä
Lukumäärä:	2		

Koordinaattiselitys:	Geometria tuotettu:
Koordinaatit:	Löydöt:
X 7473020, Y 3421719, Z 217	4 Gps-mittaus, korjaamaton

Taustatiedot

Uusi löytö.

Ympäristön kuvaus

Kohde sijaitsee hiekkaisella mäntykankaalla, jonka eteläpuolelta kulkee tie ja poroaita idästä länteen. Itäpuolella on suo, jonka lävitse kulkee Ylioja.

Kohteen kuvaus

Kohteessa on savottakämpän ja siihen liittyvän tallin jäännökset.

Alakohde 1 kämppä, koko: 8,6 x 5,2 metriä. Pitkät sivut kulkevat kaakosta luoteeseen. Seinät erottuvat lahonneena hirsikehikkona, joka on osittain jo maaton turvepenkiksi. Hirret on sahalla katkottu. Rakennelman itäpuolella on uunikiukaan raunio, jonka koko on 2,3 x 3,6 x 1,5 metriä. Kiukaan päällä kasvaa koivu. Kämpän länsipuolella, 2 metrin etäisyydellä on 3 x 2 x 1 metrin kokoinen kuoppa. Kämpän pohjoispuolella 10 metrin etäisyydellä on uusi rautaverkosta tehty poroaita.

Alakohde 2, talli. Koko 6,5 x 4,8 metriä. Pitkät sivut kulkevat pohjoisesta etelään. Rakennelmasta on näkyvissä muutamien lahojen hirsien suorakaide. Hirret on sahalla ja kirveellä katkottuja ja päistä salvattuja.

Kohteen rajaus

Kohde rajautuu aluemaisesti alakohdeista mitattujen gps pisteiden ylle.

Tulkinta

Metsätyökämpän ja tallin rauniot.

Lisätietoja

Toimenpiteet

Tarkastukset

Tila: 3 Toteutettu Laji: 6 Suojeluarvojen tarkastus Tarkastusvuosi: 2013
Tarkastuspvm: 7.6.2013 Tarkastaja: T: Karjalainen
Kuvaus:

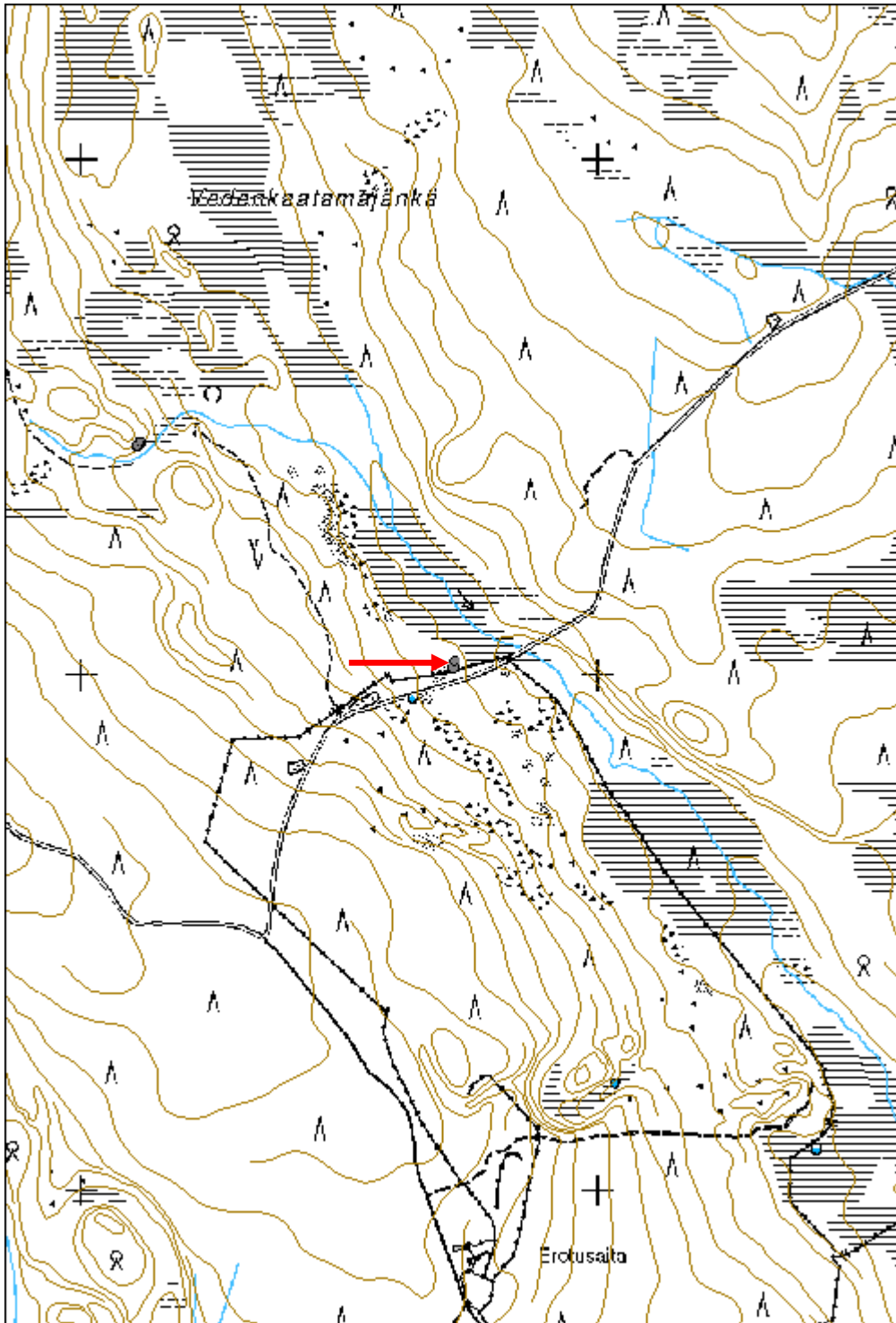
Viranomais- rekisterinro:		Kunto:	2 Keskinertainen
Arvotus:	8 Muu suojeluarvo	Olotila:	2 Ei käytössä
Selitys:		Kohteen suoja:	9 Muu suojeluarvo
		Selitys:	

Ympäristön suoja:	0 Ei määritelty
Selitys:	



Etualalla hirsiseiniä, taustalla suuri uunin kiviraunio.

Kohdetyyppi:	1 Asuinpaikat	Copyright:	© Metsähallitus 2008 © Maanmittauslaitos 1/MML/08
Koordinaatit:	X 7473020, Y 3421719, Z 217	Mittakaava:	1:10000



Ukonselkä kämpä jäännös

MH-tunnus: 162039

Kohdetyyppi:	1 Asuinpaikat	Haltija:	181 Metsätalous Länsi-Lappi
Ajoitus:	7116 Uusi aika	Ylläpitäjä:	181 Metsätalous Länsi-Lappi
Rakentamisvuosi:		Kunta:	261 Kittilä
Lukumäärä:	3		

Koordinaattiselitys:		Geometria tuotettu:	4 Gps-mittaus, korjaamaton
Koordinaatit:	X 7474418, Y 3422432, Z 256	Löydöt:	

Taustatiedot

Silvia.

Ympäristön kuvaus

Kohde sijaitsee moreeniharjulla, jossa kasvaa mäntymetsä. Kohteen maasto laskee itään suohon.

Kohteen kuvaus

Kohteessa on kolme hirressä tehtyä rakennuksen jäännöstä, jotka ovat metsätyökämppejä.

Alakohde 1 kämpä. Koko: 8,2 x 4,3 metriä, pitkät sivut kulkevat koillisesta lounaaseen. Puolivälissä on väliseinä lyhyiden sivujen suuntaisesti. Länsikulmassa on 9 hirsikertaa. Hirret on alhaalta salvattuja ja sahalla ja kirveellä katkottuja. Itänurkassa on uuni, jonka koko on 2 x 2 x 0,7 metriä. Molemmista huoneista on ovet kaakkoon, suolle. Lounaisseinän keskellä on ikkuna-aukko. Päällä kasvaa koivuja ja mäntyjä.

Alakohde 2 kämpä. Koko: 3,5 x 3,5 metriä. Seinät kulkevat päiilman suuntiin. Koillisnurkassa on liesi, jonka koko on 80 x 80 x 70 cm. Rakennelman hirsikehikko on osittain maahan kaivettu ja sen ulkopuolella on 50 cm vahvuinen maavalli. Lattiataso on puolen metrin syvyydessä.

Alakohde 3 kämpä. Koko: 3,5 x 3,5 metriä. Seinät kulkevat päiilmansuuntiin. Koillisnurkassa on jäljellä 8 hirsikertaa. Hirret on sahalla ja kirveellä katkottu ja salvettu alapuolelta. Katto on tehty kirveellä halkaistuista laudoista. Oviaukko on itään suolle. Pohjoisseinästä on ilmeisesti sahattu pöllejä myöhemmin.

Kohteen rajaus

Kohde rajautuu aluemaisesti alakohteista mitattujen gps pisteiden ylle.

Tulkinta

Metsätyökämpä sivurakennuksineen. Yksittäisten rakennusten funktiota on enää vaikea arvailla. Ainakin rakennus 2 oli osittain maahan kaivettu ns. multakämpäksi tai sitten se on kellari.

Lisätietoja

Toimenpiteet

Tarkastukset

Tila: 3 Toteutettu Laji: 6 Suojeluarvojen tarkastus Tarkastusvuosi: 2013
 Tarkastuspvm: 7.6.2013 Tarkastaja: T. Karjalainen
 Kuvaus:

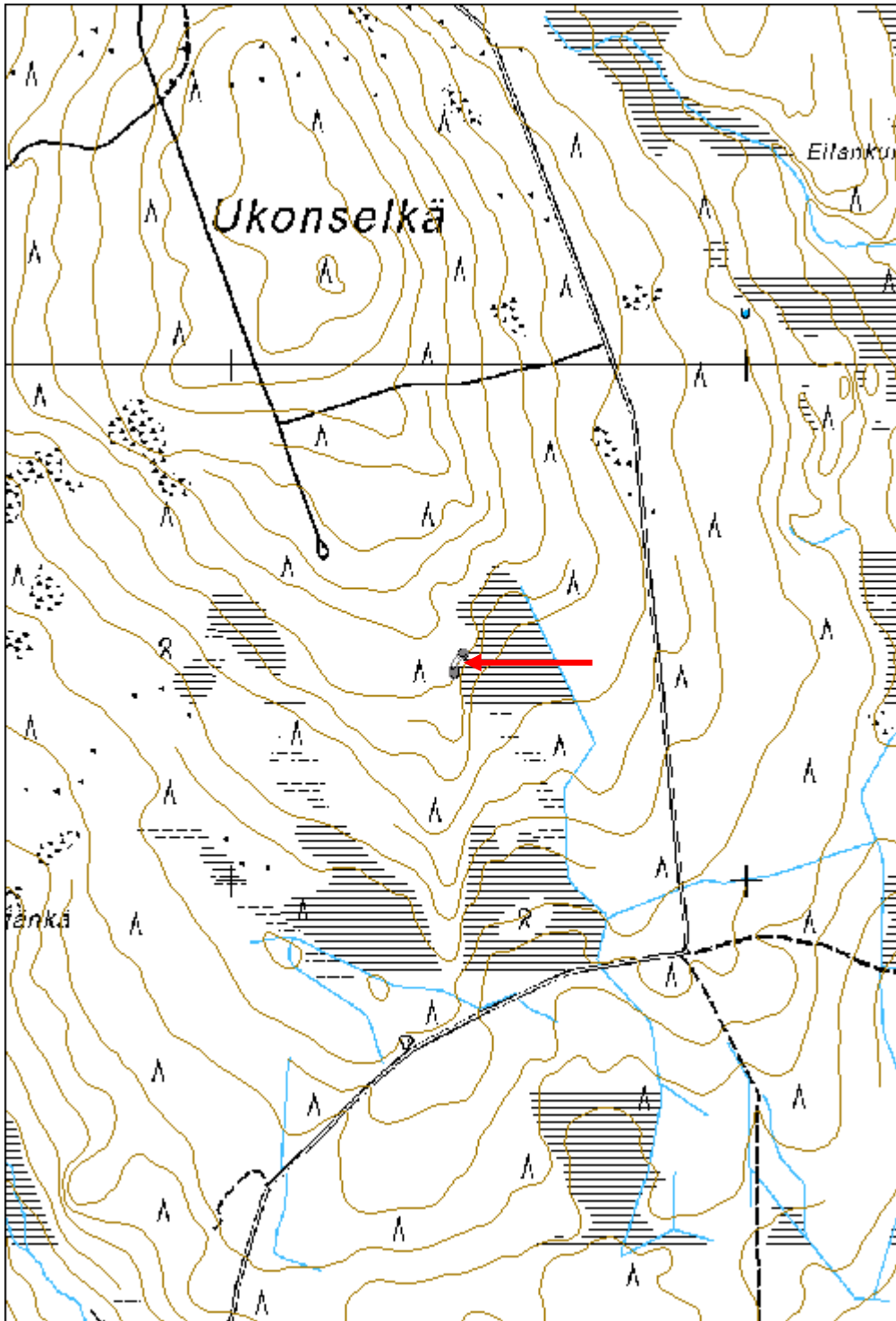
**Viranomais-
rekisterinro:****Kunto:** 2 Keskinertainen**Olotila:** 2 Ei käytössä**Arvotus:** 8 Muu suojeluarvo**Kohteen
suojelu:** 9 Muu suojeluarvo**Selitys:****Selitys:****Ympäristön
suojelu:**

0 Ei määritelty

Selitys:

Kohteessa on kolmen hirsirakennuksen jäännökset, kuvassa uunin raunio.

Kohdetyyppi:	1 Asuinpaikat	Copyright:	© Metsähallitus 2008 © Maanmittauslaitos 1/MML/08
Koordinaatit:	X 7474418, Y 3422432, Z 256	Mittakaava:	1:10000



Eilankumpu kämpmä jäännös

MH-tunnus: 162052

Kohdetyyppi:	1 Asuinpaikat	Haltija:	181 Metsätalous Länsi-Lappi
Ajoitus:	7116 Uusi aika	Ylläpitäjä:	181 Metsätalous Länsi-Lappi
Rakentamisvuosi:		Kunta:	261 Kittilä
Lukumäärä:	4		

Koordinaatti- selitys:		Geometria tuotettu:	4 Gps-mittaus, korjaamaton
Koordinaatit:	X 7475121, Y 3422951, Z 236	Löydöt:	

Taustatiedot

Silvia.

Ympäristön kuvaus

Kohde sijaitsee Ukonselän kivisen moreeniharjun itälaidalla suon reunassa. Alueella kasvaa mäntymetsä.

Kohteen kuvaus

Kohteessa on neljä metsäykämpän rauniota.

Alakohde 1, koko: 9,4 x 6,4 metriä. Pitkät sivut kulkevat idästä länteen. Rakennelmasta on kolme hirsikertaa jäljellä. Kirveellä ja sahalla katkotut hirret on nurkista salvettu. Itäseinän keskellä on uunin kiviraunio, jonka koko on 2,3 x 3 x 1,2 metriä. Päällä kasvaa nuoria koivuja.

Alakohde 2, koko: 16 x 4,6 metriä. Väliseinät 8 ja 12 metrien kohdalla länsipäästä mitattuna. Pitkät sivut kulkevat lännestä itään. Hirret on katkottu sahalla ja kirveellä ja nurkat on salvettu. Hirsien välissä on kunnariive. Kattolaudat ovat romahtaneet rakennelman päälle ja ne on kirveellä halkaistuja.

Alakohde 3, koko: 5,6 x 3,8 metriä. Pitkät sivut kulkevat pohjoisesta etelään. Rakennelmasta on jäljellä kaksi lahonnutta hirsikertaa.

Alakohde 4, koko: 5,3 x 5 metriä. Pitkät sivut kulkevat pohjoisesta etelään. Lounaiskulmassa on uunin kiviraunio, jonka koko on 2 x 2,3 x 0,5 metriä. Hirret on salvettu ja sahalla ja kirveellä katkottu. Ovi on länsiseinän keskellä. Päällä kasvaa nuoria koivuja.

Kohteen rajaus

Kohde rajautuu aluemaisesti alakohteista mitattujen gps pisteiden ylle.

Tulkinta

Metsäykämpän ja sen sivurakennusten rauniot.

Lisätietoja***Toimenpiteet***

Tarkastukset

Tila: 3 Toteutettu Laji: 6 Suojeluarvojen tarkastus Tarkastusvuosi: 2013
 Tarkastuspvm: 7.6.2013 Tarkastaja: T. Karjalainen
 Kuvaus:

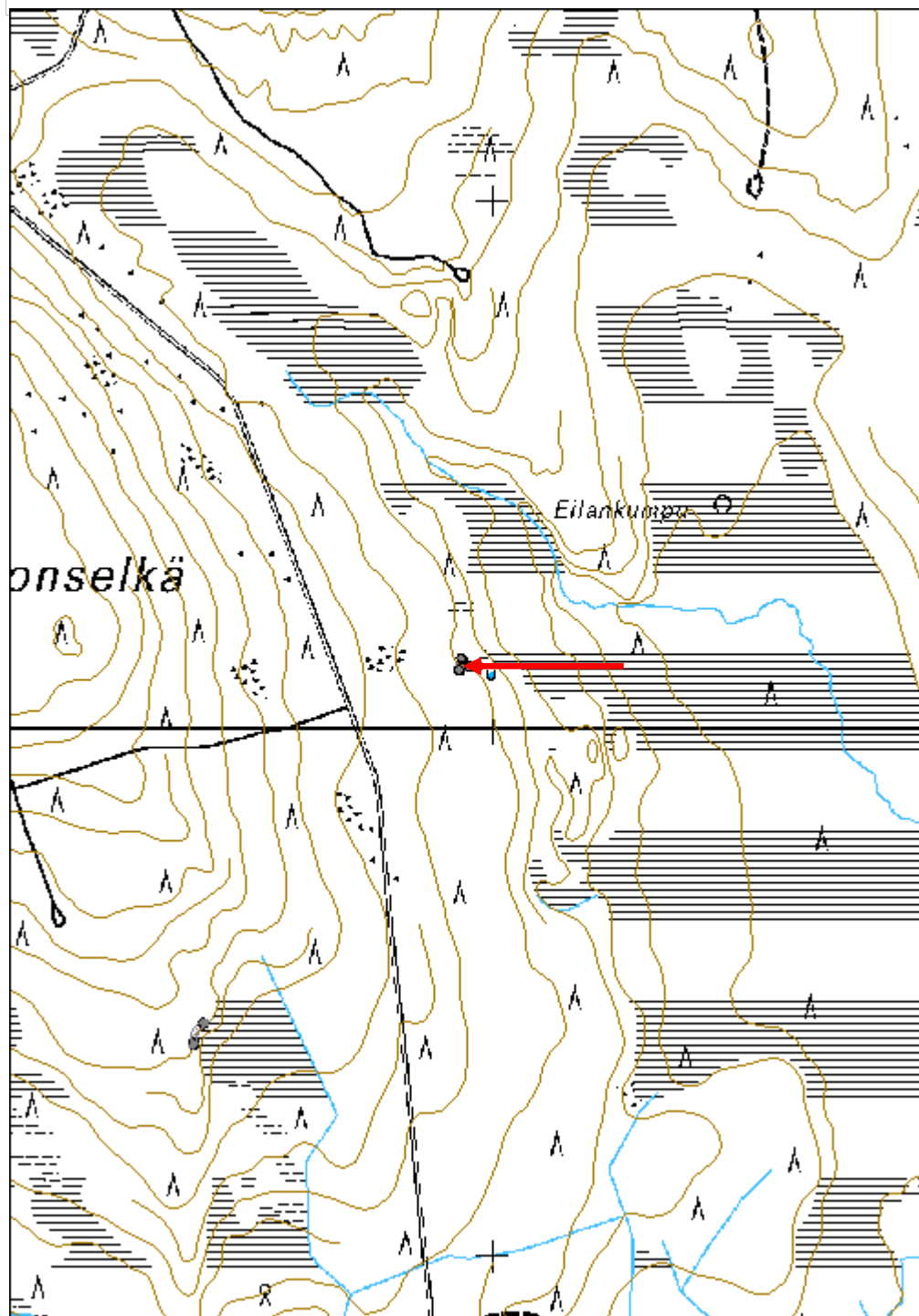
**Viranomais-
rekisterinro:****Kunto:** 2 Keskipertainen**Olotila:** 2 Ei käytössä**Arvotus:** 8 Muu suojeluarvo**Kohteen
suojelu:** 9 Muu suojeluarvo**Selitys:****Selitys:****Ympäristön
suojelu:**

0 Ei määritelty

Selitys:

Kohteessa on neljän suuren hirsirakennuksen jäännökset.

Kohdetyyppi:	1 Asuinpaikat	Copyright:	© Metsähallitus 2008 © Maanmittauslaitos 1/MML/08
Koordinaatit:	X 7475121, Y 3422951, Z 236	Mittakaava:	1:10000



Sätkenjärvi kämppä jäännös

MH-tunnus: 162078

Kohdetyyppi:	1 Asuinpaikat	Haltija:	181 Metsätalous Länsi-Lappi
Ajoitus:	7116 Uusi aika	Ylläpitäjä:	181 Metsätalous Länsi-Lappi
Rakentamisvuosi:		Kunta:	261 Kittilä
Lukumäärä:	4		

Koordinaattiselitys:		Geometria tuotettu:	4 Gps-mittaus, korjaamaton
Koordinaatit:	X 7558158, Y 3418299, Z 273	Löydöt:	

Taustatiedot

Silvia

Ympäristön kuvaus

Kohde sijaitsee Sätkenjärven koillispuolella järven rannassa. Alue on kivistä moreenikangasta, jossa kasvaa mäntymetsä. Alueen keskeltä laskee Sätkenjärven oja koilliseen.

Kohteen kuvaus

Kohteessa on viisi hirsistä tehtyä metsätyökämpärakennusten jäännöstä. Kaikissa rakennuksissa on ollut kirveellä ja sahalla katkotut hirret ja kirveellä halkaistuista laudoista katto.

Alakohde 1. Koko: 6,2 x 4,8 metriä. Pitkät sivut kulkevat koillisesta lounaaseen. Hirret ovat molemmin puolin salvetut, joista on kaksi hirsikertaa jäljellä. Länsinurkassa on 2 x 2 x 0,5 metrin kokoinen uunin kiviraunio. Päällä kasvaa nuoria koivuja.

Alakohde 2. Koko: 13,7 x 6,2 metriä. Välisenä on 6,6 metrin kohdalla pohjoisesta lukien. Pitkät sivut kulkevat pohjoisesta etelään. Pohjoinen huone on 4 metrin levyinen. Lounaiskulmassa on 2 x 2,4 x 1 metrin kokoinen uunin kiviraunio. Hirsikertoja on 7 jäljellä.

Alakohde 3. Kaksi rakennusta, joiden väli on 1 metri. Rakennus 1: Koko: 6 x 3,8 metriä. Pitkät sivut kulkevat kaakosta luoteeseen. Rakennus 2 sijaitsee rakennuksesta 1 kaakkoon. Koko: 5,8 x 5 metriä. Pitkät sivut kulkevat koillisesta lounaaseen. Etelänurkassa on 2 x 2 x 1 metrin kokoisen uunin kiviraunio. Ovi on kaakkoisseinän keskellä. Hirret ovat alapuolelta salvettu ja niitä on kaksi hirsikertaa jäljellä. Päällä kasvaa koivuja. Oviaukon leveys on 80 cm.

Alakohde 4. Koko: 10 x 6,4 metriä. Eteläpääty on 5,4 metrin levyinen. Pitkät sivut kulkevat pohjoisesta etelään. Lounaiskulmassa on 2 x 2 x 1 metrin kokoisen uunin kiviraunio. Molemmin puolin salvattuja hirsikertoja on 7 jäljellä. Koilliskulmassa on 30 cm levyinen räppänä luukku. Hirsien välissä on kunnariive. Päällä kasvaa koivuja ja kuusia.

Kohteen rajaus

Kohde rajautuu aluemaisesti alakohdeista mitattujen gps pisteiden ylle.

Tulkinta

Metsätyökämppien raunioita.

Lisätietoja

Toimenpiteet**Tarkastukset**

Tila: 3 Toteutettu Laji: 6 Suojeluarvojen tarkastus Tarkastusvuosi: 2013
 Tarkastuspvm: 10.6.2013 Tarkastaja: T. Karjalainen
 Kuvaus:

**Viranomais-
rekisterinro:**

Kunto: 2 Keskinertainen

Arvotus: 8 Muu suojeluarvo

Olotila: 2 Ei käytössä

**Kohteen
suojaus:** 9 Muu suojeluarvo

Selitys:

Selitys:

**Ympäristön
suojaus:**

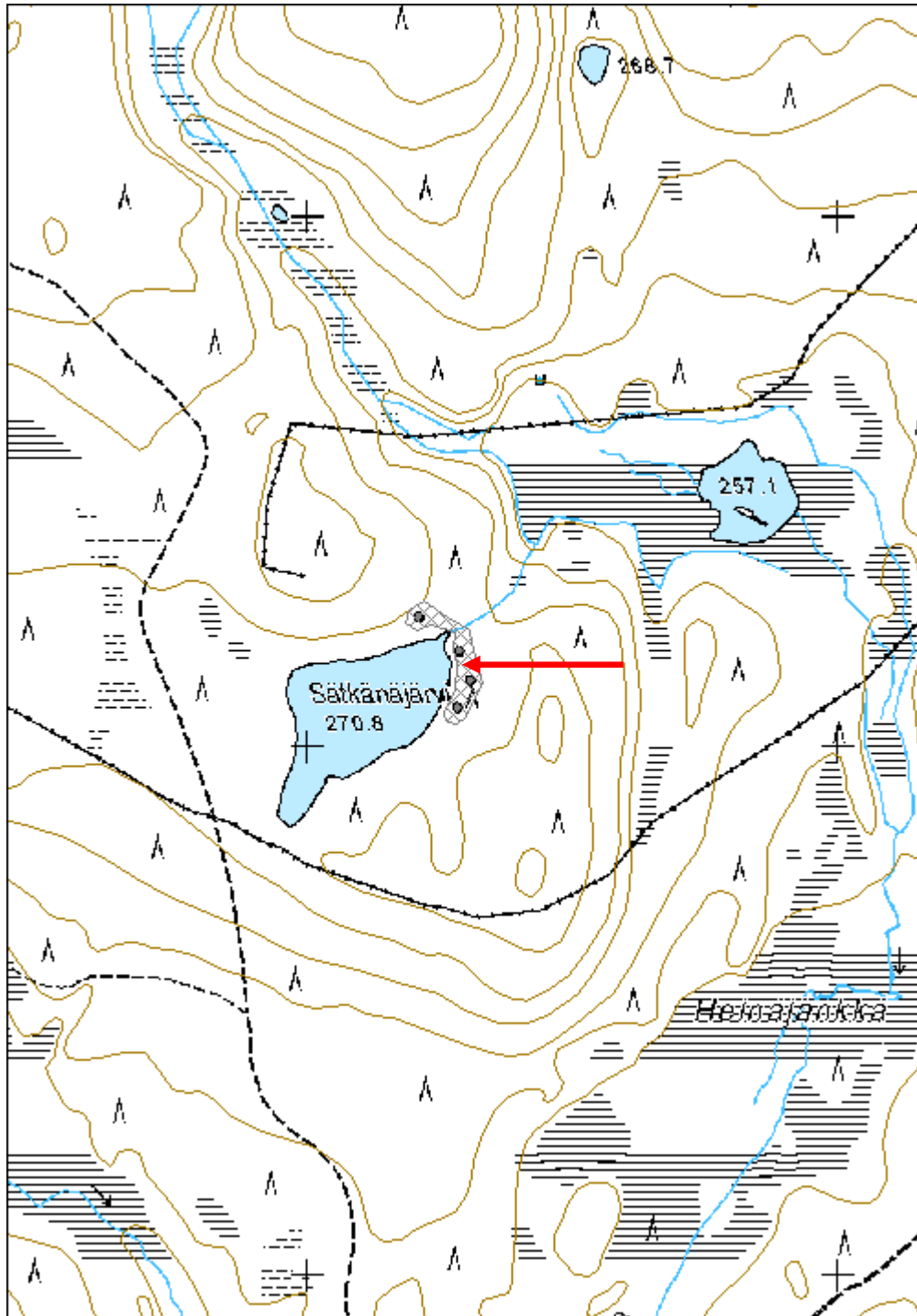
0 Ei määritelty

Selitys:



Kiviraunio kämpän nurkassa.

Kohdetyyppi:	1 Asuinpaikat	Copyright:	© Metsähallitus 2008 © Maanmittauslaitos 1/MML/08
Koordinaatit:	X 7558158, Y 3418299, Z 273	Mittakaava:	1:10000



Silmälasilammit kämpä jäännös	MH-tunnus: 162216
--------------------------------------	--------------------------

Kohdetyyppi:	1 Asuinpaikat	Haltija:	181 Metsätalous Länsi-Lappi
Ajoitus:	7116 Uusi aika	Ylläpitäjä:	181 Metsätalous Länsi-Lappi
Rakentamisvuosi:		Kunta:	261 Kittilä
Lukumäärä:	2		

Koordinaattiselitys:	Geometria tuotettu: 4 Gps-mittaus, korjaamaton
Koordinaatit: X 7457564, Y 3426948, Z 206	Löydöt:

Taustatiedot

Löytyi inventoinnissa.

Ympäristön kuvaus

Kohde sijaitsee Silmälasilampien itäpuolella hiekkaharjun laella, jossa kasvaa mäntymetsä. Kämpän ympäristössä on niittyiha ja kohteen itäpuolitse kulkee hiekkatie pohjoiseen.

Kohteen kuvaus

Kohteessa on metsätyökämpän ja tallin rakennusten jäännökset, jotka on merkitty alakohteiksi.

Alakohde 1 kämpä pisteessä x 3426959, y 7457523. Koko 15,8 x 8 metriä, pitkät sivut kulkevat kaakosta luoteeseen. Väliseinä on 7 metrin kohdalla kaakossa mitattuna. Kämpän sija erottuu tasaisena heinäalueena, vain yhdessä kulmassa on hirren jäännös. Kämpän lattian alueella on kolme kuoppaa ja eteläpäädyn ulkopuolella yksi. Rakennus on purettu.

Alakohde 2 talli pisteessä x 3426932, y 7457595. Koko 5 x 7 metriä, pitkät sivut kulkevat koillisesta lounaaseen. Rakennelmasta on näkyvissä lahonneet parrut ja lattian sahalankut sekä sahattuja lautoja. Päällä kasvaa koivun taimia.

Kohteen rajaus

Kohde rajautuu aluemaisesti gps mittauksella paikannettujen alakohteiden ylle.

Tulkinta

metsätyökämpän ja tallin jäännökset. Päärakennus on purettu. Ilmeisesti kämpä on 1950 - 1960 luvuilta.

Lisätietoja**Toimenpiteet****Tarkastukset**

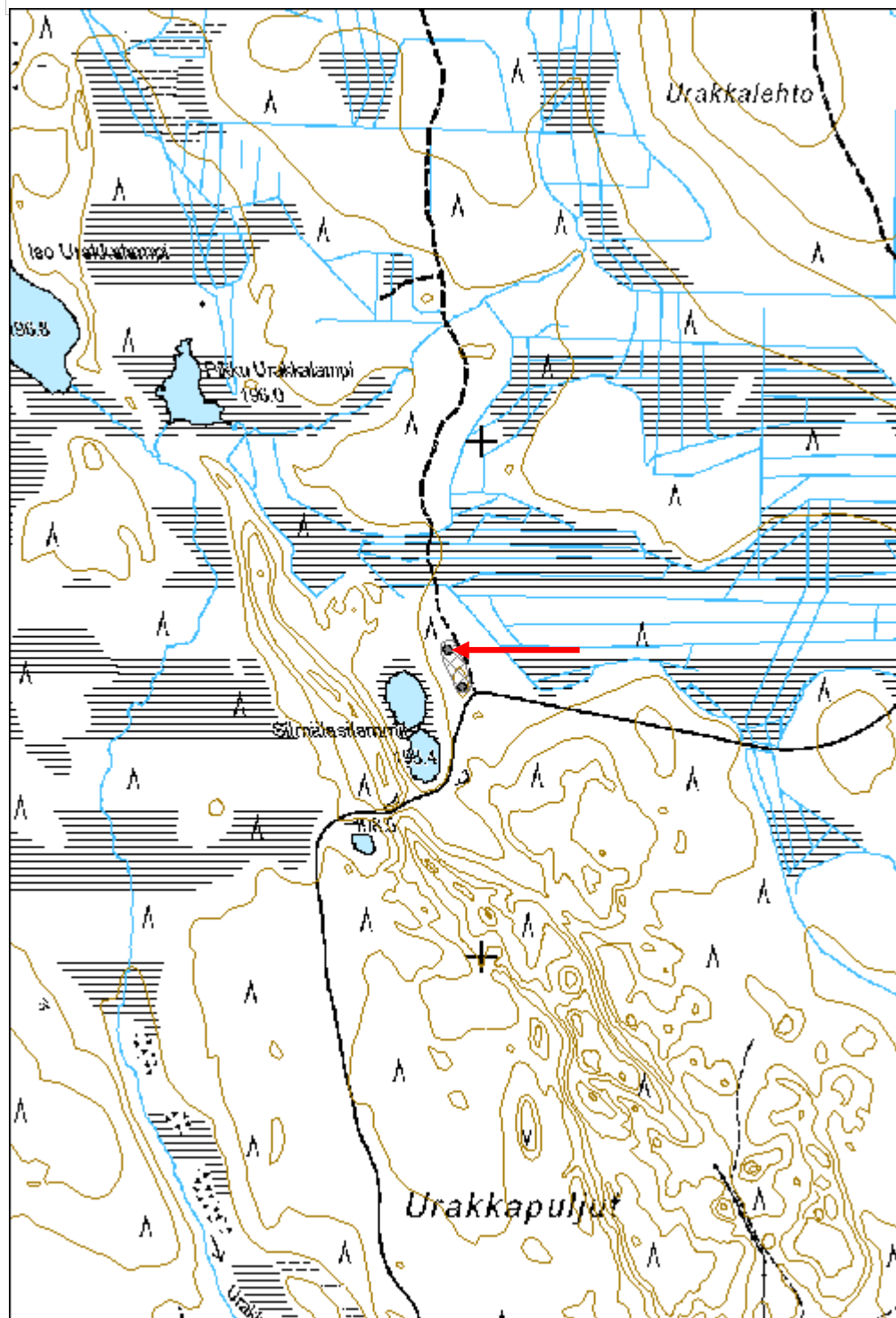
Tila: 3 Toteutettu Laji: 6 Suojeluarvojen tarkastus Tarkastusvuosi: 2013
Tarkastuspvm: 12.6.2013 Tarkastaja: T. Karjalainen
Kuvaus:

Viranomais- rekisterinro:		Kunto:	3 Huono
Arvotus:	99 Ei suojeluarvoa	Olotila:	2 Ei käytössä
Selitys:		Kohteen suojaus:	99 Ei suojeluarvoa
Selitys:		Selitys:	
Ympäristön suojaus:	0 Ei määritelty		
Selitys:			



Kämpän rakenteet sijaitsevat niittynä erottuvan pihan reunalla.

Kohdetyyppi:	1 Asuinpaikat	Copyright:	© Metsähallitus 2008 © Maanmittauslaitos 1/MML/08
Koordinaatit:	X 7457564, Y 3426948, Z 206	Mittakaava:	1:10000



Mustalehto kämppä jäännös

MH-tunnus: 162517

Kohdetyyppi:	1 Asuinpaikat	Haltija:	181 Metsätalous Länsi-Lappi
Ajoitus:	7116 Uusi aika	Ylläpitäjä:	181 Metsätalous Länsi-Lappi
Rakentamisvuosi:		Kunta:	0
Lukumäärä:	2		

Koordinaattiselitys:		Geometria tuotettu:	4 Gps-mittaus, korjaamaton
Koordinaatit:	X 7453538, Y 3425436, Z 173	Löydöt:	

Taustatiedot

Silvia

Ympäristön kuvaus

Kohde sijaitsee Mustalehto -nimisen mäntykankaan länsireunalla. Kohteen länsipuolella on 10 metrin etäisyydellä suo, johon kankaan rinne laskee.

Kohteen kuvaus

Kohteessa on metsätyökämpän ja sen tallin jäännökset.

Alakohde 1 kämppä. Koko 15,2 x 8,2 metriä. Pitkät sivut kulkevat pohjoisesta etelään. Väliseinä on etelästä mitattuna 6,5 metrin kohdalla. Seinät on tehty hirsistä, jotka ovat pääosin lahonneet. Nurkissa on lohenpyrstösälvos. Pohjoispäässä on eteinen, jonka koko on 1,6 x 4 metriä. Rakennelman poikkisuuntaan kulkee katon hirsiniskoja, joiden päällä on lautakatto. Sisällä on muutamia kaminan torvia. Päällä kasvaa koivuvittikko.

Alakohde 2 talli. Koko 7 x 10 metriä. Pitkät sivut kulkevat pohjoisesta etelään. Hirret on salvettu kahdelta puolelta ja nurkissa on porattuja reikiä, joissa on tappeja. Hirret on sahalla sahattu ja niiden päällä on lautakatto. Päällä kasvaa koivuvittikko.

Kohteen rajaus

Kohde rajautuu alakohdeita mitattujen gps pisteiden ylle.

Tulkinta

Metsätyökämpän ja siihen liittyvän tallin jäännökset. Rakenteet ovat pääosin jo lahonneet.

Lisätietoja

Toimenpiteet

Tarkastukset

Tila: 3 Toteutettu Laji: 6 Suojeluarvojen tarkastus Tarkastusvuosi: 2013
Tarkastuspvm: 13.6.2013 Tarkastaja: T. Karjalainen
Kuvaus:

Viranomais- rekisterinro:		Kunto:	3 Huono
Arvotus:	8 Muu suojeuarvo	Olotila:	2 Ei käytössä
Selitys:		Kohteen suoja:	9 Muu suojeuarvo
		Selitys:	

Ympäristön suoja:	0 Ei määritelty
Selitys:	



Kohteessa on kämpän ja tallin jäännökset, jotka molemmat ovat koivuntaimien peitossa.

Kirjokuusikko kämpppä jäännös	MH-tunnus: 160199
--------------------------------------	--------------------------

Kohdetyyppi:	1 Asuinpaikat	Haltija:	181 Metsätalous Länsi-Lappi
Ajoitus:	7116 Uusi aika	Ylläpitäjä:	181 Metsätalous Länsi-Lappi
Rakentamivuosi:		Kunta:	261 Kittilä
Lukumäärä:	1		

Koordinaattiselitys:	Geometria tuotettu:
Koordinaatit:	Löydöt:
X 7520500, Y 3392153, Z 245	4 Gps-mittaus, korjaamaton

Taustatiedot

Silvia.

Ympäristön kuvaus

Kohde sijaitsee suon reunarämeellä, jossa kasvaa kuusta ja koivua.

Kohteen kuvaus

Kämpän koko on 6,7 x 3,4 metriä, jonka pitkät sivut ovat idästä länteen. Kämpä on jaettu väliseinällä lännestä katsottuna 3,5 metrin kohdalla. Lautaovi on länsiseinässä ja sen vieressä on hevosluokka. Ovessa on pahvivuoraus ja runsaasti nauloja. Oven pielissä puut ovat surrattu rautalangoilla. Hirret ovat katkottu sahalla ja salvattu molemmin puolin. Kämpässä on kymmenen hirsikertaa jäljellä. Kämpän sisällä on kalvanoituja pellin paloja kamiinan kohdalla. Kämpän ympärillä on paljon tynnyripatoja.

Kohteen rajaus

Kohde rajautuu pistemäisesti kämpän keskeltä mitattuun gps pisteeseen.

Tulkinta

Kämpässä on ilmeisesti ollut turvekatto, koska kova kunta päällä.

Lisätietoja***Toimenpiteet******Tarkastukset***

Tila: 3 Toteutettu Laji: 6 Suojeluarvojen tarkastus Tarkastusvuosi: 2013
 Tarkastuspvm: 17.6.2013 Tarkastaja: T. Karjalainen
 Kuvaus:

Viranomaisrekisterinro:	Kunto:
	2 Keskinertainen
	Olotila:
	2 Ei käytössä
Arvotus:	Kohteen suojelu:
8 Muu suojeluarvo	9 Muu suojeluarvo

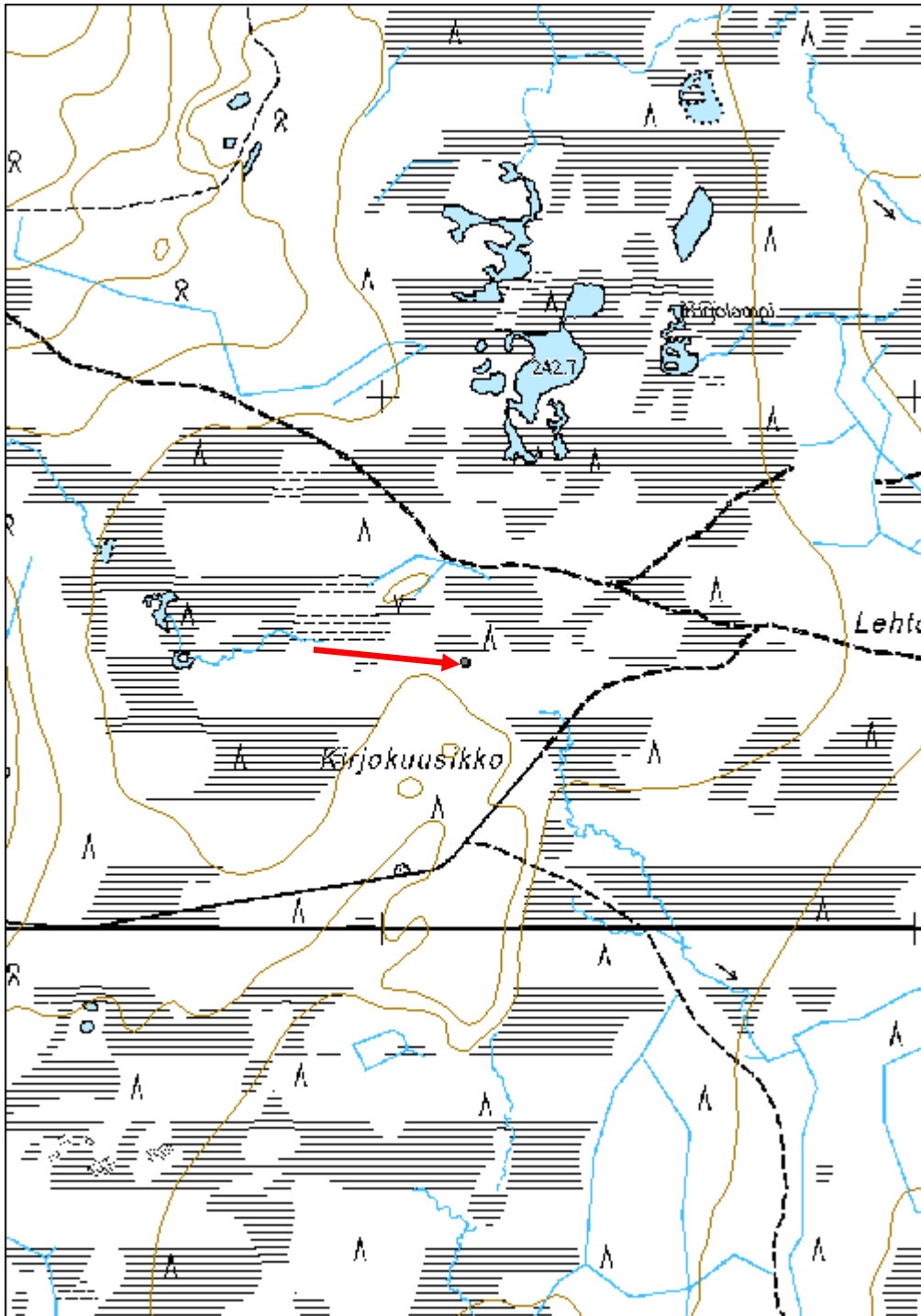
Selitys:**Selitys:****Ympäristön
suojelu:**

0 Ei määritelty

Selitys:

Kämpän ovipääty.

Kohdetyyppi:	1 Asuinpaikat	Copyright:	© Metsähallitus 2008 © Maanmittauslaitos 1/MML/08
Koordinaatit:	X 7520500, Y 3392153, Z 245	Mittakaava:	1:10000



Rykimälehto kämppä jäännös	MH-tunnus: 160122
-----------------------------------	--------------------------

Kohdetyyppi:	1 Asuinpaikat	Haltija:	181 Metsätalous Länsi-Lappi
Ajoitus:	7116 Uusi aika	Ylläpitäjä:	181 Metsätalous Länsi-Lappi
Rakentamisvuosi:		Kunta:	261 Kittilä
Lukumäärä:	1		

Koordinaattiselitys:	Geometria tuotettu: 4 Gps-mittaus, korjaamaton
Koordinaatit: X 7511487, Y 3438930, Z 215	Löydöt:

Taustatiedot

Kohde löytyi Metsähallituksen työntekijän ilmoituksen johdosta.

Ympäristön kuvaus

Kohde sijaitsee länteen, suohon laskevalla mäntykankaan reunalla. Kohteen länsipuolitse kulkee metrin päässä kulku-ura.

Kohteen kuvaus

Kämpän koko on 14,7 x 7 metriä. Väliseinä kulkee eteläpäästä mitattuna 8,7 metrin kohdalla. Pitkät sivut kulkevat pohjoisesta etelään. Hirret ovat katkottu sahalla ja kirveellä ja niissä on molemmin puolin salvos. Oven ulkopinnassa on harmaata kattohuopaa. Kämpä on särkynyt tien teossa ja on huonokuntoinen. Päällä kasvaa nuorta koivikkoa.

Kohteen rajaus

Kohde rajautuu pistemäisesti kämpän keskeltä mitattuun gps pisteeseen.

Tulkinta***Lisätietoja******Toimenpiteet******Tarkastukset***

Tila: 3 Toteutettu Laji: 6 Suojeluarvojen tarkastus Tarkastusvuosi: 2013
 Tarkastuspvm: 24.6.2013 Tarkastaja: T. Karjalainen
 Kuvaus:

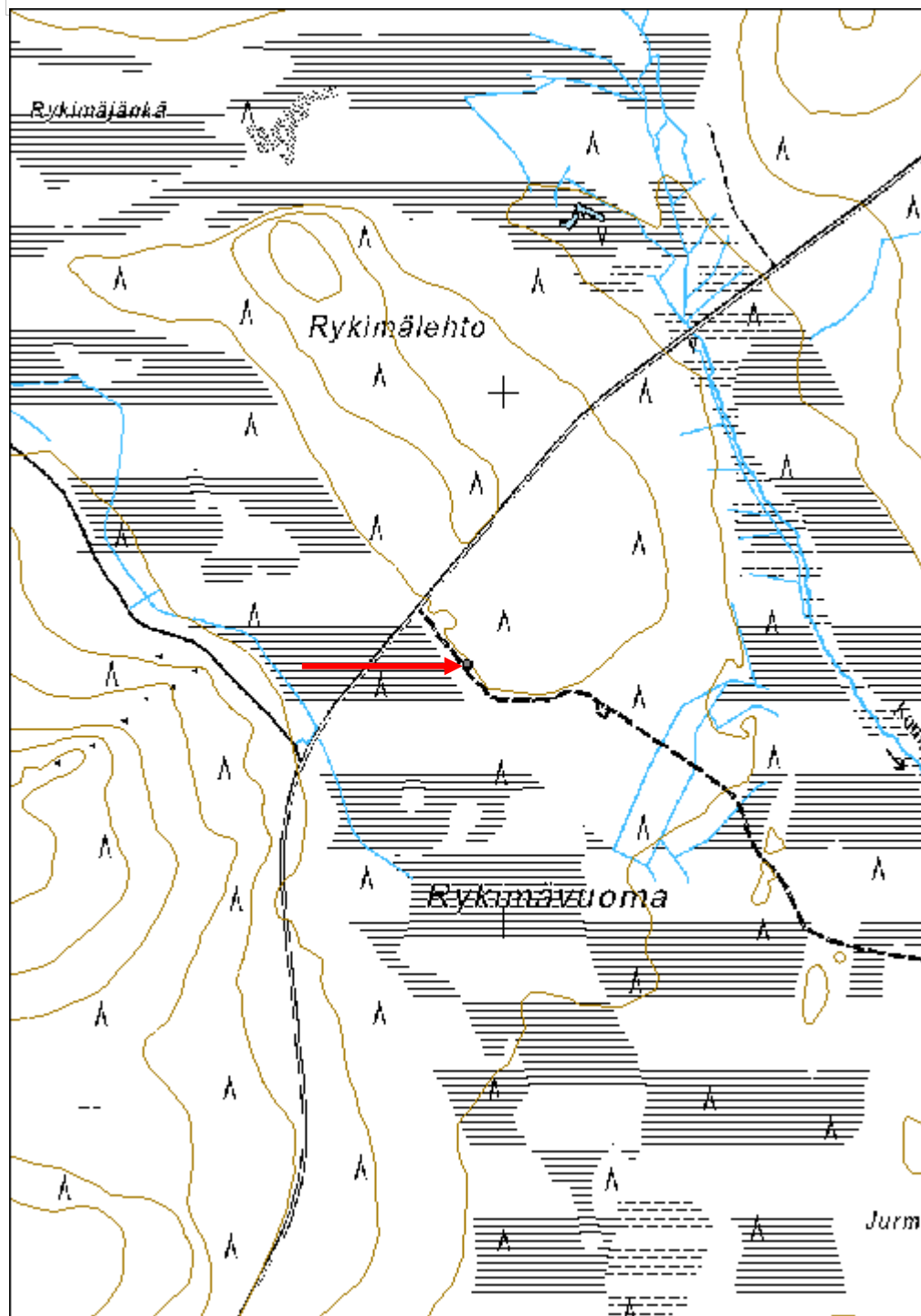
Viranomaisrekisterinro:	Kunto: 3 Huono
	Olotila: 2 Ei käytössä
Arvotus: 8 Muu suojeluarvo	Kohteen suojelu: 9 Muu suojeluarvo

Selitys:	Selitys:
Ympäristön suojelu:	0 Ei määritelty
Selitys:	



Kämpän rakenteet on koottu läjään tien teon yhteydessä. Päällimmäisenä ovi.

Kohdetyyppi:	1 Asuinpaikat	Copyright:	© Metsähallitus 2008 © Maanmittauslaitos 1/MML/08
Koordinaatit:	X 7511487, Y 3438930, Z 215	Mittakaava:	1:10000



Kuusi-Kertosvaara 1 kämppä jäännös

MH-tunnus: 162700

Kohdetyyppi:	1 Asuinpaikat	Haltija:	181 Metsätalous Länsi-Lappi
Ajoitus:	7116 Uusi aika	Ylläpitäjä:	181 Metsätalous Länsi-Lappi
Rakentamisvuosi:		Kunta:	261 Kittilä
Lukumäärä:	1		

Koordinaatti- selitys:		Geometria tuotettu:	4 Gps-mittaus, korjaamaton
Koordinaatit:	X 7550287, Y 3395224, Z 246	Löydöt:	

Taustatiedot

Silvia

Ympäristön kuvaus

Kohde sijaitsee etelästä pohjoiseen suolle laskevassa matalassa, mäntyä kasvavassa kangasmaastossa. Paikalle johtaa etelästä vanha hiekkatien ura.

Kohteen kuvaus

Rakennuksen hahmo erottuu seinien kohdalla olevasta multapenkistä, joka on turpeen peittämä. Rakennuksen koko on ollut 7,2 x 7,5 metriä. seinät ovat kulkeneet väli-ilman suuntiin. Rakennelman sisällä kasvaa heinikko ja seassa on peltikanistereita ja lautoja. Rakennelman päällä kasvaa mäntyjä ja koivuja. Ilmeisesti rakennus on purettu.

Kohteen rajaus

Kohde rajautuu pistemäisesti rakennelman keskeltä mitattuun gps pisteeseen.

Tulkinta

Metsätyökämpän sija.

Lisätietoja***Toimenpiteet******Tarkastukset***

Tila: 3 Toteutettu Laji: 6 Suojeluarvojen tarkastus Tarkastusvuosi: 2013
Tarkastuspvm: 25.6.2013 Tarkastaja: T. Karjalainen
Kuvaus:

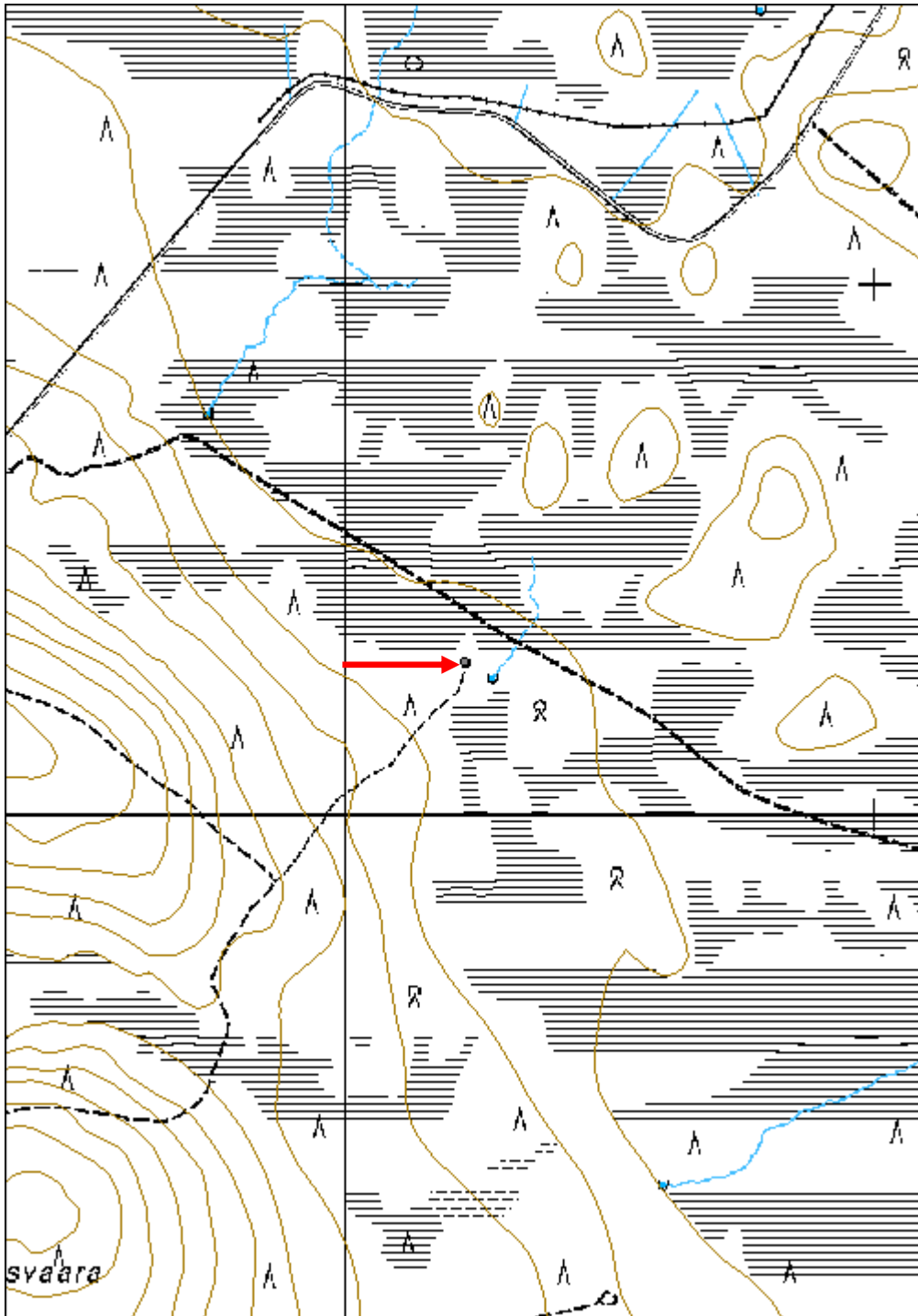
Viranomais- rekisterinro:		Kunto:	3 Huono
		Olotila:	2 Ei käytössä
Arvotus:	99 Ei suojeluarvoa	Kohteen suojelu:	99 Ei suojeluarvoa

Selitys:	Selitys:
Ympäristön suojelu:	0 Ei määritelty
Selitys:	



Rakennuksen seinien paikat erottuvat matalina multapenkkeinä kuusien seassa.

Kohdetyyppi:	1 Asuinpaikat	Copyright:	© Metsähallitus 2008 © Maanmittauslaitos 1/MML/08
Koordinaatit:	X 7550287, Y 3395224, Z 246	Mittakaava:	1:10000



Kuusi - Kertosvaara 2 kämppä jäännös

MH-tunnus: 162723

Kohdetyyppi:	1 Asuinpaikat	Haltija:	181 Metsätalous Länsi-Lappi
Ajoitus:	7116 Uusi aika	Ylläpitäjä:	181 Metsätalous Länsi-Lappi
Rakentamisvuosi:		Kunta:	261 Kittilä
Lukumäärä:	3		

Koordinaattiselitys:		Geometria tuotettu:	4 Gps-mittaus, korjaamaton
Koordinaatit:	X 7550125, Y 3392974, Z 267	Löydöt:	

Taustatiedot

Uusi löytö.

Ympäristön kuvaus

Kohde sijaitsee tasaisella hiekkakankaalla, jossa valtapuulajina on mänty. Kohteen pohjois- ja koillispuolitse kulkee hiekkatie ja eteläpuolella on suo.

Kohteen kuvaus

Kohteessa on metsätyökämpän kellarin ja jonkun muun kämppään kuuluneen rakennuksen jäännökset, jotka seuraavassa kuvataan alakohdenumerojärjestyksessä.

1. Rakennus jäännös. Maassa näkyy turvepenkki, joka muodostaa suorakaiteen seinien paikalle, koko 8 x 7 metriä, pitkät sivut kulkevat idästä länteen. Rakennelman päällä kasvaa kuusia. Rakennelmasta koilliseen 10 metriä on wc:n jäännökset.

2. Kämpä jäännös. Tässä on ilmeisesti sijainnut pääkämpä, joka on purettu. Maassa on kirveellä ja sahalla katkottuja hirsiiä ja kattokelleksiä ja kaksi traktorin rengasta. Rakennelma ympärillä erottuu heinäkasvillisuutena piha-alue.

3. Kellari jäännös. 2 x 2 x 1,2 metrin kokoinen maakellari, joka on puoliksi maahan kaivettu. Kuopan sisällä on lautaseinät ja päällä lautakatto, jossa on harmaa kattohuopa. Rakennelma näyttää uudemmalta kuin kämpän rauniot ja se on mahdollisesti rakennettu myöhemmin. Kokonsakin puolesta kellari olisi liian pieni suuren kämpän tarpeisiin.

Kohteen rajaus

Kohde rajautuu aluemaisesti rakennelmista mitattujen gps pisteiden ylle.

Tulkinta

Metsätyökämpän ja sen sivurakennusten rauniot. Kämpä on ilmeisesti purettu ja jäänteet ovat siinä määrin hävinneet, ettei kohteella ole suojeluarvoa, eikä sitä tarvitse ottaa huomioon metsänkäsittelyssä.

Lisätietoja***Toimenpiteet***

Tarkastukset

Tila: 3 Toteutettu Laji: 6 Suojeluarvojen tarkastus Tarkastusvuosi: 2013
 Tarkastuspvm: 28.6.2013 Tarkastaja: T. Karjalainen
 Kuvaus:

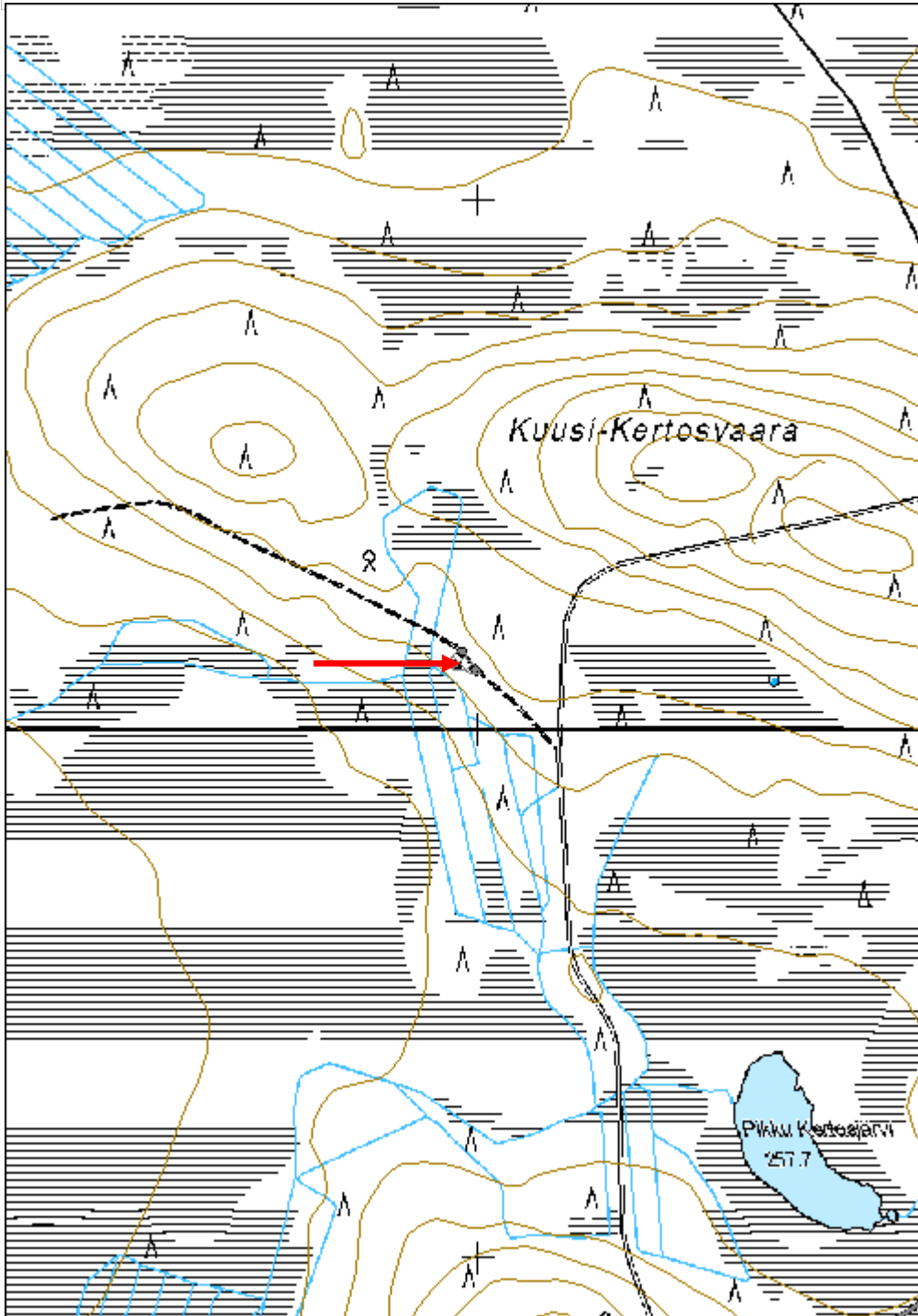
**Viranomais-
rekisterinro:****Kunto:** 3 Huono**Arvotus:** 99 Ei suojeluarvoa**Olotila:** 2 Ei käytössä**Kohteen
suojelu:** 99 Ei suojeluarvoa**Selitys:****Selitys:****Ympäristön
suojelu:**

0 Ei määritelty

Selitys:

Rakennuksen seinän paikka erottuu turvepenkkinä kuusien edessä.

Kohdetyyppi:	1 Asuinpaikat	Copyright:	© Metsähallitus 2008 © Maanmittauslaitos 1/MML/08
Koordinaatit:	X 7550125, Y 3392974, Z 267	Mittakaava:	1:10000



Korkea Ruskisrova kämppä jäännös

MH-tunnus: 162728

Kohdetyyppi:	1 Asuinpaikat	Haltija:	181 Metsätalous Länsi-Lappi
Ajoitus:	7116 Uusi aika	Ylläpitäjä:	181 Metsätalous Länsi-Lappi
Rakentamivuosi:		Kunta:	261 Kittilä
Lukumäärä:	4		

Koordinaattiselitys:		Geometria tuotettu:	4 Gps-mittaus, korjaamaton
Koordinaatit:	X 7545879, Y 3393003, Z 259	Löydöt:	

Taustatiedot

Silvia.

Ympäristön kuvaus

Kohde sijaitsee mäntyä ja mustikkaa kasvavalla hiekkakankaalla. Kohteen länsisivuitse kulkee ajoura ja itäpuolella on suo. Kämpän piha-alue erottuu heinäkavillisuuden kenttänä.

Kohteen kuvaus

Kohteessa on puretun kämpän sija, wc, sauna ja hetteeseen tehty laiturijä puukehikko.

1. Kämpä jäännös erottuu hiekkapenkkinä, jonka päällä kasvaa turve, koko 12,4 x 8,2 metriä. Pitkät sivut kulkevat pohjoisesta etelään. Pohjoisesta mitattuna 4,5 metrin kohdalla on ollut väliseinä. Multapenkkinen rajaamalla alueella erottuu kuoppia, joissa on peltiromua. Betoniporras on kämpän eteläseinän keskellä. Kämpästä 40 metriä etelään on suuri pönttökamina.

2. WC, koko 1,6 x 2 x 2,2 metriä. Rakennelmassa on kaksi ovea ja pyttyä. Rakennelma on tehty lankuista ja laudoista ja katossa on harmaa kattohuopa.

3. Sauna, rakennelmassa on multapenkineliö, jonka koko on 4,6 x 3,8 metriä. Keskellä on kiviuunin raunio, jonka koko on 2 x 1,6 x 70 cm. Uunin raunio on suuri ja matala, kuten savusaunoissa.

4. Hetteeseen rakennettu laiturijä 1 x 1 metrin kokoinen lautakehikko, jossa on säilytetty ruokia.

Kohteen rajaus

Kohde rajautuu aluemaisesti alakohteista mitattujen gps pisteiden ylle.

Tulkinta

Metsätyökämpän ja sen sivurakennusten rauniot.

Lisätietoja

Kohteen pääkämpä on ilmeisesti purettu.

Toimenpiteet***Tarkastukset***

Tila: 3 Toteutettu Laji: 6 Suojeluarvojen tarkastus Tarkastusvuosi: 2013
 Tarkastuspvm: 28.6.2013 Tarkastaja: T. Karjalainen
 Kuvaus:

Viranomais- rekisterinro:		Kunto:	2 Keskinertainen
Arvotus:	8 Muu suojeluarvo	Olotila:	2 Ei käytössä
Selitys:		Kohteen suojaus:	9 Muu suojeluarvo
		Selitys:	

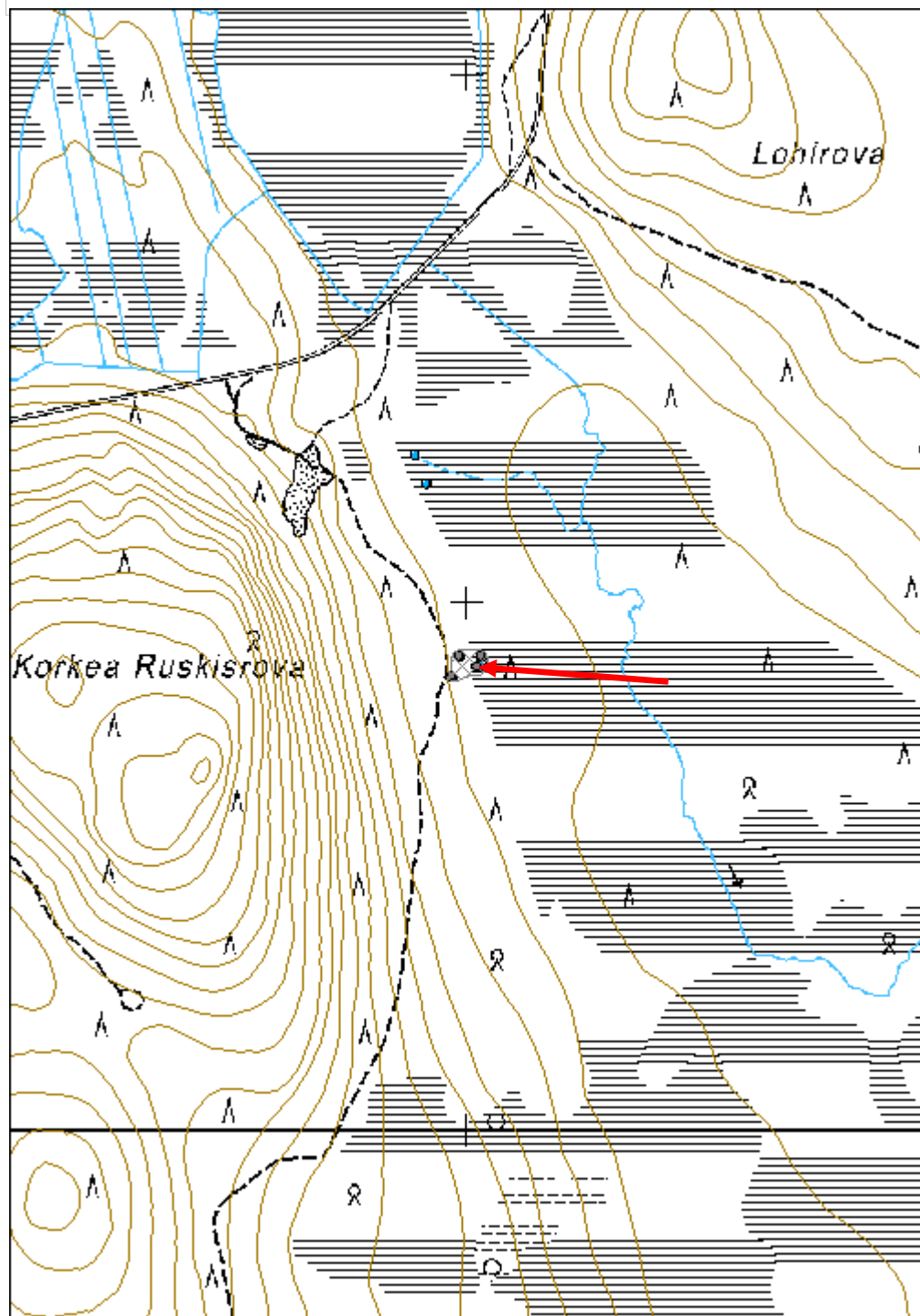
Ympäristön suojaus:	0 Ei määritelty
--------------------------------------	-----------------

Selitys:	
-----------------	--



Rakennuksen multapenkkien keskellä on betoninen uunin sija.

Kohdetyyppi:	1 Asuinpaikat	Copyright:	© Metsähallitus 2008 © Maanmittauslaitos 1/MML/08
Koordinaatit:	X 7545879, Y 3393003, Z 259	Mittakaava:	1:10000



Saattoporanvuoma kämppä jäännös	MH-tunnus: 160599
--	--------------------------

Kohdetyyppi:	1 Asuinpaikat	Haltija:	181 Metsätalous Länsi-Lappi
Ajoitus:	7116 Uusi aika	Ylläpitäjä:	181 Metsätalous Länsi-Lappi
Rakentamivuosi:		Kunta:	261 Kittilä
Lukumäärä:	2		

Koordinaattiselitys:	Geometria tuotettu:
Koordinaatit:	4 Gps-mittaus, korjaamaton
X 7526208, Y 3394868, Z 210	Löydöt:

Taustatiedot

Silvia.

Ympäristön kuvaus

Kohteet sijaitsevat kuivalla kankaalla, jossa on hiekkamaa. Alueella kasvaa mäntyä.

Kohteen kuvaus

Rakennus 1 sijaitsee pisteessä x 3394861, y 7526211. Kämpän koko on 4 x 3 metriä, ja sen pitkät sivut kulkevat pohjoisesta etelään. Hirret on sahalla katkottu ja ne ovat alapuolelta salvattu. Yhdessä nurkassa on jäljellä kymmenen hirsikertaa. Kämpä on osittain palanut. Puissa on näkyvissä tehdasnauloja. Pohjalla on harmaata kattohuopaa.

Rakennus 2 sijaitsee pisteessä x 3394877, y 7526204. Kämpän koko on 4 x 3 metriä. Rakennus on osittain maahan kaivettu. Hirret on alapuolelta salvattu ja katkottu sahalla. Rakennuksen eteläpäässä on ikkuna ja räppänä. Ovi on pohjoispäässä. Kurkihirsi kulkee pohjoisesta etelään. Pohjoispäässä on kivillä täytetty peltikamiina

Kohteen rajaus

Kohde rajautuu aluemaisesti havaittujen kämppien ylle.

Tulkinta

Rakennus 1 on todennäköisesti ollut alunperin suurempi.
Rakennus 2 on luultavasti ollut sauna.

Lisätietoja**Toimenpiteet****Tarkastukset**

Tila: 3 Toteutettu Laji: 6 Suojeluarvojen tarkastus Tarkastusvuosi: 2013
Tarkastuspvm: 5.8.2013 Tarkastaja: T. Karjalainen
Kuvaus:

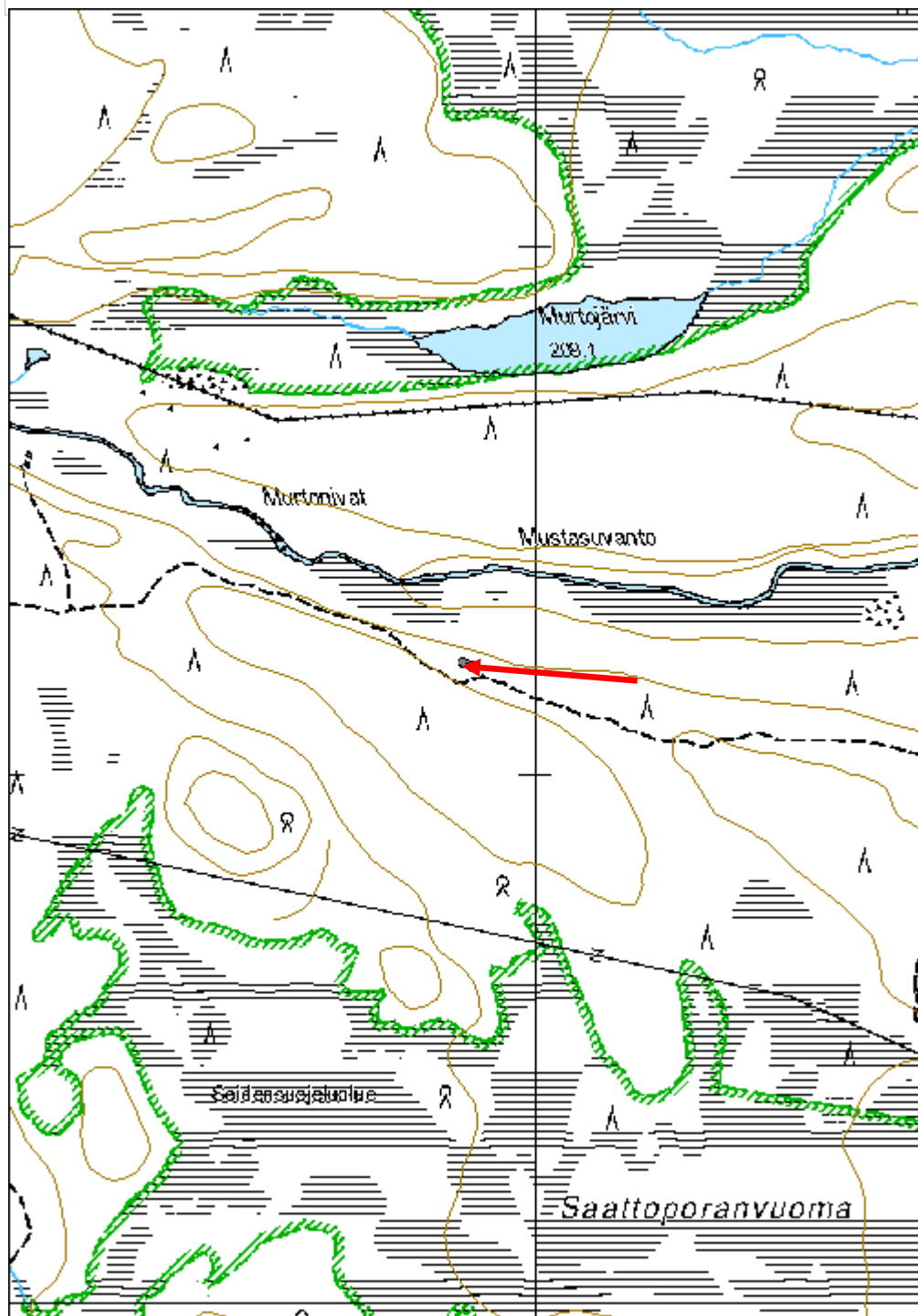
Viranomais-**Kunto:** 3 Huono

rekisterinro:		Olotila: 2 Ei käytössä
Arvotus:	8 Muu suojeluarvo	Kohteen suojelu: 9 Muu suojeluarvo
Selitys:		Selitys:
Ympäristön suojelu:	0 Ei määritelty	
Selitys:		



Multapenkki ja hirsisalvosnurkka rakennuksen paikalla.

Kohdetyyppi:	1 Asuinpaikat	Copyright:	© Metsähallitus 2008 © Maanmittauslaitos 1/MML/08
Koordinaatit:	X 7526208, Y 3394868, Z 210	Mittakaava:	1:10000



Matalarakkuma kämppä jäännös

MH-tunnus: 160687

Kohdetyyppi:	1 Asuinpaikat	Haltija:	181 Metsätalous Länsi-Lappi
Ajoitus:	7116 Uusi aika	Ylläpitäjä:	181 Metsätalous Länsi-Lappi
Rakentamivuosi:		Kunta:	261 Kittilä
Lukumäärä:	2		

Koordinaattiselitys:		Geometria tuotettu:	4 Gps-mittaus, korjaamaton
Koordinaatit:	X 7490482, Y 3429699, Z 245	Löydöt:	

Taustatiedot

Silvia.

Ympäristön kuvaus

Kohteet sijaitsevat sekametsää kasvavalla moreenikankaalla.

Kohteen kuvaus

Rakennus 1 sijaitsee pisteessä x 3429702, y 7490495. Kämpän koko on 10 x 6 metriä, jonka pitkät sivut kulkevat pohjoisesta etelään. Rakenteet ovat pitkälle maatuneet ja seinät erottuvat osittain ainoastaan turvevalleina. Hirret on katkottu sahalla ja kirveellä, ja ne ovat molemmin puolin salvattu. Parhaimmillaan kämpästä on neljä hirsikertaa jäljellä. Päällä on näkyvissä lyhyen sivun suuntaisia kattokelleksiä. Päällä kasvaa koivun taimia.

Rakennus 2 sijaitsee pisteessä x 3429697, y 7490469. Rakennuksen koko on 10 x 8 metriä. Kämpän pitkät sivut kulkevat idästä länteen. Länsipäädyssä on 1 x 3 metriä eteinen. Kämpässä on ollut kaksi lyhyen sivun suuntaista väliseinää. Parhaimmillaan kämpästä on jäljellä kymmenen hirsikertaa. Hirret on sahalla ja kirveellä katkottuja. Hirsien välissä on paksu kunnariive. Rakennelman päällä kulkee pitkän sivun suuntaisesti kirveellä halottuja kattorakenteita. Lounaiskulmassa on oviaukko ja itäpäädyssä on 2 x 3,5 metriä eteinen, joka on mitattu kokonaispituuteen mukaan.

Kohteen rajaus

Kohde rajautuu aluemaisesti havaittujen kämppien ylle.

Tulkinta

Rakennus 2 on ollut metsätyökämpän päärakennus.

Lisätietoja***Toimenpiteet******Tarkastukset***

Tila: 3 Toteutettu Laji: 6 Suojeluarvojen tarkastus Tarkastusvuosi: 2013
Tarkastuspvm: 9.8.2013 Tarkastaja: T. Karjalainen

Kuvaus:

**Viranomais-
rekisterinro:**

Kunto: 3 Huono

Arvotus: 8 Muu suojeluarvo

Olotila: 2 Ei käytössä

**Kohteen
suojaus:** 9 Muu suojeluarvo

Selitys:

Selitys:

**Ympäristön
suojaus:**

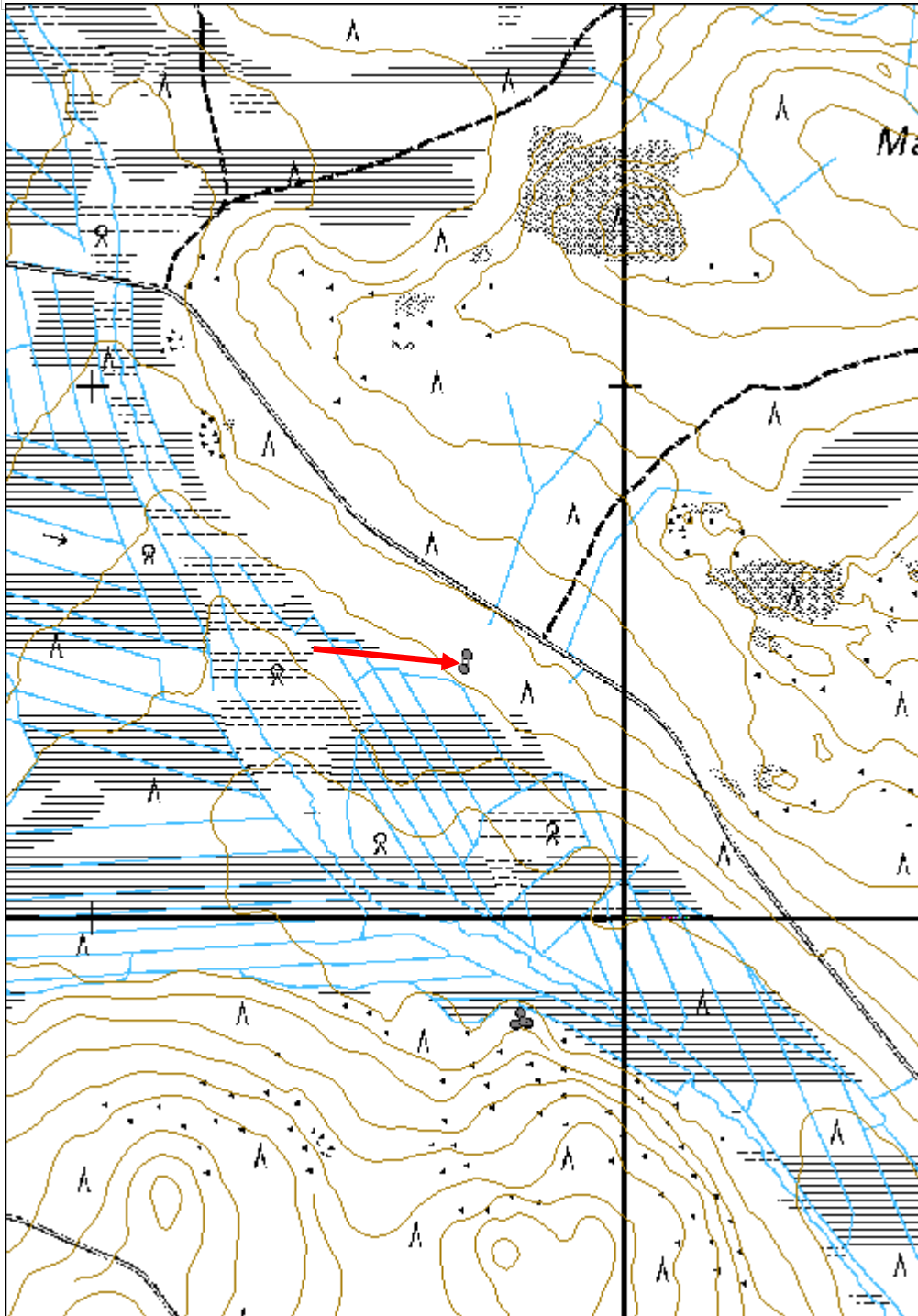
0 Ei määritelty

Selitys:



Kämpän hirsikehikon sisällä kasvaa koivikko.

Kohdetyyppi:	1 Asuinpaikat	Copyright:	© Metsähallitus 2008 © Maanmittauslaitos 1/MML/08
Koordinaatit:	X 7490482, Y 3429699, Z 245	Mittakaava:	1:10000



Kuusivaara kämppä jäännös

MH-tunnus: 160111

Kohdetyyppi:	1 Asuinpaikat	Haltija:	181 Metsätalous Länsi-Lappi
Ajoitus:	7116 Uusi aika	Ylläpitäjä:	181 Metsätalous Länsi-Lappi
Rakentamivuosi:		Kunta:	261 Kittilä
Lukumäärä:	1		

Koordinaattiselitys:		Geometria tuotettu:	4 Gps-mittaus, korjaamaton
Koordinaatit:	X 7491578, Y 3426805, Z 245	Löydöt:	

Taustatiedot

Silvia.

Ympäristön kuvaus

Kohde sijaitsee mäntyvaltaisessa sekametsässä moreenikummulla.

Kohteen kuvaus

Kämpän koko on 13 x 5 metriä, jonka pitkät sivut kulkevat kaakosta luoteeseen. Koillisnurkassa on lisäksi 3 x 5 metriä huone. Rakennus on siis L:n muotoinen. Rakennuksessa on kaksi väliseinää. Luoteishuoneen länsinurkassa on 2 x 2 x 1 metrin kokoinen kiviraunio. Hirret ovat sahalla ja kirveellä katkottu, ja niissä on nähtävissä palojälkiä. Luoteiskulmassa on neljä hirsikertaa jäljellä, joissa on kunttariive. Hirret ovat ainakin alapuolelta salvattu. Hirret ovat pääosin maatuneet turvepenkeiksi. Oviaukot ovat kaakko- ja lounaisseinien keskellä. Päällä kasvaa koivuja.

Kohteen rajaus

Kohde rajautuu pistemäisesti kämpän keskeltä mitattuun gps pisteeseen.

Tulkinta

Lisätietoja

Toimenpiteet

Tarkastukset

Tila: 3 Toteutettu Laji: 6 Suojeluarvojen tarkastus Tarkastusvuosi: 2013
Tarkastuspvm: 9.8.2013 Tarkastaja: T. Karjalainen
Kuvaus:

Viranomaisrekisterinro:		Kunto:	3 Huono
		Olotila:	2 Ei käytössä
Arvotus:	8 Muu suojeluarvo	Kohteen	9 Muu suojeluarvo

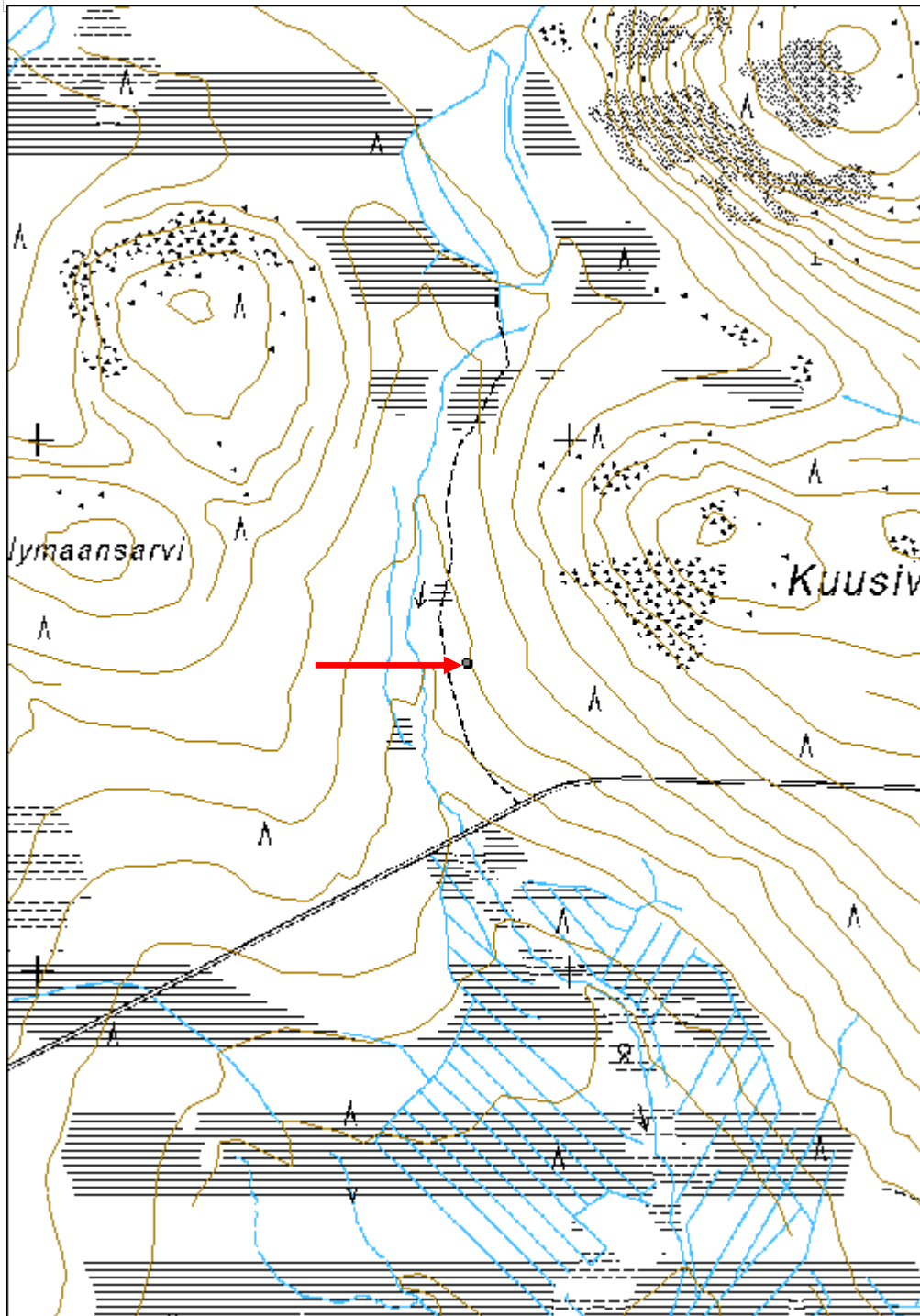
Selitys:	suojelu: Selitys:
-----------------	------------------------------------

Ympäristön suojelu:	0 Ei määritelty
Selitys:	



Etualalla hirsien jäännöksiä, taustalla kiviraunio, jonka päällä kasvaa koivu.

Kohdetyyppi:	1 Asuinpaikat	Copyright:	© Metsähallitus 2008 © Maanmittauslaitos 1/MML/08
Koordinaatit:	X 7491578, Y 3426805, Z 245	Mittakaava:	1:10000



Kuoskivuoma kämppä jäännös

MH-tunnus: 160726

Kohdetyyppi:	1 Asuinpaikat	Haltija:	181 Metsätalous Länsi-Lappi
Ajoitus:	7116 Uusi aika	Ylläpitäjä:	181 Metsätalous Länsi-Lappi
Rakentamisvuosi:		Kunta:	261 Kittilä
Lukumäärä:	2		

Koordinaattiselitys:		Geometria tuotettu:	4 Gps-mittaus, korjaamaton
Koordinaatit:	X 7493694, Y 3420390, Z 217	Löydöt:	

Taustatiedot

Silvia.

Ympäristön kuvaus

Kohde sijaitsee länteen laskevalla moreenirinteellä, jossa on mäntykangas. Suo alkaa lännessä 30 metrin päässä.

Kohteen kuvaus

Rakennus 1 sijaitsee pisteessä x 3420396, y 74793707. Kämpän koko on 5 x 9 metriä, ja sen pitkät sivut kulkevat koillisesta lounaaseen. Kämpän keskellä on väliseinä. Lounaiskulmassa on 4 x 4 metriä huone. Rakennus on siis L:n muotoinen. Parhaimmillaan kämpästä on jäljellä 15 hirsikertaa. Hirret on molemmin puolin salvattu ja sahalla ja kirveellä katkottu. Päällä kasvaa koivuja. Kämpän vieressä on sinkkisanko.

Rakennus 2 sijaitsee pisteessä x 3420383, y 7493685. Kämpän koko on 5 x 10 metriä, ja sen pitkät sivut kulkevat idästä länteen. Rakennelman keskellä on lyhyen seinän suuntainen väliseinä. Pohjoisseinän keskellä on 2 x 2 x 1,5 metriä kiviraunio. Sen itäpuolella on 1 x 1 x 1 kiviraunio. Seinät erottuvat muutamana lahona hirtenä ja turvevalleina. Lattian alueella on maakuoppia, joista maa ilmeisesti otettu hiekkapenkkeihin. Päällä kasvaa koivuja ja mäntyjä.

Kohteen rajaus

Kohde rajautuu aluemaisesti havaittujen kämppien ylle.

Tulkinta

Rakennus 1 on ilmeisesti ollut tallina, koska sitä ei ole lämmitetty. Sinkkisanko kämpän vieressä voi myös viitata talliin.

Lisätietoja

Toimenpiteet

Tarkastukset

Tila: 3 Toteutettu Laji: 6 Suojeluarvojen tarkastus Tarkastusvuosi: 2013
 Tarkastuspvm: 13.8.2013 Tarkastaja: T. Karjalainen
 Kuvaus:

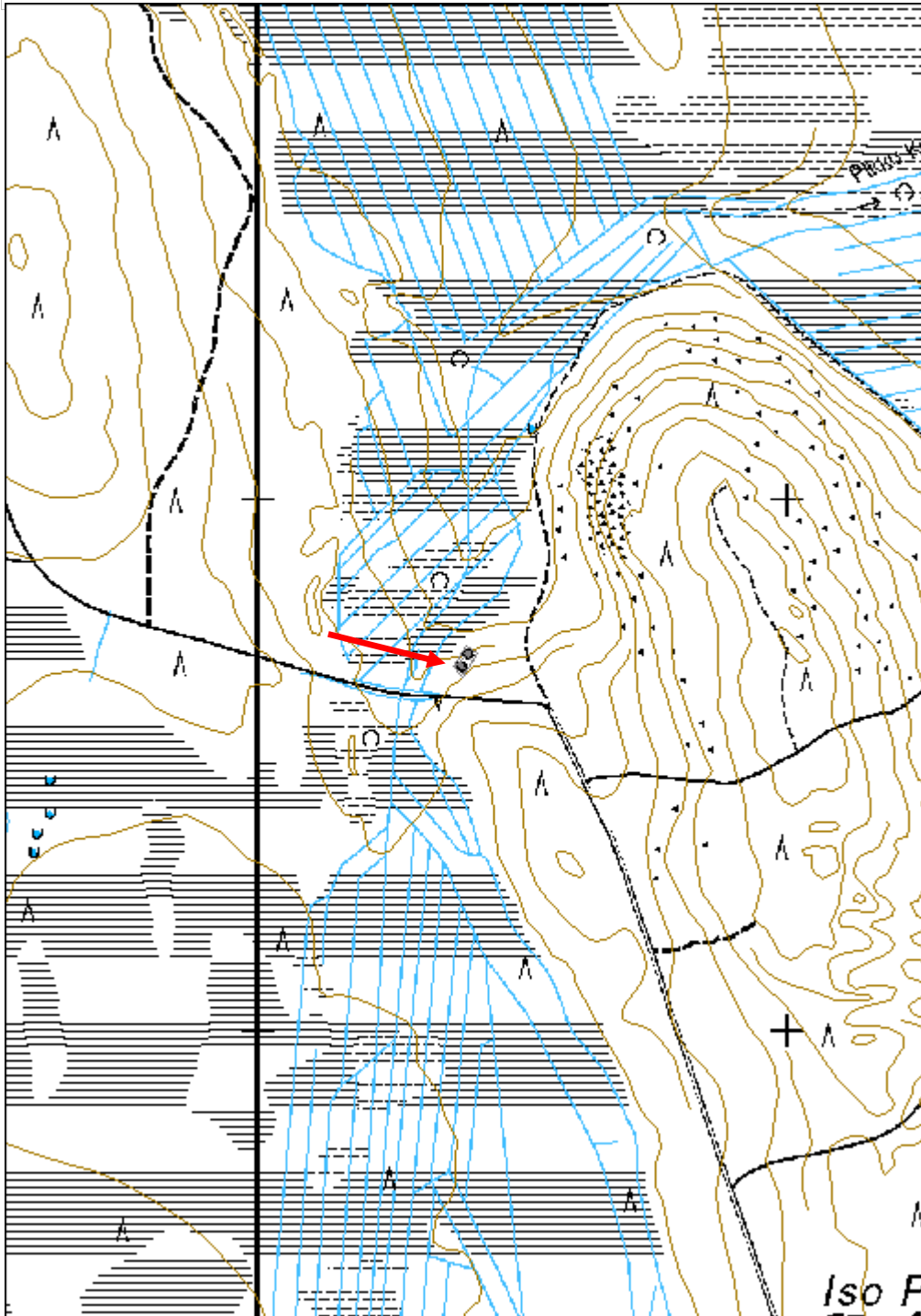
Viranomais- rekisterinro:		Kunto:	2 Kesinkertainen
Arvotus:	8 Muu suojeluarvo	Olotila:	2 Ei käytössä
Selitys:		Kohteen suojaus:	9 Muu suojeluarvo
		Selitys:	

Ympäristön suojaus:	0 Ei määritelty
Selitys:	



Rakennuksen 1 nurkkasalvoksia.

Kohdetyyppi:	1 Asuinpaikat	Copyright:	© Metsähallitus 2008 © Maanmittauslaitos 1/MML/08
Koordinaatit:	X 7493694, Y 3420390, Z 217	Mittakaava:	1:10000



Huhtakumpu kämppä jäännös

MH-tunnus: 159608

Kohdetyyppi:	1 Asuinpaikat	Haltija:	181 Metsätalous Länsi-Lappi
Ajoitus:	7116 Uusi aika	Ylläpitäjä:	181 Metsätalous Länsi-Lappi
Rakentamisvuosi:		Kunta:	261 Kittilä
Lukumäärä:	1		

Koordinaattiselitys:		Geometria tuotettu:	4 Gps-mittaus, korjaamaton
Koordinaatit:	X 7489458, Y 3420094, Z 220	Löydöt:	

Taustatiedot

Silvia.

Ympäristön kuvaus

Kohde sijaitsee lounaaseen eli suohon laskevalla mäntykankaalla, jossa on moreenimaa.

Kohteen kuvaus

Kohteessa on 10 x 5 metrin kokoisen kämpän raunio, jonka pitkät sivut ovat kaakosta luoteeseen. Puolivälissä on lyhyiden sivujen suuntainen poikkiseinä. Kattopuita kulkee lyhyen sivujen suuntaisesti. Hirsia on parhaimmillaan kaksi hirsikertaa ja ne ovat katkottu sahalla ja kirveellä. Hirret ovat alapuolelta salvattu. Rakenteista on löydettävissä tehdasnauloja. Etelänurkassa on 2 x 2 x 1 metriä uunin raunio. Lounaishuone erottuu heikommin. Päällä kasvaa kuusia, koivuja ja mäntyjä.

Kohteen rajaus

Kohde rajautuu pistemäisesti kämpän keskeltä mitattuun gps pisteeseen.

Tulkinta

Lounaishuone on ollut luultavasti tallina.

Lisätietoja**Toimenpiteet****Tarkastukset**

Tila: 3 Toteutettu Laji: 6 Suojeluarvojen tarkastus Tarkastusvuosi: 2013
Tarkastuspvm: 14.8.2013 Tarkastaja: T. Karjalainen
Kuvaus:

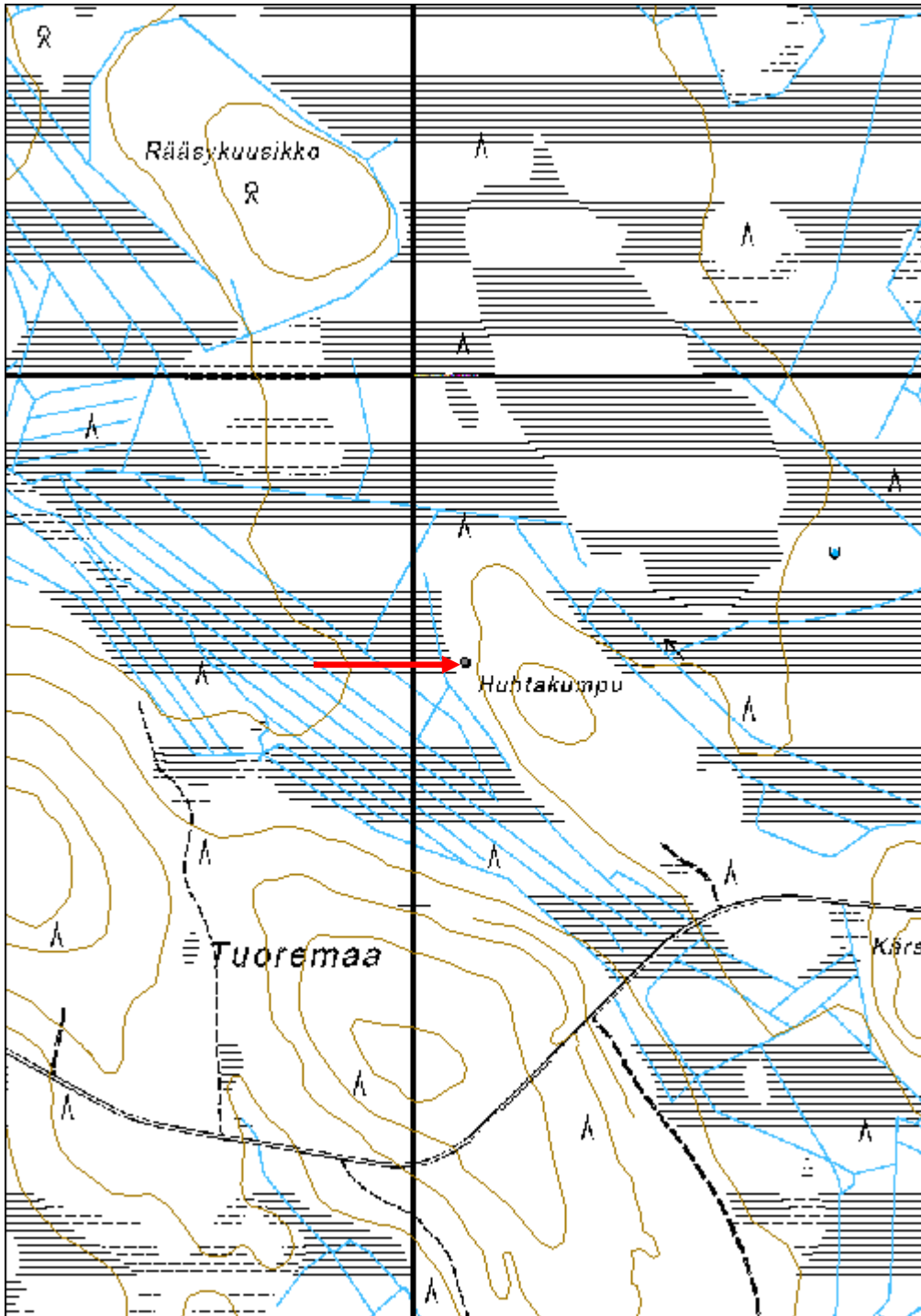
Viranomaisrekisterinro:		Kunto:	2 Keskinertainen
		Olotila:	2 Ei käytössä
Arvotus:	8 Muu suojeluarvo	Kohteen suojelu:	9 Muu suojeluarvo

Selitys:	Selitys:
Ympäristön suojelu:	0 Ei määritelty
Selitys:	



Hirsirakenteet ja taustalla uunin kiviraunio.

Kohdetyyppi:	1 Asuinpaikat	Copyright:	© Metsähallitus 2008 © Maanmittauslaitos 1/MML/08
Koordinaatit:	X 7489458, Y 3420094, Z 220	Mittakaava:	1:10000



Kuoleman laki kämppä jäännös

MH-tunnus: 162315

Kohdetyyppi:	1 Asuinpaikat	Haltija:	181 Metsätalous Länsi-Lappi
Ajoitus:	7116 Uusi aika	Ylläpitäjä:	181 Metsätalous Länsi-Lappi
Rakentamisvuosi:		Kunta:	261 Kittilä
Lukumäärä:	2		

Koordinaattiselitys:		Geometria tuotettu:	4 Gps-mittaus, korjaamaton
Koordinaatit:	X 7490406, Y 3425581, Z 250	Löydöt:	

Taustatiedot

Silvia

Ympäristön kuvaus

Kohde sijaitsee mäntykankaalla, joka laskee kaakkoon, suohon. Aluskasvillisuutena on mustikka. Kohteen pohjoispuolella 195 metrin päässä kulkee hiekkatie koillisesta lounaaseen.

Kohteen kuvaus

Kohteessa on savottakämpä, alakohde 1 ja talli, alakohde 2.

Alakohde 1 kämppä. Koko 6 x 12 metriä, pitkät sivut kulkevat pohjoisesta etelään. Kaksi lyhyiden sivujen suuntaista väliseinää jakava tilan kolmeksi, samansuuruisiksi huoneeksi. Lounaiskulmassa on 2 x 2 x 0,7 metrin kokoisen uunin kiviraunio. Pohjoispäädyn keskellä on ikkuna. Hirret on sahalla ja kirveellä katkottu. Koilliskulmassa on 7 hirsikertaa jäljellä. Hirret ovat molemmin puolin salvettu. Keskihuoneen itäseinässä on ovi. Rakennelman päällä on pituussuunnassa katon niskapuita. Päällä kasvaa kuusia ja koivuja.

Alakohde 2 talli. Koko 13 x 7 metriä. Pitkät sivut kulkevat kaakosta luoteeseen. Hirret on katkottu sahalla ja kirveellä. Salvoksista ei enää saa selvää. Lyhyen sivun suuntaisesti kulkevat pyöröhirrestä halkaistut kattopuut. Rakennelmassa on tehdasnauloja. Rakennelmat ovat pitkälti lahonneet turvepenkeiksi ja päällä kasvaa koivuja ja kuusia.

Kohteen rajaus

Kohde rajautuu aluemaisesti alakohteista mitattujen gps pisteiden ylle.

Tulkinta

Metsätyökämpän ja sen yhteydessä olleen tallin rauniot.

Lisätietoja

MH:n työntekijä Veli Hakala kertoi, että kämppään on kuollut nälkään mies. Muiden syödessä eväitä, mies vain rapisteli tyhjiä eväspapereita, koska häpesi köyhyyttään. Ilmeisesti tästä kämppä on saanut nimensä.

Toimenpiteet

Tarkastukset

Tila: 3 Toteutettu Laji: 6 Suojeluarvojen tarkastus Tarkastusvuosi: 2013
 Tarkastuspvm: 15.8.2013 Tarkastaja: T. Karjalainen
 Kuvaus:

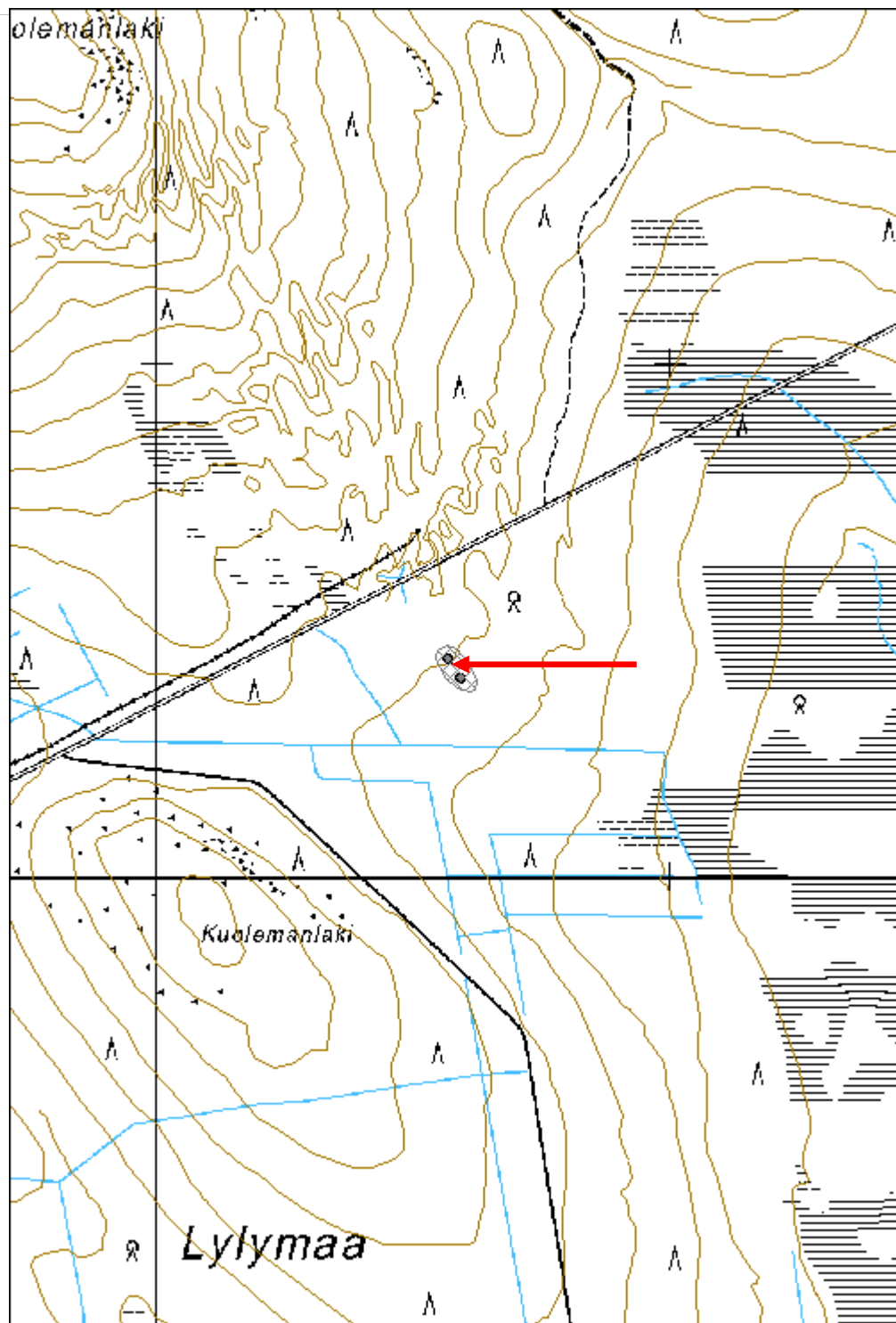
**Viranomais-
rekisterinro:****Kunto:** 3 Huono**Olotila:** 2 Ei käytössä**Arvotus:** 8 Muu suojeluarvo**Kohteen
suojelu:** 9 Muu suojeluarvo**Selitys:****Selitys:****Ympäristön
suojelu:**

0 Ei määritelty

Selitys:

Rakennuksen uunin kiviraunio.

Kohdetyyppi:	1 Asuinpaikat	Copyright:	© Metsähallitus 2008 © Maanmittauslaitos 1/MML/08
Koordinaatit:	X 7490406, Y 3425581, Z 250	Mittakaava:	1:10000



Ongosselkä kämppä jäännös

MH-tunnus: 163256

Kohdetyyppi:	1 Asuinpaikat	Haltija:	181 Metsätalous Länsi-Lappi
Ajoitus:	7116 Uusi aika	Ylläpitäjä:	181 Metsätalous Länsi-Lappi
Rakentamisvuosi:		Kunta:	261 Kittilä
Lukumäärä:	1		

Koordinaattiselitys:		Geometria tuotettu:	4 Gps-mittaus, korjaamaton
Koordinaatit:	X 7530813, Y 3396268, Z 224	Löydöt:	

Taustatiedot

Silvia

Ympäristön kuvaus

Kohde sijaitsee Ongosselän moreenikankaan itälaidassa. Kohteen länsipuolitse kulkee ajoura ja itäpuolella on suo. Alueella kasvaa sekametsä.

Kohteen kuvaus

Kohteessa on savottakämpän raunio, jonka seinien paikat erottuvat suurimmaksi osaksi suorakaiteen muotoisena turvepenkinä. Koko 19 x 9 metriä, pitkät sivut kulkevat koillisesta lounaaseen. Rakennelman koillis- ja lounaiskulmissa on uunin rauniot, joiden koko on 2 x 2 x 1,2 metriä. Rakennuksessa on ollut koillisesta mitattuna 5 ja 5 metrin etäisyydellä väliseinät. Keskellä on suuri huone, jossa ei ole uuninrauniota. Kaikista huoneista on ovien sijat pohjoiseen ja ne erottuvat kolona turvevallissa. Paikoin on havaittavissa hirsä, jotka on sahalla katkottu ja molemmin puolin salvettu. Uunin päällä on iso koivun kanto ja rakennelman päällä kasvaa koivuja ja kuusia. Katosta on jäljellä muutamia kirveellä halkaistuja lautoja. Rakennelma edustaa vanhaa kämppätyyppiä 1900 alkupuolelta.

Kohteen rajaus

Kohde rajautuu pistemäisesti rakennelman keskeltä mitattuun gps pisteeseen.

Tulkinta

Metsätyökämpän raunio.

Lisätietoja

Tällaiset pitkät ja kapeat kolmihuoneiset kämpät, jossa on nurkissa uuninrauniot edustavat vanhaa kämppätyyppiä ja ne ovat ilmeisesti 1900 luvun alusta.

Toimenpiteet

Tarkastukset

Tila: 3 Toteutettu Laji: 6 Suojeluarvojen tarkastus Tarkastusvuosi: 2013
 Tarkastuspvm: 4.9.2013 Tarkastaja: T. Karjalainen
 Kuvaus:

Viranomais-

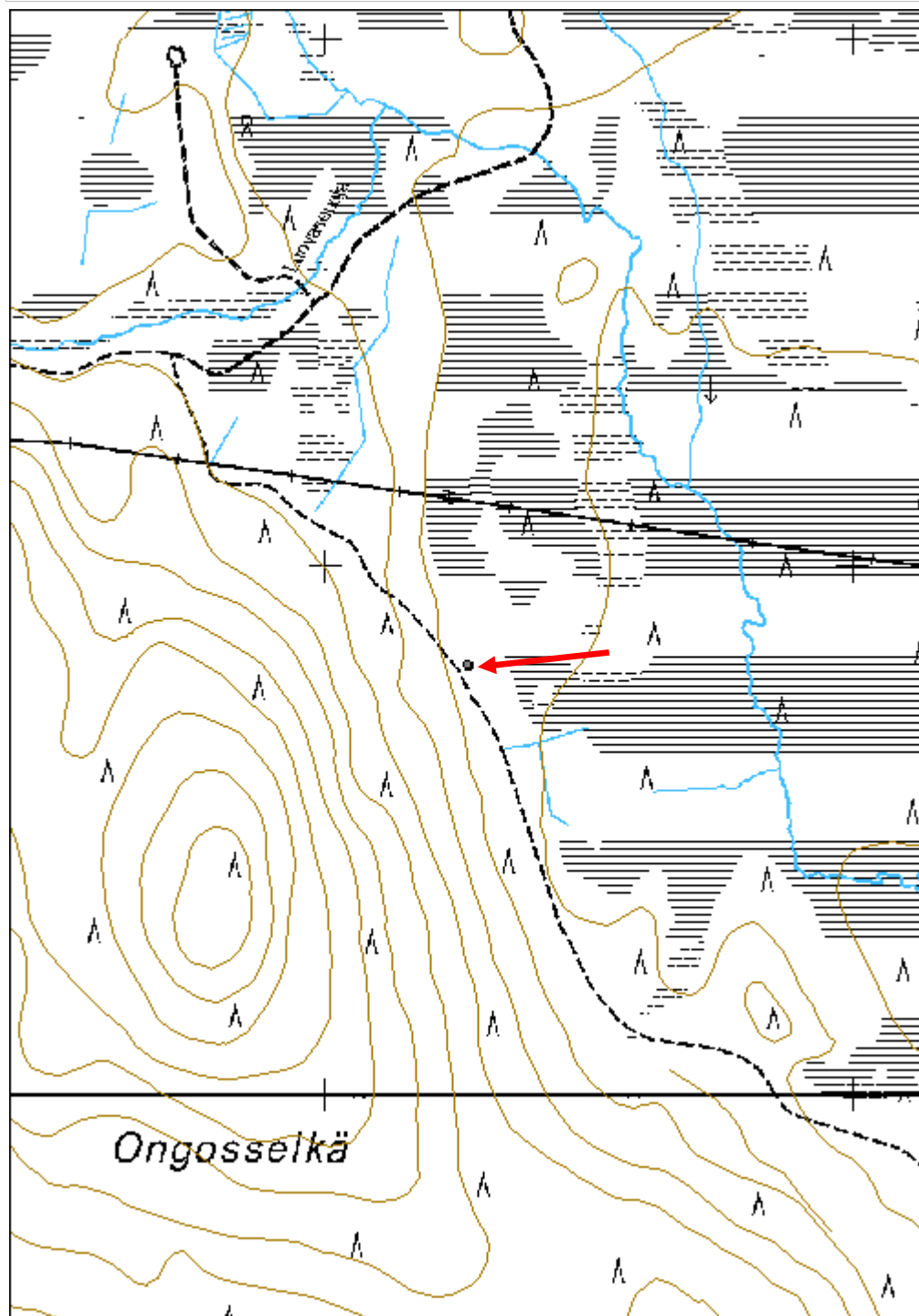
Kunto: 3 Huono

rekisterinro:		Olotila: 2 Ei käytössä
Arvotus:	8 Muu suojeluarvo	Kohteen suojelu: 9 Muu suojeluarvo
Selitys:		Selitys:
Ympäristön suojelu:	0 Ei määritelty	
Selitys:		



Suuri uunin kiviraunio on peittynyt turpeeseen.

Kohdetyyppi:	1 Asuinpaikat	Copyright:	© Metsähallitus 2008 © Maanmittauslaitos 1/MML/08
Koordinaatit:	X 7530813, Y 3396268, Z 224	Mittakaava:	1:10000



Murtopuljut kämppä jäännös	MH-tunnus: 163257
-----------------------------------	--------------------------

Kohdetyyppi:	1 Asuinpaikat	Haltija:	181 Metsätalous Länsi-Lappi
Ajoitus:	7116 Uusi aika	Ylläpitäjä:	181 Metsätalous Länsi-Lappi
Rakentamisvuosi:		Kunta:	261 Kittilä
Lukumäärä:	1		

Koordinaattiselitys:	Geometria tuotettu:
Koordinaatit:	Löydöt:
X 7528852, Y 3395350, Z 218	4 Gps-mittaus, korjaamaton

Taustatiedot

Silvia

Ympäristön kuvaus

Kohde sijaitsee Ongosselän eteläpäässä tien ja suon välissä. Paikalla kasvaa sekametsä, jossa valtapuulajina on kuusi. Rakennelman kohdalla on puskutraktorilla puskettu aukea.

Kohteen kuvaus

Rakennus on tuhoutunut tie teossa. Paikalla on 20 metrin matkalla kämpän hirsii sekaisin metsän ja tien reunan välissä. Hirret ovat sekaantuneet puskettuun maahan. Hirret on salvettu ja sahalla ja kirveellä katkottu ja niissä on tehdasvalmisteisia nauvoja.

Kohteen rajaus

Kohde rajautuu pistemäisesti kämpän sijasta mitattuun gps pisteeseen.

Tulkinta

Tuhoutunut metsäyökämpän sija.

Lisätietoja

Kohteella ei ole suojeluarvoa, eikä sitä tarvitse huomioida metsän käsittelyssä.

Toimenpiteet***Tarkastukset***

Tila: 3 Toteutettu Laji: 6 Suojeluarvojen tarkastus Tarkastusvuosi: 2013
 Tarkastuspvm: 4.9.2013 Tarkastaja: T. Karjalainen
 Kuvaus:

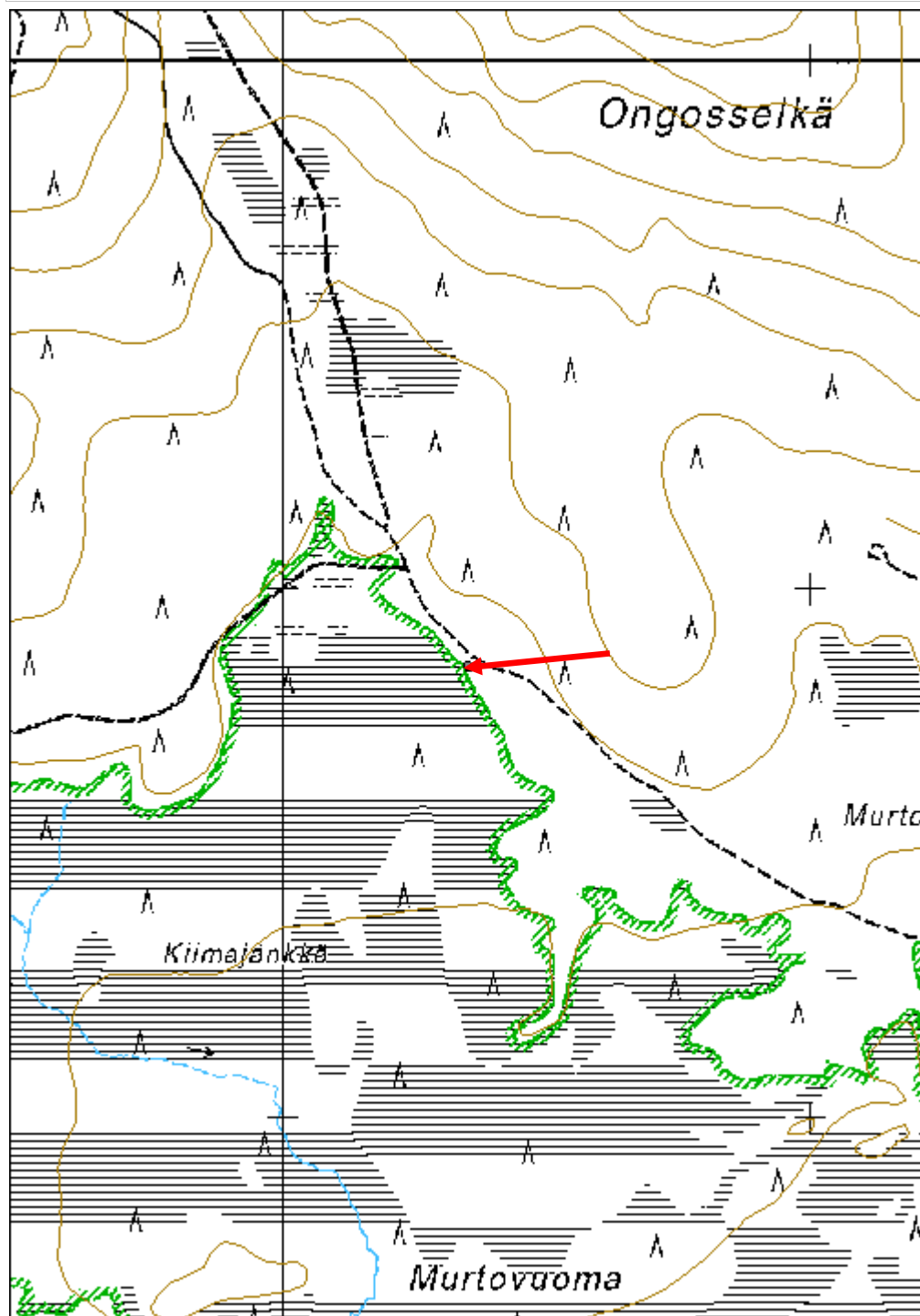
Viranomaisrekisterinro:	Kunto:
	3 Huono
Arvotus:	Olotila:
99 Ei suojeluarvoa	2 Ei käytössä
Selitys:	Kohteen suojelu:
	99 Ei suojeluarvoa
	Selitys:

Ympäristön suojelu:	0 Ei määritelty
Selitys:	



Rakennus on jäänyt tien alle, vain hirssiä on sekaisin tien ja suon välisellä alueella.

Kohdetyyppi:	1 Asuinpaikat	Copyright:	© Metsähallitus 2008 © Maanmittauslaitos 1/MML/08
Koordinaatit:	X 7528852, Y 3395350, Z 218	Mittakaava:	1:10000



Karkeantuore kämpmä jäännös

MH-tunnus: 161576

Kohdetyyppi:	1 Asuinpaikat	Haltija:	181 Metsätalous Länsi-Lappi
Ajoitus:	7116 Uusi aika	Ylläpitäjä:	181 Metsätalous Länsi-Lappi
Rakentamivuosi:		Kunta:	261 Kittilä
Lukumäärä:	2		

Koordinaattiselitys:		Geometria tuotettu:	4 Gps-mittaus, korjaamaton
Koordinaatit:	X 7538884, Y 3446091, Z 272	Löydöt:	

Taustatiedot

Uusi havainto. Metsuri Jussi Sarvela tiesi kertoa, että kämpmä on myyty Päivi Palosaarelle 2000 luvulla.

Ympäristön kuvaus

Kohde sijaitsee joen pohjoisrannalla, tien ja joen puolivälissä. Alue on joenrantapajukkoa moreenimaalla.

Kohteen kuvaus

Kohteessa on 17,5 x 7,5 metrin kokoinen puretun kämpän sija, joka erottuu maastossa suorakaiteen muotoisena hiekkapenkkinä, jonka päällä on muutamia hirsiiä. Kämpän pitkät sivut ovat kulkeneet idästä länteen. Rakennelmasta 20 metriä länteen on rakennusmaakuoppa, jonka halkaisija on 10 metriä. Paikalla on sijainnut kämpän jokin sivurakennus. Rakennuksen pohjasta 50 metriä pohjoiseen tien itäpuolella on vesipasa pisteessä x 445968, y 7535813. Pasa on suorakaiteen muotoinen ja ulkoa pietty.

Kohteen rajaus

Kohde rajautuu pistemäisesti kämpän suorakaiteen muotoisen pohjan keskeltä mitattuun gps pisteeseen.

Tulkinta

Purettu metsäyökämpän pohja, jolla ei ole enää suojeluarvoa.

Lisätietoja**Toimenpiteet****Tarkastukset**

Tila: 3 Toteutettu Laji: 6 Suojeluarvojen tarkastus Tarkastusvuosi: 2013
Tarkastuspvm: 23.5.2013 Tarkastaja: T. Karjalainen
Kuvaus:

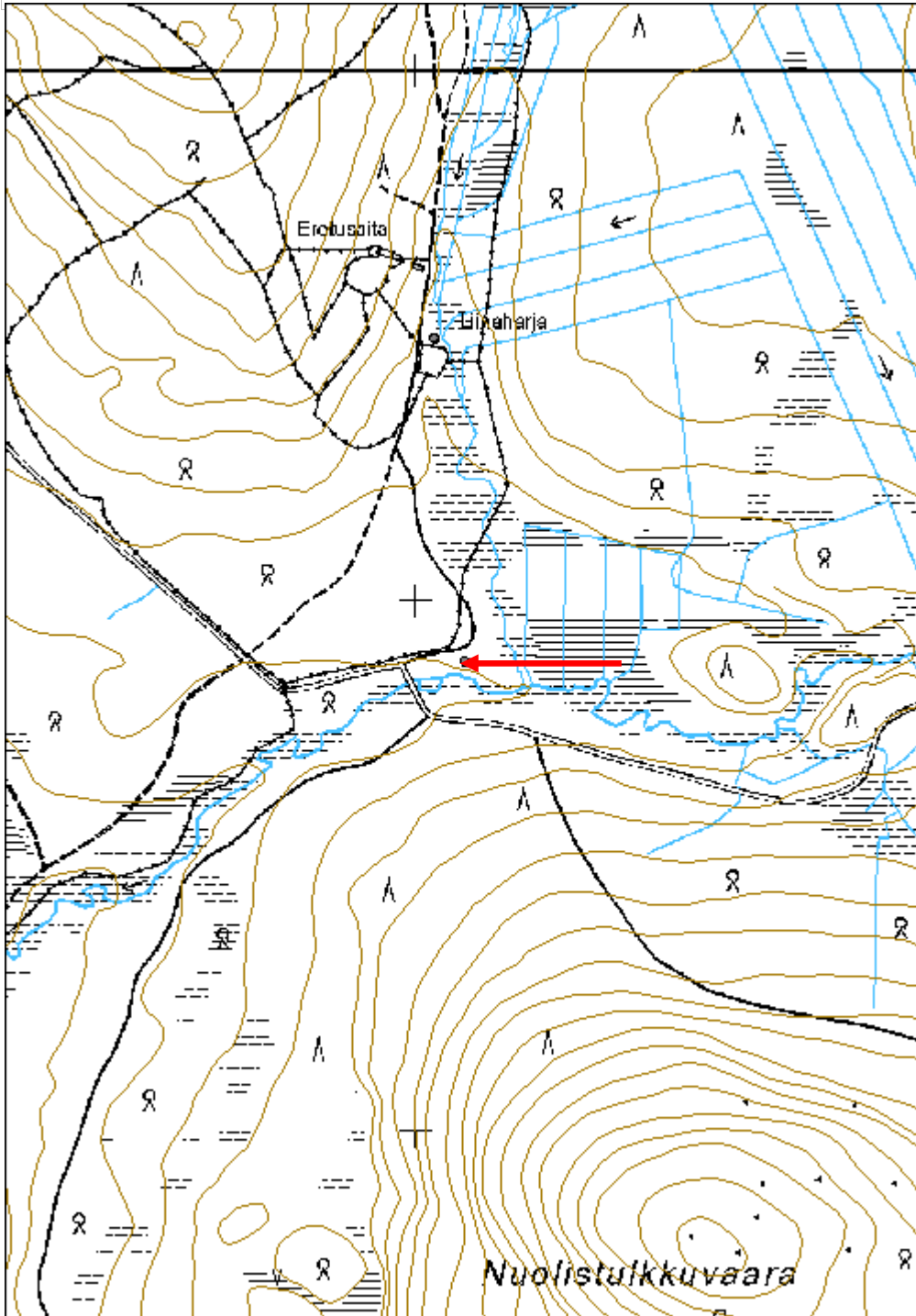
Viranomaisrekisterinro:		Kunto:	3 Huono
		Olotila:	2 Ei käytössä
Arvotus:	8 Muu suojeluarvo	Kohteen suojelu:	99 Ei suojeluarvoa

Selitys:	Selitys:
Ympäristön suojelu:	0 Ei määritelty
Selitys:	



Kämpän sija, jossa seinien paikat erottuvat multapenkkeinä. Rakennus on myyty.

Kohdetyyppi:	1 Asuinpaikat	Copyright:	© Metsähallitus 2008 © Maanmittauslaitos 1/MML/08
Koordinaatit:	X 7538884, Y 3446091, Z 272	Mittakaava:	1:10000



Iso Palviselkä heinäsuova jäännös

MH-tunnus: 159610

Kohdetyyppi:	9 Valmistuspaikat/työpaikat	Haltija:	181 Metsätalous Länsi-Lappi
Ajoitus:	7116 Uusi aika	Ylläpitäjä:	181 Metsätalous Länsi-Lappi
Rakentamivuosi:		Kunta:	261 Kittilä
Lukumäärä:	2		

Koordinaattiselitys:		Geometria tuotettu:	4 Gps-mittaus, korjaamaton
Koordinaatit:	X 7493093, Y 3421506, Z 220	Löydöt:	

Taustatiedot

Kohde löytyi inventoitaessa.

Ympäristön kuvaus

Kohde sijaitsee kahden rinteiden välisellä aapasuolla.

Kohteen kuvaus

Suovassa on kolme noin ranteen vahvuista pyöröpuuta, joiden pituus on 2 - 3 metriä. Suon pinnalla on lahonneita puurakenteita pystypuiden juurella 4 x 5 metrin kokoisella alueella. Pystypuut on tuettu suohon kiilaamalla saman vahvaisilla puolen metrin pituisilla pyöröpuilla. Syvällä turpeessa olevat pystypuut ovat hyvin säilyneet alapäästä ja niiden alapää on kirveellä teroitettu. Kohteesta pohjoiseen viisi metriä on toinen samanlainen rakennelma.

Kohteen rajausta

Kohde rajautuu pistemäisesti suovan keskeltä mitattuun gps pisteeseen.

Tulkinta***Lisätietoja******Toimenpiteet******Tarkastukset***

Tila: 3 Toteutettu Laji: 6 Suojeluarvojen tarkastus Tarkastusvuosi: 2013
Tarkastuspvm: 13.8.2013 Tarkastaja: T. Karjalainen
Kuvaus:

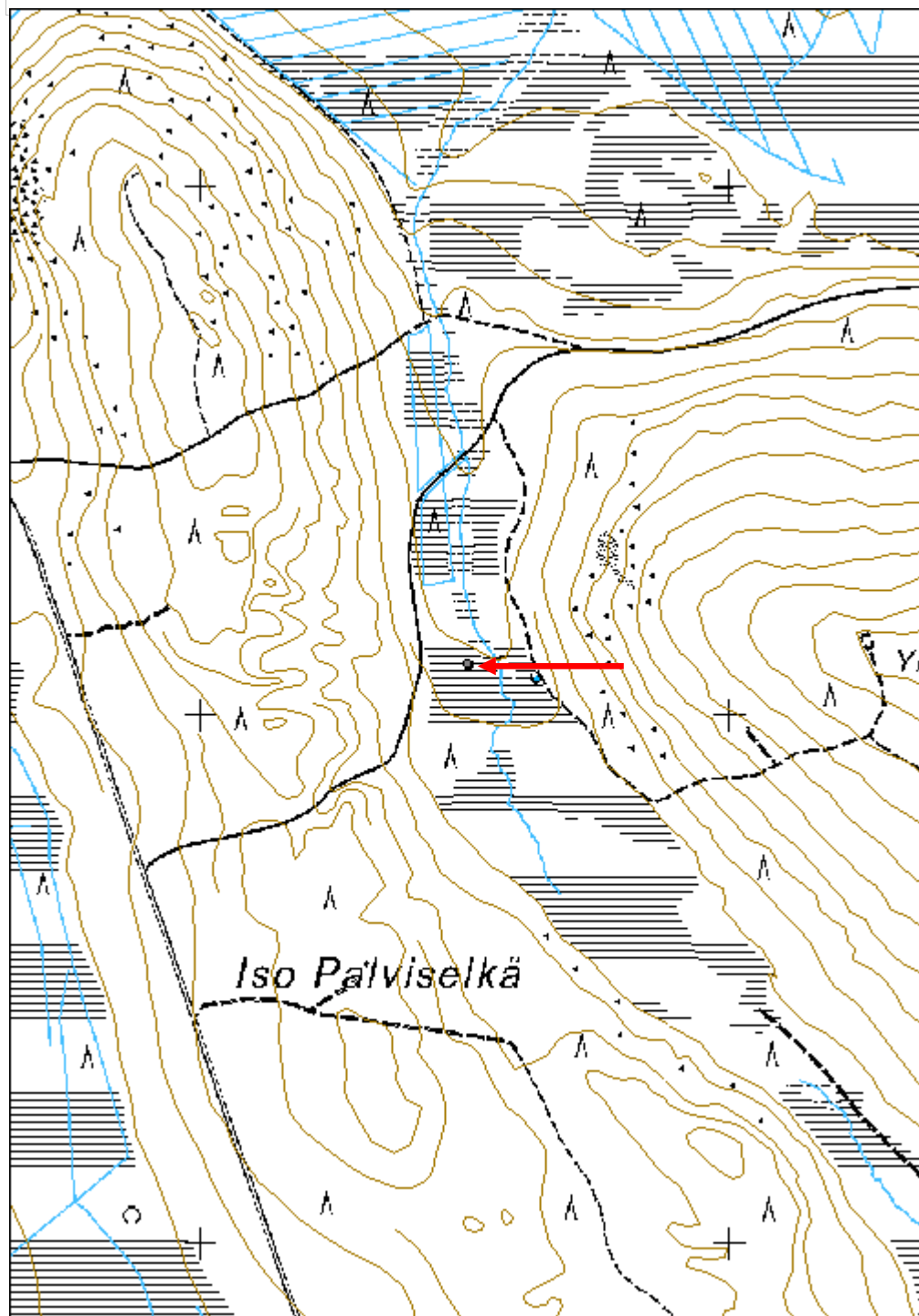
Viranomaisrekisterinro:		Kunto:	2 Keskinertainen
		Olotila:	2 Ei käytössä
Arvotus:	8 Muu suojeluarvo	Kohteen	9 Muu suojeluarvo

Selitys:	suojelu: Selitys:
Ympäristön suojelu:	0 Ei määritelty
Selitys:	



Heinäsuovan riukurakenteet kohoavat aapasuosta.

Kohdetyyppi:	9 Valmistuspaikat/työpaikat	Copyright:	© <i>Metsähallitus</i> 2008 © <i>Maanmittauslaitos 1/MML/08</i>
Koordinaatit:	X 7493093, Y 3421506, Z 220	Mittakaava:	1:10000



Uutosenjärvi 4 heinäsuova	MH-tunnus: 162520
----------------------------------	--------------------------

Kohdetyyppi:	9 Valmistuspaikat/työpaikat	Haltija:	181 Metsätalous Länsi-Lappi
Ajoitus:	7116 Uusi aika	Ylläpitäjä:	0 Ei määritelty
Rakentamivuosi:		Kunta:	261 Kittilä
Lukumäärä:	1		

Koordinaattiselitys:	Geometria tuotettu:
Koordinaatit: X 7484282, Y 3440777, Z 212	4 Gps-mittaus, korjaamaton
	Löydöt:

Taustatiedot

Silvia.

Ympäristön kuvaus

Kohde sijaitsee avoimella aapasuolla, jossa kasvaa saraheinää.

Kohteen kuvaus

Rakenne on suon pohjaan vajonnut heinäsuovan pohja. Suossa on kaksi metriä pitkä kirveellä katkaistu pyöröpuu, johon on naulattu vinopuu ja keskelle pystypuu. Turpeen alla on suovan puisia rakenteita, jotka eivät enää ole näkyvissä.

Kohteen rajaus

Kohde rajautuu rakenteiden keskeltä mitattuun gps pisteeseen.

Tulkinta

Heinäsuovan pohja.

Lisätietoja**Toimenpiteet****Tarkastukset**

Tila: 3 Toteutettu Laji: 6 Suojeluarvojen tarkastus Tarkastusvuosi: 2013
 Tarkastuspvm: 2.9.2013 Tarkastaja: T. Karjalainen
 Kuvaus:

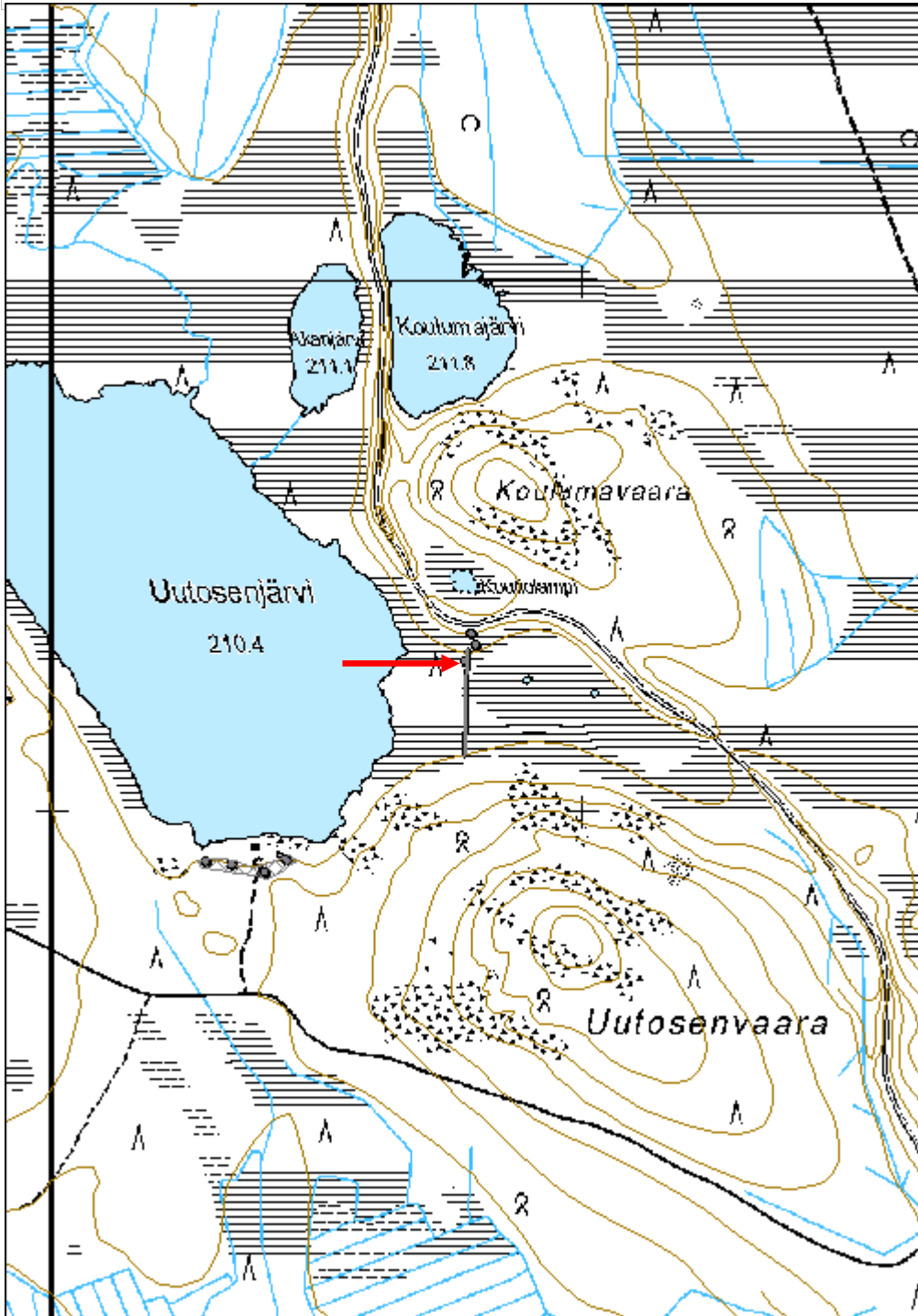
Viranomaisrekisterinro:	Kunto: 1 Hyvä
Arvotus: 8 Muu suojeluarvo	Olotila: 2 Ei käytössä
Selitys:	Kohteen suojelu: 9 Muu suojeluarvo
	Selitys:

Ympäristön suojelu:	0 Ei määritelty
Selitys:	



Suovan puurakenteita.

Kohdetyyppi:	9 Valmistuspaikat/työpaikat	Copyright:	© Metsähallitus 2008 © Maanmittauslaitos 1/MML/08
Koordinaatit:	X 7484282, Y 3440777, Z 212	Mittakaava:	1:10000



Sopparakanoja heinäsuova	MH-tunnus: 162703
---------------------------------	--------------------------

Kohdetyyppi:	9 Valmistuspaikat/työpaikat	Haltija:	181 Metsätalous Länsi-Lappi
Ajoitus:	7116 Uusi aika	Ylläpitäjä:	181 Metsätalous Länsi-Lappi
Rakentamivuosi:		Kunta:	261 Kittilä
Lukumäärä:	1		

Koordinaattiselitys:	Geometria tuotettu:
Koordinaatit: X 7557529, Y 3412251, Z 254	4 Gps-mittaus, korjaamaton
	Löydöt:

Taustatiedot

Uusi löytö.

Ympäristön kuvaus

Kohde sijaitsee aapasuolla, jossa kasvaa saraheinää. Suon pohjoispuolelta kulkee hiekkatie idästä länteen.

Kohteen kuvaus

Kohteessa on heinäsuovan pohja, josta on näkyvissä kolme pystypuuta, jotka ovat suohon iskettyjä pyöreitä riukuja. Suota tunnustellessa, turpeen alta tuntuu suovan rakennepuuta 6 x 3 metrin alueelta. Suovan pystypuut ja suossa makaavat puut ovat noin 7 cm vahvuisia.

Kohteen rajaus

Kohde rajautuu pistemäisesti rakenteen keskeltä mitattuun gps pisteeseen.

Tulkinta

Heinäsuovan pohja.

Lisätietoja**Toimenpiteet****Tarkastukset**

Tila: 3 Toteutettu Laji: 6 Suojeluarvojen tarkastus Tarkastusvuosi: 2013
 Tarkastuspvm: 26.6.2013 Tarkastaja: T. Karjalainen
 Kuvaus:

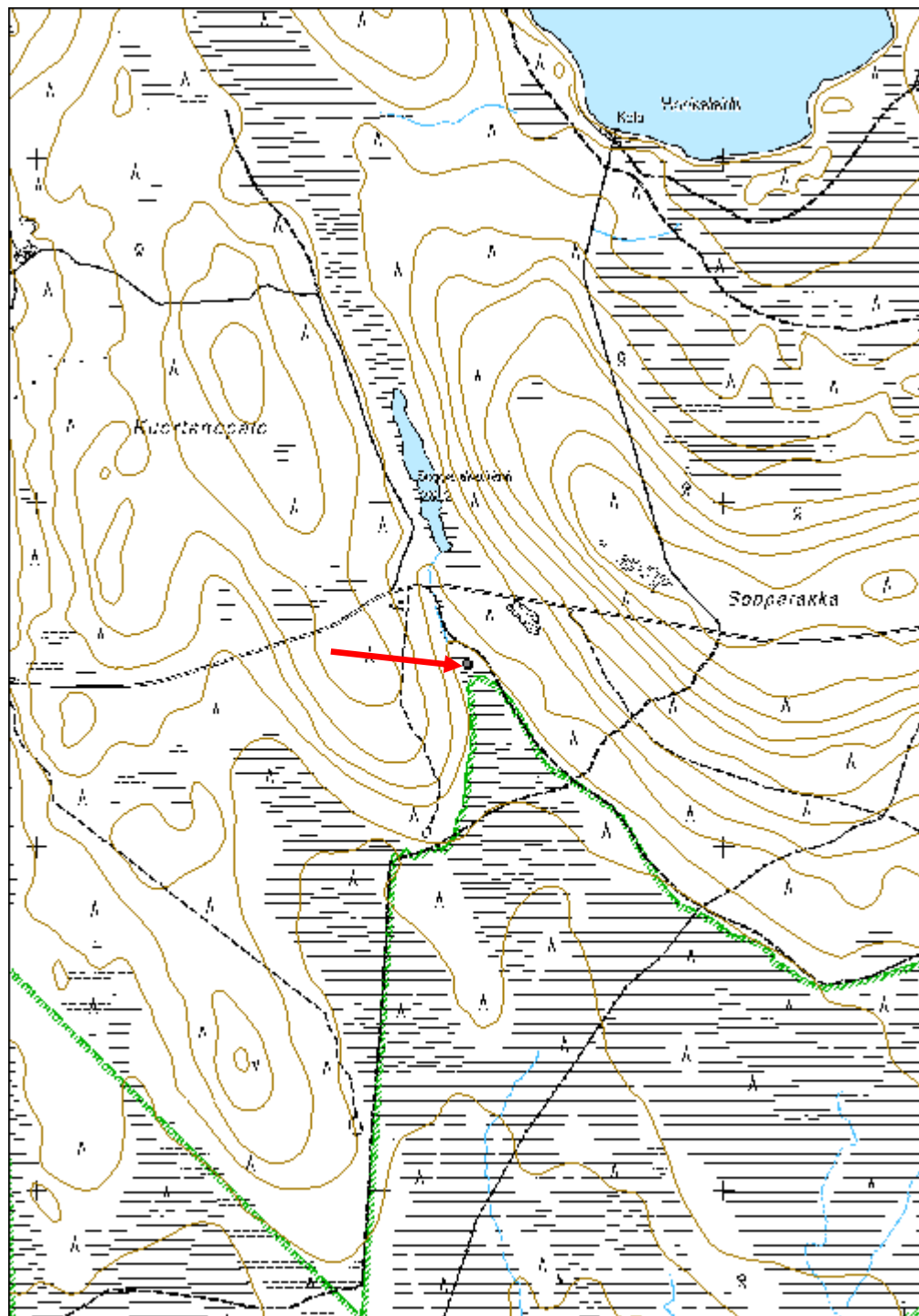
Viranomaisrekisterinro:	Kunto: 1 Hyvä
Arvotus: 8 Muu suojeluarvo	Olotila: 2 Ei käytössä
Selitys:	Kohteen suojelu: 9 Muu suojeluarvo
	Selitys:

Ympäristön suojelu:	0 Ei määritelty
Selitys:	



Suovan rakenteita saraheinää kasvavalla aapasuolla.

Kohdetyyppi:	9 Valmistuspaikat/työpaikat	Copyright:	© Metsähallitus 2008 © Maanmittauslaitos 1/MML/08
Koordinaatit:	X 7557529, Y 3412251, Z 254	Mittakaava:	1:15384



Perävaara 2 suova

MH-tunnus: 163244

Kohdetyyppi:	9 Valmistuspaikat/työpaikat	Haltija:	181 Metsätalous Länsi-Lappi
Ajoitus:	7116 Uusi aika	Ylläpitäjä:	181 Metsätalous Länsi-Lappi
Rakentamisvuosi:		Kunta:	261 Kittilä
Lukumäärä:	1		

Koordinaattiselitys:		Geometria tuotettu:	4 Gps-mittaus, korjaamaton
Koordinaatit:	X 7553730, Y 3388208, Z 264	Löydöt:	

Taustatiedot

Uusi löytö

Ympäristön kuvaus

Kohde sijaitsee avoimella aapasuolla, jossa kasvaa saraheinää.

Kohteen kuvaus

Kohteessa on viiden metrin matkalla heinäsuovan puita suon pinnalla. Eteläpäässä on 2,5 metriä korkea pystypuu, jonka alapää on teroitettu ja isketty suohon. Suurin osa rakenteista on jo vajonnut suohon ja ne tuntuvat turpeessa kokeilemalla, mutta maan pinnalle ne eivät ole havaittavissa.

Kohteen rajaus

Kohde rajautuu pistemäisesti suovan keskeltä mitattuun gps pisteeseen.

Tulkinta

Heinäsuova, johon on kerätty aapasuon saraheinää.

*Lisätietoja**Toimenpiteet**Tarkastukset*

Tila: 3 Toteutettu Laji: 6 Suojeluarvojen tarkastus Tarkastusvuosi: 2013
Tarkastuspvm: 3.9.2013 Tarkastaja: T. Karjalainen
Kuvaus:

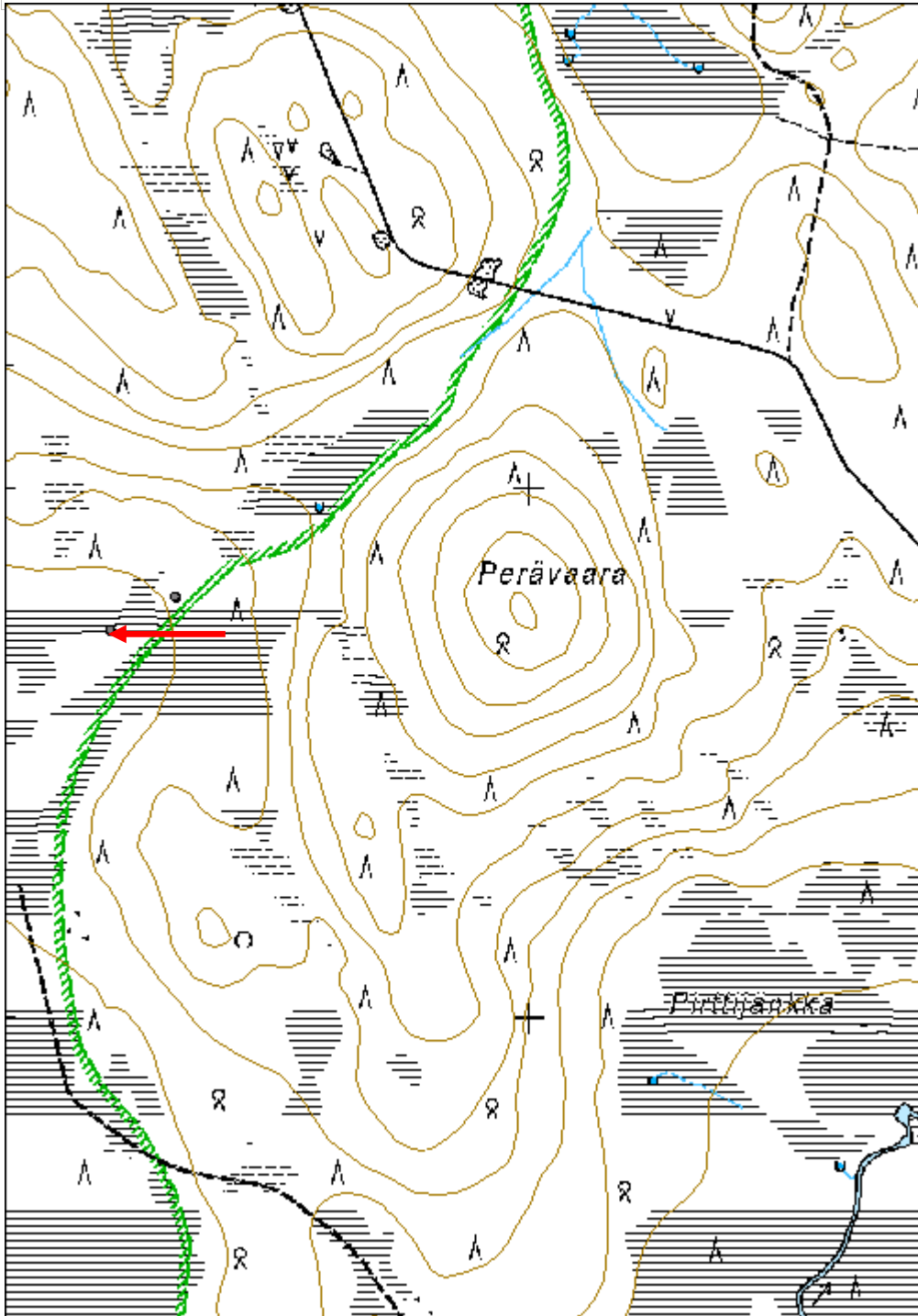
Viranomaisrekisterinro:		Kunto:	3 Huono
Arvotus:	8 Muu suojeluarvo	Olutila:	2 Ei käytössä
Selitys:		Kohteen suojelu:	9 Muu suojeluarvo
		Selitys:	

Ympäristön suojelu:	0 Ei määritelty
Selitys:	



Suovan pystypuu on hyvin säilynyt alaosaltaan suon sisässä.

Kohdetyyppi:	9 Valmistuspaikat/työpaikat	Copyright:	© Metsähallitus 2008 © Maanmittauslaitos 1/MML/08
Koordinaatit:	X 7553730, Y 3388208, Z 264	Mittakaava:	1:10000



Perävaara 3 suova

MH-tunnus: 163247

Kohdetyyppi:	9 Valmistuspaikat/työpaikat	Haltija:	181 Metsätalous Länsi-Lappi
Ajoitus:	7116 Uusi aika	Ylläpitäjä:	181 Metsätalous Länsi-Lappi
Rakentamivuosi:		Kunta:	261 Kittilä
Lukumäärä:	1		

Koordinaattiselitys:		Geometria tuotettu:	4 Gps-mittaus, korjaamaton
Koordinaatit:	X 7553782, Y 3388026, Z 263	Löydöt:	

Taustatiedot

Uusi löytö

Ympäristön kuvaus

Kohde sijaitsee avoimella aapasuolla, jossa kasvaa saraheinää.

Kohteen kuvaus

Kohteessa on heinäsuovan pohja, josta on maan pinnalle näkyvissä 2 metriä pitkä suohon isketty seiväs. Puu on teroitettu alapäästään ja kirveellä katkaistu yläpäästään. Seiväs on 10 cm vahvuinen. Muut suovan rakenteet ovat painuneet turpeen alle ja ne tuntuvat turpeen läpi noin viiden metrin matkalla suossa.

Kohteen rajaus

Kohde rajautuu pistemäisesti suovan keskeltä mitattuun gps pisteeseen.

Tulkinta

Heinäsuova, johon on kerätty aapasuon saraheinää.

Lisätietoja**Toimenpiteet****Tarkastukset**

Tila: 3 Toteutettu Laji: 6 Suojeluarvojen tarkastus Tarkastusvuosi: 2013
Tarkastuspvm: 3.9.2013 Tarkastaja: T. Karjalainen
Kuvaus:

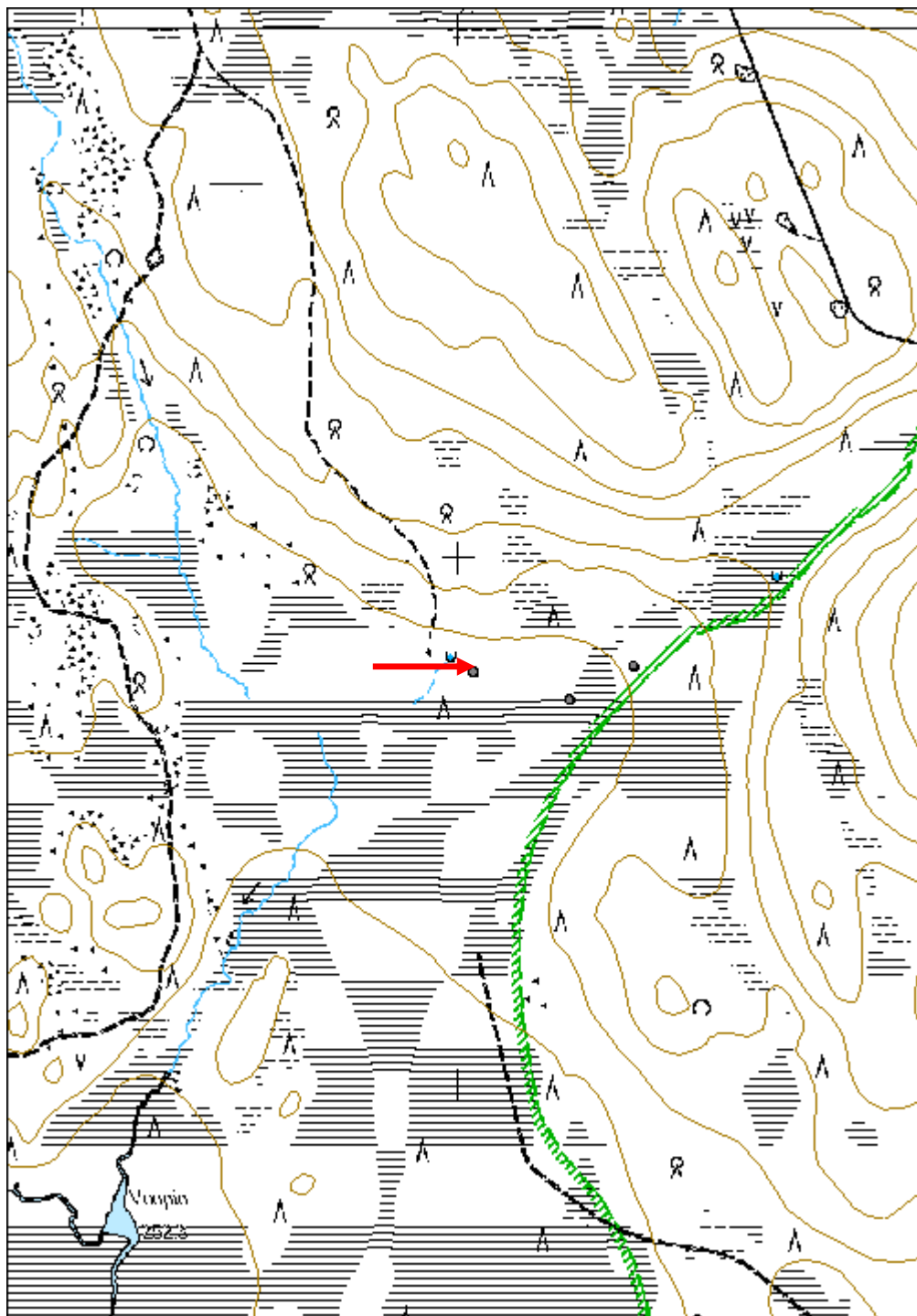
Viranomaisrekisterinro:		Kunto:	3 Huono
Arvotus:	8 Muu suojeluarvo	Olotila:	2 Ei käytössä
Selitys:		Kohteen suojelu:	9 Muu suojeluarvo
		Selitys:	

Ympäristön suojelu:	0 Ei määritelty
Selitys:	



Suovan pystyriu'un alaosa nostettuna suosta.

Kohdetyyppi:	9 Valmistuspaikat/työpaikat	Copyright:	© Metsähallitus 2008 © Maanmittauslaitos 1/MML/08
Koordinaatit:	X 7553782, Y 3388026, Z 263	Mittakaava:	1:10000



Aihkiselänjärvi suova	MH-tunnus: 163361
------------------------------	--------------------------

Kohdetyyppi:	9 Valmistuspaikat/työpaikat	Haltija:	181 Metsätalous Länsi-Lappi
Ajoitus:	7116 Uusi aika	Ylläpitäjä:	181 Metsätalous Länsi-Lappi
Rakentamisvuosi:		Kunta:	261 Kittilä
Lukumäärä:	1		

Koordinaattiselitys:	Geometria tuotettu:
Koordinaatit: X 7571322, Y 3405950, Z 304	4 Gps-mittaus, korjaamaton
	Löydöt:

Taustatiedot

Löytyi inventoinnissa.

Ympäristön kuvaus

Kohde sijaitsee avoimella aapasuolla, jossa kasvaa saraheinää. Kohteen pohjoispuolitse kulkee hiekkatie Aihkiselän poikki.

Kohteen kuvaus

Paikalla on heinäsuovan pohja, jonka koko on 5 x 6 metriä. Pitkät sivut kulkevat pohjoisesta etelään. Eteläpäässä on 5 kappaletta 1,5 metrin korkeita kirveellä katkottuja kelottuneita pystypuita, joihin on naulattu vinottaisia tukipuita. Suovan keskellä kulkee rivi puolen metrin korkuisia pystytappeja. Rakennelman pohjalla tuntuu turpeen alla pitkittäisiä ja poikittäisiä puita, jotka ovat vajonneet suohon ja säilyneet siellä hyvin.

Kohteen rajaus

Kohde rajautuu pistemäisesti suovan keskeltä mitattuun gps pisteeseen.

Tulkinta

Heinäsuova.

Lisätietoja**Toimenpiteet****Tarkastukset**

Tila: 3 Toteutettu Laji: 6 Suojeluarvojen tarkastus Tarkastusvuosi: 2013
 Tarkastuspvm: 25.9.2013 Tarkastaja: T. Karjalainen
 Kuvaus:

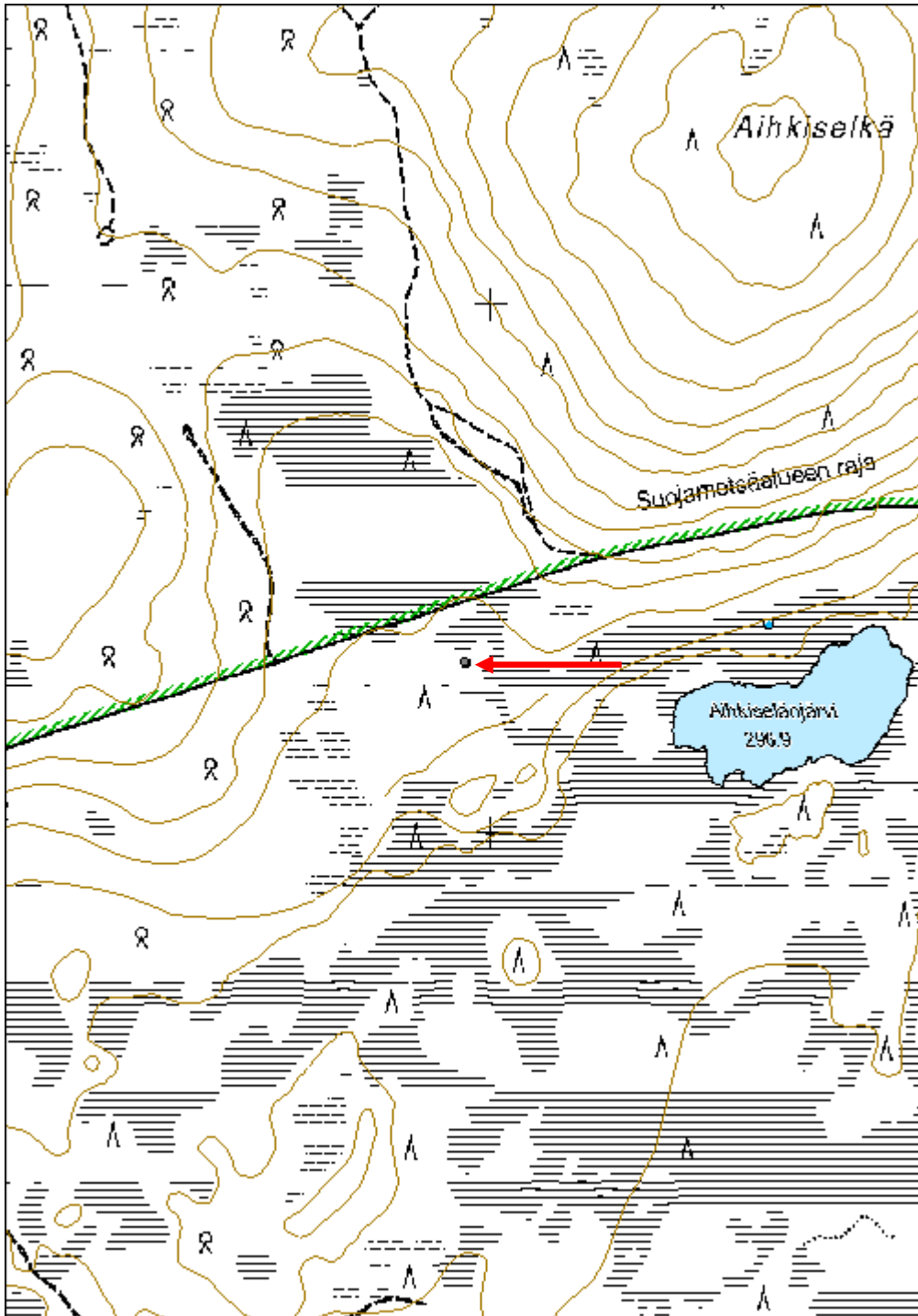
Viranomaisrekisterinro:	Kunto: 2 Keskinertainen
	Olotila: 2 Ei käytössä
Arvotus: 8 Muu suojeluarvo	Kohteen 9 Muu suojeluarvo

Selitys:	suojelu: Selitys:
Ympäristön suojelu:	0 Ei määritelty
Selitys:	



Suovan rakenteet saraheinäjängällä.

Kohdetyyppi:	9 Valmistuspaikat/työpaikat	Copyright:	© Metsähallitus 2008 © Maanmittauslaitos 1/MML/08
Koordinaatit:	X 7571322, Y 3405950, Z 304	Mittakaava:	1:10000



Taalonurkuma suova	MH-tunnus: 163362
---------------------------	--------------------------

Kohdetyyppi:	9 Valmistuspaikat/työpaikat	Haltija:	181 Metsätalous Länsi-Lappi
Ajoitus:	7116 Uusi aika	Ylläpitäjä:	181 Metsätalous Länsi-Lappi
Rakentamivuosi:		Kunta:	261 Kittilä
Lukumäärä:	1		

Koordinaattiselitys:	Geometria tuotettu:
Koordinaatit: X 7551014, Y 3407230, Z 259	4 Gps-mittaus, korjaamaton
	Löydöt:

Taustatiedot

Löytyi inventoinnissa.

Ympäristön kuvaus

Kohde sijaitsee avoimella aapasuolla, jossa kasvaa saraheinää. Kohteen länsipuolella on sähkölinja ja itäpuolella kulkee hiekkatie.

Kohteen kuvaus

Kohteessa on heinäsuovan pohja, jonka koko on 11 x 7 metriä. Pitkät sivut kulkevat pohjoisesta etelään. Suovan keskellä on pohjois - etelä suuntaisessa rivissä neljä eripituista pystyseivästä. Eri puolilla suovaa näkyy puolen metrin korkuisia pystypuita, jotka ovat 7 cm halkaisijaltaan. Suovan koko alalla on turpeen alla pitkittäisiä ja poikittäisiä puurakenteita.

Kohteen rajaus

Kohde rajautuu pistemäisesti suovan keskeltä mitattuun gps pisteeseen.

Tulkinta

Heinäsuovan pohja. Suovaan kerättiin saraheinää ympäröivältä jängältä.

Lisätietoja**Toimenpiteet****Tarkastukset**

Tila: 3 Toteutettu Laji: 6 Suojeluarvojen tarkastus Tarkastusvuosi: 2013
Tarkastuspvm: 25.9.2013 Tarkastaja: T. Karjalainen
Kuvaus:

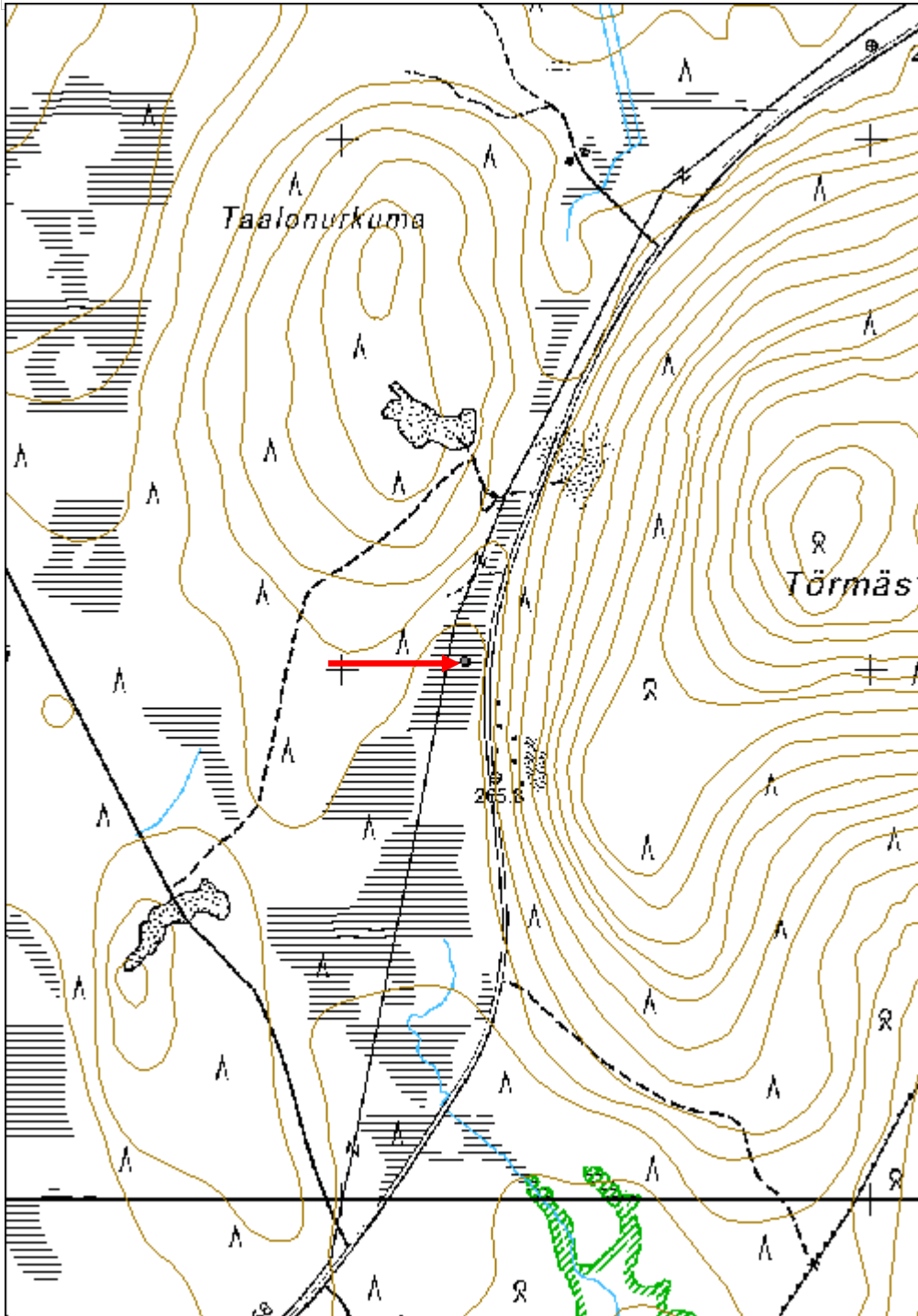
Viranomaisrekisterinro:	Kunto: 0 Ei määritelty
	Olotila: 2 Ei käytössä
Arvotus: 8 Muu suojeluarvo	Kohteen suojelu: 9 Muu suojeluarvo

Selitys:	Selitys:
Ympäristön suojelu:	0 Ei määritelty
Selitys:	



Suovarakenteet suon keskellä.

Kohdetyyppi:	9 Valmistuspaikat/työpaikat	Copyright:	© Metsähallitus 2008 © Maanmittauslaitos 1/MML/08
Koordinaatit:	X 7551014, Y 3407230, Z 259	Mittakaava:	1:10000



Kuorpusselänjänkkä 1 suova

MH-tunnus: 163363

Kohdetyyppi:	9 Valmistuspaikat/työpaikat	Haltija:	181 Metsätalous Länsi-Lappi
Ajoitus:	7116 Uusi aika	Ylläpitäjä:	181 Metsätalous Länsi-Lappi
Rakentamivuosi:		Kunta:	261 Kittilä
Lukumäärä:	1		

Koordinaattiselitys:		Geometria tuotettu:	4 Gps-mittaus, korjaamaton
Koordinaatit:	X 7549602, Y 3406571, Z 249	Löydöt:	

Taustatiedot

Löytyi inventoinnissa.

Ympäristön kuvaus

Kohde sijaitse avoimella aapasuolla, jossa kasvaa saraheinää.

Kohteen kuvaus

Kohteessa on heinäsuovan pohja, jonka koko on 6 x 6 metriä. Rakennelman sivut kulkevat pääilman suuntiin. Itä - länsi -suunnassa on puolen metrin korkuisia pystypuita, jotka ovat ranteen vahvuisia seipäitä, jotka on teroitettu alapäästä ja isketty suohon. Koko rakennelman alalla on turpeen alla poikittaisia ja pitkittäisiä suovan puurakenteita.

Kohteen rajausta

Kohde rajautuu pistemäisesti suovan keskeltä mitattuun gps pisteeseen.

Tulkinta

Heinäsuovan pohja, johon on kerätty saraheinää ympäröivältä jängältä.

Lisätietoja**Toimenpiteet****Tarkastukset**

Tila: 3 Toteutettu Laji: 6 Suojeluarvojen tarkastus Tarkastusvuosi: 2013
Tarkastuspvm: 25.9.2013 Tarkastaja: T. Karjalainen
Kuvaus:

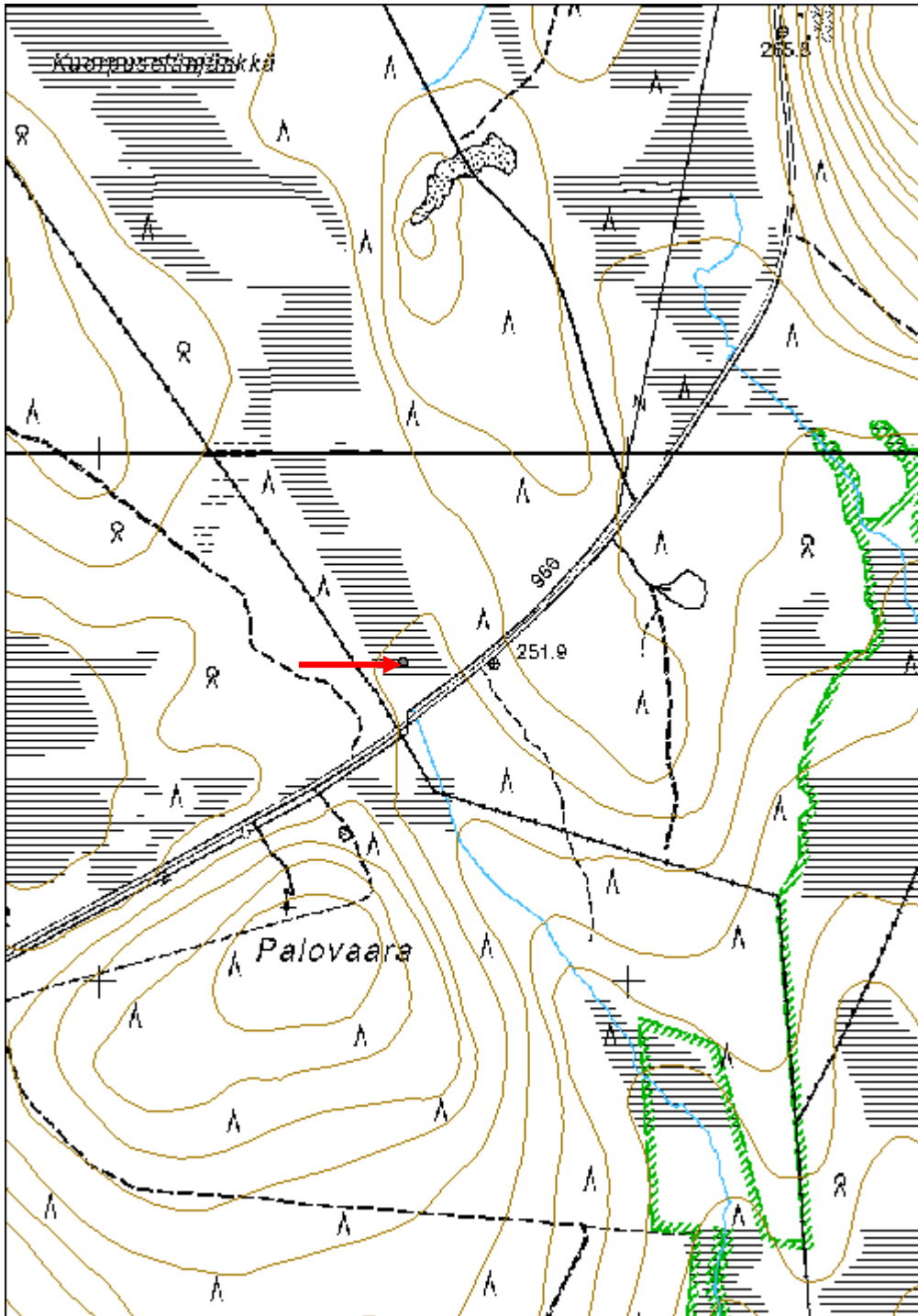
Viranomaisrekisterinro:		Kunto:	2 Keskinertainen
Arvotus:	8 Muu suojeluarvo	Olotila:	2 Ei käytössä
Selitys:		Kohteen suojelu:	9 Muu suojeluarvo
		Selitys:	

Ympäristön suojelu:	0 Ei määritelty
Selitys:	



Suovapuut suon keskellä.

Kohdetyyppi:	9 Valmistuspaikat/työpaikat	Copyright:	© Metsähallitus 2008 © Maanmittauslaitos 1/MML/08
Koordinaatit:	X 7549602, Y 3406571, Z 249	Mittakaava:	1:10000



Kapsajoki 2 telatie

MH-tunnus: 161926

Kohdetyyppi:	9 Valmistuspaikat/työpaikat	Haltija:	181 Metsätalous Länsi-Lappi
Ajoitus:	7116 Uusi aika	Ylläpitäjä:	181 Metsätalous Länsi-Lappi
Rakentamisvuosi:		Kunta:	261 Kittilä
Lukumäärä:	1		

Koordinaattiselitys:		Geometria tuotettu:	4 Gps-mittaus, korjaamaton
Koordinaatit:	X 7536737, Y 3425349, Z 188	Löydöt:	

Taustatiedot
Silvia
Ympäristön kuvaus
Kohde sijaitsee märällä aapasuolla. Itäpuolitse kulkee asfalttatie. Kapulatie kulkee moreenikankaiden välisen suon yli.
Kohteen kuvaus
Kohteessa on telatie, joka on tehty 2,3 metriä pitkistä pyöröpuista. Puut eivät ole enää havaittavissa vaan ne ovat painuneet suon sisään, missä ne ovat säilyneet ilmeisen hyvin. Tien kulku erottuu maan pinnalle kasvillisuuden erona. Puut tuntuvat suon sisässä kokeiltaessa ja tien alue on muuta suota kovempi.
Kohteen rajaus
Kohde rajautuu viivamaisesti tien kulun mukaan.
Tulkinta
Tela- eli kapulatie, joka on tehty hevostieksi.
Lisätietoja

Toimenpiteet

Tarkastukset
Tila: 3 Toteutettu Laji: 6 Suojeluarvojen tarkastus Tarkastusvuosi: 2013
Tarkastuspvm: 16.4.2013 Tarkastaja: T. Karjalainen
Kuvaus:

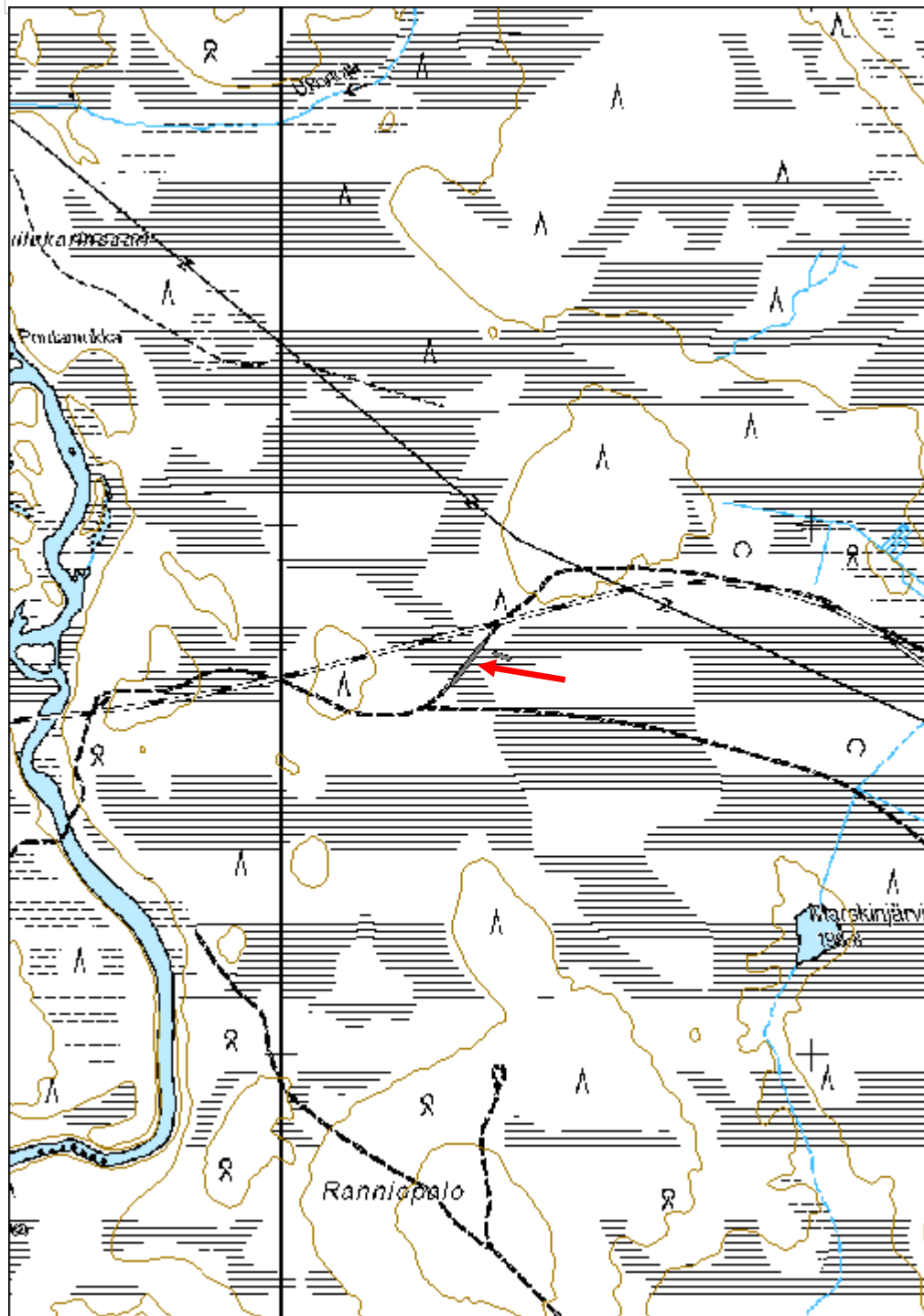
Viranomaisrekisterinro:		Kunto:	2 Keskinertainen
Arvotus:	8 Muu suojeluarvo	Olotila:	2 Ei käytössä
Selitys:		Kohteen suojelu:	9 Muu suojeluarvo
		Selitys:	

Ympäristön suojelu:	0 Ei määritelty
Selitys:	



Telatie on painunut suon sisään, mutta sen hahmo erottuu vielä suokasvillisuudessa.

Kohdetyyppi:	9 Valmistuspaikat/työpaikat	Copyright:	© Metsähallitus 2008 © Maanmittauslaitos 1/MML/08
Koordinaatit:	X 7536737, Y 3425349, Z 188	Mittakaava:	1:10000



Pikku Kertosvaara telatie	MH-tunnus: 162714
----------------------------------	--------------------------

Kohdetyyppi:	9 Valmistuspaikat/työpaikat	Haltija:	181 Metsätalous Länsi-Lappi
Ajoitus:	7116 Uusi aika	Ylläpitäjä:	181 Metsätalous Länsi-Lappi
Rakentamisvuosi:		Kunta:	261 Kittilä
Lukumäärä:	1		

Koordinaattiselitys:	Geometria tuotettu:
Koordinaatit: X 7548888, Y 3393791, Z 259	4 Gps-mittaus, korjaamaton
	Löydöt:

Taustatiedot

Merkki peruskartalla.

Ympäristön kuvaus

Tie kulkee Mänty Kertosvaarasta Pikku Kertosvaaraan leveän suovuoman yli. Kohteen luoteispuolella on Kertosjärvi. Alue on saraa kasvavaa aapasuota.

Kohteen kuvaus

Kohde on länsilounaasta itäkoilliseen kulkeva telatie, joka on rakennettu suohon asetetuista pyöröpuista. Suossa on sahalla sahatut pyöröpuut, joiden halkaisija on 20 - 40 cm. Puut kulkevat tiehen nähden poikittaisesti. Puiden pituus on 3,2 metriä. Puiden alla kulkee tien keskellä ja reunoissa samanlaiset pitkittäispuut. Reunoissa on myös poikittaispuiden päällä puut, jotka on surrattu aluspuiden kanssa yhteen rautalangoilla. Surrilankoja on noin metrin välein ja lankojen kiristyspuut ovat vielä paikoin nähtävissä.

Kohteen rajaus

Kohde rajautuu viivamaisesti kartassa merkityn telatien mukaan, jonka sijainti tarkastettiin gps paikantimella.

Tulkinta

Telatie.

Lisätietoja**Toimenpiteet****Tarkastukset**

Tila: 3 Toteutettu Laji: 6 Suojeluarvojen tarkastus Tarkastusvuosi: 2013
 Tarkastuspvm: 26.6.2013 Tarkastaja: T. Karjalainen
 Kuvaus:

Viranomaisrekisterinro:

Kunto: 2 Keskinertainen

Olotila: 2 Ei käytössä

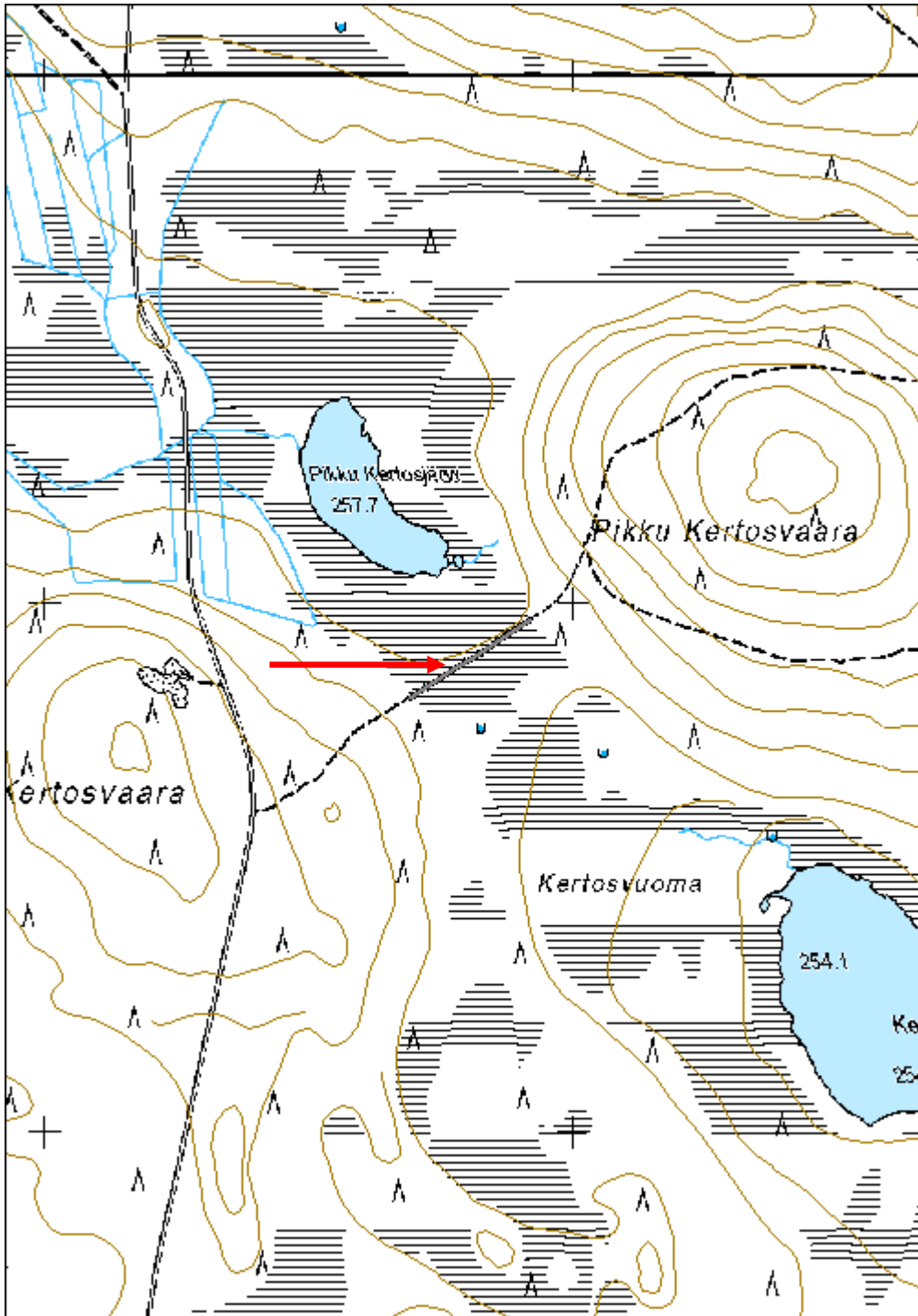
Arvotus:	8 Muu suojeluarvo	Kohteen suojelu:	9 Muu suojeluarvo
Selitys:		Selitys:	

Ympäristön suojelu:	0 Ei määritelty
Selitys:	



Tien poikkipuut on kiinnitetty pitkittäispuihin rautalangoilla.

Kohdetyyppi:	9 Valmistuspaikat/työpaikat	Copyright:	© Metsähallitus 2008 © Maanmittauslaitos 1/MML/08
Koordinaatit:	X 7548888, Y 3393791, Z 259	Mittakaava:	1:10000



Uutosenjärvi 3 telatie

MH-tunnus: 163240

Kohdetyyppi:	9 Valmistuspaikat/työpaikat	Haltija:	181 Metsätalous Länsi-Lappi
Ajoitus:	7116 Uusi aika	Ylläpitäjä:	181 Metsätalous Länsi-Lappi
Rakentamisvuosi:		Kunta:	261 Kittilä
Lukumäärä:	1		

Koordinaattiselitys:		Geometria tuotettu:	4 Gps-mittaus, korjaamaton
Koordinaatit:	X 7484240, Y 3440779, Z 211	Löydöt:	

Taustatiedot

Silvia

Ympäristön kuvaus

Kohde sijaitsee Uutosenjärven kaakkoisrannan suossa. Telatie kulkee suon yli pohjoisesta etelään. Alue on aapasuota, jossa ei kasva puita.

Kohteen kuvaus

Kohteessa on telatie, joka kulkee suon yli 200 metrin matkalla. Tie on tehty pyöröpuista, jota ovat 3.5 metriä pitkiä. Rakennelman pohjoispäästä kulkee hevostien pohja hiekkatielle. Tie on suurimmaksi osaksi painunut suon sisään ja erottuu heinäkasvillisuusalueena, jossa siellä täällä on tiepuita havaittavissa. Ilmeisesti puut ovat hyvin säilyneet suon sisällä.

Kohteen rajaus

Kohde rajautuu viivamaisesti tien kulun mukaan, joka on mitattu gps paikantimella.

Tulkinta

Telatie

Lisätietoja

Toimenpiteet

Tarkastukset

Tila: 3 Toteutettu Laji: 6 Suojeluarvojen tarkastus Tarkastusvuosi: 2013
 Tarkastuspvm: 2.9.2013 Tarkastaja: T. Karjalainen
 Kuvaus:

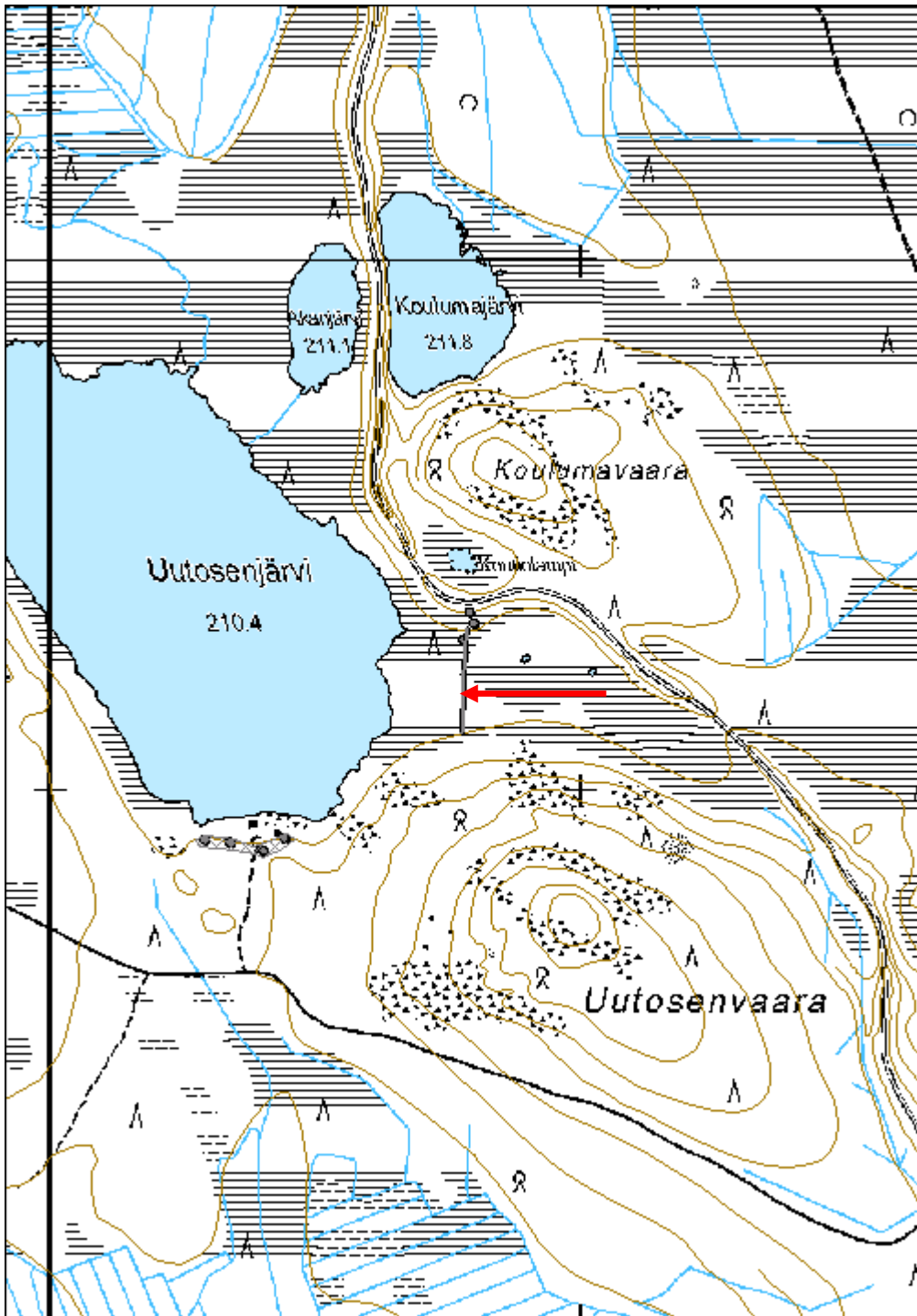
Viranomaisrekisterinro:		Kunto:	2 Keskinertainen
		Olotila:	2 Ei käytössä
Arvotus:	8 Muu suojeluarvo	Kohteen suojelu:	9 Muu suojeluarvo

Selitys:	Selitys:
Ympäristön suojelu:	0 Ei määritelty
Selitys:	



Telatie kulkee Uutosenjärven itärannan jängällä.

Kohdetyyppi:	9 Valmistuspaikat/työpaikat	Copyright:	© Metsähallitus 2008 © Maanmittauslaitos 1/MML/08
Koordinaatit:	X 7484240, Y 3440779, Z 211	Mittakaava:	1:10000



Putaanvuoma 2 tervapirtti jäännös

MH-tunnus: 161687

Kohdetyyppi:	1 Asuinpaikat	Haltija:	181 Metsätalous Länsi-Lappi
Ajoitus:	7116 Uusi aika	Ylläpitäjä:	181 Metsätalous Länsi-Lappi
Rakentamisvuosi:		Kunta:	261 Kittilä
Lukumäärä:	1		

Koordinaattiselitys:		Geometria tuotettu:	4 Gps-mittaus, korjaamaton
Koordinaatit:	X 7525465, Y 3417735, Z 188	Löydöt:	

Taustatiedot

Silvia

Ympäristön kuvaus

Kohde sijaitsee jyrkässä joen rannan rinteessä, jossa kasvaa mäntymetsä. Aluskasvillisuutena on puolukkaturve.

Kohteen kuvaus

Kohteessa on 4 x 3,7 metrin kokoisen rakennuksen jäännös, jonka pitkät seinät kulkevat koillisesta lounaaseen. Seinät erottuvat metrin levyisinä turvevalleina. Lattiataso on kaivettu 50 cm syväälle maahan. Rakennelman keskellä on muutamia kiviä jäänteinä tulisijasta. Tervapirtistä itään 20 metriä on tervahauta.

Kohteen rajaus

Kohde rajautuu pistemäisesti rakennelman keskeltä mitattuun gps pisteeseen.

Tulkinta

Tervapirtti.

*Lisätietoja**Toimenpiteet**Tarkastukset*

Tila: 3 Toteutettu Laji: 6 Suojeluarvojen tarkastus Tarkastusvuosi: 2013
Tarkastuspvm: 3.6.2013 Tarkastaja: T. Karjalainen
Kuvaus:

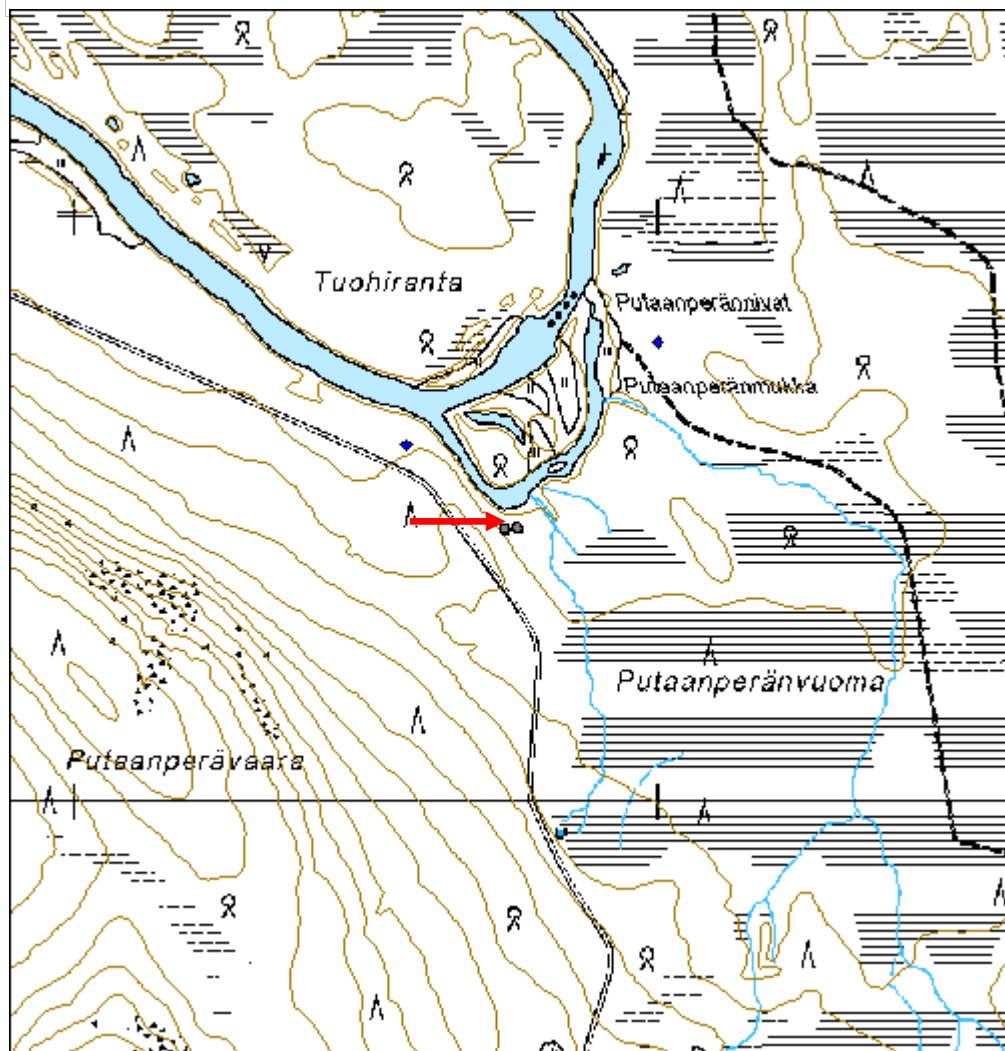
Viranomaisrekisterinro:		Kunto:	2 Keskinertainen
Arvotus:	8 Muu suojeluarvo	Olotila:	2 Ei käytössä
Selitys:		Kohteen suojelu:	9 Muu suojeluarvo
		Selitys:	

Ympäristön suojelu:	0 Ei määritelty
Selitys:	



Tervapirtti on tehty kuoppaan.

Kohdetyyppi:	1 Asuinpaikat	Copyright:	© Metsähallitus 2008 © Maanmittauslaitos 1/MML/08
Koordinaatit:	X 7525465, Y 3417735, Z 188	Mittakaava:	1:10000



Vasanvuoma Tervapirtti	MH-tunnus: 162323
-------------------------------	--------------------------

Kohdetyyppi:	1 Asuinpaikat	Haltija:	181 Metsätalous Länsi-Lappi
Ajoitus:	7116 Uusi aika	Ylläpitäjä:	181 Metsätalous Länsi-Lappi
Rakentamivuosi:		Kunta:	261 Kittilä
Lukumäärä:	1		

Koordinaattiselitys:	Geometria tuotettu: 4 Gps-mittaus, korjaamaton
Koordinaatit: X 7500420, Y 3421106, Z 175	Löydöt:

Taustatiedot

Silvia.

Ympäristön kuvaus

Kohde sijaitsee mäntyä kasvavan kankaan koillisreunassa. Kohteesta 20 metriä itään on suo.

Kohteen kuvaus

Kohteessa on tervapirtti, jonka koko on 4.2 x 4.2 metriä. Seinät kulkevat väli-ilman suuntiin ja pohjoisnurkassa on liesikiveys turpeen alla. Pirtin alla näkyy maassa 70 cm syvänä kuoppa. Rakennelman päällä kasvaa pieniä koivuja.

Kohteen rajaus

Kohde rajautuu pistemäisesti pirtin keskeltä mitattuun gps pisteeseen.

Tulkinta**Lisätietoja**

Tervapirtin läheisyydessä on kaksi tervahautaa.

Toimenpiteet**Tarkastukset**

Tila: 3 Toteutettu Laji: 6 Suojeluarvojen tarkastus Tarkastusvuosi: 2013
 Tarkastuspvm: 24.6.2013 Tarkastaja: T. Karjalainen
 Kuvaus:

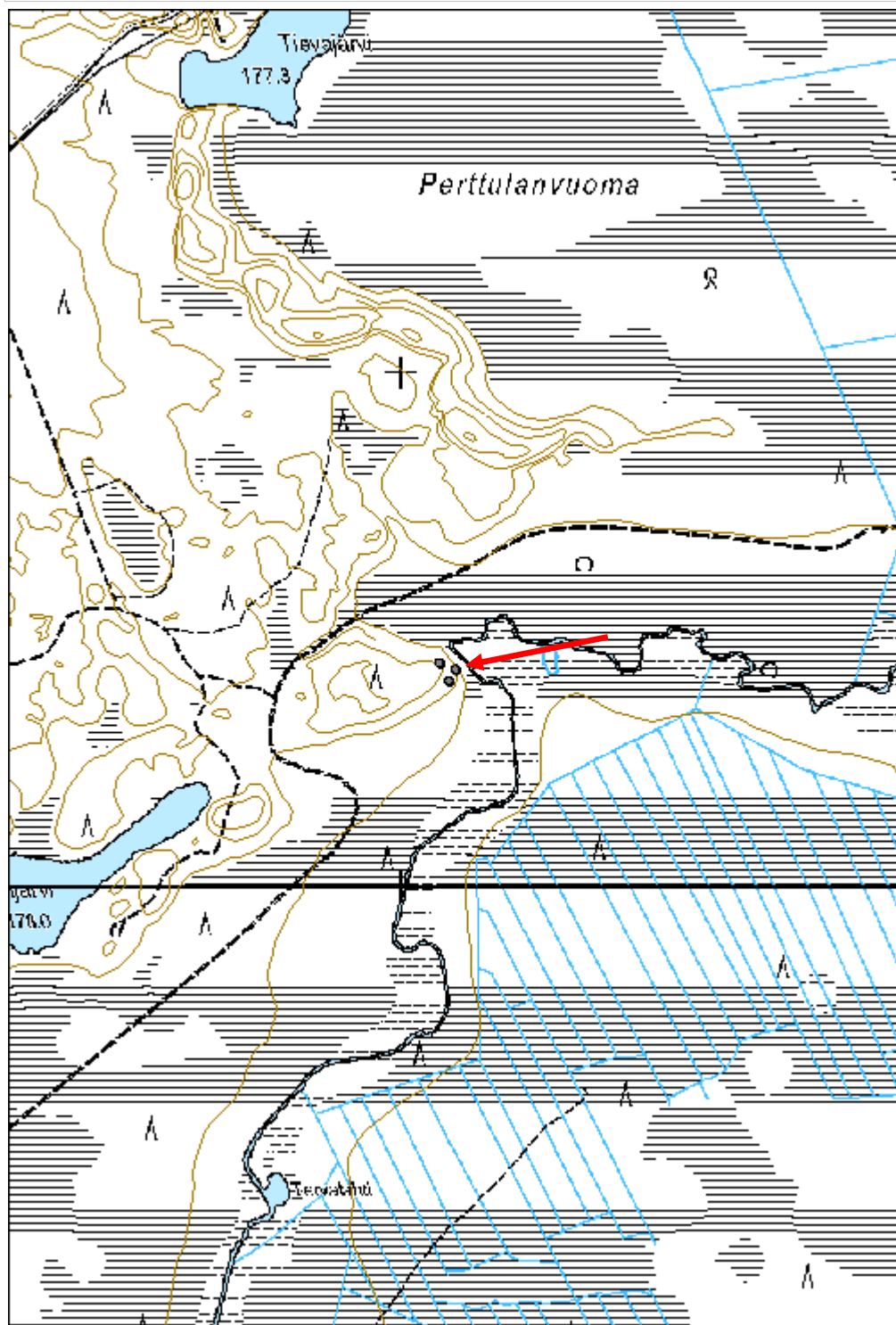
Viranomaisrekisterinro:	Kunto: 0 Ei määritelty
Arvotus: 3 Esitys mj-luokka II	Olotila: 2 Ei käytössä
Selitys:	Kohteen suojelu: 9 Muu suojeluarvo
	Selitys:

Ympäristön suojelu:	0 Ei määritelty
Selitys:	



Tervapirtti on tehty maakuoppaan.

Kohdetyyppi:	1 Asuinpaikat	Copyright:	© Metsähallitus 2008 © Maanmittauslaitos 1/MML/08
Koordinaatit:	X 7500420, Y 3421106, Z 175	Mittakaava:	1:10000



Vuonniksenvuoma 2 tervapirtti jäännös

MH-tunnus: 160723

Kohdetyyppi:	1 Asuinpaikat	Haltija:	181 Metsätalous Länsi-Lappi
Ajoitus:	7116 Uusi aika	Ylläpitäjä:	181 Metsätalous Länsi-Lappi
Rakentamisvuosi:		Kunta:	261 Kittilä
Lukumäärä:	1		

Koordinaattiselitys:		Geometria tuotettu:	4 Gps-mittaus, korjaamaton
Koordinaatit:	X 7560347, Y 3386642, Z 255	Löydöt:	

Taustatiedot

Silvia.

Ympäristön kuvaus

Kohde sijaitsee mäntykankaalla hiekkaharjanteen reunalla.

Kohteen kuvaus

Kohteessa on 3 x 2 metriä rakennuksen jäännös, jonka pitkät sivut kulkevat pohjoisesta etelään. Lattia on ilmeisesti kaivettu muuta maata syvemmälle. Seinät on tehty pienistä pyöröpuista salvamalla. Seinät erottuvat pääosin turvevalleina. Kaakkoiskulmassa on harmaatiilinen uunin raunio. Itäpuolella on kamiinan torvi ja sinkkisanko. Puissa on tehdasnauloja. Seinien ulkopuolella on kuoppia, joista on otettu maata rakennuksen hiekkapenkkiin tai läheiseen tervahautaan. Rakennus on ollut läheisen tervahaudan tervapirtti.

Kohteen rajaus

Kohde rajautuu pistemäisesti kämpän keskeltä mitattuun gps pisteeseen.

Tulkinta

Tervapirtti

Lisätietoja

Tervahaudan valli on 3 metrin päässä pohjoisessa tervapirtistä.

Toimenpiteet

Tarkastukset

Tila: 3 Toteutettu Laji: 6 Suojeluarvojen tarkastus Tarkastusvuosi: 2013
 Tarkastuspvm: 28.8.2013 Tarkastaja: T. Karjalainen
 Kuvaus:

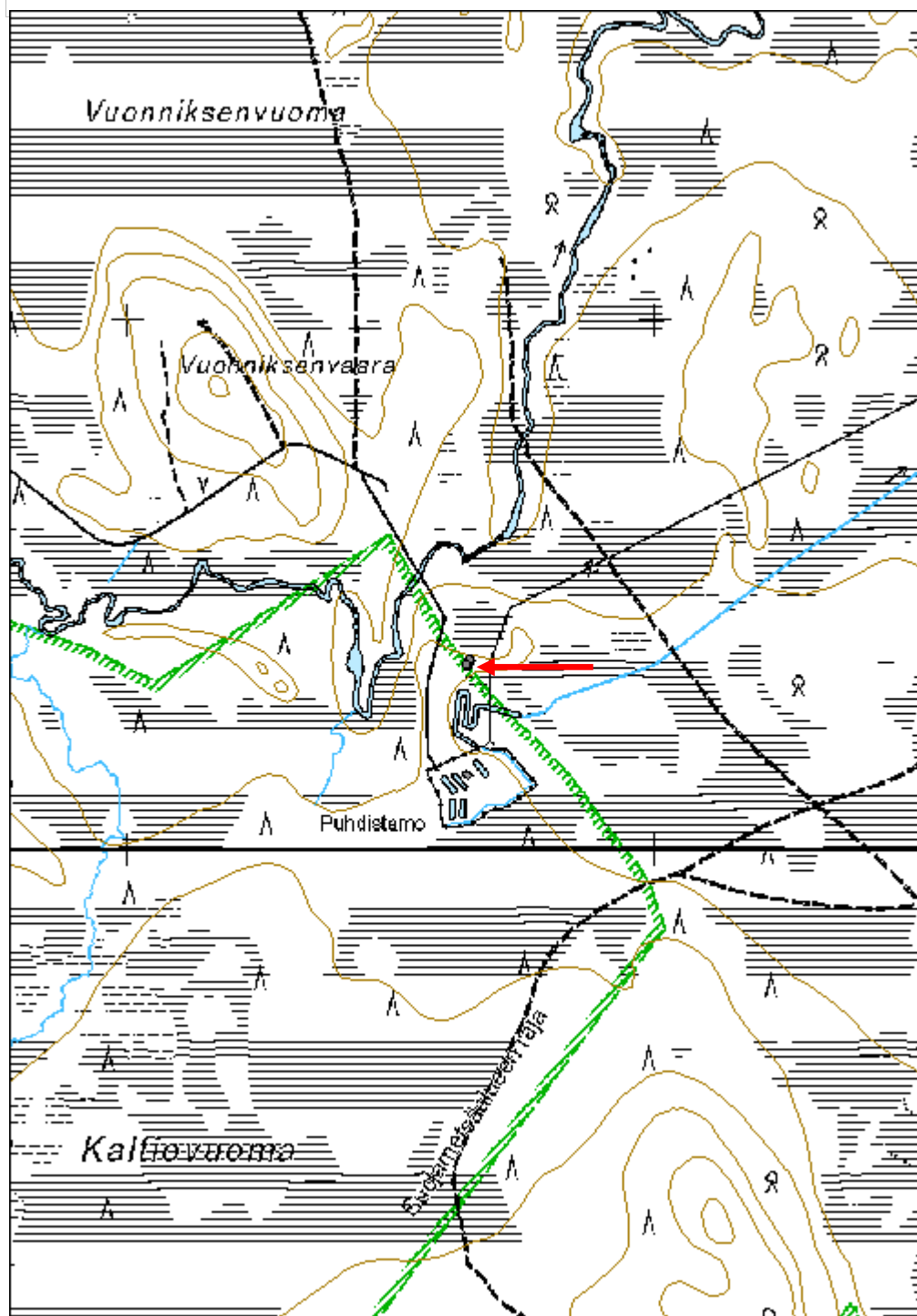
Viranomaisrekisterinro:		Kunto:	3 Huono
		Olotila:	2 Ei käytössä
Arvotus:	8 Muu suojeluarvo	Kohteen	9 Muu suojeluarvo

Selitys:	suojelu: Selitys:
Ympäristön suojelu:	0 Ei määritelty
Selitys:	



Etualalla pirtin jäännökset, taustalla tervahaudan kumpu.

Kohdetyyppi:	1 Asuinpaikat	Copyright:	© Metsähallitus 2008 © Maanmittauslaitos 1/MML/08
Koordinaatit:	X 7560347, Y 3386642, Z 255	Mittakaava:	1:10000



Kaivosvaara 2 tervapirtti

MH-tunnus: 162513

Kohdetyyppi:	9 Valmistuspaikat/työpaikat	Haltija:	181 Metsätalous Länsi-Lappi
Ajoitus:	7116 Uusi aika	Ylläpitäjä:	181 Metsätalous Länsi-Lappi
Rakentamisvuosi:		Kunta:	261 Kittilä
Lukumäärä:	2		

Koordinaattiselitys:		Geometria tuotettu:	4 Gps-mittaus, korjaamaton
Koordinaatit:	X 7468635, Y 3415212, Z 185	Löydöt:	

Taustatiedot

Uusi löytö.

Ympäristön kuvaus

Kohde sijaitsee mäntykankaalla jossa aluskasvillisuutena on puolukkaa ja variksenmarjaa. Maaperä on hiekkakangasta.

Kohteen kuvaus

Kohteessa on kaksi rakennuksen jäännöstä, jotka liittyvät läheiseen hiilimiilun.

Rakennelma 1: Pirtti, jonka koko on 4,2 x 5 metriä. Rakennelma on osittain maahan kaivettu ja pitkät sivut kulkevat koillisesta lounaaseen. Rakennelmasta on kaksi hirsikertaa jäljellä. Katto on tehty halkaistuista pyöröpuista, jotka on katkottu sahalla ja kirveellä. Ovi sijaitsee luoteiskulmassa ja länsiseinällä on metrin vahvuinen maavalli. Nurkassa on rautalankaa kiinni raketeissa.

Rakennelma 2: Pirtin jäännös, jonka koko on 3 x 3 metriä. Seinät kulkevat väli-ilman suuntiin. Rakennuksesta on parhaimmillaan 7 hirsikertaa jäljellä. Hirret on molemmin puolin salvettu ja sahalla katkottu. Kurkihirsi kulkee rakennelman pohjalla kaakosta luoteeseen. Katto on tehty pyöröpuista ja niiden päällä on tuohikate. Ovi on pohjoisseinän keskellä. Rakennuksen lattia on kaivettu metrin syvyyteen, ja vallilla kasvaa mäntyjä.

Kohteen rajaus

Kohde rajautuu pirtin jäännöksistä mitattujen gps pisteiden ylle alueena.

Tulkinta

Hiilimiilun yhteyteen tehdyt pirtit.

Lisätietoja***Toimenpiteet******Tarkastukset***

Tila: 3 Toteutettu Laji: 6 Suojeluarvojen tarkastus Tarkastusvuosi: 2013
Tarkastuspvm: 29.8.2013 Tarkastaja: T. Karjalainen

Kuvaus:

**Viranomais-
rekisterinro:**

Kunto: 2 Keskinertainen

Arvotus: 8 Muu suojeluarvo

Olotila: 2 Ei käytössä

**Kohteen
suojaus:** 9 Muu suojeluarvo

Selitys:

Selitys:

**Ympäristön
suojaus:**

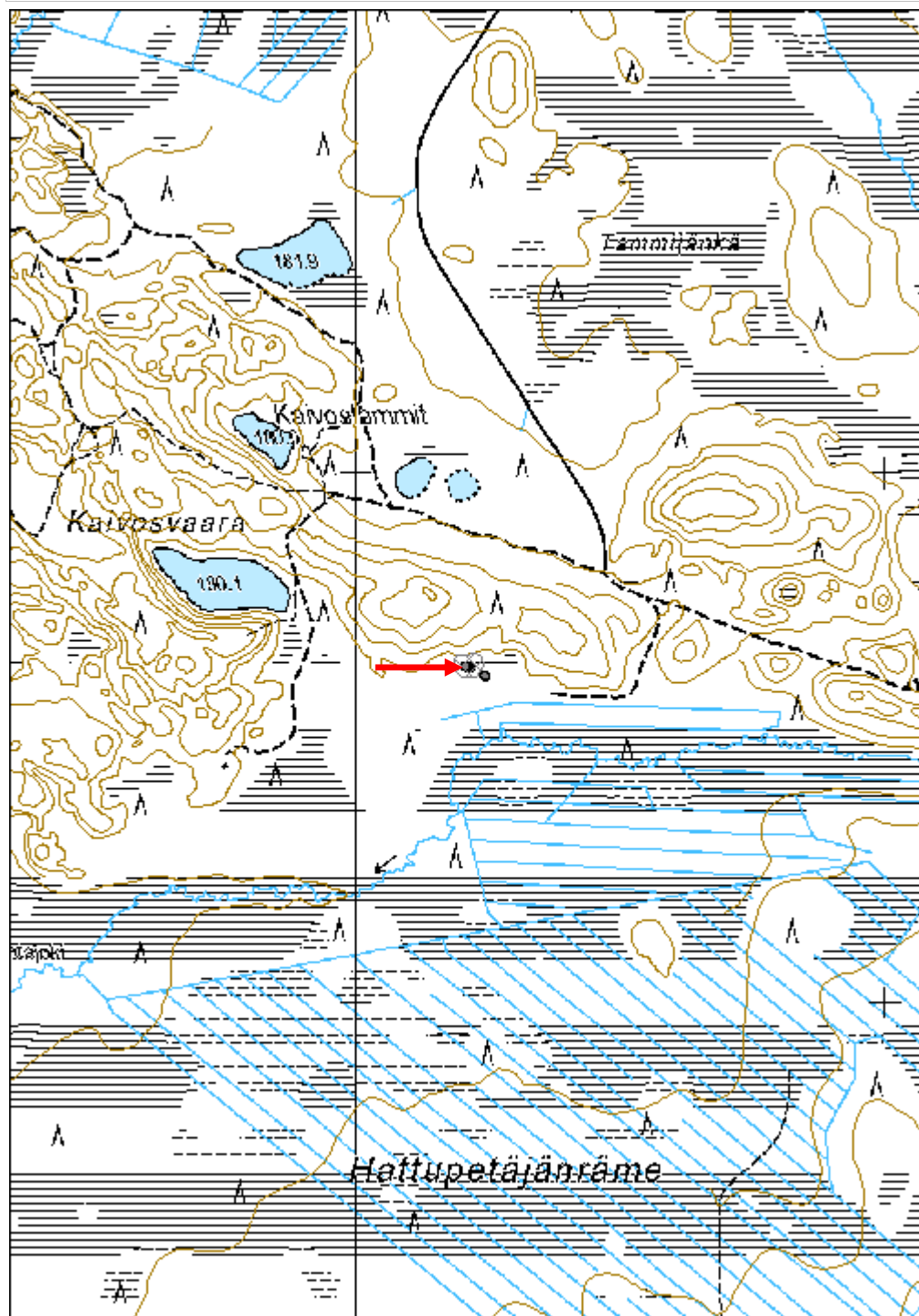
0 Ei määritelty

Selitys:



Rakennelma on tehty maahan kaivettuun syvennykseen.

Kohdetyyppi:	9 Valmistuspaikat/työpaikat	Copyright:	© Metsähallitus 2008 © Maanmittauslaitos 1/MML/08
Koordinaatit:	X 7468635, Y 3415212, Z 185	Mittakaava:	1:10000



Sopparakka kämppä jäännös	MH-tunnus: 162709
----------------------------------	--------------------------

Kohdetyyppi:	1 Asuinpaikat	Haltija:	181 Metsätalous Länsi-Lappi
Ajoitus:	7116 Uusi aika	Ylläpitäjä:	181 Metsätalous Länsi-Lappi
Rakentamisvuosi:		Kunta:	261 Kittilä
Lukumäärä:	4		

Koordinaatti-selitys:	Geometria tuotettu:
Koordinaatit:	4 Gps-mittaus, korjaamaton
X 7557260, Y 3412505, Z 254	Löydöt:

Taustatiedot

Mauno Lompolon ilmoitus uittokämpän jäännöksistä.

Ympäristön kuvaus

Kohde sijaitsee idästä suohon laskevan vaaran alaosassa. Heti kohteen länsipuolella on aapasuo. Kohteen alueella kasvaa mäntymetsä kivisellä moreenikankaalla. Kohteen länsipuolitse kulkee polku koilliseen hiekkatielle saakka.

Kohteen kuvaus

Kohteessa on neljän uittokämpään kuuluvan rakennuksen jäännöstä, jotka on merkitty pohjoisesta etelään 1 - 4 alakohteiksi. Seuraavassa luettelossa alakohteet on kuvattu tarkemmin.

1. Kämpä jäännös. Kiviraunio, jonka koko on 2 x 2 x 1 metriä. Raunion ympärillä erottuu vaivoin turvevallikehikko, jonka koko on 5,4 x 4,7 metriä. Pitkät sivut kulkevat pohjoisesta etelään.
2. Kämpä, jonka seinät erottuvat 5,4 x 5,4 metrin kokoisena turvekehikkona. Kehikon keskellä on 2 x 1,5 x 1 metrin kokoinen uunin kiviraunio. rakennuksen seinät ovat kulkeneet väli-ilman suuntiin. Rakennelman päällä kasvaa mäntyjä.
3. Rakennuksen jäännös, jonka hirret erottuvat turpeeksi muuttuvana vallina, koko 6,3 x 5,3 metriä. Pitkät sivut kulkevat pohjoisesta etelään. Rakennelmassa ei ole uunin sijaa, joten se ehkä ollut talli.
4. Huonosti erottuva turvekehikko, joka sijaitsee läntisimpänä, aivan suon reunassa. Kehikon koko on 4,3 x 4 metriä. Pitkät sivut kulkevat pohjoisesta etelään. Rakennelman keskellä on suuri kiviraunio, jonka koko on 2 x 2 x 80 cm. Sijaintinsa ja suuren uunin puolesta tämä rakennelma on ilmeisesti ollut sauna. Rakennelman päällä kasvaa koivuvittikko.

Kohteen rajaus

Kohde rajautuu aluemaisesti alakohteista mitattujen gps pisteiden ylle.

Tulkinta

Uiton kämppä, talli ja sauna sekä joku muu rakennuksen pohja.

Lisätietoja

Mauno Lompolo kertoi, että paikalla on ollut uiton kämppä. Tukit uitettiin täältä Suksijärveen.
Kohteen länsipuolella sijaitsee Kuortanovuoman-Saivinvuoman soidensuojelualue.

Toimenpiteet**Tarkastukset**

Tila: 3 Toteutettu Laji: 6 Suojeluarvojen tarkastus Tarkastusvuosi: 2013
 Tarkastuspvm: 26.6.2013 Tarkastaja: T. Karjalainen
 Kuvaus:

**Viranomais-
rekisterinro:**

Kunto: 3 Huono

Arvotus: 8 Muu suojeluarvo

Olotila: 2 Ei käytössä

**Kohteen
suojelu:** 9 Muu suojeluarvo

Selitys:

Selitys:

**Ympäristön
suojelu:**

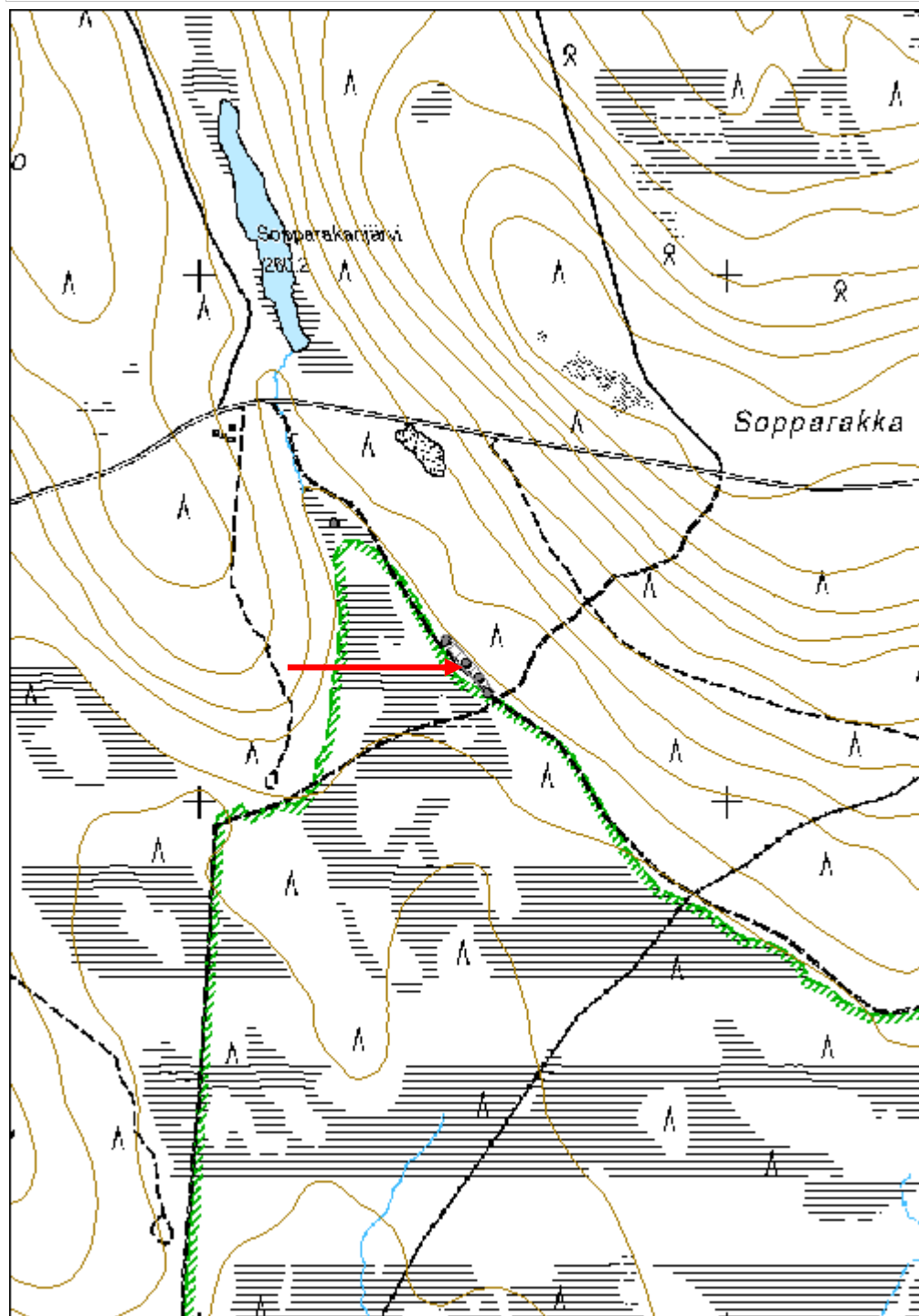
0 Ei määritelty

Selitys:



Uittokämpän rakennusten kiviunit sijaitsevat vaaran alarinteessä, suon reunassa.

Kohdetyyppi:	1 Asuinpaikat	Copyright:	© Metsähallitus 2008 © Maanmittauslaitos 1/MML/08
Koordinaatit:	X 7557260, Y 3412505, Z 254	Mittakaava:	1:10000



Seurujoki uittopato jäännös

MH-tunnus: 159809

Kohdetyyppi:	9 Valmistuspaikat/työpaikat	Haltija:	181 Metsätalous Länsi-Lappi
Ajoitus:	7116 Uusi aika	Ylläpitäjä:	181 Metsätalous Länsi-Lappi
Rakentamisvuosi:		Kunta:	261 Kittilä
Lukumäärä:	1		

Koordinaattiselitys:		Geometria tuotettu:	4 Gps-mittaus, korjaamaton
Koordinaatit:	X 7543543, Y 3438618, Z 232	Löydöt:	

Taustatiedot

Ilmoitus Metsähallituksen työntekijöiltä.

Ympäristön kuvaus

Kohde sijaitsee Seurujoessa, joka kulkee koillisesta lounaaseen. Tammen yli on rakennettu silta. Joen penkalla kasvaa nuorta koivikkoa.

Kohteen kuvaus

Paikalla on silta, jonka penkat ovat molemmin puolin 3 metriä korkeat ja reunoilta kivetyt. Silta kulkee kaakosta luoteeseen ja sen leveys on 4,6 x 11,5 metriä. Sillan alla on kolme puista tammen palkkia, joissa on virran yläpuolella hahlot suluille. Tammen patorakenne on jäänyt nykyisen tien alle ja se on todennäköisesti ollut noin 40 metriä pitkä.

Kohteen rajaus

Kohde rajautuu pistemäisesti uittopadon keskeltä mitattuun gps-pisteeseen.

Tulkinta

Uittopato, jonka rakenteet ovat jääneet tien ja sillan alle.

Lisätietoja**Toimenpiteet****Tarkastukset**

Tila: 3 Toteutettu Laji: 6 Suojeluarvojen tarkastus Tarkastusvuosi: 2013
Tarkastuspvm: 23.5.2013 Tarkastaja: T. Karjalainen
Kuvaus:

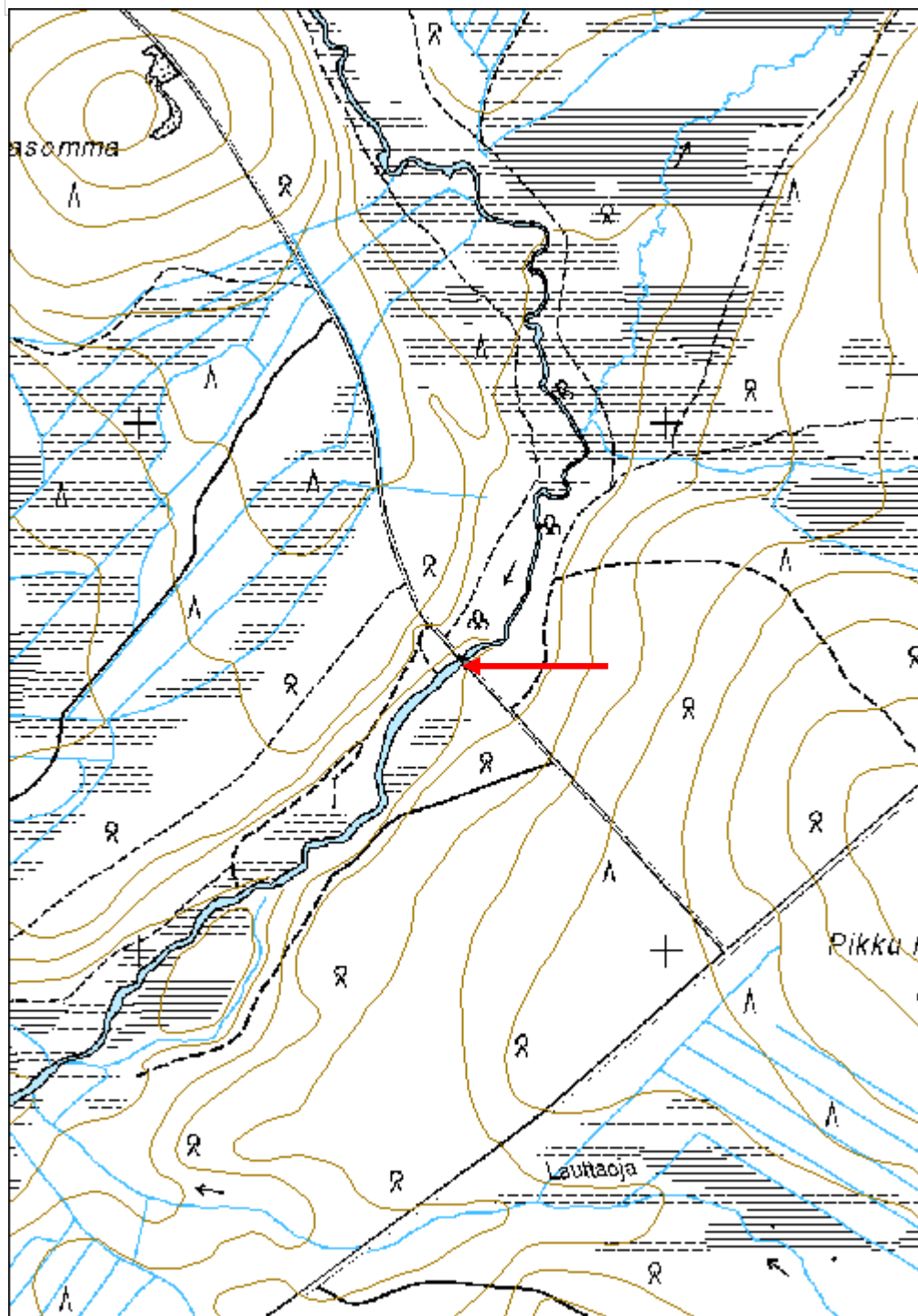
Viranomaisrekisterinro:		Kunto:	3 Huono
		Olotila:	2 Ei käytössä
Arvotus:	8 Muu suojeluarvo	Kohteen suojelu:	9 Muu suojeluarvo

Selitys:	Selitys:
Ympäristön suojelu:	0 Ei määritelty
Selitys:	



Uittopadon rakenteet sijaitsevat nykyisen sillan alla.

Kohdetyyppi:	9 Valmistuspaikat/työpaikat	Copyright:	© Metsähallitus 2008 © Maanmittauslaitos 1/MML/08
Koordinaatit:	X 7543543, Y 3438618, Z 232	Mittakaava:	1:10000



Loukijoki uittopato	MH-tunnus: 161589
----------------------------	--------------------------

Kohdetyyppi:	9 Valmistuspaikat/työpaikat	Haltija:	181 Metsätalous Länsi-Lappi
Ajoitus:	7116 Uusi aika	Ylläpitäjä:	181 Metsätalous Länsi-Lappi
Rakentamisvuosi:		Kunta:	261 Kittilä
Lukumäärä:	1		

Koordinaattiselitys:	Geometria tuotettu:
Koordinaatit: X 7524869, Y 3441544, Z 217	4 Gps-mittaus, korjaamaton
	Löydöt:

Taustatiedot

Uusi löytö.

Ympäristön kuvaus

Loukisen joen yli kulkeva maapato, jonka koillispuolella on hiekkakuoppa, josta on otettu maat padon valliin. Pato kulkee etelän hiekkakummulta joen suon yli koillisen moreenikummulle.

Kohteen kuvaus

Joen yli kulkeva 80 metrin mittainen maavalli, jonka korkeus on 3,5 metriä ja leveys 8 metriä. Padon puolivälissä on betonikansi, joka on 6,8 metriä pitkä. Betonikannen alla on tulva-aukot, joiden välissä on puinen väliseinä. Tammen yli kulkee hiekkatie. Tammen betonisen tulvaluukun seinässä on vuosiluku 1957.

Kohteen rajaus

Kohde rajautuu viivamaisesti tammen rakenteiden ylle.

Tulkinta

Uittopato eli tammi.

Lisätietoja

Kohde sijaitsee Loukisen latvasoiden suojelualueella.

Toimenpiteet**Tarkastukset**

Tila: 3 Toteutettu Laji: 6 Suojeluarvojen tarkastus Tarkastusvuosi: 2013
 Tarkastuspvm: 27.5.2013 Tarkastaja: T. Karjalainen
 Kuvaus:

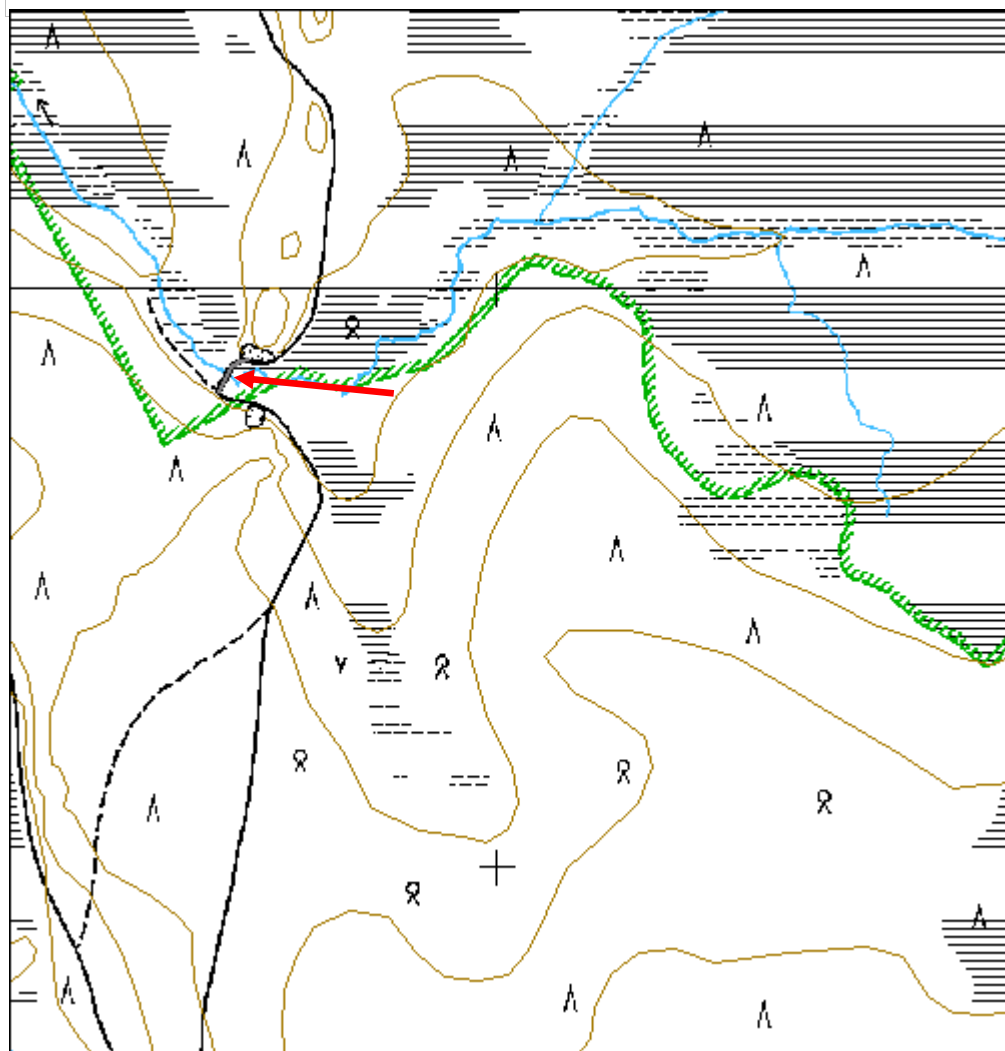
Viranomaisrekisterinro:	Kunto: 1 Hyvä
	Olotila: 2 Ei käytössä
Arvotus: 8 Muu suojeluarvo	Kohteen suojelu: 9 Muu suojeluarvo

Selitys:	Selitys:
Ympäristön suojelu:	99 Muu suojeluarvoa sisältävä alue
Selitys:	



Uittopadon rakenteita nykyisen sillan alla.

Kohdetyyppi:	9 Valmistuspaikat/työpaikat	Copyright:	© <i>Metsähallitus</i> 2008 © <i>Maanmittauslaitos 1/MML/08</i>
Koordinaatit:	X 7524869, Y 3441544, Z 217	Mittakaava:	1:10000



Liivaoja 1 uittopato jäännös

MH-tunnus: 161614

Kohdetyyppi:	9 Valmistuspaikat/työpaikat	Haltija:	181 Metsätalous Länsi-Lappi
Ajoitus:	7116 Uusi aika	Ylläpitäjä:	181 Metsätalous Länsi-Lappi
Rakentamisvuosi:		Kunta:	261 Kittilä
Lukumäärä:	1		

Koordinaattiselitys:		Geometria tuotettu:	4 Gps-mittaus, korjaamaton
Koordinaatit:	X 7454925, Y 3427824, Z 186	Löydöt:	

Taustatiedot

Silvia

Ympäristön kuvaus

Pato kulkee Liivaojan yli. Pohjoisrannalla on jyrkkä moreeniharju ja etelärannalla kuusikorpi. Pato alkaa pohjoispuolelta harjun rinteestä. Rinteessä on kuoppa, josta on otettu maata patoon. Eteläpuolella pato kulkee vetisen rämeen eteläpuolelle kiinteän maan laitaan asti.

Kohteen kuvaus

Uittotammi on 5 metriä leveä ja 70 - 100 cm korkea kivipato, joka kulkee 10 metriä ojan pohjoispuolella ja 80 m eteläpuolella. Kokonaispituus on noin 90 metriä. Padon ylävirran puolella on paksut tukit kohtisuoraan virtaan, jossa niitä tukevat pystytukkien stopparit. Pystytukkeja on viiden metrin välein ja ne ovat vastustaneet virran painetta. Tukit on sidottu toisiinsa poraamalla reikiä ja hahloja, joilla on saatu tukeva kolmiorakenne.

Kohteen rajaus

Kohde rajautuu viivamaisesti padon rakenteiden ylle.

Tulkinta

Uittopato.

Lisätietoja**Toimenpiteet****Tarkastukset**

Tila: 3 Toteutettu Laji: 6 Suojeluarvojen tarkastus Tarkastusvuosi: 2013
Tarkastuspvm: 31.5.2013 Tarkastaja: T. Karjalainen
Kuvaus:

Viranomaisrekisterinro:	Kunto:	2 Keskinertainen
	Olotila:	2 Ei käytössä

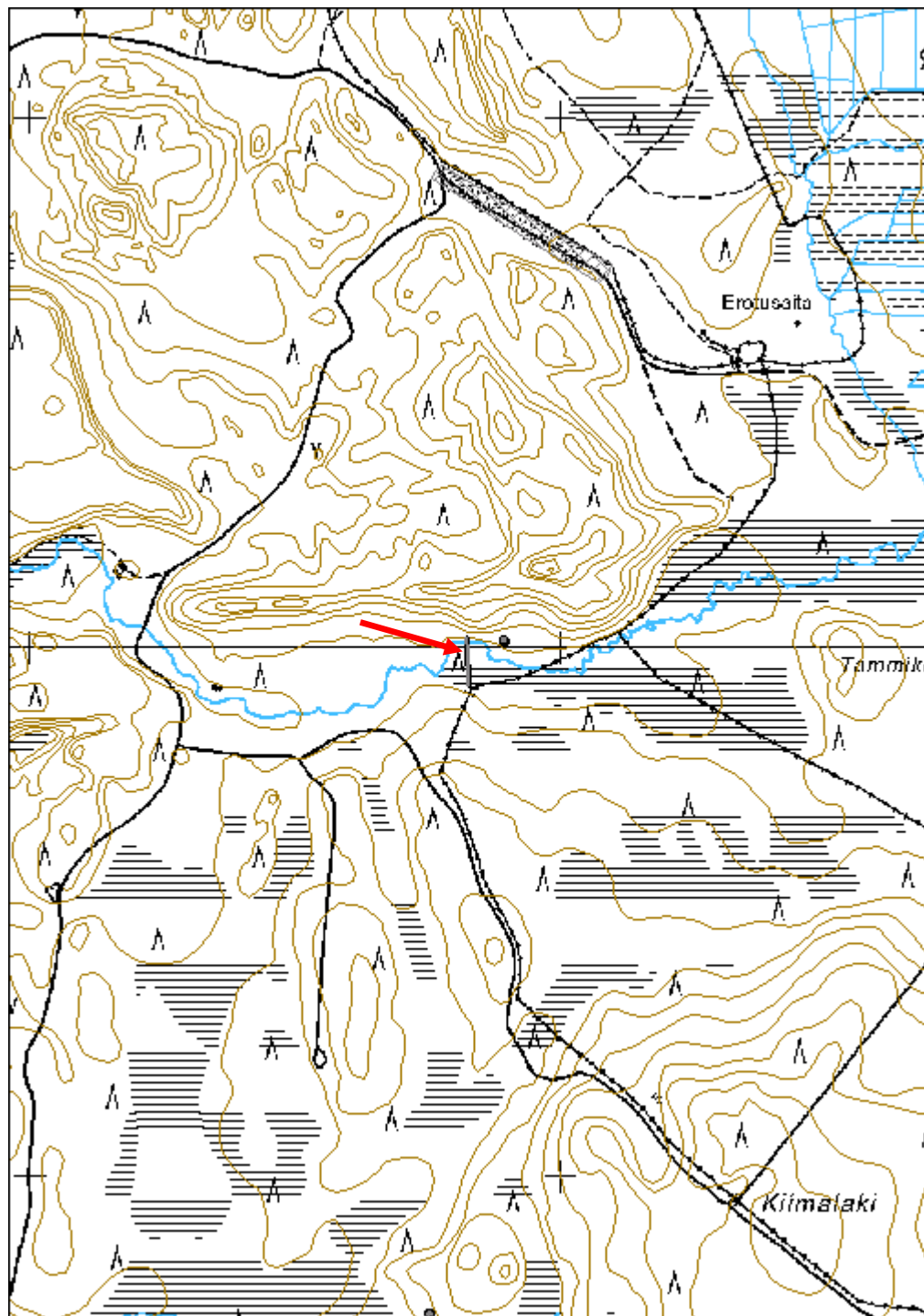
Arvotus:	8 Muu suojeluarvo	Kohteen suojelu:	9 Muu suojeluarvo
Selitys:		Selitys:	

Ympäristön suojelu:	0 Ei määritelty
Selitys:	



Uittopadon puurakenteita ojan takana, etualalla padon moreenipenkkää.

Kohdetyyppi:	9 Valmistuspaikat/työpaikat	Copyright:	© Metsähallitus 2008 © Maanmittauslaitos 1/MML/08
Koordinaatit:	X 7454925, Y 3427824, Z 186	Mittakaava:	1:10000



Levijoki 2 uittopato jäännös	MH-tunnus: 160388
-------------------------------------	--------------------------

Kohdetyyppi:	9 Valmistuspaikat/työpaikat	Haltija:	181 Metsätalous Länsi-Lappi
Ajoitus:	7116 Uusi aika	Ylläpitäjä:	181 Metsätalous Länsi-Lappi
Rakentamivuosi:		Kunta:	261 Kittilä
Lukumäärä:	1		

Koordinaattiselitys:	Geometria tuotettu:
Koordinaatit:	4 Gps-mittaus, korjaamaton
X 7525644, Y 3392142, Z 225	Löydöt:

Taustatiedot

Silvia.

Ympäristön kuvaus

Kohde sijaitsee Levijoen sekametsärameellä.

Kohteen kuvaus

Joessa näkyy muutamia salvattuja hirsiiä. Joen pohjoisrannassa pato kulkee noin 70 metrin matkalla maalla. Joen rannassa on puoli metriä korkea ja 2 metriä leveä kivipato, jonka päällä on paikoin lahonneita hirsirakenteita.

Kohteen rajaus

Kohde rajautuu viivamaisesti padon sijainnin ylle.

Tulkinta**Lisätietoja****Toimenpiteet****Tarkastukset**

Tila: 3 Toteutettu Laji: 6 Suojeluarvojen tarkastus Tarkastusvuosi: 2013
 Tarkastuspvm: 5.8.2013 Tarkastaja: T. Karjalainen
 Kuvaus:

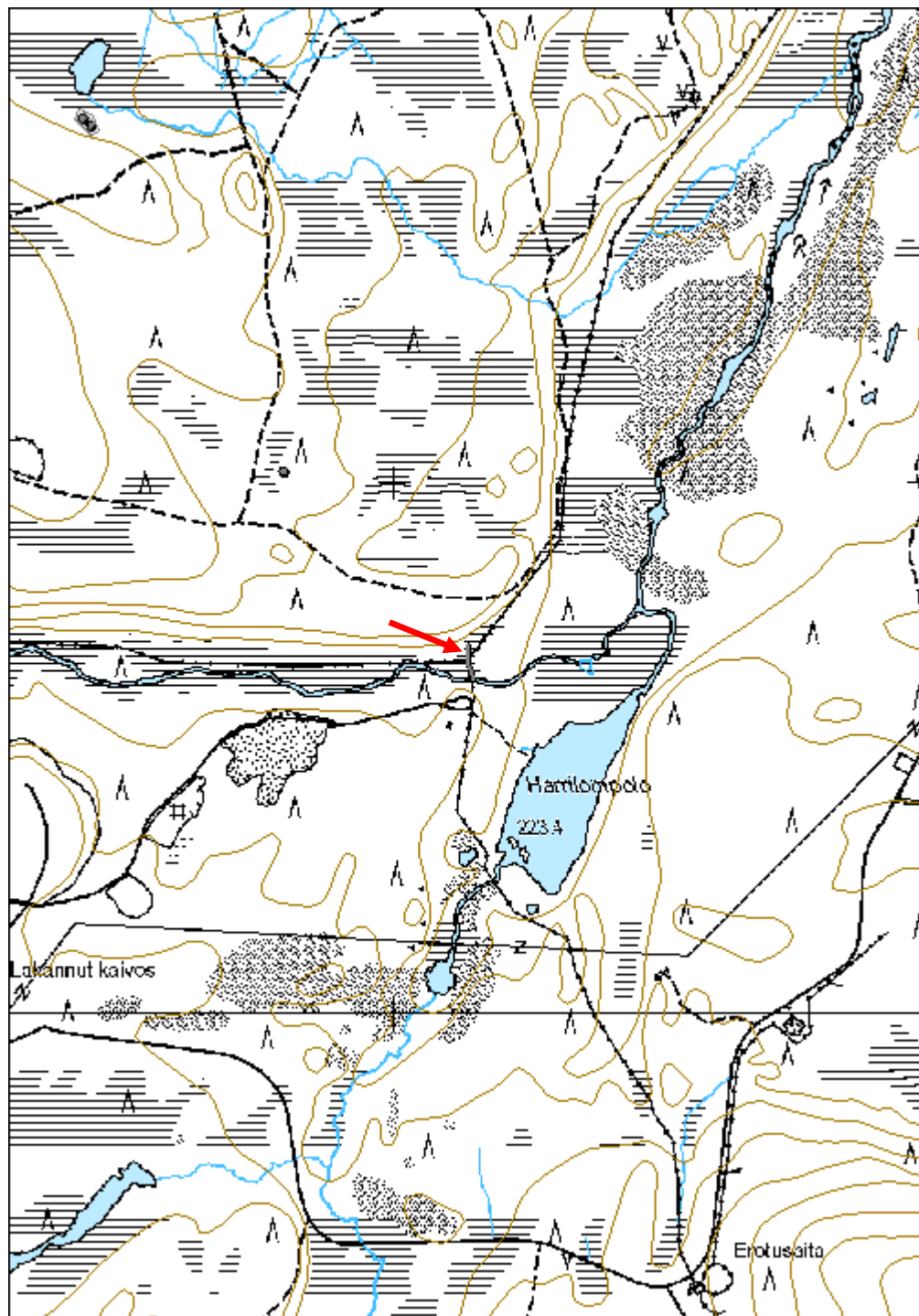
Viranomaisrekisterinro:	Kunto:
	3 Huono
Arvotus:	Olotila:
8 Muu suojeluarvo	2 Ei käytössä
Selitys:	Kohteen suojelu:
	9 Muu suojeluarvo
	Selitys:

Ympäristön suojelu:	0 Ei määritelty
Selitys:	



Padon puurakennetta.

Kohdetyyppi:	9 Valmistuspaikat/työpaikat	Copyright:	© Metsähallitus 2008 © Maanmittauslaitos 1/MML/08
Koordinaatit:	X 7525644, Y 3392142, Z 225	Mittakaava:	1:10000



Homejärvi uittopato jäännös	MH-tunnus: 160109
------------------------------------	--------------------------

Kohdetyyppi:	9 Valmistuspaikat/työpaikat	Haltija:	181 Metsätalous Länsi-Lappi
Ajoitus:	7116 Uusi aika	Ylläpitäjä:	181 Metsätalous Länsi-Lappi
Rakentamivuosi:		Kunta:	261 Kittilä
Lukumäärä:	1		

Koordinaattiselitys:	Geometria tuotettu:
Koordinaatit: X 7518783, Y 3397925, Z 224	4 Gps-mittaus, korjaamaton
	Löydöt:

Taustatiedot

Silvia.

Ympäristön kuvaus

Kohde sijaitsee Homejärven rantarämeellä.

Kohteen kuvaus

Järven rannasta metrin etäisyydellä kulkee lähes sadan metrin matkalla tammen puisia rakenteita. Homejärveen laskevan ojan pohjassa näkyy noin 15 metrin matkalla tammen pyöröhirsiiä. Tammen päälle ojan kohdalle on myöhemmin rakennettu kalaeste, joka on puukehikoinen muovisihti.

Kohteen rajaus

Kohde rajautuu viivamaisesti tammen päädyistä mitattuun gps pisteeseen.

Tulkinta**Lisätietoja****Toimenpiteet****Tarkastukset**

Tila: 3 Toteutettu Laji: 6 Suojeluarvojen tarkastus Tarkastusvuosi: 2013
 Tarkastuspvm: 6.8.2013 Tarkastaja: T. Karjalainen
 Kuvaus:

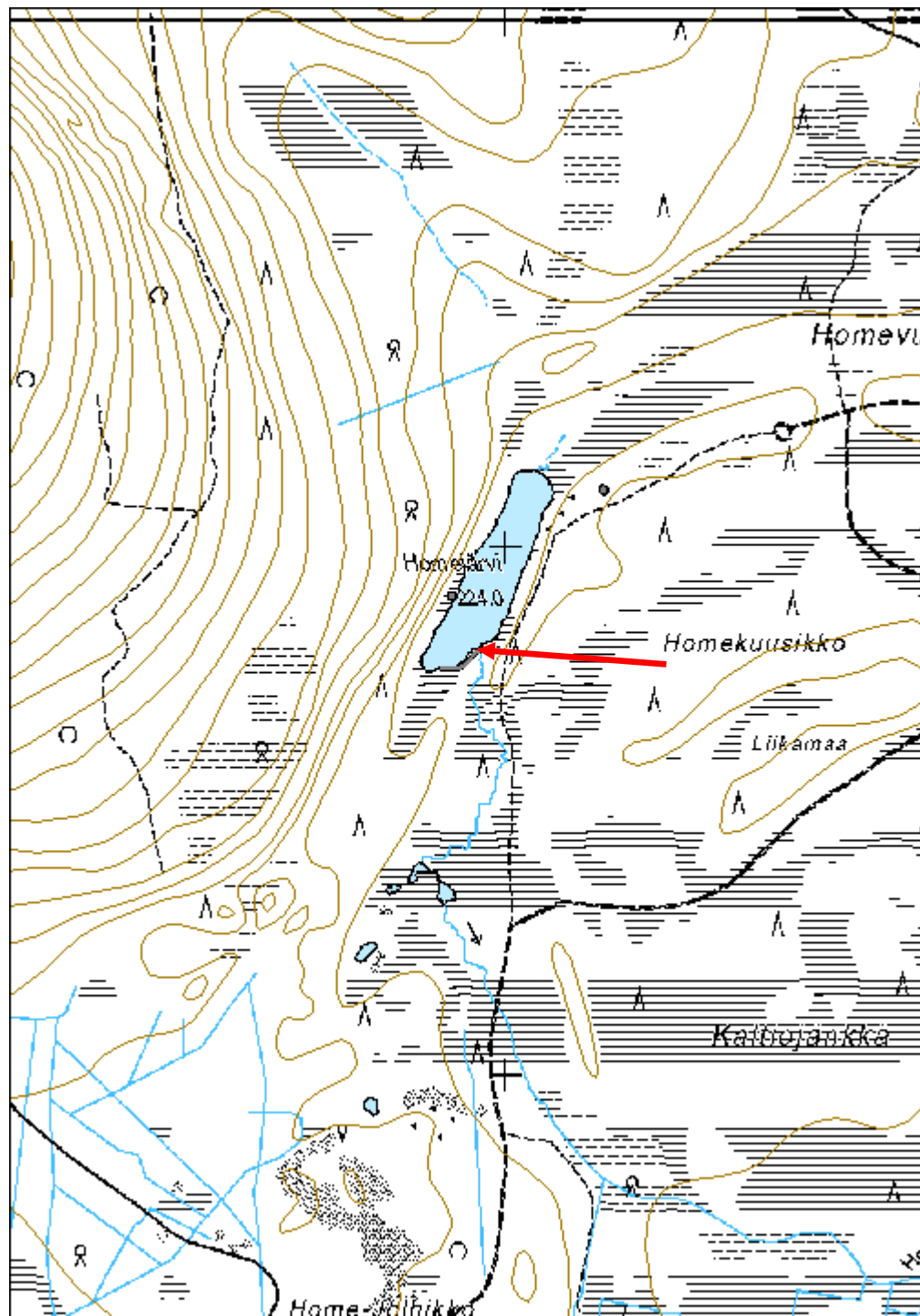
Viranomaisrekisterinro:	Kunto: 3 Huono
Arvotus: 8 Muu suojeluarvo	Olotila: 2 Ei käytössä
Selitys:	Kohteen suojelu: 9 Muu suojeluarvo
	Selitys:

Ympäristön suojelu:	0 Ei määritelty
Selitys:	



Padon rakenteita järven rannassa, jossa on laskuoja.

Kohdetyyppi:	9 Valmistuspaikat/työpaikat	Copyright:	© Metsähallitus 2008 © Maanmittauslaitos 1/MML/08
Koordinaatit:	X 7518783, Y 3397925, Z 224	Mittakaava:	1:10000



Pallasjoen tammi uittopato jäännös	MH-tunnus: 163011
---	--------------------------

Kohdetyyppi:	9 Valmistuspaikat/työpaikat	Haltija:	181 Metsätalous Länsi-Lappi
Ajoitus:	7116 Uusi aika	Ylläpitäjä:	181 Metsätalous Länsi-Lappi
Rakentamisvuosi:		Kunta:	261 Kittilä
Lukumäärä:	1		

Koordinaattiselitys:	Geometria tuotettu:
Koordinaatit:	Löydöt:
X 7552098, Y 3391403, Z 248	4 Gps-mittaus, korjaamaton

Taustatiedot

Silvia

Ympäristön kuvaus

Uittopato kulkee Pallasjoen ja sitä ympäröivien soiden yli kovan moreenimaan laidasta joen toisen rannan moreenimaan saakka. Alue on suota, jossa kasvaa koivuvittikkaa.

Kohteen kuvaus

Kohteessa on ollut 111 metriä pitkä uittopato, jonka yli on rakennettu nykyinen silta ja sillan molemmin puolin hiekkapenkki ja tie. Pato on kulkenut kaakosta luoteeseen. Padon pystypuiden päät ovat yhä näkyvissä joen kaakkoispuolen tien keskellä 45 metrin matkalla. Nykyisen sillan kansi, joka on 10 metriä pitkä ja 4,5 metriä leveä, lepää tammen puisien niskojojen varassa. Sillan alla näkyy vedessä tammen hirsiiä ja ohuita riukuja. Tammen rakenteet on tervattu.

Kohteen rajaus

Kohde rajautuu viivamaisesti tammen gps paikantimella mitattujen rakenteiden ylle.

Tulkinta

Uittopato.

Lisätietoja***Toimenpiteet******Tarkastukset***

Tila: 3 Toteutettu Laji: 6 Suojeluarvojen tarkastus Tarkastusvuosi: 2013
 Tarkastuspvm: 22.8.2013 Tarkastaja: T. Karjalainen
 Kuvaus:

Viranomaisrekisterinro:	Kunto: 3 Huono
	Olotila: 2 Ei käytössä
Arvotus: 8 Muu suojeluarvo	Kohteen 9 Muu suojeluarvo

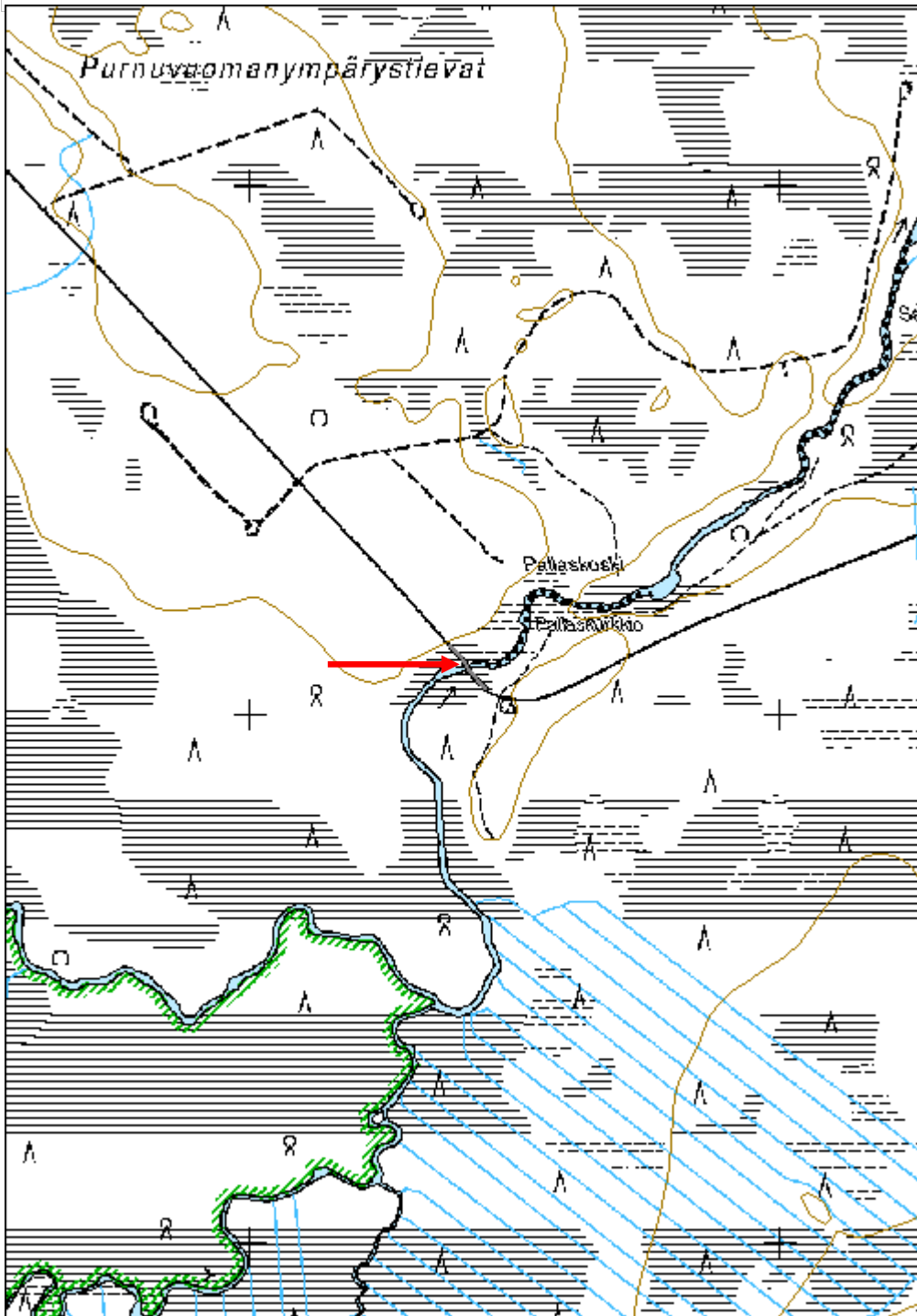
Selitys:	suojelu: Selitys:
-----------------	------------------------------------

Ympäristön suojelu:	0 Ei määritelty
Selitys:	



Tammen puuosat pistävät esiin tien keskeltä.

Kohdetyyppi:	9 Valmistuspaikat/työpaikat	Copyright:	© Metsähallitus 2008 © Maanmittauslaitos 1/MML/08
Koordinaatit:	X 7552098, Y 3391403, Z 248	Mittakaava:	1:10000



Ylihyvämannikö uittopato	MH-tunnus: 163342
---------------------------------	--------------------------

Kohdetyyppi:	9 Valmistuspaikat/työpaikat	Haltija:	181 Metsätalous Länsi-Lappi
Ajoitus:	7116 Uusi aika	Ylläpitäjä:	181 Metsätalous Länsi-Lappi
Rakentamisvuosi:		Kunta:	261 Kittilä
Lukumäärä:	1		

Koordinaattiselitys:	Geometria tuotettu:
Koordinaatit:	4 Gps-mittaus, korjaamaton
X 7498670, Y 3399702, Z 199	Löydöt:

Taustatiedot

Silvia

Ympäristön kuvaus

Kohde sijaitsee Venejoen molemmin puolin rämeellä, jossa kasvaa sekametsä.

Kohteen kuvaus

Kohteessa on uittopato, joka kulkee Venejoen yli 111 metrin matkalla. Pato on 3 metriä leveä ja 70 cm korkea kivinen maapato. Padon itäreunalla, joen laskusuunnassa on pyöröpuista tehty vastukset, joiden tehtävänä on tukea patoa veden painetta vastaan. Vastuksissa on tukit, jotka on juntattu maahan ja niiden tukipuut, jotka tulevat pystypuuhun 45 asteen kulmassa. Puut on sahalla ja kirveellä katkottu ja vuoltu päistänsä. Padon päällä kasvaa suuria koivuja. Luoteispäässä on maakuoppia, joista maa on otettu padon rakentamiseen.

Kohteen rajaus

Kohde rajautuu viivamaisesti padon kulun mukaan, joka on merkitty gps paikantimella.

Tulkinta

Uittopato.

Lisätietoja**Toimenpiteet****Tarkastukset**

Tila: 3 Toteutettu Laji: 6 Suojeluarvojen tarkastus Tarkastusvuosi: 2013
 Tarkastuspvm: 17.9.2013 Tarkastaja: T. Karjalainen
 Kuvaus:

Viranomaisrekisterinro:**Kunto:** 3 Huono**Olotila:** 2 Ei käytössä**Arvotus:** 8 Muu suojeluarvo**Kohteen** 9 Muu suojeluarvo

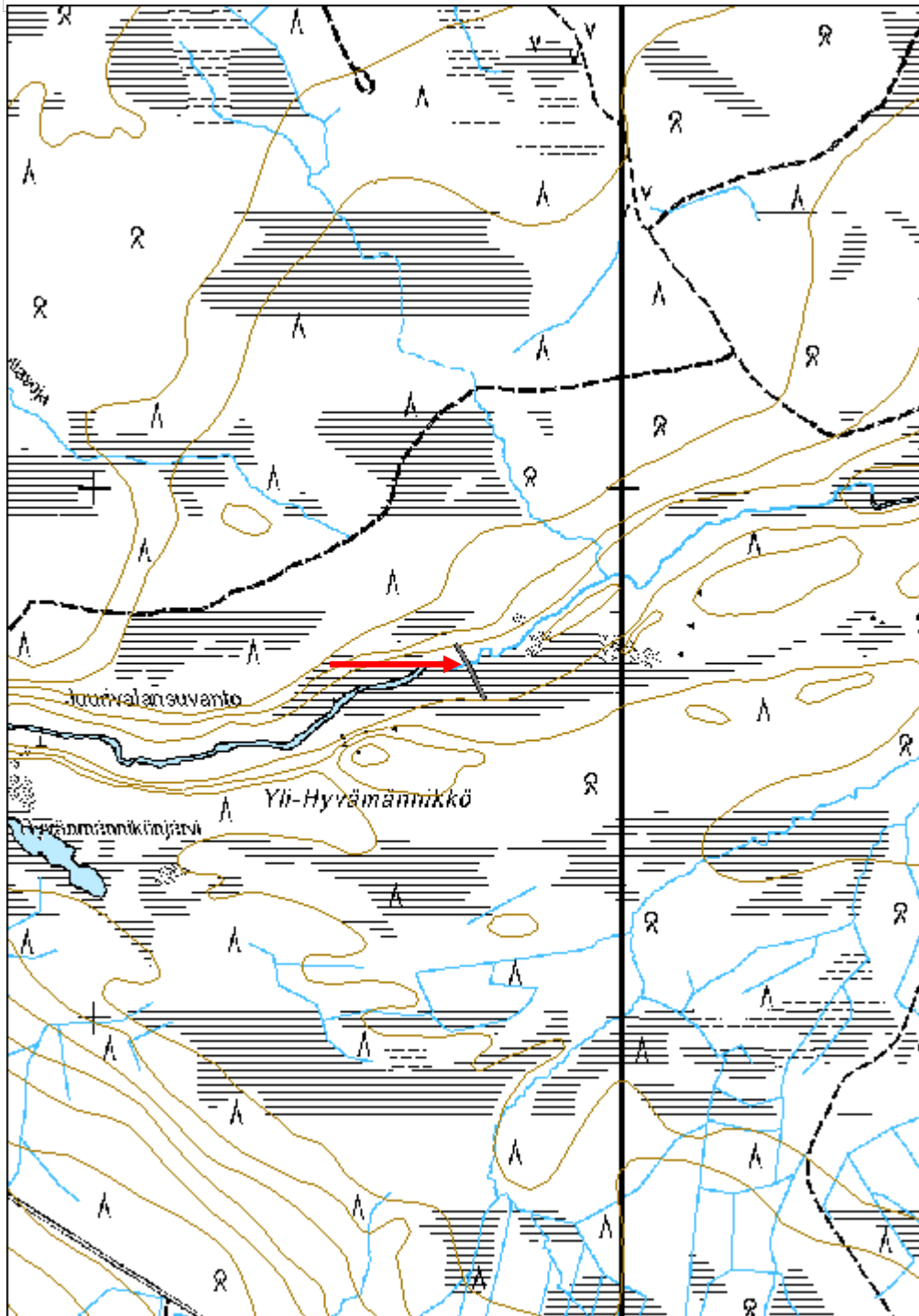
Selitys:	suojelu: Selitys:
-----------------	------------------------------------

Ympäristön suojelu:	0 Ei määritelty
Selitys:	



Pato on tuettu suurilla alavirran puoleisilla stoppareilla.

Kohdetyyppi:	9 Valmistuspaikat/työpaikat	Copyright:	© Metsähallitus 2008 © Maanmittauslaitos 1/MML/08
Koordinaatit:	X 7498670, Y 3399702, Z 199	Mittakaava:	1:10000



Putaanvuoma 3 uittopuomin paalu

MH-tunnus: 161750

Kohdetyyppi:	9 Valmistuspaikat/työpaikat	Haltija:	181 Metsätalous Länsi-Lappi
Ajoitus:	7116 Uusi aika	Ylläpitäjä:	181 Metsätalous Länsi-Lappi
Rakentamivuosi:		Kunta:	261 Kittilä
Lukumäärä:	1		

Koordinaattiselitys:		Geometria tuotettu:	4 Gps-mittaus, korjaamaton
Koordinaatit:	X 7525514, Y 3417790, Z 184	Löydöt:	

Taustatiedot

Uusi löytö.

Ympäristön kuvaus

Kohde sijaitsee Loukisen joen etelärannalla. Paikalla on rantakivikkoa, turvetta ja rantaniittyä.

Kohteen kuvaus

Paikalla on 2 metriä korkea maahan lyöty paalu, joka on tehty 30 cm halkaisijaltaan olevasta puusta. Puu on harmaaksi hongittunut. Paalun kyljessä on X:n muotoinen vinoristi, joka on tehty kirveellä veistämällä.

Kohteen rajaus

Kohde rajautuu pistemäisesti paalun juuresta mitattuun gps pisteeseen.

Tulkinta

Loukisen joen uittopuomien kiinnityspaalu. Paalussa ei tosin näy kiinnitysköysien kulumia, joten se voi olla muutakin tarkoitusta varten pystytetty.

Lisätietoja**Toimenpiteet****Tarkastukset**

Tila: 3 Toteutettu Laji: 6 Suojeluarvojen tarkastus Tarkastusvuosi: 2013
Tarkastuspvm: 3.6.2013 Tarkastaja: T. Karjalainen
Kuvaus:

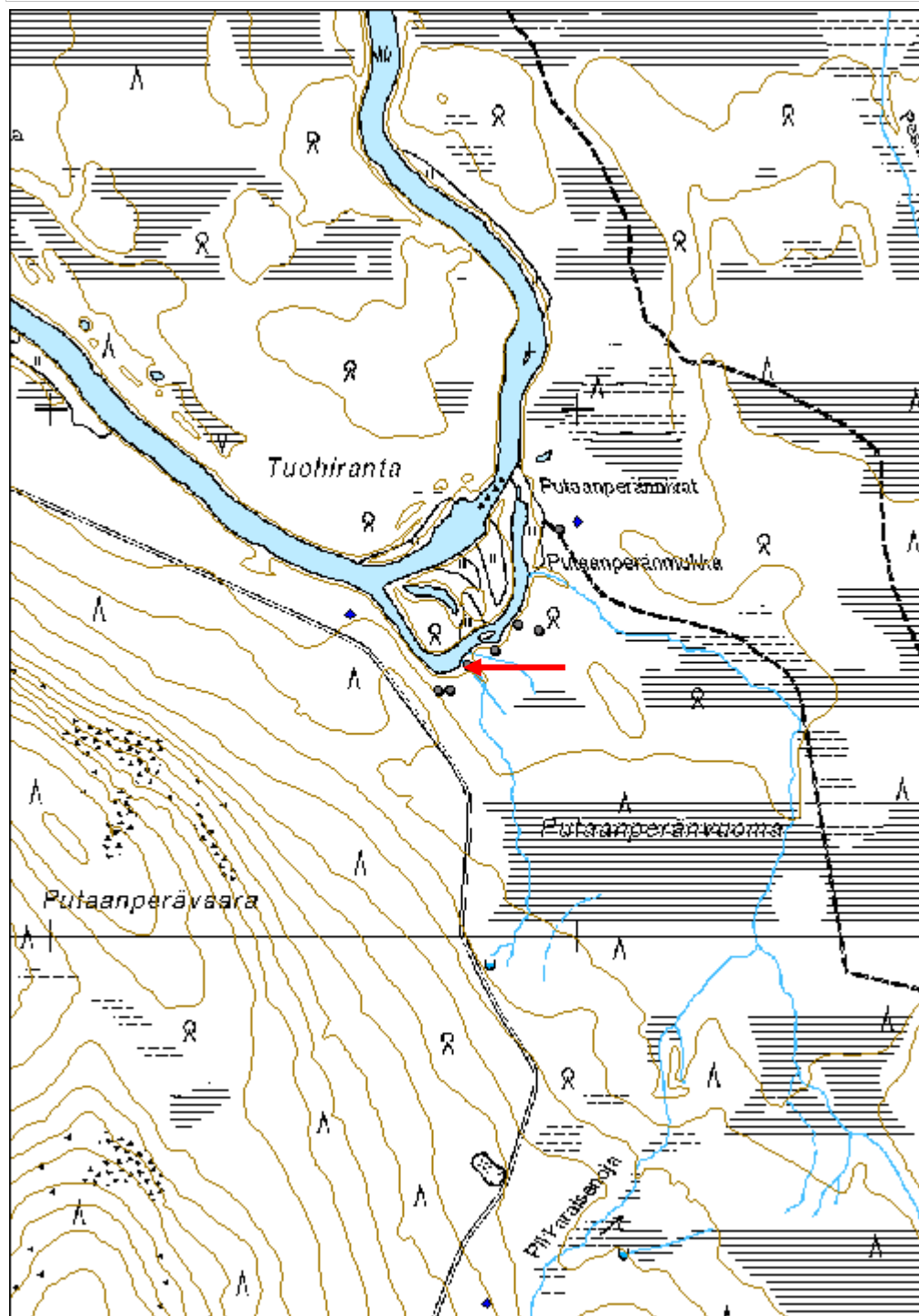
Viranomaisrekisterinro:		Kunto:	1 Hyvä
Arvotus:	8 Muu suojeluarvo	Olotila:	2 Ei käytössä
Selitys:		Kohteen suojelu:	9 Muu suojeluarvo
		Selitys:	

Ympäristön suojelu:	0 Ei määritelty
Selitys:	



Paalun pää on pyöristetty ja kyljessä on risti.

Kohdetyyppi:	9 Valmistuspaikat/työpaikat	Copyright:	© Metsähallitus 2008 © Maanmittauslaitos 1/MML/08
Koordinaatit:	X 7525514, Y 3417790, Z 184	Mittakaava:	1:10000



Putaanvuoma 4 uittopuomin paalu	MH-tunnus: 161751
--	--------------------------

Kohdetyyppi:	9 Valmistuspaikat/työpaikat	Haltija:	181 Metsätalous Länsi-Lappi
Ajoitus:	7116 Uusi aika	Ylläpitäjä:	181 Metsätalous Länsi-Lappi
Rakentamisvuosi:		Kunta:	261 Kittilä
Lukumäärä:	1		

Koordinaattiselitys:	Geometria tuotettu: 4 Gps-mittaus, korjaamaton
Koordinaatit: X 7525485, Y 3417733, Z 187	Löydöt:

Taustatiedot

Uusi löytö.

Ympäristön kuvaus

Kohde sijaitsee Loukisen joen etelärannalla rantaheinikossa.

Kohteen kuvaus

Kohteessa on 2,3 metriä pitkä maahan lyöty paalu, joka on tehty 30 cm vahvasta pyöröpuusta. Paalun pää on vuoltu pyöreäksi ja puun kyljessä on kirveellä veistetty X:n muotoinen vinoristi.

Kohteen rajaus

Kohde rajautuu pistemäisesti paalun juuresta mitattuun gps pisteeseen.

Tulkinta

Uittopuomien kiinnityspaalu.

Lisätietoja**Toimenpiteet****Tarkastukset**

Tila: 3 Toteutettu Laji: 6 Suojeluarvojen tarkastus Tarkastusvuosi: 2013
Tarkastuspvm: 3.6.2013 Tarkastaja: T. Karjalainen
Kuvaus:

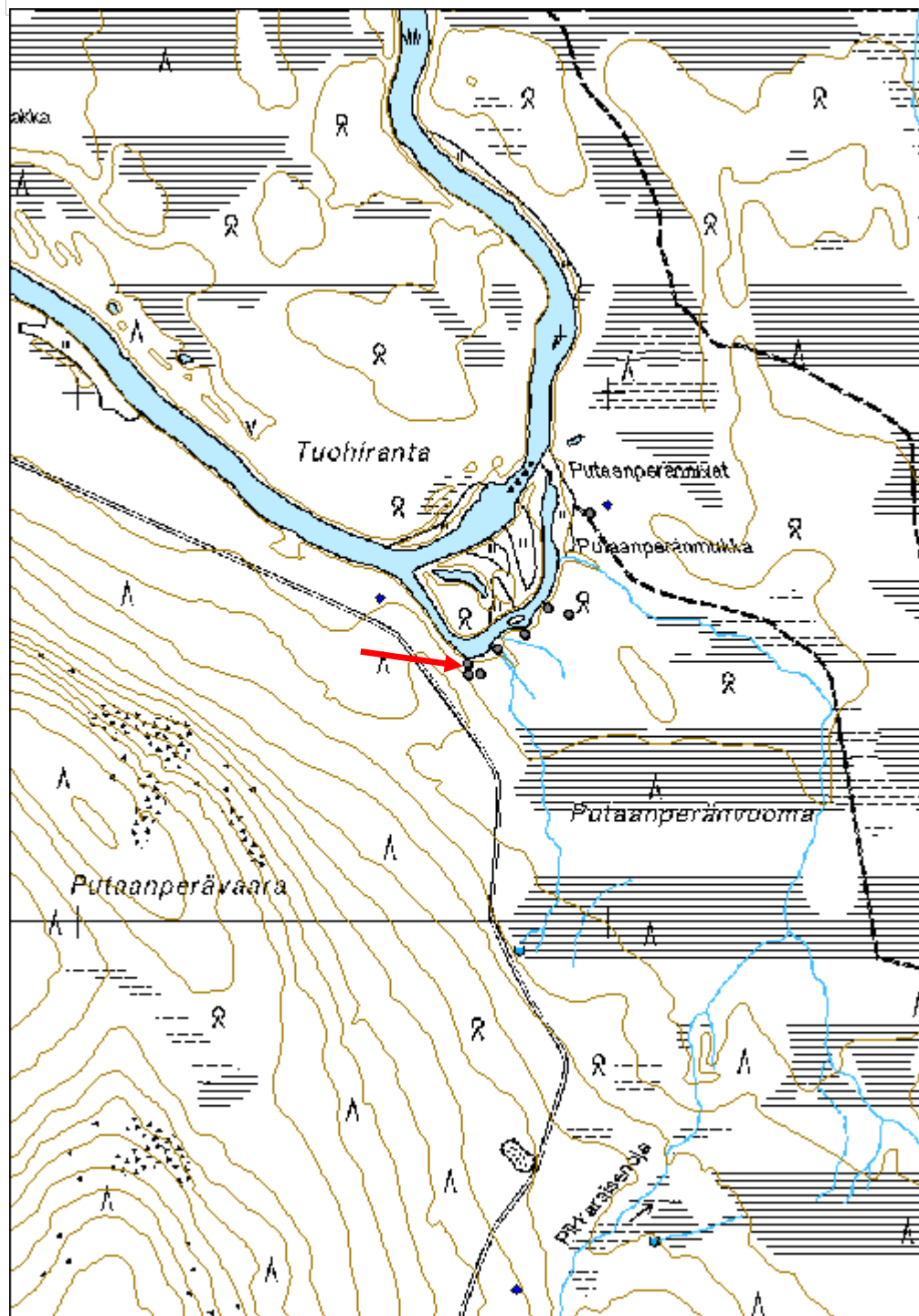
Viranomaisrekisterinro:	Kunto: 1 Hyvä
Arvotus: 8 Muu suojeluarvo	Olotila: 2 Ei käytössä
Selitys:	Kohteen suojelu: 9 Muu suojeluarvo
	Selitys:

Ympäristön suojelu:	0 Ei määritelty
Selitys:	



Paalun kyljessä on vinoristi.

Kohdetyyppi:	9 Valmistuspaikat/työpaikat	Copyright:	© Metsähallitus 2008 © Maanmittauslaitos 1/MML/08
Koordinaatit:	X 7525485, Y 3417733, Z 187	Mittakaava:	1:10000



Hanhimännikkö lentokoneen putoamispaikka

MH-tunnus: 160110

Kohdetyyppi:	5 Puolustusvarustukset	Haltija:	181 Metsätalous Länsi-Lappi
Ajoitus:	7116 Uusi aika	Ylläpitäjä:	181 Metsätalous Länsi-Lappi
Rakentamisvuosi:		Kunta:	261 Kittilä
Lukumäärä:	1		

Koordinaattiselitys:		Geometria tuotettu:	4 Gps-mittaus, korjaamaton
Koordinaatit:	X 7517494, Y 3400494, Z 215	Löydöt:	

Taustatiedot

Silvia.

Ympäristön kuvaus

Kohde sijaitsee korvessa, jossa kasvaa mustikkaa ja puolukkaa ja sekametsä.

Kohteen kuvaus

Kohteessa on 10 x 5 m alueella lentokoneen romua, joka on ilmeisesti kerätty paikalle ympäröivästä maastosta. Koneen alumiiniosissa on vihreää ja punaista väriä. Koneen vaneriosia on myös säilynyt. Romun vieressä on muistokivi, jossa lukee
SUOMEN ILMASODAN VIIMEISET UHRIT
23.10.1944
Mannerheim-ristin ritari KAPT P E KAHLA
KERS J V LIINAMAA FK-104

Kohteen rajaus

Kohde rajautuu pistemäisesti lentokoneen romun keskeltä mitattuun gps pisteeseen.

Tulkinta**Lisätietoja**

Kone on ollut tiedustelulennolla Muonion suunnalla. Ohjaajana oli Jouko Vilho Liinamaa (14.3.1916/Ylihärmä) ja tähystäjä-lentäjänä oli Paavo Elias Kahla (4.11.1918/Lohtaja). Koneen jäännökset löytyivät vasta syksyllä 1945 maanviljelijä Pauli Pyhäjärven toimesta.

Toimenpiteet**Tarkastukset**

Tila: 3 Toteutettu Laji: 6 Suojeluarvojen tarkastus Tarkastusvuosi: 2013
Tarkastuspvm: 6.8.2013 Tarkastaja: T. Karjalainen
Kuvaus:

Viranomaisrekisterinro:**Kunto:** 2 Keskinertainen

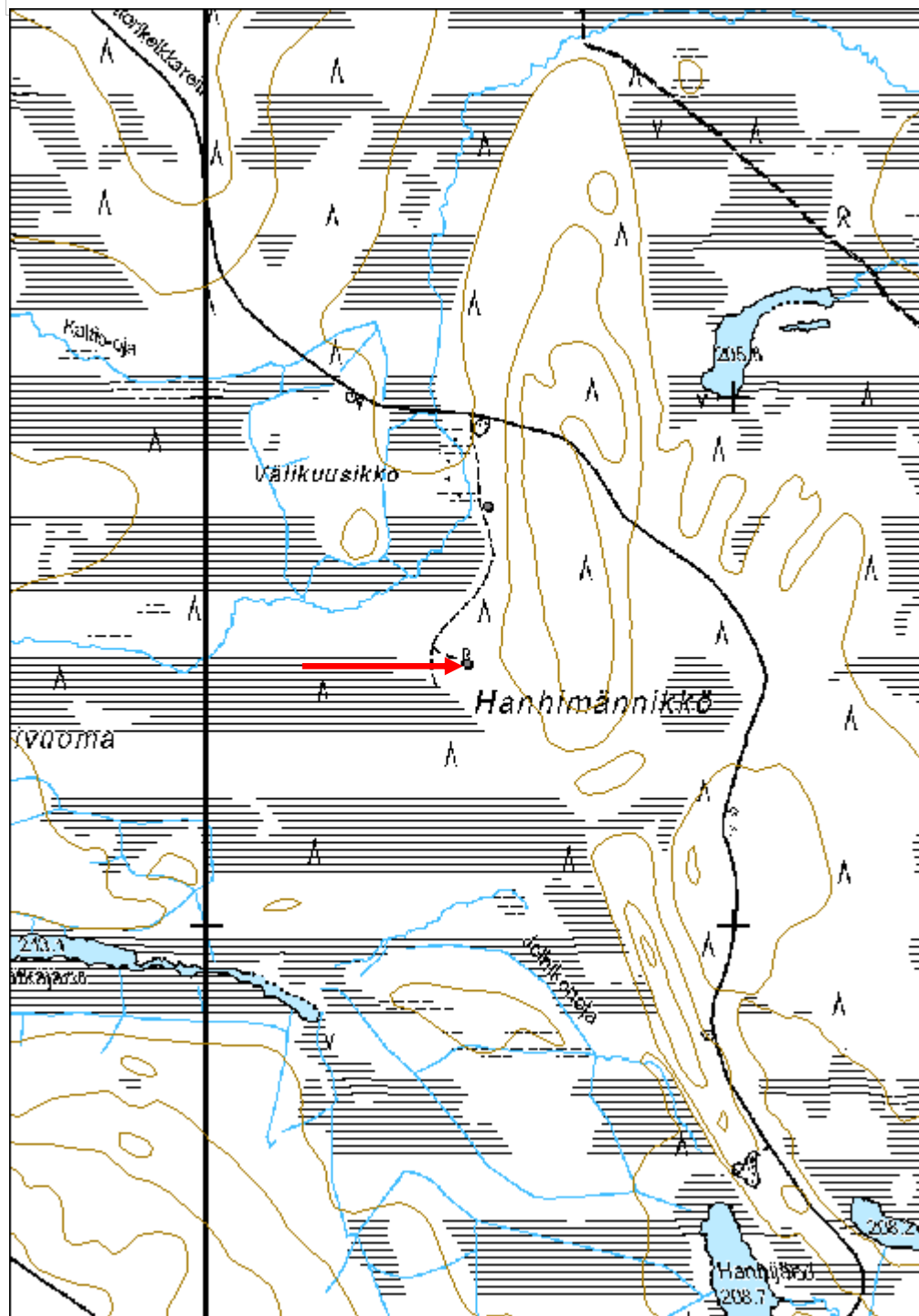
Arvotus:	8 Muu suojeuarvo	Olotila:	2 Ei käytössä
Selitys:		Kohteen suojeu:	9 Muu suojeuarvo
		Selitys:	

Ympäristön suojeu:	0 Ei määritelty
Selitys:	



Lentokoneen jäännökset on koottu muistomerkin viereen.

Kohdetyyppi:	5 Puolustusvarustukset	Copyright:	© Metsähallitus 2008 © Maanmittauslaitos 1/MML/08
Koordinaatit:	X 7517494, Y 3400494, Z 215	Mittakaava:	1:10000



Kotasenvaara vankileiri

MH-tunnus: 163282

Kohdetyyppi:	1 Asuinpaikat	Haltija:	181 Metsätalous Länsi-Lappi
Ajoitus:	7119 Toinen maailmansota	Ylläpitäjä:	181 Metsätalous Länsi-Lappi
Rakentamisvuosi:		Kunta:	261 Kittilä
Lukumäärä:	4		

Koordinaattiselitys:		Geometria tuotettu:	4 Gps-mittaus, korjaamaton
Koordinaatit:	X 7486873, Y 3403303, Z 173	Löydöt:	

Taustatiedot

Silvia

Ympäristön kuvaus

Kohde sijaitsee hiekkakankaalla, joka laskee kohteen itäpuolella Lainionjokeen, joka sijaitsee idässä noin 100 metrin päässä kohteesta. Paikalla kasvaa mäntymetsä, jossa on aluskasvillisuutena puolukkaa ja mustikkaa.

Kohteen kuvaus

Kohteessa on neljän rakennelman jäännöksiä, joista seuraavassa kuvaus alakohteittain.

1. Suorakaiteen muotoinen rakennuksen pohja, jonka koko on 23 x 6 metriä. Rakennus sijaitsee itä - länsi - suunnassa, jokeen laskevassa hiekkarinteessä. Rakennuksen sija erottuu tasaisena maa-alueena. Länsipäässä on pyöreä, 80 cm korkuinen uunin raunio, joka on puolipallon muotoinen ja sijaitsee rakennuksen keskellä. uunin tulipesäaukko on pohjoiseen. Rakenne muistuttaa savusaunan kiuasta. Puolivälissä rakennusta on huoneen keskellä muutaman luonnonkiven muodostama ympyrä. Kaakkoispäässä on suorakaiteen muotoinen kuoppa talon suuntaisesti. Kuopassa on hirsisalvosseinät. Tämä rakenne on mahdollisesti kellari. Seinien paikoilla on muutamia sahalla katkottuja hirsiiä, jotka ovat salvettu molemmin puolin. Rakennelman oviaukot ovat koillisseinässä.

2. Rakennuksen hahmo erottuu vaivoin 0,5 metriä leveänä turvevallina. Koko 1,8 x 7,3 metriä. Pitkät sivut kulkevat koillisesta lounaaseen. Keskellä on lautarakenteiden jäänteitä, jotka on naulattu kiinni toisiinsa. Lounaispäädyistä mitattuna 9 metrin etäisyydellä on väliseinä. Keskellä on tuulenskaato, joka on tuonut pintaan ohutta peltiä. Päällä kasvaa puolukkaturve.

3. Rakennelman seinien paikat erottuvat pääasiallisesti turvepenkinä. Koko 7,7 x 6,4 metriä, pitkät sivut kulkevat koillisesta lounaaseen. Etelänurkassa on todennäköisesti porras tai eteinen, jonka koko on 1,5 x 1,5 metriä. Rakennelman sijalla on jäännöksiä akusta, Riihimäen lasipurkki, säilyketölkkejä, kaminan pelti ja viinapullo. Paikalla on muutama lahonnut hirsisalvos, jossa on veistettyjä, sahalla katkottuja hirsiiä. Hirsi on punamullalla maalattu.

4. Paikalla on heikosti erottuva rakennuksen pohja, joka on kooltaan 4,5 x 3 metriä. Pitkät sivut kulkevat kaakosta luoteeseen. Pohjoisnurkassa on 1 x 1 x 0m4 metrin kokoisen uunin raunio turpeen alla. Etelänurkassa on mahdollisesti näkyvissä salvosrakenteita. Pääasiallisesti rakennelman erottuu turpeen suorakaidemuodossa.

Kohteen rajaus

Kohde rajautuu aluemaisesti alakohteista mitattujen gps pisteiden ylle.

Tulkinta

Silvian tietojen mukaan alueella on ollut vankileiri, mihin tehdyt havainnot sopivat hyvin. Ilmeisesti alueella on ollut suuria parakkirakennuksia ja alakohde 4 on mahdollisesti ollut pieni vankikoppi, joka on tehty pienistä pyöröpuista ja nurkassa on ollut pieni kivinen uuninkiuas. Tällaisia koppeja oli Rovaniemen Ryssänkankaan vankileirissä. Myös esineistö sopii toisen maailmansodan aikaan.

Lisätietoja

Toimenpiteet

Tarkastukset

Tila: 3 Toteutettu Laji: 6 Suojeluarvojen tarkastus Tarkastusvuosi: 2013
Tarkastuspvm: 5.9.2013 Tarkastaja: T. Karjalainen
Kuvaus:

**Viranomais-
rekisterinro:**

Kunto: 3 Huono

Arvotus: 8 Muu suojeluarvo

Olotila: 2 Ei käytössä

**Kohteen
suojaus:** 9 Muu suojeluarvo

Selitys:

Selitys:

**Ympäristön
suojaus:**

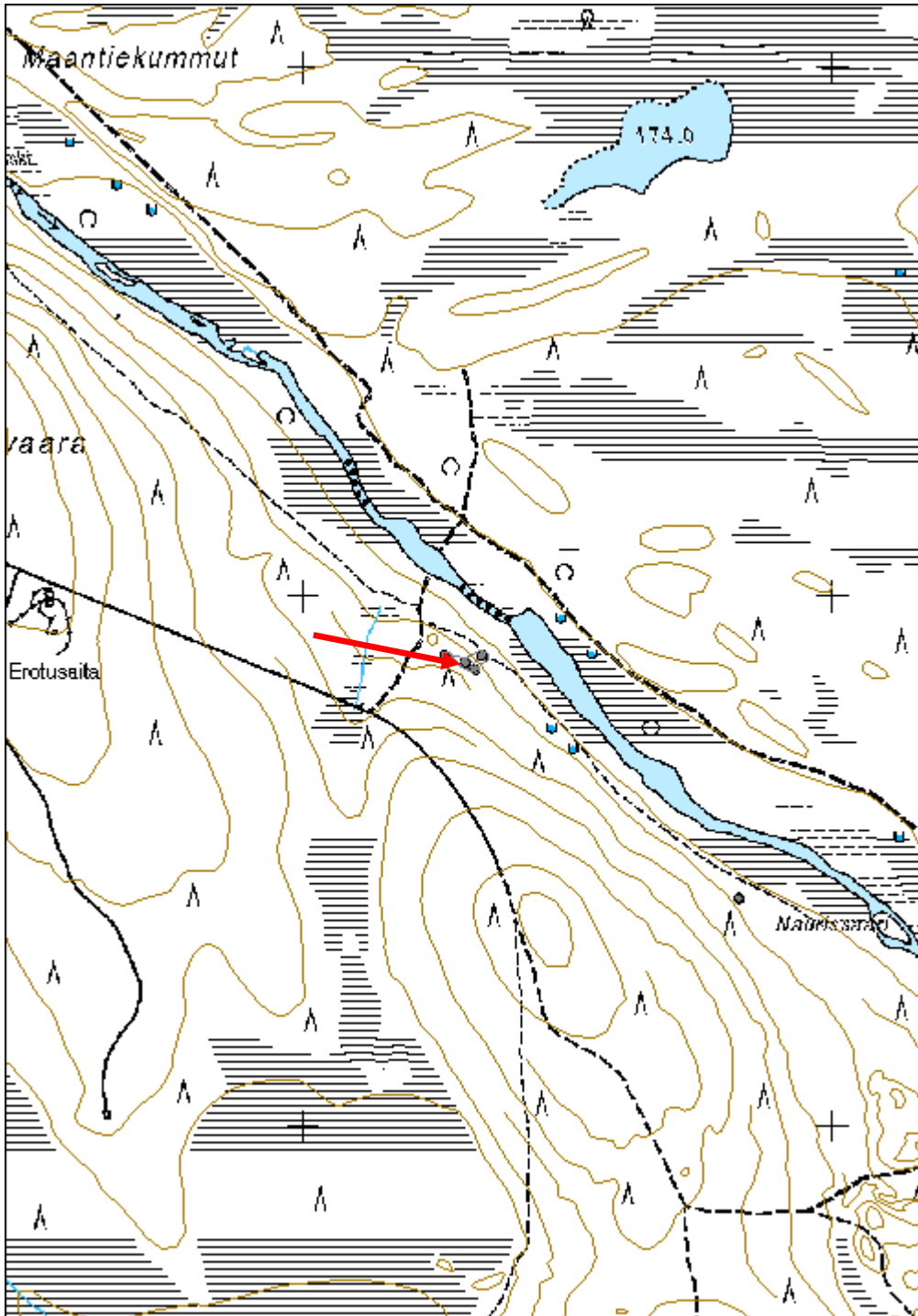
0 Ei määritelty

Selitys:



Leirin jäämistöä: akku, lasi- ja säilyketölkki.

Kohdetyyppi:	1 Asuinpaikat	Copyright:	© Metsähallitus 2008 © Maanmittauslaitos 1/MML/08
Koordinaatit:	X 7486873, Y 3403303, Z 173	Mittakaava:	1:10000



Liekko-oja kivilatamus	MH-tunnus: 163374
-------------------------------	--------------------------

Kohdetyyppi:	17 Kivi- ja maarakenteet	Haltija:	181 Metsätalous Länsi-Lappi
Ajoitus:	7118 Historiallinen aika	Ylläpitäjä:	181 Metsätalous Länsi-Lappi
Rakentamisvuosi:		Kunta:	320 KEMIJÄRVI
Lukumäärä:	3		

Koordinaattiselitys:	Geometria tuotettu:
Koordinaatit:	Löydöt:
X 7377704, Y 3504026, Z 197	4 Gps-mittaus, korjaamaton

Taustatiedot

Silvia

Ympäristön kuvaus

Kohde sijaitsee Alaliekko-ojan pohjoispuolella kivisessä moreenikummussa, josta on metsä kaadettu ja alue on äestetty. Paikalla kasvaa männyn taimia ja aluskasvillisuutena on mustikkaa kasvava turve.

Kohteen kuvaus

Kohteessa on kivilatamus ja kaksi siihen liittyvää viisarikiveä, jotka on merkitty alakohteiksi 1 - 3.

Alakohde 1 on kivilatamus, jonka on pyöreä, halkaisijaltaan 2 metriä ja korkeudeltaan 1,2 metriä. Röykkiö on laeltaan tasainen. Länsireunalla on suuri silmäkivi, jonka kylkeen röykkiö on ladottu. Itäreunalla on 0,5 metrin syvyinen ja 40 cm levyinen kammio, joka muistuttaa uunia, mutta rakenteessa ei ole palojälkiä. Kivet ovat halkaisijaltaan 80 cm ja sitä pienempiä luonnon kiviä ja ne ovat pinnaltaan täysin jäkälöityneet.

Alakohde 2 Päämerkistä 5 metriä suuntaan 350 astetta on 40 cm korkuinen pystykivi, joka voi olla päämerkin niin sanottu viisarikivi, joka ilmaisee merkin kautta kulkevan rajan suunnan.

Alakohde 3 on 40 cm korkea pystykivi, joka sijaitsee päämerkistä 26 metriä länteen, suuntaan 280 astetta. Molemmat viisarikivet ovat epävarmoja ja ne ovat voineet nousta pystyyn maata äestettäessä.

Kohteen rajaus

Kohde rajautuu aluemaisesti rakenteista mitattujen gps pisteiden ylle.

Tulkinta

Kivilatamus on mahdollisesti maan mittaukseen käytetty koonillinen kiviraunio tai jokin muu rajamerkki.

Lisätietoja

Kivilatamuksia Rovaniemeltä, Muinaistutkija 2, 2013. Suomen Arkeologinen Seura. Taisto Karjalainen

Toimenpiteet***Tarkastukset***

Tila: 3 Toteutettu Laji: 6 Suojeluarvojen tarkastus Tarkastusvuosi: 2013
Tarkastuspvm: 13.9.2013 Tarkastaja: T. Karjalainen

Kuvaus:

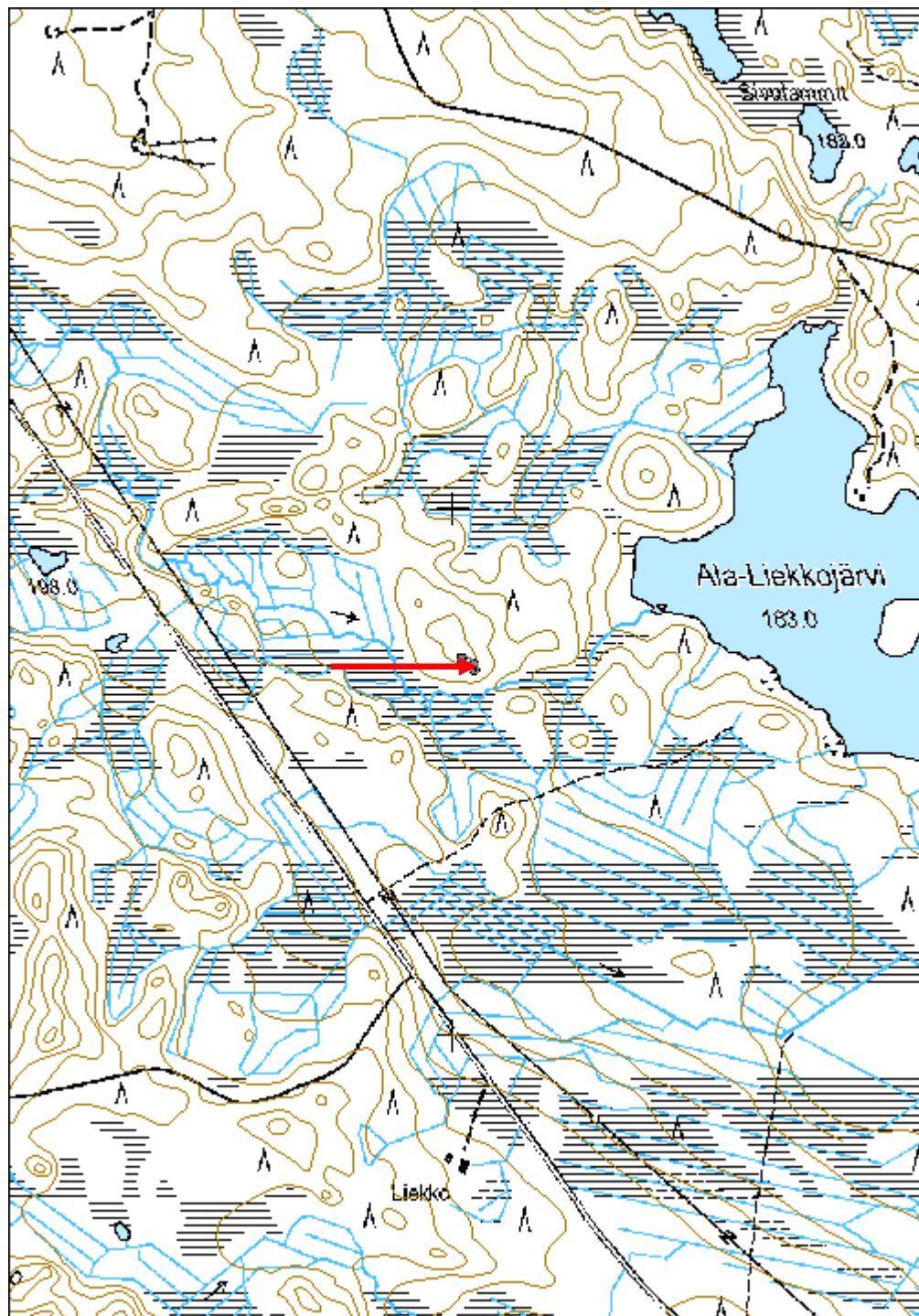
Viranomais- rekisterinro:		Kunto:	1 Hyvä
Arvotus:	3 Esitys mj-luokka II	Olotila:	2 Ei käytössä
Selitys:		Kohteen suojelu:	9 Muu suojeluarvo
		Selitys:	

Ympäristön suojelu:	0 Ei määritelty
Selitys:	



Latomus ylhäältä kuvattuna.

Kohdetyyppi:	17 Kivi- ja maarakenteet	Copyright:	© Metsähallitus 2008 © Maanmittauslaitos 1/MML/08
Koordinaatit:	X 7377704, Y 3504026, Z 197	Mittakaava:	1:10000



Pikku-Saarijärvi kivilatomus	MH-tunnus: 163375
-------------------------------------	--------------------------

Kohdetyyppi:	17 Kivi- ja maarakenteet	Haltija:	181 Metsätalous Länsi-Lappi
Ajoitus:	7118 Historiallinen aika	Ylläpitäjä:	181 Metsätalous Länsi-Lappi
Rakentamisvuosi:		Kunta:	320 KEMIJÄRVI
Lukumäärä:	1		

Koordinaattiselitys:	Geometria tuotettu: 4 Gps-mittaus, korjaamaton
Koordinaatit: X 7372760, Y 3504860, Z 222	Löydöt:

Taustatiedot

Silvia

Ympäristön kuvaus

Kohde sijaitsee Pikku-Saarijärven itärannalla moreenikummulla. Kohteesta on järven rantaan 17 metriä. Paikalla kasvaa mäntymetsä, aluskasvillisuutena on jäkälää ja sammalta.

Kohteen kuvaus

Kohteessa on kivilatomus, jonka halkaisija on 1,3 metriä ja korkeus 1 metri. Röykkiö on ladottu suuren maakiven kylkeen ja päälle ja rakenne on pyramidin muotoinen. Röykkiön alaosa on hieman soikea pohjois - etelä -suunnassa. Röykkiön eteläpuolella, aivan kiinni röykkiössä on kuoppa, josta on otettu kiviä röykkiöön. Röykkiöstä on pudonnut yksi kivi 50 cm päähän rannan puolelle. Röykkiön kivet ovat täysin jäkälöityneet.

Kohteen rajaus

Kohde rajautuu pistemäisesti rakenteen päältä mitattuun gps pisteeseen.

Tulkinta

Kivilatomus voi olla koonillinen kiviraunio, joita rakennettiin maanmittaustoimitusta varten. Latomus voi olla myös jokin muu rajamerkki.

Lisätietoja

Kivilatomuksia Rovaniemeltä, Muinaistutkija 2/ 2013. Suomen Arkeologinen Seura. Taisto Karjalainen

Toimenpiteet**Tarkastukset**

Tila: 3 Toteutettu Laji: 6 Suojeluarvojen tarkastus Tarkastusvuosi: 2013
Tarkastuspvm: 13.9.2013 Tarkastaja: T. Karjalainen
Kuvaus:

Viranomaisrekisterinro:**Kunto:** 1 Hyvä**Olotila:** 2 Ei käytössä

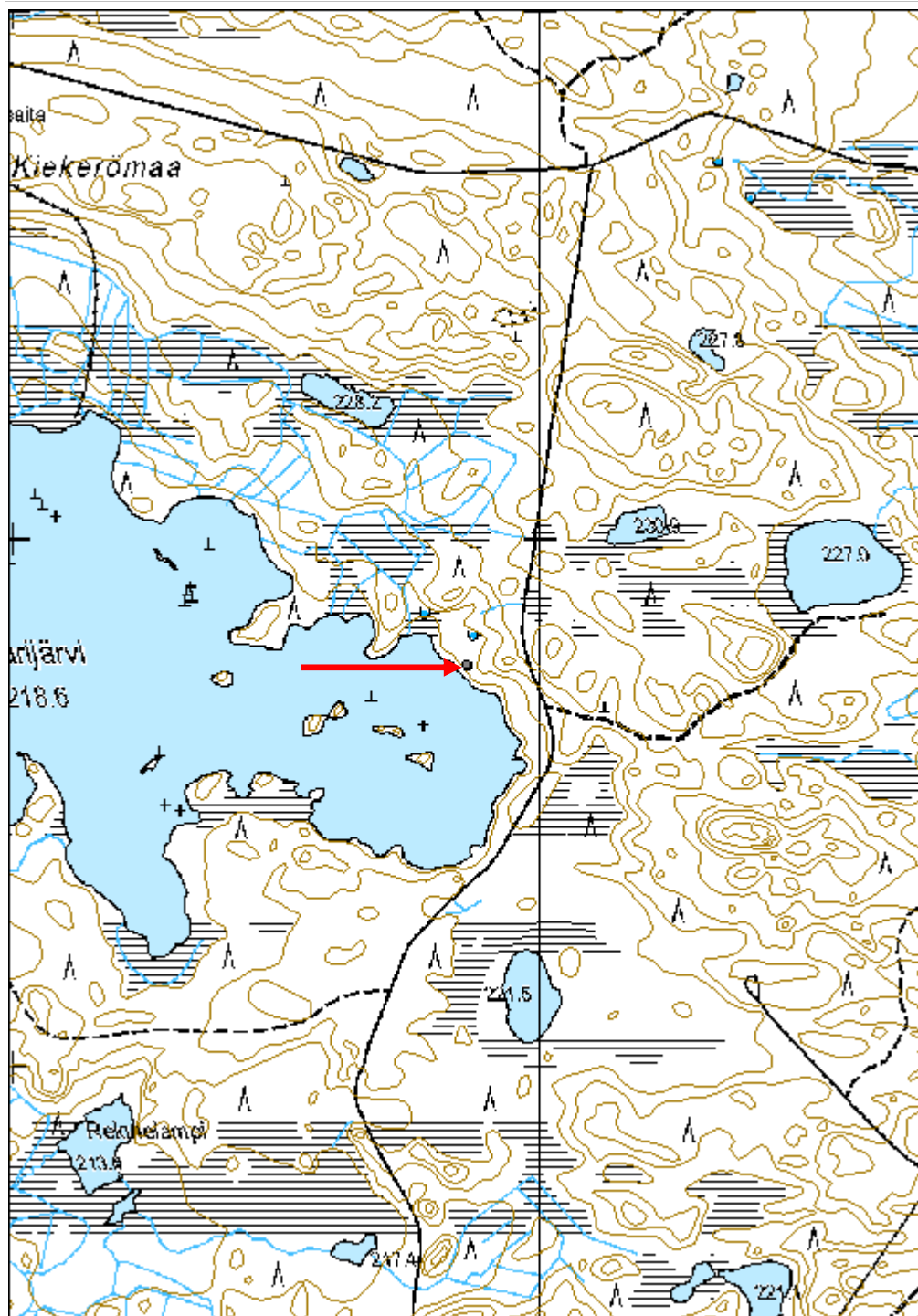
Arvotus:	3 Esitys mj-luokka II	Kohteen suojelu:	9 Muu suojeluarvo
Selitys:		Selitys:	

Ympäristön suojelu:	0 Ei määritelty
Selitys:	



Latomus on tehty suurien maakivien päälle.

Kohdetyyppi:	17 Kivi- ja maarakenteet	Copyright:	© Metsähallitus 2008 © Maanmittauslaitos 1/MML/08
Koordinaatit:	X 7372760, Y 3504860, Z 222	Mittakaava:	1:10000



Jylkkysaajo tuohirakenne	MH-tunnus: 163370
---------------------------------	--------------------------

Kohdetyyppi:	17 Kivi- ja maarakenteet	Haltija:	181 Metsätalous Länsi-Lappi
Ajoitus:	7116 Uusi aika	Ylläpitäjä:	181 Metsätalous Länsi-Lappi
Rakentamisvuosi:		Kunta:	498 Muonio
Lukumäärä:	1		

Koordinaattiselitys:	Geometria tuotettu:
Koordinaatit:	Löydöt:
X 7525457, Y 3365799, Z 281	4 Gps-mittaus, korjaamaton

Taustatiedot

Löytyi ilmoituksen perusteella.

Ympäristön kuvaus

Kohde sijaitsee ojitetulla rämeellä, jossa kasvaa sekametsää. Kohteen sivuitse on tehty metsäautotie.

Kohteen kuvaus

Kohteessa on tuohirakenteita, jotka tulivat turpeen alta noin 5 neliömetrin alueelta tien teossa. Koivun tuohet ovat kääriytyneet rulliksi, joissa on useita tuohikerroksia päällekkäin. Osassa tuohissa oli nähtävissä leikkuujalkia. Mitään muuta rakenteita paikalla ei ollut havaittavissa. Paikka oli tosin sekoittunut ja turpeet ja maalajit sekaisin kaivinkoneen ojan teon seurauksena. Tuohet voivat olla pienen asumuksen rakenteista tai paikalla on ollut puulanssi, josta tuohet ovat joutuneet maahan.

Kohteen rajaus

Kohde rajautuu pistemäisesti tuohien sijaintipaikalta mitattuun gps pisteeseen.

Tulkinta

Tuohilanssi tai rakennukseen liittyneet tuohet. Esim. katon tuohikate.

Lisätietoja**Toimenpiteet****Tarkastukset**

Tila: 3 Toteutettu Laji: 6 Suojeluarvojen tarkastus Tarkastusvuosi: 2013
 Tarkastuspvm: 24.9.2013 Tarkastaja: T. Karjalainen
 Kuvaus:

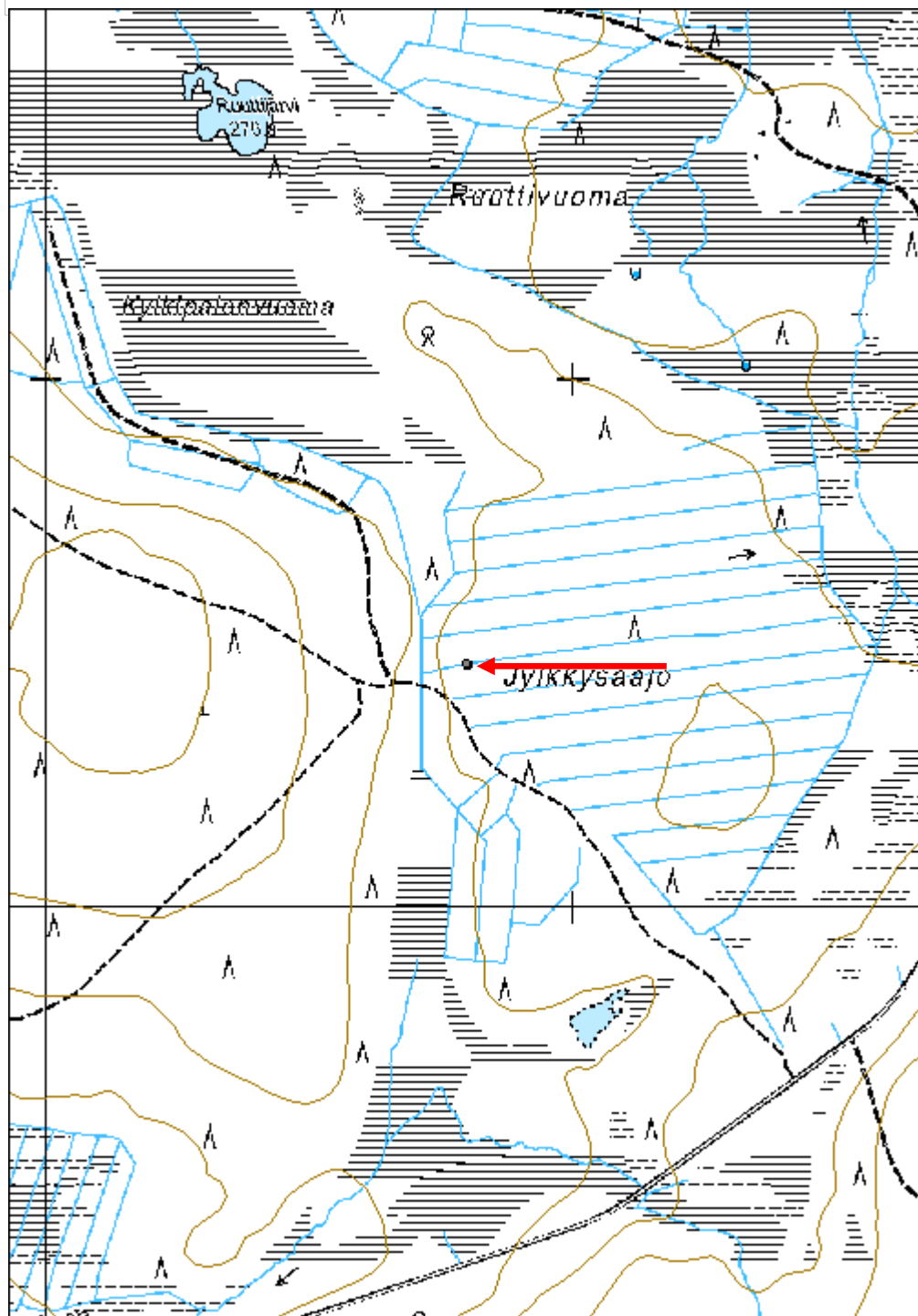
Viranomaisrekisterinro:	Kunto:
	3 Huono
Arvotus:	Olotila:
99 Ei suojeluarvoa	2 Ei käytössä
	Kohteen suojelu:
	99 Ei suojeluarvoa

Selitys:	Selitys:
Ympäristön suojelu:	0 Ei määritelty
Selitys:	



Tien teossa paljastuneita tuohirullia.

Kohdetyyppi:	17 Kivi- ja maarakenteet	Copyright:	© Metsähallitus 2008 © Maanmittauslaitos 1/MML/08
Koordinaatit:	X 7525457, Y 3365799, Z 281	Mittakaava:	1:10000



Liite: Löytöluettelo

KM 39745

Kittilä Suukoski

KM 39745

Kivikautisia löytöjä, jotka Taisto Karjalainen toimitti Kansallismuseon kokoelmiin inventointimatkaltaan Kittilä Suukoski kivikautiselle asuinpaikalle.

Ks. T. Karjalaisen inventointikertomus arkeologian osaston arkistossa.

Diar. 16.1.2014

T. K.

1. Hiotun kiviesineen katkelma 1 kpl, 89,8 g

Pituus 118 mm, leveys 44 mm, paksuus 10 mm.

Esine on pituussuunnassa haljennut keskeltä. Esineen toisella sivulla ja lappeella on hiontaa, muut osat ovat murtuneet.

Materiaali on liusketta.

2. Kvartsi-iskoksia 1 kpl, 7,7 g

Löytöpaikka sijaitsee Kittilän luoteisosassa Pallasjärven itäpuolella. Löydöt tulivat hiekkakankaalta suon reunasta.

Asuinpaikka on muinaisjäännösrekisterissä numerolla 1000008927.

p= 3387038, i= 7551383, z= 265 m mpy

Keskikoordinaatti, GPS-mittaus löytökohdasta.

KM 39746

Kittilä Poikkiontievat

KM 39746

Kivikautisia löytöjä, jotka Taisto Karjalainen toimitti Kansallismuseon kokoelmiin inventointimatkaltaan Kittilä Poikkiontievat kivikautiselle asuinpaikalle.

Ks. T. Karjalaisen inventointikertomus arkeologian osaston arkistossa.

Diar. 16.1.2014

T. K.

1. Kvartsiytimiä	1 kpl,	219,7 g
2. Kvartsiytimiä	1 kpl,	145,9 g
3. Kvartsi-iskoksia	3 kpl,	2,2 g

Löytöpaikka sijaitsee Kittilän koillisosassa Pyhäjärven länsipuolella hiekkaterassilla.

p= 3398858,39, i= 7523881,43 z= 195 m mpy

Keskikoordinaatti, GPS-mittaus löytökohdasta.

KM 39747

Kittilä Takahaara kuolpanot

KM 39747

Kivikautisia löytöjä, jotka Taisto Karjalainen toimitti Kansallismuseon kokoelmiin inventointimatkaltaan Kittilä Takahaaran kuolpanot kivikautiselle asuinpaikalle.

Ks. T. Karjalaisen inventointikertomus arkeologian osaston arkistossa.

Diar. 16.1.2014

T. K.

1. Kvartsiytimiä 4 kpl, 68,6 g

2. Kvartsi-iskoksia 14 kpl, 20,3 g

Löytöpaikka sijaitsee Kittilän pohjoisosassa.

Metsätraktorin ajouran moreenipaljastumasta löytyi neliömetrin kokoinen kvartsien iskentäpaikka. Todennäköisesti paikalla on pieni itä - länsi -suuntaisen terassin alueelle levittäytyvä kivikautinen asuinpaikka. Asuinpaikasta ei saanut muita havaintoja, koska alue on muuten turpeen peittämää. Kvartsit kerättiin pisteestä p= 3444266,74 i= 7569857,23, z= 280 m mpy. Keskikoordinaatti, GPS-mittaus löytökohdasta.