

Lieksan pohjoisosan kulttuuriperintöinventointi 2013



KUVAILEHTI

JULKAISUJA	Metsähallitus	JULKAISUAIKA	2014
TOIMEKSIANTAJA	Metsähallitus	HYVÄKSYMISPÄIVÄMÄÄRÄ	
LUOTTAMUKSELLISUUS	Julkinen	ASIANUMERO	MH 5786/2013/04.01
SUOJELUALUETYYPPI/ SUOJELUOHJELMA			
ALUEEN NIMI			
NATURA 2000 -ALUEEN NIMI JA KOODI			
ALUEYKSIKKÖ	Metsätalous		
TEKIJÄ(T)	Inga Nieminen		
JULKAISUN NIMI	Lieksan pohjoisosan kulttuuriperintöinventointi		
TIIVISTELMÄ	<p>Metsähallituksen metsätalous suoritti Lieksan pohjoisosan talousmetsissä kulttuuriperintöinventoinnin 3.6. – 7.9.2012 välisenä aikana. Inventointi on osa Kansallista metsäohjelmaa 2015, joka edellyttää kulttuuriperintö-kohteiden inventointia valtion omistamilla mailla varmistakseen metsien monipuolisen hyödyntämisen kestäväen kehityksen periaatteita noudattaen sekä kulttuuriperintökohteiden säilyttämistä, kunnostamista ja retkeilyn kehittämistä.</p> <p>Inventoinnissa dokumentoitiin kaikkiaan 162 kohdetta, joista 35 oli esihistoriallisen ajan muinaisjäännöksiä, 16 historiallisen ajan muinaisjäännöksiä, 36 sotahistoriallisia kohteita ja 75 muita kulttuuriperintökohteita. Aiemmin tuntemattomia esihistoriallisen ajan muinaisjäännöksiä alueelta löytyi viisi, historiallisen ajan muinaisjäännöksiä 14. Suuri osa dokumentoiduista kulttuuriperintökohteista oli merkitty Metsähallituksen Sutigis-tietokantaan. Uusia kohteita tuli runsaasti tietoon myös Metsähallituksen työntekijöiden ja paikallisten asukkaiden haastatteluissa.</p> <p>Inventoitavna alueen oli noin 50 000 hehtaaria, josta läpikäytiin arviolta noin 8 %. Inventoinnin tarkoituksena oli saada hyvä yleiskäsitys alueen aiemmasta maankäytöstä sekä siihen liittyvistä kohteista. Tavoite saavutettiin oman arvion mukaan kulttuuriperintökohteiden osalta, mutta maan päälle näkymättömät esihistorialliset kohteet jäivät ajankäytöllisten syiden vuoksi epäilemättä aliedustetuiksi.</p>		
AVAINSANAT	Kulttuuriperintöinventointi, Arkeologia, Lieksa, Kansallinen metsäohjelma 2015		
KANNEN KUVA	Uittomiehen keksi keskellä Verkkojoen uittopadon jäännöstä. Kuvannut Inga Nieminen.		
SARJAN NIMI JA NUMERO			
ISSN		ISBN (NIDOTTU) ISBN (PDF)	
SIVUMÄÄRÄ	576+liitteet	KIELI	I
KUSTANTAJA		PAINOPAIKKA	
JAKAJA	Metsähallitus,	HINTA	

Tiivistelmä

Taulukko 1

Tutkimuskohteen koko nimi	Lieksan pohjoisosan talousmetsät
Tutkimusalue	Lieksan pohjoisosan talousmetsät
Tutkimuksen laji (inventointi, kartoitus)	kulttuuriperintöinventointi
kohteen ajoitus	Esihistoriallinen aika – Uusi aika
peruskarttalehti/-lehdet	
Kohteen sijainti yhteiskoordinaatistossa	
Maanomistaja	Metsähallitus
Tutkimuslaitos	
kenttätyönjohtaja	Inga Nieminen
Tutkitun alueen laajuus	noin 50 000 ha
Tutkimuksen kustantaja ja tutkimuskustannukset	Metsähallitus
löydöt (nrot), diarointi pvm. kokoelma, tallennuspaikka	Museovirasto: KM 30709, KM 39710. Diarioimispvm: 21.11.2013
rahakammioon toimitetut rahat	-
rakennusfragmentit (nrot)	-
mustavalkonegatiivit, diapositiivit ja digitaaliset kuvatallenteet (nrot)	Kuvat on tallennettu Metsähallituksen arkistoon. Tekijänoikeus kuviin on Metsähallituksella.
aikaisemmat tutkimukset ja tarkastuskäynnit	
arkistoitu kirjeenvaihto (tutkimusluvan diaarino, lausunnot)	-
mahdolliset tutkimuskohdetta koskevat julkaisut	-
tutkimuskertomuksen sivumäärä	576+liitteet
Alkuperäisen tutkimuskertomuksen säilytyspaikka ja kopioiden säilytyspaikat	Metsähallitus arkisto.

Sisällys

TIIVISTELMÄ.....	3
SISÄLLYS.....	4
LUETTELO KOHTEISTA.....	5
1 JOHDANTO.....	8
2 INVENTOINTIALUEEN MAISEMA, LUONTO, SEKÄ MAA- JA KALLIOPERÄ.....	9
3 ALUEEN TUTKIMUSHISTORIA.....	10
4 TULOSTEN TARKASTELU JA JOHTOPÄÄTÖKSET.....	11
ALLEKIRJOITUS.....	15
LÄHTEET.....	16
5 KOHDETIEDOT.....	17
5.1 ESIHISTORIALLISEN AJAN MUINAISJÄÄNNÖSKOHTEET.....	17
5.2 HISTORIALLISEN AJAN MUINAISJÄÄNNÖSKOHTEET.....	133
5.3 SOTAHISTORIALLISET KOHTEET.....	189
5.3.1 ÄNÄKÄINEN.....	286
5.4 MUUT KULTTUURIPERINTÖKOHTEET.....	322
LIITTEET.....	577

Liite 1 Miinansärkkä pyyntikuoppakohde yksityismaalla

Liite 2 Juppulansärkkä löytöluettelo

Liite 3 Metelinsaari 3 löytöluettelo

Luettelo kohteista

Inventoinnissa dokumentoitiin kaikkiaan 162 kohdetta, joilla on noin 450 alakohdetta. Inventoiduista kohteista 51 oli muinaisjäännöskohteita ja 111 muita kulttuuriperintökohteita. Inventoinnissa dokumentoidut aiemmin tuntemattomat muinaisjäännöskohteet on taulukoissa lihavoitu.

Esihistoriallisen ajan muinaisjäännöskohteet:

Nimi	Kohdetyyppi	x-koordinaatti	y-koordinaatti	Reiska-numero	Sivunumero
Haukikaarre	Kivikautinen asuinpaikka	7045171	3656834	163595	17
Hirviniemi 1	Kivikautinen asuinpaikka	7033851	3657171	156373	21
Hirviniemi 2	Kivikautinen asuinpaikka	7033659	3657498	156374	25
Hirviniemi 3	Kivikautinen asuinpaikka	7033945	3657542	156372	28
Junginniemi	Kivikautinen asuinpaikka	7036172	3666692	163578	31
Juppulansärkkä	Kivikautinen asuinpaikka	7037953	3664339	163560	35
Jylmäkänsaari (aluetta laajennettu)	Kivikautinen asuinpaikka	7050270	3653289	163639	39
Kellolahti	Kivikautinen asuinpaikka	7049299	3653425	156670	43
Koppelolampi	Maakuoppa	7065500	3643350	159185	46
Kuikkalahti	Kivikautinen asuinpaikka	7035410	3657467	156371	49
Kuikkaniementyvi	Kivikautinen asuinpaikka	7036620	3656807	156367	53
Kuikkaniemi 1	Kivikautinen asuinpaikka	7036500	3657020	156365	56
Metelinniemi 1	Kivikautinen asuinpaikka	7036578	3657461	156370	59
Metelinniemi 2	Kivikautinen asuinpaikka	7036880	3657290	156368	62
Metelinsaari 1	Kivikautinen asuinpaikka	7036305	3657635	156354	65
Metelinsaari 3	Kivikautinen asuinpaikka	7035801	3658062	156351	68
Metelinsaari 4	Kivikautinen asuinpaikka	7035465	3658864	156358	71
Metelinsaari 5	Kivikautinen asuinpaikka	7035456	3659252	156356	74
Metelinsaari 6	Kivikautinen asuinpaikka	7035791	3658892	156361	77
Nurmijärven leirintäalue	Kivikautinen asuinpaikka	7050445	3651442	164490	80
Nurmijärvenvaara 1	Mahdollinen kivikautinen asuinpaikka	7049629	3652976	163712	83
Nurmijärvenvaara 2	Mahdollinen kivikautinen asuinpaikka	7049419	3652951	163715	86
Pääjoki	Pyyntikuoppa	7043984	3650340	163684	89
Petronniemi 1	Mahdollinen kivikautinen asuinpaikka	7019118	3648147	158881	92
Petronniemi 2	Kivikautinen asuinpaikka	7018956	3648434	163669	95
Pitkäniemi 2	Kivikautinen asuinpaikka	7051358	3651302	163643	98
Pitkäniemi	Kivikautinen asuinpaikka	7051468	3651000	163642	102
Pohjanlahti	Kivikautinen asuinpaikka	7049594	3651592	163711	105
Rajala	Kivikautinen asuinpaikka	7051658	3651684	156379	108
Törisevänvirta 1	Kivikautinen asuinpaikka	7036505	3666355	163582	112
Törisevänvirta 2	Kivikautinen asuinpaikka	7036684	3666161	163583	115
Törisevänvirta 3	Kivikautinen asuinpaikka	7036818	3665916	163587	118
Törisevänvirta 4	Kivikautinen asuinpaikka	7037064	3665529	163588	121
Tursaanlahti	Kivikautinen asuinpaikka	7036656	3657002	156366	124
Valkealahti	Mahdollinen kivikautinen asuinpaikka	7034350	3657248	163516	127
Verkkosärkkä	Pyyntikuoppa	7049839	3663604	163700	130

Historiallisen ajan muinaisjäännöskohteet:

Nimi	Kohdetyyppi	x-koordinaatti	y-koordinaatti	Reiska-numero	Sivunumero
649	Rajamerkki	7066743	3654798	163158	133
Heposuo	Karsikkopuu	7061123	3636864	163270	136
Kinahmo	Kiviröykkiö	7021210	3647788	158895	139
Korkeakangas	Karsikkopuu	7044358	3662372	163238	142
Kunnarinniemi 2	Tervahauta	7048327	3651462	163598	145
Kunnarinniemi	Hiilimiilu	7048084	3651258	163599	148
Leppisuo	Karsikkopuu	7061008	3643031	158917	152
Markenkangas	Tervahauta	7045160	3663230	163159	155
Munakangas	Karsikkopuu	7057493	3656624	159475	158
Pankajärvi Metelinsaari	Kalmisto	7036092	3657837	156349	161
Piilonen 1	Karsikkopuu	7047183	3660318	157388	164
Pirttivalama	Tervahauta	7066990	3651821	159202	168
Saarelainen	Asuin- ja hautapaikka	7059251	3637425	163496	171
Särkkälammit	Karsikkopuu	7057859	3641219	158913	175
Särkkälammit 2	Merkkipuu	7057826	3641241	158914	178
Suuri-Piilonen	Maakummut	7046676	3660387	163593	181
Verkkosärkkä	Maakuoppa	7049794	3663670	163703	186

Sotahistorialliset kohteet:

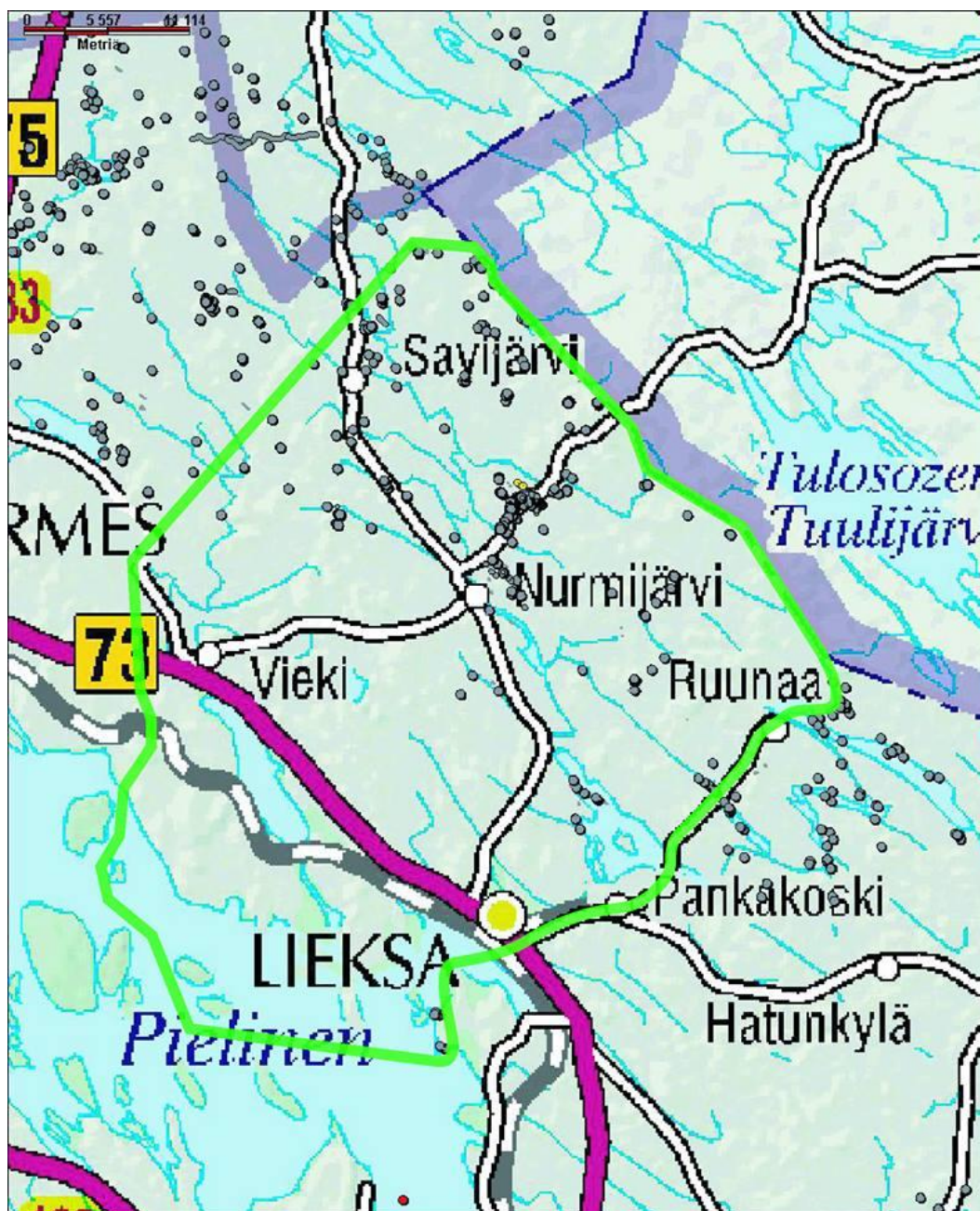
Nimi	Kohdetyyppi	x-koordinaatti	y-koordinaatti	Reiska-numero	Sivunumero
Heinäjoen motti	Hautapaikka	7056813	3644581	164115	189
Heinäjoki 2	Muistomerkki	7056857	3644548	164114	193
Heinäjoki 3	Potero	7056798	3644523	158978	196
Huotarinpuro	Ampumapesäke	7049447	3653019	163714	199
Hymmä	Yhdyshauta	7048583	3653821	163616	202
Jukolan motti	Jatkosodan aikainen koulutuskeskus ja kulunvalvontapaikka	7054860	3653110	163857	205
Junginniemi 2	Ampumapesäke	7036228	3666615	163577	217
Kalaton 1	Yhdyshauta	7050558	3652720	164491	220
Kalaton 2	Potero	7050459	3652874	164492	223
Kalaton 3	Potero	7050345	3652888	164493	226
Kellolahti 2	Juoksuhauta	7049264	3653461	163716	229
Kallolahti 3	Puolustusasema	7049371	3653559	163717	232
Majjalanlampi	Tykkiasema	7052006	3651738	163723	236
Mäntyvaara	Majoitusalue	7055545	3653022	164027	239
Myllylammempuro	Potero	7051250	3652602	163722	245
Myllylampi	Tykkiasema ja mahdollinen hautapaikka	7051368	3652504	163721	248
Pieni Mantila	Kenttälainnoite	7054036	3652349	163863	252
Pieni Varisvaara	Tykkiasema	7052918	3652984	164535	256
Pitkälahti 2	Panssarieste	7050970	3651564	163641	259
Pitkälahti	Panssarieste	7050750	3651847	163640	262
Pitkäniemi 3	Yhdyshauta	7051489	3651183	163718	265
Pitkäniemi 4	Ampumapesäke	7051322	3651496	163719	268
Rajala 2	Telttapaikka	7051748	3651667	164128	271
Rajala 3	Telttapaikka	7051492	3651964	164028	275
Raja-Valkea	Kaivanto	7054596	3652737	164014	278
Sijaisalmi	Kenttälainnoite	7050863	3652357	164029	282
Änäkäinen 28	Panssarieste	7055684	3654250	163895	289
Änäkäinen 29	4-rivinen panssarieste	7055351	3654542	163885	292
Änäkäinen Hiilimilukangas 2	Ampumapesäke jäännös	7055897	3654562	164024	295
Änäkäinen Hiilimilukangas	Potero jäännös	7056040	3654714	164022	298
Änäkäinen Kenttälainnoite 1	Kenttälainnoite	7056138	3654139	164025	301
Änäkäinen Markunlampi 2	Kenttälainnoite	7055849	3653312	164026	305
Änäkäinen Markunlampi	Ampumapesäke	7055920	3653599	164011	310
Änäkäinen Saarijärvi	Ampumapesäke	7057187	3652069	163922	313
Änäkäinen Syväjärvi	Ampumapesäke	7056687	3652881	163923	316
Änäkäinen Vätilampi	Ampumapesäke	7056918	3652706	163924	319

Kulttuuriperintökohteet:

Nimi	Kohdetyyppi	x-koordinaatti	y-koordinaatti	Reiska-numero	Sivunumero
Aittokoskensärkät	Metsälentokenttä	7067520	3644515	163408	322
Häähniavaara	Tila jäännös	7053523	3652627	164544	325
Hanhiaho	Tila jäännös	7062751	3652631	164447	329
Haukikoski 2	Kämpä jäännös	7049472	3659732	163698	333
Haukikoski	Uittopato jäännös	7049510	3659596	163696	337
Havukkalouhi	Leimapuu	7069413	3651058	163724	341
Heikkilä	Torppa jäännös	7056389	3656677	159469	344
Heinäjoki	Kämpä jäännös	7056544	3644629	164113	348
Heinäkangas	Leimapuu jäännös	7057053	3644379	158977	351
Heinäoja	Perkausvalli	7056891	3644560	158976	354
Hirvilahti	Hiilimiilu jäännös	7047573	3652891	163597	357
Hirviniemi 4	Hiilimiilu jäännös	7033657	3657543	163498	360
Ilvesvaara 2	Tähystyslava jäännös	7062133	3658758	164140	363
Ilvesvaara	Tila jäännös	7062275	3658717	164139	366
Jokipolvi 2	Leimapuu jäännös	7064748	3653854	159208	370
Jokipolvi	Niittylato jäännös	7065114	3653682	159204	373
Jynkänsärkkä	Rakennus jäännös	7053763	3655088	164531	376
Kaislalampi	Leimapuu	7071326	3649953	159212	379
Kakkinen	Kämpä jäännös	7064606	3645167	159077	382
Kalliojärvi	Kämpä jäännös	7053449	3667641	163473	385
Kinahmo 3	Tila jäännös	7021241	3648040	158893	389
Kinahmon venevaja	Venevaja jäännös	7021386	3647827	158894	393
Kivikoro	Hiilimiilu jäännös	7044346	3657716	163237	396
Kontiosärkkä	Hiilimiilu jäännös	7066667	3636349	163258	399
Koppelokangas	Laavu jäännös	7064436	3643143	159080	402
Koppelolampi 2	Kämpä jäännös	7065339	3643876	159184	405
Koppelolampi 3	Kämpä jäännös	7064954	3643656	163377	408
Korkeakangas	Rakennus jäännös	7042700	3649541	163683	411
Kylyvaara	Mylly jäännös	7059656	3642167	158929	414
Laklavaara 2	Palovartiotorni	7056146	3656117	159454	417
Laklavaara	Metsänvartijan torppa jäännös	7056345	3655819	159449	420
Lamminpäävaara	Merkkipuu jäännös	7060642	3656817	159477	425
Latoaho	Tila jäännös	7041043	3664725	163689	428
Louhilampi	Uittopato jäännös	7055368	3641191	163286	432
Louhisalonsärkkä 2	Kämpä jäännös	7067699	3653981	163726	435
Louhisalonsärkkä	Kämpä jäännös	7067898	3653845	163725	438
Louhivaara	Tila jäännös	7054751	3641364	164130	441
Mämmivaara	Maatila jäännös	7055976	3645909	159033	446
Mäntyvaara	Tila jäännös	7056194	3652231	163917	450
Marjosärkkä	Rakennus jäännös	7053237	3649105	164496	454
Metelinsaari 7	Hiilimiilu jäännös	7035715	3658874	163730	457
Mukavaara	Tila jäännös	7043672	3661220	163688	460
Mustaniemi	Leimapuu jäännös	7060536	3648426	159186	464
Myllypuro	Mylly jäännös	7068797	3650007	163161	467
Naulasuo	Leimapuu jäännös	7054709	3664772	163488	470
Olkikoski 2	Rakennus jäännös	7047965	3661973	163694	473
Olkikoski	Konttipuu jäännös	7047918	3661944	163693	476
Pieni Haikosenvaara	Leimapuu jäännös	7049370	3656406	163710	479
Pienikasseikko	Torppa jäännös	7060091	3641156	159348	482
Pitkälampi	Rakennus jäännös	7055316	3640556	163284	486
Raijikkoaho	Tila jäännös	7054093	3641220	164131	489
Raja-Piilonen	Leimapuu jäännös	7046434	3661967	163594	493
Rajala	Tila jäännös	7042966	3660863	163687	496
Riionaho	Tila jäännös	7050652	3663871	163707	500
Rääkkyinvaara	Leimapuu jäännös	7063925	3649856	164635	505
Saarelaisen suurperheen muistomerkki	Muistomerkki	7059238	3637427	158899	508
Saariaho 2	Mylly jäännös	7056719	3661855	164132	512
Saariaho	Tila jäännös	7056803	3662076	164133	515
Salpio	Kämpä jäännös	7053850	3643541	164129	519
Sarvijoki	Kämpä jäännös	7063364	3645212	163406	523
Saunaniemi	Laavu jäännös	7070251	3651726	159218	526
Silmäselkonen	Kämpä jäännös	7060429	3657952	164141	529
Suksisärkkä	Kämpä ja pitkospuut	7063727	3657487	163728	533
Suuri Kontiolampi	Kämpä jäännös	7067694	3635953	163263	536
Suuripää	Heinä lato jäännös	7062378	3652546	164117	540
Syvänvaara	Tila jäännös	7067516	3651013	159196	543
Tammikangas	Leimapuu jäännös	7057216	3657021	159473	547

Torikanniemi	Uittopato jäännös	7065676	3651861	163236	550
Tursaanlahti 2	Laituri jäännös	7036948	3657103	163766	553
Utriaisvaara	Tila jäännös	7062310	3656803	164138	556
Valamajärvi	Käpälälauta hautamuistomerkkinä	7067281	3650655	163160	561
Verkkajoki 2	Kämpä jäännös	7048864	3662674	163692	565
Verkkajoki	Uittopato jäännös	7048860	3662644	163690	567
Virpolampi	Maakuoppa jäännös	7056500	3637949	158896	571
Ylimmäinen Lahnalampi	Leimapuu jäännös	7071370	3650870	164948	574

1 Johdanto



Kartta 1. Inventointialue rajattu vihreällä. Lieksan talousmetsistä inventoitiin Ruunaantien pohjoispuoliset talousmetsäalueet, sekä Kinahmo/Petronniemi-alue Lieksan keskuksen lounaispuolelta. Lieksan pohjoisimmat osat on inventoitu Riku Mönkkösen toimesta 2011 Nurmeksen kulttuuriperintöinventoinnin yhteydessä. Harmaat pallot ovat dokumentoituja kohteita. Mittakaava 1:467826 ©Metsähallitus 2013

Inventoinnin esivalmistelutyöt tehtiin Lieksassa toukokuussa 2013. Jälkityöt tehtiin Turussa syksyllä 2013 ja keväällä 2014. Inventoinnissa huomioitiin ihmisen toiminnasta jääneet rakenteet esihistorialliselta ajalta noin 1960-luvulle saakka.

Inventoinnissa dokumentoitiin kaikkiaan 142 kohdetta, joista 51 oli muinaisjäännöskohteita ja 91 muita kulttuuriperintökohteita. Suuri osa dokumentoiduista kulttuuriperintökohteista oli merkitty Metsähallituksen Sutigis-tietokantaan. Uusia kohteita tuli runsaasti tietoon myös Metsähallituksen työntekijöiden ja paikallisten asukkaiden haastatteluissa.

Inventoitava alue oli noin 50 000 hehtaaria, johon kuului metsätalousmaiden lisäksi myös soita ja kallioalueita. Alueesta käytiin läpi arviolta noin 8 %. Inventoinnin tarkoituksena oli saada hyvä yleiskäsitys alueen aiemmasta maankäytöstä sekä siihen liittyvistä kohteista. Tavoite saavutettiin oman arvion mukaan kulttuuriperintökohteiden osalta, mutta maan päälle näkymättömät esihistorialliset kohteet jäivät ajankäytöllisten syiden vuoksi epäilemättä aliedustetuiksi.

Ennakkoselvityksissä käytiin läpi Museoviraston rekisteriportaalin ohella Metsähallituksen arkistoaineistoja, Metsähallituksen Reiska- ja Sutigis-tietokantoihin talletettuja tietoja, Kansallisarkiston vanhoja karttoja (topografiset kartat ja hoitoalueiden kartat), paikallishistorioita ja historiikeja, ELY-keskuksen Mahtipetäjä-keruuaineistoa, sekä sotakohteiden osalta Rajavartiolaitoksen selvityksiä. Vähäisessä määrin käytiin läpi myös Metsähallituksen vinovalovarjokuvia. Metsähallituksen henkilökuntaa ja paikallisia asukkaita haastatteleamalla saatiin lukuisia vihjeitä kohteista. Rajakapteeni evp Esko Kuitusen ansiokkaista asutushistoriatutkimuksista saatiin lisätietoa erityisesti alueen vanhoja kruununmetsätorppia ja metsänvartijantorppia koskien.

Ajankäytöllisistä syistä koko alueen kattava läpikäyminen ei ollut mahdollista. Alueista käytiin läpi ensisijaisesti ne, joilta oli ilmoituksia kulttuuriperintökohteista Metsähallituksen tietokannoissa tai joista saatiin kohdevihjeitä haastatteluissa. Maastokäyntejä pyrittiin keskittämään myös paikannimien ja maaston topografian suhteen lupaavimmiksi katsotuille alueille, kuten vesistöjen ääreen, jokivarsille ja vaarojen lakialueille.

Inventoinnin suorittamiseen osallistuivat allekirjoittaneen lisäksi metsuri Markku Oinonen., 4.-20.6.2013 sekä harjoittelija, arkeologian opiskelija Juuso Vattulainen 1.6.-14.9.2013. Lisäksi 15.8. mukana oli rajaluutnantti Kari Kempas. Kohdetiedot ja reittiloki tallennettiin ja koordinaattitiedot mitattiin Panasonic Toughbook C2-U1 -laitteelle. Kohteet valokuvattiin Olympus Toughbook -digikameralla.

2 Inventointialueen maisema, luonto sekä maa- ja kallioperä

Inventoidut alueet sijaitsevat Pielisen itäpuolella, Vaara-Karjalassa, Itä-Suomen graniittigneissivyöhykkeellä, joka on vanhaa arkeista manneraluetta. Vallitsevina kivilajeina alueella ovat graniittigneissit ja muut graniittiset kivet, joiden väleissä on muutamia kapeita vihreäkivivyöhykkeitä, joissa on mm. talkkirikkaita vuolukivipaloja sisältävää

amfiboliliusketta. Pielisen länsireunalla on miljoonia vuosia sitten kasautuneista joki- ja rantahiekkakerrostumista muodostuneita kovia kvartsiitteja. Vaaleita kvartsiitteja leikkaa muinaisista rakopurkauksista kertovat tummat metadiabaasit. Alueen kallioperä on ehtinyt tasoittua lähes nykyiselleen jo ennen viimeisimpiä jääkausia, jotka ovat antaneet loppusilauksensa pinnanmuodoille. Alueella on luode-kaakko -suuntaisia moreeniselänteitä ja harjuja, joiden välissä on soita ja vesireittejä. Suomen viidenneksi suurimpaan järveen, noin 93 metriä merenpinnan yläpuolella lainehtivaan Pieliseen laskee inventointialueen läpi mm. Lieksanjoki ja Jongunjoki.

Mannerjään reunan arvellaan olleen Pielisjärven reunamuodostuman linjalla noin 10 200-10 100 vuotta sitten. Pielinen kuroutui maankohoamisen myötä Yoldiamerestä erilliseksi jääjärveksi noin 9800 vuotta sitten. Mannerjään vetäydyttyä Pielisen altanaan pinta laski ja syntyi Muinais-Pielinen, jonka kehitys oli maankohoamisen säätelemää. Pielisen jääjärveen ja Muinais-Pieliseen laskeneiden jokien vanhoihin suistoihin ovat nykyiset joet syövyttäneet voimakkaasti meanderoivia uomiaan.

Peruskalliota peittävä maapeite on Lieksan alueella pääosin ohut. Yleisin maalaji on mannerjään kasaama moreeni, josta suuri osa on hiekkamoreenia. Lieksalle tyypillisiä maaperän muotoja ovat vaarat, drumliinit ja harjut.

Ilmasto Pohjois-Karjalassa on kylmänkosteaa ja Lieksa on Suomen mantereisinta aluetta Suomessa, kylmimmän ja lämpimimmän kuukauden keskiarvolämpötilojen voidessa olla jopa 27,8 °C. Vaarojen lakialueilla syyskesän öinä lämpötila saattaa olla jopa 10 °C alavien maiden lämpötilaa korkeampi. Inventoiduissa kohteissa tämä näkyi vaara-asuinpaikkojen runsautena. Inventointialueet Lieksan pohjoisosassa olivat pääosin mäntymetsiä, joissa aluskasvillisuutena sammalia, mustikkaa ja puolukkaa.

3 Alueen tutkimushistoria

Pielisjärven kunta (Lieksan Kauppala ja Pielisjärven kunta on yhdistetty Lieksan kaupungiksi 1.1.1971) on inventoitu Maarit Lönnbergin toimesta 1971.

Museoviraston kaivaustutkimusten yhteydessä vuosina 1991-1992 Kaarlo Katiskoski paikansi useita uusia muinaisjäännöksiä.

Hannu Poutiainen ja Martti Koponen inventoivat myös Lieksassa tekemänsä Pohjois-Karjalan myöhäisrautakautisten kohteiden inventoinnin yhteydessä 1992.

Mikroliitti Oy on tehnyt Lieksan Pielisjärven rantaosayleiskaava-alueiden inventointiin vuonna 2001.

Petro Pesonen on inventoinut Lieksassa vuosina 2005-2006.

Metsähallituksen Nurmeksen kulttuuriperintöinventoinnin yhteydessä on Lieksan pohjoisin osa inventoitu Riku Mönkkösen toimesta vuonna 2011.

Jouni Taivainen on inventoinut Metsähallituksen talousmetsät Ruunaan alueella vuonna 2010.

John Lagerstedtin tekemä Salpalinjan kohteiden inventointi vuosina 2010-2011 ulottui myös Lieksaan.

Johanna Seppä on inventoinut Lieksan alueella vuonna 2011.

Lisäksi tarkastuksia Lieksan alueella ovat tehneet muun muassa Aarne Äyräpää, Tuomas Björkman, Ville Luho, Matti Huurre, Sirkka-Liisa Seppälä, O. Keskitalo ja Ilkka Pylkkö.

4 Tulosten tarkastelu ja johtopäätökset

Inventoinnissa dokumentoiduilla 162 kohteella oli kaikkiaan noin 600 alakohdetta. Inventoinnissa löydettiin metsätyökämppeä, tervahautoja, hiilimiiluja, karsikkopuita, uittopatoja, leimapuita, kivilatomuksia, esihistoriallisia asuinpaikkoja, pyyntikuoppia, taistelupaikkoja, väliaikaishautoja, myllynpaikkoja, kolmiomittaustorneja, laavuja, metsälentokenttiä, kapulateitä, maakuoppia, maasaunoja/piilopirtejä, konttipuu, heinälatoja, röykkiöitä, kaivoja, hautamuistomerkkinä uusiokäytetty kypälälauta, perkausvalli. Sotahistorialliset kohteet muodostavat suurimman yksittäisen kohderyhmän.



Kuva 1. Harjoittelija Juuso Vattulainen kaivamassa koekuoppa inventoinnissa löytyneellä kivikautisella kohteella Juppulansärkkä. Kuva I. Nieminen

Lieksan tunnetut esihistorialliset kohteet ovat pääosin kivikautisia asuinpaikkoja, jotka sijoittuvat Pielisjärven, Pankajärven ja Naarajärven hiekkaisille rannoille.

Inventointialueeseen kuuluneet Pankajärven ja Naarajärven rannat olivat pääosin vedenpinnansäännöstelyn ja tulvien kuluttamia. Inventoinnissa löytyneistä uusista kohteista Juppulansärkkä (Reiska-numero 163560) lienee säilynyt pääosin kuivalla maalla koskemattomana. Toinen inventoinnissa löytynyt aiemmin tuntematon kivikautinen asuinpaikka, Pitkäniemi 2 (Reiska-numero 163643) on kauttaaltaan äestetty. Inventoinnissa dokumentoitiin myös yksi yksityismaalta löytynyt pyyntikuoppajono, Miinansärkkä (katso liite 1).

Alueelta dokumentoitiin useita tervahautoja ja hiilimiiluja. Koska osasta hiilimiilukohteista on muistitietoa, määriteltiin inventoinnissa tervahaudat pääasiallisesti historiallisen ajan muinaisjäännöksiksi ja hiilimiilut kulttuuriperintökohteiksi.

Lieksan metsissä on jäljellä useita pääosin 1800-luvun lopulta peräisin olevia karsikkopuita, joiden laajuutta ja levintää Oiva Potinkara on selvittänyt. Myös Pohjois-Karjalan ELY-keskuksella on ollut Mahtipetäjä -hanke, jonka puitteissa on pyritty keräämään tietoa tavalla tai toisella poikkeuksellisista mäntypuista. Inventoinnissa kiinnitettiin erityistä huomiota maastossa havaittuihin vanhoihin kelopuihin, jonka seurauksena löytyi suuri määrä leimapuita. Inventoinnissa dokumentoitiin myös yksi konttipuu. Hattuselkosessa sijaitseva karsikkopuu Munakangas (Reiska-numero 159475) on merkitty Metsähallituksen tietokantaan vuonna 2005, jolloin puu on vielä ollut pystyssä. Kesällä 2013 puu oli katkennut lahosta tyvestään ja kaatunut ilmeisesti hiljakkoin.



Kuva 2. Munakankaan karsikkopuu. Kuva I. Nieminen

Metsätöillä ja uitoilla on ollut suuri merkitys Lieksan alueella, joka näkyi inventoinnissa kämppien ja leimapuiden lisäksi uittokohteiden jäännösinä. Uitto on ollut pääosin purouittoa, joka on nopeaa, tulvaveden aikaan suoritettavaa uittoa. Uittolaitteet olivat pääosin tilapäisiä ja sitä mukaa kun uitto siirtyi väylällä alemmas, laitteet purettiin. Uittoon liittyviä kohteita löytyikin inventoinnissa kaikkiaan Lieksan runsaaseen uittohistoriaan verraten yllättävän vähän, joskin muutamat löytyneet kohteet olivat erittäin hyvin säilyneitä kokonaisuuksia, kuten Haukikosken uittopato (Reiska-numero 163696) jossa on jäljellä ohjauspuomit. Verkkojoen uittopadon keskelle (Reiska-numero 163690) oli uittomieheltä jäänyt keksi. Valamajoen Torikanniemen uittopadossa (Reiska-numero 163236) oli ehjät arkkurakenteet.



Kuva 3. Haukikosken uittopatoa. Kuva 1. Nieminen

Sotien aikaan rautatie oli Suomen puolella lähimpänä Venäjän rajaa Lieksassa. Talvisodan ensimmäinen taistelu käytiin Lieksan Inarissa. Väli rauhan aikana Lieksan seudulle rakennettiin puolustusasemia Salpalinjan etuasemiksi. Jatkosodan aikana Lieksa toimi Rukajärven suuntaan hyökänneen 14. Divisioonan tukialueena ja huoltokeskuksena. Rukajärven tien Suomenpuoleinen osuus, 44 km lähtee Lieksan rautatieasemalta kohti Kivivaaran ylityspaikkaa. Tien varrella on muun muassa Jukolan motti (Reiska-numero 163857), Jatkosodan aikainen koulutuskeskus ja kulunvalvontapaikka Rukajärven suunnan liikenteelle, sekä Änäkäinen, Talvisodan viivytysasema, jossa taisteltiin 1.-8.12.1939.



***Kuva 4. Salpalinjaan kuuluvan luolan sisäänkäynti Änäkäisessä.
Kuva I. Nieminen***

Talvisodan linnoitteiden päälle rakennettiin välirauhan aikana Salpalinjan etuasema, jonka linnoittamisessa hyödynnettiin Talvisodassa saatuja kokemuksia. Alueella on nähtävissä juoksuhautojen, ampumapesäkkeiden ja panssariesteiden lisäksi muun muassa panssariestelouhimo, yksi Salpalinjaan kuuluneista 25 luolasta, konekivääripesäkkeitä ja suolle pystytettyjen piikkilankaesteiden tolppia. Änäkäisen aluetta ei ajankäytöllisistä syistä ollut mahdollista käydä kattavasti läpi inventoinnin puitteissa. Alueen historiasta on 1990-luvulla kuitenkin kerätty runsaasti tietoa muun muassa veteraaneja haastatteleamalla Tauno Oksasen toimesta. Kerätty tieto on aiemmin ollut paikan päällä opastauluista luettavissa. Alue on poikkeuksellisen edustava ja kompakti kokonaisuus koko sotien ajan kohteista ja sen kattava inventointi tulisi tehdä kokonaisuuteen kuuluvien kohteiden suojelemiseksi.



Kuva 5. Pükkilankaesteiden tolppia suolla Änäkäisessä. Kuva I. Nieminen

Inventointialueelta dokumentoitii runsaasti rakennusten jäännöksiä, joissa metsätyökämppien lisäksi löydettiin muun muassa vanhoja metsänhoitajien torppien paikkoja, sekä vanhojen mautilojen jäännöksiä. Asuinpaikat sijaitsivat pääosin vaarojen lakialueilla. Myös myllynpaikkoja dokumentoitiin kolme kappaletta.

Inventoinnilla oli 8 % maastokattavuustavoite, joka saavutettiin. Metsän kasvatusluokat vaikuttavat kohteiden havainnointiin ja siten inventointituloksiin.

Inventoinnin tavoitteena oli saada hyvä yleiskäsitys alueen kulttuuriperinnöstä

Allekirjoitus

Turku, 13.2.2014

Lähteet

Museoviraston Rekisteriportaali

(<http://kulttuuriymparisto.nba.fi/netsovellus/rekisteriportaali/portti/default.aspx>)

Lieksan kaupunki ja Lieksan Luonnonystävät r.y. 1997: Lieksan luonto-opas

Lieksan matkailu Oy 1987. Änäkäinen luonnonhoitometsä, virkistyskalastusalue, taistelualue - esite.

Oinonen, Armi (toim.) 2005. Matka Salpalinjalle.

Oksanen, Tauno. Lieksa sotänäyttämönä -esite.

Potinkara, Oiva 1997. Karsikkopuita ja konttipetäjiä.

Pääkkönen, Anneli 1984. Lieksan tukkilaisperinne.

Rukajärven suunnan historyyhdistys ry 2012. Rukajärven tie -esite.

Haastatellut henkilöt/tiedonannot:

Reijo Kortelainen rajavartija evp

Aulis Vänskä

Jouni Könttä suunnitelmaja MH/Metsätalous

Juha Oinonen

Tenho Tikkanen Rukajärven suunnan historyyhdistys ry.:n puheenjohtaja

Jouko Martiskainen paikallis- ja sotahistorian harrastaja

Esko Kuitunen kapteeni evp

Ari Kokkonen MH/Metsätalous

Juha Ruohonen assistentti Turun yliopisto

Ville Laakso Fil. lisensiaatti

Tauno Oksanen kapteeni evp

5 Kohdetiedot

Seuraavassa on esitetty tiedot Lieksan pohjoisosan muinaisjäännös- ja kulttuuriperintö- sekä sotahistoriallisista kohteista. Kuvat ovat Inga Niemisen ottamia, ellei kuvatiedoissa toisin mainita.

5.1 Esihistorialliset muinaisjäännöskohteet

Haukikaarre esihistoriallinen asuinpaikka	MH-tunnus: 163595
--	------------------------------

Kohdetyyppi:	1 Asuinpaikat	Haltija:	131 Metsätalous Itä-Suomi
Ajoitus:	7111 Kivikausi	Ylläpitäjä:	131 Metsätalous Itä-Suomi
Rakentamisvuosi:		Kunta:	422 LIEKSA
Lukumäärä:			

Koordinaattiselitys:		Geometria tuotettu:	4 Gps-mittaus, korjaamaton
Koordinaatit:	X 7045171, Y 3656834, Z 117	Löydöt:	

Taustatiedot

Muinaisjäännösrekisteri.

Ympäristön kuvaus

Mukajoen pohjoisranta, jossa kasvaa mäntymetsää, jonka kehitysluokka on 20. Aluskasvillisuutena sammalta ja puolukkaa. Rantapenkka on noin 2.5 metriä vedenpintaa korkeammalla.

Kohteen kuvaus

Muinaisjäännösrekisteri:

"Asuinpaikka sijaitsee Mukajoen (Lieksanjoki) pohjoisrannalla, n. 2 km Hämeenjärveen laskevan joen suusta itään, Haukikaarre -nimisen joenmutkan rannalla. Paikalta on löytynyt palanutta luuta joen rantaan kulkevalta metsäautotieltä rantaan tulevan tien/polun pään kohdalta rantapenkan hiekasta. Lähellä on resentti tulisija rinteessä ja muutenkin Haukikaarten rannassa on runsaasti palaneita kiviä, joista osa saattaa olla esihistoriallistakin perua, erityisesti törmän leikkauksissa olevat. Asuinpaikan laajuus määrittyy kuitenkin löytöjen perusteella eli se lienee n. 10 x 10 m."

Kohde tarkastettiin elokuussa 2013. Alueen itäpuolella koordinaattipisteessä 3656869, 7045163 havaittiin palaneita kiviä rantatörmän valuvassa hiekassa resentin tulisijan yläpuolella. Aluerajausta laajennettiin palaneiden kivien kohdalle. Muita asuinpaikkaan viittaavia löytöjä ei alueella havaittu.

Kohteen rajaus

Kohteen rajausta laajennettiin itään, jossa palaneita kiviä oli näkyvissä törmän hiekassa resentin tulisijan yläpuolella.

Tulkinta

Lisätietoja

Toimenpiteet

Tarkastukset

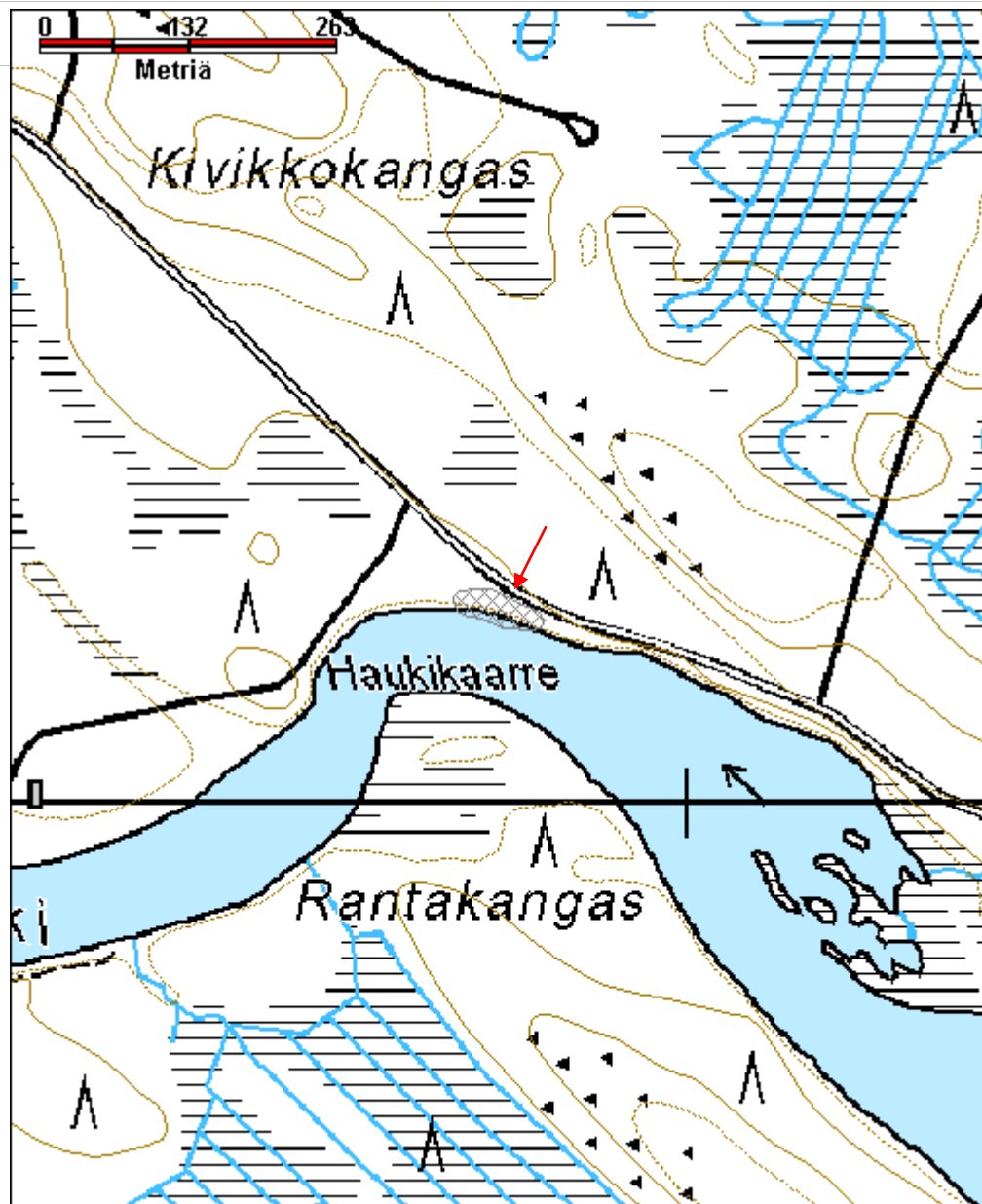
Viranomais- rekisterinro:	1000004747	Kunto:	2 Keskinertainen
Arvotus:	3 Esitys mj-luokka II	Olotila:	2 Ei käytössä
Selitys:		Kohteen suojelu:	2 Muinaisjäännösrekisteri II
		Selitys:	

Ympäristön suojaus:	0 Ei määritelty
Selitys:	



LIE192 Haukikaarre kivikautinen asuinpaikka, kuvattu koillisesta.

Kohdetyyppi:	1 Asuinpaikat	Copyright:	© Metsähallitus 2008 © Maanmittauslaitos 1/MML/08
Koordinaatit:	X 7045171, Y 3656834, Z 117	Mittakaava:	1:5000



Hirviniemi 1 kivikautinen asuinpaikka	MH-tunnus: 156373
--	------------------------------

Kohdetyyppi:	1 Asuinpaikat	Haltija:	131 Metsätalous Itä-Suomi
Ajoitus:	7111 Kivikausi	Ylläpitäjä:	131 Metsätalous Itä-Suomi
Rakentamisvuosi:		Kunta:	422 LIEKSA
Lukumäärä:	1		

Koordinaattiselitys:		Geometria tuotettu:	7 Digitointi, mittakaava >=1:200
Koordinaatit:	X 7033851, Y 3657171, Z 116	Löydöt:	KM 35373:1-10

Taustatiedot

Muinaisjäännösrekisteri.

Ympäristön kuvaus

Asuinpaikka sijaitsee Pankajärven Hirviniemessä, Löpönlahden pohjoisrannalla.

Alue on hiekkapohjaista kangasmetsää, jossa aluskasvillisuutena kanervaa, mustikkaa, puolukkaa ja jäkälää. Metsän kehitysluokka 30.

Kohteen kuvaus

Muinaisjäännösrekisterin kohdekuvaus:

"Asuinpaikalla on kaksi löytöaluetta. Löytöalueista läntisempi on n. 40 metriä pitkä rantavyöhyke n. 150 m Löppöjärviltä laskevan ojansuusta koilliseen. Löydöt tältä alueelta ovat rantavedestä. Itäisellä löytöalueella löytöjä on sekä rantavedestä, että rantaa pitkin kulkevan mökkitien pinnasta, löytövyöhyke alkaa ensimmäisestä löytöalueesta n. 60 m itäkoilliseen ja jatkuu lähes 200 metriä tästä pisteestä kaakkoon. Tiheimmin löytöjä (mm. saviastian pala ja osa palaneista luista) on aivan löytöalueen itäreunassa mökkitien pinnassa, täällä havaittiin myös ilmeinen tulisija, jonka kivet olivat osittain paljastuneet tien kulutuksen johdosta. Muuallakin tien pinnalla havaittiin palaneita kiviä ja likamaata. Asuinpaikkavyöhyke ulottuu vesirajasta ainakin 40 metriä sisämaahan. On huomionarvoista, että asuinpaikka on yksi harvoja Pankajärven ehjiä, rantavoimien tuhoilta säästyneitä kivikautisia asuinpaikkoja. Lisäksi asuinpaikalta löytynyt asbestikeramiikan pala ajoittaa ainakin tietyt osat siitä varhaisen asbestikeramiikan aikaan. "

Kohde tarkastettiin heinäkuussa 2013 ja sen todettiin olevan kohdekuvausta vastaavassa kunnossa. Mökkitiellä olevalla kääntöpaikalla alueen itäpäässä havaittiin kvartsi-iskoksia. Alueella havaittiin yksittäisiä palaneita kiviä, mutta ei tulisijan jäännöistä. Alueen länsipäästä tieltä havaittiin myös kvartsi-iskoksia sekä palanutta luuta.

Kohteen rajaus

<i>Tulkinta</i>	
<i>Lisätietoja</i>	
<i>Toimenpiteet</i>	
<i>Tarkastukset</i>	
Tila: 3 Toteutettu Laji: 6 Suojeluarvojen tarkastus Tarkastusvuosi: 2005	
Tarkastuspvm: 2.11.2005 Tarkastaja: P. Pesonen	
Kuvaus:	
Viranomaisrekisterinro:	1000004677
Arvotus:	3 Esitys mj-luokka II
Selitys:	
Kunto:	2 Keskinertainen
Olotila:	2 Ei käytössä
Kohteen suojele:	2 Muinaisjäännösrekisteri II
Selitys:	
Ympäristön suojele:	0 Ei määritelty
Selitys:	



LIE117 Hirviniemi 1 kivikautinen asuinpaikka. Harjoittelija Juuso Vattulainen katselee kvartsi-iskoksia tienpinnassa. Kuvattu kaakosta

Kohdetyyppi:	1 Asuinpaikat	Copyright:	© Metsähallitus 2008 © Maanmittauslaitos 1/MML/08
Koordinaatit:	X 7033851, Y 3657171, Z 116	Mittakaava:	1:5000



Hirviniemi 2 kivikautinen asuinpaikka	MH-tunnus: 156374
--	-----------------------------

Kohdetyyppi:	1 Asuinpaikat	Haltija:	131 Metsätalous Itä-Suomi
Ajoitus:	7111 Kivikausi	Ylläpitäjä:	131 Metsätalous Itä-Suomi
Rakentamisvuosi:		Kunta:	422 LIEKSA
Lukumäärä:	1		

Koordinaattiselitys:		Geometria tuotettu:	7 Digitointi, mittakaava >=1:200
Koordinaatit:	X 7033659, Y 3657498, Z 116	Löydöt:	KM 35374:1-5

Taustatiedot

Muinaisjäännösrekisteri, Sutigis.

Ympäristön kuvaus

Asuinpaikka sijaitsee Pankajärven Hirviniemen itäpään etelärannalla.

Alueella kasvaa nuorta leppää, katajaa, aluskasvillisuutena kanervaa, suopursua ja juolukkaa. Metsän kehitysluokka on 20. Rantatormä alueella on noin metrin korkuinen.

Kohteen kuvaus

Muinaisjäännösrekisterin kohdekuvaus:

"Asuinpaikalta on kerätty löytöjä rantavedestä kolmelta eri löytöpaikalta, joista läntisin on Hirviniemen talosta n. 65 m etelään, jossa liuskeiskos ja kvartseja löytyi rannalta n. 20 metrin matkalta. Keskinen löytöalue on Hirviniemen talosta n. 130 m kaakkoon ja edellisestä löytöalueesta 80 m kaakkoon. Tällä alueella kvartseja oli n. 40 metrin matkalla. Kolmas, itäisin löytöalue on niemen kärjessä, talosta 190 m itäkaakkoon ja keskisestä löytöalueesta n. 65 m itään. Kaikilla löytöalueilla rantavedessä oli myös palaneita kiviä ja taustalla oli kuiva mäntykangas, jolla hyvin todennäköisesti on myös ehjää asuinpaikkaa."

Kohde tarkastettiin heinäkuussa 2013 ja se oli kohdekuvausta vastaavassa kunnossa. Lähellä niemen kärkeä havaittiin joitain palaneita kiviä ja alueella useammassa kohdassa veden alla oli noin nyrkinkokoisten kivien keskittymiä. Rantavedessä havaittiin joitakin kvartsi-iskoksia.

Kohteen rajaus

Tulkinta

Lisätietoja

Keskisen löytöalueen takana metsässä on suuri peruskartallekin merkitty miilu tai tervahauta.

Toimenpiteet

Tarkastukset

Tila: 3 Toteutettu Laji: 6 Suojeluarvojen tarkastus Tarkastusvuosi: 2005
Tarkastuspvm: 2.11.2005 Tarkastaja: P. Pesonen
Kuvaus:

Viranomaisrekisterinro:	1000004679	Kunto:	2 Kesinkertainen
Arvotus:	3 Esitys mj-luokka II	Olotila:	2 Ei käytössä
Selitys:		Kohteen suojelu:	2 Muinaisjäännösrekisteri II
		Selitys:	

Ympäristön suojelu:	0 Ei määritelty
Selitys:	



LIE116 Hirviniemi 2 kivikautinen asuinpaikka, kuvattu lännestä.

Kohdetyyppi:	1 Asuinpaikat	Copyright:	© Metsähallitus 2008 © Maanmittauslaitos 1/MML/08
Koordinaatit:	X 7033659, Y 3657498, Z 116	Mittakaava:	1:5000



Hirviniemi 3 kivikautinen asuinpaikka	MH-tunnus: 156372
--	-----------------------------

Kohdetyyppi:	1 Asuinpaikat	Haltija:	131 Metsätalous Itä-Suomi
Ajoitus:	7111 Kivikausi	Ylläpitäjä:	131 Metsätalous Itä-Suomi
Rakentamisvuosi:		Kunta:	422 LIEKSA
Lukumäärä:	1		

Koordinaattiselitys:		Geometria tuotettu:	7 Digitointi, mittakaava >=1:200
Koordinaatit:	X 7033945, Y 3657542, Z 116	Löydöt:	KM 35375:1-2

Taustatiedot

Muinaisjäännösrekisteri.

Ympäristön kuvaus

Asuinpaikka sijaitsee Pankajärven Hirviniemen itärannalla, Valkealahden salmen eteläpuolella.

Rantatörmä on noin metrin korkeudella vesirajasta. Rannalla kasvaa mäntymetsää, aluskasvillisuutena sammalta, mustikkaa, juolukkaa, variksenmarjaa ja suopursua. Metsän kehitysluokka on 30.

Kohteen kuvaus

Muinaisjäännösrekisterin kohdekuvaus:

"Asuinpaikkalöytöjä on kerätty pitkältä hiekkarannalta, n. 125 metrin matkalta. Löytöjä oli paitsi hiekkarannalla, myös kauempanakin vesirajasta, ainakin 5 metrin päässä vedessä. Ilmeisesti asuinpaikka on pahoin huuhtoutunut järveen; tähän viittaa sekin, että löytöpisteet ovat GPS-mittauksen mukaan n. 10 m rantaviivasta sisämaahan päin, vaikka löydöt olivat selvästi vedessä. Rannan takana oli mökkityömaita, joilla oli paljon avointa maanpintaa. Näissä ei kuitenkaan ollut lainkaan löytöjä nähtävissä."

Kohde tarkastettiin elokuussa 2013. Tarkastusajankohtana vedenpinta alkoi suoraan rantatörmän reunasta, eikä kohdekuvauksessa mainittua hiekkarantaa ollut näkyvissä. Vedenalainen hiekka oli humuskerroksen peitossa. Alueen pohjoispäässä havaittiin yksittäinen kvartsi-iskos ja eteläpäässä koordinaattipisteessä 3657525, 7033895 noin 20 rapautuneen kiven keskittymä.

Kohteen rajaus

Tulkinta

Lisätietoja**Toimenpiteet****Tarkastukset**

Tila: 3 Toteutettu Laji: 6 Suojueluarvojen tarkastus Tarkastusvuosi: 2005
 Tarkastuspvm: 2.11.2005 Tarkastaja: P. Pesonen
 Kuvaus:

Viranomaisrekisterinro:	1000004680	Kunto:	2 Keskinertainen
Arvotus:	3 Esitys mj-luokka II	Olotila:	2 Ei käytössä
Selitys:		Kohteen suojele:	2 Muinaisjäännösrekisteri II
		Selitys:	

Ympäristön suojele:	0 Ei määritelty
----------------------------	-----------------

Selitys:	
-----------------	--



LIE148 Hirviniemi 3 kivikautinen asuinpaikka, kuvattu etelästä.

Kohdetyyppi:	1 Asuinpaikat	Copyright:	© Metsähallitus 2008 © Maanmittauslaitos 1/MML/08
Koordinaatit:	X 7033945, Y 3657542, Z 116	Mittakaava:	1:5000



Junginniemi esihistoriallinen asuinpaikka	MH-tunnus: 163578
--	------------------------------

Kohdetyyppi:	1 Asuinpaikat	Haltija:	131 Metsätalous Itä-Suomi
Ajoitus:	7117 Esihistoriallinen aika	Ylläpitäjä:	131 Metsätalous Itä-Suomi
Rakentamisvuosi:		Kunta:	422 LIEKSA
Lukumäärä:			

Koordinaattiselitys:		Geometria tuotettu:	4 Gps-mittaus, korjaamaton
Koordinaatit:	X 7036172, Y 3666692, Z 125	Löydöt:	KM 35397:1-4

Taustatiedot

Muinaisjäännösrekisteri

Ympäristön kuvaus

Asuinpaikka sijaitsee Naarajärven itärannalla olevan Junginniemen eteläpuolella, Ruunaantien pohjoispuolelle Naarajärveen laskevan Myllypuron pohjoispuolella.

Alueella on hiekkapohjainen mäntykangas, jossa kasvaa aluskasvillisuutena sammalta, jäkälää, juolukkaa, rantavyöhykkeellä heiniä.

Kohteen kuvaus

Muinaisjäännösrekisterin kohdekuvauksessa kohteesta todetaan seuraavaa:

”Asuinpaikkalöytöjä on pääasiassa kahdelta löytöalueelta, jotka molemmat ovat vesijättömaata tai hiekkarantaa. Asuinpaikan taustamaasto on kaunista, hiekkapohjaista mäntykangasta. Pohjoisempi löytöalue on Junginniemen etelärannalla, lähes niemen kärjessä, jossa löytöjä oli vesijätöllä n. 20 metrin matkalla ja eteläisempi kattaa n. 200 metriä pitkän rantavyöhykkeen Junginniemen tyvestä etelään. Asuinpaikka on selvästi huuhtoutunut ja löytöjä sekä palaneita kiviä on kertynyt erityisesti vedenvaihteluiden aikaansaamiin akkumulaatiovyöhykkeisiin leveällä vesijätöllä. Millään kohdalla löytöjä ei ollut rantatörmässä, joten asuinpaikkaa voitaneen pitää lähes tuhoutuneena.”

Kohde tarkastettiin heinäkuussa 2013. Kohdekuvauksesta poiketen löytöjä havaittiin rantatörmällä alueen keskivaiheilla, josta niemen pohjukasta lähtee polku ylöspäin. Hiekkatörmällä oli kvartsi-iskoksia ja palanutta luuta. Tarkastusajankohtaan vedenpinta oli korkealla ja rantahiekkaa oli paljaana noin metrin levyinen kaistale. Vedenpinnan alla oleva hiekka oli lahon kasvijätteen peitossa. Rantakaistaleella havaittiin useita kvartsi-iskoksia sekä palaneita kiviä.

Kohteen rajaus

Kohteen rajaukselta laajennettiin rantavyöhykkeeltä pohjois-koilliseen, josta

hiekkatörmältä havaittiin palanutta luuta.
<i>Tulkinta</i>
Vedenpinnan vaihteluiden osittain tuhoama esihistoriallinen asuinpaikka.
<i>Lisätietoja</i>

<i>Toimenpiteet</i>

<i>Tarkastukset</i>

Viranomais-	1000004718	Kunto:	2 Keskinertainen
rekisterinro:		Olutila:	2 Ei käytössä
Arvotus:	3 Esitys mj-luokka II	Kohteen	2 Muinaisjäännösrekisteri II
		suojelu:	
Selitys:		Selitys:	

Ympäristön	0 Ei määritelty
suojelu:	
Selitys:	



Junginniemi esihistoriallinen asuinpaikka. Hiekkatien päädystä, kuvan osoittamasta paikasta löytyi palanutta luuta ja kvartsi-iskoksia. Kuvattu koillisesta.

Kohdetyyppi:	1 Asuinpaikat	Copyright:	© Metsähallitus 2008 © Maanmittauslaitos 1/MML/08
Koordinaatit:	X 7036172, Y 3666692, Z 125	Mittakaava:	1:5000



Juppulansärkkä kivikautinen asuinpaikka	MH-tunnus: 163560
--	------------------------------

Kohdetyyppi:	1 Asuinpaikat	Haltija:	131 Metsätalous Itä-Suomi
Ajoitus:	7111 Kivikausi	Ylläpitäjä:	131 Metsätalous Itä-Suomi
Rakentamisvuosi:		Kunta:	422 LIEKSA
Lukumäärä:			

Koordinaattiselitys:		Geometria tuotettu:	4 Gps-mittaus, korjaamaton
Koordinaatit:	X 7037953, Y 3664339, Z 125	Löydöt:	

Taustatiedot

Kohde löytyi inventoinnissa.

Ympäristön kuvaus

Naarajoen hiekkapohjainen, mäntymetsää kasvava pohjoisranta, jossa aluskasvillisuutena sammalta, jäkälää, variksenmarjaa, puolukkaa ja mustikkaa. Metsän kehitysluokka on 20. Alueen länsipuolella on Juppulansärkkä-niminen mäki. Rantatormä on noin 0.7 metriä rantahiekkaa korkeammalla.

Kohteen kuvaus

Alueen itäpäästä rantahiekassa havaittiin yksittäinen kvartsiitti-iskos. Rantahiekkaan tehtiin koekuoppa, joka oli löydötön. Kuopassa noin 7 cm:n hiekkakerroksen alla oli savista silttiä. Hiekka veden alla on pääosin maatuvan kasvimassan peitossa. Iskoksen kohdalla noin 2 metrin päässä veden alla havaittiin rapautuneita kiviä.

Iskoksesta länteen on rantaviivan mutkan kohdalla metsässä tasainen ala, jonka keskelle, koordinaattipisteeseen 3664315, 7037960 tehtiin metri x metri kokoinen koekuoppa. Kuopasta huuhtoutumiskerroksen ja rikastumiskerroksen rajapinnasta löytyi kolme kvartsi-iskosta sekä kaksi hyvin pientä palaneen luun fragmenttia. Luufragmentit hajosivat säilytyksen aikana. Kuopassa oli myös kaksi rapautunutta kiveä. Maa oli paikoitellen likaista. Löytösyvyys oli noin 3 cm kunnan alapinnasta.

Kohteen rajaus

Kohde on rajattu löytöjen ja alueen topografian mukaan.

Tulkinta

Pienialainen esihistoriallinen asuinpaikka.

Lisätietoja

Toimenpiteet

Tarkastukset

Viranomais- rekisterinro:		Kunto:	1 Hyvä
Arvotus:	3 Esitys mj-luokka II	Olotila:	2 Ei käytössä
Selitys:		Kohteen suojelu:	2 Muinaisjäännösrekisteri II
		Selitys:	

Ympäristön suojelu:	0 Ei määritelty
Selitys:	

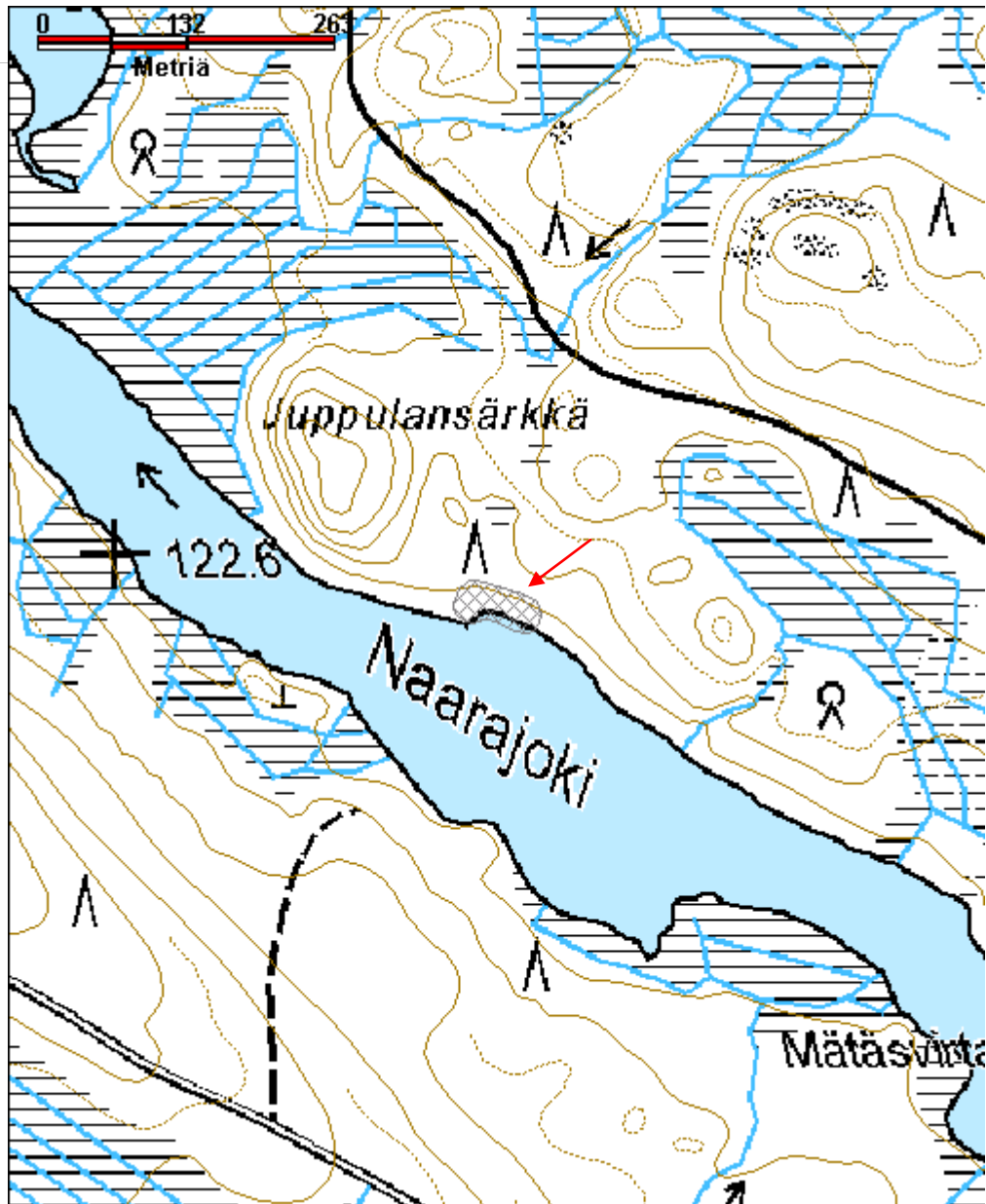


LIE128 Juppulansärkkä. Harjoittelija J. Vattulainen kaivamassa koekuoppaa. Kvartsiitti-iskos löytyi rantavedestä kuvan vasen laidan kohdalta.



LIE128 Juppulansärkkä kivikautinen asuinpaikka, kvartsiitti-iskos rantahiekalla.

Kohdetyyppi:	1 Asuinpaikat	Copyright:	© <i>Metsähallitus</i> 2008 © <i>Maanmittauslaitos</i> 1/MML/08
Koordinaatit:	X 7037953, Y 3664339, Z 125	Mittakaava:	1:5000



Jylmäkänsaari kivikautinen asuinpaikka	MH-tunnus: 163639
---	------------------------------

Kohdetyyppi:	1 Asuinpaikat	Haltija:	131 Metsätalous Itä-Suomi
Ajoitus:	7111 Kivikausi	Ylläpitäjä:	131 Metsätalous Itä-Suomi
Rakentamisvuosi:		Kunta:	422 LIEKSA
Lukumäärä:			

Koordinaattiselitys:		Geometria tuotettu:	4 Gps-mittaus, korjaamaton
Koordinaatit:	X 7050270, Y 3653289, Z 120	Löydöt:	

Taustatiedot

Muinaisjäännösrekisteri.

Ympäristön kuvaus

Puuruunjärnessä sijaitsevan Jylmäkänsaari. Saarella kasvaa mäntymetsää, rannan lähellä rinteissä myös koivuja ja kuusia. Aluskasvillisuutena mustikkaa, puolukkaa ja sammalia. Kehitysluokka 30.

Kohteen kuvaus

Muinaisjäännösrekisteri:

”Asuinpaikka sijaitsee Puuruunjärnessä olevassa Jylmäkänsaarella, sen itärannalla. Jylmäkänsaaresta on aiemmin löydetty tasataltta (KM 1962: 1) saarella olevan kesämökin viereiseltä hiekkarannalta. Saaren lakitasanteen itälaidalla on neljä, halkaisijaltaan 1,5-2 m kuoppaa, joista yhteen tehdystä koekuopasta on tullut löytöjä: kvartssia ja palanutta luuta. Lisäksi saaren keskellä on yksi iso, syvä kuoppa, halkaisijaltaan n. 6 m. Saaren länsikärjessä on kesämökki, jonka itäpuolella olevassa korkeassa, sortuvassa rantapenkassa on havaittu palaneita kiviä. Lisäksi Jylmäkänsaaren eteläpuolella olevan pienemmän saaren pohjoisen niemen kohdalla leikkauksessa näkyy tulisija. Koko Jylmäkänsaari ja lisäksi sen eteläpuolinen pienempi saari lienee syytä suojella muinaisjäännösalueena.”

Kohde tarkastettiin elokuussa 2013.

Lakialueen itäreunan pohjoisin maakuoppa sijaitsee koordinaattipisteessä 3653335, 7050343. Kuoppa on koillis-lounas –suuntainen, 3 x 1.5 metriä kokoinen ja 0.4 metriä syvä.

Pohjoisesta etelään seuraava kuoppa on koordinaattipisteessä 3653333, 7050341. Kuoppa on koillis-lounas –suuntainen, 5 x 2 metriä kokoinen ja 0.4 metriä syvä.

Seuraava kuoppa on koordinaattipisteessä 3653343, 7050336. Kuoppa on muita matalampi ja laakeampi, halkaisijaltaan noin 3.5 metriä ja 0.3 metriä syvä.

Eteläisin kuoppa sijaitsee koordinaattipisteessä 3653344, 7050327. Kuoppa on itä-länsi –suuntainen, noin 2.5 metriä pitkä ja 1.5 metriä leveä, syvyys 0.5 metriä.

Saaren keskellä sijaitseva kuoppa on koordinaattipisteessä 3653248, 7050282. Kuoppa on halkaisijaltaan noin 6 metriä, keskellä syvyys on lähes metrin. Kuopan reunoilla on 0.2 metriä korkeat, 1.5 metriä leveät vallit. Pohjoispuolella kuopan reunat ovat epätasaiset.

Pääsaaren eteläreunalta koordinaattipisteestä 3653298, 7050245 dokumentoitiin itä-länsi –suuntainen 1.5 x 1 metrin kokoinen, 0.3 metriä syvä kuoppa, joka muistuttaa saaren itäreunan kuoppia.

Pienemmän saaren pohjoisessa niemessä hiekkaa oli vain pienellä alalla paljastuneena. Paljastumassa havaittiin muutamia rapautuneen kiven palasia.

Muinaisjäännösalueen eteläpuolelta, Jylmäkänsaaren eteläkärjen itäreunasta, koordinaattipisteestä 3653326, 7050182 havaittiin veden ja tuulen kuluttamassa hiekkajuotissa noin 10 cm nykyisen maanpinnan alapuolella tulisijan jäännös. Tulisijassa on halkaisijaltaan noin 0.4 metrin alueella näkyvillä 15 voimakkaasti rapautunutta kiveä. Tulisijan vieressä ja osittain sen päällä kasvaa mänty, jonka juuret pitävät hiekkaa paikoillaan. Hiekka tulisijan länsipuolelta on syöpyntä ja tulisija tuhoutuneeksi piakkoin.

Kohteen rajaus

Muinaisjäännösrekisterin kohdekuvausta laajennettiin pääsaaren eteläiseen nimenkärkeen, josta havaittiin tulisijan jäännös.

Tulkinta

Lisätietoja

Toimenpiteet

Tarkastukset

Viranomaisrekisterinro:	1000004755	Kunto:	2 Keskinertainen
Arvotus:	3 Esitys mj-luokka II	Olotila:	2 Ei käytössä
Selitys:		Kohteen suojele:	2 Muinaisjäännösrekisteri II
		Selitys:	

Ympäristön suojelu:	0 Ei määritelty
Selitys:	



LIE170 Tulisija Jylmäkänsaaren pohjoisen osan eteläisen niemenkärven päädysssä.
Kuvattu etelästä.

Kohdetyyppi:	1 Asuinpaikat	Copyright:	© <i>Metsähallitus</i> 2008 © <i>Maanmittauslaitos</i> 1/MML/08
Koordinaatit:	X 7050270, Y 3653289, Z 120	Mittakaava:	1:5000



Kellolahti kivikautinen asuinpaikka	MH-tunnus: 156670
--	------------------------------

Kohdetyyppi:	1 Asuinpaikat	Haltija:	131 Metsätalous Itä-Suomi
Ajoitus:	7111 Kivikausi	Ylläpitäjä:	131 Metsätalous Itä-Suomi
Rakentamisvuosi:		Kunta:	422 LIEKSA
Lukumäärä:	1		

Koordinaattiselitys:		Geometria tuotettu:	7 Digitointi, mittakaava >=1:200
Koordinaatit:	X 7049299, Y 3653425, Z 120	Löydöt:	KM 35420

Taustatiedot

Muinaisjäännösrekisteri.

Ympäristön kuvaus

Asuinpaikka sijaitsee Puuruunjärven Kellolahden etelärannalla, Hymmän ja Puuruunjärven välisellä kannaksella.

Kohteen kuvaus

Alueelle on tehty metsä-äestys ja rantatörmän päältä on löytynyt pari kvartsi-iskosta äestysvaosta ja kankaan halki tulevan juoksuhaudan leikkauksesta, jossa on myös palaneita kiviä. Alueen maaperä on hiekkaa. Asuinpaikan laajuus lienee vähintään 10 x 10 m.

Kohde tarkastettiin elokuussa 2013. Juoksuhaudan leikkauksessa ja alueen poikki kulkevan polun pinnassa havaittiin palanutta luuta. Alueella oli näkyvillä myös palaneita kiviä ja yksi kvartsi-iskos.

Kohteen rajaus

Tulkinta

Lisätietoja

Toimenpiteet

Tarkastukset

Tila: 3 Toteutettu
2005

Laji: 6 Suojeluarvojen tarkastus

Tarkastusvuosi:

Tarkastuspvm: 2.11.2005 Tarkastaja: P. Pesonen
 Kuvaus:

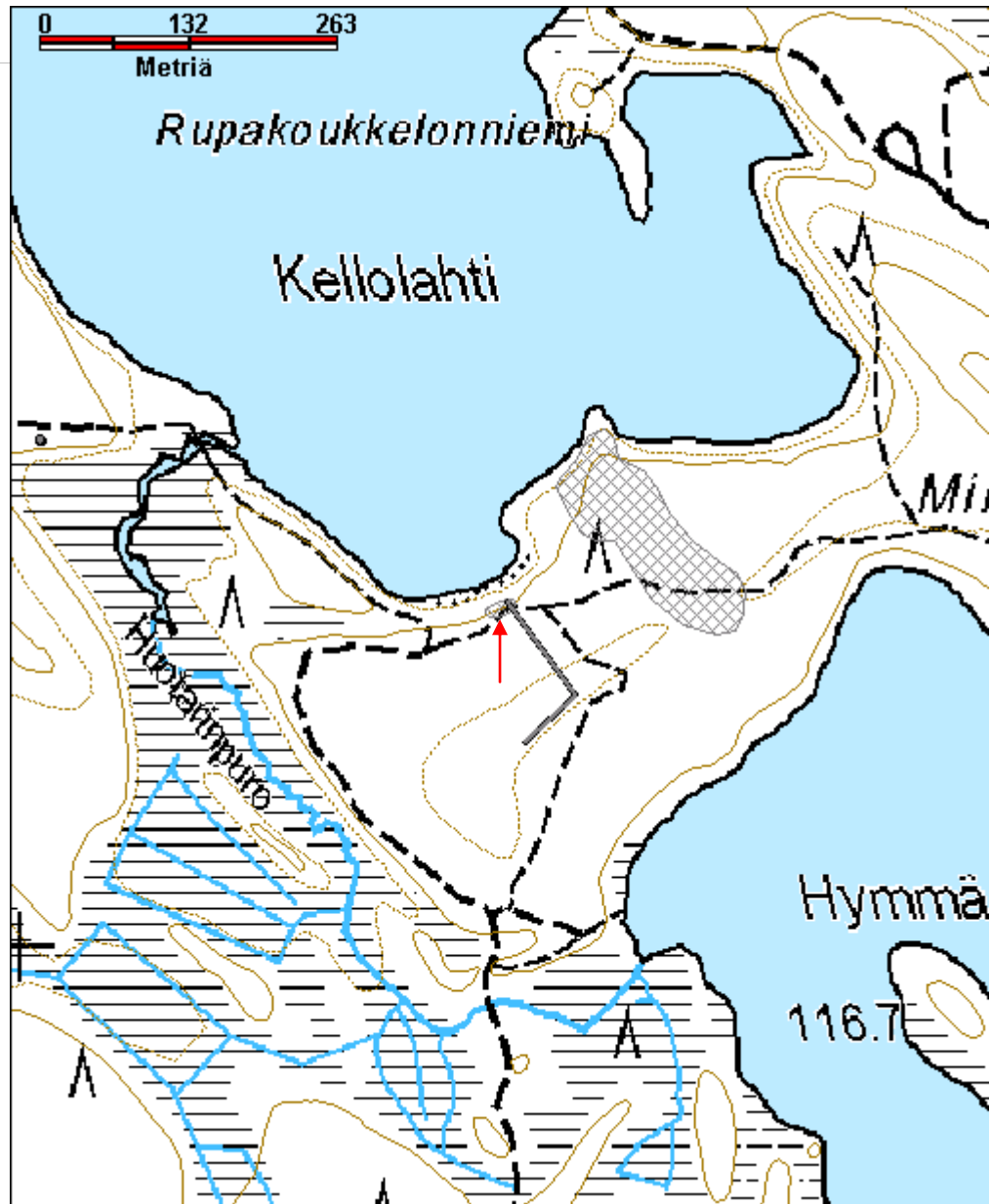
Viranomais- rekisterinro:	1000004754	Kunto:	0 Ei määritelty
Arvotus:	3 Esitys mj-luokka II	Olotila:	2 Ei käytössä
Selitys:		Kohteen suojelu:	2 Muinaisjäännösrekisteri II
		Selitys:	

Ympäristön suojelu:	0 Ei määritelty
Selitys:	



LIE178 Kellolahti 1 harjoittelija Juuso Vattulainen dokumentoimassa kivistä asuinpaikkaa. Kuvattu etelästä.

Kohdetyyppi:	1 Asuinpaikat	Copyright:	© Metsähallitus 2008 © Maanmittauslaitos 1/MML/08
Koordinaatit:	X 7049299, Y 3653425, Z 120	Mittakaava:	1:5000



Koppelolampi maakuoppa	MH-tunnus: 159185
-------------------------------	------------------------------

Kohdetyyppi:	17 Kivi- ja maarakenteet	Haltija:	131 Metsätalous Itä-Suomi
Ajoitus:	7199 Ajoitus epäselvä	Ylläpitäjä:	131 Metsätalous Itä-Suomi
Rakentamisvuosi:		Kunta:	422 LIEKSA
Lukumäärä:	1		

Koordinaattiselitys:		Geometria tuotettu:	4 Gps-mittaus, korjaamaton
Koordinaatit:	X 7065500, Y 3643350, Z 140	Löydöt:	

Taustatiedot

Kohde löytyi inventoinnissa.

Ympäristön kuvaus

Koppelolammen pohjoispuolella kulkeva pohjois-etelä suuntainen hiekkajuotti, jossa kasvaa mäntyjä, juotin molemmin puolin kosteikkoa. Aluskasvillisuutena puolukkaa, mustikkaa, sammalta, jäkälää.
Metsän kehitysluokka 40.

Kohteen kuvaus

Kohteessa on 1.4 metriä halkaisijaltaan oleva 0.3 metriä syvä pyöreä kuoppa keskellä hiekkajuottia. Kuopasta kairatussa näytteessä oli yli 20 cm paksu huuhtoutumiskerros.

Kohteen rajaus

Kohde rajautuu pistemäisesti.

Tulkinta

Yksittäinen maakuoppa, mahdollisesti pyyntikuoppa.

Lisätietoja

Toimenpiteet

Tarkastukset

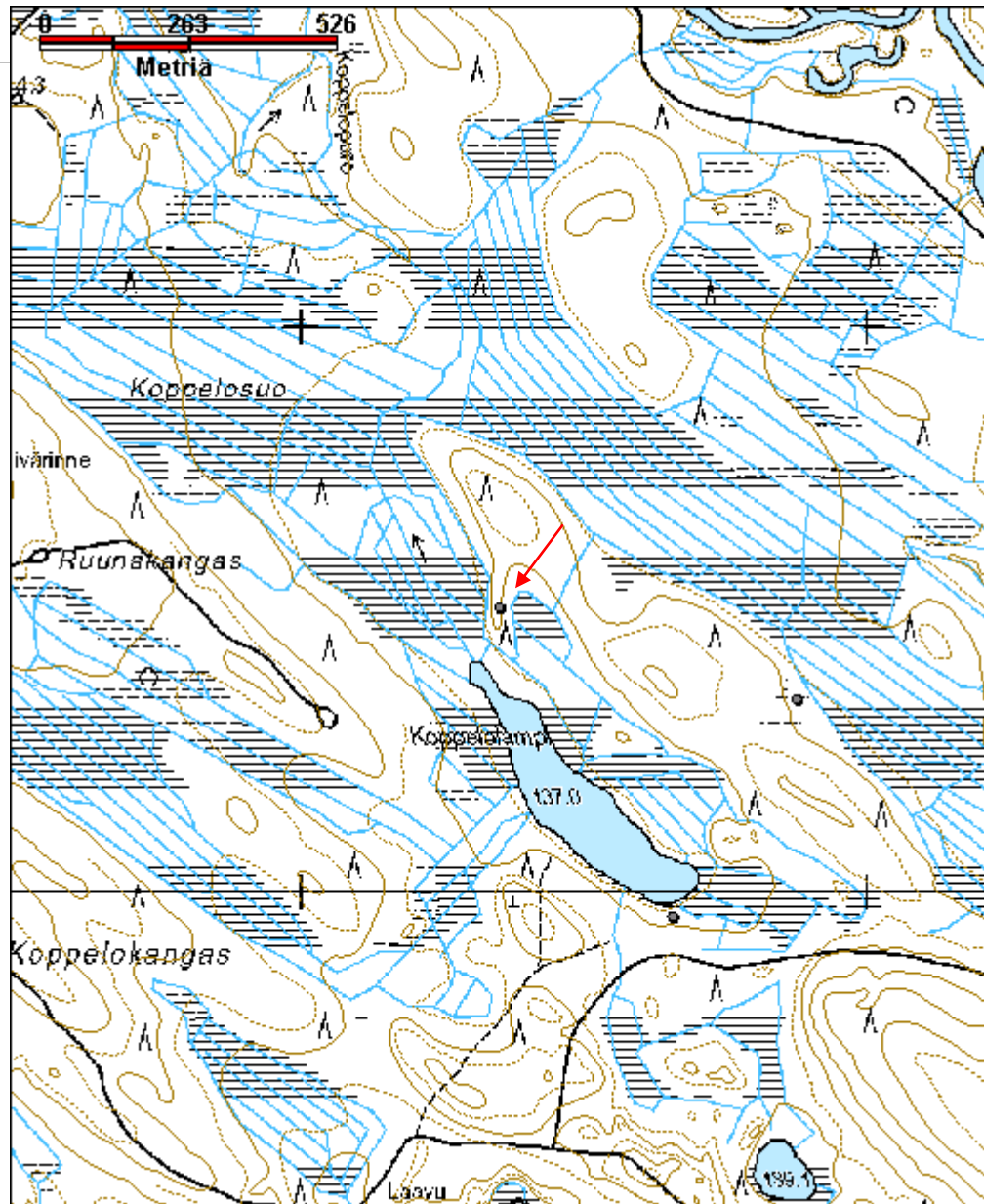
Tila: 3 Toteutettu Laji: 6 Suojeluarvojen tarkastus Tarkastusvuosi: 2013
Tarkastuspvm: 11.6.2013 Tarkastaja: I. Nieminen
Kuvaus: KMO kulttuuriperintöinventointi, Lieksa 2013

Viranomais- rekisterinro:		Kunto:	1 Hyvä
Arvotus:	3 Esitys mj-luokka II	Olotila:	2 Ei käytössä
Selitys:		Kohteen suojelu:	2 Muinaisjäännösrekisteri II
		Selitys:	
Ympäristön suojelu:	0 Ei määritelty		
Selitys:			



LIE079 Koppelolampi maakuoppa kuvattu etelästä.

Kohdetyyppi:	17 Kivi- ja maarakenteet	Copyright:	© Metsähallitus 2008 © Maanmittauslaitos 1/MML/08
Koordinaatit:	X 7065500, Y 3643350, Z 140	Mittakaava:	1:10000



Kuikkalahti kivikautinen asuinpaikka	MH-tunnus: 156371
---	-----------------------------

Kohdetyyppi:	1 Asuinpaikat	Haltija:	131 Metsätalous Itä-Suomi
Ajoitus:	7111 Kivikausi	Ylläpitäjä:	131 Metsätalous Itä-Suomi
Rakentamisvuosi:		Kunta:	422 LIEKSA
Lukumäärä:	1		

Koordinaattiselitys:		Geometria tuotettu:	7 Digitointi, mittakaava >=1:200
Koordinaatit:	X 7035410, Y 3657467, Z 116	Löydöt:	KM 35377:1-3

Taustatiedot

Muinaisjäännösrekisteri.

Ympäristön kuvaus

Asuinpaikka sijaitsee Pankajärven länsirannalla, varsinaisen Kuikkalahden eteläpuolella olevan lahden rannalla.

Alueella kasvaa mäntymetsää, jossa aluskasvillisuutena kanervaa, mustikkaa, variksenmarjaa ja jäkäliä. Rantatörmä on noin 1.2 metriä korkea ja ranta veden alla pitkälle matala. Metsän kehitysluokka alueella on 30.

Kohteen kuvaus

Muinaisjäännösrekisterin kohdekuvaus:

"Paikalla on kolme löytövyöhykettä, joilta kaikilta löytyi kvartsia rantavedestä ja -hiekkasta. Suurin osa löydöistä oli veden alla, n. 5-10 m rantaviivasta ja ilmeisesti suuri osa asuinpaikasta onkin huuhtoutunut järveen. Pohjoisin löytövyöhyke on n. 10 m pitkä alue 260 m Kuikkalahdelle kurottavasta niemenkärjestä etelään. Keskinen löytöalue alkaa edellisestä n. 35 m etelään ja siinä on löytöjä n. 40 m pitkällä alueella. Keskinen ja eteläisin löytövyöhykkeen välillä on matkaa n. 55 m ja eteläinen löytövyöhyke on pituudeltaan n. 35 m."

Kohde tarkastettiin heinäkuussa 2013 ja se oli muinaisjäännösrekisterin kohdekuvausta vastaavassa kunnossa.

Noin 20 m alueen pohjoispäädystä kohti kaakkoa havaittiin vedessä noin 10 metrin päässä rantatörmästä rapautuneita kiviä noin 3 m halkaisijaltaan olevalla alueella. Alueen keskisellä löytöalueella rantahiekalla ja vedessä havaittiin muutamia kvartsi-iskoksia. Eteläisellä löytövyöhykkeellä havaittiin rantatörmästä valuneita, kuumuudessa halkeilleita kiviä.

Kohteen rajaus

Tulkinta

<i>Lisätietoja</i>

<i>Toimenpiteet</i>

<i>Tarkastukset</i>		
Tila: 3 Toteutettu	Laji: 6 Suojeluarvojen tarkastus	Tarkastusvuosi: 2005
Tarkastuspvm: 2.11.2005 Tarkastaja: P. Pesonen		
Kuvaus:		

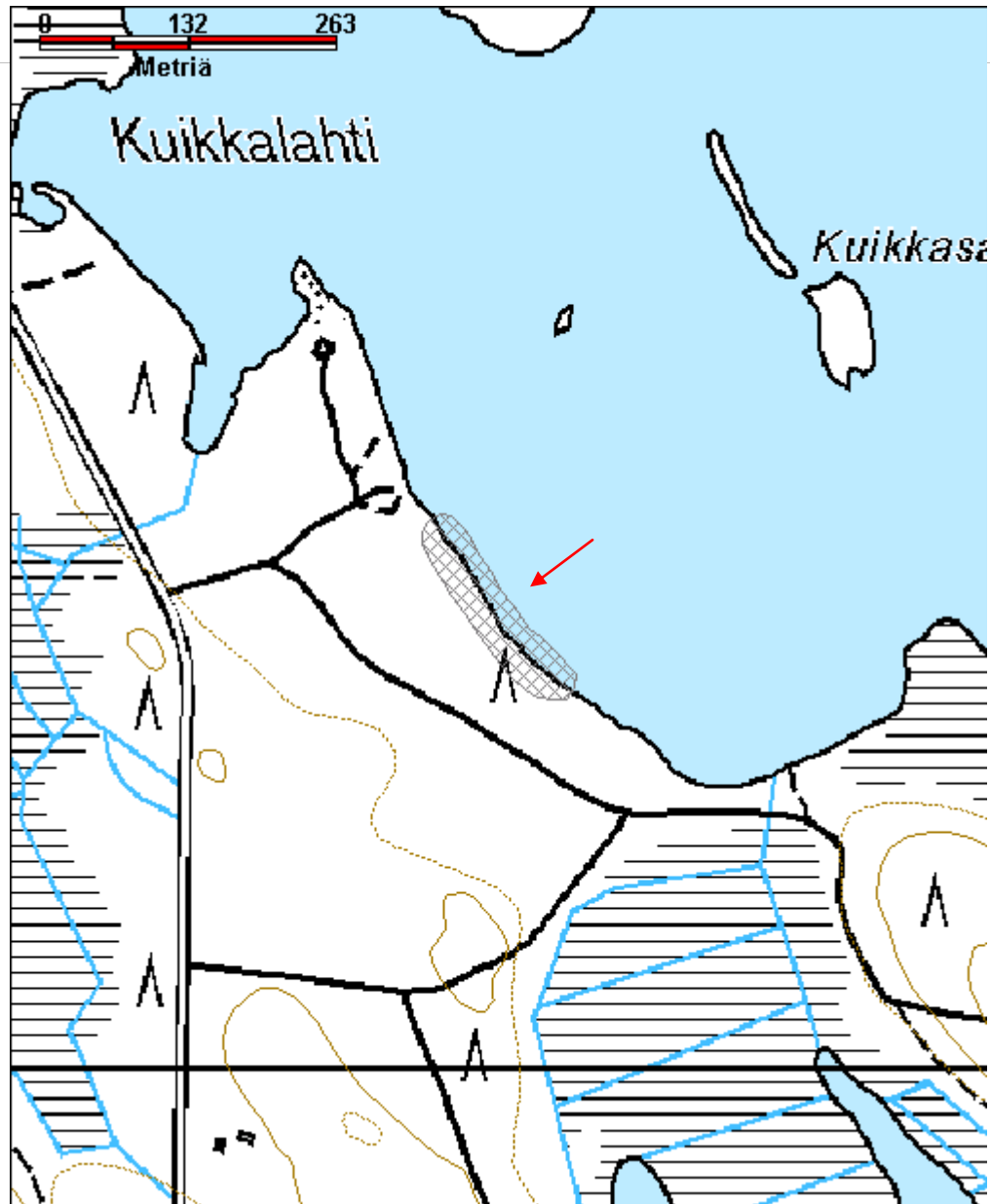
Viranomais- rekisterinro:	1000004682	Kunto:	2 Keskinertainen
Arvotus:	3 Esitys mj-luokka II	Olotila:	2 Ei käytössä
Selitys:		Kohteen suojelu:	2 Muinaisjäännösrekisteri II
		Selitys:	

Ympäristön suojelu:	0 Ei määritelty
Selitys:	



LIE118 Kuikkalahti kivikautinen asuinpaikka. Kuvattu pohjoisesta.

Kohdetyyppi:	1 Asuinpaikat	Copyright:	© Metsähallitus 2008 © Maanmittauslaitos 1/MML/08
Koordinaatit:	X 7035410, Y 3657467, Z 116	Mittakaava:	1:5000



Kuikkaniementyvi kivikautinen asuinpaikka	MH-tunnus: 156367
--	-----------------------------

Kohdetyyppi:	1 Asuinpaikat	Haltija:	131 Metsätalous Itä-Suomi
Ajoitus:	7111 Kivikausi	Ylläpitäjä:	131 Metsätalous Itä-Suomi
Rakentamisvuosi:		Kunta:	422 LIEKSA
Lukumäärä:	1		

Koordinaattiselitys:		Geometria tuotettu:	7 Digitointi, mittakaava >=1:200
Koordinaatit:	X 7036620, Y 3656807, Z 118	Löydöt:	KM 35384:1-3

Taustatiedot

Muinaisjäännösrekisteri

Ympäristön kuvaus

Asuinpaikka sijaitsee Pankajärven länsirannalla, Kuikkaniemen eteläpuolella olevan Kuikkalahden pohjukan luoteispäässä soistuneen pienen lahdensopukan pohjoisrannalla.

Kohteen kuvaus

Muinaisjäännösrekisteri kohdekuvaus:

"Pankajärven kylään johtavan tien itäpuolinen metsäalue on joitakin vuosia sitten metsä-äestetty ja löytöjä tuli suon reunasta 3-4 metrin päästä, osin jo soistuneista äestysvaoista. Löytöjä oli itäsuunnassa aina viimeiseen äestysuraan saakka ja tämän jälkeen on ehjää mäntykangasta Kuikkaniemen ja kivikautisen asuinpaikan Kuikkaniemi 1:n suuntaan. Mahdollisesti asuinpaikat muodostavatkin yhden kokonaisuuden. Suuri osa asuinpaikan kvartseista oli yhdessä keskittymässä kohdassa p= 7036622, i= 3656779 eli löytöalueen länsireunassa. Muuten löytöjä oli asuinpaikalla n. 60 x 20 m kokoisella alueella."

Kohde tarkastettiin heinäkuussa 2013. Äestysvaot ovat pääosin kasvaneet umpeen. Alueen pohjoisosassa havaittiin yksittäinen kvartsi-iskos.

Kohteen rajaus

Tulkinta

Lisätietoja

Toimenpiteet

Tarkastukset		
Tila: 3 Toteutettu 2005	Laji: 6 Suojeluarvojen tarkastus	Tarkastusvuosi:
Tarkastuspvm: 2.11.2005 Tarkastaja: P. Pesonen		
Kuvaus:		

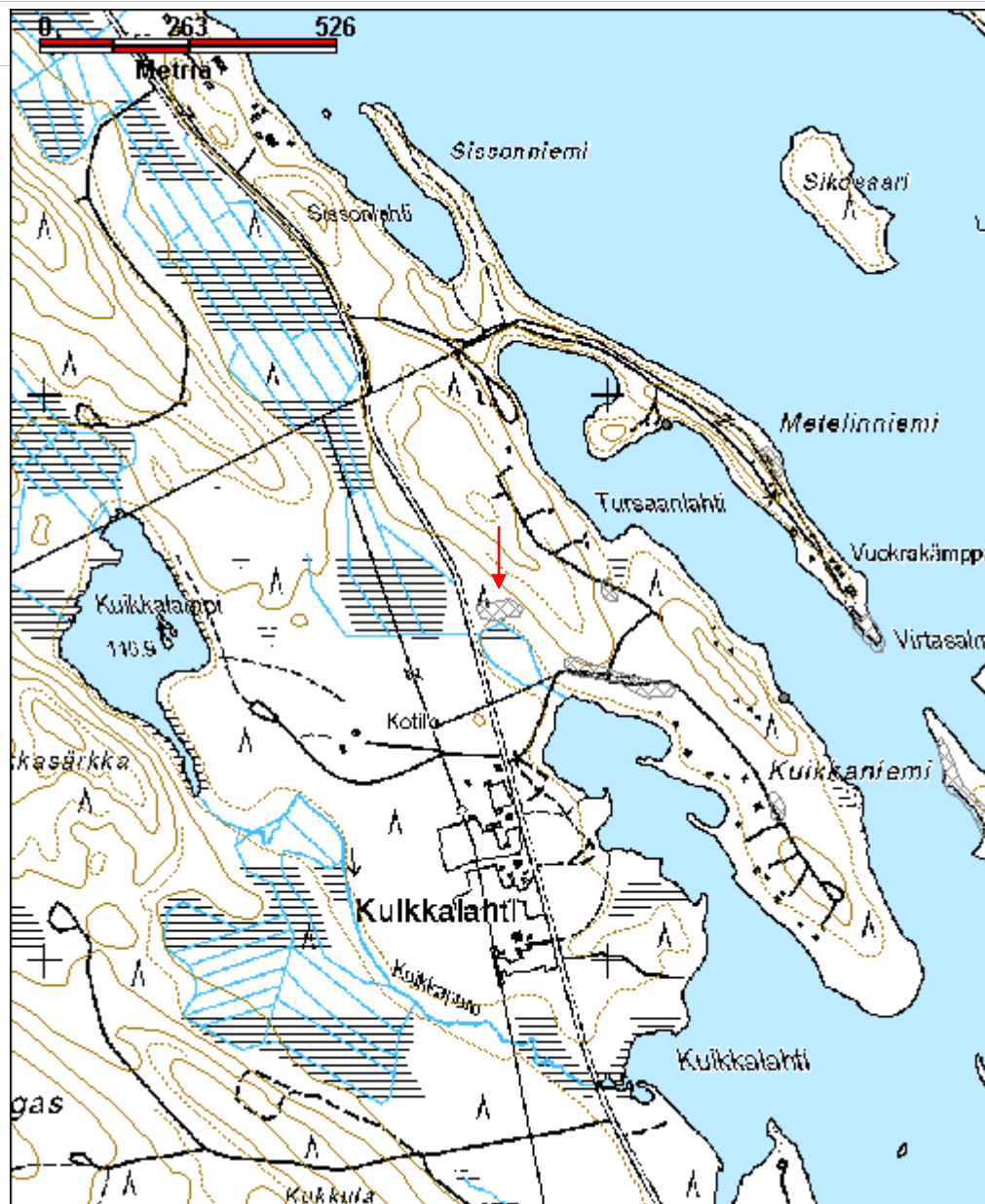
Viranomais- rekisterinro:	1000004692	Kunto:	0 Ei määritelty
Arvotus:	3 Esitys mj-luokka II	Olotila:	2 Ei käytössä
Selitys:		Kohteen suojelu:	2 Muinaisjäännösrekisteri II
		Selitys:	

Ympäristön suojelu:	0 Ei määritelty
Selitys:	



LIE119 Kuikkaniementyvi, kuvattu idästä.

Kohdetyyppi:	1 Asuinpaikat	Copyright:	© Metsähallitus 2008 © Maanmittauslaitos 1/MML/08
Koordinaatit:	X 7036620, Y 3656807, Z 118	Mittakaava:	1:10000



Kuikkaniemi 1 kivikautinen asuinpaikka	MH-tunnus: 156365
---	-----------------------------

Kohdetyyppi:	1 Asuinpaikat	Haltija:	131 Metsätalous Itä-Suomi
Ajoitus:	7111 Kivikausi	Ylläpitäjä:	131 Metsätalous Itä-Suomi
Rakentamisvuosi:		Kunta:	422 LIEKSA
Lukumäärä:	1		

Koordinaattiselitys:		Geometria tuotettu:	7 Digitointi, mittakaava >=1:200
Koordinaatit:	X 7036500, Y 3657020, Z 119	Löydöt:	KM 35380:1-3

Taustatiedot

Muinaisjäännösrekisteri

Ympäristön kuvaus

Asuinpaikka sijaitsee Pankajärven länsirannalla, Kuikkaniemen länsiosassa.

Kohteen kuvaus

Muinaisjäännösrekisterin kohdekuvaus:

"Asuinpaikalla on kaksi löytöaluetta, joista läntisempi on niemelle johtavan tien mutkan kohdalla, tien pohjoispuolen hiekkainen leikkaus ja kuorittu pintamaa tien vieressä (vesijohtokaivanto). Kvartsia oli tällä alueella n. 30 x 10 m kokoisella alueella. Löytöalueesta n. 100 m itään on toinen löytöalue vanhalla kääntöpaikalla, josta tie nykyään kuitenkin jatkuu lähes niemenkärkeen saakka, sillä alue on rakennettu täyteen kesämökkejä. Tällä löytöalueella oli kvartsi-iskoksia n. 50 x 20 m kokoisella alueella tien posken kuoritulla alueella ja pusketuissa hiekkakasoissa. Löytöpaikalta on järven rantaan n. 50 m. Alue on hiekkapohjaista mäntykangasta, jolla asuinpaikka on selvästi nykyrantaa ylemmällä muinaisrantatörmällä n. 3 m nykyistä vedenpintaa ylempänä. Tie on osittain tuhonnut asuinpaikkaa."

Kohde tarkastettiin heinäkuussa 2013 ja sen todettiin olevan muinaisjäännösrekisterin kohdekuvausta vastaavassa kunnossa. Alueella ei havaittu kivikautista löytömateriaalia. Alueen eteläpuolella on rakennustoimintaa.

Kohteen rajaus

Tulkinta

Lisätietoja

Toimenpiteet

--

Tarkastukset

Tila: 3 Toteutettu Laji: 6 Suojeluarvojen tarkastus Tarkastusvuosi: 2005
Tarkastuspvm: 2.11.2005 Tarkastaja: P. Pesonen
Kuvaus:

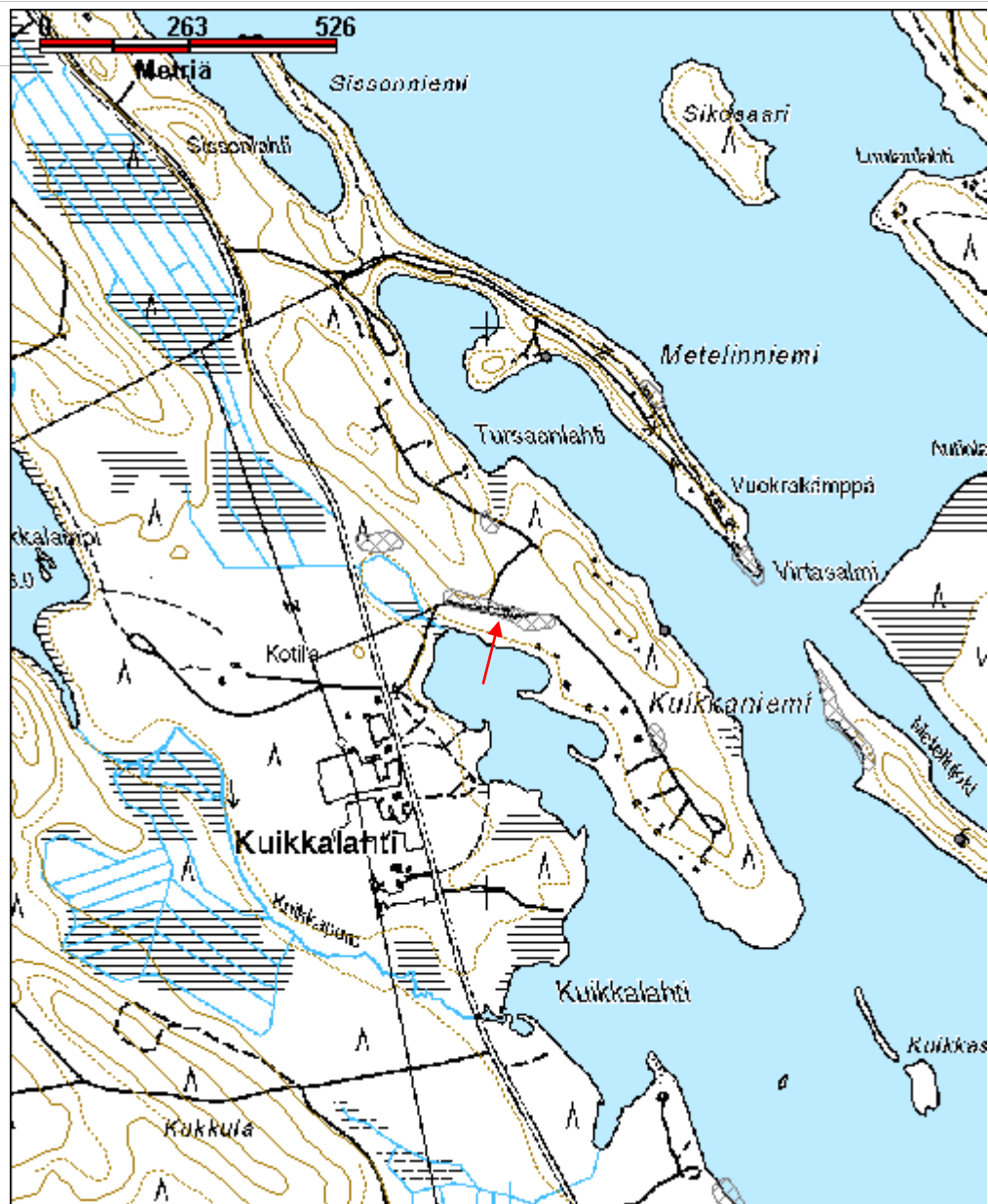
Viranomais- rekisterinro:	1000004686	Kunto:	0 Ei määritelty
Arvotus:	3 Esitys mj-luokka II	Olotila:	2 Ei käytössä
Selitys:		Kohteen suojelu:	2 Muinaisjäännösrekisteri II
		Selitys:	

Ympäristön suojelu:	0 Ei määritelty
Selitys:	



LIE120 Kuikkaniemi 1 kivikautinen asuinpaikka, kuvattu luoteesta.

Kohdetyyppi:	1 Asuinpaikat	Copyright:	© Metsähallitus 2008 © Maanmittauslaitos 1/MML/08
Koordinaatit:	X 7036500, Y 3657020, Z 119	Mittakaava:	1:10000



Metelinniemi 1 kivikautinen asuinpaikka	MH-tunnus: 156370
--	-----------------------------

Kohdetyyppi:	1 Asuinpaikat	Haltija:	131 Metsätalous Itä-Suomi
Ajoitus:	7111 Kivikausi	Ylläpitäjä:	131 Metsätalous Itä-Suomi
Rakentamisvuosi:		Kunta:	422 LIEKSA
Lukumäärä:	1		

Koordinaattiselitys:		Geometria tuotettu:	7 Digitointi, mittakaava >=1:200
Koordinaatit:	X 7036578, Y 3657461, Z 117	Löydöt:	KM 27735, KM 35352:1-4

Taustatiedot

Muinaisjäännösrekisteri.

Ympäristön kuvaus

Asuinpaikka sijaitsee Pankajärven Virtasalmen rannalla, pitkän kaakko-luode -suuntaisen Metelinniemen päässä.

Kohteen kuvaus

Muinaisjäännösrekisterin kohdekuvaus:

"Löydöt on poimittu kuluneelta tieuralta ja pihamaalta, metsätyömaan tukikohtarakennusten kaakkoispuolelta."

Kohde tarkastettiin heinäkuussa 2013 ja sen todettiin olevan muinaisjäännösrekisterin kohdekuvausta vastaavassa kunnossa. Kvartsi-iskoksia havaittiin tien pinnassa noin 2.5 metriä nykyistä vedenpintaa korkeammalla. Havaitut iskokset olivat niemenkärjen eteläpuolella olevan varastorakennuksen edustalla, koordinaattipisteen 3657451, 7036611 ympärillä. Aluerajausta lienee näin ollen tarpeellista rajata pohjoisemmaksi.

Kohteen rajaus

Tulkinta

Lisätietoja

Toimenpiteet

Tarkastukset

Tila: 3 Toteutettu 2007	Laji: 6 Suojeluarvojen tarkastus	Tarkastusvuosi:
Tarkastuspvm: 31.12.2007 Tarkastaja: P. Kankkunen		
Kuvaus:		

Viranomais- rekisterinro:	422010035	Kunto:	0 Ei määritelty
Arvotus:	3 Esitys mj-luokka II	Olotila:	2 Ei käytössä
Selitys:		Kohteen suojelu:	2 Muinaisjäännösrekisteri II
		Selitys:	

Ympäristön suojelu:	0 Ei määritelty
Selitys:	



LIE125 Metelinniemi 1 kivitautista asuinpaikkaa. Kvartsi-iskoksia havaittiin kuvassa näkyvän rakennuksen edustalla. Kuvattu luoteesta.

Kohdetyyppi:	1 Asuinpaikat	Copyright:	© Metsähallitus 2008 © Maanmittauslaitos 1/MML/08
Koordinaatit:	X 7036578, Y 3657461, Z 117	Mittakaava:	1:10000



Metelinniemi 2 kivikautinen asuinpaikka	MH-tunnus: 156368
--	-----------------------------

Kohdetyyppi:	1 Asuinpaikat	Haltija:	131 Metsätalous Itä-Suomi
Ajoitus:	7111 Kivikausi	Ylläpitäjä:	131 Metsätalous Itä-Suomi
Rakentamisvuosi:		Kunta:	422 LIEKSA
Lukumäärä:	1		

Koordinaattiselitys:		Geometria tuotettu:	7 Digitointi, mittakaava >=1:200
Koordinaatit:	X 7036880, Y 3657290, Z 118	Löydöt:	KM 35385

Taustatiedot

Muinaisjäännösrekisteri.

Ympäristön kuvaus

Asuinpaikka sijaitsee Pankajärven Metelinniemen pohjoisrannalla, 380 m niemenkärjestä luoteeseen.

Kohteen kuvaus

Muinaisjäännösrekisterin kohdekuvaus:

"Asuinpaikan löydöt ovat rantaan johtavan tien pinnalta, soraisen hiekan seasta, n. 1,5 m Pankajärven pintaa ylemmältä tasolta. Samalla tasalla on myös jonkinlainen leiripaikaksi raivattu tasanne ja myös tämän tasanteen pinnalla oli jokunen kvartsi-iskos. Maasto on mäntykangasta ja asuinpaikka lienee suurimmaksi osaksi ehjä. Asuinpaikan laajuus on ainakin leiritasanteen kattava 10 x 30 m, sitten selkeä rantaterassi häviää kummassakin suunnassa."

Kohde tarkastettiin heinakuussa 2013 ja sen todettiin olevan kohdekuvausta vastaavassa kunnossa. Löytöjä ei alueella havaittu.

Kohteen rajaus

Tulkinta

Lisätietoja

Toimenpiteet

Tarkastukset

Tila: 3 Toteutettu 2005	Laji: 6 Suojeluarvojen tarkastus	Tarkastusvuosi:
Tarkastuspvm: 2.11.2005	Tarkastaja: P. Pesonen	
Kuvaus:		

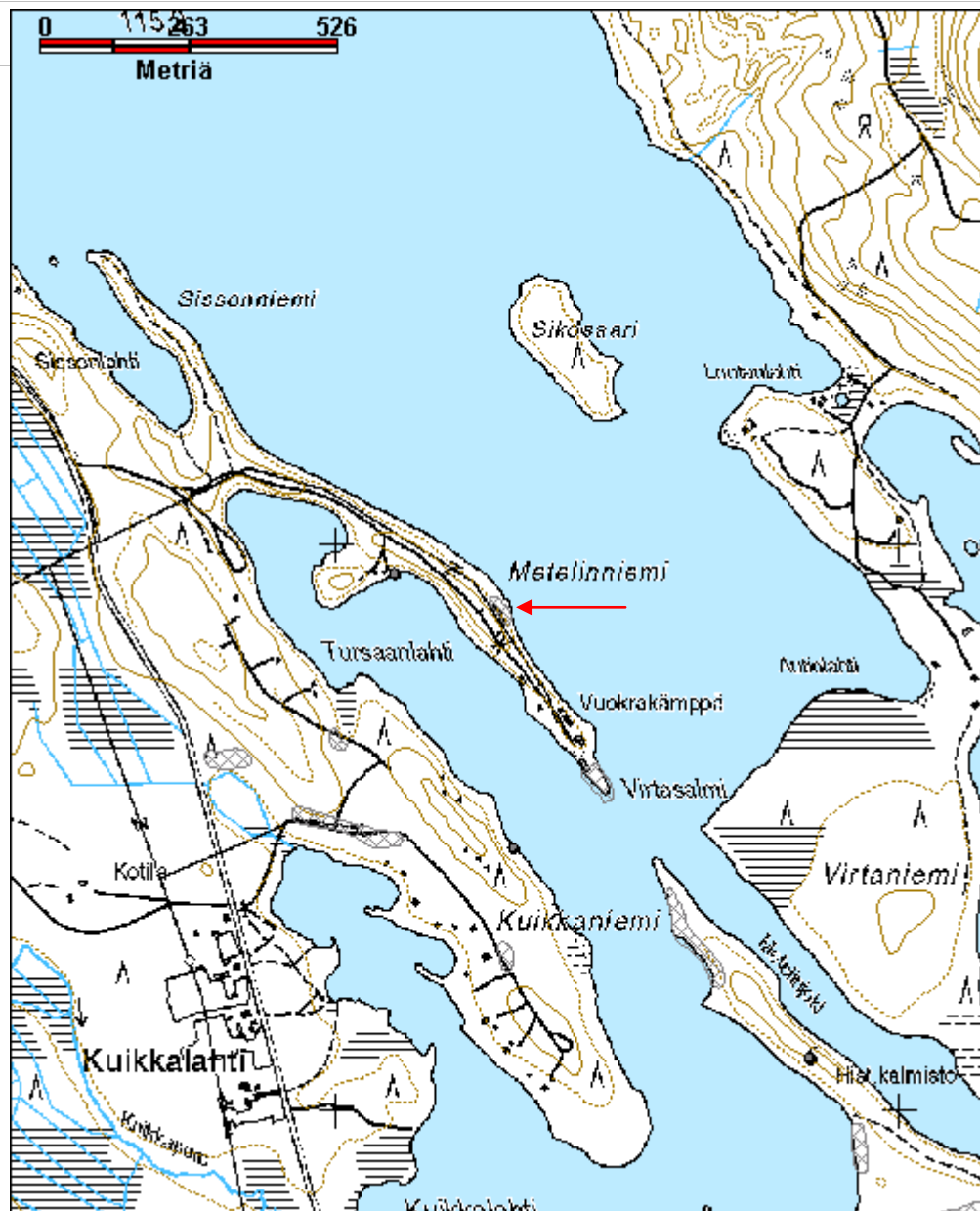
Viranomais- rekisterinro:	1000004693	Kunto:	0 Ei määritelty
Arvotus:	3 Esitys mj-luokka II	Olotila:	2 Ei käytössä
Selitys:		Kohteen suojelu:	2 Muinaisjäännösrekisteri II
		Selitys:	

Ympäristön suojelu:	0 Ei määritelty
Selitys:	



LIE124 Metelinniemi 2 kivikautinen asuinpaikka kuvattu kaakosta.

Kohdetyyppi:	1 Asuinpaikat	Copyright:	© Metsähallitus 2008 © Maanmittauslaitos 1/MML/08
Koordinaatit:	X 7036880, Y 3657290, Z 118	Mittakaava:	1:10000



Metelinsaari 1 kivikautinen asuinpaikka	MH-tunnus: 156354
--	-----------------------------

Kohdetyyppi:	1 Asuinpaikat	Haltija:	131 Metsätalous Itä-Suomi
Ajoitus:	7111 Kivikausi	Ylläpitäjä:	131 Metsätalous Itä-Suomi
Rakentamisvuosi:		Kunta:	422 LIEKSA
Lukumäärä:	1		

Koordinaattiselitys:		Geometria tuotettu:	7 Digitointi, mittakaava >=1:200
Koordinaatit:	X 7036305, Y 3657635, Z 117	Löydöt:	KM 18672, KM 36035:1-2

Taustatiedot

Muinaisjäännösrekisteri.

Ympäristön kuvaus

Asuinpaikka sijaitsee Pankajärven pohjoisosassa olevassa Metelinsaarella. Saari on mäntyä kasvavaa hiekkaharjua.

Kohteen kuvaus

Muinaisjäännösrekisterin kohdekuvaus:
"Löydöt on poimittu saaren pohjoiskärjestä, vesirajasta, mutta myös kankaalla kulkevan polun kohdalta. "

Kohde tarkastettiin elokuussa 2013 ja sen todettiin olevan kohdekuvausta vastaavassa kunnossa. Vedenalainen hiekka oli lahoavan kasvijätteen peitossa ja polulla ei ollut paljasta maanpintaa enää näkyvissä. Alueella havaittiin vain yksi kvartsi-iskos.

Alueen keskivaiheilla ja pohjoisosassa on kaksi mahdollisesti uittoon liittyvää betonirakennetta. Rakenteet ovat 1.8 x 1.3 metrin kokoisia sokkeleita. Eteläisemmän rakenteen sisällä on metallitynnyri joten saattaa olla myös huussinpohja.

Kohteen rajaus

Tulkinta

Lisätietoja

Saarella on ollut tukkienerottelupaikka, joka on osittain tuhonnut asuinpaikka-alueita.

Saarella on myös ortodoksikalmisto.

Toimenpiteet

--

Tarkastukset

Tila: 3 Toteutettu Laji: 6 Suojuarvojen tarkastus Tarkastusvuosi: 2006
Tarkastuspvm: 21.9.2006 Tarkastaja: P. Pesonen & J. Laitinen
Kuvaus: Lieksan inventointi

Viranomais- rekisterinro:	422010010	Kunto:	0 Ei määritelty
Arvotus:	3 Esitys mj-luokka II	Olotila:	2 Ei käytössä
Selitys:		Kohteen suojelu:	2 Muinaisjäännösrekisteri II
		Selitys:	

Ympäristön suojelu:	0 Ei määritelty
Selitys:	



LIE149 Metelinsaari 1 kiviakautinen asuinpaikka, kuvattu luoteesta.

Kohdetyyppi:	1 Asuinpaikat	Copyright:	© <i>Metsähallitus</i> 2008 © <i>Maanmittauslaitos</i> 1/MML/08
Koordinaatit:	X 7036305, Y 3657635, Z 117	Mittakaava:	1:10000



Metelinsaari 3 kivikautinen asuinpaikka	MH-tunnus: 156351
--	-----------------------------

Kohdetyyppi:	1 Asuinpaikat	Haltija:	131 Metsätalous Itä-Suomi
Ajoitus:	7117 Esihistoriallinen aika	Ylläpitäjä:	131 Metsätalous Itä-Suomi
Rakentamisvuosi:		Kunta:	422 LIEKSA
Lukumäärä:	1		

Koordinaattiselitys:		Geometria tuotettu:	4 Gps-mittaus, korjaamaton
Koordinaatit:	X 7035801, Y 3658062, Z 116	Löydöt:	KM 36037:1-3

Taustatiedot

Muinaisjäännösrekisteri.

Ympäristön kuvaus

Asuinpaikka sijaitsee Pankajärven kahdeksi saareksi kapealla kanavalla erotetun Metelinsaaren pohjoisemman saaren eteläosassa, sen etelärannalla. Asuinpaikka suuntautuu etelään.

Kohteen kuvaus

Muinaisjäännösrekisterin kohdekuvaus:

"Paikalta on kerätty löytöjä kahdesta eri kohdasta, toisaalta saaren läntisestä kärjestä n. 50 m itään alkavalta vyöhykkeeltä, joka on pituudeltaan noin 60 m (KM 36037: 1) ja toisaalta läntisestä kärjestä n. 200 m itään alkavalta rantavyöhykkeeltä (KM 36037: 2-3). Jälkimmäinen löytöalue on pituudeltaan noin 55 m. Läntisempi löytöalue on rantahietikko, jonka taustamaastona on matala törmä ja koivikko. Itäisempi löytöalue on sortunutta vanhaa rantatörmää n. 1,5 metriä järven pintaa ylempänä. Tällä löytöalueella oli kvartsin ja palaneen luun lisäksi havaittavissa palaneita kiviä. Hyvin todennäköisesti asuinpaikkaa on ehjänä varsinkin itäisemmän löytöalueen kohdalla kuivassa kangasmetsässä."

Kohde tarkastettiin elokuussa 2013 ja sen todettiin olevan kohdekuvausta vastaavassa kunnossa. Alueen itäreunalla koordinaattipisteessä 3658121, 7035815 sortuvasta rantatörmästä havaittiin runsaasti palanutta luuta ja kvartsia, sekä pieni punamultanokare. Palanutta luuta otettiin talteen lajinmäärittystä varten. Sortuvan penkan päällä ei ole sammalta tai jäkälää, joten se todennäköisesti sortuu nopeasti sade- ja sulamisvesien mukana.

Kohteen rajaus

Tulkinta

Lisätietoja

--

Toimenpiteet

Tarkastukset

Tila: 3 Toteutettu Laji: 6 Suojeluarvojen tarkastus Tarkastusvuosi: 2006
 Tarkastuspvm: 21.9.2006 Tarkastaja: P. Pesonen & J. Laitinen
 Kuvaus: Lieksan inventointi

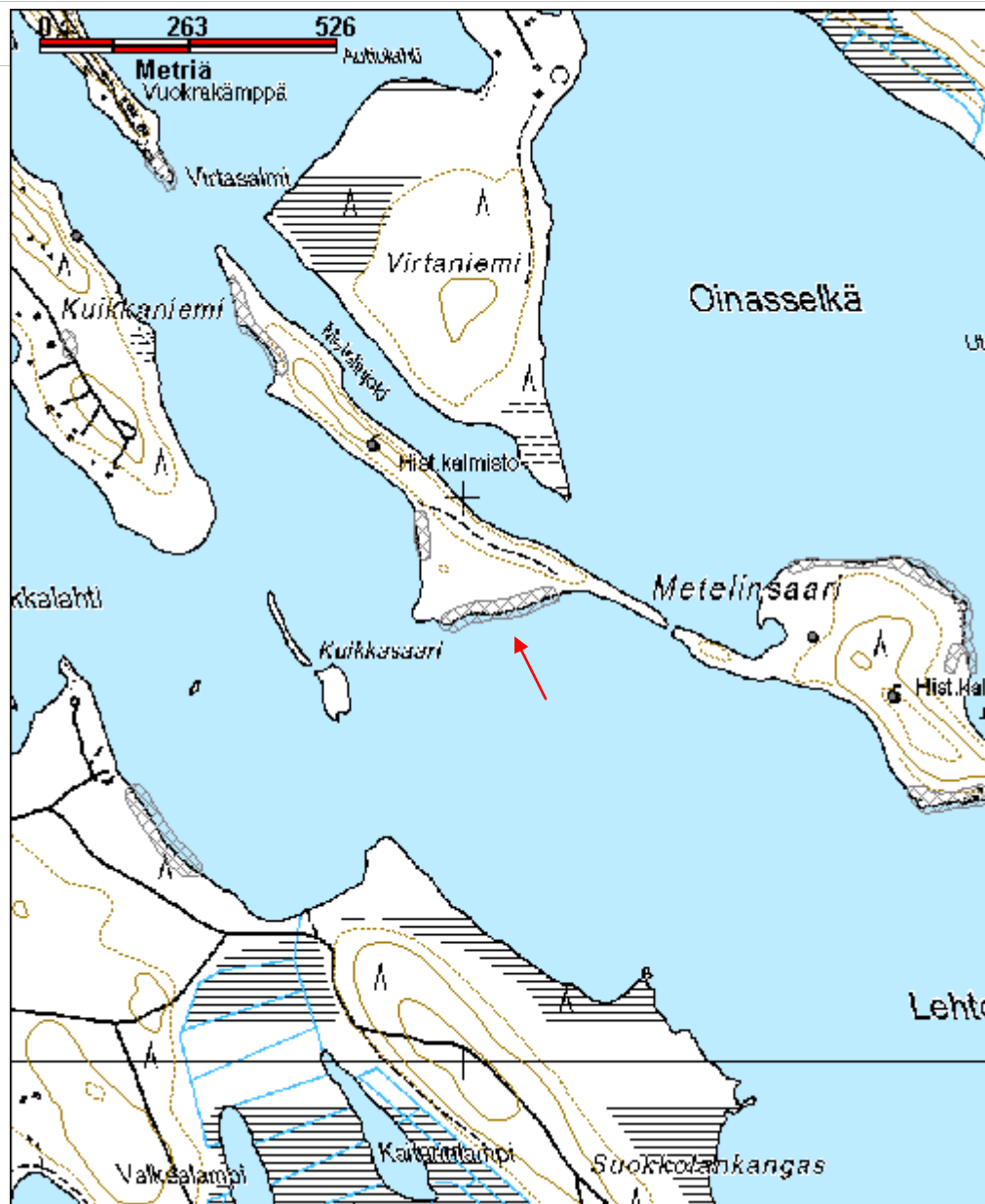
Viranomaisrekisterinro:	1000006275	Kunto:	0 Ei määritelty
Arvotus:	3 Esitys mj-luokka II	Olotila:	2 Ei käytössä
Selitys:		Kohteen suojele:	2 Muinaisjäännösrekisteri II
		Selitys:	

Ympäristön suojele:	0 Ei määritelty
Selitys:	



LIE151 Metelinsaari 3 kivikautinen asuinpaikka. Sortuvassa rantatörmässä oli runsaasti palanutta luuta, jota otettiin talteen lajinmäärityksiä varten. Kuvattu idästä.

Kohdetyyppi:	1 Asuinpaikat	Copyright:	© Metsähallitus 2008 © Maanmittauslaitos 1/MML/08
Koordinaatit:	X 7035801, Y 3658062, Z 116	Mittakaava:	1:10000



Metelinsaari 4 kivikautinen asuinpaikka	MH-tunnus: 156358
--	-----------------------------

Kohdetyyppi:	1 Asuinpaikat	Haltija:	131 Metsätalous Itä-Suomi
Ajoitus:	7111 Kivikausi	Ylläpitäjä:	131 Metsätalous Itä-Suomi
Rakentamisvuosi:		Kunta:	422 LIEKSA
Lukumäärä:	1		

Koordinaattiselitys:		Geometria tuotettu:	7 Digitointi, mittakaava >=1:200
Koordinaatit:	X 7035465, Y 3658864, Z 116	Löydöt:	KM 36038:1-2

Taustatiedot

Muinaisjäännösrekisteri.

Ympäristön kuvaus

Asuinpaikka sijaitsee Pankajärven kahdeksi saareksi kapealla kanavalla erotetun Metelinsaaren eteläisemmällä saarella, sen keskiosan etelärannalla.

Kohteen kuvaus

Muinaisjäännösrekisterin kohdekuvaus:

"Paikalla on havaittu kaksi löytöaluetta, joista läntisempi sijaitsee 110 metriä itään etelärannalla olevalta mökiltä, lounaaseen suuntautuvan niemekkeen pohjoispuolella. Täältä on löytynyt rantakivikon seasta ja rantavedestä joukko kvartseja (KM 36038: 1). Löytökohdan taustalla on kuivaa mäntykangasta, maaperä on hieman kivikkoinen. Itäisempi löytöalue on mainitun mökin kohdalla, jossa kvartseja on löytynyt pihamaan kuluneelta hiekkatantereelta läheltä rantatörmää (KM 36038: 2). Täälläkin maasto on mäntykangasta. Löytöalueet ovat molemmat laajuudeltaan n. 20 x 10 m."

Kohde tarkastettiin elokuussa 2013. Toisin kuin lähes kaikilla muilla Pankajärven rantojen kivikautisilla asuinpaikoilla rannalla ei ole korkeaa pengertä. Ilmeisesti pyörityneistä pikkukivistä koostuva rantakivikko on suojannut rantaa aalloilta. Kivien joukossa on joitain kvartseja, jotka ovat iskosmaisista vaikkakin särmistään hieman tylsyneitä.

Kohteen rajaus

Tulkinta

Lisätietoja

Toimenpiteet**Tarkastukset**

Tila: 3 Toteutettu Laji: 6 Suojeluarvojen tarkastus Tarkastusvuosi: 2006
 Tarkastuspvm: 21.9.2006 Tarkastaja: P. Pesonen & J. Laitinen
 Kuvaus: Lieksan inventointi

Viranomais- rekisterinro:	1000006277	Kunto:	0 Ei määritelty
Arvotus:	3 Esitys mj-luokka II	Olotila:	2 Ei käytössä
Selitys:		Kohteen suojelu:	2 Muinaisjäännösrekisteri II
		Selitys:	

Ympäristön suojelu:	0 Ei määritelty
Selitys:	



LIE153 Metelinsaari 4 kivikautinen asuinpaikka, kuvattu luoteesta.

Kohdetyyppi:	1 Asuinpaikat	Copyright:	© Metsähallitus 2008 © Maanmittauslaitos 1/MML/08
Koordinaatit:	X 7035465, Y 3658864, Z 116	Mittakaava:	1:10000



Metelinsaari 5 kivikautinen asuinpaikka	MH-tunnus: 156356
--	-----------------------------

Kohdetyyppi:	1 Asuinpaikat	Haltija:	131 Metsätalous Itä-Suomi
Ajoitus:	7111 Kivikausi	Ylläpitäjä:	131 Metsätalous Itä-Suomi
Rakentamisvuosi:		Kunta:	422 LIEKSA
Lukumäärä:	1		

Koordinaattiselitys:		Geometria tuotettu:	7 Digitointi, mittakaava >=1:200
Koordinaatit:	X 7035456, Y 3659252, Z 116	Löydöt:	KM 36039:1-4

Taustatiedot

Muinaisjäännösrekisteri.

Ympäristön kuvaus

Asuinpaikka sijaitsee Pankajärven kahdeksi saareksi kapealla kanavalla erotetun Metelinsaaren eteläisemmällä saarella, sen itäosan pohjoisrannalla.

Kohteen kuvaus

Muinaisjäännösrekisterin kohdekuvaus:

"Paikalta on kvartsilöytöjä vesirajasta kolmesta kohdasta, näistä itäisin on yhden kvartsin löytöpaikka rannan kivikon seassa kohdassa p= 7035405, i= 3659320 (KM 36039: 1). Keskimäinen löytöalue on tästä 100 m luoteeseen oleva rantahietikko, jonka taustalla on matalahko ja kosteahko kangas (KM 36039: 2). Löytöalueen pituus on noin 40 m. Läntinen löytöalue on rantaa pitkin 110 metriä edellisestä länsiluoteeseen olevan kaarevan, pitkän lahden rantahietikko, taustanaan noin metrin korkuinen rantatörmä ja mäntykangas (KM 36039: 3-4). Löytöalueen pituus on noin 20 m. Asuinpaikkaa voi hyvin olla ehjällä kankaalla etenkin keskimmäisen ja läntisen löytöalueen taustamaastossa."

Kohde tarkastettiin elokuussa 2013. Kohteen aluerajauksen itäpuolelta, koordinaattipisteestä 3659396, 7035374 havaittiin kaksi kvartsi-iskosta ja aluerajausta laajennettiin siten, että se ulottuu kvartsien löytöpaikalle.

Kohteen rajaus

Tulkinta

Lisätietoja

Toimenpiteet**Tarkastukset**

Tila: 3 Toteutettu Laji: 6 Suojeluarvojen tarkastus Tarkastusvuosi: 2006
 Tarkastuspvm: 11.10.2006 Tarkastaja: P. Pesonen
 Kuvaus:

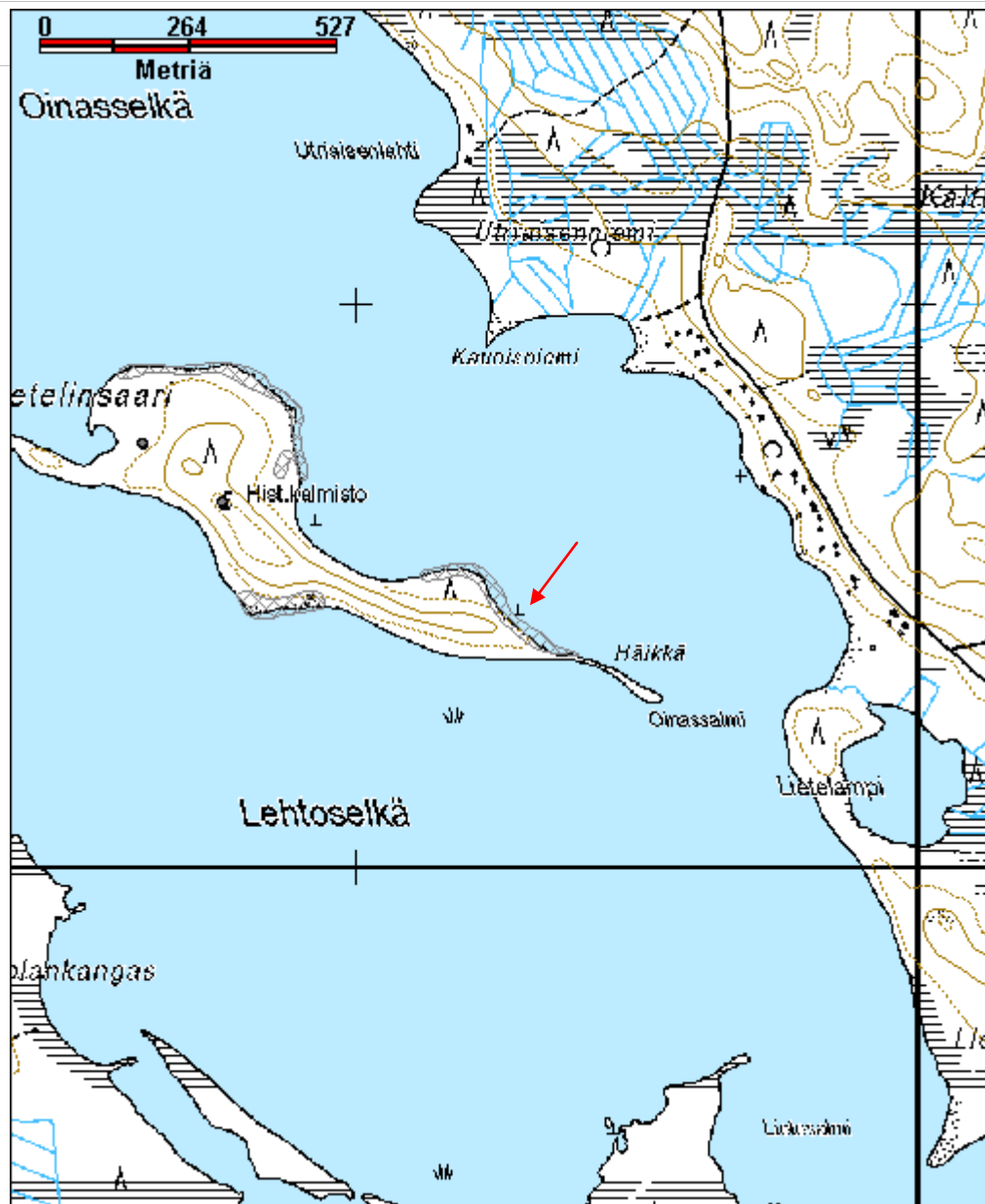
Viranomais- rekisterinro:	1000006278	Kunto:	0 Ei määritelty
Arvotus:	3 Esitys mj-luokka II	Olotila:	2 Ei käytössä
Selitys:		Kohteen suojelu:	2 Muinaisjäännösrekisteri II
		Selitys:	

Ympäristön suojelu:	0 Ei määritelty
Selitys:	



LIE154 Metelinsaari 5 kivikautinen asuinpaikka, kuvattu kaakosta.

Kohdetyyppi:	1 Asuinpaikat	Copyright:	© Metsähallitus 2008 © Maanmittauslaitos 1/MML/08
Koordinaatit:	X 7035456, Y 3659252, Z 116	Mittakaava:	1:10000



Metelinsaari 6 kivikautinen asuinpaikka	MH-tunnus: 156361
--	-----------------------------

Kohdetyyppi:	1 Asuinpaikat	Haltija:	131 Metsätalous Itä-Suomi
Ajoitus:	7111 Kivikausi	Ylläpitäjä:	131 Metsätalous Itä-Suomi
Rakentamisvuosi:		Kunta:	422 LIEKSA
Lukumäärä:	1		

Koordinaattiselitys:		Geometria tuotettu:	7 Digitointi, mittakaava >=1:200
Koordinaatit:	X 7035791, Y 3658892, Z 116	Löydöt:	KM 36040:1-4

Taustatiedot

Muinaisjäännösrekisteri.

Ympäristön kuvaus

Asuinpaikka sijaitsee Pankajärven kahdeksi saareksi kapealla kanavalla erotetun Metelinsaaren eteläisemmällä saarella, sen pohjoisosassa, pohjoiseen, koilliseen ja itään suuntautuvilla rannoilla.

Kohteen kuvaus

Muinaisjäännösrekisterin kohdekuvaus:

"Löytöjä on kerätty saaren vesirajasta ja vesijättömaalta useasta eri kohdasta. Ensimmäinen löytökohta on itään suuntautuvalla hiekka-/sorarantaa, jonka taustalla on matalahko törmä ja kuivaa mäntykangasta, paikalta on vajaan 20 metrin pituiselta alueelta joitakin kvartseja (KM 36040: 1). Tästä 130 m pohjoisluoteeseen on seuraava löytökohta, koilliseen suuntautuvalla rannalla. Paikalta on löytynyt yksi iso kvartsi hietikolta (KM 36040: 2). Tästä edelleen 130 m luoteeseen, pohjoiseen suuntautuvalla kivikkoisella/soraisella hiekkarannalta on seuraava löytökohta, jolta on jälleen useampia kvartseja (KM 36040: 3). Tästä 150 m länteen on löytynyt vielä kvartsia soraiselta rantahietikolta (KM 36040: 4). Vaikka kyseessä lieneekin useita erillisiä asuinpaikkoja, on ne käytännön suojelusyistä yhdistetty yhdeksi kokonaisuudeksi. Löytökohtien taustamaastossa saattaa hyvin olla ehjää muinaisjäännöstä."

Kohde tarkastettiin elokuussa 2013. Kohde oli muinaisjäännösrekisterin kohdekuvausten mukaisessa kunnossa. Rantahietikolla oli näkyvissä kvartsi-iskoksia.

Kohteen rajaus

Tulkinta

Lisätietoja**Toimenpiteet****Tarkastukset**

Tila: 3 Toteutettu Laji: 6 Suojeluarvojen tarkastus Tarkastusvuosi: 2006
 Tarkastuspvm: 11.10.2006 Tarkastaja: P. Pesonen
 Kuvaus:

Viranomaisrekisterinro:	1000006279	Kunto:	0 Ei määritelty
Arvotus:	3 Esitys mj-luokka II	Olotila:	2 Ei käytössä
Selitys:		Kohteen suojele:	2 Muinaisjäännösrekisteri II
		Selitys:	

Ympäristön suojele:	0 Ei määritelty
----------------------------	-----------------

Selitys:	
-----------------	--



LIE155 Metelinsaari 6 harjoittelija Juuso Vattulainen tutkimassa kivi-kautisen asuinpaikan rantoja. Kuvattu idästä.

Kohdetyyppi:	1 Asuinpaikat	Copyright:	© Metsähallitus 2008 © Maanmittauslaitos 1/MML/08
Koordinaatit:	X 7035791, Y 3658892, Z 116	Mittakaava:	1:10000



Nurmijärven leirintäalue kivikautinen asuinpaikka	MH-tunnus: 164490
--	-----------------------------

Kohdetyyppi:	1 Asuinpaikat	Haltija:	131 Metsätalous Itä-Suomi
Ajoitus:	7111 Kivikausi	Ylläpitäjä:	131 Metsätalous Itä-Suomi
Rakentamisvuosi:		Kunta:	422 LIEKSA
Lukumäärä:			

Koordinaattiselitys:		Geometria tuotettu:	4 Gps-mittaus, korjaamaton
Koordinaatit:	X 7050445, Y 3651442, Z 118	Löydöt:	

Taustatiedot

Sutigis-havainto, muinaisjäännösrekisteri.

Ympäristön kuvaus

Nurmijärven itäranta, joka onmäntykangasta. Rannassa kasvaa myös lehtipuita. Rantaan tulee hiekkatienpisto. Alueen pohjoispuolella on huskytarha, joka on ilmeisesti entinen leirikeskus.

Kohteen kuvaus

Muinaisjäännösrekisteri:

"Asuinpaikka sijaitsee leirintäalueen kaakkoislaidalla, tien ja järven välillä. Assuinpaikka-alue on hiekkaista mäntykangasta. Löydöt on poimittu rantahietikolta."

Alue tarkastettiin elokuussa 2013. Rantahiekka on runsasta ja irtonaista, se on mahdollisesti tuotu paikalle hiljattain. Rannalla ei havaittu merkkejä kivikautisesta asuinpaikasta. Rantaan tulevan hiekkatiepiston puolivälissä, koordinaattipisteessä X=3651451 Y=7050441 havaittiin tieuralla noin metrin alalla kiviä, joista osa oli selkeästi rapautuneita. Kyseessä on mahdollisesti kivikautinen tulisija.

Kohteen rajaus

Alue on rajattu muinaisjäännösrekisterin aluerajauksen mukaisesti.

Tulkinta

Kivikautinen asuinpaikka.


Lisätietoja

Toimenpiteet

Tarkastukset

Viranomais- rekisterinro:	422010007	Kunto:	2 Keskinertainen
Arvotus:	3 Esitys mj-luokka II	Olotila:	2 Ei käytössä
Selitys:		Kohteen suojelu:	3 Muinaisjäännösrekisteri III
		Selitys:	

Ympäristön suojelu:	0 Ei määritelty
Selitys:	



LIE173 Nurmijärven leirikeskus mahdollinen kivikautinen asuinpaikka, kuvattu koillisesta. Tielinjalla havaittiin rapautuneita kiviä.

Kohdetyyppi:	1 Asuinpaikat	Copyright:	© Metsähallitus 2008 © Maanmittauslaitos 1/MML/08
Koordinaatit:	X 7050445, Y 3651442, Z 118	Mittakaava:	1:10000



Nurmijärvenvaara 1 mahdollinen muinaisjäännös	MH-tunnus: 163712
--	-----------------------------

Kohdetyyppi:	2 Asuinpaikat?	Haltija:	131 Metsätalous Itä-Suomi
Ajoitus:	7111 Kivikausi	Ylläpitäjä:	131 Metsätalous Itä-Suomi
Rakentamisvuosi:		Kunta:	422 LIEKSA
Lukumäärä:			

Koordinaattiselitys:		Geometria tuotettu:	4 Gps-mittaus, korjaamaton
Koordinaatit:	X 7049629, Y 3652976, Z 120	Löydöt:	

Taustatiedot

Muinaisjäännösrekisteri.

Ympäristön kuvaus

Puuruunjärven länsiranta, äestetty hakkuuaukea, jossa kasvaa taimikkoa. Aluskasvillisuutena jäkälää, sammalia, mustikkaa, puolukkaa ja kanervaa. Metsän kehitysluokka 10.

Kohteen kuvaus

Muinaisjäännösrekisteri:

"Kohde sijaitsee Puuruunjärven Kellolahden länsirannalla, Nurmijärvenvaaran kaakkoispäässä. Alueella on tehty laaja metsäauraus ja hiekkainen maaperä on hyvin näkyvillä. Paikalta on löytynyt muuten kivettömältä kankaalta kahdesta kohdasta palaneita kiviä, muttei mitään esihistoriallisia löytöjä. Havaintopisteet ovat: p= 7049639, i= 3652942 ja p= 7049602, i= 3652994. Mahdollisesti paikalla on kivikautinen asuinpaikka."

Kohde tarkastettiin elokuussa 2013. Äestysurat olivat pääosin umpeenkasvaneita, eikä alueella havaittu merkkejä muinaisjäännöksestä. Muilta osin kohde oli muinaisjäännösrekisterin kohdekuvausta vastaavassa kunnossa.

Kohteen rajaus

Rajaus muinaisjäännösrekisterin mukainen.

Tulkinta

Mahdollinen kivikautinen asuinpaikka.

Lisätietoja

Toimenpiteet

Tarkastukset

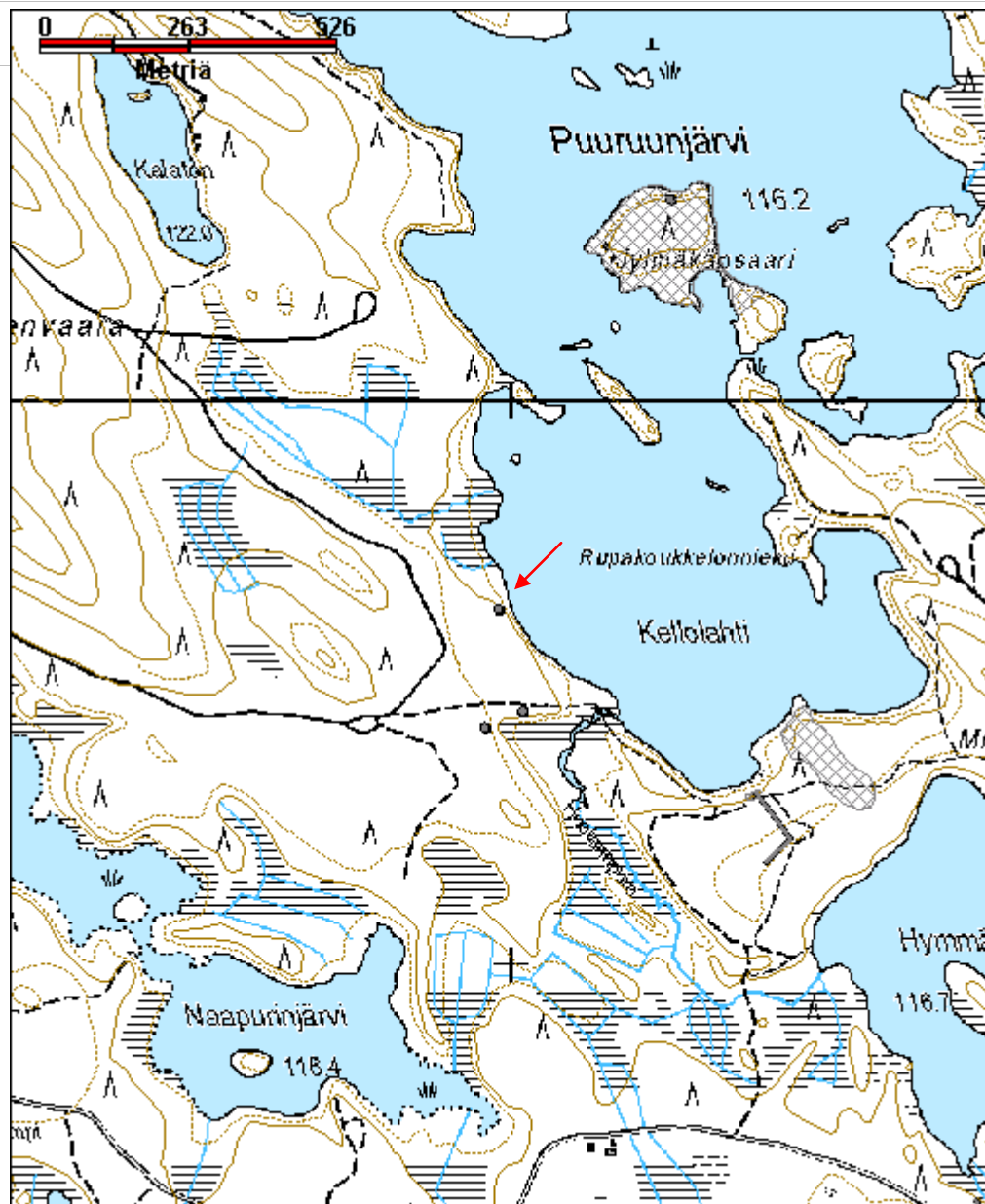
Viranomais- rekisterinro:	1000004775	Kunto:	2 Keskinertainen
Arvotus:	4 Esitys mj-luokka III	Olotila:	2 Ei käytössä
Selitys:		Kohteen suojelu:	9 Muu suojeluarvo
		Selitys:	

Ympäristön suojelu:	0 Ei määritelty
Selitys:	



Nurmijärvenvaara 1 mahdollinen kiviakautinen asuinpaikka, kuvattu luoteesta.

Kohdetyyppi:	2 Asuinpaikat?	Copyright:	© <i>Metsähallitus</i> 2008 © <i>Maanmittauslaitos</i> 1/MML/08
Koordinaatit:	X 7049629, Y 3652976, Z 120	Mittakaava:	1:10000



Nurmijärvenvaara 2 mahdollinen muinaisjäännös	MH-tunnus: 163715
--	-----------------------------

Kohdetyyppi:	2 Asuinpaikat?	Haltija:	131 Metsätalous Itä-Suomi
Ajoitus:	7111 Kivikausi	Ylläpitäjä:	131 Metsätalous Itä-Suomi
Rakentamisvuosi:		Kunta:	422 LIEKSA
Lukumäärä:			

Koordinaattiselitys:		Geometria tuotettu:	4 Gps-mittaus, korjaamaton
Koordinaatit:	X 7049419, Y 3652951, Z 122	Löydöt:	

Taustatiedot

Muinaisjäännösrekisteri.

Ympäristön kuvaus

Äestetty hakkuuaukea, jossa kasvaa männyntaimia, puolukkaa, kanervaa ja sammalta. Noin 1.5 metriä alempana alueen kaakkoispuolella on kosteikkoalue.

Kohteen kuvaus

Muinaisjäännösrekisteri:

"Kohde sijaitsee Puuruunjärven länsirannalla, Nurmijärvenvaaran kaakkoispäässä, Naapurinjärvestä laskevan Huotarinpuron varren suon länsirannalla rantatörmän päällä. Paikalta on löytynyt yksi epämääräinen kvartsi-iskos laajalta metsäaurausalueelta noin seitsemän metriä törmän reunasta. Maaperä on hiekkaa. Kohde on potentiaalinen kivikautista asuinpaikkaa ajatellen ja lähellä, vajaa 200 m pohjoiskoilliseen on toinenkin mahdollinen kivikautinen asuinpaikka, Nurmijärvenvaara 1."

Kohde tarkastettiin elokuussa 2013. Äestysvaot olivat umpeenkasvaneita, eikä paikalla havaittu merkkejä esihistoriallisesta asutuksesta. Alueella tehtiin muutamia lapionpistoja, joista paljastunut hiekka oli varsin puhdasta ja kivetöntä.

Kohteen rajaus

Rajaus on muinaisjäännösrekisterin mukainen.

Tulkinta

Mahdollinen kivikautinen asuinpaikka.

Lisätietoja

Toimenpiteet

Tarkastukset

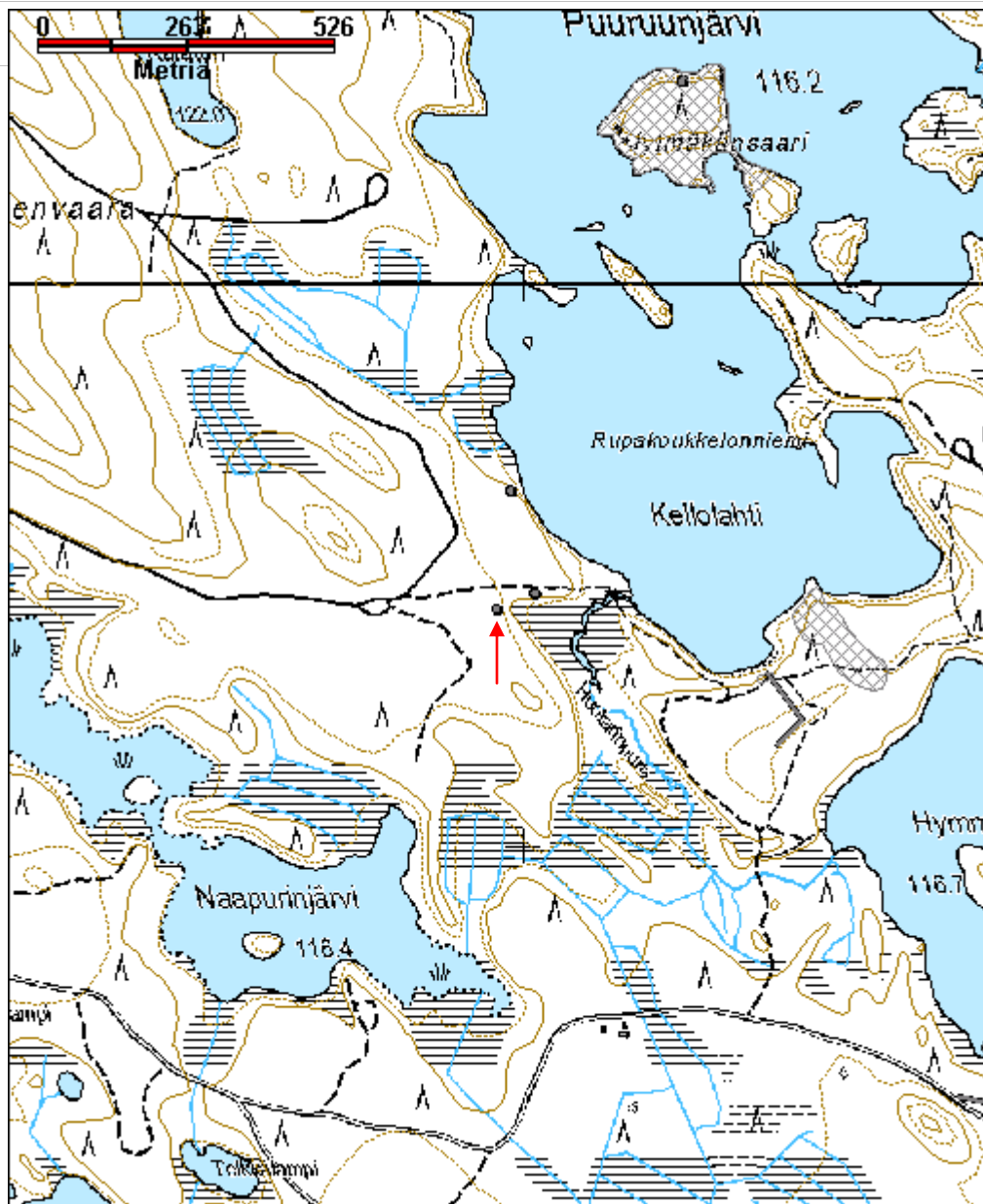
Viranomais- rekisterinro:	1000004776	Kunto:	3 Huono
Arvotus:	4 Esitys mj-luokka III	Olotila:	2 Ei käytössä
Selitys:		Kohteen suojelu:	9 Muu suojeluarvo
		Selitys:	

Ympäristön suojelu:	0 Ei määritelty
Selitys:	



LIE176 Nurmijärvenvaara 2, mahdollinen kivikautinen asuinpaikka, kuvattu lännestä.

Kohdetyyppi:	2 Asuinpaikat?	Copyright:	© Metsähallitus 2008 © Maanmittauslaitos 1/MML/08
Koordinaatit:	X 7049419, Y 3652951, Z 122	Mittakaava:	1:10000



Pääjoki pyyntikuoppa jäännös	MH-tunnus: 163684
-------------------------------------	------------------------------

Kohdetyyppi:	9 Valmistuspaikat/työpaikat	Haltija:	131 Metsätalous Itä-Suomi
Ajoitus:	7199 Ajoitus epäselvä	Ylläpitäjä:	131 Metsätalous Itä-Suomi
Rakentamisvuosi:		Kunta:	422 LIEKSA
Lukumäärä:			

Koordinaattiselitys:		Geometria tuotettu:	4 Gps-mittaus, korjaamaton
Koordinaatit:	X 7043984, Y 3650340, Z 123	Löydöt:	

Taustatiedot

Kohde löytyi inventoinnista.

Ympäristön kuvaus

Pääjoen eteläranta, kahden kosteikon välinen mäntyjä ja jäkälää kasvava hiekkakannas. Metsän kehitysluokka 20.

Kohteen kuvaus

Hiekkakannaksen keskellä, sen korkeimmalla kohdalla on halkaisijaltaan 3.5 metrin kokoinen, noin 0.5 metriä syvä, laakea kuoppa. Kuopan keskelle tehdyssä kairauksessa huuhtoutumiskerroksen paksuus oli 30 cm.

Kuopan kaakkoispuolella, kuopan ja hiekkatien välissä on halkaisijaltaan 8 metrin kokoinen, noin 0.7 metriä syvä painauma, joka muistuttaa asumuspainannetta. Painanteen keskelle tehtiin koekuoppa, joka oli löydötön ja jossa maa oli puhdasta. Painanteesta kairattiin näytteitä, joissa kaikissa maa vaikutti puhtaalta. Kyseessä on ilmeisesti luontainen kuoppa.

Kohteen rajaus

Kohde rajautuu pistemäisesti.

Tulkinta

Kahden kosteikon läpi jouen mutkaan vievän hiekkakannaksen keskelle tehty pyyntikuoppa.

Lisätietoja

Toimenpiteet

Tarkastukset

--

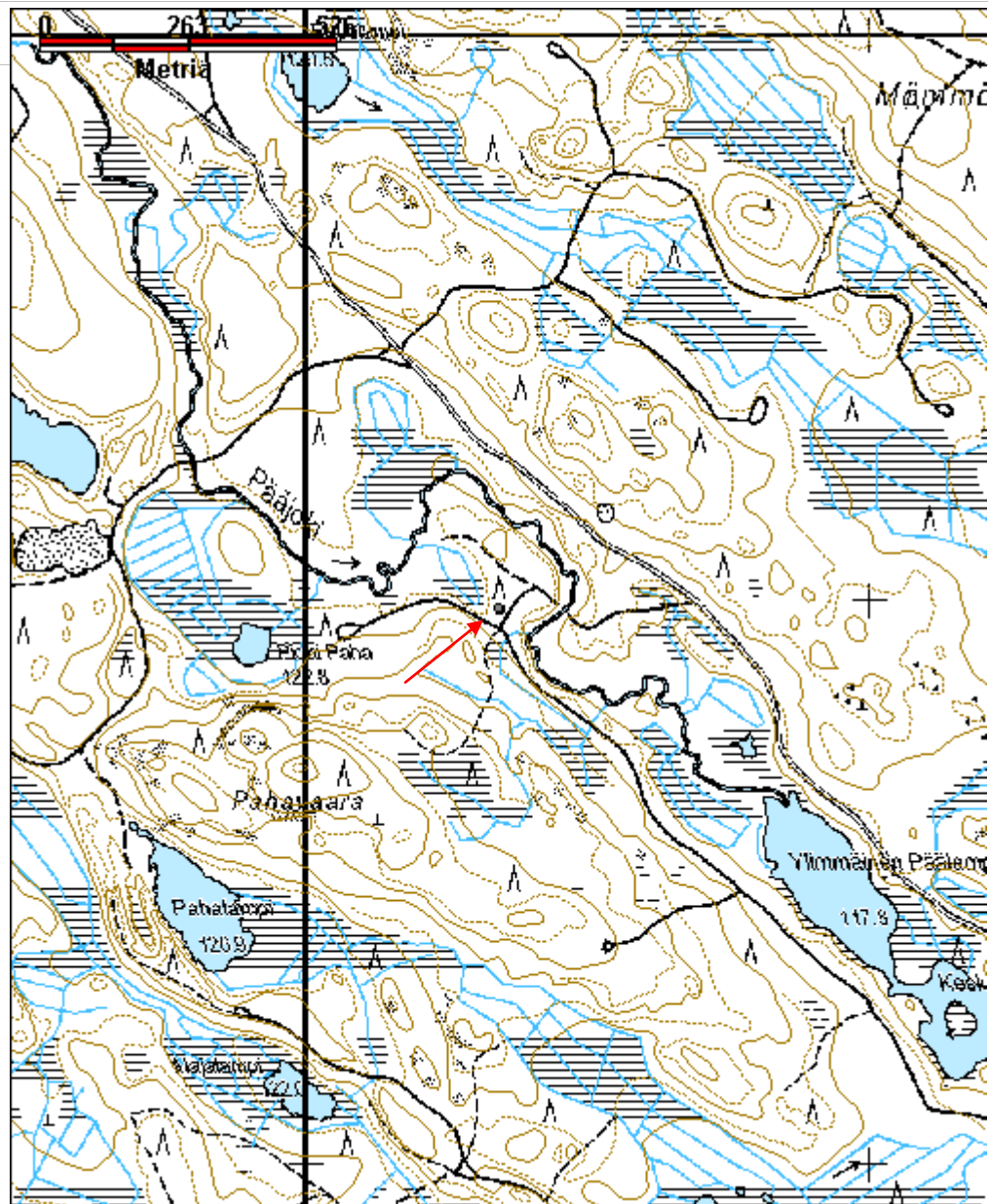
Viranomais- rekisterinro:		Kunto:	1 Hyvä
Arvotus:	3 Esitys mj-luokka II	Olotila:	2 Ei käytössä
Selitys:		Kohteen suojelu:	2 Muinaisjäännösrekisteri II
		Selitys:	

Ympäristön suojelu:	0 Ei määritelty
Selitys:	



Pääjoki pyyntikuoppa mittanauha kulkee kuopan poikki. Kuvattu koillisesta.

Kohdetyyppi:	9 Valmistuspaikat/työpaikat	Copyright:	© Metsähallitus 2008 © Maanmittauslaitos 1/MML/08
Koordinaatit:	X 7043984, Y 3650340, Z 123	Mittakaava:	1:10000



Petronniemi 1 mahdollinen kivikautinen asuinpaikka	MH-tunnus: 158881
---	-----------------------------

Kohdetyyppi:	2 Asuinpaikat?	Haltija:	131 Metsätalous Itä-Suomi
Ajoitus:	7111 Kivikausi	Ylläpitäjä:	131 Metsätalous Itä-Suomi
Rakentamisvuosi:		Kunta:	422 LIEKSA
Lukumäärä:	1		

Koordinaattiselitys:		Geometria tuotettu:	4 Gps-mittaus, korjaamaton
Koordinaatit:	X 7019118, Y 3648147, Z 111	Löydöt:	KM: 32762

Taustatiedot

Muinaisjäännösrekisteri.

Ympäristön kuvaus

Petronniemen ja Petronlouhen välinen hiekkatie, jonka ympärillä kasvaa mäntymetsää. Tien pohjoispuolella pienialainen hiekkakuoppa. Tien eteläpuolella kaksi kuntan peittämää pientä maakuoppaa, joista kairatessa ei tullut huuhtoutumiskerrosta. Kaksi kuoppaa tehty luultavasti maa-aineksen tarkistamista varten. Tien pohjoispuolella noin 20 metrin päässä kalliokkoa. Kehitysluokka 30.

Kohteen kuvaus

Muinaisjäännösrekisteri:

"Asuinpaikka sijaitsee Huttuvaaran eteläpuolella olevan Petronniemen tyvessä, Laajalahteen ja Petronniemeen menevien teiden risteyksen tienoilla. Asuinpaikkaan viittaavia merkkejä on havaittu risteyksen länsipuolella olevan hiekkakuopan kohdalla sekä risteyksestä 100 m kaakkoon, tien varrella. Tien eteläpuolelle tehdyistä koekuopista ei ole löytynyt muinaisjäännökseen viittaavaa, mutta asuinpaikka saattaa ulottua sinne. Maaperä on hiekkaa, ja pohjoisessa se muuttuu kivikkoiseksi ja louhikkoiseksi hiekkamureeniksi. Kasvillisuus on nuorta mäntymetsää. Paikalla on näkyvissä muinaisrantatörmä."

Kohde tarkastettiin kesäkuussa 2013. Alueella havaittiin risteyksestä luoteeseen lähtevän tien eteläisessä ojaleikkauksessa yksittäinen huonolaatuinen kvartsi-iskos, ei muita merkkejä asuinpaikasta.

Kohteen rajaus

Pistemäinen toistaiseksi.

Tulkinta

Aluetta on vaikea ilman jatkotutkimuksia rajata.

Lisätietoja

--

Toimenpiteet

Tarkastukset

Tila: 3 Toteutettu Laji: 6 Suojeluarvojen tarkastus Tarkastusvuosi: 2013
 Tarkastuspvm: 18.7.2013 Tarkastaja: I. Nieminen
 Kuvaus: KMO Kulttuuriperintöinventointi, Lieksa 2013

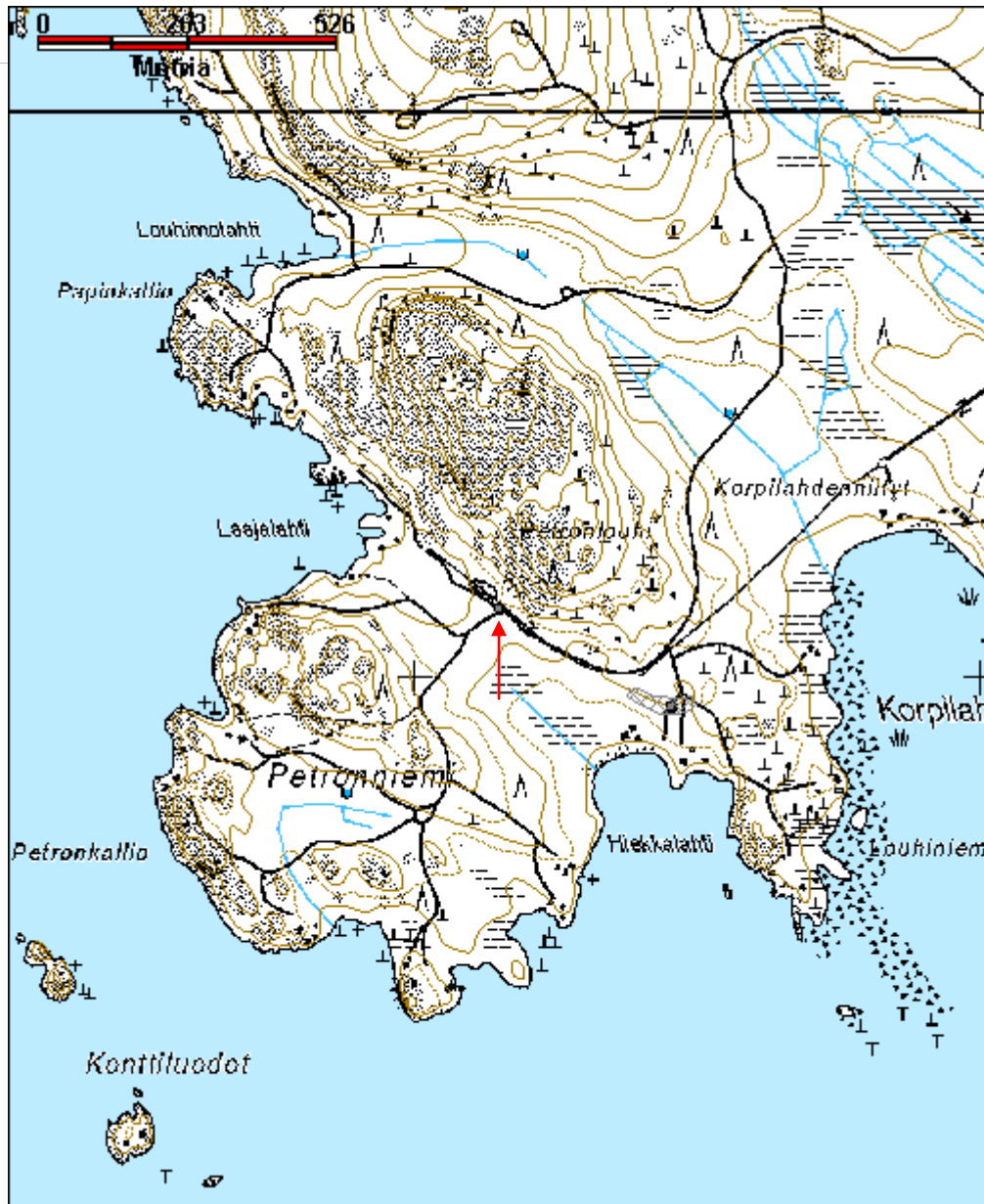
Viranomais- rekisterinro:	1000002542	Kunto:	3 Huono
Arvotus:	4 Esitys mj-luokka III	Olotila:	2 Ei käytössä
Selitys:		Kohteen suojelu:	9 Muu suojeluarvo
		Selitys:	

Ympäristön suojelu:	0 Ei määritelty
Selitys:	



LIE052 Petronniemi 1 mahdollinen kivistä asuinpaikka kuvattu idästä.

Kohdetyyppi:	2 Asuinpaikat?	Copyright:	© Metsähallitus 2008 © Maanmittauslaitos 1/MML/08
Koordinaatit:	X 7019118, Y 3648147, Z 111	Mittakaava:	1:10000



Petronniemi 2 kivikautinen asuinpaikka	MH-tunnus: 163669
---	-----------------------------

Kohdetyyppi:	1 Asuinpaikat	Haltija:	131 Metsätalous Itä-Suomi
Ajoitus:	7111 Kivikausi	Ylläpitäjä:	131 Metsätalous Itä-Suomi
Rakentamisvuosi:		Kunta:	422 LIEKSA
Lukumäärä:			

Koordinaattiselitys:		Geometria tuotettu:	4 Gps-mittaus, korjaamaton
Koordinaatit:	X 7018956, Y 3648434, Z 100	Löydöt:	KM: 32763

Taustatiedot

Muinaisjäännösrekisteri.

Ympäristön kuvaus

Hiekkalahden pohjukka Petronniemen juuressa. Hiekkapohjainen mäntymetsä, jossa kulkee useita hiekkatienpistoja kohti rantaa. Ranta on kivikkoisen. Metsän kehitysluokka 20.

Kohteen kuvaus

Muinaisjäännösrekisteri:

"Asuinpaikka sijaitsee Huttuvaaran eteläpuolella olevan Petronniemen tyvessä, Hiekkalahden pohjoispuolella. Paikka on loivasti etelään, Hiekkalahteen laskevaa rinnettä. Paikalla on alle 100 m korkudella matala, muinainen rantatörmä, joka jyrkkenee lännessä. Yli 100 m korkeudella on toinen rantatörmä, joka yhtyy lännessä alempaan törmään. Maaperä on paikoin hienoa hiekkaa, paikoin soransekaisista hiekkaa ja moreenia. Kvaritseja on löytynyt mökille menevän tien pinnassa, ylemmän rantatörmän päällä sekä alueen länsiosassa, kohdassa jossa on tehty metsälaikutusta."

Kohde tarkastettiin kesäkuussa 2013 ja sen todettiin olevan muinaisjäännösrekisterin kohdekuvausta vastaavassa kunnossa.

Kohteen rajaus

Tulkinta

Lisätietoja

Toimenpiteet

Tarkastukset

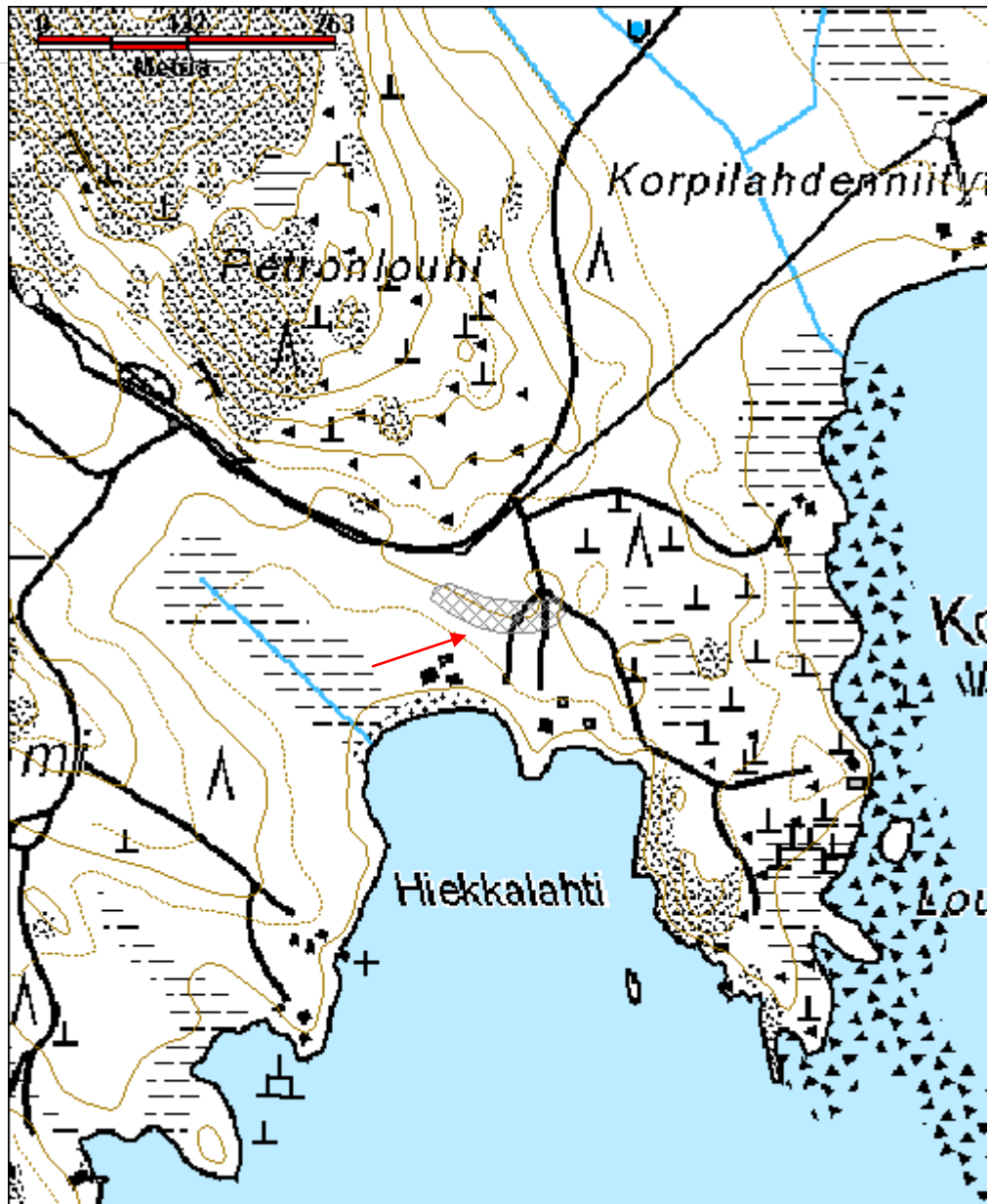
Viranomais- rekisterinro:	1000002543	Kunto:	2 Kesinkertainen
Arvotus:	3 Esitys mj-luokka II	Olotila:	2 Ei käytössä
Selitys:		Kohteen suojelu:	2 Muinaisjäännösrekisteri II
		Selitys:	

Ympäristön suojelu:	0 Ei määritelty
Selitys:	



LIE051 Petronniemi 2 kivikautinen aluinpaikka kuvattu pohjoisesta.

Kohdetyyppi:	1 Asuinpaikat	Copyright:	© Metsähallitus 2008 © Maanmittauslaitos 1/MML/08
Koordinaatit:	X 7018956, Y 3648434, Z 100	Mittakaava:	1:5000



Pitkäniemi 2 kivikautinen asuinpaikka	MH-tunnus: 163643
--	------------------------------

Kohdetyyppi:	1 Asuinpaikat	Haltija:	131 Metsätalous Itä-Suomi
Ajoitus:	7111 Kivikausi	Ylläpitäjä:	131 Metsätalous Itä-Suomi
Rakentamisvuosi:		Kunta:	422 LIEKSA
Lukumäärä:			

Koordinaattiselitys:		Geometria tuotettu:	4 Gps-mittaus, korjaamaton
Koordinaatit:	X 7051358, Y 3651302, Z 122	Löydöt:	

Taustatiedot

Kohde löytyi inventoinnissa.

Ympäristön kuvaus

Puuruunjärven Pitkäniemen itäreuna. Niemi on hiekkapohjainen ja lakialueeltaan tasainen. Alue on äestetty.

Kohteen kuvaus

Pitkäniemen itäreunalla havaittiin äestysvaoissa kvartsi-iskoksia ja palaneita kiviä 200 metrin pituisella matkalla. Alueella on myös ehjää maanpintaa. Koordinaattipisteessä 3651143, 7051475 oli näkyvissä 8 rapautunutta kiveä noin metrin alueella muutoin lähes kivettömässä hiekassa. Alueella havaittiin viisi lähes lasimaisesta kvartsista iskettyä iskosta. Alueella havaittiin myös pala kranaatin kärkeä. Löydöt jätettiin paikoilleen.

Kohteen rajaus

Alue on rajattu maastossa havaittujen jäännösten ja topografien mukaisesti.

Tulkinta

Lisätietoja

Toimenpiteet

Tarkastukset

Viranomaisrekisterinro:	Kunto:	2 Keskinertainen
--------------------------------	---------------	------------------

Arvotus:	3 Esitys mj-luokka II	Olotila:	2 Ei käytössä
Selitys:		Kohteen suojelu:	2 Muinaisjäännösrekisteri II
Selitys:		Selitys:	
Ympäristön suojelu:	0 Ei määritelty		
Selitys:			



LIE171 Pitkäniemi 2 kivikautinen asuinpaikka kuvattu kaakosta.



LIE171 Pitkäniemi 2 kvartsi-iskos.

Kohdetyyppi:	1 Asuinpaikat	Copyright:	© Metsähallitus 2008 © Maanmittauslaitos 1/MML/08
Koordinaatit:	X 7051358, Y 3651302, Z 122	Mittakaava:	1:5000



Pitkäniemi kivikautinen asuinpaikka	MH-tunnus: 163642
--	-----------------------------

Kohdetyyppi:	1 Asuinpaikat	Haltija:	131 Metsätalous Itä-Suomi
Ajoitus:	7111 Kivikausi	Ylläpitäjä:	131 Metsätalous Itä-Suomi
Rakentamisvuosi:		Kunta:	0
Lukumäärä:			

Koordinaattiselitys:		Geometria tuotettu:	4 Gps-mittaus, korjaamaton
Koordinaatit:	X 7051468, Y 3651000, Z 120	Löydöt:	

Taustatiedot

Muinaisjäännösrekisteri.

Ympäristön kuvaus

Puuruunjärveen pistävä luode-kaakko -suuntainen Pitkäniemi. Niemi on hiekkapohjainen, pääosin äestetty kangas, jossa kasvaa sammalia, variksenmarjaa ja kanervaa.

Kohteen kuvaus

Muinaisjäännösrekisterin kohdekuvaus:

"Asuinpaikka sijaitsee Puuruunjärven pohjoisosassa, luoteeseen suuntautuvan Pitkäniemen lounaisrannalla, Pitkälahden vanhalla rantatörmällä. Asuinpaikkaa vastapäätä on entinen pieni saari, joka on soistunut kiinni mantereeseen. Alueella on tehty aukkohakkuu ja hiekkainen maapohja on äestetty. Asuinpaikkalöytöjä (kvartsia ja palanutta luuta) on löytynyt n. 55 x 20 m alueelta 3-4 m korkean rantatörmän päältä. Sekä niemenkärjessä, tyvessä että aivan asuinpaikan vieressä on panssariesteitä."

Kohde tarkastettiin elokuussa 2013. Äestysvaot ovat edellisen tarkastuksen jälkeen kasvaneet umpeen, eikä alueella havaittu merkkejä muinaisesta asuinpaikasta. muilta osin kohde oli rekisterin kuvausta vastaavassa kunnossa.

Kohteen rajaus

Tulkinta

Lisätietoja

Toimenpiteet

--

Tarkastukset

Viranomais- rekisterinro:	1000004753	Kunto:	2 Keskinertainen
Arvotus:	3 Esitys mj-luokka II	Olotila:	2 Ei käytössä
Selitys:		Kohteen suojelu:	2 Muinaisjäännösrekisteri II
		Selitys:	

Ympäristön suojelu:	0 Ei määritelty
Selitys:	



LIE170 Velliniemi kivikautinen asuinpaikka. Kuvattu kaakosta.

Kohdetyyppi:	1 Asuinpaikat	Copyright:	© Metsähallitus 2008 © Maanmittauslaitos 1/MML/08
Koordinaatit:	X 7051468, Y 3651000, Z 120	Mittakaava:	1:5000



Pohjanlahti kivikautinen asuinpaikka	MH-tunnus: 163711
---	------------------------------

Kohdetyyppi:	1 Asuinpaikat	Haltija:	131 Metsätalous Itä-Suomi
Ajoitus:	7111 Kivikausi	Ylläpitäjä:	131 Metsätalous Itä-Suomi
Rakentamisvuosi:		Kunta:	422 LIEKSA
Lukumäärä:			

Koordinaattiselitys:		Geometria tuotettu:	4 Gps-mittaus, korjaamaton
Koordinaatit:	X 7049594, Y 3651592, Z 120	Löydöt:	

Taustatiedot

Muinaisjäännösrekisteri.

Ympäristön kuvaus

Äestetty hakkuuaukea Nurmijärven Pohjanlahden itärannalla. Kehitysluokka 0.

Kohteen kuvaus

Muinaisjäännösrekisteri:

"Asuinpaikka sijaitsee Nurmijärven Pohjanlahden itärannalla, Alakylään johtavan tien varrella olevalla hiekkakumpareella, joka lienee muinainen saari. Löytöjä (kvartsi ja palanutta luuta) on kerätty hiekasta metsä-äestysalueen järven puoleiselta reunalta, törmältä aina 20 metriä sisämaahan päin n. 45 x 20 m kokoiselta alueelta. Löytöjen lisäksi paikalla on palaneita kiviä. Asuinpaikka näyttää rajautuvan aika tarkasti mainitulle alueelle, sillä äestysalue kattaa koko laajan kumpareen eikä muualta ole löytynyt yhtä kvartsi-iskosta lukuunottamatta muuta esihistoriaan viittaavaa. Mainitun kvartsin löytöpaikka on muusta alueesta n. 90 m etelämpänä."

Kohde tarkastettiin elokuussa 2013. Äestysvaot olivat kasvaneet umpeen, eikä alueella havaittu jälkiä kivikautisesta asutuksesta. Muilta osin kohde oli kohdekuvausta vastaavassa kunnossa.

Kohteen rajaus

Kohde on rajattu muinaisjäännösrekisterin kohdekuvauksen mukaisesti.

Tulkinta

Lisätietoja

Toimenpiteet

Tarkastukset

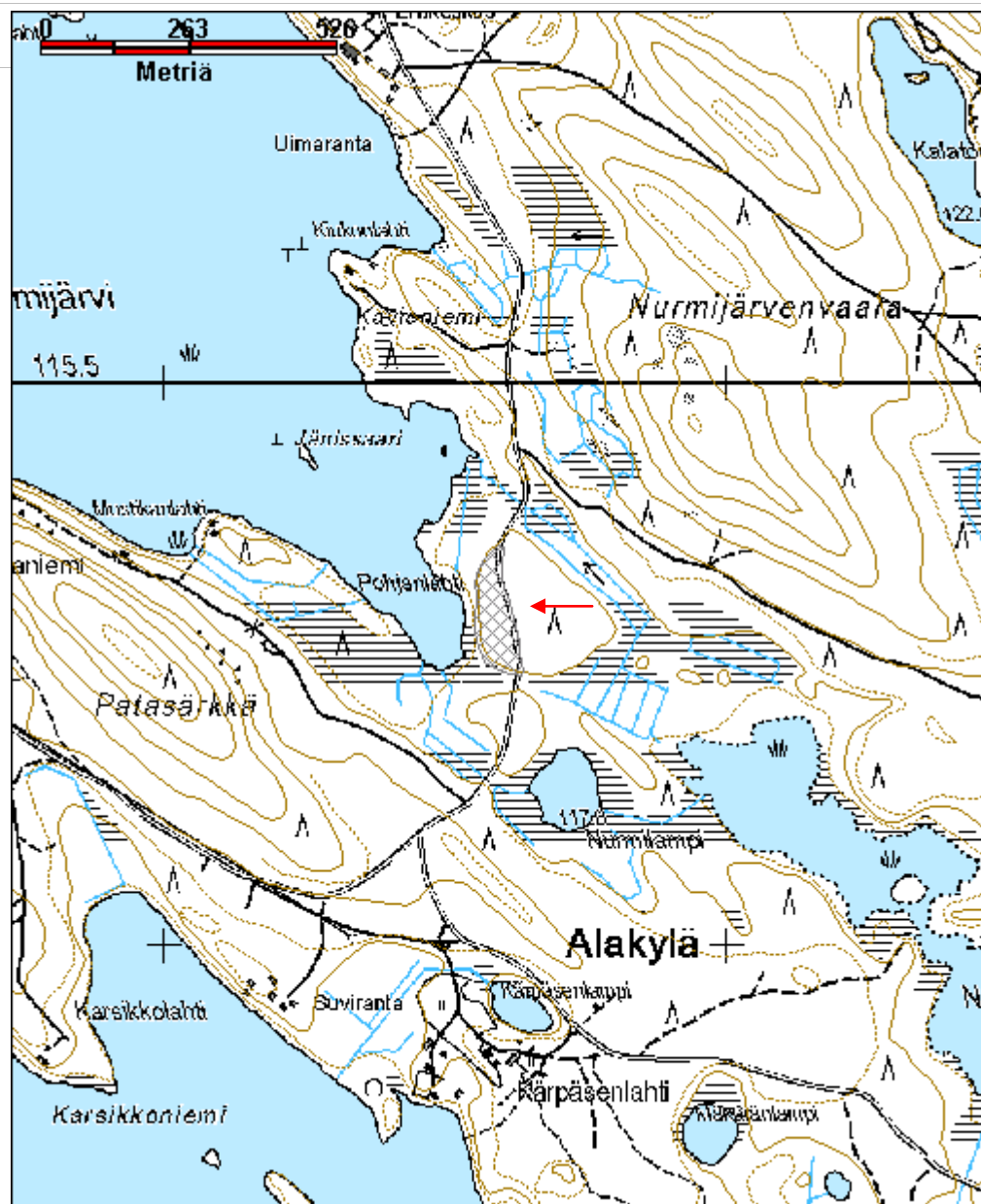
Viranomais- rekisterinro:	1000004752	Kunto:	2 Keskinertainen
Arvotus:	3 Esitys mj-luokka II	Olotila:	2 Ei käytössä
Selitys:		Kohteen suojelu:	2 Muinaisjäännösrekisteri II
		Selitys:	

Ympäristön suojelu:	0 Ei määritelty
Selitys:	



LIE172 Pohjanlahti kivikautinen asuinpaikka, kuvattu etelästä.

Kohdetyyppi:	1 Asuinpaikat	Copyright:	© Metsähallitus 2008 © Maanmittauslaitos 1/MML/08
Koordinaatit:	X 7049594, Y 3651592, Z 120	Mittakaava:	1:10000



Rajala kivikautinen asuinpaikka	MH-tunnus: 156379
--	-----------------------------

Kohdetyyppi:	1 Asuinpaikat	Haltija:	131 Metsätalous Itä-Suomi
Ajoitus:	7111 Kivikausi	Ylläpitäjä:	131 Metsätalous Itä-Suomi
Rakentamisvuosi:		Kunta:	422 LIEKSA
Lukumäärä:	1		

Koordinaattiselitys:		Geometria tuotettu:	7 Digitointi, mittakaava >=1:200
Koordinaatit:	X 7051658, Y 3651684, Z 122	Löydöt:	KM 35422:1-3

Taustatiedot

Muinaisjäännösrekisteri

Ympäristön kuvaus

Asuinpaikka sijaitsee Puuruunjärven pohjoispäässä, Rajalan talosta 350-400 m itäkaakkoon jyrkän ja korkean (5-6 m) rantatörmän päällä.

Kohteen kuvaus

Muinaisjäännösrekisterin kohdekuvaus:

"Rannalle tulevan tien eteläpuolella on tehty metsä-äestystä hakkuuaukealla ja näistä vaoista on löydetty kvartsia ja palanutta luuta koko äestetyin alan eli n. 70 m pituudelta. Erityisesti löytöjä on äestysalueen eteläpään kuudessa törmää lähimmässä olevassa vaossa eli noin 15 metrin leveydellä. Löytöalueella on tasaisesti myös palaneita kiviä. Maaperä alueella on hienoa hiekkaa. Asuinpaikka jatkuu äestyksestä etelään ehjällä mäntykankaalla. Rannalle tulevasta tiestä n. 10 m pohjoiseen ehjällä mäntykankaalla on muutama metrin päässä törmästä hieman epäselvästi erottuva asumuspainanne, kooltaan n. 6 x 8 m. Painanteeseen tehdyissä kahdessa koekuopassa on havaittu molemmissa 15 cm paksu tummanruskea likamaa heti turpeen alla ja toisesta kuopasta on löytynyt myös pari palaneen luun hippua. Rannalle tulevan tien eteläpuolella on halkaisijaltaan noin neljä metriä oleva hiilimiilu tai tervahauta rantatörmällä."

Kohde tarkastettiin elokuussa 2013. Hiekkatiellä ja alueen itäpäässä kahdessa lähimpänä rantatörmää olevassa äestysvaossa, jotka nyt ovat metsäkoneen ajourana, havaittiin kvartsi-iskoksia. Koordinaattipisteessä 3651668, 7051684 on 5.5 metriä halkaisijaltaan oleva, noin 0.5 metriä syvä maakuoppa. Kuoppa on ilmeisesti muinaisjäännösrekisterin kohdekuvauksessa mainittu hiilimiilu tai tervahauta. Kuopan keskelle tehtiin kairaus. Kairausnäytteessä kunnan alla on noin 10 cm kokoinen tumma hikansekainen maakerros, jossa ei kuitenkaan havaittu hiilenpaloja. Tumman kerroksen alla on huuhtoutumiskerrosta. Kuopan reunalle tehtiin toinen kairaus, jonka näytteessä ei ollut pinnassa tummaa kerrosta. Rinteessä hieman ylempänä on sotahistoriallisia kohteita ja kuoppa saattaa liittyä sotahistoriaan. Koordinaattipisteessä 3651640, 7051697 on epäselvä kuoppa, joka on tulkittu

asumuspainanteeksi huuhtoutumiskerroksen puuttumisesta huolimatta. On mahdollista, että molemmat kivikautisen asuinpoaikan alueella olevat kuopat kuuluvat ylempänä rinteessä olevaan sotahistorialliseen kohteeseen.

Kohteen rajaus

Tulkinta

Lisätietoja

Toimenpiteet

Tarkastukset

Tila: 3 Toteutettu Laji: 6 Suojeluarvojen tarkastus Tarkastusvuosi:
2005
Tarkastuspvm: 2.11.2005 Tarkastaja: P. Pesonen
Kuvaus:

Viranomais- rekisterinro:	1000004756	Kunto:	0 Ei määritelty
Arvotus:	2 Esitys mj-luokka I	Olotila:	2 Ei käytössä
Selitys:		Kohteen suojelu:	1 Muinaisjäännösrekisteri I
		Selitys:	

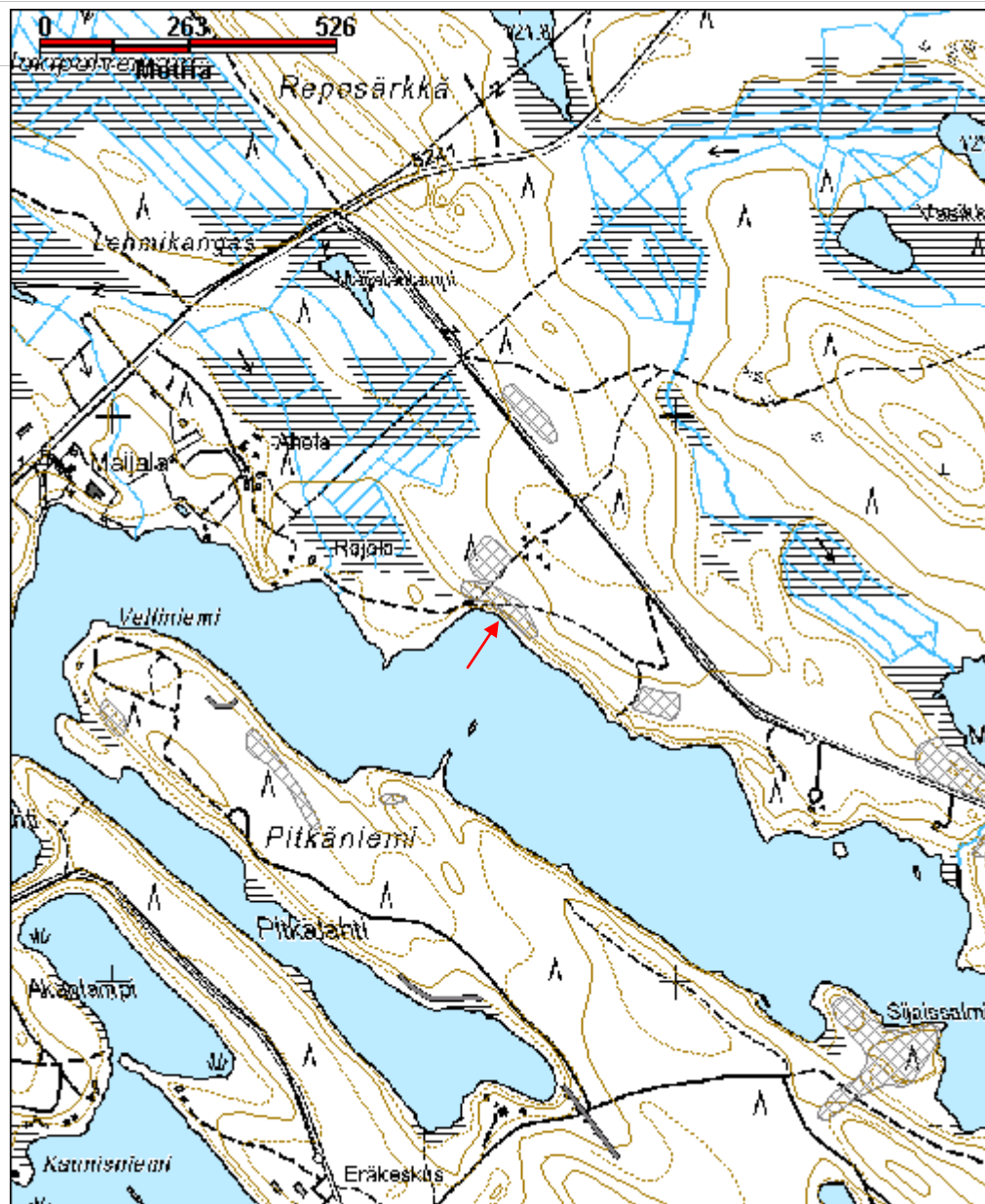
Ympäristön suojelu:	0 Ei määritelty
--------------------------------	-----------------

Selitys:	
-----------------	--



LIE167 Rajala kivikautinen asuinpaikka levittyy tieuran molemmin puolin.

Kohdetyyppi:	1 Asuinpaikat	Copyright:	© Metsähallitus 2008 © Maanmittauslaitos 1/MML/08
Koordinaatit:	X 7051658, Y 3651684, Z 122	Mittakaava:	1:10000



Törisevänvirta 1 kivikautinen asuinpaikka	MH-tunnus: 163582
--	------------------------------

Kohdetyyppi:	1 Asuinpaikat	Haltija:	131 Metsätalous Itä-Suomi
Ajoitus:	7117 Esihistoriallinen aika	Ylläpitäjä:	131 Metsätalous Itä-Suomi
Rakentamisvuosi:		Kunta:	422 LIEKSA
Lukumäärä:			

Koordinaattiselitys:		Geometria tuotettu:	4 Gps-mittaus, korjaamaton
Koordinaatit:	X 7036505, Y 3666355, Z 125	Löydöt:	KM 35398:1-2

Taustatiedot

Muinaisjäännösrekisteri

Ympäristön kuvaus

Asuinpaikka sijaitsee Naarajärven pohjoispäässä, rannan vesijätöllä pienen lähes umpeenkasvaneen lahden suulla, sen länsipuolella. Tässä on useita metrejä leveä hiekkainen vesijätö ja taustalla on matala mäntykangas.

Rantatörmä on noin 0.6 metriä korkea. Mäntymetsässä aluskasvillisuutena kanervaa, variksenmarjaa, sammalia ja heinää.

Kohteen kuvaus

Muinaisjäännösrekisterissä kohteesta todetaan seuraavaa:

”Löytöjä on saatu sekä vesijätöltä että heti matalan huuhtoutuneen törmän alta, joten asuinpaikkaa saattaa olla törmällä jonkin verran ehjänäkin. Kvartsia on löydetty niemenkärjestä alkaen n. 20 metrin matkalla.”

Kohde tarkastettiin heinäkuussa 2013. Kohde oli kohdekuvausta vastaavassa kunnossa. Muutamia kvartsi-iskoksia havaittiin huuhtoutuneen törmän alla sekä hiekassa veden alla.

Kohteesta noin 100 metriä luoteeseen, koordinaattipisteessä 3666282, 7036585 havaittiin yksi yksittäinen kvartsi-iskos.

Kohteen rajaus

Tulkinta

Lisätietoja

--

Toimenpiteet

--

Tarkastukset

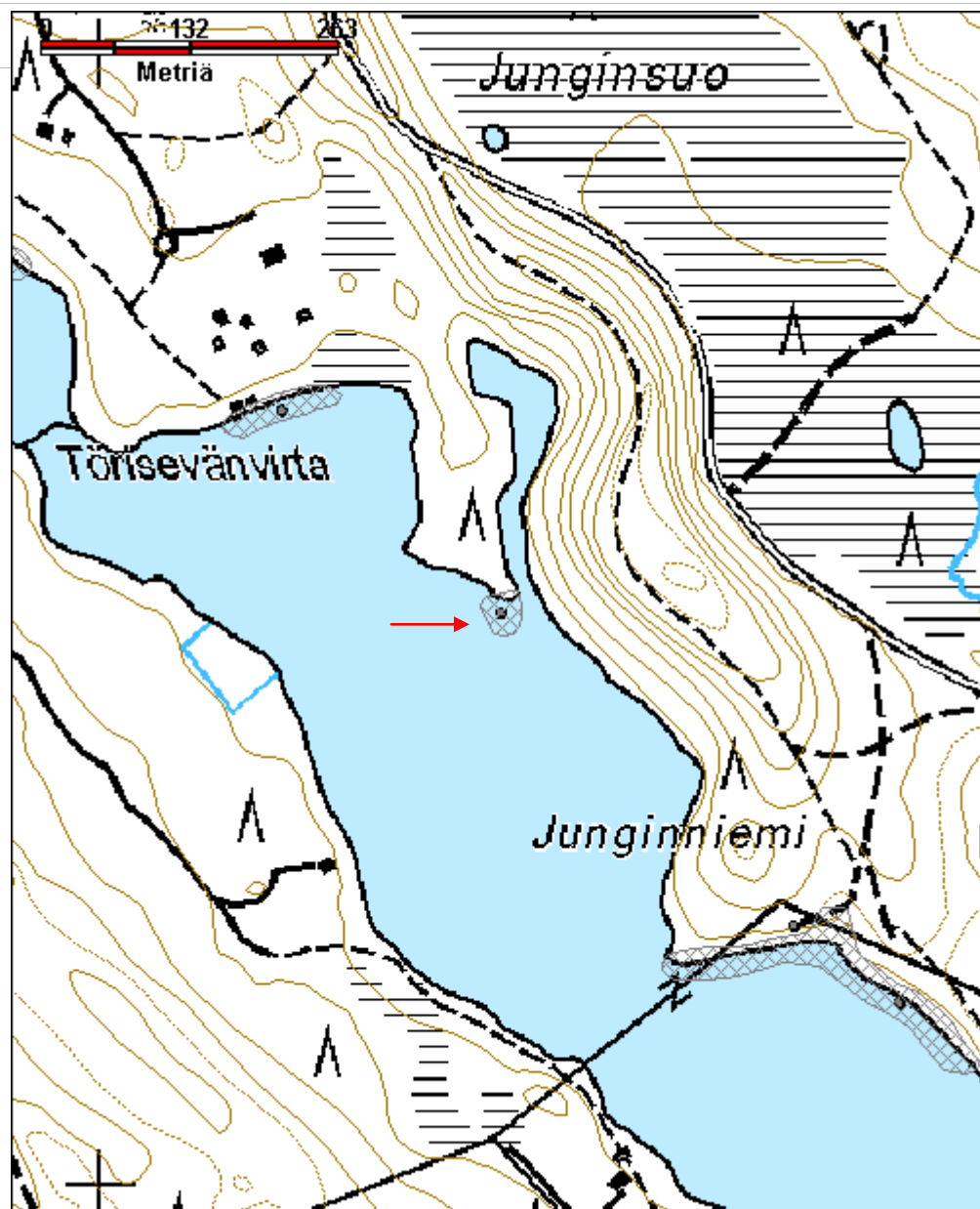
Viranomais- rekisterinro:	1000004719	Kunto:	2 Kesinkertainen
Arvotus:	3 Esitys mj-luokka II	Olotila:	2 Ei käytössä
Selitys:		Kohteen suojelu:	2 Muinaisjäännösrekisteri II
		Selitys:	

Ympäristön suojelu:	0 Ei määritelty
Selitys:	



Törisevänvirta 1 kivikautinen asuinpaikka, kuvattu luoteesta.

Kohdetyyppi:	1 Asuinpaikat	Copyright:	© Metsähallitus 2008 © Maanmittauslaitos 1/MML/08
Koordinaatit:	X 7036505, Y 3666355, Z 125	Mittakaava:	1:5000



Törisevänvirta 2 esihistoriallinen asuinpaikka	MH-tunnus: 163583
---	-----------------------------

Kohdetyyppi:	1 Asuinpaikat	Haltija:	121 Metsätalous Länsi-Suomi
Ajoitus:	7117 Esihistoriallinen aika	Ylläpitäjä:	131 Metsätalous Itä-Suomi
Rakentamisvuosi:		Kunta:	422 LIEKSA
Lukumäärä:			

Koordinaattiselitys:		Geometria tuotettu:	4 Gps-mittaus, korjaamaton
Koordinaatit:	X 7036684, Y 3666161, Z 125	Löydöt:	KM 35399:1-2

Taustatiedot

Muinaisjäännösrekisteri

Ympäristön kuvaus

Asuinpaikka sijaitsee Naarajärven pohjoisosassa, Törisevänvirran suussa, järven itärannalla olevan kesämökkialueen hiekkarannalla.

Alue on päädyistään Metsähallituksen metsätalousalueella. Alueella kasvaa mäntymetsää, jossa aluskasvillisuutena variksenmarjaa, kanervaa, sammalta, puollukkaa ja suopursua. Kehitysluokka 30.

Kohteen kuvaus

Muinaisjäännösrekisterissä kohteesta todetaan seuraavaa:

”Paikalta on kerätty löytöjä n. 60 x 25 m kokoiselta alueelta hienosta valkeasta hiekasta n. 5 metriä vesirajasta. Rannalla on myös palaneita kiviä. Löytöjen taustalla on kaunis, ja mökeistä huolimatta ehjä mäntykangas, joten asuinpaikkaa saattaa hyvin olla kankaalla ehjänäkin.”

Kohde tarkastettiin heinäkuussa 2013. Kohde oli kohdekuvausta vastaavassa kunnossa. Hiekkarannalla ja rantavedessä havaittiin useita kvartsi-iskoksia.

Kohteen rajaus

Tulkinta

Lisätietoja

Toimenpiteet

--

Tarkastukset

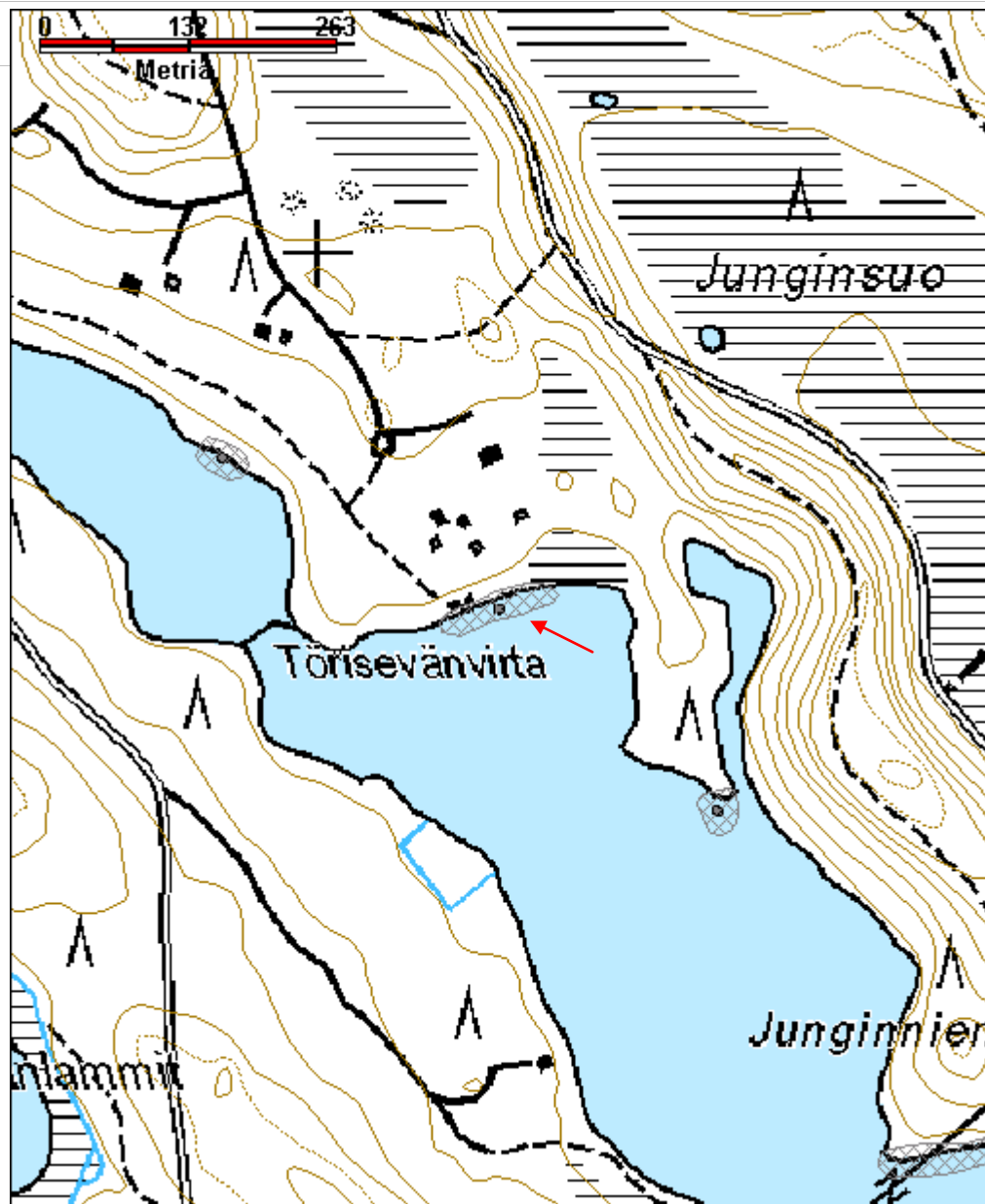
Viranomais- rekisterinro:	1000004728	Kunto:	2 Keskinertainen
Arvotus:	3 Esitys mj-luokka II	Olotila:	2 Ei käytössä
Selitys:		Kohteen suojelu:	2 Muinaisjäännösrekisteri II
		Selitys:	

Ympäristön suojelu:	0 Ei määritelty
Selitys:	



Törisevänvirta 2, kuvattu idästä.

Kohdetyyppi:	1 Asuinpaikat	Copyright:	© Metsähallitus 2008 © Maanmittauslaitos 1/MML/08
Koordinaatit:	X 7036684, Y 3666161, Z 125	Mittakaava:	1:5000



Törisevänvirta 3 esihistoriallinen asuinpaikka	MH-tunnus: 163587
---	------------------------------

Kohdetyyppi:	1 Asuinpaikat	Haltija:	131 Metsätalous Itä-Suomi
Ajoitus:	7117 Esihistoriallinen aika	Ylläpitäjä:	131 Metsätalous Itä-Suomi
Rakentamisvuosi:		Kunta:	422 LIEKSA
Lukumäärä:			

Koordinaattiselitys:		Geometria tuotettu:	4 Gps-mittaus, korjaamaton
Koordinaatit:	X 7036818, Y 3665916, Z 125	Löydöt:	KM 35400

Taustatiedot

Muinaisjäännösrekisteri

Ympäristön kuvaus

Asuinpaikka sijaitsee Naarajärvestä laskevan Naarajoen itärannalla, Törisevänvirran pohjoispuolella.

Rantatörmä on noin 0.8 metriä korkea. Alue n hiekkapohjaista mäntymetsää, jossa aluskasvillisuutena variksenmarjaa, suopursua, juolukkaa ja sammalia. Metsän kehitysluokka 30.

Kohteen kuvaus

Muinaisjäännösrekisterin kohdekuvaus:

”Asuinpaikalta on löytynyt kaksi kvartsi-iskosta törmästä sortuneesta hiekasta ja vesijätöltä. Rantatörmä on tässä kohdassa matala, taustalla kasvaa mäntyä, aluskasvillisuutena suopursua ja variksenmarjoja. Törmän juuressa on myös tulisijojen jäännöksiä. Asuinpaikka lienee pääasiassa ehjänä törmällä, koska löytöjä ei paikalla ollut sen enempää.”

Kohde tarkastettiin heinäkuussa 2013 ja sen havaittiin olevan kohdekuvausta vastaavassa kunnossa. Rantahiekalla havaittiin kolme kvartsi-iskosta sekä palaneita kiviä.

Kohteen rajaus

Tulkinta

Lisätietoja

*Toimenpiteet**Tarkastukset*

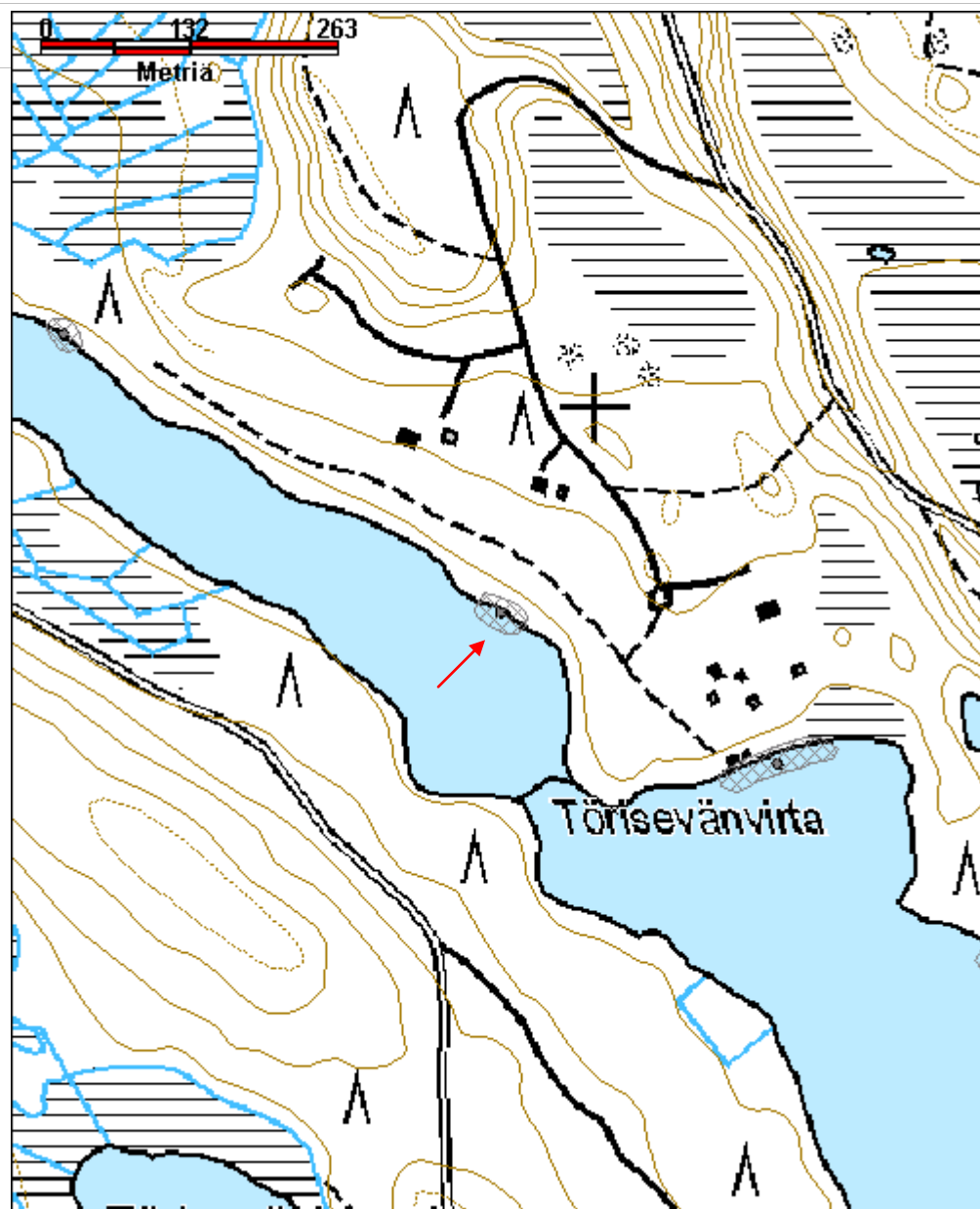
Viranomais- rekisterinro:	1000004734	Kunto:	2 Kesinkertainen
Arvotus:	3 Esitys mj-luokka II	Olotila:	2 Ei käytössä
Selitys:		Kohteen suojelu:	2 Muinaisjäännösrekisteri II
		Selitys:	

Ympäristön suojelu:	0 Ei määritelty
Selitys:	



Törisevänvirta 3 kivistä asuinpaikka, kuvattu kaakosta.

Kohdetyyppi:	1 Asuinpaikat	Copyright:	© <i>Metsähallitus</i> 2008 © <i>Maanmittauslaitos</i> 1/MML/08
Koordinaatit:	X 7036818, Y 3665916, Z 125	Mittakaava:	1:5000



Törisevänvirta 4 esihistoriallinen asuinpaikka	MH-tunnus: 163588
---	-----------------------------

Kohdetyyppi:	1 Asuinpaikat	Haltija:	131 Metsätalous Itä-Suomi
Ajoitus:	7117 Esihistoriallinen aika	Ylläpitäjä:	131 Metsätalous Itä-Suomi
Rakentamisvuosi:		Kunta:	422 LIEKSA
Lukumäärä:			

Koordinaattiselitys:		Geometria tuotettu:	4 Gps-mittaus, korjaamaton
Koordinaatit:	X 7037064, Y 3665529, Z 125	Löydöt:	KM 35401

Taustatiedot

Muinaisjäännösrekisteri

Ympäristön kuvaus

Naarajärvestä laskevan Naarajoen itäranta, Törisevänvirrasta n. 600 m luoteeseen. Alueella kasvaa mäntyä ja koivua, aluskasvillisuutena juolukkaa, puolukkaa, mustikkaa ja suopursua. Metsän kehitysluokka 30.

Kohteen kuvaus

Muinaisjäännösrekisterin kohdekuvaus:

”Paikalta on löytynyt muutama iso kvartsiydin ja -iskos muutaman neliömetrin alalta vesijätöltä. Taustalla on parimetriä korkea törmä ja sekapuista kangasmaastoa. Vähän taempana on kesämökki. Asuinpaikkaa saattaa olla ehjänä taustan törmällä. Löydöistä pohjoiseen maasto muuttuu soiseksi ja rannat kivisiksi.”

Kohde tarkastettiin heinäkuussa 2013. Kohde oli kohdekuvausta vastaavassa kunnossa. Rantahietikolla havaittiin kvartsikaapimen katkelma.

Kohteen rajaus

Tulkinta

Lisätietoja

Toimenpiteet

Tarkastukset

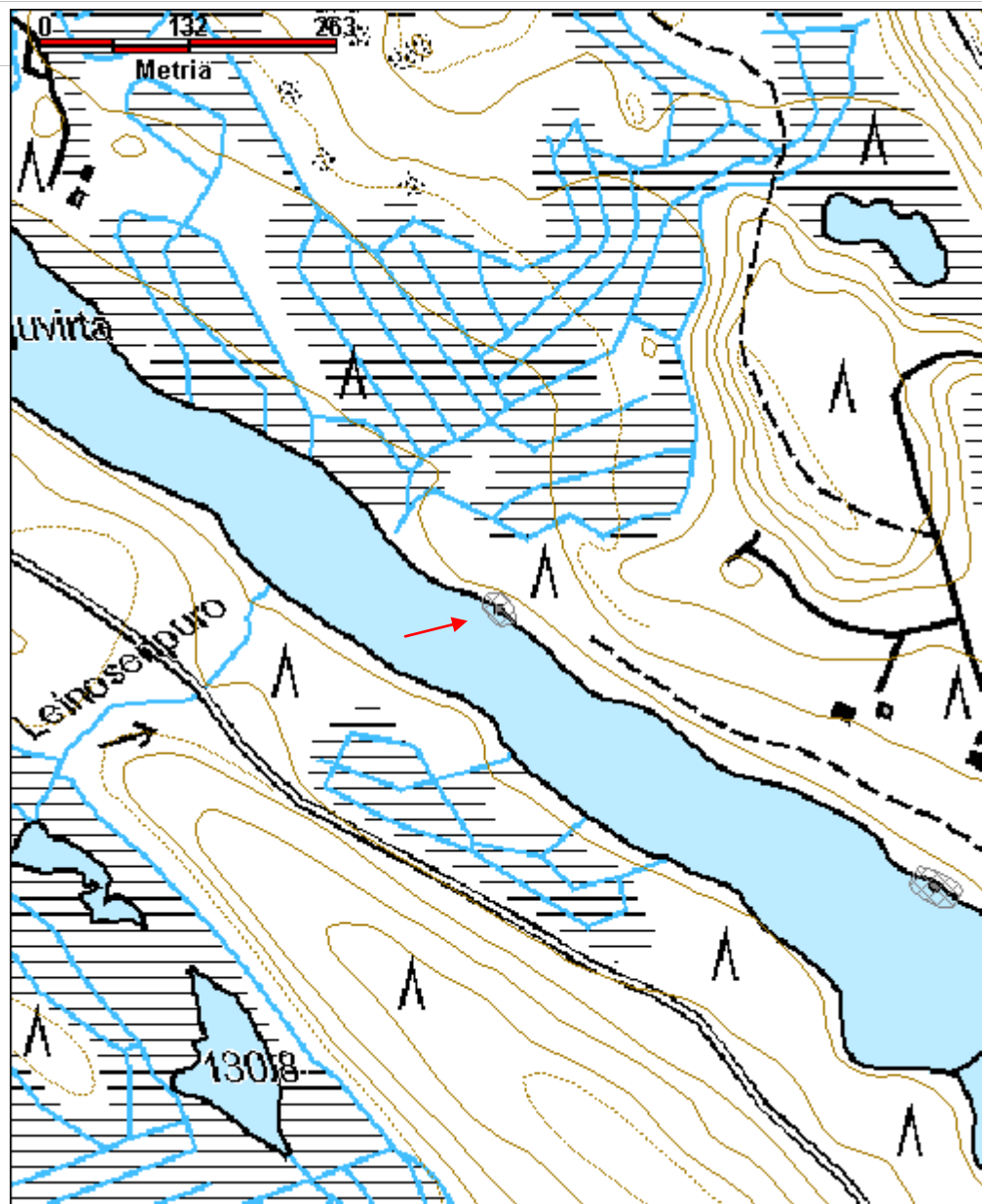
Viranomais- rekisterinro:	1000004735	Kunto:	2 Kesinkertainen
Arvotus:	3 Esitys mj-luokka II	Olotila:	2 Ei käytössä
Selitys:		Kohteen suojelu:	2 Muinaisjäännösrekisteri II
		Selitys:	

Ympäristön suojelu:	0 Ei määritelty
Selitys:	



LIE134 Törisevänvirta 4, kuvattu luoteesta.

Kohdetyyppi:	1 Asuinpaikat	Copyright:	© Metsähallitus 2008 © Maanmittauslaitos 1/MML/08
Koordinaatit:	X 7037064, Y 3665529, Z 125	Mittakaava:	1:5000



Turtaanlahti kivikautinen asuinpaikka	MH-tunnus: 156366
--	------------------------------

Kohdetyyppi:	1 Asuinpaikat	Haltija:	131 Metsätalous Itä-Suomi
Ajoitus:	7111 Kivikausi	Ylläpitäjä:	131 Metsätalous Itä-Suomi
Rakentamisvuosi:		Kunta:	422 LIEKSA
Lukumäärä:	1		

Koordinaattiselitys:		Geometria tuotettu:	7 Digitointi, mittakaava >=1:200
Koordinaatit:	X 7036656, Y 3657002, Z 118	Löydöt:	KM 35383

Taustatiedot

Muinaisjäännösrekisteri.

Ympäristön kuvaus

Asuinpaikka sijaitsee Pankajärven länsirannalla, Kuikkaniemen pohjoisrannalla, Turtaanlahden etelärannalla olevan pienen soistuman länsirannalla.

Kohteen kuvaus

Muinaisjäännösrekisterin kohdekuvaus:

"Paikalta löytyi kaksi kvartsi-iskosta rannalla oleville mökeille menevän tien läntisestä leikkauksesta. Paikalla on muinaisrantatörmä, ja asuinpaikka on ilmeisesti sijainnut muinoin pienen lahden rannalla. Asuinpaikkaa lienee ehjänä jäljellä mäntykankaalla, tosin tien itäpuolelle on tehty vesijohtokaivanto."

Kohde tarkastettiin heinäkuussa 2013 ja sen todettiin olevan muinaisjäännösrekisterin kohdekuvausta vastaavassa kunnossa. Alueella ei havaittu kivikautisia löytöjä.

Kohteen rajaus

Tulkinta

Lisätietoja

Toimenpiteet

Tarkastukset

Tila: 3 Toteutettu 2005	Laji: 6 Suojeluarvojen tarkastus	Tarkastusvuosi:
Tarkastuspvm: 2.11.2005	Tarkastaja: P. Pesonen	
Kuvaus:		

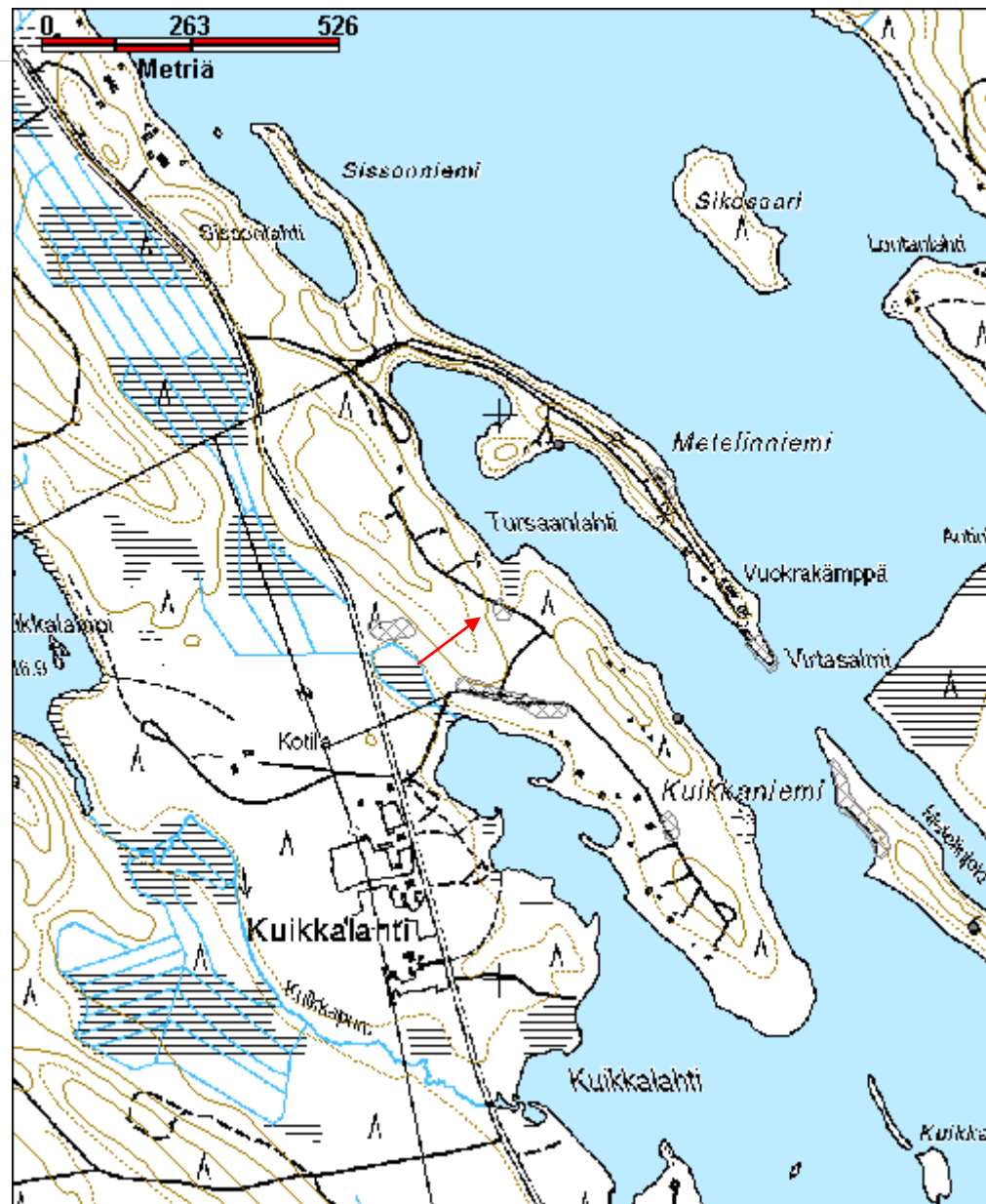
Viranomais- rekisterinro:	1000004690	Kunto:	0 Ei määritelty
Arvotus:	3 Esitys mj-luokka II	Olotila:	2 Ei käytössä
Selitys:		Kohteen suojelu:	2 Muinaisjäännösrekisteri II
		Selitys:	

Ympäristön suojelu:	0 Ei määritelty
Selitys:	



LIE121 Tursaanlahti kivikautinen asuinpaikka, kuvattu luoteesta.

Kohdetyyppi:	1 Asuinpaikat	Copyright:	© Metsähallitus 2008 © Maanmittauslaitos 1/MML/08
Koordinaatit:	X 7036656, Y 3657002, Z 118	Mittakaava:	1:10000



Valkealahti mahdollinen kivikautinen asuinpaikka	MH-tunnus: 163516
---	-----------------------------

Kohdetyyppi:	2 Asuinpaikat?	Haltija:	131 Metsätalous Itä-Suomi
Ajoitus:	7111 Kivikausi	Ylläpitäjä:	131 Metsätalous Itä-Suomi
Rakentamisvuosi:		Kunta:	422 LIEKSA
Lukumäärä:			

Koordinaattiselitys:		Geometria tuotettu:	4 Gps-mittaus, korjaamaton
Koordinaatit:	X 7034350, Y 3657248, Z 117	Löydöt:	

Taustatiedot

Muinaisjäännösrekisteri.

Ympäristön kuvaus

Pankajärven Valkealahden länsiranta, jossa rantatörmä on noin metrin korkuinen. Törmällä kasvaa hiekkapohjainen mäntymetsä, jossa aluskasvillisuutena sammal, mustikka, juolukka, kanerva, puolukka. Metsän kehitysluokka on 20.

Kohteen kuvaus

Muinaisjäännösrekisterissä kohteesta todetaan seuraavaa:

"Kohde sijaitsee Pankajärven Valkealahden länsirannalla, Pankajärven tiestä n. 70 m itään. Paikalta on löytynyt yksi kvartsi-iskos hiekkarannalta. Mahdollisesti paikalla on kivikautinen asuinpaikka."

Kohde tarkastettiin heinäkuussa 2013. Tarkastushetkellä vedenpinta oli korkealla ja ranta rantatörmän alapuolella oli veden alla. Veden alle jäänyttä rantaa kahlattiin noin viiden metrin etäisyydelle rannasta. Alueella ei havaittu iskoksia. Rantatörmän reunalla, osittain kunnan alla havaittiin noin 15 kiven keskittymä muuten kivettömän hiekan joukossa. Kyseessä on mahdollisesti muinainen tulisija.

Kohteen rajaus

Tulkinta

Mahdollinen kivikautinen asuinpaikka.

Lisätietoja

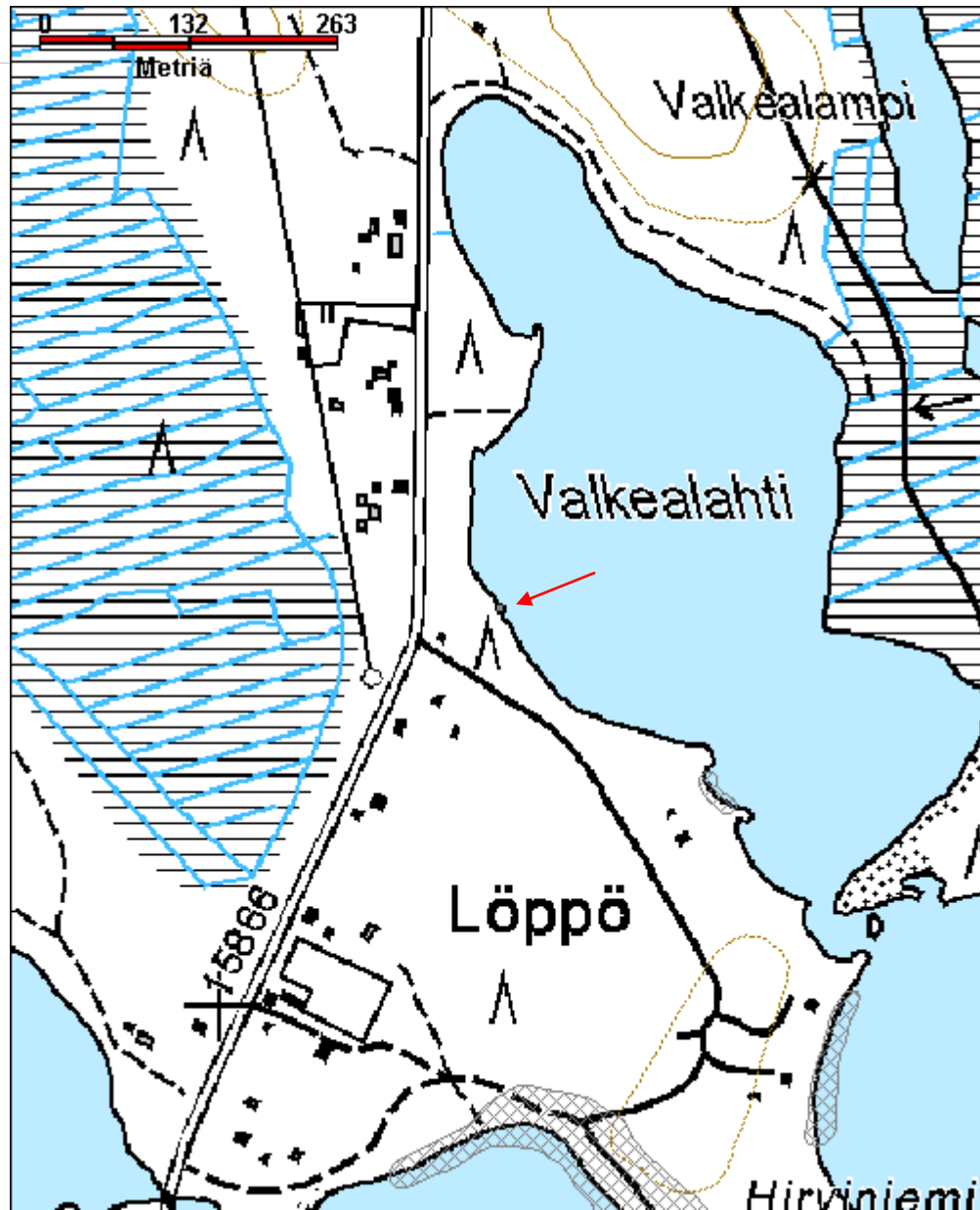
Toimenpiteet

<i>Tarkastukset</i>

Viranomais- rekisterinro:		Kunto:	2 Keskinertainen
Arvotus:	4 Esitys mj-luokka III	Olotila:	2 Ei käytössä
Selitys:		Kohteen suojelu:	9 Muu suojeluarvo
		Selitys:	

Ympäristön suojelu:	0 Ei määritelty
Selitys:	

Kohdetyyppi:	2 Asuinpaikat?	Copyright:	© Metsähallitus 2008 © Maanmittauslaitos 1/MML/08
Koordinaatit:	X 7034350, Y 3657248, Z 117	Mittakaava:	1:5000



Verkkosärkkä pyyntikuoppa jäännös	MH-tunnus: 163700
--	------------------------------

Kohdetyyppi:	9 Valmistuspaikat/työpaikat	Haltija:	131 Metsätalous Itä-Suomi
Ajoitus:	7117 Esihistoriallinen aika	Ylläpitäjä:	131 Metsätalous Itä-Suomi
Rakentamisvuosi:		Kunta:	422 LIEKSA
Lukumäärä:			

Koordinaattiselitys:		Geometria tuotettu:	4 Gps-mittaus, korjaamaton
Koordinaatit:	X 7049839, Y 3663604, Z 165	Löydöt:	

<i>Taustatiedot</i>
Kohde löytyi inventoinnissa.
<i>Ympäristön kuvaus</i>
Verkkojoen pohjoisranta, luode-kaakko -suuntainen hiekkaharjanne, jossa kasvaa mäntymetsää. Aluskasvillisuutena sammalta, jäkälää, puolukkaa, mustikkaa ja variksenmarjaa. Metsän kehitysluokka on 30.
<i>Kohteen kuvaus</i>
Harjanteen lounaisreunan tasanteella, noin 10 metrin päässä harjun jyrkästi laskevan rinteen reunasta on yksittäinen, 0.7 metsiä syvä, halkaisijaltaan kolmemetrinen maakuoppa. Kuopan keskelle tehdyssä kairausnäytteessä huuhtoutumiskerroksen paksuus oli 17 cm. Kuopan koillispuolelta kulkee harjanteen suuntainen metsäkoneura, jonka pohjalle on asetettu puurimoja. Ura ei vaikuta vahingoittaneen kuoppaa.
<i>Kohteen rajaus</i>
Kohde rajautuu pistemäisesti.
<i>Tulkinta</i>
Yksittäinen, huuhtoutumiskerroksen paksuuden perusteella esihistoriallinen pyyntikuoppa.
<i>Lisätietoja</i>
Kuvat Juuso Vattulainen.

<i>Toimenpiteet</i>

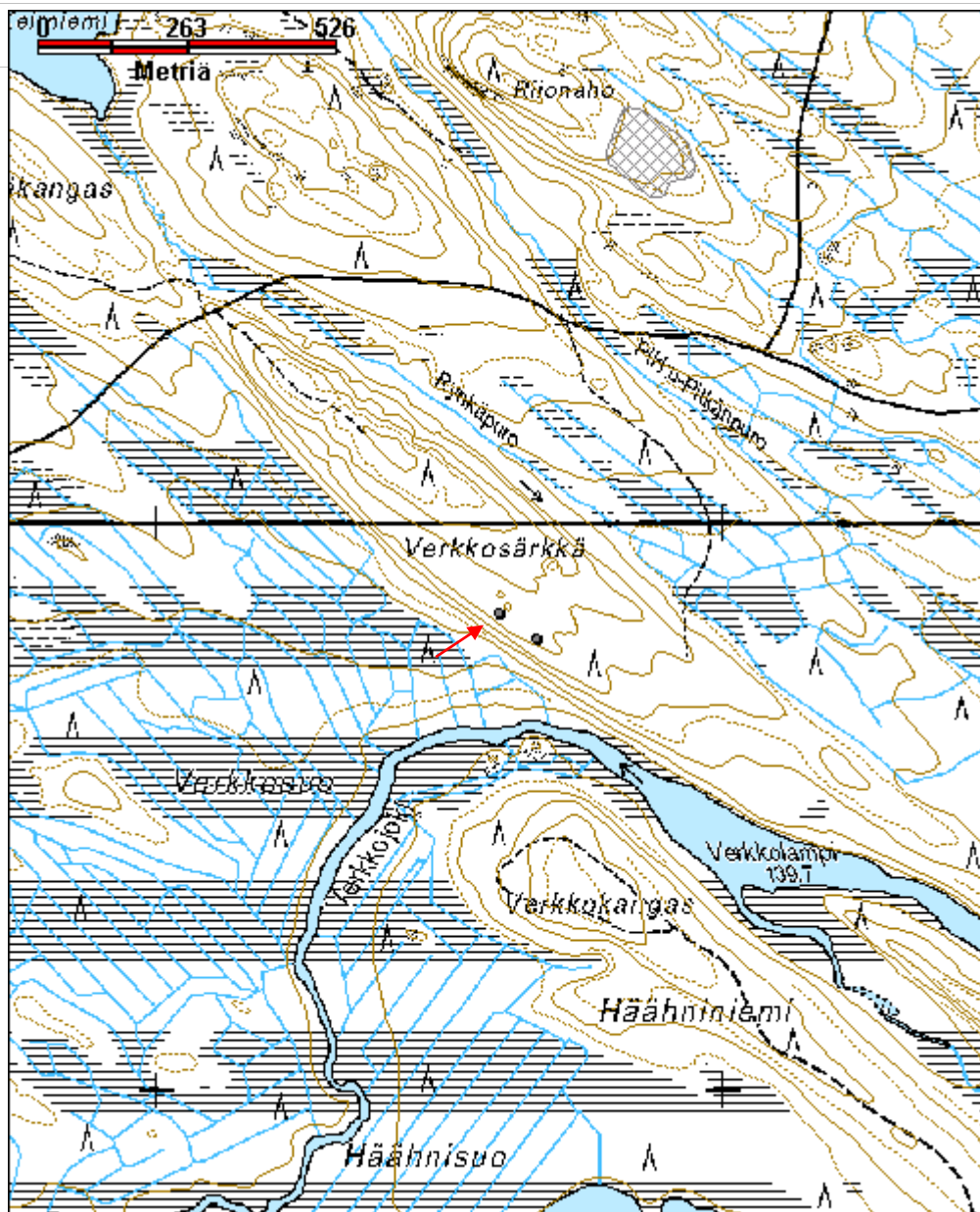
<i>Tarkastukset</i>

Viranomais- rekisterinro:		Kunto:	1 Hyvä
Arvotus:	3 Esitys mj-luokka II	Olotila:	2 Ei käytössä
Selitys:		Kohteen suojelu:	9 Muu suojeluarvo
		Selitys:	
Ympäristön suojelu:	0 Ei määritelty		
Selitys:			



LIE146 Verkkosärkkä pyyntikuoppa, Inga Nieminen dokumentoimassa.
Kuva Juuso Vattulainen.

Kohdetyyppi:	9 Valmistuspaikat/työpaikat	Copyright:	© Metsähallitus 2008 © Maanmittauslaitos 1/MML/08
Koordinaatit:	X 7049839, Y 3663604, Z 165	Mittakaava:	1:10000



5.2 Historiallisen ajan muinaisjäännöskohteet

649 rajamerkki	MH-tunnus: 163158
-----------------------	------------------------------

Kohdetyyppi:	17 Kivi- ja maarakenteet	Haltija:	131 Metsätalous Itä-Suomi
Ajoitus:	7116 Uusi aika	Ylläpitäjä:	131 Metsätalous Itä-Suomi
Rakentamisvuosi:		Kunta:	422 LIEKSA
Lukumäärä:			

Koordinaattiselitys:		Geometria tuotettu:	4 Gps-mittaus, korjaamaton
Koordinaatit:	X 7066743, Y 3654798	Löydöt:	

Taustatiedot

Esko Kuitusen ja Ari Kempaksen tiedonannot, peruskartta.

Ympäristön kuvaus

Suomen ja Venäjän välinen raja-aukko järven eteläpäässä. Metsä aukon molemmin puolin on nuorta sekametsää, aukolla kasvaa sammalia, jäkälää, kanervaa ja heiniä.

Kohteen kuvaus

Kohteessa on 1830-luvulla Stolbovan rauhan rajalle pystytetty rajamerkki, johon kuuluu rajan molemmin puolin asetetut luonnonkivet. Kivet ovat noin 1,5 metriä korkeita ja muodoltaan pyöreitä. Kiviin on tehty 10 senttimetriä korkeat kaiverukset vuonna 1934. Suomen puolen rajakivessä on teksti "SUOMI" ja vuosiluku "1934", Venäjän puolen kivessä on teksti "СССР" ja rajamerkin numero "649". Rajalla on useita rajamerkkejä samalta ajalta, jotka on juoksevasti numeroitu. Kaiverukset on maalattu valkoisella maalilla ja ne ovat kohti kaakkoa.

Kohteen rajaus

Kohde rajautuu pistemäisesti.

Tulkinta

Stolbovan rauhan rajalle pystytetty rajamerkki, valtakunnan raja kulkee edelleen samassa kohdassa.

Lisätietoja

Rajamerkeistä parittomat ovat Suomen ja parilliset Venäjän vastuulla. Rajamerkit pestään ja kaiverukset maalataan vuosittain.

Toimenpiteet

Tarkastukset

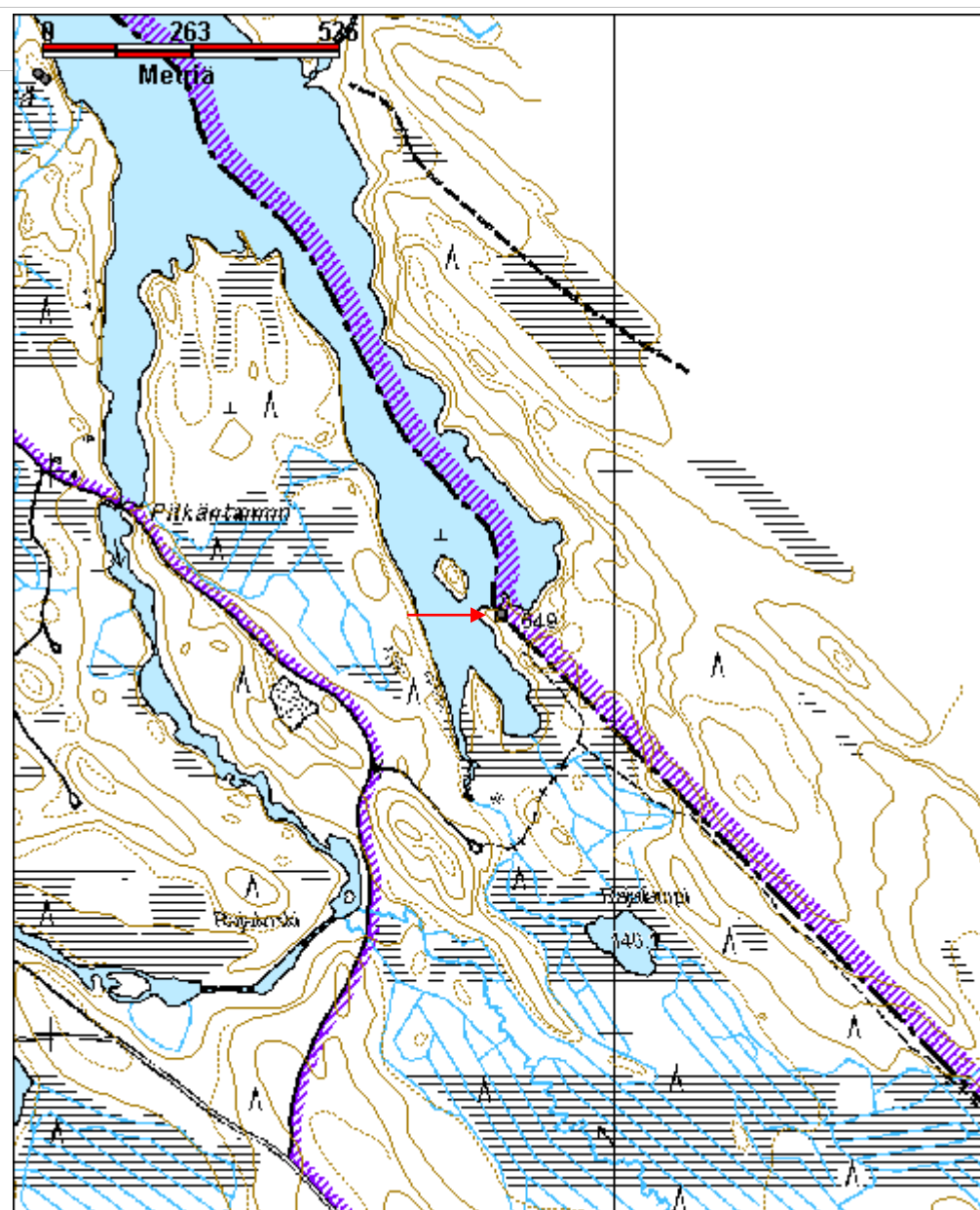
Viranomais- rekisterinro:		Kunto:	1 Hyvä
Arvotus:	3 Esitys mj-luokka II	Olotila:	1 Käytössä
Selitys:		Kohteen suojelu:	2 Muinaisjäännösrekisteri II
		Selitys:	

Ympäristön suojelu:	0 Ei määritelty
Selitys:	



LIE161 649 rajamerkki, kuvattu kaakosta.

Kohdetyyppi:	17 Kivi- ja maarakenteet	Copyright:	© Metsähallitus 2008 © Maanmittauslaitos 1/MML/08
Koordinaatit:	X 7066743, Y 3654798	Mittakaava:	1:10000



Heposuo karsikkopuu	MH-tunnus: 163270
----------------------------	------------------------------

Kohdetyyppi:	11 Taide/muistomerkit	Haltija:	131 Metsätalous Itä-Suomi
Ajoitus:	7118 Historiallinen aika	Ylläpitäjä:	131 Metsätalous Itä-Suomi
Rakentamisvuosi:		Kunta:	422 LIEKSA
Lukumäärä:			

Koordinaattiselitys:		Geometria tuotettu:	4 Gps-mittaus, korjaamaton
Koordinaatit:	X 7061123, Y 3636864, Z 170	Löydöt:	

Taustatiedot

Sutigis-havainto.

Ympäristön kuvaus

Heposuon ja Sikolammen välinen ojitettu sekämetsä, jossa kasvaa mäntyä ja koivua. Aluskasvillisuutena sammalia ja mustikkaa. Alueen eteläpuolella kulkee hiekkatie. Metsän kehitysluokka on 20.

Kohteen kuvaus

Kohteessa on ympäristöstään selkeästi erottuva noin 18 metriä korkea kelo, jonka ympäröimä on 2 metriä. Kelon kaakkoispuolella noin 1.5 metrin korkeudessa on 25 x 12 cm kokoinen pilkka, jonka yläosaan on kaiverrettu "1X92", viimeinen numero saattaa olla myös 9. Vuosiluvun alapuolelle on kaiverrettu kirjaimet "TL".

Vuosiluvun "X" on mahdollisesti numero 8, joka usein alueen karsikkopuissa on kaiverrettu suorina viivoja käyttämällä.

Kohteen rajaus

Kohde rajautuu pistemäisesti.

Tulkinta

Mahdollisesti karsikkopuu 1800-luvulta.

Lisätietoja

Toimenpiteet

Tarkastukset

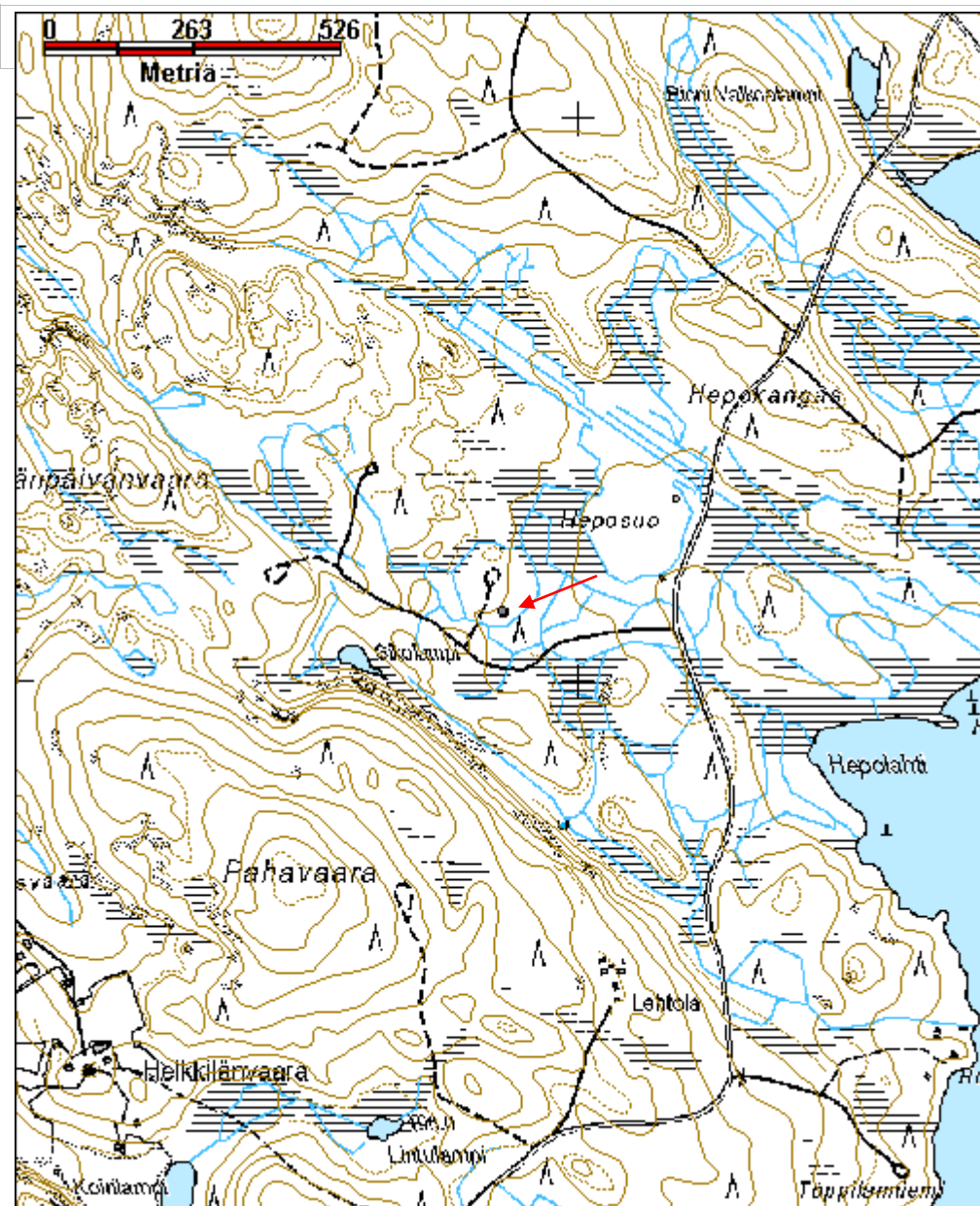
Viranomais- rekisterinro:		Kunto:	0 Ei määritelty
Arvotus:	3 Esitys mj-luokka II	Olotila:	2 Ei käytössä
Selitys:		Kohteen suojelu:	1 Muinaisjäännösrekisteri I
		Selitys:	

Ympäristön suojelu:	0 Ei määritelty
Selitys:	



LIE073 Heposuo merkkipuu, kuvattu kaakosta.

Kohdetyyppi:	11 Taide/muistomerkit	Copyright:	© Metsähallitus 2008 © Maanmittauslaitos 1/MML/08
Koordinaatit:	X 7061123, Y 3636864, Z 170	Mittakaava:	1:10000



Kinahmo röykkiö	MH-tunnus: 158895
------------------------	------------------------------

Kohdetyyppi:	17 Kivi- ja maarakenteet	Haltija:	131 Metsätalous Itä-Suomi
Ajoitus:	7199 Ajoitus epäselvä	Ylläpitäjä:	131 Metsätalous Itä-Suomi
Rakentamisvuosi:		Kunta:	422 LIEKSA
Lukumäärä:	1		

Koordinaattiselitys:		Geometria tuotettu:	4 Gps-mittaus, korjaamaton
Koordinaatit:	X 7021210, Y 3647788, Z 94	Löydöt:	

Taustatiedot

Sutigis-havainnon mukaan alueella on ollut asutusta 1600-luvulla.

Ympäristön kuvaus

Kinahmonsalmen itäranta. Kivikkoinen, osittain kostea alue, jossa kasvaa mäntyä ja koivua. Aluskavillisuutena mustikkaa, katajaa, mansikkaa ja oravanmarjaa. Metsän kehitysluokka on 30.

Kohteen kuvaus

Kohteessa on 5 x 2.5 m kokoinen suorakaiteen muotoinen kivilatomus, jonka korkeus on noin 0.3 metriä. Kivet ovat noin hevosenpään kokoisia ja osittain sammaleen ja jäkälän peittämiä. Joissain kivissä on näkyvissä tuorean näköisiä lohkopintoja. Näyttää myös hieman pengotulta.

Metsähallituksen Sutigis-tietokantaan kuviolle on merkitty 1600 -luvun asuinpaikka. Kiviraunio ei kuitenkaan vaikuta rakennuksen kiukaalta, eikä ympäristöstä havaittu muitakaan merkkejä vanhasta asutuksesta. Kasvillisuus kuitenkin poikkeaa ympäröivästä kasvillisuudesta hieman ja mahdollisesti kyseessä on vanhan pellon keskellä oleva viljelyröykkiö.

Kohteen rajaus

Kohde rajautuu pistemäisesti.

Tulkinta

Ajoitukseltaan epäselvä röykkiö, joka on mahdollisesti viljelyröykkiö.

Lisätietoja

Toimenpiteet

Tarkastukset

Tila: 3 Toteutettu 2013	Laji: 6 Suojeluarvojen tarkastus	Tarkastusvuosi:
Tarkastuspvm: 3.6.2013	Tarkastaja: I. Nieminen	
Kuvaus: KMO kulttuuriperintöinventointi, Lieksa 2013		

Viranomais- rekisterinro:		Kunto: 3 Huono
Arvotus:	8 Muu suojeluarvo	Olotila: 2 Ei käytössä
Selitys:		Kohteen suojelu: 9 Muu suojeluarvo
		Selitys:

Ympäristön suojelu:	0 Ei määritelty
Selitys:	



LIE055 Kinahmo kiviröykkiö kuvattu lounaasta.

Kohdetyyppi:	17 Kivi- ja maarakenteet	Copyright:	© Metsähallitus 2008 © Maanmittauslaitos 1/MML/08
Koordinaatit:	X 7021210, Y 3647788, Z 94	Mittakaava:	1:10000



Korkeakangas karsikkopuu	MH-tunnus: 163238
---------------------------------	-----------------------------

Kohdetyyppi:	11 Taide/muistomerkit	Haltija:	131 Metsätalous Itä-Suomi
Ajoitus:	7118 Historiallinen aika	Ylläpitäjä:	131 Metsätalous Itä-Suomi
Rakentamisvuosi:		Kunta:	422 LIEKSA
Lukumäärä:			

Koordinaattiselitys:		Geometria tuotettu:	4 Gps-mittaus, korjaamaton
Koordinaatit:	X 7044358, Y 3662372, Z 160	Löydöt:	

Taustatiedot

Taloukarta Lieksan hoitoalueesta vuodelta 1956.

Ympäristön kuvaus

Luode-kaakko -suuntainen hiekkapohjainen kumpare, jolla kasvaa mäntymetsää. Aluskasvillisuutena sammalia, mustikkaa ja puolukkaa. Metsän kehitysluokka on 30.

Kohteen kuvaus

Kumpareen lounaisrinteessä on kelottunut mänty, jonka länsipuolella on 85 x 20 cm kokoinen pilkka, jossa on kaiverrus "AK 19 10/3 07 AK RK".

Kohteen rajaus

Kohde rajautuu pistemäisesti.

Tulkinta

Karsikkopuu vuodelta 1907.

Lisätietoja

Toimenpiteet

Tarkastukset

Viranomaisrekisterinro:		Kunto:	0 Ei määritelty
Arvotus:	3 Esitys mj-luokka II	Olotila:	2 Ei käytössä
		Kohteen suojele:	2 Muinaisjäännösrekisteri II

Selitys:	Selitys:
Ympäristön suojelu:	0 Ei määritelty
Selitys:	



LIE138 Korkeakangas karsikkopuu, kuvattu lännestä.

Kunnarinniemi 2 tervahauta jäännös	MH-tunnus: 163598
---	------------------------------

Kohdetyyppi:	9 Valmistuspaikat/työpaikat	Haltija:	131 Metsätalous Itä-Suomi
Ajoitus:	7118 Historiallinen aika	Ylläpitäjä:	131 Metsätalous Itä-Suomi
Rakentamisvuosi:		Kunta:	422 LIEKSA
Lukumäärä:			

Koordinaattiselitys:		Geometria tuotettu:	4 Gps-mittaus, korjaamaton
Koordinaatit:	X 7048327, Y 3651462, Z 120	Löydöt:	

Taustatiedot

Kohde löytyi inventoinnissa.

Ympäristön kuvaus

Sauvonjärven Kilinsalmen länsiranta, joka on hietapohjainen. Alueella kasvaa mäntymetsää, jossa aluskasvillisuutena sammalta, puolukkaa, mustikkaa. Metsän kehitysluokka on 30.

Kohteen kuvaus

Kohteessa on 5.7 metriä halkaisijaltaan oleva tervahauta, jossa ei ole varsinaista selkeää halssia, vaan aukko vallissa kohti järveä, koilliseen. Valli on noin 0.4 m ympäröivää maanpintaa korkeampi. Haudan pohja on ympäröivän maanpinnan tasalla. Vallin ulkopuolella on kuoppia.

Kohteen rajaus

Kohde rajautuu pistemäisesti.

Tulkinta

Ajoitukseltaan epäselvä tervahauta.

Lisätietoja

Toimenpiteet

Tarkastukset

Viranomaisrekisterinro:	Kunto:	1 Hyvä
	Olotila:	2 Ei käytössä

Arvotus:	3 Esitys mj-luokka II	Kohteen suojelu:	2 Muinaisjäännösrekisteri II
Selitys:		Selitys:	
Ympäristön suojelu:	0 Ei määritelty		
Selitys:			



LIE111 Kunnarinniemi 2 tervahauta, vallin aukko keskellä kuvaa. Kuvattu koillisesta.

Kohdetyyppi:	9 Valmistuspaikat/työpaikat	Copyright:	© <i>Metsähallitus</i> 2008 © <i>Maanmittauslaitos</i> 1/MML/08
Koordinaatit:	X 7048327, Y 3651462, Z 120	Mittakaava:	1:5000



Kunnarinniemi hiilimiilu jäännös	MH-tunnus: 163599
---	------------------------------

Kohdetyyppi:	9 Valmistuspaikat/työpaikat	Haltija:	131 Metsätalous Itä-Suomi
Ajoitus:	7118 Historiallinen aika	Ylläpitäjä:	131 Metsätalous Itä-Suomi
Rakentamisvuosi:		Kunta:	422 LIEKSA
Lukumäärä:			

Koordinaattiselitys:		Geometria tuotettu:	4 Gps-mittaus, korjaamaton
Koordinaatit:	X 7048084, Y 3651258, Z 120	Löydöt:	

Taustatiedot

Muinaisjäännösrekisteri.

Ympäristön kuvaus

Sauvonjärven Aittolahden itäranta Kunnarinniemen vievän hiekkatien länsipuoli. Hiekkapohjainen mäntykangas, jossa aluskasvillisuutena sammalta, mustikkaa ja puolukkaa. Metsän kehitysluokka on 20.

Kohteen kuvaus

Muinaisjäännösrekisteri:

"Kohde sijaitsee Sauvonjärven länsipuolella olevan Kunnarinniemen tyvessä, Aittolahden kaakkoisimman sopen rannalla. Paikalla on kolme suurta, halkaisijaltaan 10-metristä miilukumpua, joista eteläisimmän alueen halki kulkeva tie on osittain halkaissut ja hiiliä on pitkin pientareita. Alue on hiekkapohjaista mäntykangasta. Tien leikkauksessa on myös palaneita kiviä, mikä saattaa viitata myös kivikautiseen asuinpaikkaan - sijainti ainakin on otollinen kivikautiselle asuinpaikalle"

Kohde tarkastettiin heinäkuussa 2013. Kolme hiilimiilunjäännöstä dokumentoitiin, mutta palaneita kiviä ei tien leikkauksessa havaittu.

Pohjoisin hiilimiilu sijaitsee koordinaattipisteessä 3651252, 7048109. Miilu on halkaisijaltaan 15 m kokoisen ojan rajaama 0.5 metriä korkea maakumpu.

Keskimmäinen hiilimiilu sijaitsee koordinaattipisteessä 3651250, 7048076. Miilua kiertää halkaisijaltaan 17 metrin kokoinen maavalli, jonka keskellä on halkaisijaltaan 10 m kokoinen , 0.5 metriä korkea maakumpu.

Eteläisin hiilimiilu sijaitsee koordinaattipisteessä 3651267, 7048061. Miilu on halkaisijaltaan 13 metrin kokoinen ja kumpumainen. Hiekkatie on osittain tuhonnut miilun.

Kohteen rajaus

Kohde rajautuu alueeksi maastossa havaittujen jäännösten mukaisesti.

Tulkinta

Kolme ajoitukseltaan epäselvää kumpumaista hiilimiilua, joista eteläisin on osittain hiekkatien tuhoama.

Lisätietoja

Toimenpiteet

Tarkastukset

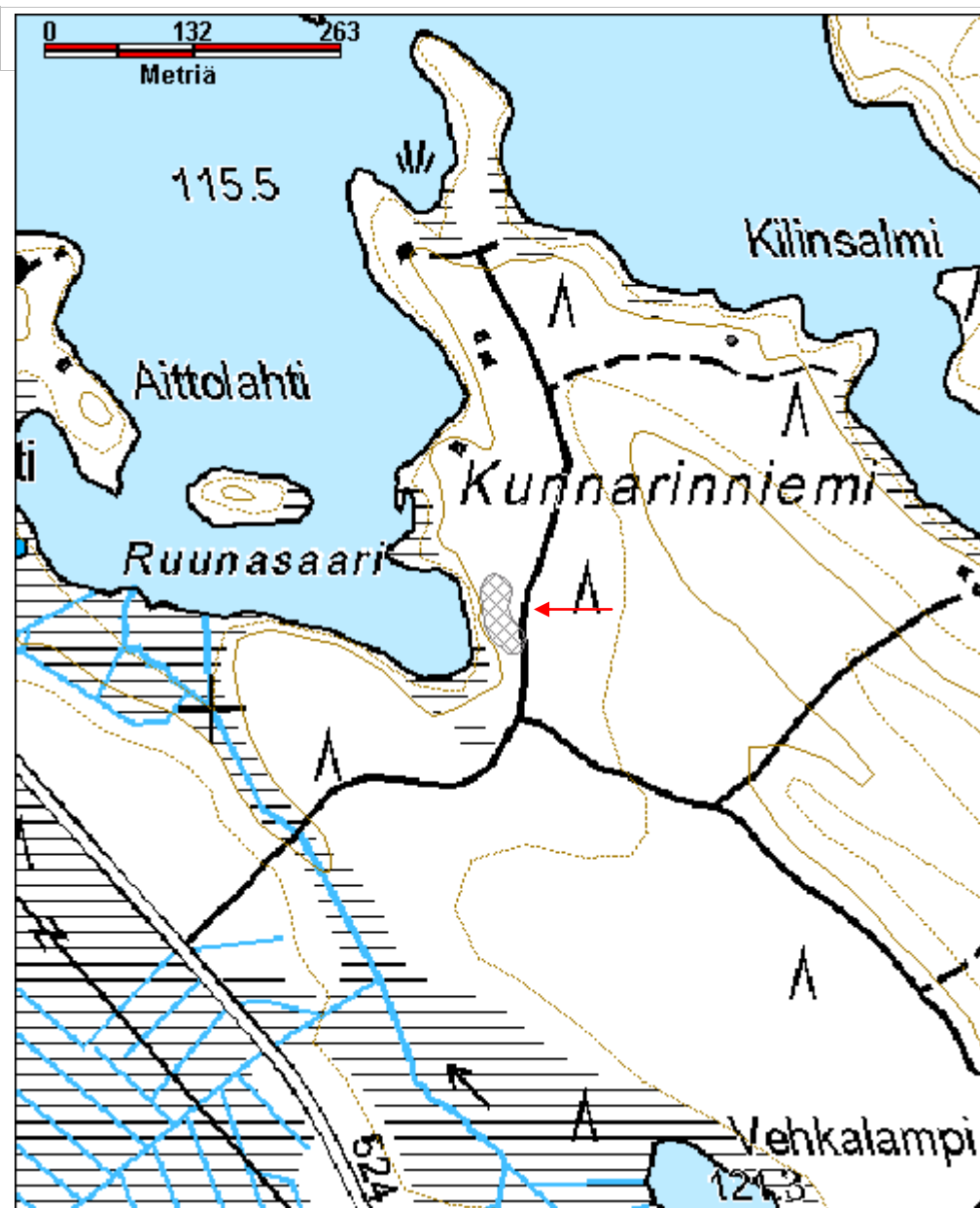
Viranomais- rekisterinro:	1000004779	Kunto:	2 Keskinertainen
Arvotus:	3 Esitys mj-luokka II	Olotila:	2 Ei käytössä
Selitys:		Kohteen suojelu:	2 Muinaisjäännösrekisteri II
		Selitys:	

Ympäristön suojelu:	0 Ei määritelty
Selitys:	



LIE112 Kunnarinniemi hiilimiilu 2 kuvattu idästä.

Kohdetyyppi:	9 Valmistuspaikat/työpaikat	Copyright:	© <i>Metsähallitus</i> 2008 © <i>Maanmittauslaitos</i> 1/MML/08
Koordinaatit:	X 7048084, Y 3651258, Z 120	Mittakaava:	1:5000



Leppisuo karsikkopuu	MH-tunnus: 158917
-----------------------------	-----------------------------

Kohdetyyppi:	11 Taide/muistomerkit	Haltija:	131 Metsätalous Itä-Suomi
Ajoitus:	7118 Historiallinen aika	Ylläpitäjä:	131 Metsätalous Itä-Suomi
Rakentamisvuosi:		Kunta:	422 LIEKSA
Lukumäärä:			

Koordinaattiselitys:		Geometria tuotettu:	4 Gps-mittaus, korjaamaton
Koordinaatit:	X 7061008, Y 3643031, Z 145	Löydöt:	

Taustatiedot

Sutigis-havainto.

Ympäristön kuvaus

Ojitettu suo, jossa kasvaa mäntyjä, koivuja ja katajaa, aluskasvillisuutena sammalta, heinää, kanervaa, puolukkaa ja juolukkaa.

Kohteen kuvaus

Kohteessa on kelottunut mänty, jonka pohjoispuolella on metrin korkea, 19 cm leveä pilkka. Pilkan yläosaan on kaiverrettu numerot 188 ja numeroiden alapuolelle kirjain A. Pilkan oikea reuna ja alareuna ovat lohjenneet siten, ettei kaiverrettua pintaa ole enää jäljellä. Kaiverukset ovat kulmikkaita ja 11 cm korkeita.

Kohteen rajaus

Kohde rajautuu pistemäisesti.

Tulkinta

Lisätietoja

Toimenpiteet

Tarkastukset

Viranomaisrekisterinro:	Kunto:	2 Kesinkertainen
	Olotila:	2 Ei käytössä

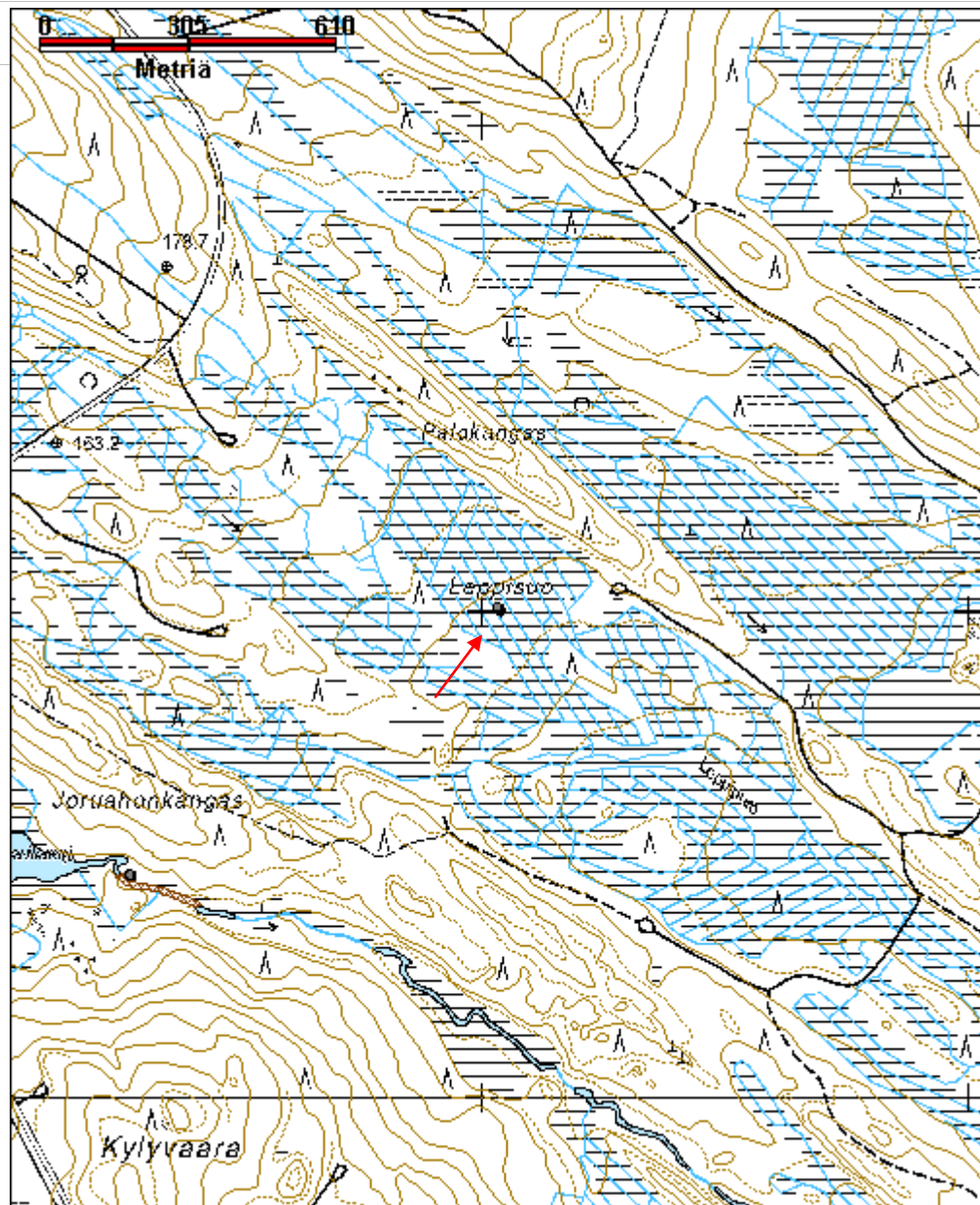
Arvotus:	3 Esitys mj-luokka II	Kohteen suojelu:	2 Muinaisjäännösrekisteri II
Selitys:		Selitys:	

Ympäristön suojelu:	0 Ei määritelty
Selitys:	



LIE056 Leppisuo karsikkopuun pilkka kuvattu pohjoisesta.

Kohdetyyppi:	11 Taide/muistomerkit	Copyright:	© Metsähallitus 2008 © Maanmittauslaitos 1/MML/08
Koordinaatit:	X 7061008, Y 3643031, Z 145	Mittakaava:	1:11600



Markenkangas tervahauta jäännös	MH-tunnus: 163159
--	------------------------------

Kohdetyyppi:	9 Valmistuspaikat/työpaikat	Haltija:	131 Metsätalous Itä-Suomi
Ajoitus:	7118 Historiallinen aika	Ylläpitäjä:	131 Metsätalous Itä-Suomi
Rakentamisvuosi:		Kunta:	422 LIEKSA
Lukumäärä:			

Koordinaattiselitys:		Geometria tuotettu:	4 Gps-mittaus, korjaamaton
Koordinaatit:	X 7045160, Y 3663230, Z 155	Löydöt:	

Taustatiedot

Merkintä peruskartalla.

Ympäristön kuvaus

Markenlammen pohjoispuolinen luode-kaakko -suuntainen hiekkaharjanne, jonka keskellä kulkee hiekkatie. Harjanteen molemmin puolin on ojitettuja kosteikkoja. Harjanteella kasvaa mäntytaimokkoa, jossa aluskasvillisuutena sammalia, jäkäliä, mustikkaa, puolukkaa ja kanervaa. Metsän kasvatuluokka on 10.

Kohteen kuvaus

Kohteessa on kahteen kertaan poltetun tervahaudan jäännös, jonka uloimman vallin halkaisija on 8.5 metriä ja sisemmän 4 metriä. Vai ulommassa vallissa on aukko lounasta kohti olevan halssin kohdalla. Halssi on 4 metriä pitkä ja 1.8 metriä leveä. Ulompi valli on 2,5 metriä ja sisempi 1.3 metriä leveä. Vallit ovat noin 1.5 metriä korkeat. Tervahaudan keskikohta on ympäröivän maanpinnan tasalla. Haudan ulkopuolella on kuoppia.

Kohteen rajaus

Kohde rajautuu pistemäisesti.

Tulkinta

Ajoitukseltaan epäselvä tervahauta.

Lisätietoja

Toimenpiteet

Tarkastukset

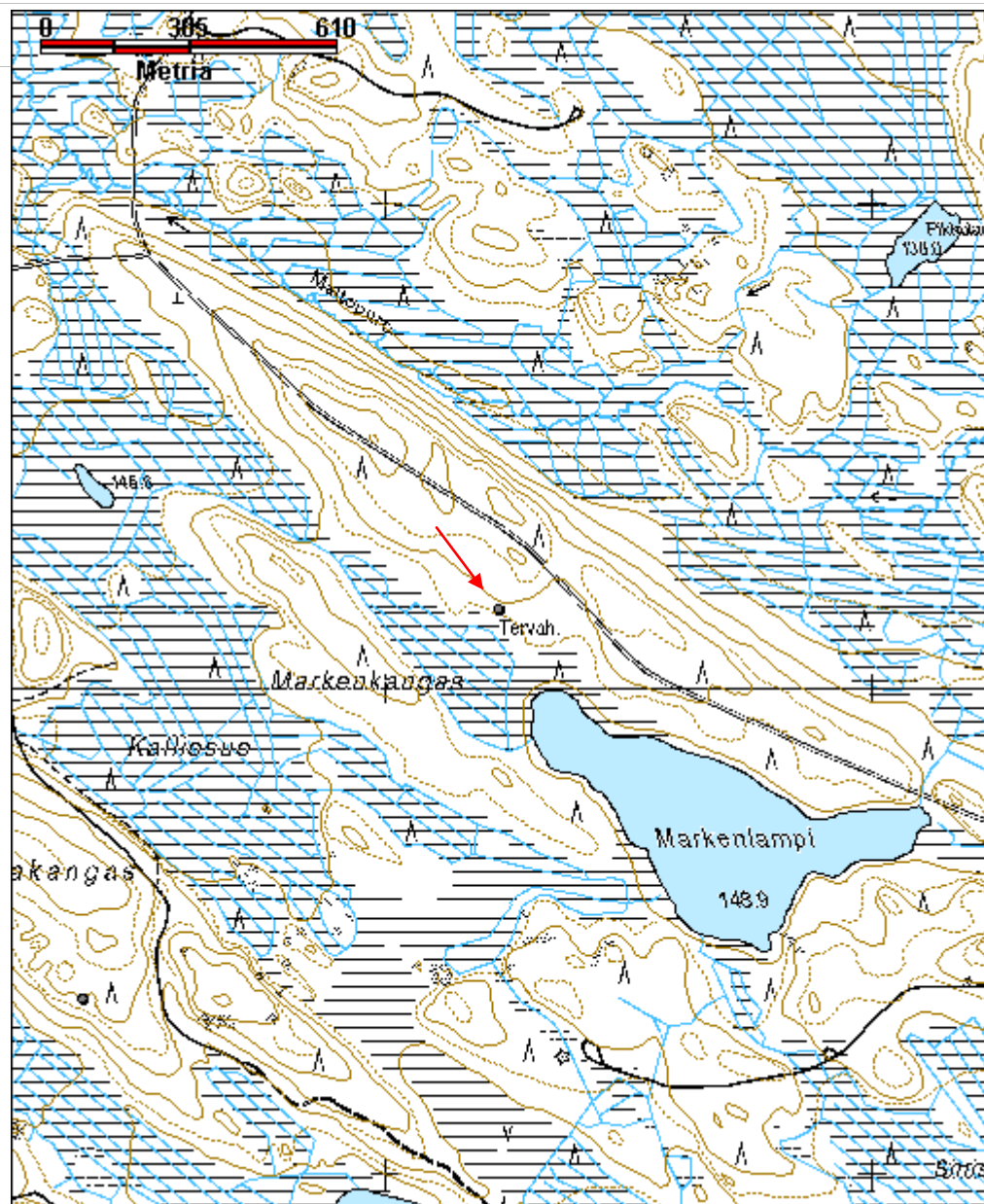
Viranomais- rekisterinro:		Kunto:	2 Keskinertainen
Arvotus:	3 Esitys mj-luokka II	Olotila:	2 Ei käytössä
Selitys:		Kohteen suojelu:	2 Muinaisjäännösrekisteri II
Selitys:		Selitys:	

Ympäristön suojelu:	0 Ei määritelty
Selitys:	



LIE104 Markenkangas tervahauta. Kuvassa sisempää vallia ja sen vasemmalla puolella kohti lounasta laskeva halssi. Kuvattu idästä.

Kohdetyyppi:	9 Valmistuspaikat/työpaikat	Copyright:	© <i>Metsähallitus</i> 2008 © <i>Maanmittauslaitos</i> 1/MML/08
Koordinaatit:	X 7045160, Y 3663230, Z 155	Mittakaava:	1:11600



Munakangas karsikkopuu	MH-tunnus: 159475
-------------------------------	------------------------------

Kohdetyyppi:	11 Taide/muistomerkit	Haltija:	131 Metsätalous Itä-Suomi
Ajoitus:	7116 Uusi aika	Ylläpitäjä:	131 Metsätalous Itä-Suomi
Rakentamisvuosi:		Kunta:	422 LIEKSA
Lukumäärä:	1		

Koordinaattiselitys:		Geometria tuotettu:	4 Gps-mittaus, korjaamaton
Koordinaatit:	X 7057493, Y 3656624, Z 160	Löydöt:	

Taustatiedot

Sutigis-havainto.

Ympäristön kuvaus

Munakangas-niminen, luode-kaakko -suuntainen hiekkaharjanne, joka on hakattu lähes puuttomaksi. Harjanteen molemmin puolin on kosteikkoalueet. Kehitysluokka 0.

Kohteen kuvaus

Kohteessa on lahosta tyvestä katkennut ja kaatunut noin 20 metriä pitkä kelo. Kelon kyljessä on 0.6 x 0.35 m kokoinen pilkka, johon on kaiverrettu vuosiluku 1822, sen alla hieman epäselvät kirjaimet, mahdollisesti AP (saattaa olla myös AT tai AJ). Kaiverruksen perässä on mahdollisesti paljon uudempi AH. Pilkan alaosaan on kaiverrettu vuosiluku 1981.

Sutigis-havainto on marraskuulta 2005, jolloin puu on ollut vielä pystyssä.

Kohteen rajaus

Kohde rajautuu pistemäisesti.

Tulkinta

Karsikkopuu.

Lisätietoja

Toimenpiteet

Tarkastukset

Tila: 3 Toteutettu
2013

Laji: 6 Suojeluarvojen tarkastus

Tarkastusvuosi:

Tarkastuspvm: 17.6.2013 Tarkastaja: I. Nieminen
 Kuvaus: KMO kulttuuriperintöinventointi, Lieksa 2013

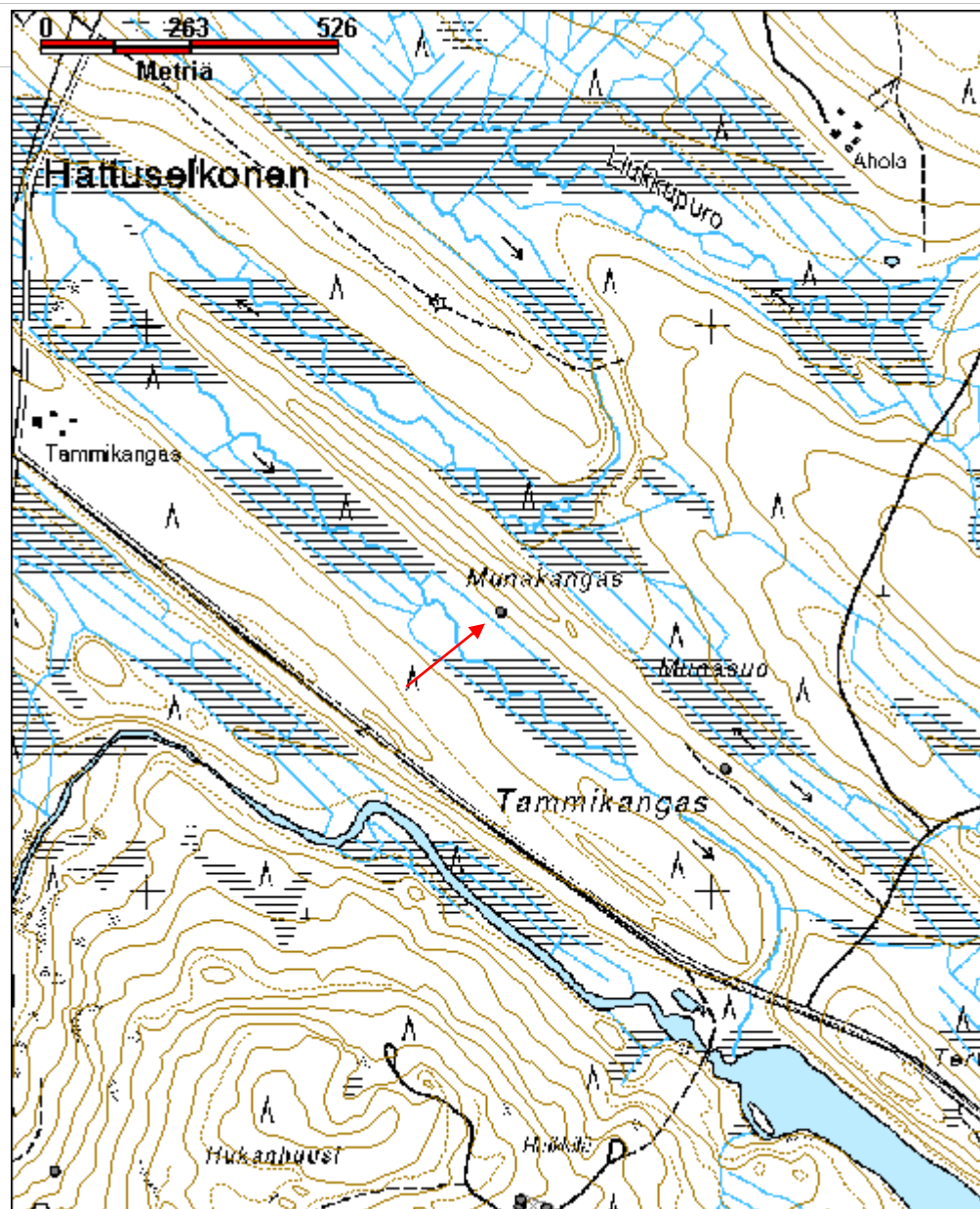
Viranomais- rekisterinro:		Kunto:	3 Huono
Arvotus:	3 Esitys mj-luokka II	Olotila:	2 Ei käytössä
Selitys:		Kohteen suojelu:	2 Muinaisjäännösrekisteri II
		Selitys:	

Ympäristön suojelu:	0 Ei määritelty
Selitys:	



LIE096 Munakangas karsikkopuu kuvattu idästä.

Kohdetyyppi:	11 Taide/muistomerkit	Copyright:	© Metsähallitus 2008 © Maanmittauslaitos 1/MML/08
Koordinaatit:	X 7057493, Y 3656624, Z 160	Mittakaava:	1:10000



Pankajärvi Metelinsaari kalmisto	MH-tunnus: 156349
---	------------------------------

Kohdetyyppi:	3 Hautapaikat	Haltija:	131 Metsätalous Itä-Suomi
Ajoitus:	7118 Historiallinen aika	Ylläpitäjä:	131 Metsätalous Itä-Suomi
Rakentamisvuosi:		Kunta:	422 LIEKSA
Lukumäärä:	2		

Koordinaattiselitys:		Geometria tuotettu:	4 Gps-mittaus, korjaamaton
Koordinaatit:	X 7036092, Y 3657837, Z 120	Löydöt:	

Taustatiedot

Ympäristön kuvaus

Pankajärven pohjoisosassa, lähellä länsirantaa on Metelinsaari, joka on nykyisin kaksiosainen. Molemmilla puoliskoilla sijaitsee perimätiedon mukaan ortodoksikalmisto. Kalmistot on merkitty myös peruskarttaan.

Kohteen kuvaus

Koordinaattien perusteella kalmistojen paikaksi arveltuissa kohdissa ei havaittu mitään maan pinnalle näkyviä rakenteita, kuten hautapainauksia.

Kohde tarkastettiin elokuussa 2013. Saarilla olevan kuopat ovat kooltaan ja muodoltaan epämääräisiä ja ovat todennäköisesti vanhoja tuulenskaatoja. Läntisemmän saaren lounaisimmassa niemenkärjessä lähellä kuikkasaarta olivat selkeimmät kuopat, mutta ne eivät vaikuttaneet hautapainanteilta. Saaria käveltiin läpi metallinpaljastimen kanssa. Ainoastaan läntisemmän saaren korkeimmalla kohdalla, johon piste on merkitty ja jossa tuntui kunnan alla kiviä, antoi paljastin ilmoituksia metallista. Alueella on kuitenkin paljon kalastukseen liittyvää välineistöä ja todennäköisesti piippaukset johtuivat niistä.

Alueella ei havaittu merkkejä hautauksista. Saarten korkeimmalla kohdalla, johon kalmisto on peruskarttaan merkitty, tuntui kunnan alla kiviä. Kivet saattavat olla paikalla luontaisesti. Aluetta käveltiin läpi metallinpaljastimen kanssa. Kivien kohdalla metallinpaljasti ilmaisi metallia, mutta kyseessä saattaa olla kalastukseen liittyvät välineet, joita alueella on maassa jonkin verran.

Kohteen rajaus

Tulkinta

Lisätietoja

--

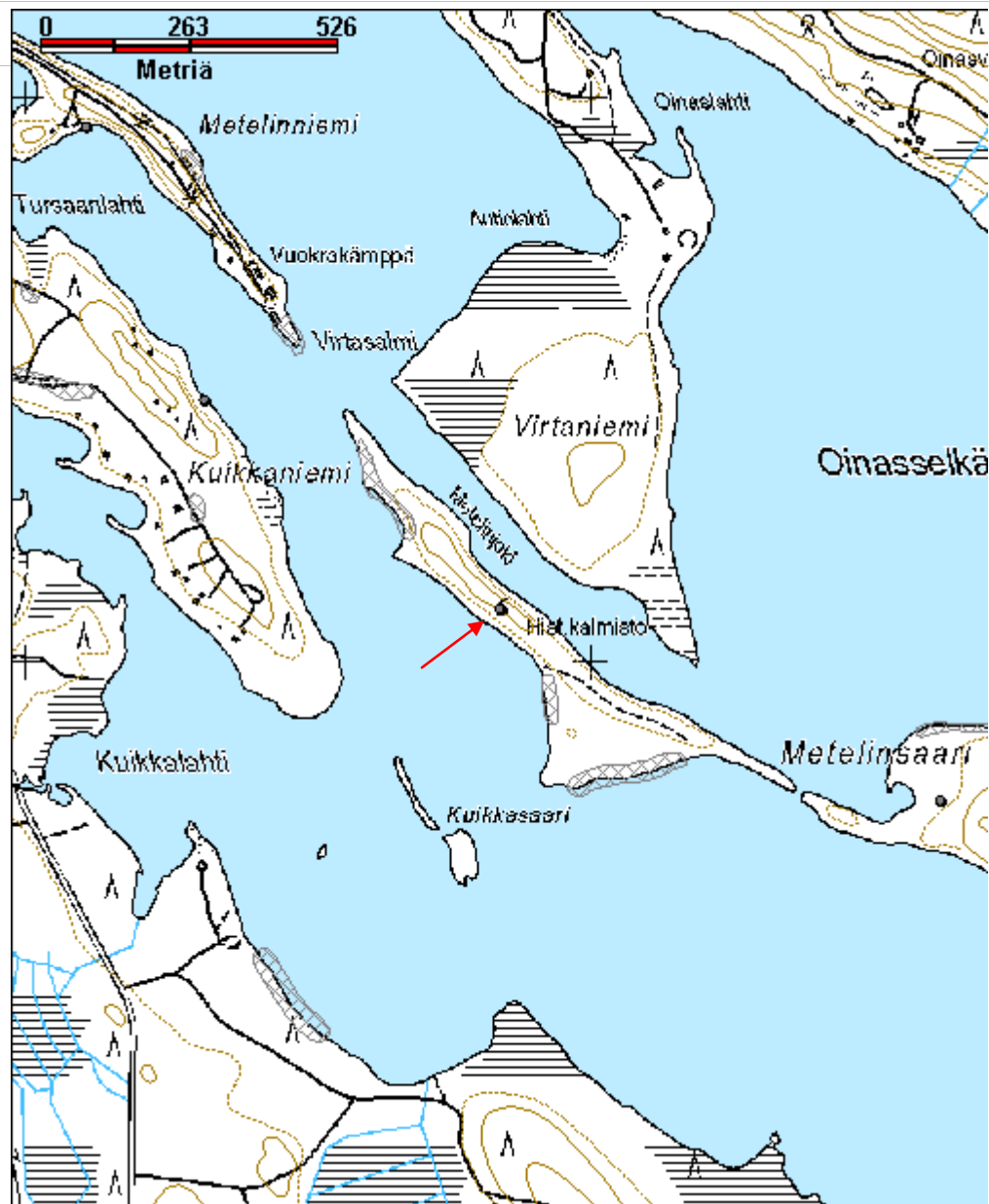
Toimenpiteet

<i>Tarkastukset</i>		
Tila: 3 Toteutettu	Laji: 6 Suojeluarvojen tarkastus	Tarkastusvuosi: 2006
Tarkastuspvm: 21.9.2006 Tarkastaja: P. Pesonen & J. Laitinen		
Kuvaus: Lieksan inventointi		

Viranomais- rekisterinro:	422500017	Kunto:	0 Ei määritelty
Arvotus:	3 Esitys mj-luokka II	Olotila:	2 Ei käytössä
Selitys:		Kohteen suojelu:	2 Muinaisjäännösrekisteri II
		Selitys:	

Ympäristön suojaus:	0 Ei määritelty
Selitys:	

Kohdetyyppi:	3 Hautapaikat	Copyright:	© Metsähallitus 2008 © Maanmittauslaitos 1/MML/08
Koordinaatit:	X 7036092, Y 3657837, Z 120	Mittakaava:	1:10000



Piilonen 1 merkkipuu	MH-tunnus: 157388
-----------------------------	-----------------------------

Kohdetyyppi:	11 Taide/muistomerkit	Haltija:	131 Metsätalous Itä-Suomi
Ajoitus:	7116 Uusi aika	Ylläpitäjä:	131 Metsätalous Itä-Suomi
Rakentamisvuosi:		Kunta:	422 LIEKSA
Lukumäärä:	3		

Koordinaattiselitys:		Geometria tuotettu:	8 Digitointi, mittakaava <1:2000
Koordinaatit:	X 7047183, Y 3660318, Z 140	Löydöt:	

Taustatiedot

Kohde saatiin tietoon rajamies Määtän neuvomana.

Ympäristön kuvaus

Kyseessä on harjumaasto ja pääharjanteesta koilliseen kaartuva loivasti kohti maantietä laskeva erillinen harjanne. Pääpuustona mänty, kuiva kangas.

Kohteen kuvaus

Kohteeseen kuuluu kolme mäntyä, joissa on 1800 -luvun vuosilukukaiveruksia ja nimikirjaimia. Ko. männyt on kolottu joskus ja ne ovat kelottuneet. Kooltaan ne ovat alueella kasvavaa kasvatusmetsää selvästi isompia ja erottuvat hyvin. Männyt ovat noin parin kymmenen metrin päässä toisistaan. Läntisin on noin 5-10 metriä tiestä itään, keskimäinen edellisestä noin 20 metriä kaakkoon ja ja eteläisin suunnilleen saman verran edellisestä kaakkoon.

Eteläisimmässä männyssä on koro, johon on veistetty vuosiluku 1859 ja nimikirjaimet J.S tai T.S. Korossa on myös muita heikommin erottuvia kaiveruksia. Keskimmaisessä männyssä on koro, johon on veistetty vuosiluku 1857. Vuosiluku on molemmista reunoista hieman kasvanut koron sisään. Vuosiluvun alla on nimikirjaimet M.M. sekä niiden alla heikommin erottuva kaiverus. Tien reunassa sijaitsevassa läntisimmässä merkkipuussa on koro johon on kaiverrettu ylimmäksi vuosiluku 1858 ja sen alle päivämäärä 17.4 ja sen alle nimikirjaimet I.K.

Kohteen rajaus

Kohde rajautuu aluemaisesti puiden levinnän mukaan. Alueen ympäristöä tarkastettiin laajalti, mutta muita merkkipuita ei haivaittu.

Tulkinta

Kyseessä ovat 1800 -luvulla peräkkäisinä vuosina tehdyt kaiverukset, jotka nimikirjaimien perusteella ovat eri henkilöiden tekemiä: 1857 M.M: 1858 I.K. ja 1859 J.S tai T.S.

Vuoden 1858 kaiverus on tehty huhtikuussa. Kaikki puut on kolottu. Mikäli

koloukset on tehty yhtä aikaa kuin kaiverrukset, on mahdollista, että kyseessä olisi esim. kaskialue ja sen puihin tehdyt omistusmerkinnät. Tätä ajatusta ei ehkä kuitenkaan tue se, että hyvin pienellä alueella on merkinnät perättäisiltä vuosilta ja eri henkilöiden tekeminä. Toinen vaihtoehto voisi olla, että kulkureitin varrelle on jostain syystä tehty merkintöjä.

Lisätietoja

Toimenpiteet

Tarkastukset

Tila: 3 Toteutettu Laji: 6 Suojeluarvojen tarkastus Tarkastusvuosi: 2010
 Tarkastuspvm: 3.7.2010 Tarkastaja: J. Taivainen
 Kuvaus: KMO kulttuuriperintöinventointi

Viranomais-		Kunto:	2 Kesinkertainen
rekisterinro:		Olotila:	2 Ei käytössä
Arvotus:	3 Esitys mj-luokka II	Kohteen	9 Muu suojeluarvo
		suojelu:	
Selitys:		Selitys:	

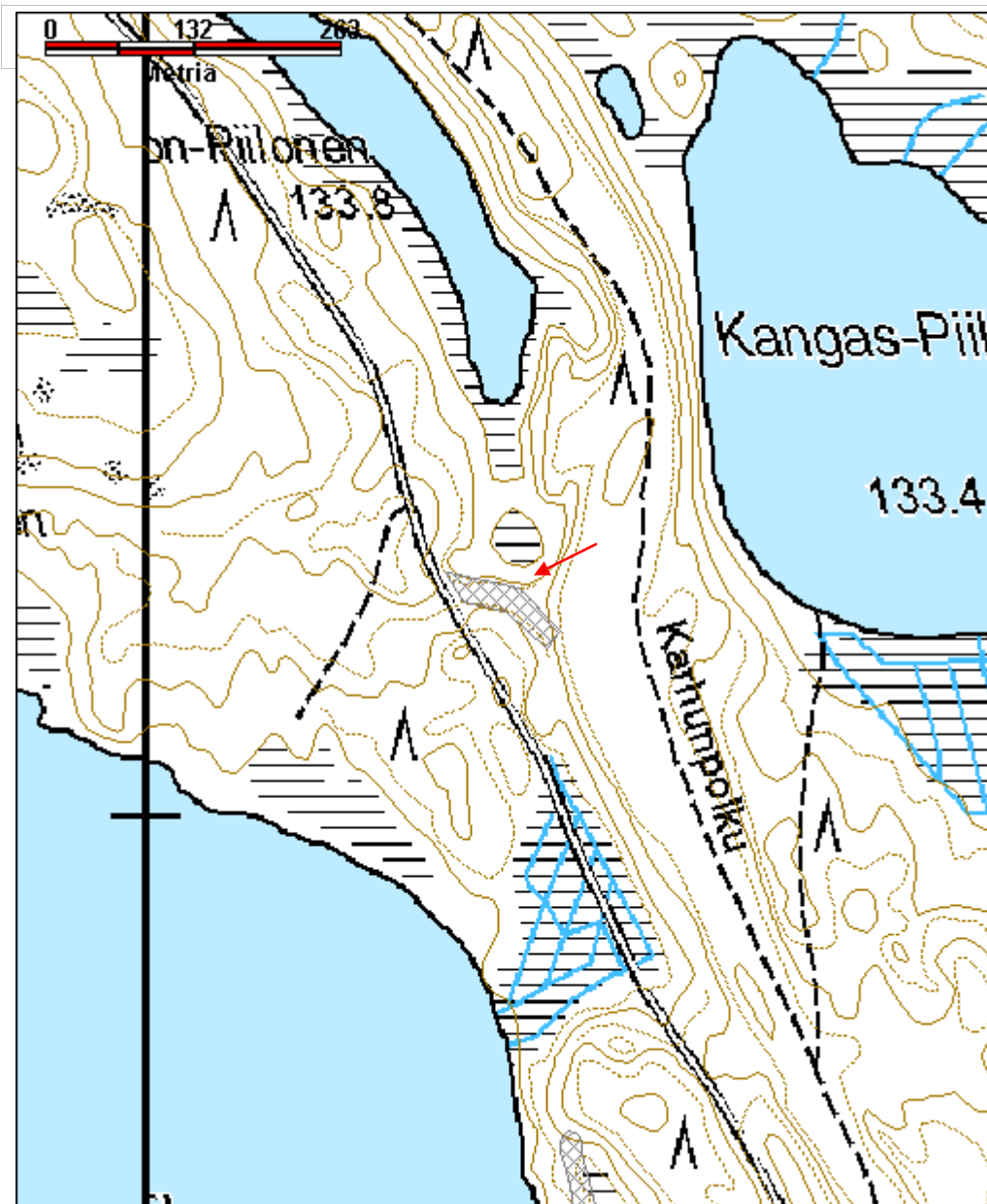
Ympäristön	0 Ei määritelty
suojelu:	

Selitys:



LIE108 Piilonen 1 Läntisin karsikkopuu.

Kohdetyyppi:	11 Taide/muistomerkit	Copyright:	© Metsähallitus 2008 © Maanmittauslaitos 1/MML/08
Koordinaatit:	X 7047183, Y 3660318, Z 140	Mittakaava:	1:5000



Pirttivalama tervahauta	MH-tunnus: 159202
--------------------------------	------------------------------

Kohdetyyppi:	9 Valmistuspaikat/työpaikat	Haltija:	131 Metsätalous Itä-Suomi
Ajoitus:	7116 Uusi aika	Ylläpitäjä:	131 Metsätalous Itä-Suomi
Rakentamisvuosi:		Kunta:	422 LIEKSA
Lukumäärä:	1		

Koordinaattiselitys:		Geometria tuotettu:	4 Gps-mittaus, korjaamaton
Koordinaatit:	X 7066990, Y 3651821, Z 157	Löydöt:	

Taustatiedot

Kohde on merkitty peruskarttaan.

Ympäristön kuvaus

Saarivalamasta itään johtavan hiekkatien eteläpuolinen rinne, jossa kasvaa mäntymetsää. Aluskasvillisuutena rahkasammalta, seinäsammalta, poronjäkälää, mustikkaa. Alueen eteläpuolella on ojitettu kosteikko. Kohteen päällä kasvaa ympäristöstä poiketen myös kuusia. Metsän kehitysuokka on 20.

Kohteen kuvaus

Kohteessa on 8.5 x 7.5 m kokoinen tervahauta, jonka halssi on etelään päin. Halssi on 5 x 1.3 m kokoinen ja sen syvyys on noin 0.8 m. Haudan pohjois- ja länsipuolella on kuoppia. Tervahaudan pohja on noin 0.3 m syvemmällä kuin ympäröivä maanpinta. Tervapirtin jäännöstä ei ympäristössä havaittu, mutta haudan länsipuolella havaittiin pino osittain palanutta puutavaraa, joka mahdollisesti on peräisin paikalla sijainneesta rakennuksesta.

Kohteesta noin 560 metriä länteen oli Metsähallituksen tietokantaan merkitty havainto tervahaudasta, joka kuitenkin paljastui ihmisentekemäksi, sittemmin tyhjentyneeksi lammeksi, johon on johdettu vesi läheisestä lähteestä.

Kohteen rajaus

Kohde rajautuu pistemäisesti.

Tulkinta

Tervahauta.

Lisätietoja

Toimenpiteet

TarkastuksetTila: 3 Toteutettu
2013

Laji: 6 Suojeluarvojen tarkastus

Tarkastusvuosi:

Tarkastuspvm: 12.6.2013 Tarkastaja: I. Nieminen

Kuvaus: KMO kulttuuriperintöinventointi, Lieksa 2013

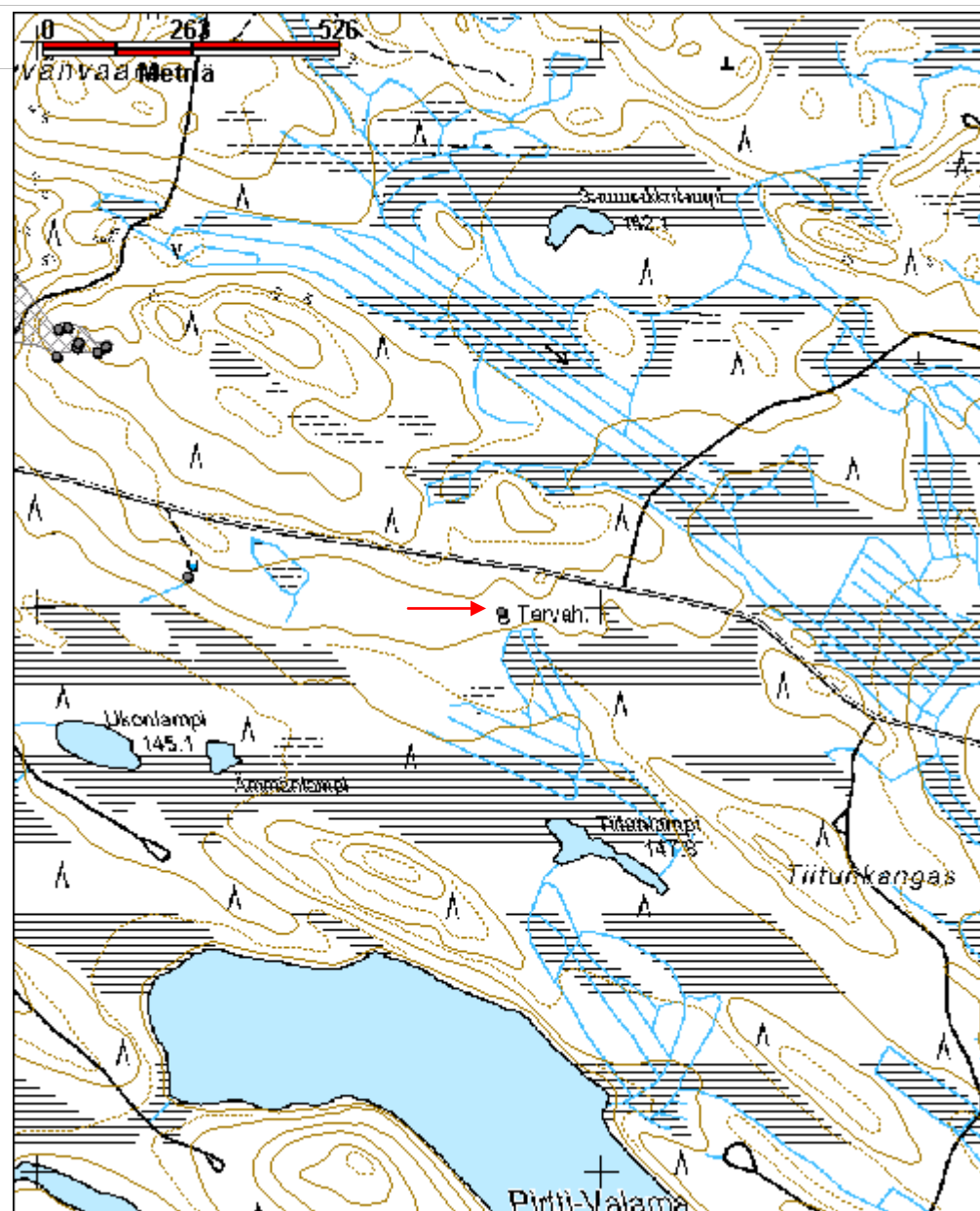
**Viranomais-
rekisterinro:****Kunto:** 1 Hyvä**Olotila:** 2 Ei käytössä**Arvotus:** 3 Esitys mj-luokka II**Kohteen
suojelu:** 9 Muu suojeluarvo**Selitys:****Selitys:****Ympäristön
suojelu:**

0 Ei määritelty

Selitys:

LIE082 Harjoittelija Juuso Vattulainen ja metsuri Markku Oinonen mittaamassa Pirttivalaman tervahaudan halkaisijaa. Kuvattu idästä.

Kohdetyyppi:	9 Valmistuspaikat/työpaikat	Copyright:	© Metsähallitus 2008 © Maanmittauslaitos 1/MML/08
Koordinaatit:	X 7066990, Y 3651821, Z 157	Mittakaava:	1:10000



Saarelainen asuin- ja hautapaikka jäännös	MH-tunnus: 163496
--	------------------------------

Kohdetyyppi:	1 Asuinpaikat	Haltija:	131 Metsätalous Itä-Suomi
Ajoitus:	7118 Historiallinen aika	Ylläpitäjä:	131 Metsätalous Itä-Suomi
Rakentamisvuosi:		Kunta:	422 LIEKSA
Lukumäärä:			

Koordinaattiselitys:		Geometria tuotettu:	4 Gps-mittaus, korjaamaton
Koordinaatit:	X 7059251, Y 3637425, Z 175	Löydöt:	

Taustatiedot

Sutigis-havainto ja merkintä peruskartalla.

Ympäristön kuvaus

Havukkalammen länsipuolinen kuusimetsä, jossa aluskasvillisuutena mustikkaa, puolukkaa ja sammalta. Alueen itäpuolella kulkee hiekkatie. Alueen kaakkoispuolella voi havaita muutosta kasvillisuudesta. Paikalla luultavasti on ollut entisen tilan peltoa. Tilan paikka on vanhojen kuusien keskellä noin 35 metriä pohjoisluoteeseen muistomerkestä. Metsän kehitysluokka on 40.

Kohteen kuvaus

Kohteessa on kolme rakennuksen kiuaskiveystä ja kolme pitkänomaista kuoppaa maassa, todennäköisesti hautapainanteita. Paikalla tiedetään olleen Heikki Saarelaisen suurperheen asuinpaikka 1600-luvulla. Koko perhe menehtyi suurten kuolonvuosien aikana.

Saarelainen kiuaskiveys jäännös (reiskakohde 158901, koordinaatit X=3637413 Y=7059271) Kohteessa on halkaisijaltaan noin 3.3 metrin kokoinen, 0.8 metriä korkea luonnonkivistä ladottu kiviroykkiö, joka on täysin kunnan alla.

Saarelainen kiuaskiveys jäännös 2 (reiskakohde 158908, koordinaatit X=3637419 Y=7059277) Kohteessa on halkaisijaltaan noin 2 metrin kokoinen, 0.6 metriä korkea täysin kunnan peittämä kiviroykkiö.

Saarelainen kiuaskiveys jäännös 3 (reiskakohde 158909, koordinaatit X=3637430 Y=7059284) Kohteessa on halkaisijaltaan noin 2.5 metrin kokoinen, 0.6 metriä korkea kiviroykkiä, joka on täysin kunnan alla.

Saarelainen hauta 1 (reiskakohde 158910, koordinaatit X=3637423 Y=7059229) Etelä - pohjois -suuntainen 0.9 m pitkä, 0.4 leveä, 0.4 syvä kuoppa, todennäköisesti hauta.

Saarelainen hauta 2 (reiskakohde 158911, koordinaatit X=3637424 Y=7059231)

Pohjois - etelä -suuntainen, 0.8 m pitkä, 0.4 m leveä ja 0.4 m syvä kuoppa. Todennäköisesti hauta.

Saarelainen hauta 3 (reiskapiste 158912, koordinaatit X=3637432 Y=7059233) Pohjois - etelä -suuntainen, 2.2 m pitkä, 0.6 m leveä ja 0.8 m syvä kuoppa, todennäköisesti hauta.

Kohteen rajaus

Alue on rajattu maastossa havaittujen kiuas- ja hautapainannejäännösten mukaan. Koska kyseessä kuitenkin on suurperheen asuinpaikka, jonka jäsenet oletettavasti on haudattu alueelle, on todennäköistä, että hautoja on alueella lisää ja ne jäävät mahdollisesti rajatun alueen ulkopuolelle.

Tulkinta

Heikki Saarelaisen suurina kuolonvuosina (1695-1697) kuolleen suurperheen asuin- ja hautapaikka.

Lisätietoja

Muinaisjäännösrekisterin kohteen 422500010, "Savijärvi Lievola" kuvauksessa sanotaan seuraavaa: "Perimätiedon mukaan Pienen Savijärven eteläpuolisen lammen (Havukkalampi?) lähistöllä on ortodoksikalmisto." Kohteen koordinaattipiste on laitettu läheisen Havukkalammen keskipisteeseen. Muinaisjäännöskohteen perimätiedolla tarkoitetaan mahdollisesti Saarelaisen perheen hautapaikkaa.

Maatilan asukkaat menehtyivät suurten kuolonvuosien aikana. Myöhemmin paikalle sattuneet kulkijat ja naapurit ovat haudanneet vainajat alueelle. Vuonna 1927 alueella on ollut Helsingistä metsäylioppilaita retkellä. He ovat kaivaneet luita esiin, mutta toiminta on keskeytetty sen tultua ilmi. Kaivetut luut on ilmeisesti toimitettu Helsinkiin ja sinne ne ovat luultavasti myös jääneet (Jouko Martiskaisen tiedonanto). paikalle on karttaan merkitty kalmisto. Inventoinnissa painanteina erottuneet haudat ovat aukikaivettuja. Ne haudat joita ei vuonna 1927 ole kaivettu auki, ovat vielä koskemattomina alueella.

Saarelaisen sukuseura on pystyttänyt paikalle muistomerkin.

Toimenpiteet

Tarkastukset

**Viranomais-
rekisterinro:**

Kunto: 1 Hyvä

Olotila: 2 Ei käytössä

Arvotus: 3 Esitys mj-luokka II

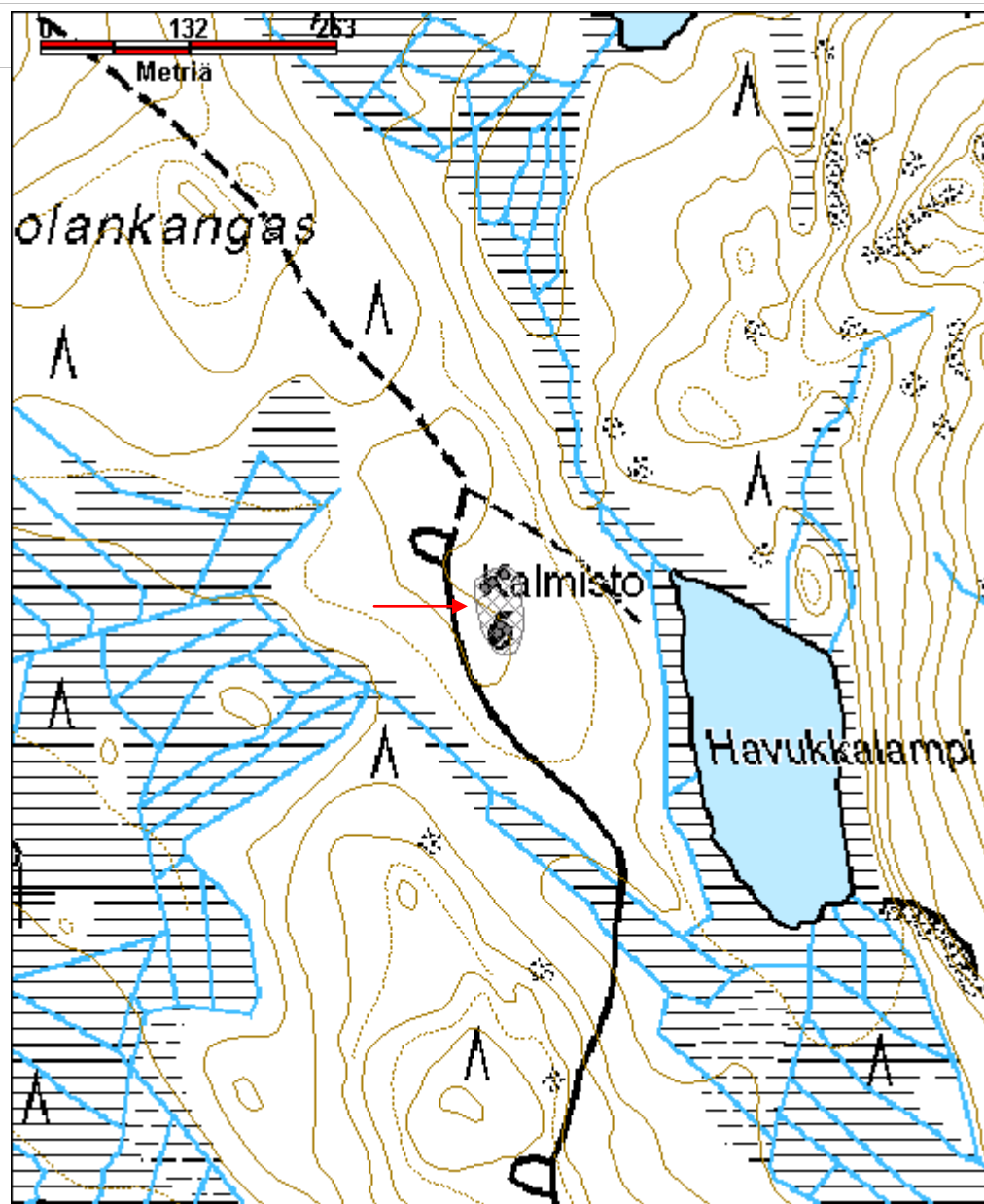
**Kohteen
suojelu:** 2 Muinaisjäännösrekisteri II

Selitys:	Selitys:
Ympäristön suojelu:	99 Muu suojeluarvoa sisältävä alue
Selitys:	



LIE057 Saarelainen hauta 3 kuvattu pohjoisesta.

Kohdetyyppi:	1 Asuinpaikat	Copyright:	© Metsähallitus 2008 © Maanmittauslaitos 1/MML/08
Koordinaatit:	X 7059251, Y 3637425, Z 175	Mittakaava:	1:5000



Särkkälammit karsikkopuu	MH-tunnus: 158913
---------------------------------	------------------------------

Kohdetyyppi:	11 Taide/muistomerkit	Haltija:	131 Metsätalous Itä-Suomi
Ajoitus:	7116 Uusi aika	Ylläpitäjä:	131 Metsätalous Itä-Suomi
Rakentamisvuosi:		Kunta:	422 LIEKSA
Lukumäärä:	1		

Koordinaattiselitys:		Geometria tuotettu:	4 Gps-mittaus, korjaamaton
Koordinaatit:	X 7057859, Y 3641219, Z 158	Löydöt:	

Taustatiedot

Sutigis-havainto.

Ympäristön kuvaus

Kahden lammen välinen hiekkaharjanne, jossa kasvaa mäntyjä, mustikkaa, puolukkaa, variksenmarjaa ja poronjäkälää. Metsän kasvatusluokka on 20.

Kohteen kuvaus

Harjanteen laella kulkevan polun länsipuolella kelottunut mänty, jonka pohjoispuolella on 75 cm korkea, 17 cm leveä pilkka, jonka yläosaan on kaiverrettu 1890 ja keskivaiheille 1888. Kirjaimet ovat noin 7 cm korkeita. Ylempi kaiverrus on jäänyt osittain kuoren alle.

Kohteen rajaus

Kohde rajautuu pistemäisesti.

Tulkinta

Karsikkopuu.

Lisätietoja

Toimenpiteet

Tarkastukset

Tila: 3 Toteutettu Laji: 6 Suojeluarvojen tarkastus Tarkastusvuosi: 2013

Tarkastuspvm: 4.6.2013 Tarkastaja: I. Nieminen

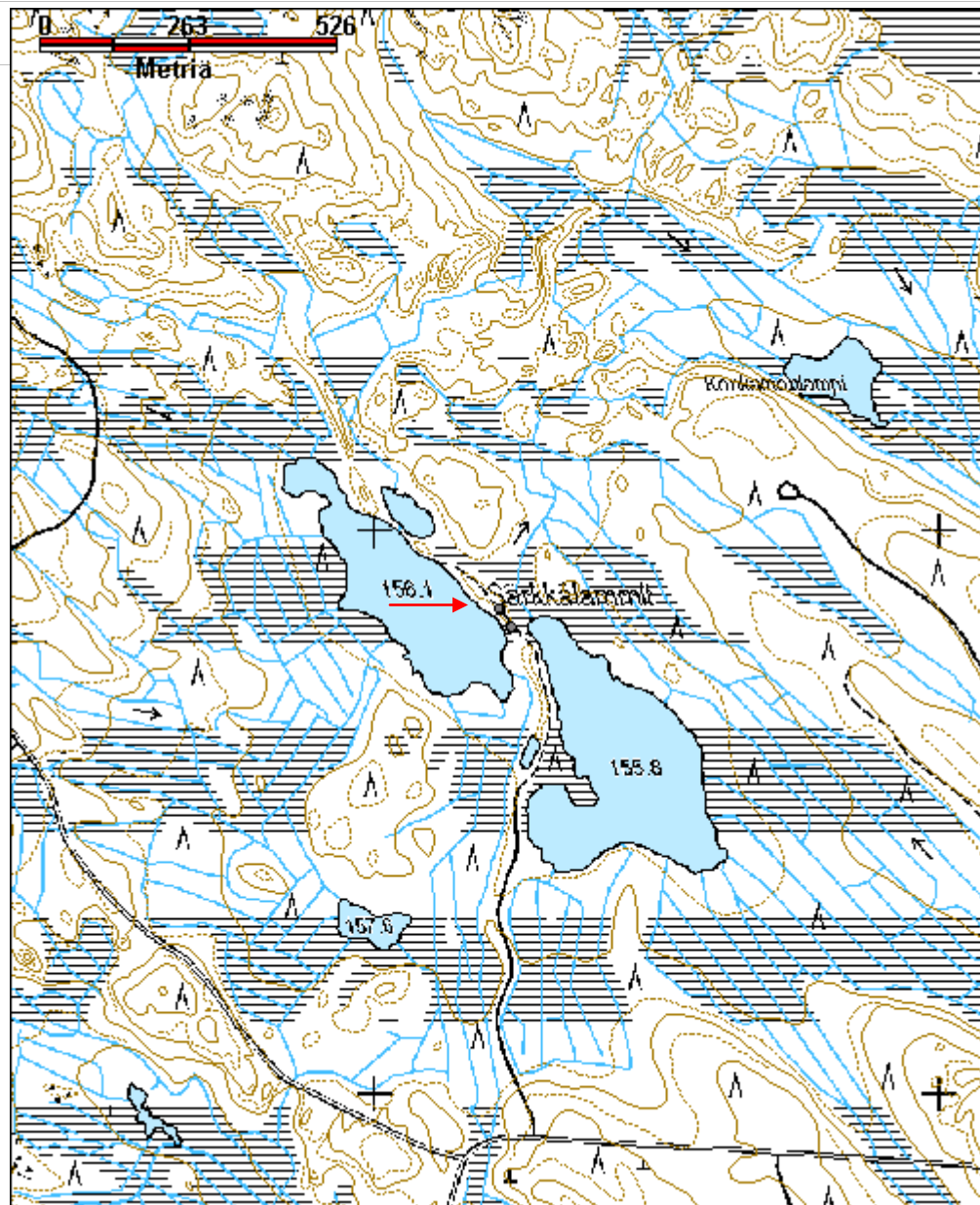
Kuvaus: KMO kulttuuriperintöinventointi, Lieksa 2013

Viranomais- rekisterinro:		Kunto:	1 Hyvä
Arvotus:	3 Esitys mj-luokka II	Olotila:	2 Ei käytössä
Selitys:		Kohteen suojelu:	2 Muinaisjäännösrekisteri II
		Selitys:	
Ympäristön suojelu:	0 Ei määritelty		
Selitys:			



LIE058 Särkkälammit, karsikkopuu kuvattu pohjoisesta.

Kohdetyyppi:	11 Taide/muistomerkit	Copyright:	© Metsähallitus 2008 © Maanmittauslaitos 1/MML/08
Koordinaatit:	X 7057859, Y 3641219, Z 158	Mittakaava:	1:10000



Särkkälammit merkkipuu 2	MH-tunnus: 158914
---------------------------------	------------------------------

Kohdetyyppi:	12 Taide/muistomerkit?	Haltija:	131 Metsätalous Itä-Suomi
Ajoitus:	7116 Uusi aika	Ylläpitäjä:	131 Metsätalous Itä-Suomi
Rakentamisvuosi:		Kunta:	422 LIEKSA
Lukumäärä:	1		

Koordinaattiselitys:		Geometria tuotettu:	4 Gps-mittaus, korjaamaton
Koordinaatit:	X 7057826, Y 3641241, Z 157	Löydöt:	

<i>Taustatiedot</i>
Sutigis-havainto karsikkopuusta.
<i>Ympäristön kuvaus</i>
Kahden lammen välinen hiekkaharjanne, jossa kasvaa mäntyjä, mustikkaa, puolukkaa, variksenmarjaa, poronjäkälää. Luokka - 20. Nuori kasvatusmetsä.
<i>Kohteen kuvaus</i>
Etelän suuntaan epämääräinen pilkka, jossa heikko kaiverrus vasemmalla, joko 41 tai 91.
<i>Kohteen rajaus</i>
Kohde rajautuu pistemäisesti.
<i>Tulkinta</i>
Mahdollinen karsikkopuu jonka alkuperäinen pilkan pinta on hakattu pois.
<i>Lisätietoja</i>

<i>Toimenpiteet</i>

<i>Tarkastukset</i>
Tila: 3 Toteutettu Laji: 6 Suojeluarvojen tarkastus Tarkastusvuosi: 2013
Tarkastuspvm: 4.6.2013 Tarkastaja: I. Nieminen
Kuvaus: KMO kulttuuriperintöinventointi, Lieksa 2013

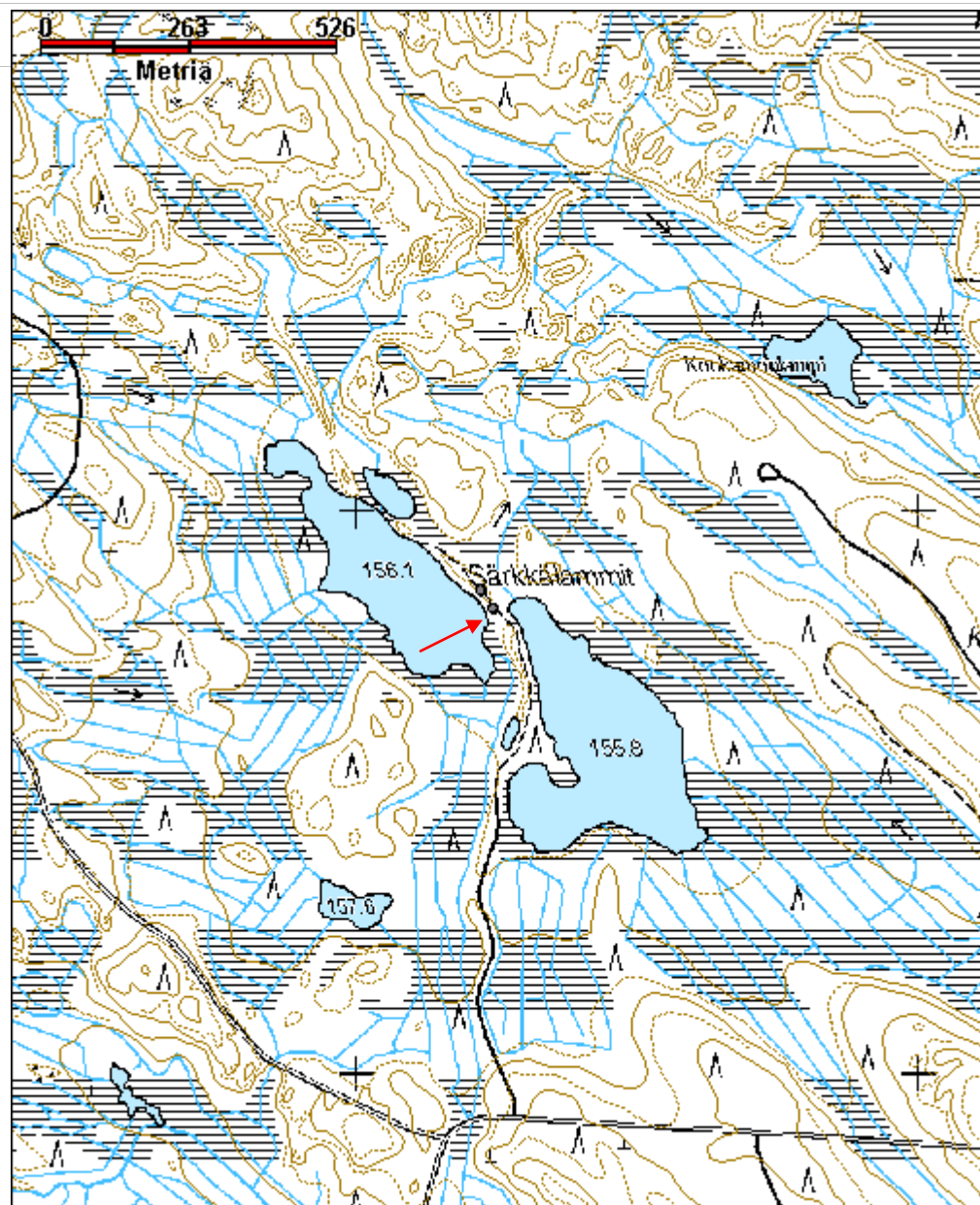
Viranomaisrekisterinro:	Kunto: 3 Huono
--------------------------------	-----------------------

Arvotus:	8 Muu suojeluarvo	Olotila:	2 Ei käytössä
Selitys:		Kohteen suojelu:	9 Muu suojeluarvo
Selitys:		Selitys:	
Ympäristön suojelu:	0 Ei määritelty		
Selitys:			



LIE059 Särkkälammit 2 merkkipuu kuvattu etelästä.

Kohdetyyppi:	12 Taide/muistomerkit?	Copyright:	© <i>Metsähallitus</i> 2008 © <i>Maanmittauslaitos</i> 1/MML/08
Koordinaatit:	X 7057826, Y 3641241, Z 157	Mittakaava:	1:10000



Suuri-Piilonen maakummut	MH-tunnus: 163593
---------------------------------	-----------------------------

Kohdetyyppi:	99 Muu/määrittelemätön	Haltija:	131 Metsätalous Itä-Suomi
Ajoitus:	7199 Ajoitus epäselvä	Ylläpitäjä:	131 Metsätalous Itä-Suomi
Rakentamisvuosi:		Kunta:	422 LIEKSA
Lukumäärä:			

Koordinaattiselitys:		Geometria tuotettu:	4 Gps-mittaus, korjaamaton
Koordinaatit:	X 7046676, Y 3660387, Z 137	Löydöt:	

Taustatiedot

Sutigis-havainto tervahaudasta.

Ympäristön kuvaus

Suuri-Piilonen -nimisen järven itäranta, jossa jyrkkärinteisiä, voimakkaasti kumpuilevia hiekkaharjanteita. Alueella kasvaa mäntymetsää, jossa aluskasvillisuutena sammalta, jäkälää, puolukkaa ja variksenmarjaa. Metsän kehitysluokka on 30.

Kohteen kuvaus

Alueella on kolme pitkänomaista hyvin matalaa maakumpua, jotka erottuvat ympäristöstään niitä ympäröivien matalien ojien rajaamina.

Pohjoisin maakumpu 1 sijaitsee koordinaattipisteessä 3660380, 7046713. Järvenrannasta noin 45 metriä itään on soikea, noin 0.3 metriä leveän ja 0.3 metriä syvän ojan rajaama 4.5 x 1.5 metrin kokoinen, itä-länsi-suuntainen alue. Kummun keskelle tehtiin lapionpisto, jossa maasta paljastui runsaasti hiilenkappaleita. 5 cm paksun kunnan alla oli 10 cm paksu sekoittunut maakerros. Sen alla noin 3 cm paksu palaneen maan kerros, jonka alla 5 cm paksu huuhtoutumiskerros, jonka alla rikastumiskerros. Ojan ulkopuolelle tehtiin kairauksia, joissa oli selkeä huuhtoutumiskerros rikastumiskerroksen päällä, eikä samanlaista kaksoismaannosta kuin ojan keskellä olevalla alueella.

Keskimmäinen maakumpu 2 sijaitsee koordinaattipisteessä 3660385, 7046680. Kumpu on 7 x 1.6 metrin kokoinen, koillis-lounas-suuntainen. Kummun keskialue on selkeästi ympäröivää maata korkeammalla. Kumpuun tehtiin kairauksia, maa on sekoittunutta mutta hiiltä tuli ainoastaan koillispäädystä.

Eteläisin maakumpu 3 sijaitsee koordinaattipisteessä 3660392, 7046645. Maakumpu on 6.9 x 3.5 metriä kokoinen ja lähes itä-länsi -suuntainen. Kumpu erottuu ympäristöstään huomattavasti kuin muut kaksi. Kairausnäytteessä maa oli sekoittunutta ja hiilensekaista.

<i>Kohteen rajaus</i>
Kohde rajautuu maastossa havaittujen jäännösten mukaan.
<i>Tulkinta</i>
Kohde on funktioltaan epäselvä. Kyseessä on mahdollisesti jonkunlaiset kotitarvehiilimiilut. Koepistossa pohjoisimmassa kummussa oli selkeä kaksoismaannos ja palokerros ja kaikkien kmpujen maa-aineksessa oli seassa hiilen kappaleita. Pitkänomainen muoto on kuitenkin hiilimiilulle epätavallinen.
<i>Lisätietoja</i>

<i>Toimenpiteet</i>

<i>Tarkastukset</i>

Viranomais- rekisterinro:		Kunto:	1 Hyvä
Arvotus:	3 Esitys mj-luokka II	Olotila:	2 Ei käytössä
Selitys:		Kohteen suojelu:	9 Muu suojeluarvo
		Selitys:	

Ympäristön suojelu:	0 Ei määritelty
Selitys:	



LIE107 Suuri Piilonen maakumpu 1 kuvattu koillisesta.

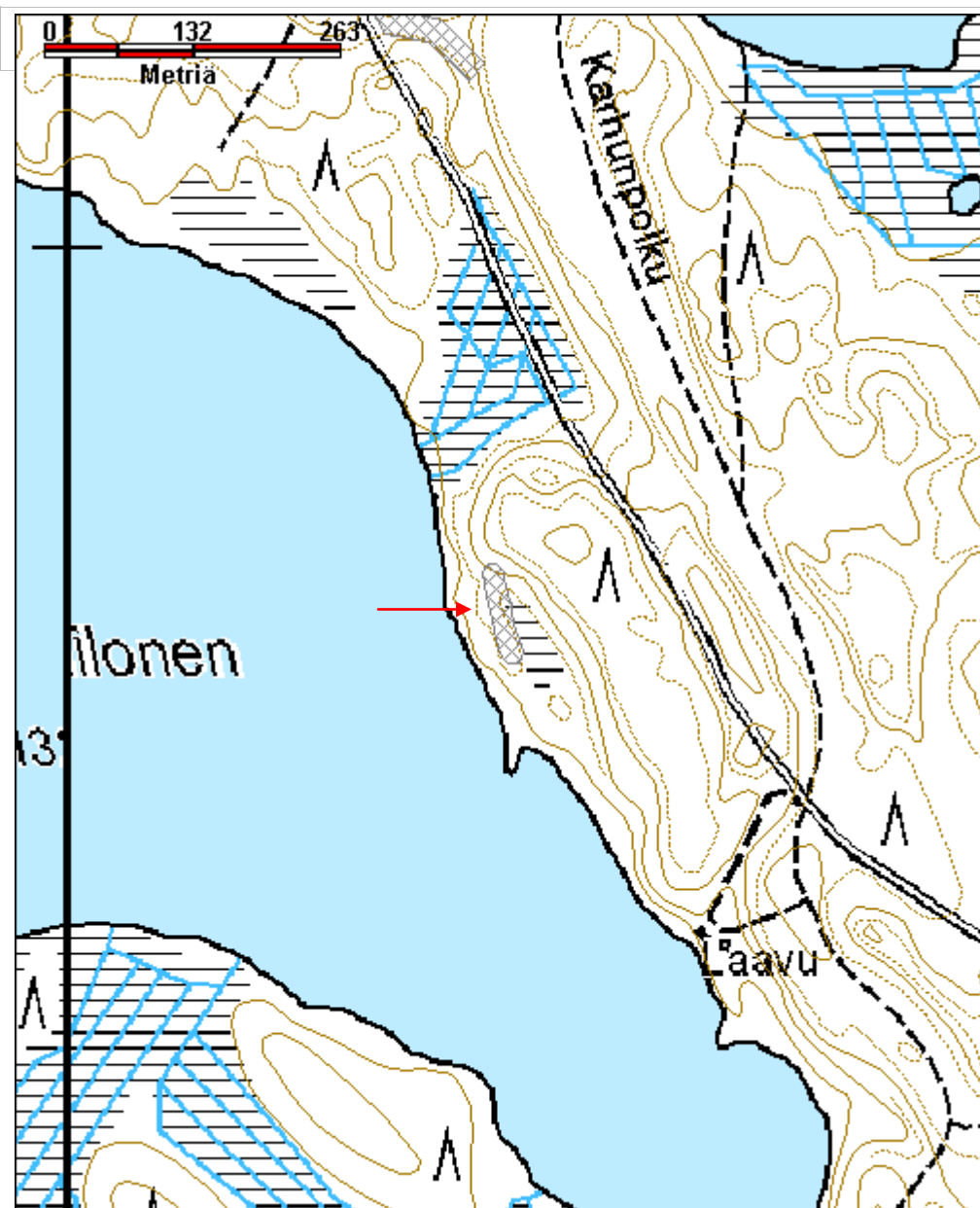


LIE107 Suuri Piilonen, maakumpuun 1 tehty koekuoppa, kuvattu lännestä.



LIE107 Suuri Piilonen, maakumpu 2 kuvattu pohjoisesta.

Kohdetyyppi:	99 Muu/määrittelemätön	Copyright:	© Metsähallitus 2008 © Maanmittauslaitos 1/MML/08
Koordinaatit:	X 7046676, Y 3660387, Z 137	Mittakaava:	1:5000



Verkkosärkkä 2 maakuoppa jäännös	MH-tunnus: 163703
---	------------------------------

Kohdetyyppi:	99 Muu/määrittelemätön	Haltija:	131 Metsätalous Itä-Suomi
Ajoitus:	7199 Ajoitus epäselvä	Ylläpitäjä:	131 Metsätalous Itä-Suomi
Rakentamisvuosi:		Kunta:	422 LIEKSA
Lukumäärä:			

Koordinaattiselitys:		Geometria tuotettu:	4 Gps-mittaus, korjaamaton
Koordinaatit:	X 7049794, Y 3663670, Z 165	Löydöt:	

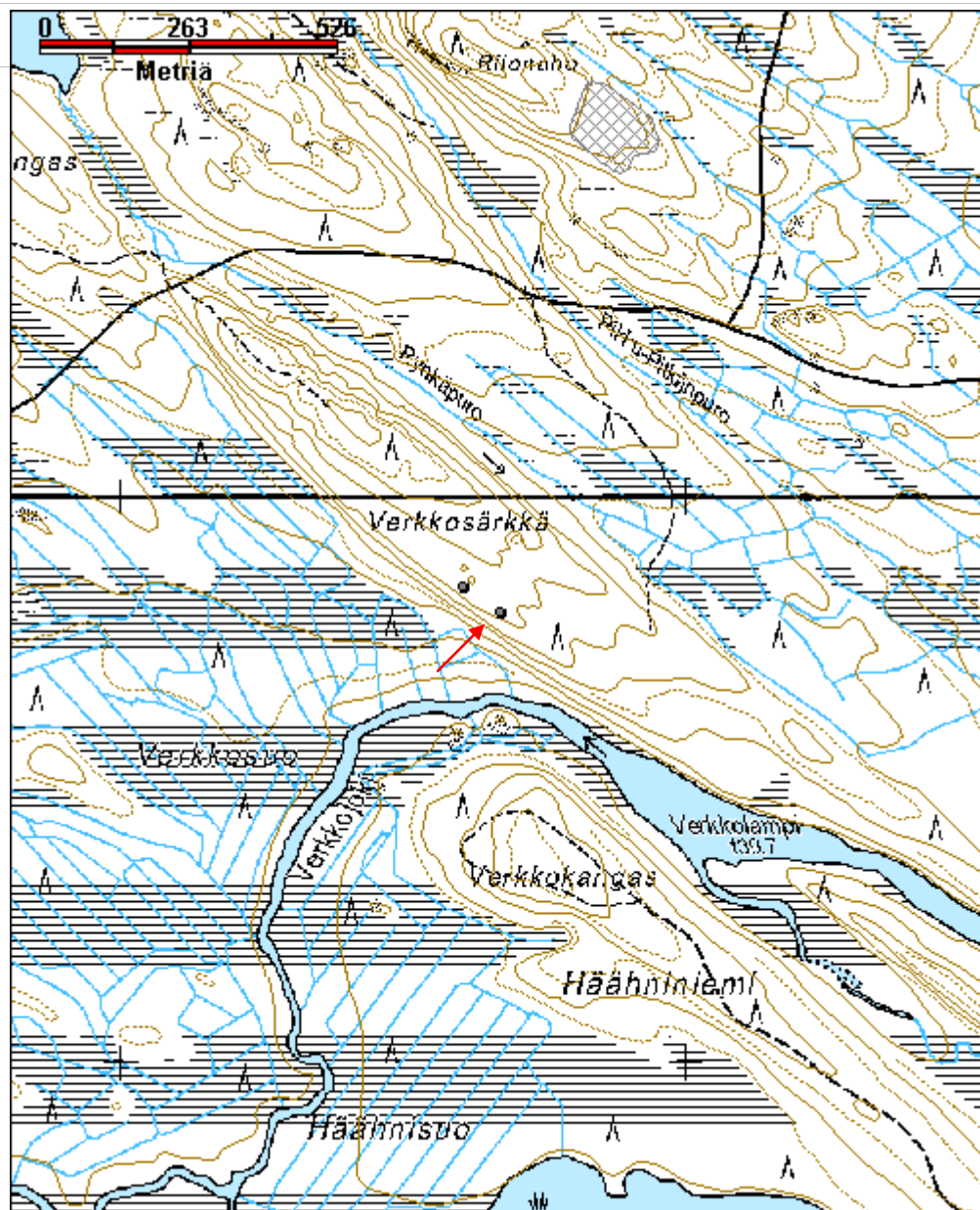
<i>Taustatiedot</i>
Kohde löytyi inventoinnissa.
<i>Ympäristön kuvaus</i>
Verkkojoen pohjoisranta, luode-kaakko -suuntainen hiekkaharjanne, jossa kasvaa mäntymetsää. Aluskasvillisuutena sammalta, jäkälää, puolukkaa, mustikkaa ja variksenmarjaa. Metsän kehitysluokka on 30.
<i>Kohteen kuvaus</i>
Kohteessa on 9.5 x 7.5 metrin kokoinen, 1.4 metriä syvä maakuoppa. Kuopan pohjalle tehtiin lapionpisto, josta paljastui 5 cm paksuisen huuhtoutumiskerroksen alta vaalea rikastumiskerros ja sen alta toinen, 15 cm paksu huuhtoutumiskerros, jonka pinnassa näkyi noin sentin paksuinen palokerros. Kuopan ympäristössä huuhtoutumiskerroksen paksuudeksi mitattiin kairauksista noin 5 cm. Kuoppa saattaisi ulkomuotonsa puolesta olla pieni suppa. Kuopan pohjalla on tasaista alaa noin 1.5 x 3 metrin alalla. Kuopan p muoto on läpileikkaukseltaan U:n ja V:n välimuoto. Kuopan sunktio, ajoitus ja mahdollinen luonnollisuus ei selvinnyt.
<i>Kohteen rajaus</i>
Kohde rajautuu pistemäisesti.
<i>Tulkinta</i>
Kohteessa on suppaa muistuttava maakuoppa, jonka pohjalle tehdystä lapionpistosta paljastui kuitenkin kaksoismaannos ja palokerros, joita ei ollut kuopan ympäristössä.
<i>Lisätietoja</i>
Valokuvat Juuso Vattulainen.
<i>Toimenpiteet</i>
<i>Tarkastukset</i>

		Kunto:	2 Keskinertainen
Viranomais- rekisterinro:		Olotila:	2 Ei käytössä
Arvotus:	8 Muu suojeluarvo	Kohteen suoja:	9 Muu suojeluarvo
Selitys:		Selitys:	
Ympäristön suoja:	0 Ei määritelty		
Selitys:			



LIE147 Verkkosärkkä 2 maakuoppa, kuvattu kaakosta.

Kohdetyyppi:	99 Muu/määrittelemätön	Copyright:	© Metsähallitus 2008 © Maanmittauslaitos 1/MML/08
Koordinaatit:	X 7049794, Y 3663670, Z 165	Mittakaava:	1:10000



5.3 Sotahistorialliset kohteet

Heinäjoen motti hautapaikka		MH-tunnus: 164115	
Kohdetyyppi:	3 Hautapaikat	Haltija:	131 Metsätalous Itä-Suomi
Ajoitus:	7117 Esihistoriallinen aika	Ylläpitäjä:	131 Metsätalous Itä-Suomi
Rakentamisvuosi:		Kunta:	422 LIEKSA
Lukumäärä:			
Koordinaattiselitys:		Geometria tuotettu:	4 Gps-mittaus, korjaamaton
Koordinaatit:	X 7056813, Y 3644581	Löydöt:	
<i>Taustatiedot</i>			
Alue mainitaan lähes kaikissa Lieksan sotahistoriasta kertovissa kirjoissa ja esitteissä. Paikalla on opaskylttejä.			
<i>Ympäristön kuvaus</i>			
Heinäkankaan ja Näätäkankaan välinen, luode-kaakko-suuntainen hiekkakangasalue. Lieksa-Kuhmo -tien kulkee alueen halki. Heinälammesta laskeva Heinäoja kulkee tien ali lännestä itään. Alueen itä- ja länsipuolilla on ojitetut kosteikot. Alueella kasvaa mäntymetsää, jossa on aluskasvillisuutena sammalia, mustikkaa, puolukkaa ja heinää. Aluen pohjoisosa on äestettyä hakkuuaukeaa.			
<i>Kohteen kuvaus</i>			
Alueelle on motitettu arviolta noin 200 venäläissotilasta, joista osa pääsi karkuun ja loput menehtyivät taistelussa. Vainajat on haudattu alueelle.			
Heinäjoen eteläpuolella, tien länsipuolella koordinaattipisteessä X=3644472, Y=7056860 on halkaisijaltaan noin kymmenmetrinen, viisi metriä syvä, jyrkkäreunainen kuoppa. Matti Honkasen tiedonannon mukaan tälle alueelle olisi haudattu venäläissotilaiden hevosia. Kuoppa ei kuitenkaan jyrkkäreunaisuutensa vuoksi vaikuta sodanaikaiselta. Honkasen tiedonannon mukaan vainajat olisi haudattu joen pohjoispuolelle, tien länsipuolelle. Honkasen mukaan alueella on aiemmin näkynyt hautapaikalla kuoppa. Ainoa kuoppa, joka tarkastuskäynnillä havaittiin, sijaitsee lähellä tietä koordinaattipisteessä X=364442, Y=7056949. Kuoppa on noin 10 x 7 metrin kokoinen, 7 metriä syvä ja jyrkkäreunainen. Honkasen tiedon mukaan paikalla on sodan jälkeen kaiveltu ainakin kahteen kertaan, joka voi selittää kuopan jyrkkyyttä, mikäli vainajia on haudattu tälle kohtaa. Molemmat kuopat vaikuttavat ulkoisesti maanottokuopilta. Useissa lähteissä hautapaikaksi mainitaan tien itäpuolella sijaitsevan muistomerkin ympäristö.			
<i>Kohteen rajaus</i>			

Aluerajaus perustuu haastatteluihin (Matti Honkanen) ja sotahistorioitsijoiden (Esko Kuitunen, Reijo Kortelainen) arvioihin, sekä kirjallisuudessa mainittuihin tietoihin hautapaikasta. Vainajien tarkka sijainti Heinäjoen motin alueella ei kuitenkaan ole tiedossa.

Tulkinta

Jatkosodan aikainen taistelupaikka, johon on haudattu motitustaisteluissa kaatuneet venäläissotilaat.

Lisätietoja

Toimenpiteet

Tarkastukset

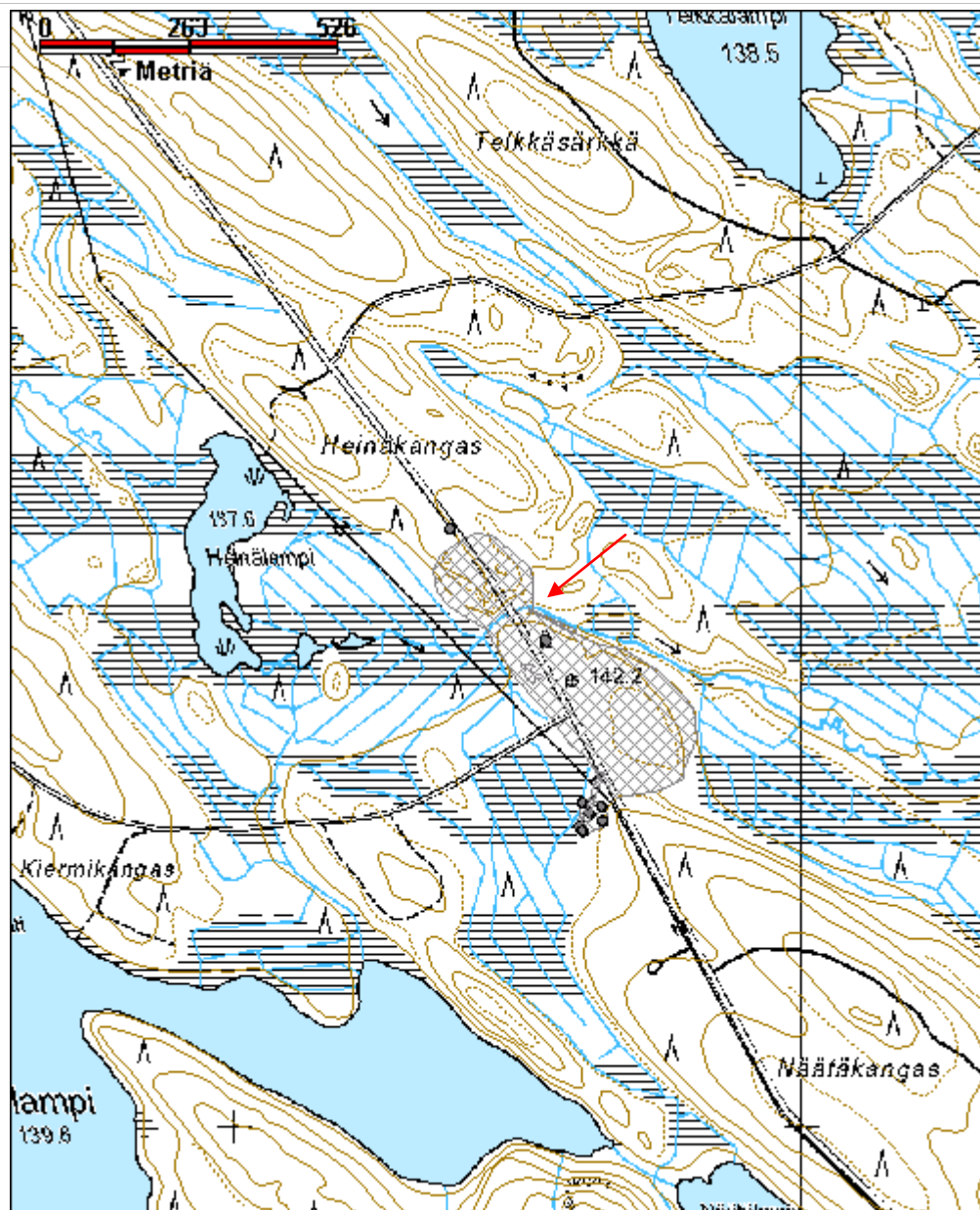
Viranomais- rekisterinro:		Kunto:	2 Keskinertainen
Arvotus:	8 Muu suojeluarvo	Olutila:	2 Ei käytössä
Selitys:		Kohteen suojaus:	9 Muu suojeluarvo
		Selitys:	

Ympäristön suojaus:	0 Ei määritelty
Selitys:	



Heinäjoen motti, hautakuoppa Matti Honkasen mukaan.

Kohdetyyppi:	3 Hautapaikat	Copyright:	© Metsähallitus 2008 © Maanmittauslaitos 1/MML/08
Koordinaatit:	X 7056813, Y 3644581	Mittakaava:	1:10000



Heinäjoki 2 muistomerkki	MH-tunnus: 164114
---------------------------------	------------------------------

Kohdetyyppi:	11 Taide/muistomerkit	Haltija:	131 Metsätalous Itä-Suomi
Ajoitus:	7116 Uusi aika	Ylläpitäjä:	131 Metsätalous Itä-Suomi
Rakentamisvuosi:		Kunta:	422 LIEKSA
Lukumäärä:			

Koordinaattiselitys:		Geometria tuotettu:	0 Ei tiedossa
Koordinaatit:	X 7056857, Y 3644548, Z 140	Löydöt:	

Taustatiedot

Muistomerkki on merkitty peruskartalle.

Ympäristön kuvaus

Kuhmo-Lieksa -tie kulkee alueen halki. Tien reunoilla kasvaa havupuuvältaista sekametsää, aluskasvillisuutena puolukkaa, mustikkaa, sammalta. Kehitysluokka 30.

Kohteen kuvaus

Kohteessa tien itäpuolella on noin 2 metriä korkeaan 0.6 metriä leveään luonnonkiveen kiin nitetty metallilaatta tien puolella. Laatassa teksti "TÄSSÄ LYÖTIIN VIHOLLIS PATALJOONA 20.12.1939"

Kohteen rajaus

Kohde rajautuu pistemäisesti.

Tulkinta

Heinäjoen motin muistomerkki.

Lisätietoja

Toimenpiteet

Tarkastukset

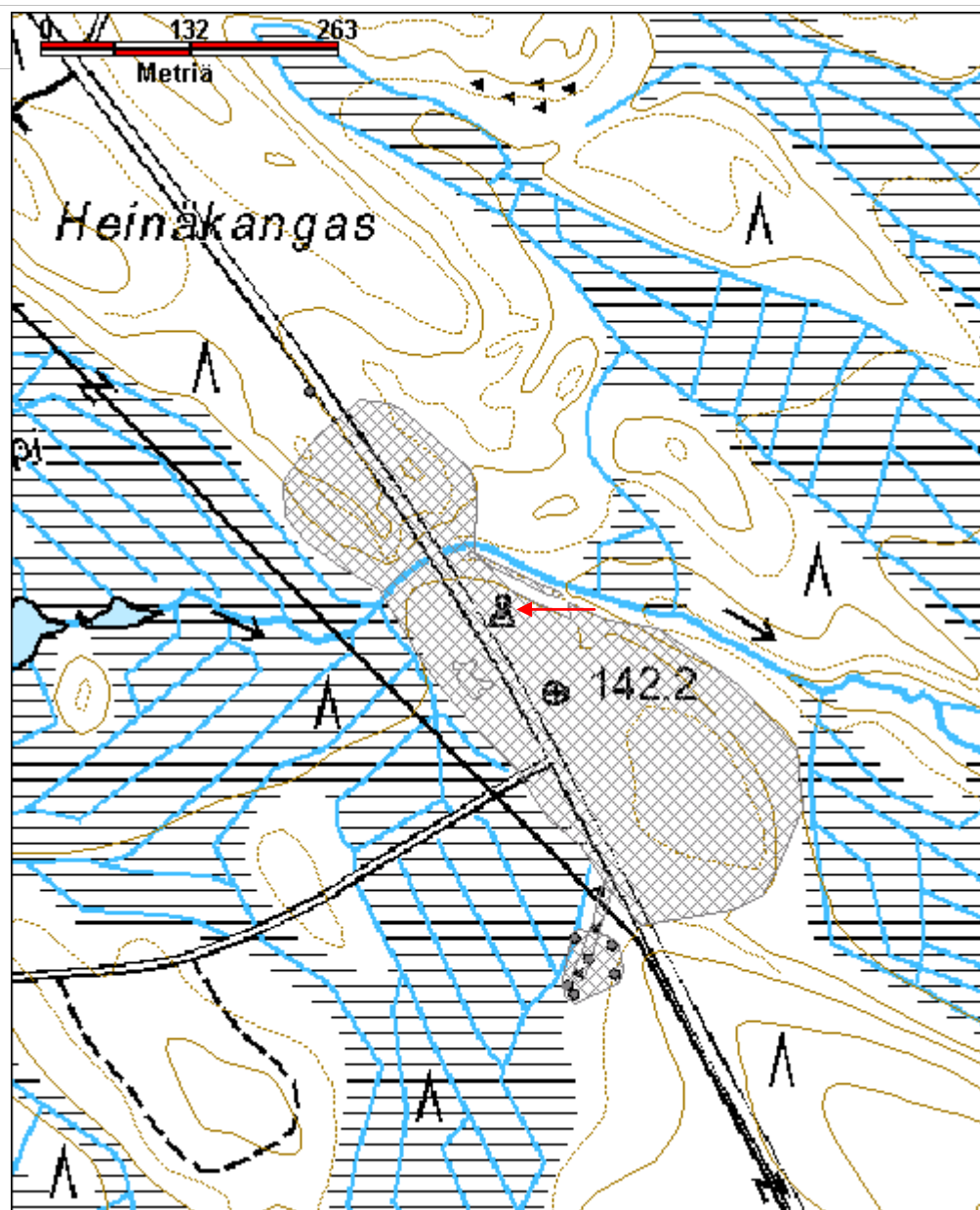
Viranomaisrekisterinro:		Kunto:	1 Hyvä
		Olotila:	2 Ei käytössä
Arvotus:	8 Muu suojeluarvo	Kohteen	99 Ei suojeluarvoa

Selitys:	suojelu:
Selitys:	Selitys:
Ympäristön suojelu:	0 Ei määritelty
Selitys:	



LIE061 Heinäjoen motin muistomerkki, kuvattu lounaasta.

Kohdetyyppi:	11 Taide/muistomerkit	Copyright:	© Metsähallitus 2008 © Maanmittauslaitos 1/MML/08
Koordinaatit:	X 7056857, Y 3644548, Z 140	Mittakaava:	1:5000



Heinäjoki 3 potero jäännös	MH-tunnus: 158978
-----------------------------------	------------------------------

Kohdetyyppi:	5 Puolustusvarustukset	Haltija:	131 Metsätalous Itä-Suomi
Ajoitus:	7119 Toinen maailmansota	Ylläpitäjä:	131 Metsätalous Itä-Suomi
Rakentamisvuosi:		Kunta:	422 LIEKSA
Lukumäärä:	9		

Koordinaattiselitys:		Geometria tuotettu:	4 Gps-mittaus, korjaamaton
Koordinaatit:	X 7056798, Y 3644523, Z 142	Löydöt:	

Taustatiedot

Kohde löytyi inventoinnissa.

Ympäristön kuvaus

Liekka-Kuhmo -tien länsipuoli, Heinäjoen eteläpuoli. Alue laskee kohti lounaispuolella olevaa kosteikkoa. Alueella kasvaa mäntyjä, katajia, muutamia koivuja ja kuusia. Aluskasvillisuus sammalta, variksenmarjaa, kanervaa, mustikkaa ja puolukkaa.

Metsän kehitysluokka on 30.

Kohteen kuvaus

Alueella on kahdeksan poteroa noin 35 metriä pitkällä, 25 metriä leveällä alueella. Poterot ovat noin 1.3 x 0.7 metrin kokoisia ja 0.4 metriä syviä, koillis-lounas-suuntaisia. Eteläisimpänä sijaitseva potero 8 on muita suurempi, noin 1.3 x 1.3 metrin kokoinen ja se on mahdollisesti ampumapesäke.

Potero 1 X=3644521 Y=7056812
 Potero 2 X=3644508 Y=7056812
 Potero 3 X=3644517 Y=7056809
 Potero 4 X=3644512 Y=7056799
 Potero 5 X=3644515 Y=7056797
 Potero 6 X=3644520 Y=7056794
 Potero 7 X=3644524 Y=7056786

Kohteen rajaus

Alue rajautuu maastossa havaittujen jäännösten mukaan.

Tulkinta

Todennäköisesti Talvisodan aikaisia poteroita.

Lisätietoja

Toimenpiteet**Tarkastukset**

Tila: 3 Toteutettu Laji: 6 Suojeluarvojen tarkastus Tarkastusvuosi: 2013
 Tarkastuspvm: 6.6.2013 Tarkastaja: I. Nieminen
 Kuvaus: KMO kulttuuriperintöinventointi, Lieksa 2013

Viranomais- rekisterinro:		Kunto:	2 Kesinkertainen
Arvotus:	8 Muu suojeluarvo	Olotila:	2 Ei käytössä
Selitys:		Kohteen suojelu:	0 Ei määritelty
		Selitys:	

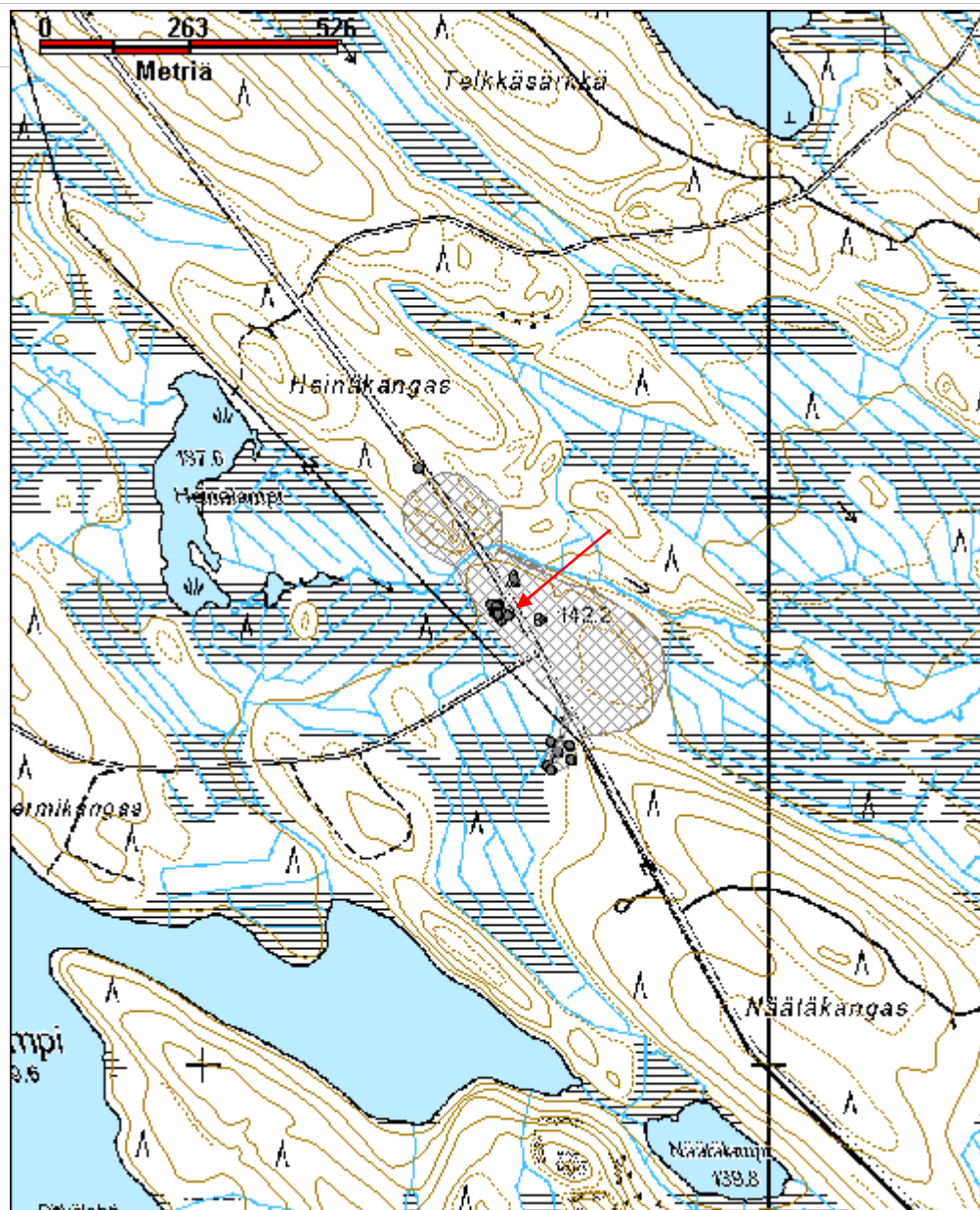
Ympäristön suojelu:	0 Ei määritelty
--------------------------------------	-----------------

Selitys:	
-----------------	--



LIE066 Heinäjoki potero jäännös, harjoittelija Juuso Vattulainen dokumentoimassa poteroita, taustalla näkyy Lieksa-Kuhmo -tie. Kuvattu luoteesta.

Kohdetyyppi:	5 Puolustusvarustukset	Copyright:	© Metsähallitus 2008 © Maanmittauslaitos 1/MML/08
Koordinaatit:	X 7056798, Y 3644523, Z 142	Mittakaava:	1:10000



Huotarinpuro ampumapesäke jäännös	MH-tunnus: 163714
--	------------------------------

Kohdetyyppi:	5 Puolustusvarustukset	Haltija:	131 Metsätalous Itä-Suomi
Ajoitus:	7116 Uusi aika	Ylläpitäjä:	131 Metsätalous Itä-Suomi
Rakentamisvuosi:		Kunta:	422 LIEKSA
Lukumäärä:			

Koordinaattiselitys:		Geometria tuotettu:	4 Gps-mittaus, korjaamaton
Koordinaatit:	X 7049447, Y 3653019, Z 120	Löydöt:	

Taustatiedot

Kohde löytyi inventoinnissa.

Ympäristön kuvaus

Hakkuuaukean eteläreuna. Alueella kasvaa mäntyjä, aluskasvillisuutena sammalta, jäkälää ja puolukkaa. Kehitysluokka hakkuuaukean ulkopuolella 30.

Kohteen kuvaus

Kohteessa on 10 metriä pitkä, 2.5 metriä leveä ampumapesäke. Sisäänkäynti länsilounaasta, ampumasuunta kohti itää.

Kohteen rajaus

Kohde rajautuu pistemäisesti.

Tulkinta

Lisätietoja

Toimenpiteet

Tarkastukset

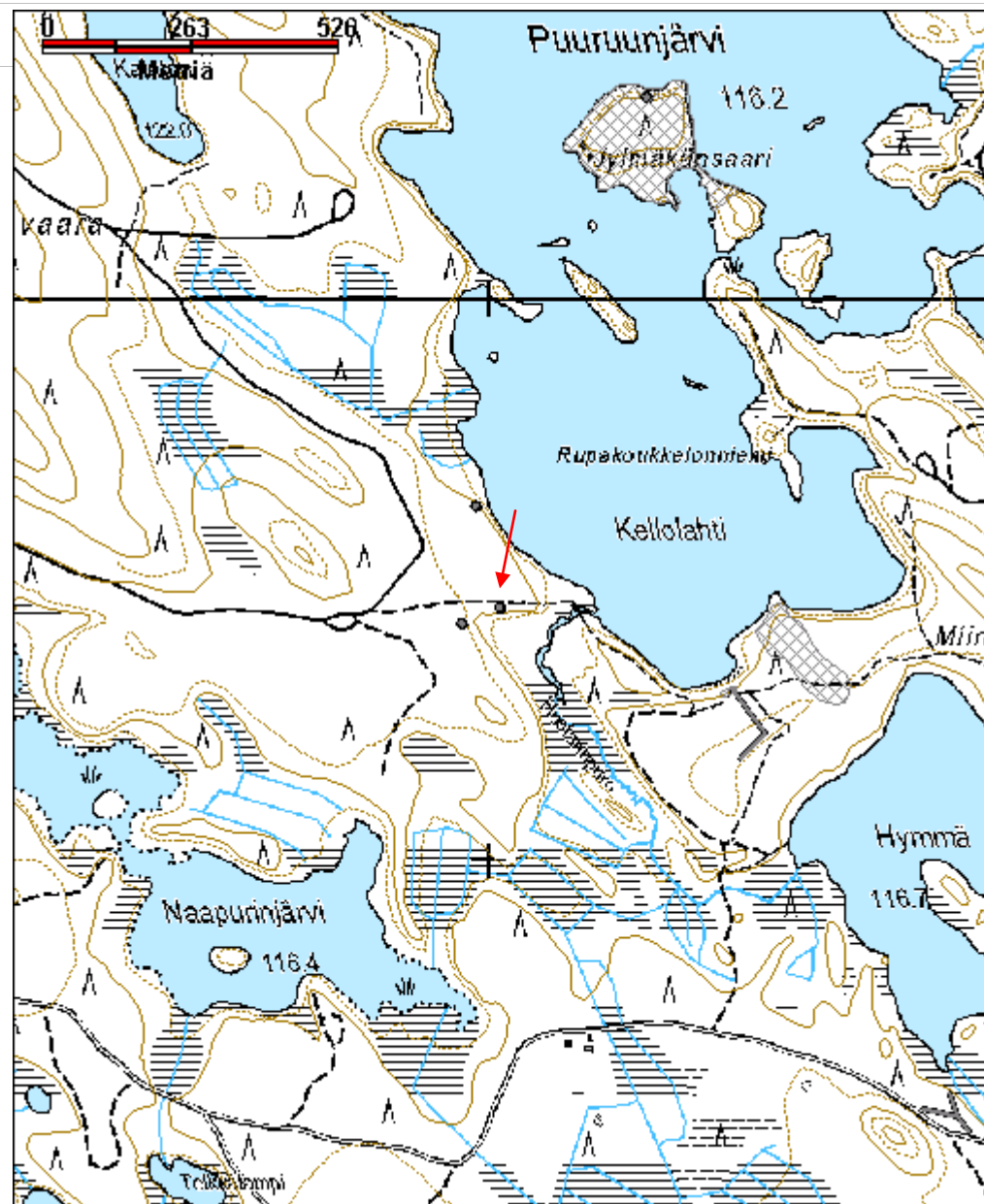
Viranomaisrekisterinro:		Kunto:	1 Hyvä
Arvotus:	8 Muu suojeleuarvo	Olotila:	2 Ei käytössä
		Kohteen suojele:	9 Muu suojeleuarvo

Selitys:	Selitys:
Ympäristön suojelu:	0 Ei määritelty
Selitys:	



LIE177 Huotarinpuro ampumapesäke jäännös. Kuvattu luoteesta.

Kohdetyyppi:	5 Puolustusvarustukset	Copyright:	© Metsähallitus 2008 © Maanmittauslaitos 1/MML/08
Koordinaatit:	X 7049447, Y 3653019, Z 120	Mittakaava:	1:10000



Hymmä yhdyshauta jäännös	MH-tunnus: 163616
---------------------------------	------------------------------

Kohdetyyppi:	5 Puolustusvarustukset	Haltija:	131 Metsätalous Itä-Suomi
Ajoitus:	7116 Uusi aika	Ylläpitäjä:	131 Metsätalous Itä-Suomi
Rakentamisvuosi:		Kunta:	422 LIEKSA
Lukumäärä:			

Koordinaattiselitys:		Geometria tuotettu:	4 Gps-mittaus, korjaamaton
Koordinaatit:	X 7048583, Y 3653821, Z 120	Löydöt:	

Taustatiedot

Kohde löytyi inventoinnissa.

Ympäristön kuvaus

Hymmä ja Ylisenjärvi -nimisten järvien välisen kosteikkokannaksen länsireuna. Kannaksen läpi kulkee hiekkatie. Alueella kasvaa mäntymetsää, jossa aluskasvillisuutena sammalta, jäkälää, puolukkaa ja kanervaa. Metsän kehitysluokka 20.

Kohteen kuvaus

Kohteessa on noin 0.7 metriä leveä ja 0.4 metriä syvä ryömintähauta, jossa on ampumapesäkkeitä koillisen, eli järvien välisen kannaksen puolella. Ampumapesäkkeitä on lähellä haudan pohjoispäätä 11 kpl ja pohjois-etelä -suuntaisen yhdyshaudan puolivälissä 10 kpl. Metsäkone on osunut haudan pohjoispäätyn. Haudan pohjoisosaan on kasattu metalliromua.

Kohteen rajaus

Kohde rajautuu maastossa havaittujen jäännösten mukaisesti.

Tulkinta

Lisätietoja

Toimenpiteet

Tarkastukset

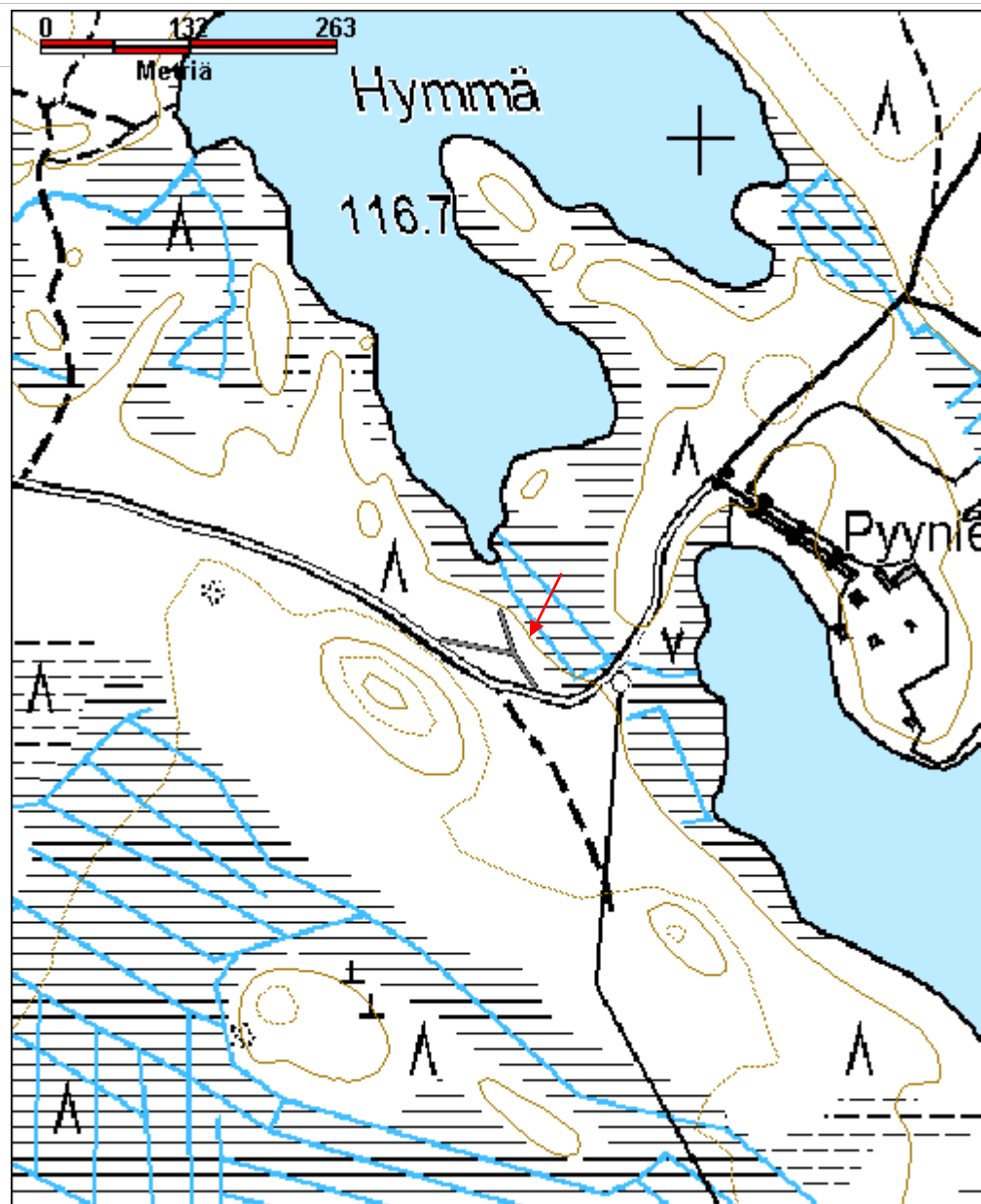
Viranomais-	Kunto:	2 Kesinkertainen
--------------------	---------------	------------------

rekisterinro:		Olotila:	2 Ei käytössä
Arvotus:	8 Muu suojeluarvo	Kohteen suojelu:	9 Muu suojeluarvo
Selitys:		Selitys:	
Ympäristön suojelu:	0 Ei määritelty		
Selitys:			



LIE171 Hymmä yhdyshautaa

Kohdetyyppi:	5 Puolustusvarustukset	Copyright:	© Metsähallitus 2008 © Maanmittauslaitos 1/MML/08
Koordinaatit:	X 7048583, Y 3653821, Z 120	Mittakaava:	1:5000



Jukolan motti	MH-tunnus: 163857
----------------------	-----------------------------

Kohdetyyppi:	5 Puolustusvarustukset	Haltija:	131 Metsätalous Itä-Suomi
Ajoitus:	7116 Uusi aika	Ylläpitäjä:	131 Metsätalous Itä-Suomi
Rakentamisvuosi:		Kunta:	422 LIEKSA
Lukumäärä:			

Koordinaattiselitys:		Geometria tuotettu:	4 Gps-mittaus, korjaamaton
Koordinaatit:	X 7054860, Y 3653110	Löydöt:	

Taustatiedot

Tenho Tikkasen, Reijo Kortelaisen, Esko Kuitusen ja Jouko Martiskaisen tiedonannot.

Ympäristön kuvaus

Kivivaaran tien (Rukajärven tien) ympäristö Vornosenvaaran länsipuolella, Mustalammen, Raja-Valkean ja Rajalammen välissä. Luode-kaakko-suuntainen hiekkakangasjuotti, joka on ojitettujen kosteikkojen ympäröimä.

Kivivaarantien pohjoispuolinen alue on tien läheisyydestä pääosin äestetty ja metsäojitettu 1980-luvulla. Alueella kasvaa koivua, pihlajaa, horsmaa ja heiniä. Alueella on paikoitellen runsaasti kantoja ja hakkuujätettä. Kauempana tiestä on myös kehitysluokan 40 mäntymetsää.

Tien eteläpuoli on vastikään hakattu tien läheisyydestä ja alueella on jonkun verran jäljellä hakkuujätettä. Etelämpänä on jäljellä kehitysluokan 30 mäntymetsää. Tienvierustassa on ohut hakkaamaton maisemointivyöhyke, jonka hakkuuaukolta päin reunimmaisat puut ovat osittain kohteiden päällä. Yksi tuulenkaato on tuhonnut rakenteita, loput puut rakenteiden päältä tulee poistaa.

Kohteen kuvaus

Kohteessa on Jatkosodan aikainen koulutuskeskus ja kulunvalvontapaikka. Nimensä alue on saanut seitsemästä alueella sijainneesta majoitusparakista.

Rukajärven suunnan huolto Jatkosodan aikaan kulki alueen läpi kulkevan Rukajärven tien (Kivivaaran tie) läpi. Rintamalta palaavat sotilaat toivat aseensa partisaanivaaran vuoksi Jukolan mottiin saakka. Jukolan motista ei tiettävästi ole sodanajalta yhtäkään valokuvaa. Alueella on Rukajärven suunnan historiayhdistysry:n pystyttämä opastaulu, jossa on veteraanin muistikuvaan pohjautuva piirroskartta alueesta. Sotien päätyttyä alueen rakennukset on purettu ja materiaali huutokaupattu 2.10.1945 alkaen (Martiskaisen tiedonanto).

Alueella on rakennuksista jäljellä kivijalkoja ja maakuoppia. Rakennusten lähellä on myös tavaraa, joka auttoi rakennusten käyttötarkoituksen arvioinnissa. Täisauna on

piirroskarttaan merkitty pohjoispuolelle, eteläpuolella Raja-valkea-lammen rannassa dokumentoitiin useita saunaksi tulkittuja maakuoppia. Todennäköisesti rintamalta palaavilla ja koulutettavilla /rintamalle menevillä on täiden yms vuoksi ollut omat, erilliset sauna-alueensa. Esko Kuitusen mukaan tien pohjoispuolisella alueella on vielä 1960-luvulla ollut nähtävissä teiden varsille aseteltuja kivirivejä.

Jukolan motti kivivaaran tien pohjoispuoli

Ilmeisesti 1980-luvulla äestetty ja osittain ojitettu alue, jossa kasvaa nuoria koivuja, korkeaa horsmaa, heinää. Alueella on ojien välissä paljon kantoja ja vanhaa hakkuujätettä.

Rakennus jäännös 6 (kanttiini?) X=3653017 Y=7055139

Kohteessa on 21 x 8.6 metrin kokoinen rakennuksen jäännös, joka muodostuu rakennuksen kivijalkaan kuuluneista kivistä. Rakennuksen Kivivaaran tien puolella olevassa päädyssä on 4.3 x 2.9 metrin kokoinen betoninen uuninperusta, jonka korkeus on 0.5 metriä. Uuninperustan ympärillä on kuoppia. Rakennuksen alalla on lasinsirpaleita, peltiä ja lautasen reunapala. Kyseessä on todennäköisesti kanttiini. Metsäkoneen ajoura sivuaa rakennuksen jäännöstä.

Rakennus jäännös 7 X=3653029 Y=7055176

Kohde on äestyksen tuhoama. Alueella on noin 7.5 x 8.8 metrin alalla kiviä, jotka ovat todennäköisesti olleet osa rakennuksen kivijalkaa. Alueella on myös näkyvillä tiiltä, peltiromua ja lasia.

Rakennus jäännös 8 X=3653006 Y=7055190

Sähkölinjan hakkuuaukolla sijaitseva rakennuksen kivijalka. Kivijalka on 11 x 7.7 metrin kokoinen ja lounas-koillis –suuntainen. Osassa kivistä on kiinni sementtiä. Rakennuksessa on betoninen uuninperusta. Rakennuksen ympäristöstä löytyi metallituubin jäännös, pala bakeliittia, joka on ilmeisesti peräisin jonkunlaisesta suojakotelosta ja ammus vuodelta 1942.

Rakennus jäännös 9 X=3652869 Y=7055160

Rakennusjäännös erottuu ympäristöstään heikkona kohoumana. Kuntan alla on tiilen ja betonin palasia.

Rakennus jäännös 10 X=3652854 Y=7055211 Tielinjan itäpuolella, metsäkoneen ajouralla on tiilen ja sementin palasia noin 10 x 10 metrin alalla. Kohteessa on todennäköisesti sijainnut rakennus.

Rakennus jäännös 11 X=3652893 Y=7055255 Kohteessa on rakennuksen jäännös, jossa on kaksi neliskulmaista betonirakennetta. Kohoumana ympäristöstään erottuva, noin 12 x 7 metrin kokoinen lattia-ala on keskeltä betonista valettu, reunoilta kivinen. Pienempi betonirakenne on 1.9 x 0.9 metrin kokoinen, 1.2 metriä korkea. Betoniseinämien paksuus on 7 cm. Suurempi rakenne on 1.5 x 1.8 metrin kokoinen ja 2 metriä korkea. Toisessa betonirakenteessa on metalliputki, jonka alla on näkyvissä kalkkisaostumaa. Rakennuksen lattiatasalta lähtee laskemaan noin 10 metriä pitkä viemärioja kohti kaakkoa. Oja päättyy 2 metriä syvää, 2.5 metriä halkaisijaltaan olevaan kuoppaan. Rakennus on ollut todennäköisesti täisauna tai jonkunlainen pesula. Rakennuksesta noin 15 metriä länteen, koordinaattipisteessä

3652882, 7055252 on noin 20 kappaletta nyrkin tai kahden kokoisia kiviä, joissa on palamisrapautumaa. Kyseessä voisivat olla kiuaskivet.

Rakennus jäännös 12 X=3652873 Y=7055321 Kohde on kapealla mäntymetsäkaistaleella hakkuaukean ja suon välissä. Kohteessa on tiilistä ja betonista muodostuvana kohoumana ympäristöstään erottuva, 3,8 x 8 metrin kokoinen rakennuksen jäännös. Rakennuksen pohjoisseinustalla on tulisijan perusta. Rakennuksen lähistöllä on emalinen yöastia. Rakennus on mahdollisesti esikuntarakennus.

Rakennus jäännös 13 X=3652854 Y=7055335. Kohteessa on mahdollisesti kaksiosainen rakennus tai sitten kaksi erillistä rakennusta vierekkäin. Koordinaattipisteessä 3,7 x 4 metri kokoinen kivijalka. Kivijalka kuuluu mahdollisesti 8 x 15 m kokoiseen rakennukseen. Koordinaattipisteestä noin 10 metriä pohjoiskoilliseen on 2,5 x 2,5 metrin kokoinen betoniperusta, mahdollisesti uunin pohja, jonka päällä on runsaasti metalliromua. Näkyvillä on mm. rautainen silitysrauta, pesusoikko, ämpäreitä, kaminan jäännös ja sulanutta lasia. Kahden betonisen perustan välillä on sokkelikiviä.

Ampumasuoja X=3652890 Y=7055306 Alueen koillisreunalla hakkuaukean ja suon välinen kapea metsävyöhyke. Kohteessa on 3 x 1,5 metrin kokoinen, metrin syvyinen kuoppa, jonka idänpuoleinen pääty on betonia. Kuopan reunoilla on kiviä. Poikittain kuopan yli on puutavaraa, joka on todennäköisesti ollut katto. Kuopan sisällä on piikkilankaa. Kohteen pohjoispuolella noin 7 metrin päässä on 5 x 3 metrin kokoinen, 0,7 metriä syvä maakuoppa, joka voi olla uudempi.

Maakuoppa/varasto X=3652868 Y=7055244 Kohteessa on 10 x 8 metrin kokoinen, noin 3 metriä syvä maakuoppa. Kuopan länsipuolella on 5 x 1,5 metrin kokoinen käytävä. Kuopan päällä on poikittain puita, jotka ovat ilmeisesti muodostaneet katon. Kyseessä on todennäköisesti jonkunlainen varasto tai suoja.

Mahdollinen rakennuksen paikka koordinaattipisteessä X=3652830 Y=7055231. Pisteessä on metsäkoneen ajouralla ympäristöstä poiketen noin 6 x 6 metrin alalla tiilimurskaa, paristonjäännöksiä, posliinia ja muuta roskaa.

Mahdollinen rakennuksen paikka X=3653078 Y=7055167 Alueen itäreunassa lähellä Kivivaarantietä estetyllä alueella on näkyvissä tiiltä ja rautalankaa. Alueella kasvoi dokumentointiajankohtaan tiheästi horsmaa, eikä seinälinjoja ollut näkyvissä.

Maakuoppa X=3652873 Y=7055114 Kohteessa on hiekkaharjanteeseen kaivettu, kohti Kivivaaran tietä aukeava noin 4 x 1,5 metriä kokoinen, yli metrin syvyinen kuoppa. Kuoppa on harjanteen suuntainen. Kyseessä on mahdollisesti jonkunlainen varastokuoppa.

Maakuoppa X=3652947 Y=7055137 Lähellä Kivivaarantien pohjoispuolella menevää linjaa on hiekkaharjanteen pohjoispuolelle kaivettu 12,5 x 9 metrin kokoinen, 4 metriä syvä kuoppa. Kuoppaan johtaa 4 x 2 metrin kokoinen käytävä. Kuopan ympäristössä on runsaasti nauvoja. Kuopan tarkoitus jäi epäselväksi.

Varastokuoppa 1 X=3652930 Y=7055097 Hiekkakumpareen länsireunaan on kaivettu neljä kuoppaa, joista tämä Kivivaarantieltä lähtien on ensimmäinen. Kuoppien sisäänkäynnit ovat lännen puolella. Kohteessa on 5.5 x 5.2 metrin kokoinen kuoppa, jonka pohjalla on peltiä, mahdollisesti kaminasta.

Varastokuoppa 2 X=3652927 Y=7055106 Noin 5.5 x 5.5 metrin kokoinen kuoppa, johon sisäänkäynti on lännen puolelta.

Varastokuoppa 3 X=3652912 Y=7055109, edellisiä vastaava kooltaan ja muodoltaan.

Varastokuoppa 4 X=3652919 Y=7055126 edellisiä vastaava.

Jukolan motti kivivaaran tien eteläpuoli

Rakennus 1 X=3653065 Y=7055052

14.6 x 6.4 metrin kokoinen pohjois-etelä-suuntainen rakennuksenkivijalka, jonka leveys on 1.3 metriä ja korkeus 0.2 metriä. Lähellä rakennuksen koilliskulmaa on betoninen tulisijan jäännös. Kivijalan kaakkoiskulman päällä kasvanut puu on kaatunut ja juuret ovat siirtäneet kivijalan kiviä. Kivijalan päällä kasvaa toinenkin puu, joka tulisi poistaa. Kivijalan pohjoispuolella on maakumpare ja länsiseinustan keskivaiheilla kiviä, jotka ovat ehkä olleet rakennuksen porraskivet.

Rakennus 2 X=3653070 Y=7054995

Koordinaattipisteen osoittamassa kohdassa on maassa betonia ja tiiltä, ympäristössä myös lasia, paikalla on todennäköisesti sijainnut rakennus. Rakennuksen seinälinjat eivät ole näkyvissä. Alueen vierestä kulkee metsäkoneen ajoura ja paikalla on hakkuujätettä. Pisteen eteläpuolella on 1.5 metriä korkea hiekkakasa, joka saattaa liittyä paikalla olleeseen rakennukseen.

Rakennus 3 X=3653087 Y=7054949

Kohteessa on 6.5 x 14 metrin kokoinen rakennuksen jäännös, josta on jäljellä noin metrin levyinen, 0.3 metriä korkea kivijalka. Rakennus on kaakko-luode –suuntainen. Luoteispäädystä on porraskivet. Rakennuksen alueella on tiiltä, betonia ja lasia. Rakennuksen pohjoisnurkan lähellä on noin 1.5 x 1.5 metrin kokoinen, 0.4 metriä korkea tulisijan jäännös. Rakennuksen itäpuolella on kuoppia.

Rakennus 4 X=3653042 Y=7054972

Kohteessa on pohjois-etelä –suuntainen, 13.5 x 6 metrin kokoinen rakennusjäännös, josta on jäljellä kunnan alla kivijalkaa, jossa on myös myös betonin paloja. Rakennuksen koillisnurkassa on betoninen uunin jäännös, joka on 1.2 x 1.2 metrin kokoinen ja 0,3 metriä korkea. Betonin päällä on tiiltä. Rakennuksen pohjoispuolella noin 10 metrin päässä on metsäkoneen ajouralla näkyvissä 0.4 x 0.4 metrin kokoinen betonilaatta, jossa on kiinni rautalankaa. Metsäkoneen ajoura sivuaa rakennusta ja rakennuksen alalla on hakkuujätettä.

Rakennus 5 X=3653098 Y=7055112

Kohteessa on tulisijan jäännös, joka koostuu kivipohjalla olevasta betonilaatasta. Ympäristössä on tiiltä, lasia ja peltipurkkeja. Rakennuksen seinälinjat eivät erotu,

mutta todennäköisesti rakennus on ollut tien suuntainen.

Kaivo X=3653098 Y=7055062

Kohteessa on neliskantainen, 1.3 x 1.3 metrin kokoinen, 1.3 metriä syvä kaivo, joka on vuorattu pystysuoraan asetellulla laudoituksella. Vuoraus alkaa noin metrin syvyydestä.

Yhdyshautaa kaivon lounaispuolella X=3653090 Y=7055055 noin 10 metrin matkalla on siksak-muotoista yhdyshautaa.

Betoniperusta X=3653131 Y=7055154

Noin 3.4 x 3 metrin alalla on rikkinäistä betonia ja tiiltä. Kyseessä on mahdollisesti tien yli kulkeneen puolin perusta.

Betonirakenne, mahdollinen sauna X=3652945 Y=7054767 Raja-Valkea -nimisen lammen itärannalla. Kohteessa on 1.5 x 2.9 metrin kokoinen, 1.2 metriä korkea betonirakenne, joka on yläosastaan murtunut ja ollut siis korkeampi. Rakenteen ympäristössä on betoninkappaleita, joiden sisällä on rautalankaa.

Maakuoppa/ampumapesäke? Alueen itäreunassa, Kivivaaran tien vieressä on koordinaattipisteessä X=3653158 Y=7055167 tien suuntainen, 3 x 1.5 metrin kokoinen kuoppa, jonka sisäänkäynti on kohti länttä. Kuopan päällä on hakkuujätettä. Kyseessä on todennäköisesti ampumapesäke tai sirpalesuoja.

Maakuoppa/ampumapesäke? 2 X=3653115 Y=7055133 Kohteessa on tien suuntainen, 3.5 x 1.5 metrin kokoinen kuoppa. Ampumapesäke tai sirpalesuoja.

Ojamainen painanne koordinaattipisteessä X=3653069 Y=7055102. Kohteessa on kohtisuorassa kohti tietä oleva, noin 8.5 metriä pitkä painanne, jonka pohjalla on betoninpaloja.

Korsu 1 X=3652988 Y=7054980 Kohteessa on lähellä alueen länsipuolisen kosteikon reunaa 6 x 4.5 metriä kokoinen lounas-koillis - suuntainen, 1.7 metriä syvä kuoppa. Sisäänkäynti kuoppaan on kohti kaakkoa kaartuva. Kuoppaa ympäröi noin 2 metriä leveät, 0.5 metriä korkeat vallit. Kyseessä on todennäköisesti majoituskorsu tai korsusauna.

Maakuoppa/sirpalesuoja? 1 X=3652983 Y=7054959 Koordinaattien osoittamassa kohdassa on 3 x 1.7 metrin kokoinen, noin metrin syvä maakuoppa. Kuoppa on todennäköisesti sirpalesuoja.

Kohteen rajaus

7 maakuoppaa X=3652966 Y=7054962 Alueen länsilaidalla, lähellä kosteikon reunaa on seitsemän maakuoppaa kahdessa rivissä pohjois-etelä - suuntaisesti. Kuopat ovat halkaisijaltaan noin 1.5 metriä ja syvyydeltään 0.5 metriä Metsäkone on ajanut kahden kuopan yli. Kuopat saattavat olla ampumapesäkkeitä tai huussinpohjia.

Mahdollinen rakennus jäännös X=3652988 Y=7054910 Lähellä alueen länsipuolella olevan kosteikon reunaa on suunnilleen etelä-pohjois-suuntainen 30 x 7 metriä kokoinen alue, jossa kunnan alla on metallipalasia. Alueella on myös pieniä kuoppia ja metsäkoneen ajourassa lasia. Alueella on myös tynnyrissä valettu betonikimpale. Alueella on mahdollisesti sijainnut jonkunlainen rakennus.

Maakuoppa/sirpalesuoja? 2 X=3652980 Y=7054861 Lähellä Raja-Valkea –lampea 2.8 x 1.3 metrin kokoinen, 0.8 metriä syvä luode-kaakko –suuntainen kuoppa, jota ympäröi noin metrin leveät, 0.3 metriä korkeat vallit.

Korsu 2 X=3652946 Y=7054858 Itä-länsi –suuntainen, 4.6 x 3 metrin kokoinen, 1.5 metriä syvä kuoppa, jonka länsipäädystä on sisääntulokäytävä. Kuoppaa ympäröivät 1.5 metriä leveät ja 0.2 metriä korkeat vallit. Kuopan länsipäädystä on peltilaatikko, jossa lyijysinetti, ilmeisesti ammuslaatikko. Kuopasta noin 10 metriä länteen on kaksi halkaisijaltaan kaksimetristä, noin metrin syvyistä kuoppaa, joista metsäkone on ajanut päältä. Kuopat voivat olla myös uudempia.

Korsusauna 3 X=3652923 Y=7054841 Noin 60 metrin päässä Raja-Valkea –lammen rannasta on 8 x 4.3 metrin kokoinen, 1.7 metriä syvä, lounas-koillis-suuntainen kuoppa, jonka sisäänkäynti on luoteen puolella. Kuopan koillispäädystä on noin 0.5 metrin korkeudella maasta puurakenne, joka on mahdollisesti lauteen jäännös. Kuopan keskellä on pätkä kaminan putkea. Koillispäädystä on kaksi kuoppaa lattia-alalla.

Korsu 4, mahdollisesti sauna X=3652945 Y=7054801 Kohteessa on 8 x 4.5 metrin kokoinen, luode-kaakko-suuntainen maakuoppa, jonka syvyys on noin metrin. Kuopan sisäänkäyntinä on noin kolme metriä pitkä käytävä lännen puolella. Kuopan ympärillä on noin 1.7 metriä leveät, 0.3 metriä korkeat vallit. Kuoppa on lähellä lammen rantaa ja se on mahdollisesti sauna.

Maakuoppa/sirpalesuoja? 3 X=3652985 Y=7054823 Raja-avalkea-lammen rannalla olevien mahdollisten korsusaunojen itäpuolella on useita mahdollisia sirpalesuojia etelän puolella olevaakosteikkojuottia vasten. Luode-kaakko –suuntainen 3 x 1.3 metriä kokoinen, metrin syvyinen kuoppa, jonka ympärillä on noin metrin leveät, 0.2 metriä korkeat vallit.

Maakuoppa/sirpalesuoja? 4 X=3653002 Y=7054836 Lounas-koillis-suuntainen, 3.5 x 1.2 metrin kokoinen, metrin syvä kuoppa, jota ympäröi 0.7 metriä leveät, 0.3 metriä korkeat vallit.

Maakuoppa/sirpalesuoja? 5 X=3653013 Y=7054825 Lounas-koillis-suuntainen, 3.5 x 1.3 metrin kokoinen, metrin syvä kuoppa, jota ympäröi 0.7 metriä leveät, 0.3 metriä korkeat vallit.

Maakuoppa/sirpalesuoja 6 X=3653018 Y=7054835 Lounas-koillis-suuntainen, 3.5 x 1.3 metrin kokoinen, metrin syvä kuoppa, jota ympäröi 0.6 metriä leveät, 0.3 metriä korkeat vallit.

Maakuoppa/sirpalesuoja 7 X=3653003 Y=7054846 Luode-kaakko-suuntainen, 3.5 x 1.3 metriä kokoinen, noin metrin syvä kuoppa.

Maakuoppa/sirpalesuoja 8 X=3653012 Y=7054845 Itä-länsi-suuntainen, 3.5 x 1.3 metriä kokoinen, noin metrin syvä kuoppa.

Korsu 5 X=3653016 Y=7054845 Luode-kaakko –suuntainen, 6.5 x 3.8 metrin kokoinen kuoppa, jossa on sisääntulokäytävä lounaan puolella. Kuopan ympärillä on noin 1.5 metriä leveä ja 0.4 metriä korkea valli.

Sirpalesuoja 9 X=3653021 Y=7054842 luode-kaakko-suuntainen 3.5 x 1.3 metriä kokoinen, noin metrin syvä kuoppa.

Sirpalesuoja 10 X=3653026 Y=7054839 luode-kaakko-suuntainen 3.5 x 1.3 metriä kokoinen, noin metrin syvä kuoppa.

Sirpalesuoja 11 X=3653029 Y=7054843 luode-kaakko-suuntainen 3.5 x 1.3 metriä kokoinen, noin metrin syvä kuoppa.

Sirpalesuoja 12 X=3653029 Y=7054854 Lounas-koillis-suuntainen, 3.5 x 1.3 metrin kokoinen, metrin syvä kuoppa.

Sirpalesuoja 13 X=3653043 Y=7054856 Luode-kaakko-suuntainen 3.5 x 1.3 metrin kokoinen, metrin syvä kuoppa.

Sirpalesuoja 14 X=3653061 Y=7054865 pohjois-etelä-suuntainen 3.5 x 1.3 metrin kokoinen, metrin syvä kuoppa.

Sirpalesuoja 15 X=3653090 Y=7054884 Luode-kaakko-suuntainen 3.5 x 1.3 metrin kokoinen, metrin syvä kuoppa. Kuopan päällä on hakkuujätettä.

3 maakuoppaa X=3653114 Y=7054901 Kohteessa on viisi noin 2 x 1.5 metrin kokoista kuoppaa tien suuntaisesti noin 15 x 7 metrin alalla. Kuoppien päällä on hakkuujätettä. Hiekkatien ja sen itäpuolella olevan suoalueen väliin jäävällä tasaisella hakkuuaukealla on muitakin kuoppia, joista osan päältä kulkee metsäkoneen ajoura, osa on hakkuujätteen alla.

Raja-Valkean ja Rajalammen välisen kosteikon eteläpuoli.

Korsu 6 X=3653003 Y=7054701 Kohteessa on 3 x 1.7 metrin kokoinen, noin metrin syvyinen kuoppa, jossa lounaan puolella 1.5 metriä pitkä sisäänkäynti .Kuopan ympärillä on noin 1.5 metriä leveät, 0.2 metriä korkeat vallit.

Korsu 7 X=3653024 Y=7054705 Kohteessa on 4.5 x 1.7 metrin kokoinen, noin metrin syvyinen kuoppa, johon on sisäänkäynti etelän puolelta. Kuoppaa ympäröi muilta kuin etelän suunnalta noin metrin levyiset, 0.3 metriä korkeat vallit.

Hiekkatien itäpuolella Pienen Rajalammen kohdalla on tien suuntaisesti noin 15 metrin matkalla 6 maakuoppaa. X=3653278 Y=7054571 Kuopat ovat halkaisijaltaan noin 1.2 metrin kokoisia, 0.6 metriä syviä. Kuopat ovat mahdollisesti jonkunlaisia poteroita, tai todennäköisemmin huussinpohjia.

Tien länsipuolella poikittain tiehen nähden noin 30 metrin matkalla yhdyshauta 1 X=3653319 Y=7054508. Haudan itäpääty saattaa olla osittain tien tuhoama.

Yhdyshauta 2 yhdyshauta 1:n luoteispuolella poikittaissuuntaisesti, lähes hiekkatien suuntainen. X=3653294 Y=7054497

Yhdyshautojen eteläpuolella koordinaattipisteessä X=3653316 Y=7054478 2 x 1.5 metrin kokoinen, metrin syvä ampumapesäke.

Yhdyshauta 3 lähellä tietä, polveileva. X=3653373 Y=7054446

Alue on rajattu maastossa havaittujen kohteiden ja topografian mukaisesti siten, että kosteikkojen väliin jäävä kuiva alue, jolla kohteet ovat, on kokonaan aluerajauksen sisällä. On mahdollista, että huonon näkyvyyden ja hakkuujätteen vuoksi alueella on enemmän kohteita, kun inventoinnin puitteissa havaittiin.

Tulkinta

Jatkosodan aikainen koulutuskeskus ja kulunvalvontapaikka.

Lisätietoja

Toimenpiteet

Tarkastukset

Viranomaisrekisterinro:		Kunto:	2 Keskinertainen
Arvotus:	8 Muu suojeuarvo	Olutila:	2 Ei käytössä
Selitys:		Kohteen suojeelu:	9 Muu suojeuarvo
		Selitys:	

Ympäristön suojeelu:	0 Ei määritelty
Selitys:	



LIE134 Jukolan motti. Rukajärven tie kulkee alueen läpi.



Jukolan motti. Kaatuneen puun juuret ovat siirtäneet rakennuksen kivijalan kiviä pois paikoiltaan. Kivivaaran tie taustalla. Kuvattu kaakosta.



Jukolan motti. Rakennuksen jäännös Kivivaaran tien eteläpuolisella alueella.



Jukolan motti. Kivivaarantien eteläpuolella on useita suorakaiteenmuotoisia kaivantoja, mahdollisesti sirpalesuojia.

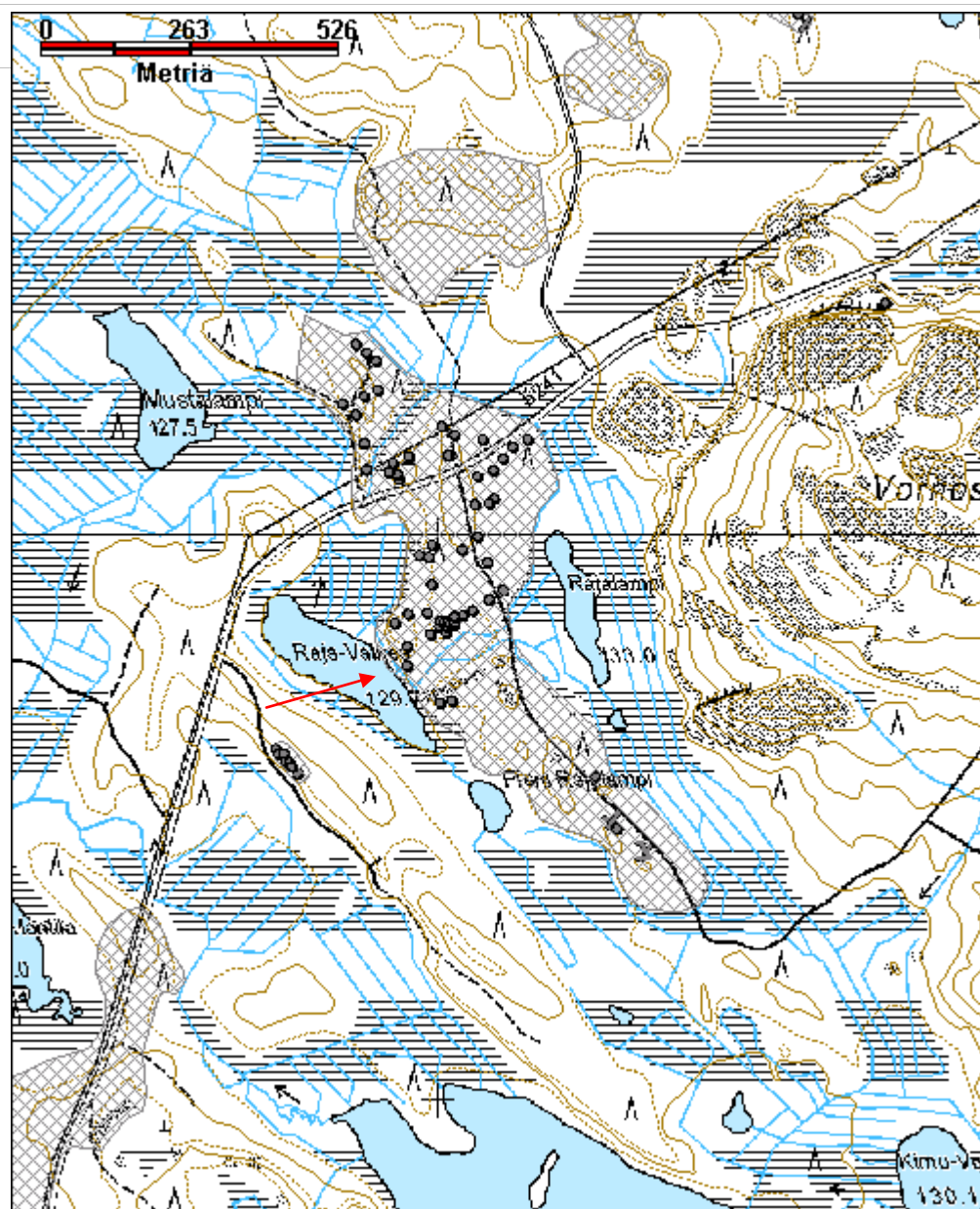


Jukolan motti. Täisaunan jäännös Kivivaarantien pohjoispuolella.



Jukolan motti. Silitysrauta, sahanterä ja muuta metallitavaraa oletetun esikuntarakennuksen lähistöllä.

Kohdetyyppi:	5 Puolustusvarustukset	Copyright:	© Metsähallitus 2008 © Maanmittauslaitos 1/MML/08
Koordinaatit:	X 7054860, Y 3653110	Mittakaava:	1:10000



Junginniemi 2 ampumapesäke jäännös	MH-tunnus: 163577
---	------------------------------

Kohdetyyppi:	5 Puolustusvarustukset	Haltija:	131 Metsätalous Itä-Suomi
Ajoitus:	7116 Uusi aika	Ylläpitäjä:	131 Metsätalous Itä-Suomi
Rakentamisvuosi:		Kunta:	422 LIEKSA
Lukumäärä:			

Koordinaattiselitys:		Geometria tuotettu:	4 Gps-mittaus, korjaamaton
Koordinaatit:	X 7036228, Y 3666615, Z 125	Löydöt:	

Taustatiedot

Kohteesta saatiin tieto paikalliselta mökkiläiseltä Rauno Honkaselta.

Ympäristön kuvaus

Naarajoen pohjoisranta.Junginniemessä sijaitseva hiekkaharjanne, jonka reunalla on noin 20 x 30 m kokoinen hiekanottokuoppa. Alueella kasvaa mäntymetsää jonka kehitysluokka on 30.

Kohteen kuvaus

Hiekanottokuopan lounaisreunassa on 3.5 x 6 metrin kokoinen, 1.5 metriä syvä kuoppa, jonka hirsirakenteinen oviaukko on kohti luodetta.Luopan seinät ovat olleet puurakenteella tuetut. Kuopan pohjalla on piikkilankaa sekä tölkkejä ja muuta roskaa.

Kohteen rajaus

Kohde rajautuu pistemäisesti

Tulkinta

Talvi- tai Jatkosodan aikainen tähystyskorsu.

Lisätietoja

Toimenpiteet

Tarkastukset

Viranomaisrekisterinro:	Kunto:	1 Hyvä
	Olotila:	2 Ei käytössä

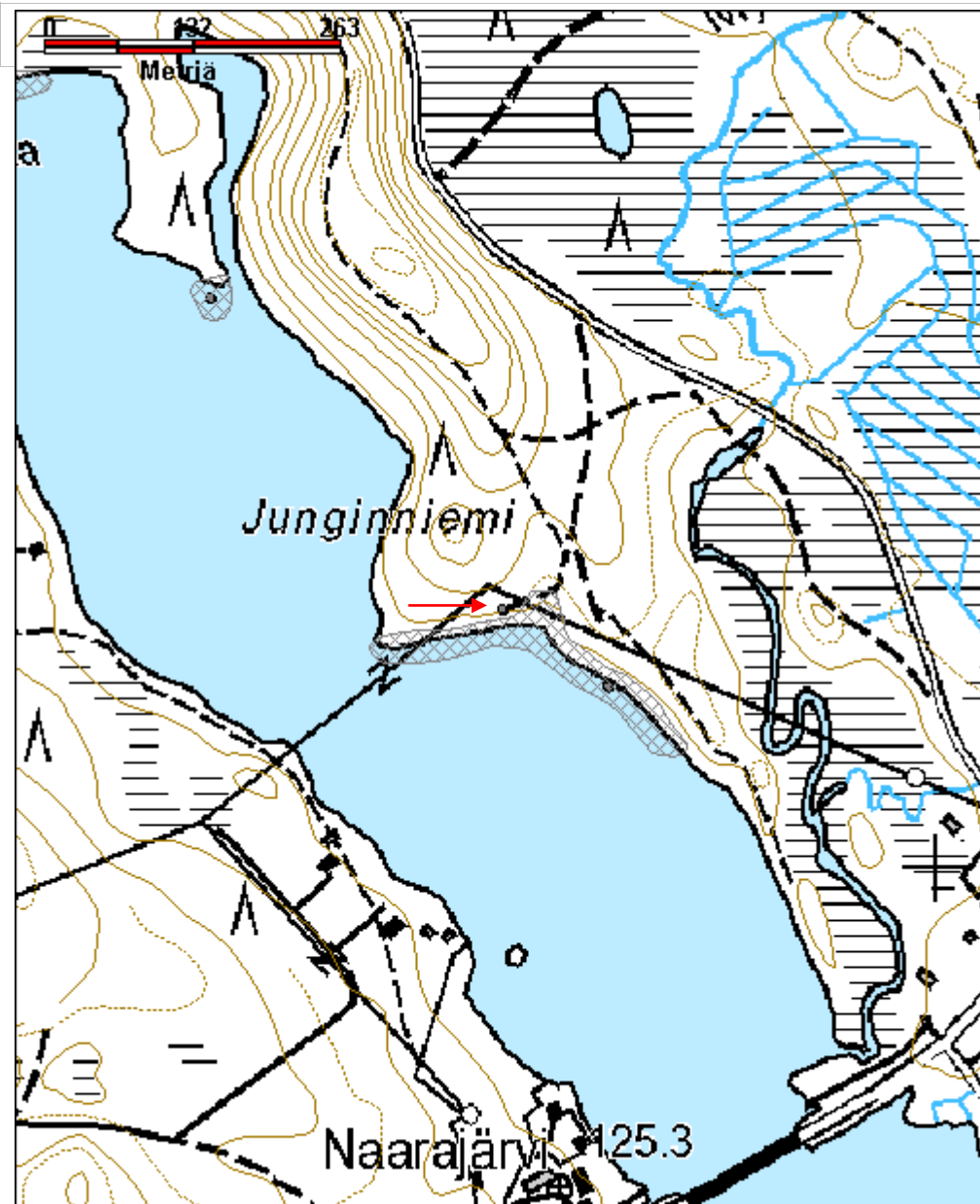
Arvotus:	8 Muu suojeluarvo	Kohteen suojelu:	9 Muu suojeluarvo
Selitys:		Selitys:	

Ympäristön suojelu:	0 Ei määritelty
Selitys:	



LIE133 Junginniemi 2 ampumapesäke, kuvattu koillisesta.

Kohdetyyppi:	5 Puolustusvarustukset	Copyright:	© Metsähallitus 2008 © Maanmittauslaitos 1/MML/08
Koordinaatit:	X 7036228, Y 3666615, Z 125	Mittakaava:	1:5000



Kalaton 1 yhdyshauta	MH-tunnus: 164491
-----------------------------	------------------------------

Kohdetyyppi:	5 Puolustusvarustukset	Haltija:	131 Metsätalous Itä-Suomi
Ajoitus:	7119 Toinen maailmansota	Ylläpitäjä:	131 Metsätalous Itä-Suomi
Rakentamisvuosi:		Kunta:	422 LIEKSA
Lukumäärä:			

Koordinaattiselitys:		Geometria tuotettu:	4 Gps-mittaus, korjaamaton
Koordinaatit:	X 7050558, Y 3652720, Z 123	Löydöt:	

Taustatiedot

Kohde löytyi inventoinnissa.

Ympäristön kuvaus

Puuruunjärven lansiranta. Alue on hiekkapohjaista mäntymetsää, jossa aluskasvillisuutena sammalota, puolukkaa ja mustikkaa.

Kohteen kuvaus

Kohteessa on koillis-lounas-suuntainen yhdyshauta, joka koillispäässään haarautuu ampumapesäkkeiksi.

Kohteen rajaus

Kohde on rajattu maastossa havaittujen jäännösten mukaisesti.

Tulkinta

Yhdyshauta sitoen ajalta.

Lisätietoja

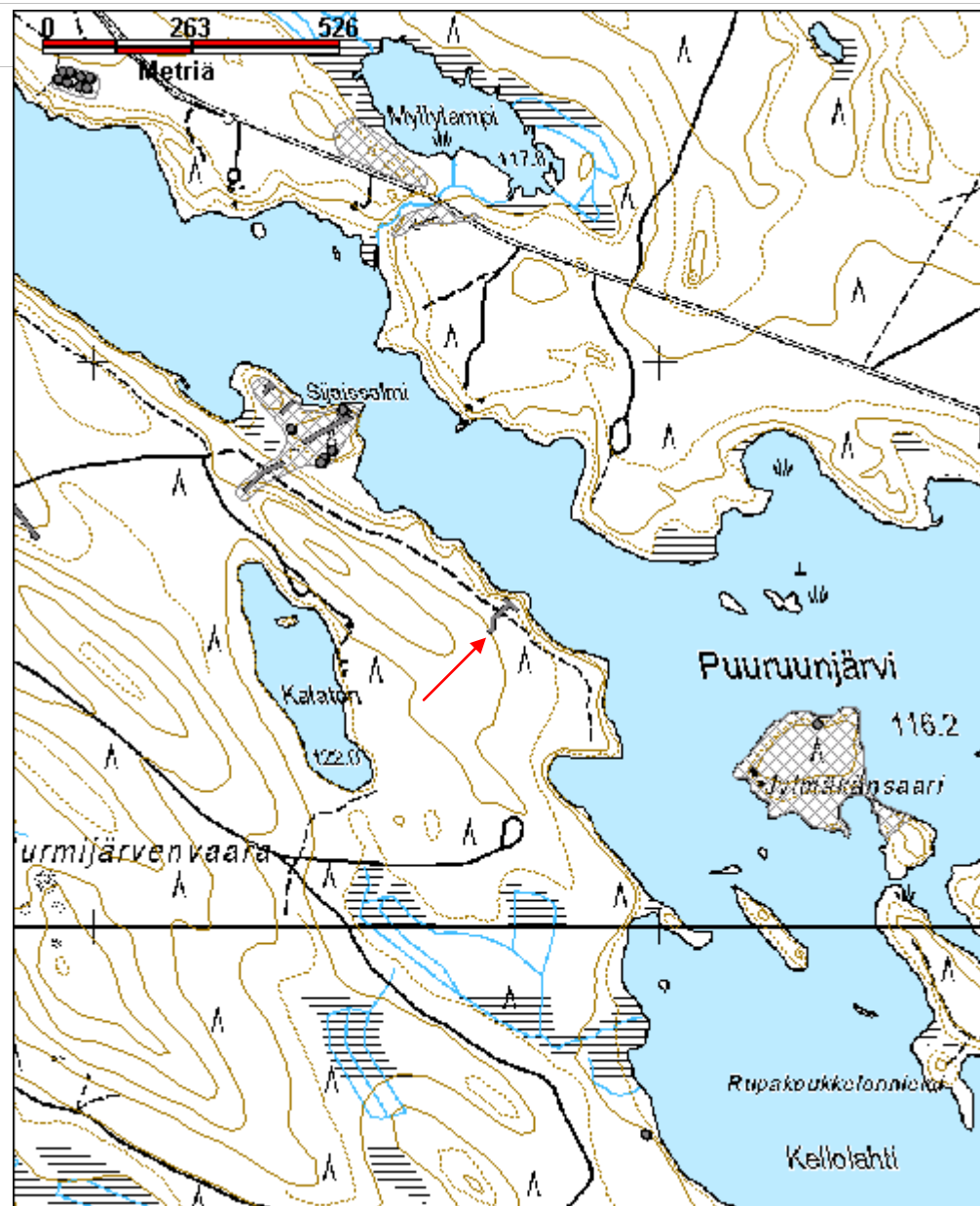
Toimenpiteet

Tarkastukset

Viranomaisrekisterinro:		Kunto:	2 Kesinkertainen
Arvotus:	8 Muu suojeuarvo	Olotila:	2 Ei käytössä
		Kohteen suojeelu:	9 Muu suojeuarvo

Selitys:	Selitys:
Ympäristön suojelu:	0 Ei määritelty
Selitys:	

Kohdetyyppi:	5 Puolustusvarustukset	Copyright:	© Metsähallitus 2008 © Maanmittauslaitos 1/MML/08
Koordinaatit:	X 7050558, Y 3652720, Z 123	Mittakaava:	1:10000



Kalaton 2 potero jäännös	MH-tunnus: 164492
---------------------------------	------------------------------

Kohdetyyppi:	5 Puolustusvarustukset	Haltija:	131 Metsätalous Itä-Suomi
Ajoitus:	7119 Toinen maailmansota	Ylläpitäjä:	121 Metsätalous Länsi-Suomi
Rakentamisvuosi:		Kunta:	422 LIEKSA
Lukumäärä:			

Koordinaattiselitys:		Geometria tuotettu:	4 Gps-mittaus, korjaamaton
Koordinaatit:	X 7050459, Y 3652874, Z 120	Löydöt:	

Taustatiedot

Kohde löytyi inventoinnissa.

Ympäristön kuvaus

Puuruunjärven länsiranta, jossa on hiekkapohjaista mäntymetsää. Alue on osittain hakkuuaukeaa.

Kohteen kuvaus

Kohteessa on rantaviivan suuntaisesti kuusi poteron jäännöstä noin 30 metrin matkalla. Kaakkoisreunassa on halkaisijaltaan noin 5 metrin kokoinen, 3 metriä syvä ampumapesäke, jonka luoteispuolella poterot ovat. Suuri kuoppa on todennäköisesti konekivääripesäke.

Kohteen rajaus

Kohde rajautuu maastossa havaittujen jäännösten mukaan.

Tulkinta

Lisätietoja

Toimenpiteet

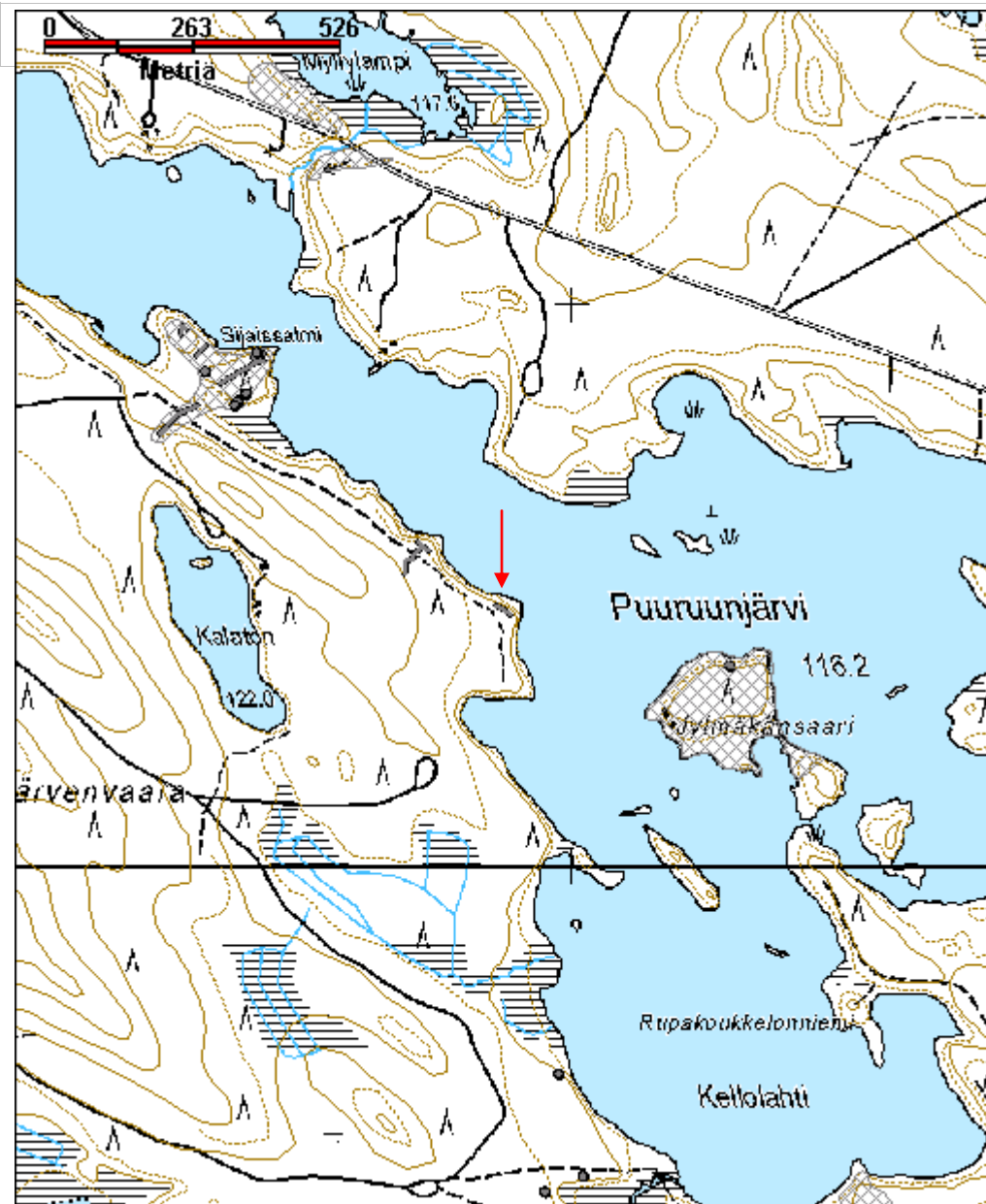
Tarkastukset

Viranomaisrekisterinro:	Kunto:	2 Keskinertainen
	Olotila:	2 Ei käytössä

Arvotus:	8 Muu suojeuarvo	Kohteen suojeu:	9 Muu suojeuarvo
Selitys:		Selitys:	

Ympäristön suojeu:	0 Ei määritelty
Selitys:	

Kohdetyyppi:	5 Puolustusvarustukset	Copyright:	© Metsähallitus 2008 © Maanmittauslaitos 1/MML/08
Koordinaatit:	X 7050459, Y 3652874, Z 120	Mittakaava:	1:10000



Kalaton 3 potero jäännös	MH-tunnus: 164493
---------------------------------	------------------------------

Kohdetyyppi:	5 Puolustusvarustukset	Haltija:	131 Metsätalous Itä-Suomi
Ajoitus:	7119 Toinen maailmansota	Ylläpitäjä:	131 Metsätalous Itä-Suomi
Rakentamisvuosi:		Kunta:	0
Lukumäärä:			

Koordinaattiselitys:		Geometria tuotettu:	4 Gps-mittaus, korjaamaton
Koordinaatit:	X 7050345, Y 3652888, Z 120	Löydöt:	

Taustatiedot

Kohde löytyi inventoinnissa.

Ympäristön kuvaus

Puuruunjärven länsiranta, pienen niemen kärki. Alueella on hiekkapohjaista mäntymetsää, kauempana rannasta alueella on tehty hakkuita. Aluskasvillisuutena sammalta ja puolukkaa.

Kohteen kuvaus

Kohteen eteläosassa on ampumapesäke, jonka pohjoispuolella on potero. Pteroita on kaikkiaan neljä noin 30 metrin matkalla.

Kohteen rajaus

Kohde rajautuu maastossa havaittujen jäännösten mukaan.

Tulkinta

Lisätietoja

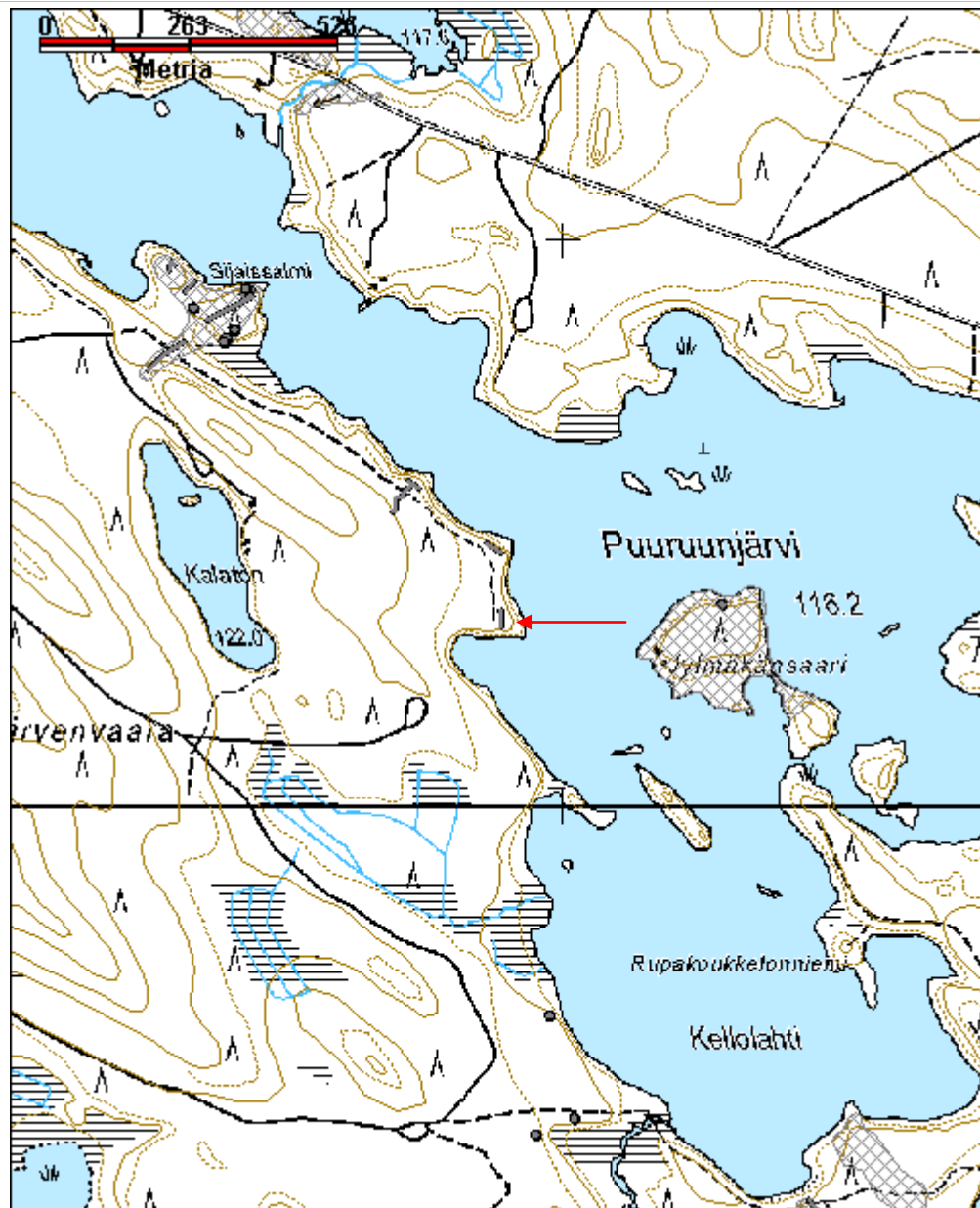
Toimenpiteet

Tarkastukset

Viranomaisrekisterinro:		Kunto:	2 Keskinertainen
Arvotus:	8 Muu suojeuarvo	Olotila:	2 Ei käytössä
		Kohteen	9 Muu suojeuarvo

Selitys:	suojelu: Selitys:
Ympäristön suojelu:	0 Ei määritelty
Selitys:	

Kohdetyyppi:	5 Puolustusvarustukset	Copyright:	© Metsähallitus 2008 © Maanmittauslaitos 1/MML/08
Koordinaatit:	X 7050345, Y 3652888, Z 120	Mittakaava:	1:10000



Kellolahti 2 juoksuhauta jäännös	MH-tunnus: 163716
---	------------------------------

Kohdetyyppi:	5 Puolustusvarustukset	Haltija:	131 Metsätalous Itä-Suomi
Ajoitus:	7116 Uusi aika	Ylläpitäjä:	131 Metsätalous Itä-Suomi
Rakentamisvuosi:		Kunta:	422 LIEKSA
Lukumäärä:			

Koordinaattiselitys:		Geometria tuotettu:	4 Gps-mittaus, korjaamaton
Koordinaatit:	X 7049264, Y 3653461, Z 120	Löydöt:	

Taustatiedot

Kohde löytyi inventoinnissa.

Ympäristön kuvaus

Puuruunjärven Kellolahden eteläranta. Aluen on hiekkapohjainen ja äestetty hakkuuaukea. Alueella kasvaa kanervaa, jäkälää, mustikkaa, puolukkaa, variksenmarjaa ja hakkuuaukean reunoilla mäntyjä.

Kohteen kuvaus

Äestyksen ja metsäkoneen osittain tuhoama yhdushauta, jossa ampumasuunnat ovat kohti koillista. Kaakkoispäässä on pieneen mäkeen rakennettu mahdollinen kk-pesäke, jonka kohdalta lähtee yhdyshauta takalinjaan kohti lounasta.

Kohteen rajaus

Kohde rajautuu viivamaisesti maastossa havaittujen jäännösten mukaisesti.

Tulkinta

Lisätietoja

Toimenpiteet

Tarkastukset

Viranomaisrekisterinro:	Kunto:	2 Kesinkertainen
	Olutila:	2 Ei käytössä

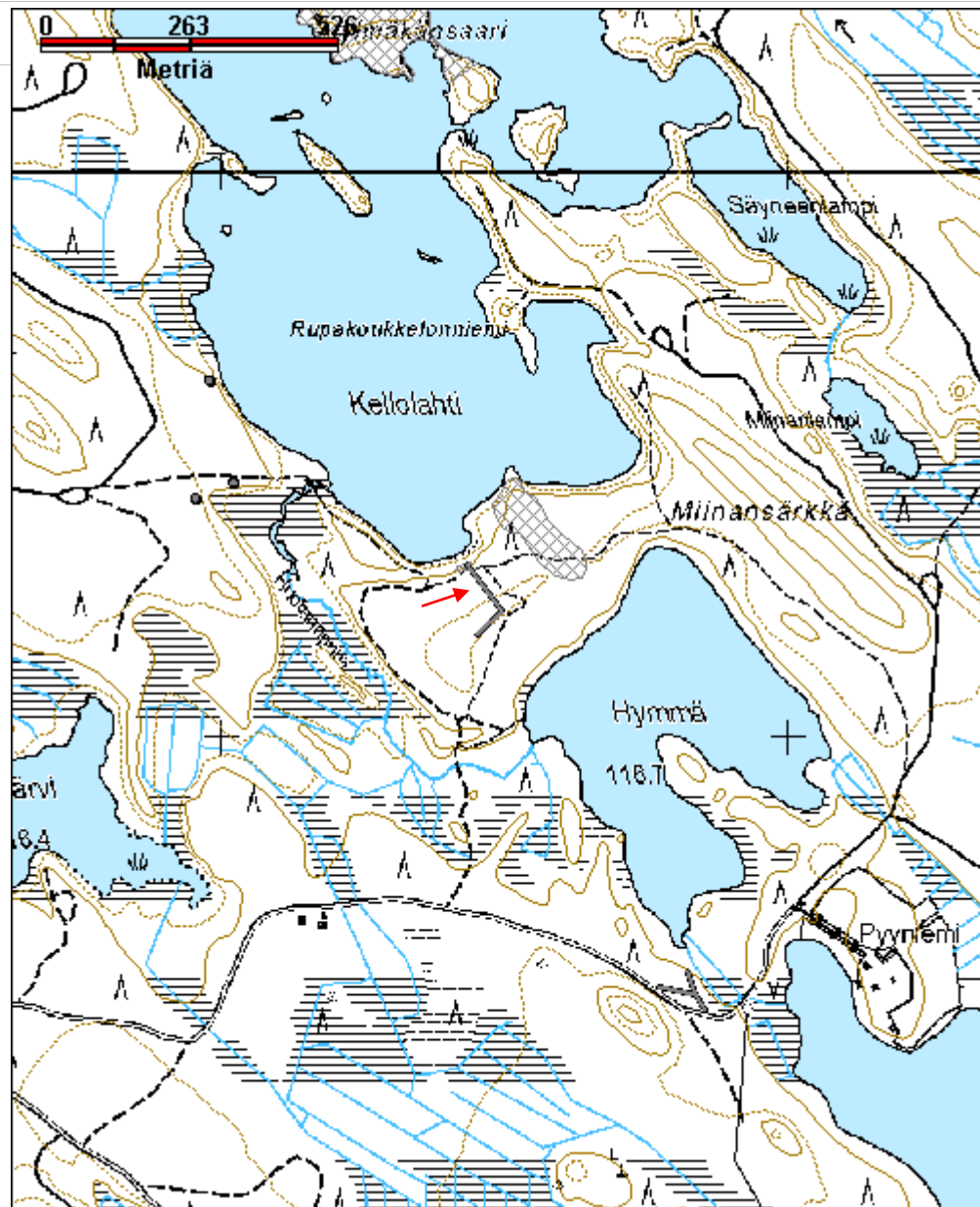
Arvotus:	8 Muu suojeluarvo	Kohteen suojelu:	9 Muu suojeluarvo
Selitys:		Selitys:	

Ympäristön suojelu:	0 Ei määritelty
Selitys:	



LIE179 Kellolahti 2 yhdyshauta, joka on kaivettu osittain Kellolahden kivikautisen asuinpaikan läpi.

Kohdetyyppi:	5 Puolustusvarustukset	Copyright:	© Metsähallitus 2008 © Maanmittauslaitos 1/MML/08
Koordinaatit:	X 7049264, Y 3653461, Z 120	Mittakaava:	1:10000



Kellolahti 3 puolustusasema jäännös	MH-tunnus: 163717
--	------------------------------

Kohdetyyppi:	5 Puolustusvarustukset	Haltija:	131 Metsätalous Itä-Suomi
Ajoitus:	7116 Uusi aika	Ylläpitäjä:	131 Metsätalous Itä-Suomi
Rakentamisvuosi:		Kunta:	422 LIEKSA
Lukumäärä:			

Koordinaattiselitys:		Geometria tuotettu:	4 Gps-mittaus, korjaamaton
Koordinaatit:	X 7049371, Y 3653559, Z 120	Löydöt:	

Taustatiedot

Kohde löytyi inventoinnissa.

Ympäristön kuvaus

Puuruunjärven eteläranta, Puuruunjärven ja Hymmä-järven välinen hiekkapohjainen kannas.

Kohteen kuvaus

Alueella on kannaksen poikki linjassa useita poteroita ja yhdyshautoja, joissa ampumapesäkkeitä. Ampumasuunta on kohti koillista.

Alueen pohjoisosassa koordinaattipisteessä 3653511, 7049444 on Metsähallituksen ja yksityismaan rajalla pystyynnostettu, 0.7 metriä korkea kivi, joka on juuresta tuettu pienemmillä kivillä. Rajapyykkiin on kaiverrettu numero 2

Yhdyshauta 1 X=3653516 Y=7049423 Lähes pohjois-etelä -suuntainen yhdyshauta, jonka itä- ja pohjoispuolella ampumapesäkkeitä.

Potero 1 X=3653514 Y=7049434, noin 1.2 x 0.7 metrin kokoinen,

Potero 2 X=3653531 Y=7049371 Noin 2 metriä pitkä vallin ympäröimä potero, jossa vallin päällä jäljellä ampuma-alan määrittävät tolpat.

Potero 3 X=3653554 Y=7049357 Potero 1.5 x 1 metrin kokoinen, poterosta lähtee 3.5 metrin mittainen ryömintähauta kaakkoon.

Potero 4 X=3653564 Y=7049353 1.5 x 1 metrin kokoinen potero, jossa 0.3 m korkea maavalliampumasuunnasta koillisesta. Poteroon tulee noin 5 metrin pituinen ryömintähauta, joka kaartuu etelään.

Yhdyshauta 2 X=3653575 Y=7049345 Noin 15 metrin mittainen, luode-kaakko-suuntainen yhdyshauta.

Yhdyshauta 3 X=3653578 Y=7049331 Yhdyshaudassa ampumapesäkkeitä.

Potero 5 X=3653582 Y=7049320

Potero 6 X=3653594 Y=7049309 Potero on halkaisijaltaan noin metrin, poteroon johtaa noin 3 metrin pituinen ryömintähauta.

Kohteen rajaus

Alue rajautuu maastossa havaittujen jäännösten mukaisesti.

Tulkinta

Lisätietoja

Alueen itäpuolella, yksityismaalla, Hymmän ja Kellolahden välisen kannaksen kapeimmalla kohdalla on seitsemän pyyntikuopan pyyntikuoppajärjestelmä.

Toimenpiteet

Tarkastukset

Viranomais- rekisterinro:		Kunto:	1 Hyvä
Arvotus:	8 Muu suojeluarvo	Olotila:	2 Ei käytössä
Selitys:		Kohteen suojelu:	9 Muu suojeluarvo
		Selitys:	

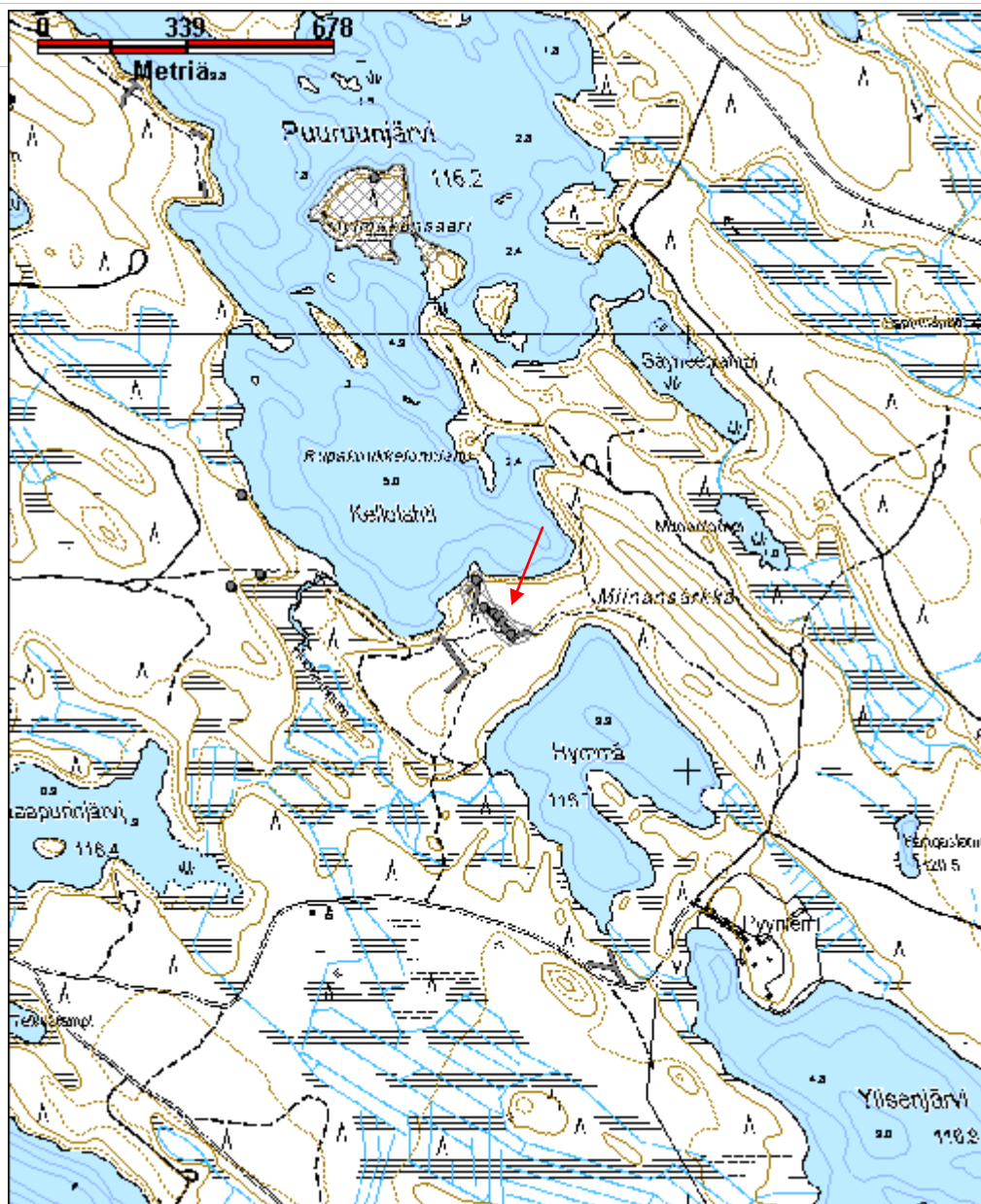
Ympäristön suojelu:	0 Ei määritelty
--------------------------------------	-----------------

Selitys:	
-----------------	--



LIE180 Kellolahti 3 harjoittelija Juuso Vattulainen dokumentoimassa yhdyshautaa.

Kohdetyyppi:	5 Puolustusvarustukset	Copyright:	© Metsähallitus 2008 © Maanmittauslaitos 1/MML/08
Koordinaatit:	X 7049371, Y 3653559, Z 120	Mittakaava:	1:12900



Maijalanlampi tykkiasema jäännös	MH-tunnus: 163723
---	------------------------------

Kohdetyyppi:	5 Puolustusvarustukset	Haltija:	131 Metsätalous Itä-Suomi
Ajoitus:	7116 Uusi aika	Ylläpitäjä:	131 Metsätalous Itä-Suomi
Rakentamisvuosi:		Kunta:	422 LIEKSA
Lukumäärä:			

Koordinaattiselitys:		Geometria tuotettu:	4 Gps-mittaus, korjaamaton
Koordinaatit:	X 7052006, Y 3651738, Z 125	Löydöt:	

<i>Taustatiedot</i>
Kohde löytyi inventoinnissa.
<i>Ympäristön kuvaus</i>
Kuiva mäntymwetsä, jossa aluskasvillisuutena sammalta, jäkälää, puolukkaa, variksenmarjaa. Kehitysluokka 20.
<i>Kohteen kuvaus</i>
Kohteessa on tien koillispuolella tien suuntaisesti rivissä neljä tykkiasemaa.
Pohjoisin asema sijaitsee koordinaattipisteessä 3651708, 7052039. Asema on 11 x 7.5 metrin kokoinen ja muodoltaan viuhkamainen. Ampumasuunta on koilliseen. Syvyys asemaa ympäröivän vallin päältä mitaten on 1.7 metriä. Kulkuaukon pituus asemaan on noin 3 metriä. kulkuaukko on kohti lounasta.
Seuraava asema sijaitsee koordinaattipisteessä 3651724, 7052018. Asema on kooltaan ja muodoltaan edellisen kaltainen.
Seuraava asema on koordinaattipisteessä 3651748, 7052001. Tykkiasema on muodoltaan ja kooltaan edellisten kaltainen muuten, mutta sen kulkuaukko on kohti etelää.
Eteläisin tykkiasema sijaitsee koordinaattipisteessä 3651767, 7051973. Asema on kooltaan 12 x 7.3 metrin kokoinen.
<i>Kohteen rajaus</i>
Alue rajautuu maastossa havaittujen jäännösten mukaisesti.
<i>Tulkinta</i>
<i>Lisätietoja</i>

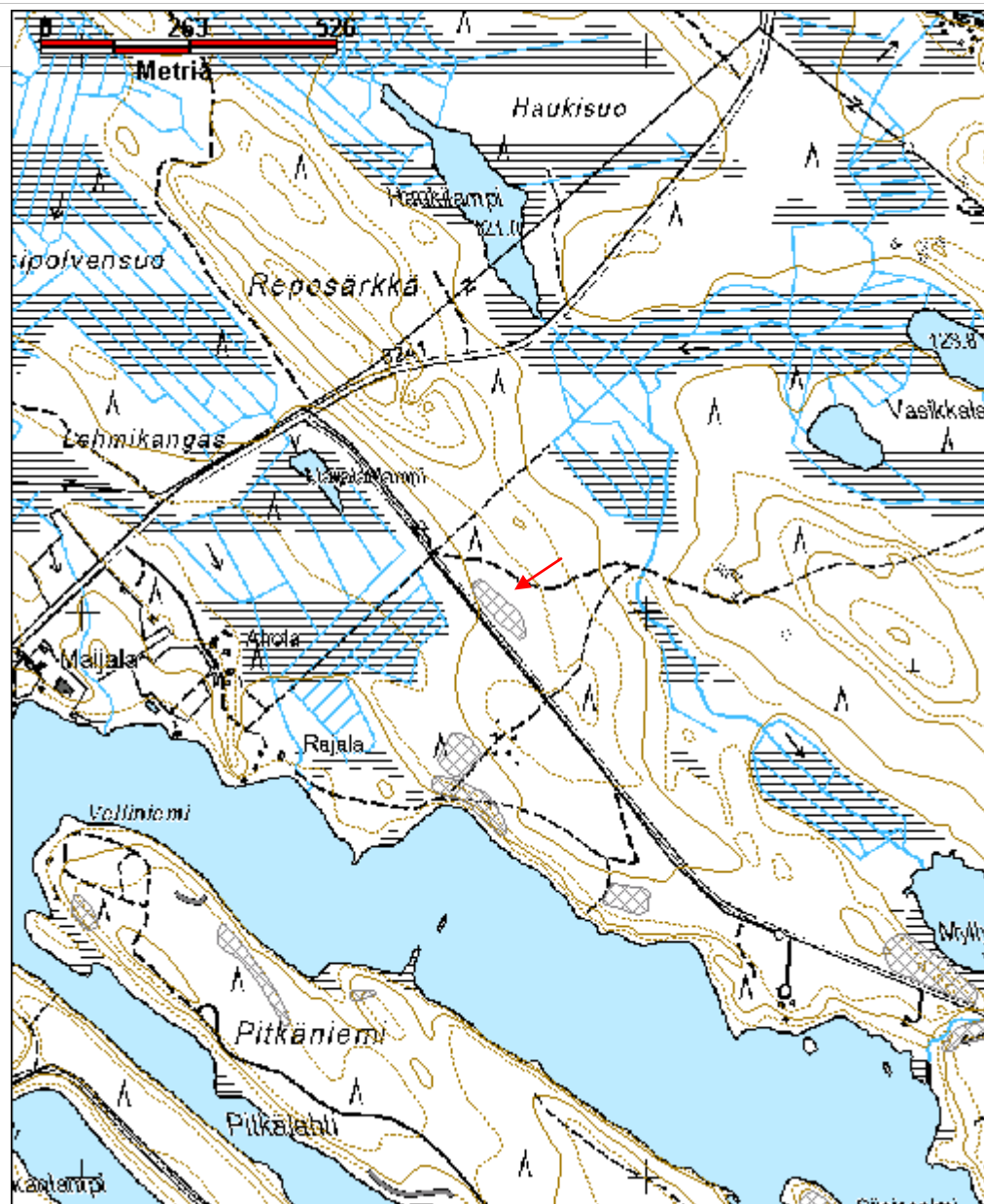
Toimenpiteet**Tarkastukset****Viranomais-
rekisterinro:****Kunto:** 1 Hyvä**Arvotus:** 8 Muu suojeluarvo**Olotila:** 2 Ei käytössä**Kohteen
suojaus:** 9 Muu suojeluarvo**Selitys:****Selitys:****Ympäristön
suojaus:**

0 Ei määritelty

Selitys:

LIE165 Maijalanlampi tykkiasemaa.

Kohdetyyppi:	5 Puolustusvarustukset	Copyright:	© Metsähallitus 2008 © Maanmittauslaitos 1/MML/08
Koordinaatit:	X 7052006, Y 3651738, Z 125	Mittakaava:	1:10000



Mäntyvaara majoitusalue jäännös	MH-tunnus: 164027
--	------------------------------

Kohdetyyppi:	5 Puolustusvarustukset	Haltija:	131 Metsätalous Itä-Suomi
Ajoitus:	7116 Uusi aika	Ylläpitäjä:	131 Metsätalous Itä-Suomi
Rakentamisvuosi:		Kunta:	422 LIEKSA
Lukumäärä:			

Koordinaattiselitys:		Geometria tuotettu:	4 Gps-mittaus, korjaamaton
Koordinaatit:	X 7055545, Y 3653022	Löydöt:	

Taustatiedot

Rukajärven suunnan historyyhdistys ry.:n opastaulussa Jukolan motin majoitusalueita on merkitty karttaan tälle suunnalle.

Ympäristön kuvaus

Kivivaarantien pohjoispuoli, Mäntyvaaran eteläisin osa. Alueella kasvaa mäntymetsää, jossa aluskasvillisuutena sammalta, mustikkaa, puolukkaa. Alueen pohjoisosassa on hakkuuaukeaa.

Kohteen kuvaus

Mäntyvaaran eteläpään etelää ja länttä kohti laskevilla rinteillä on useita teltanpaikoiksi tulkittuja, rinteeseen pengerrettyjä tasanteita, rakennusten jäännöksiä, sekä korsuiksi tulkittuja maakuoppia, kaivoja ja kivilatomus. Alueella on myös Metsähallituksen vanhoja leimapuita.

Tasanne 1 X=3652867 Y=7055617 Koordinaattien osoittamassa kohdassa on 5 x 6 metrin kokoinen tasanne, jonka suuaukko on kohti kaakkoa.

Tasanne 2 X=3652897 Y=7055624 Koordinaattien osoittamassa kohdassa on 5 x 6 metrin kokoinen tasanne.

Tasanne 3 X=3652880 Y=7055599 Koordinaattien osoittamassa kohdassa on 5 x 6 metrin kokoinen tasanne.

Tasanne 4 X=3652885 Y=7055590 Koordinaattien osoittamassa kohdassa on 5 x 6 metrin kokoinen tasanne.

Tasanne 5 X=3652976 Y=7055569 Koordinaattien osoittamassa kohdassa on 8 x 7 metrin kokoinen tasainen ala, josta on sisääntulokäytävä kohti luodetta. Tasanteella on säilyketölkki ja kamiinan kansilevy.

Tasanne 6 X=3652988 Y=7055496 Koordinaattien osoittamassa kohdassa on 9 x 7.5 metrin kokoinen tasanne.

Tasanne 7 X=3652987 Y=7055485 Koordinaattien osoittamassa kohdassa on 8 x 6 metrin kokoinen tasanne, jonka reunat erottuvat ympäröivästä maaperästä kohoumina.

Tasanne 8 X=3653096 Y=7055607 Koordinaattien osoittamassa kohdassa on 6 x 7 metrin kokoinen rinteeseen tehty tasanne, josta lähtee sisääntulokäytävä koilliseen.

Tasanne 9 X=3653111 Y=7055589 Koordinaattien osoittamassa kohdassa on 6.2 x 8 metrin kokoinen rinteessä oleva tasainen ala, jonka sisäänkäynti on koillisen puolella. Tasanne on pengerretty rinteeseen kohottamalla alareunaa kivillä ja kaivamalla ylärinteen puolelta maata pois. Tasanteen lounaispuolella, noin 5 metrin päässä on 4 x 2 metrin kokoinen, 0.6 metriä korkea kivilatomus.

Tasanne 10 X=3653125 Y=7055573 Koordinaattien osoittamassa kohdassa on 6 x 8 metrin kokoinen tasainen ala, joka erottuu rinteessä yläreunastaan rinteeseen kaivettuna ja alareunastaan korotettuna tasanteena.

Tasanne 11 X=3653143 Y=7055603 Koordinaattien osoittamassa kohdassa on tasanne, jonka reunaan on ladottu kiviä. Tasanteen alalla on tiiltä, metallia ja lasia. Metsäkone on ajanut tasanteen yli.

Tasanne 12 X=3653167 Y=7055642 Koordinaattien osoittamassa kohdassa on 7.5 x 8.5 metrin kokoinen tasanne, jonka alareunaa on korotettu kivillä. Tasanteesta lähtee sisääntulokäytävä kohti pohjoista. Tasanteen ympärillä on puutavaraa, jossa nauloja. Tasanteen ympäristössä on Metsähallituksen kruunuleimalla leimattuja leimapuita.

Rinteen laen yläreunassa on korsu 1 X=3653068 Y=7055667. Koordinaattien osoittamassa kohdassa on 5 x 3.5 metrin kokoinen kuoppa, jonka sisällä on puurakennetta seinämissä. Kuopan itäpuolella on luonnonkivistä ladotut portaat. Kuopan itäpuolella noin 4 metrin päässä on noin 5 x 5 metrin alalla kivi- ja sementtirakenne, jossa on tiiltä ja sementtiä. Rakenne on keskeltä kuopalla.

Kaivo 1 korsun eteläpuolella koordinaattipisteessä X=3653069 Y=7055653. Kaivo on 5 x 5 metrin kokoinen, noin 3 metriä syvä. Kaivon pohjalla on noin 1.5 metrin alueella pystypuita, jotka ovat luultavasti olleet kaivon reunalaudoitus.

Rakennus jäännös 1 X=3652981 Y=7055657 Koordinaattien osoittamassa kohdassa on 4 x 5 metrin kokoinen rakennuksen jäännös, jonka seinälinjat erottuvat kohoumina. Rakennus sijaitsee alueen pohjoisosassa hakkuuaukealla. Rakennuksen alalla kasvaa koivuja.

Rakennus jäännös 2 X=3652881 Y=7055571 Koordinaattien osoittamassa kohdassa on 8.5 x 8.8 metrin kokoinen rakennuksen jäännös, jonka oviaukko on lounaaseen. Lattia-alan keskellä on liuskekivistä muurattu 1.5 x 1.6 metrin kokoinen, 1.1 metriä korkea uuni. Kohteen koillispuolella noin 5 metrin päässä on tasanne.

Kuoppa 1, mahdollisesti sirpalesuoja X=3652867 Y=7055539 Koordinaattien osoittamassa kohdassa on 5.5 x 3.5 metrin kokoinen, noin 2 metriä syvä lounas-koillis - suuntainen kuoppa, jonka oviaukossa on puurakennetta. Kuopan ympäristössä on poteroita.

Rakennus jäännös 3 X=3652888 Y=7055524 Koordinaattien osoittamassa kohdassa on 16 x 6.6 metrin kokoinen itä-länsi suuntainen rakennuksen jäännös, jonka itäpäädyssä on porraskiveys. Eteläseinässä on ilmeisesti tähyystysaukko.

Rakennus jäännös 4 X=3652928 Y=7055548 Koordinaattien osoittamassa kohdassa on suorakaiteenmuotoinen koillinen -lounas -suuntainen 13 x 15.5 metrin kokoinen, noin 2 metrin syvyinen kuoppa, johon johtaa 2.5 metriä leveä sisääntulokäytävä. Kohde on mahdollisesti parakki.

Kaivo 2 X=3652944 Y=7055531 Koordinaattien osoittamassa kohdassa on 0.7 x 0.7 metrin kokoinen, 1.1 metriä syvä kaivo, jonka reunat ovat vaakapuille tuetut. Alue on kosteikkoa, jossa kasvaa mäntyä, kuusta, sammalia ja kortetta.

Rakennus jäännös 5 X=3653046 Y=7055556 Koordinaattien osoittamassa kohdassa on kaakko-luode -suuntainen 10 x 7 metrin kokoinen seinälinjojen kohoumana ympäristöstään erottuva rakennuksen jäännös, jonka lattia-alalla on kuoppia. Rakennuksen koilliseen on kohouma, joka on todennäköisesti uunin jäännös.

Kivilatomus X=3653105 Y=7055559 Kohteessa on halkaisijaltaan 1.5 metrin kokoinen, noin 0.5 metriä korkea, erikokoisista kivistä muodostuva kiviröykkiö. Röykkiöstä 5 metriä koilliseen on suorakaiteenmuotoinen 1.5 x 1 metrin kokoinen, 0.6 metriä syvä kuoppa.

Kuoppa 2 X=3653161 Y=7055491 Koordinaattien osoittamassa kohdassa on neliönmuotoinen 3.5 x 3.5 metrin kokoinen, 1.8 metriä syvä kuoppa, jonka seinämissä on näkyvissä puurakennetta. Kuopasta lähtee sisääntulokäytävä kohti kaakkoa. Käytävän seinät ovat kivetyt.

Kuoppa 3 X=3653073 Y=7055524 Koordinaattien osoittamassa kohdassa on suorakaiteenmuotoinen 5.5 x 3.8 metrin kokoinen, noin 1.5 metriä syvä kuoppa, jonka sisääntulokäytävä on kohti kaakkoa. Kuopan vieressä on betonitolppa.

Kuoppa 4 X=3652980 Y=7055520 Koordinaattien osoittamassa kohdassa on 5 x 2 metrin kokoinen maakuoppa, jonka oviaukko on jäljellä. Kuoppa on mahdollisesti toiminut varastona tai sirpalesuojana.

Rakennus jäännös 6 X=3652972 Y=7055448 Koordinaattien osoittamassa kohdassa on noin metrin levyisen, 0.3 korkean kivivallin rajaama alue, jonka mitat ovat 6.6 x 14.6 metriä. Länsipäädyssä on noin 1.5 x 1 metrin kokoinen eteinen. Eteläseinustalla lähellä länsipäätä on tulisijan pohja. Rakennuksen keskellä on kolme kiveä jona rakennuksen suuntaisesti, ne ovat mahdollisesti kannatelleet lattiaa.

Ampumapesäke 1 X=3652898 Y=7055501 Koordinaattien osoittamassa kohdassa on L-muotoinen ampumapesäke.

Ampumapesäke 2 X=3652945 Y=7055491 Koordinaattien osoittamassa kohdassa on L-muotoinen ampumapesäke, jonka molemmat sakarat ovat noin 3 m pituiset.

Ampumapesäke 3 X=3652955 Y=7055500 Koordinaattien osoittamassa kohdassa on L-muotoinen ampumapesäke.

Ampumapesäke 4 X=3652965 Y=7055508 Koordinaattien osoittamassa kohdassa on L-muotoinen ampumapesäke. Ampumapesäkkeet 2, 3 ja 4 ovat lounas-koillis-suuntaisessa rivissä.

Potero X=3652945 Y=7055436 Alueen lounaispäässä on maakuoppa, joka on todennäköisesti potero.

Kohteen rajaus

Alue rajautuu maastossa havaittujen jäännösten mukaisesti.

Tulkinta

Jatkosodan Jukolan motin koulutus- ja kulunvalvontapaikkaan kuuluva majoitusalue.

Lisätietoja

Toimenpiteet

Tarkastukset

Viranomais- rekisterinro:		Kunto:	1 Hyvä
Arvotus:	8 Muu suojeleuarvo	Olotila:	2 Ei käytössä
Selitys:		Kohteen suojele:	9 Muu suojeleuarvo
		Selitys:	

Ympäristön suojele:	0 Ei määritelty
Selitys:	

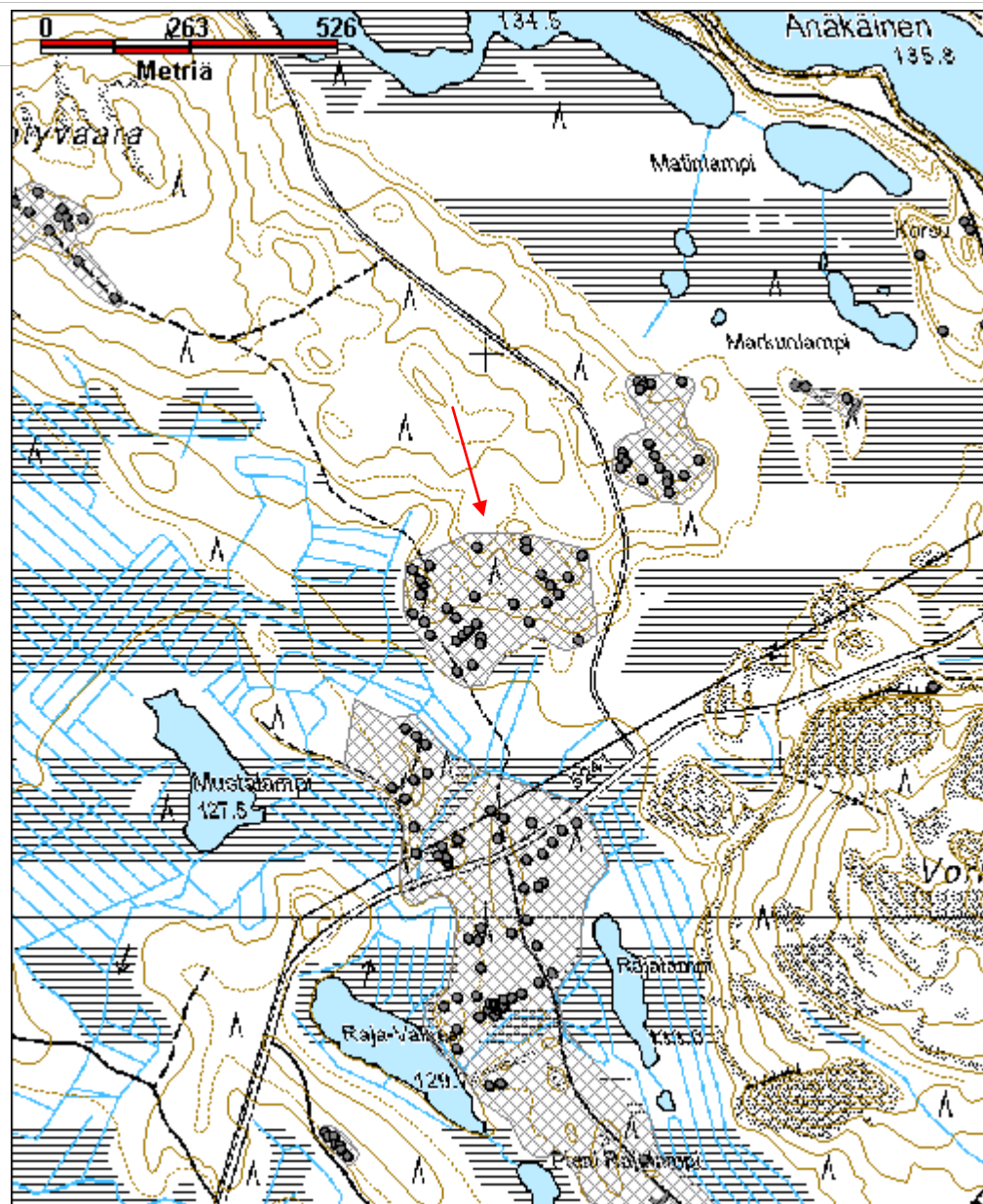


Mäntyvaara majoitusalue. Alueella on useita ympäristöstään heikosti erottuvia pengerryttyjä suorakaiteenmuotoisia tasanteita.



Mäntyvaara, tasanne jossa uuninkiveys keskellä.

Kohdetyyppi:	5 Puolustusvarustukset	Copyright:	© Metsähallitus 2008 © Maanmittauslaitos 1/MML/08
Koordinaatit:	X 7055545, Y 3653022	Mittakaava:	1:10000



Myllylammempuro potero jäännös	MH-tunnus: 163722
---------------------------------------	-----------------------------

Kohdetyyppi:	5 Puolustusvarustukset	Haltija:	131 Metsätalous Itä-Suomi
Ajoitus:	7116 Uusi aika	Ylläpitäjä:	131 Metsätalous Itä-Suomi
Rakentamisvuosi:		Kunta:	422 LIEKSA
Lukumäärä:			

Koordinaattiselitys:		Geometria tuotettu:	4 Gps-mittaus, korjaamaton
Koordinaatit:	X 7051250, Y 3652602, Z 120	Löydöt:	

<i>Taustatiedot</i>
Muinaisjäännösrekisteri.
<i>Ympäristön kuvaus</i>
Myllylammien ja Puuruunjärven välisen puron etelärannalla olevan rinteeseen ylätasanne. Alueella on taimikkoa.
<i>Kohteen kuvaus</i>
Alueella on rinteiden reunalla 23 noin 1.5 metriä kokoista ja 0.6 metrin syvyyttä poteroiksi tulkittua kuoppaa. Lisäksi alueella on kolme poteroa tien lounaispuolella tien suuntaisesti, sekä yksittäinen potero tien koillispuolella.
<i>Kohteen rajaus</i>
Kohde rajautuu maastossa havaittujen jäännösten mukaisesti.
<i>Tulkinta</i>
<i>Lisätietoja</i>

<i>Toimenpiteet</i>

<i>Tarkastukset</i>

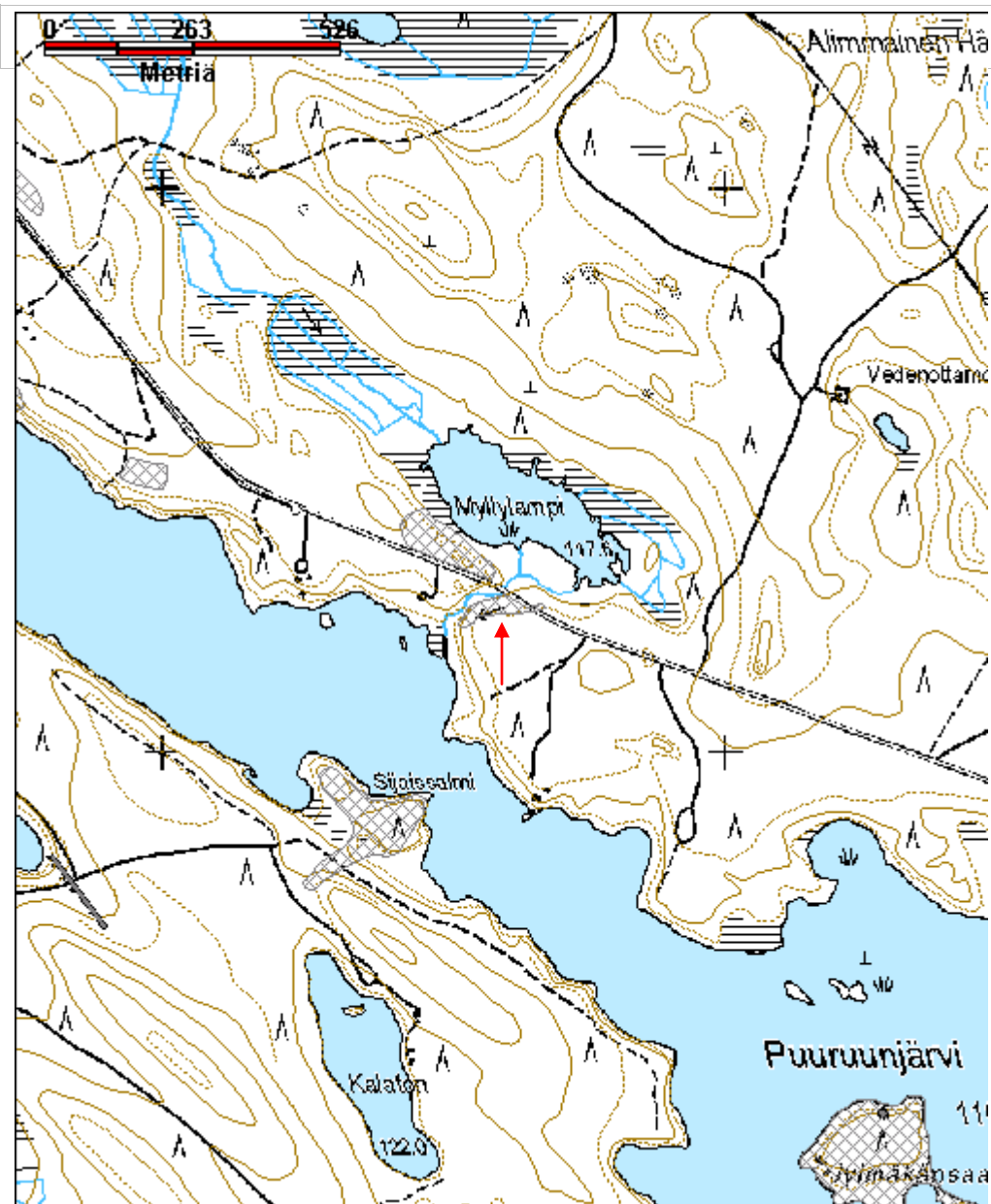
Viranomaisrekisterinro:		Kunto:	0 Ei määritelty
Arvotus:	7 Perinnemaisema	Olotila:	2 Ei käytössä
		Kohteen	9 Muu suojeluarvo

Selitys:	suojelu:
Selitys:	Selitys:
Ympäristön suojelu:	0 Ei määritelty
Selitys:	



LIE206 Myllylammenpuro poteroita, kuvattu koillisesta.

Kohdetyyppi:	5 Puolustusvarustukset	Copyright:	© Metsähallitus 2008 © Maanmittauslaitos 1/MML/08
Koordinaatit:	X 7051250, Y 3652602, Z 120	Mittakaava:	1:10000



Myllylampi tykkiasema ja mahdollinen hautapaikka	MH-tunnus: 163721
---	-----------------------------

Kohdetyyppi:	5 Puolustusvarustukset	Haltija:	131 Metsätalous Itä-Suomi
Ajoitus:	7116 Uusi aika	Ylläpitäjä:	131 Metsätalous Itä-Suomi
Rakentamisvuosi:		Kunta:	422 LIEKSA
Lukumäärä:			

Koordinaattiselitys:		Geometria tuotettu:	4 Gps-mittaus, korjaamaton
Koordinaatit:	X 7051368, Y 3652504, Z 122	Löydöt:	

Taustatiedot

Rajavartiolaitoksen tekemässä selvityksessä venäläissotilaiden hautapaikoista Myllylammen ja lammen lounaispuolitse kulkevan tien välille oli merkitty haastattelutiedon pohjalta kymmenen venäläisvangin hautapaikka. Aluetta mentiin tarkastamaan ja paikalla dokumentoitiin kolme tykkiasemaa.

Ympäristön kuvaus

Myllylammen lounaispuolinen mäntymetsää kasvava hiekkakangas. Alueen lounaispuolella menee hiekkatie, jonka lounaispuolella on mökkejä, joista on ilmeisesti tuotu puutarhajätettä alueelle.

Kohteen kuvaus

Kohteessa on kolme tykkiasemaa luode-kaakko -suuntaisessa rivissä.

Luoteisin asema sijaitsee koordinaattipisteessä 3652488, 7051371. Tykkiasema on 12.5 x 9.5 metrin kokoinen ja 1.5 metriä syvä. Asemassa on kolme lähipuolustusasemaa ja pohjalle on kaivettu 7 metriä pitkä, kaareva, noin 0.4 metriä leveä ja 0.3 metriä syvä ojamainen kaivanto tykinjaljoja varten. Kaivannon kaaren ulkoreuna on tukeilla vahvistettu. Asemaa ympäröi 3 metriä leveä, 0.7 metriä korkea maavalli.

Keskimmäinen asema sijaitsee koordinaattipisteessä 3652518, 7051350. Tykkiasema on 12 x 9 metrin kokoinen ja rakenteeltaan samanlainen kuin luoteisin asema. Asemaan on tuotu risuja ja maatuvia lehtiä sekä hiiliä.

Kaakkoisin asema on koordinaattipisteessä 3652539, 7051335. Mitoiltaan ja rakenteeltaan asema on samanlainen kuin kaksi muuta asemaa.

Kohteen rajaus

Kohde on rajattu maastossa havaittujen tykkiasemien ympärille. Alueen rajaus ylottuu maastossa havaittujen kohteiden ulkopuolelle, koska Rajavartiolaitoksen 1990-luvulla tekemän haastatteluihin pohjautuvan selvityksen mukaan lammen ja tien välisellä alueella saattaa olla sota-aikaisia venäläissotilaiden hautoja.

Tulkinta

Kolme tykkiasemaa ja mahdollinen venäläissotilaiden hautapaikka.

Lisätietoja

Aluetta tykkiasemien ympärillä käveltiin läpi metallinpaljastimen kanssa mahdollisten hautojen sijainnin tarkentamiseksi. Alueelta ei kuitenkaan havaittu metallijäännöksiä. On myös epätodennäköistä että mahdollisilla haudatuilla vainajilla olisi mukana metalliosia.

Toimenpiteet**Tarkastukset**

**Viranomais-
rekisterinro:**

Kunto: 1 Hyvä

Arvotus: 8 Muu suojeluarvo

Olotila: 2 Ei käytössä

**Kohteen
suojaus:** 9 Muu suojeluarvo

Selitys:

Selitys:

**Ympäristön
suojaus:**

0 Ei määritelty

Selitys:

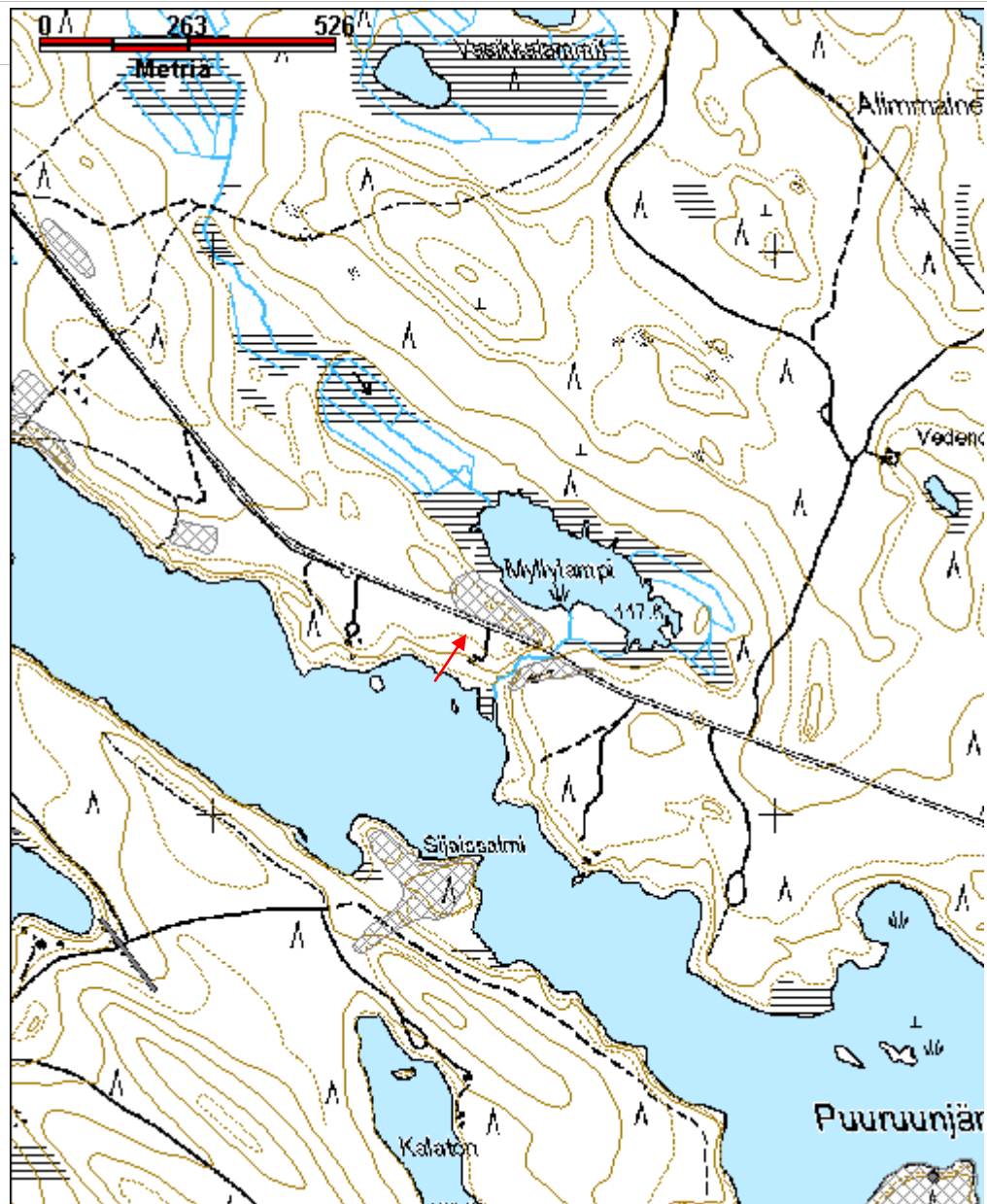


LIE164 Myllylampi tykkiasema 1, kuvattu lounaasta.



LIE164 Myllylampi tykkiasemissa on kaarevat kaivannot tykkien jaloille.

Kohdetyyppi:	5 Puolustusvarustukset	Copyright:	© Metsähallitus 2008 © Maanmittauslaitos 1/MML/08
Koordinaatit:	X 7051368, Y 3652504, Z 122	Mittakaava:	1:10000



Pieni Mantila kenttälainne jäännös	MH-tunnus: 163863
---	------------------------------

Kohdetyyppi:	5 Puolustusvarustukset	Haltija:	131 Metsätalous Itä-Suomi
Ajoitus:	7116 Uusi aika	Ylläpitäjä:	131 Metsätalous Itä-Suomi
Rakentamisvuosi:		Kunta:	422 LIEKSA
Lukumäärä:			

Koordinaattiselitys:		Geometria tuotettu:	4 Gps-mittaus, korjaamaton
Koordinaatit:	X 7054036, Y 3652349, Z 130	Löydöt:	

Taustatiedot

Kohde löytyi inventoinnissa.

Ympäristön kuvaus

Häähnivaaran pohjoispuoli, Raja-Varis ja Pieni Mantila -nimisten järvien välinen hiekkakangas, jossa kasvaa nuorta mäntymetsää. Alueen läpi kulkee Kivivaaran tie, sekä siitä erkanevia hiekkatiepistoja. Aluskasvillisuutena sammalta, jäkälää, puolukkaa ja kanervaa. Metsän kehitysluokka 20.

Kohteen kuvaus

Alueella on noin 325 poteroa, sekä telttanpaikkoja. Alue on mahdollisesti Jukolan motin harjoitusalue Jatkosodan ajalta. Alueen pohjoisosassa tien länsipuolella on joitakin tienteon osittain tuhoamia poteroita.

Alueen koillisosassa yhdyshauta 1 X=3652497 Y=7054282.

Alueen kaakkoisosassa kaksi maakuoppaa, jotka tulkittiin mahdollisiksi majoituskorsujen jäänteiksi.

Majoituskorsu 1 X=3652436 Y=7054028

Majoituskorsu 2 X=3652415 Y=7054009

Alueen lounaisosassa lähellä tietä on noin 20 metrin mittainen pohjois-eteläsuuntainen yhdyshauta 2 koordinaattipisteessä X=3652301 Y=7053967. Haudan länsipuolella on viisi ampumapesäkettä sekä yksi suurempi pesäke, todennäköisesti kk-pesäke.

Koordinaattipisteessä X=3652238, Y=7053951 on L-muotoinen korsu.

Maakuoppa 1 X=3652209 Y=7053942 Koordinaattien osoittamassa paikassa on noin 4 x 1.5 metrin kokoinen kaivanto, jossa on maavalli tien puolella.

Maakuoppa 2 X=3652215 Y=7053938 Koordinaattien osoittamassa paikassa on edellistä vastaava kaivanto. Kyseessä saattavat olla sirpalesuojat.

Majoituskorsu 1 X=3652206 Y=7053927 Koordinaattien osoittamassa paikassa on suorakaiteenmuotoinen, luode-kaakko-suuntainen, 7.1 x 3.7 metrin kokoinen, noin 1.3 metriä syvä kuoppa, josta kaivettu maa on kuopan ympärillä noin 0.4 metriä leveänä, 3 metriä leveänä vallina. Kuopan pohjalla on iso kivi.

Teltanpaikka 1 X=3652173 Y=7053897. Koordinaattien osoittamassa kohdassa on pyöreä painanne, jota ympäröi 1.5 metriä leveä, noin 0.3 metriä korkea valli. Vallissa on oviaukko kohti kaakkoa. Painanne on mahdollisesti ollut 8-kulmainen.

Teltanpaikka 2 X=3652217 Y=7053787. Koordinaattien osoittamassa kohdassa on 3.5 x 5.3 metrin kokoinen painanne, jossa on oviaukko kohti etelää. Oviaukosta jatkuu noin 4.5 metriä pitkä sisääntulokäytävä. Painannetta ympäröivät maavallit.

Maakuoppa 3 X=3652190 Y=7053764. Koordinaattien osoittamassa kohdassa on 5 x 3 metrin kokoinen kuoppa. Todennäköisesti kyseessä on sirpalesuoja.

Majoituskorsu 2 4 X=3652199 Y=7053760 Kohteessa on noin 4 x 4 metrin kokoinen kuoppa, jota ympäröi maavalli. Vallissa on oviaukko kohti etelää. Kyseessä on mahdollisesti majoituskorsu.

Kohteen rajaus

Kohde on rajattu maastossa havaittujen jäännösten mukaan.

Tulkinta

Lisätietoja

Koordinaattipisteessä X=3652243 Y=7053804 sijaitsevassa korsussa on hakkuujätettä.

Toimenpiteet

Tarkastukset

Viranomais- rekisterinro:		Kunto:	1 Hyvä
Arvotus:	8 Muu suojeluarvo	Olotila:	2 Ei käytössä
Selitys:		Kohteen suojelu:	9 Muu suojeluarvo
		Selitys:	

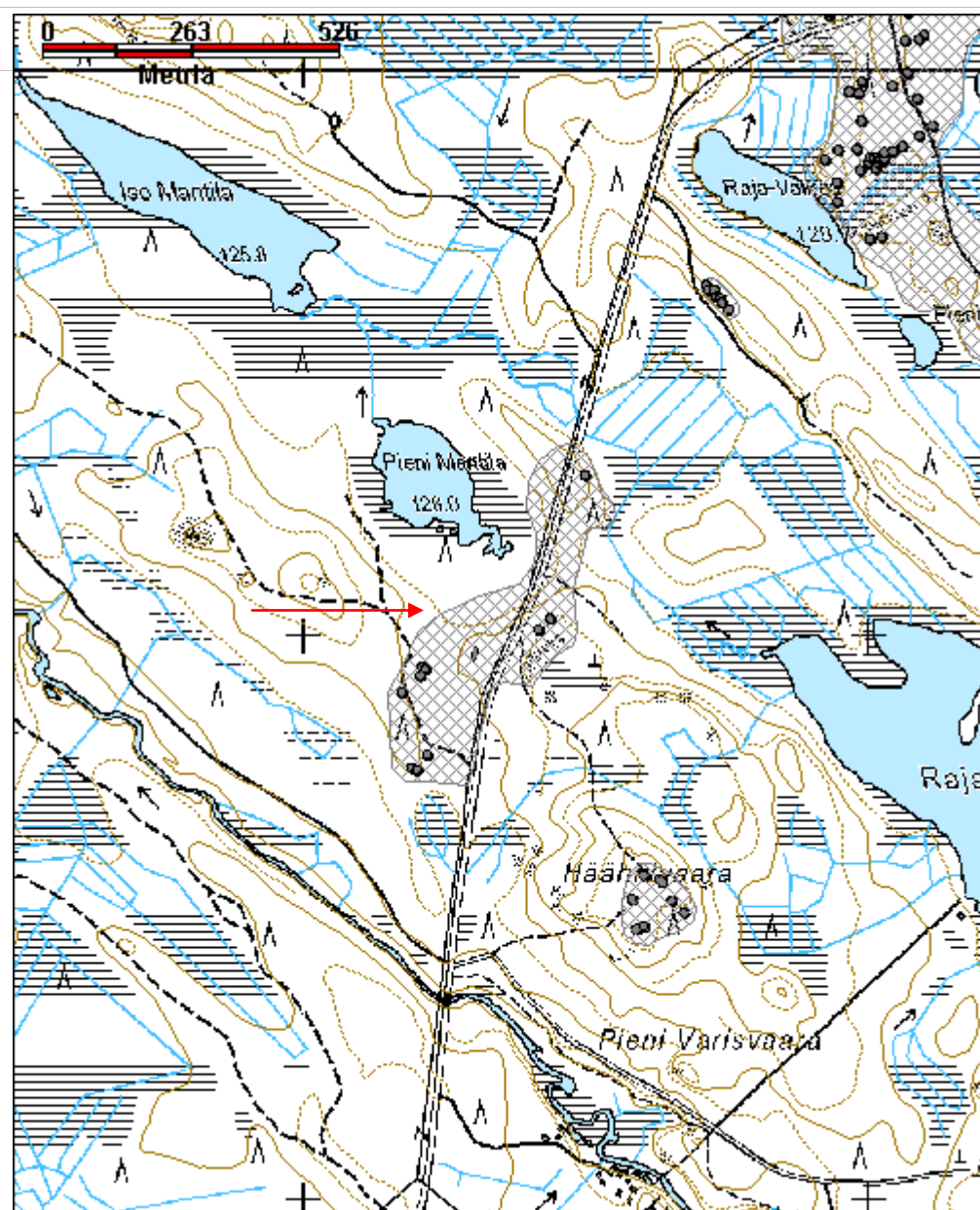
Ympäristön suojelu:	0 Ei määritelty
--------------------------------------	-----------------

Selitys:	
-----------------	--



Pieni Mantila, teltanpohja.

Kohdetyyppi:	5 Puolustusvarustukset	Copyright:	© Metsähallitus 2008 © Maanmittauslaitos 1/MML/08
Koordinaatit:	X 7054036, Y 3652349, Z 130	Mittakaava:	1:10000



Pieni Varisvaara tykkiasema jäännös	MH-tunnus: 164535
--	------------------------------

Kohdetyyppi:	5 Puolustusvarustukset	Haltija:	131 Metsätalous Itä-Suomi
Ajoitus:	7119 Toinen maailmansota	Ylläpitäjä:	131 Metsätalous Itä-Suomi
Rakentamisvuosi:		Kunta:	422 LIEKSA
Lukumäärä:			

Koordinaattiselitys:		Geometria tuotettu:	4 Gps-mittaus, korjaamaton
Koordinaatit:	X 7052918, Y 3652984, Z 128	Löydöt:	

Taustatiedot

Kohde löytyi inventoinnissa.

Ympäristön kuvaus

Kivivaaran tien eteläpuoli, Häähnijoen itäranta. Kuiva kangasmetsä, jossa kasvaa mäntyjä, aluskasvillisuutena jäkälää, variksenmarjaa ja kanervaa. Metsän kehitysluokka on 30.

Kohteen kuvaus

Alueella on kolme luode-kaakko-suuntaista tykki- tai kranaatinheitinasemaa. Jäännökset on numeroitu luoteesta kaakkoon.

Tykkiasema 1 sijaitsee koordinaattipisteessä X=3652970 Y=7052934. Kohteessa on kaksipaikkainen ampumapesäke, jossa ampumasuunnat ovat koilliseen ja luoteeseen. Aseman leveys on 8 metriä. Kohteesta noin 10 metriä luoteeseen on maakuoppa, jossa on metalliromua. Kuoppa saattaa liittyä kohteeseen tai olla uudempi.

Tykkiasema 2 sijaitsee koordinaattipisteessä X=3652982 Y=7052916. Asema on muodoltaan viuhkamainen, tulisuunta on koilliseen. Ampumapesäkkeitä on kolme ja aseman pohjalla on kaarenmuotoinen ojamainen kaivanto tykin jaloille.

Tykkiasema 3 sijaitsee koordinaattipisteessä X=3652993 Y=7052900. Muodoltaan viuhkamainen asema, jossa tulisuunta on koilliseen. Aseman pohjalla on kaareva ojamainen syvennys tykin jaloille. Asemaa ympäröivät matalat maavallit. Asema on noin 0.7 metriä syvä madaltuen etuosastaan noin 0.3 metriin. Asemassa on kolme ampumapesäkettä, joista levein on 3.7 metriä ja kapein 2 metriä leveä.

Kohteen rajaus

Alue rajautuu maastossa havaittujen jäännösten mukaisesti.

Tulkinta

Sotien aikaisia tykkien- tai kranaatinheitinten asemia.

Lisätietoja

--

Toimenpiteet

<i>Tarkastukset</i>

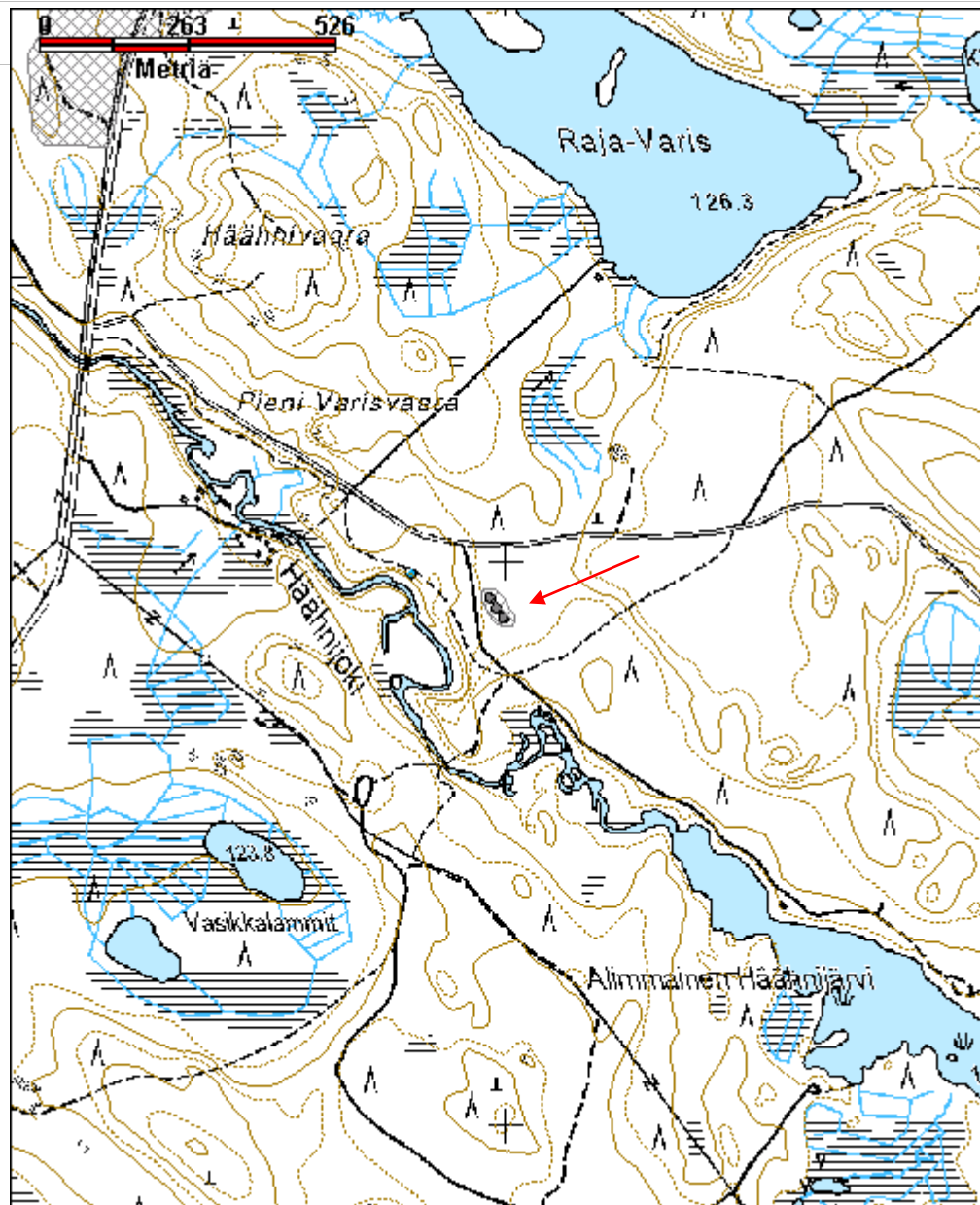
Viranomais- rekisterinro:		Kunto:	1 Hyvä
Arvotus:	8 Muu suojeluarvo	Olotila:	2 Ei käytössä
Selitys:		Kohteen suojaus:	9 Muu suojeluarvo
		Selitys:	

Ympäristön suojaus:	0 Ei määritelty
Selitys:	



LIE132 Pieni Varisvaara tykkiasema 3.

Kohdetyyppi:	5 Puolustusvarustukset	Copyright:	© Metsähallitus 2008 © Maanmittauslaitos 1/MML/08
Koordinaatit:	X 7052918, Y 3652984, Z 128	Mittakaava:	1:10000



Pitkälähti 2 panssarieste jäännös	MH-tunnus: 163641
--	------------------------------

Kohdetyyppi:	5 Puolustusvarustukset	Haltija:	131 Metsätalous Itä-Suomi
Ajoitus:	7116 Uusi aika	Ylläpitäjä:	131 Metsätalous Itä-Suomi
Rakentamisvuosi:		Kunta:	422 LIEKSA
Lukumäärä:			

Koordinaattiselitys:		Geometria tuotettu:	4 Gps-mittaus, korjaamaton
Koordinaatit:	X 7050970, Y 3651564, Z 117	Löydöt:	

Taustatiedot

Kohde löytyi inventoinnissa.

Ympäristön kuvaus

Nurmijärven Pitkälähdän itäranta, jossa kasvaa mäntymetsää, jossa aluskasvillisuutena sammalta, juolukkaa ja puolukkaa, Kehitysluokka 30.

Kohteen kuvaus

Kohteessa on nelirivinen panssarieste, jonka puolivälissä on neljä metriä leveä aukko. Esteen länsipäädystä yhteen kiveen on jäänyt kivien louhimisessa käytetty kiila. Pitkäniemen länsirannalla panssariesteen luoteispäädyn kohdalta alkaa jyrkkä maaleikkaus, joka jatkuu noin 700 metriä niemen kärjessä olevan omakotitalon pihassa olevaan panssariesteeseen saakka.

Kohteen rajaus

Kohde rajautuu viivamaisesti maastossa havaittujen jäännösten mukaisesti.

Tulkinta

Lisätietoja

Toimenpiteet

Tarkastukset


Viranomaisrekisterinro:	Kunto:	1 Hyvä
	Olotila:	2 Ei käytössä

Arvotus:	8 Muu suojeluarvo	Kohteen suojelu:	99 Ei suojeluarvoa
Selitys:		Selitys:	

Ympäristön suojelu:	0 Ei määritelty
Selitys:	



LIE173 Pitkälähti 2 4-rivinen panssarieste, kuvattu idästä.



LIE173 Pitkälähti 2 panssariesteen luoteispäädystä alkaa rannansuuntainen jyrkkä maaleikkaus. Kuvattu kaakosta.

Kohdetyyppi:	5 Puolustusvarustukset	Copyright:	© Metsähallitus 2008 © Maanmittauslaitos 1/MML/08
Koordinaatit:	X 7050970, Y 3651564, Z 117	Mittakaava:	1:5000



Pitkälähti panssarieste jäännös	MH-tunnus: 163640
--	------------------------------

Kohdetyyppi:	6 Puolustusvarustukset?	Haltija:	131 Metsätalous Itä-Suomi
Ajoitus:	7116 Uusi aika	Ylläpitäjä:	131 Metsätalous Itä-Suomi
Rakentamisvuosi:		Kunta:	422 LIEKSA
Lukumäärä:			

Koordinaattiselitys:		Geometria tuotettu:	4 Gps-mittaus, korjaamaton
Koordinaatit:	X 7050750, Y 3651847, Z 122	Löydöt:	

Taustatiedot

Kohde löytyi inventoinnissa, peruskartalle on merkitty kiviä jonoon.

Ympäristön kuvaus

Nurmijärven ja Puuruunjärven välinen alue, jossa kasvaa mäntymetsää, jossa aluskasvillisuutena sammalta, jäkälää ja puolukkaa, Kehitysluokka 30.

Kohteen kuvaus

Kohteessa on noin 160 metrin matkalla luode-kaaakko-suuntaisesti kahdeksan metrin leveydellä kaksi kiviriviä, joissa kivet ovat kasassa lappeellaan. Kivet on louhittu pitkänomaisiksi. Kivirivien läpi menee tie, jonka kohdalta kivet on kasattu pientareille. Pohjoispäässä lähellä järven rantaa rivit kapenevat yhdeksi.

Kohteen rajaus

Kohde rajautuu viivamaisesti maastossa havaittujen jäännösten mukaan.

Tulkinta

Kyseessä on mahdollisesti panssarieste, joka on jäänyt pystyttämättä. Kivet on louhittu pitkulaisiksi ja se on aseteltu valmiiksi kahteen riviin.

Lisätietoja

Toimenpiteet

Tarkastukset

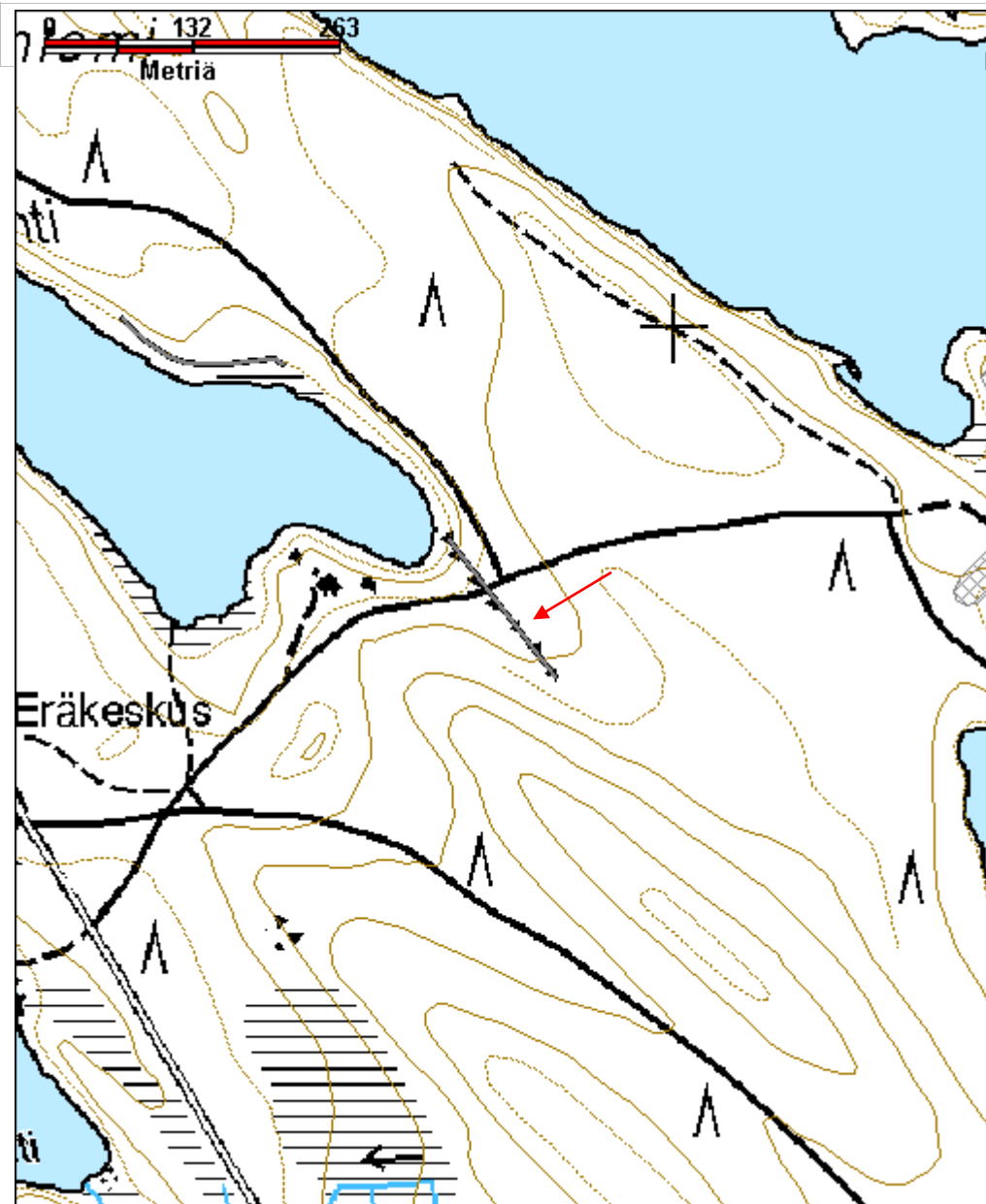
Viranomaisrekisterinro:	Kunto:	2 Keskinertainen
	Olotila:	2 Ei käytössä

Arvotus:	8 Muu suojeluarvo	Kohteen suojelu:	9 Muu suojeluarvo
Selitys:		Selitys:	
Ympäristön suojelu:	0 Ei määritelty		
Selitys:			



LIE169 Pitkälähti panssarieste jäännös, kuvattu kaakosta.

Kohdetyyppi:	6 Puolustusvarustukset?	Copyright:	© Metsähallitus 2008 © Maanmittauslaitos 1/MML/08
Koordinaatit:	X 7050750, Y 3651847, Z 122	Mittakaava:	1:5000



Pitkäniemi 3 yhdyshauta jäännös	MH-tunnus: 163718
--	------------------------------

Kohdetyyppi:	5 Puolustusvarustukset	Haltija:	131 Metsätalous Itä-Suomi
Ajoitus:	7116 Uusi aika	Ylläpitäjä:	131 Metsätalous Itä-Suomi
Rakentamisvuosi:		Kunta:	422 LIEKSA
Lukumäärä:			

Koordinaattiselitys:		Geometria tuotettu:	4 Gps-mittaus, korjaamaton
Koordinaatit:	X 7051489, Y 3651183, Z 122	Löydöt:	

<i>Taustatiedot</i>
Kohde löytyi inventoinnissa.
<i>Ympäristön kuvaus</i>
Puuruunjärveen pistävä Pitkäniemi. Alue on äestettyä hakkuuaukeaa.
<i>Kohteen kuvaus</i>
Kohteessa on osittain äestyksen ja metsäkoneen tuhoama yhdyshauta, jossa rannan lähellä ampumapesäke. Ampumapesäkkeen vieressä yksittäinen potero.
<i>Kohteen rajaus</i>
Alue rajautuu maastossa havaittujen jäänteiden mukaan.
<i>Tulkinta</i>
<i>Lisätietoja</i>

<i>Toimenpiteet</i>

<i>Tarkastukset</i>

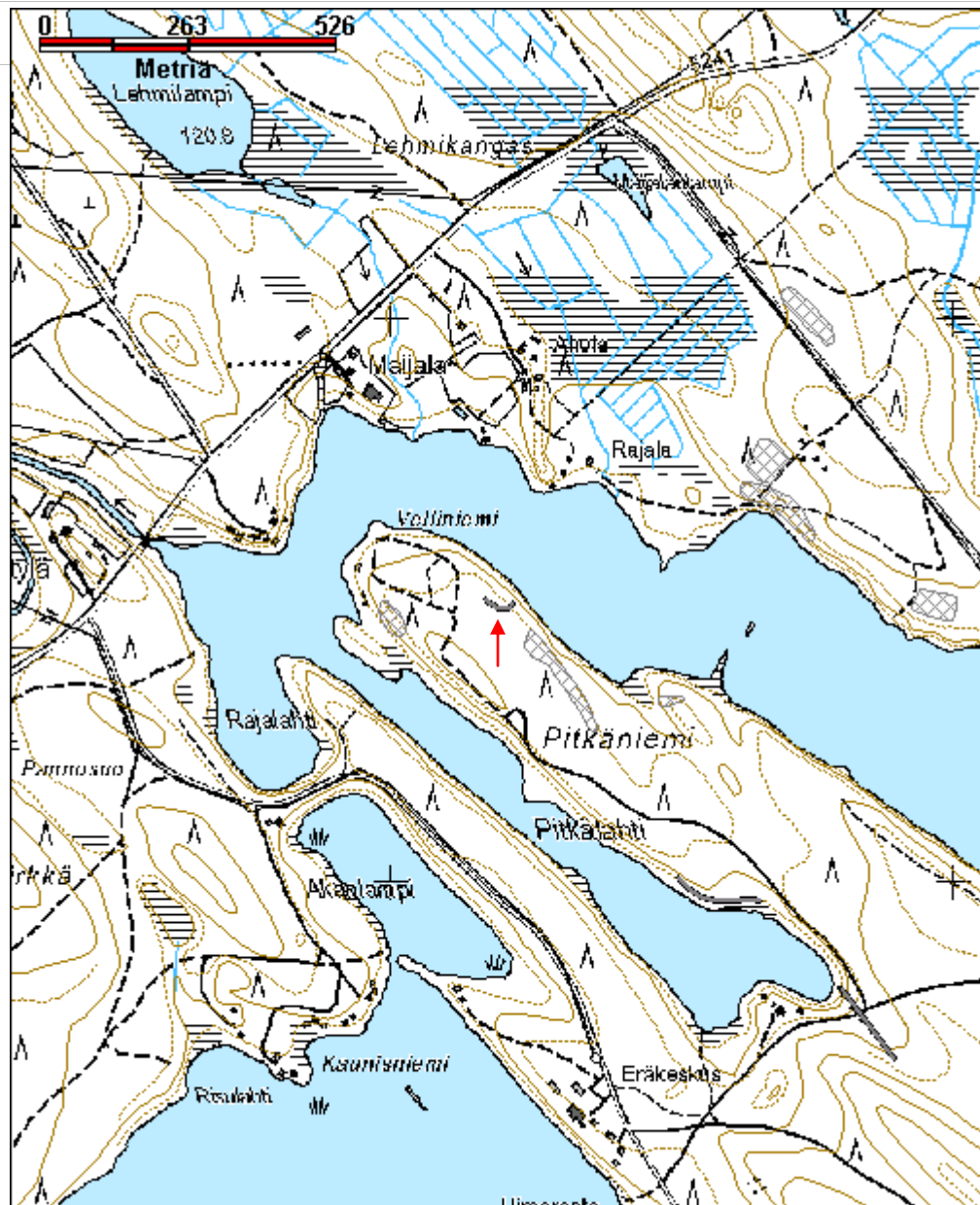
Viranomaisrekisterinro:		Kunto:	3 Huono
Arvotus:	8 Muu suojeuarvo	Olotila:	2 Ei käytössä
Selitys:		Kohteen suojeelu:	9 Muu suojeuarvo
		Selitys:	

Ympäristön suojelu:	0 Ei määritelty
Selitys:	



LIE172 Pitkäniemi 3 metsätöiden vaurioittamaa yhdyshautaa.

Kohdetyyppi:	5 Puolustusvarustukset	Copyright:	© Metsähallitus 2008 © Maanmittauslaitos 1/MML/08
Koordinaatit:	X 7051489, Y 3651183, Z 122	Mittakaava:	1:10000



Pitkäniemi 4 ampumapesäke	MH-tunnus: 163719
----------------------------------	------------------------------

Kohdetyyppi:	5 Puolustusvarustukset	Haltija:	131 Metsätalous Itä-Suomi
Ajoitus:	7116 Uusi aika	Ylläpitäjä:	131 Metsätalous Itä-Suomi
Rakentamisvuosi:		Kunta:	422 LIEKSA
Lukumäärä:			

Koordinaattiselitys:		Geometria tuotettu:	4 Gps-mittaus, korjaamaton
Koordinaatit:	X 7051322, Y 3651496, Z 123	Löydöt:	

Taustatiedot

Kohde löytyi inventoinnissa.

Ympäristön kuvaus

Puuruunjärveen pistävä Pitkäniemi, joka on hiekkapohjaista mäntymetsää rantojen läheisyydestä, tasaiselta lakialueeltaan äestettyä hakkuuaukeaa. Aluskasvillisuutena sammalta, puolukkaa, mustikkaa, variksenmarjaa ja kanervaa.

Kohteen kuvaus

Alueella on kolme ampumapesäkettä sekä potero. Ampumasuunnat ovat järvelle kohti luodetta ja koillista.

Kohteen rajaus

Kohde rajautuu maastossa havaittujen jäännösten mukaisesti.

Tulkinta

Lisätietoja

Toimenpiteet

Tarkastukset

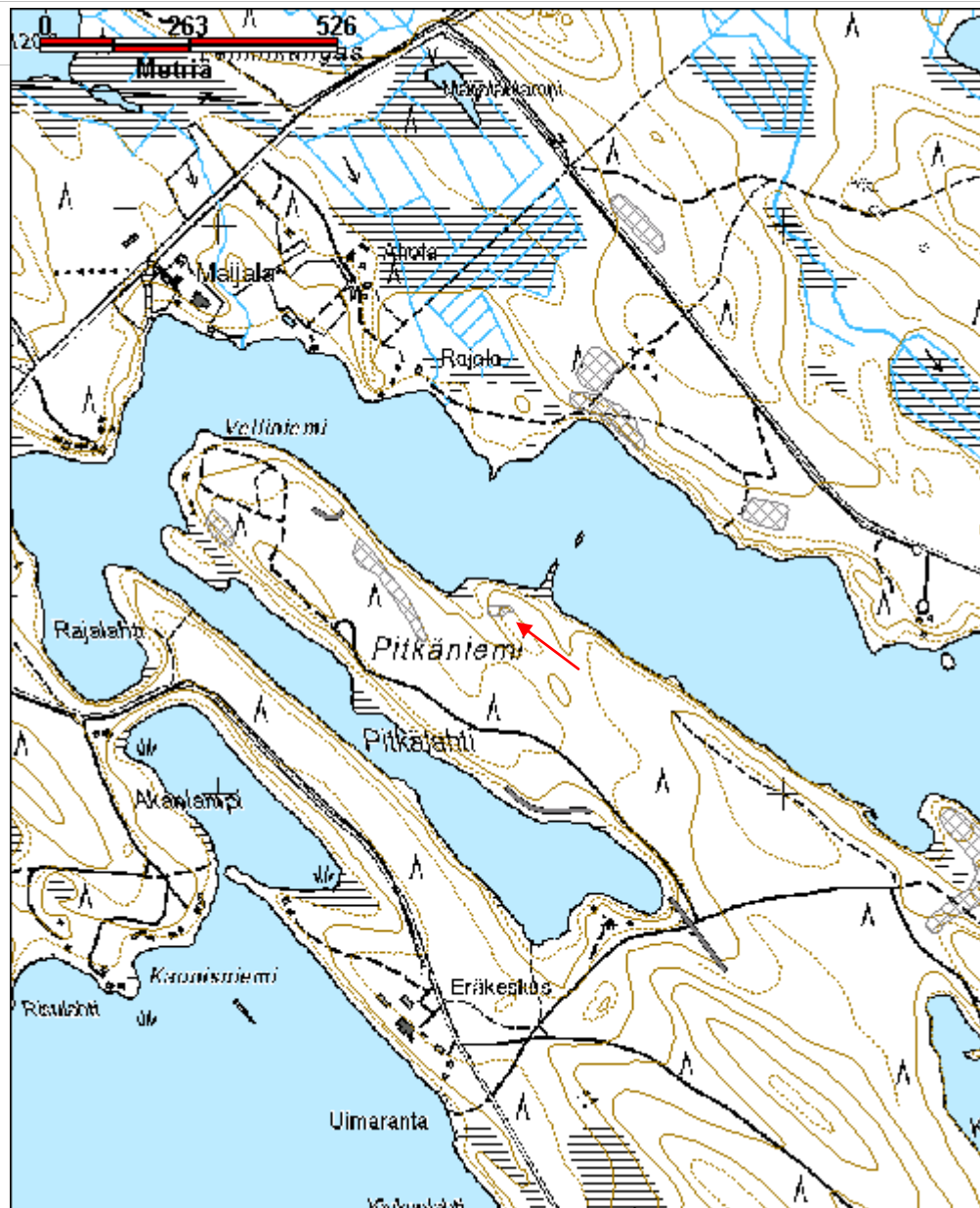
Viranomaisrekisterinro:		Kunto:	0 Ei määritelty
Arvotus:	8 Muu suojeleuarvo	Olotila:	2 Ei käytössä
		Kohteen	9 Muu suojeleuarvo

Selitys:	suojelu:
Selitys:	Selitys:
Ympäristön suojelu:	0 Ei määritelty
Selitys:	



LIE207 Pitkäniemi 4 ampumapesäke.

Kohdetyyppi:	5 Puolustusvarustukset	Copyright:	© Metsähallitus 2008 © Maanmittauslaitos 1/MML/08
Koordinaatit:	X 7051322, Y 3651496, Z 123	Mittakaava:	1:10000



Rajala 2 teltanpaikka jäännös	MH-tunnus: 164128
--------------------------------------	------------------------------

Kohdetyyppi:	5 Puolustusvarustukset	Haltija:	131 Metsätalous Itä-Suomi
Ajoitus:	7119 Toinen maailmansota	Ylläpitäjä:	131 Metsätalous Itä-Suomi
Rakentamisvuosi:		Kunta:	422 LIEKSA
Lukumäärä:			

Koordinaattiselitys:		Geometria tuotettu:	4 Gps-mittaus, korjaamaton
Koordinaatit:	X 7051748, Y 3651667, Z 123	Löydöt:	

Taustatiedot

Kohde löytyi inventoinnissa.

Ympäristön kuvaus

Puuruunjärven pohjoisranta. Hiekkapohjainen mäntymetsää kasvava kangas. Aluskasvillisuutena sammalta, jäkälää ja puolukkaa.

Kohteen kuvaus

Alueella on rantaan menevän hiekkatien länsipuolella poikittain tielinjaan nähden kahdessa rivissä kymmenen teltanpaikaksi tulkittua tasapohjaistamatalan vallin ympäröimää maakuoppaa. Kuopat ovat halkaisijaltaan 7.5 metriä, vallin leveys on noin 1.5 metriä, vallin korkeus sisäpuolelta mitaten 0.3 metriä. Kuoppien lattia-ala on noin 0.2 metriä ympäröivää maanpintaa alempana. Pohjoisemman rivin suuaukot ovat kohti etelälounasta, eteläisemmän rivin suuaukot kohti pohjoistakoillista. Kuopparivien eteläpuolella on neljä halkaisijaltaan noin metrin kokoista, 0.3 metriä syvää kuoppaa, jotka ovat todennäköisesti huussinpohjia.

Teltanpaikat on numeroitu vastapäivään kiertäen alkaen pohjoisemman rivin itäpäädyistä ja päättyen eteläisimmän rivin itäpäätyyn. Maakuopat on numeroitu vasemmalta oikealle.

Teltpaikka 1 koordinaattipisteessä X=3651698 Y=7051749

Teltpaikka 2 koordinaattipisteessä X=3651686 Y=7051756

Teltpaikka 3 koordinaattipisteessä X=3651674 Y=7051765

Teltpaikka 4 koordinaattipisteessä X=3651665 Y=7051767 Noin kolmen metrin päässä tämän teltpaikan pohjoispuolella on halkaisijaltaan noin 1.5 metrin kokoinen, 0.7 metriä syvä kuoppa, mahdollisesti potero.

Teltpaikka 5 koordinaattipisteessä X=3651658 Y=7051774

Teltpaikka 6 koordinaattipisteessä X=3651648 Y=7051756

Teltpaikka 7 koordinaattipisteessä X=3651658 Y=7051754

Teltpaikka 8 koordinaattipisteessä X=3651665 Y=7051744

Teltpaikka 9 koordinaattipisteessä X=3651676 Y=7051741

Teltpaikka 10 koordinaattipisteessä X=3651688 Y=7051736

Maakuoppa 1 koordinaattipisteessä X=3651635 Y=7051737
 Maakuoppa 2 koordinaattipisteessä X=3651641 Y=7051741
 Maakuoppa 3 koordinaattipisteessä X=3651647 Y=7051737
 Maakuoppa 4 koordinaattipisteessä X=3651670 Y=7051721

Kohteen rajaus

Kohde rajautuu maastossa havaittujen kohteiden mukaan.

Tulkinta

Toisen maailmansodan aikainen telttapaikkajäännös, sekä mahdollisia huussinpohjia.

Lisätietoja

Toimenpiteet

Tarkastukset

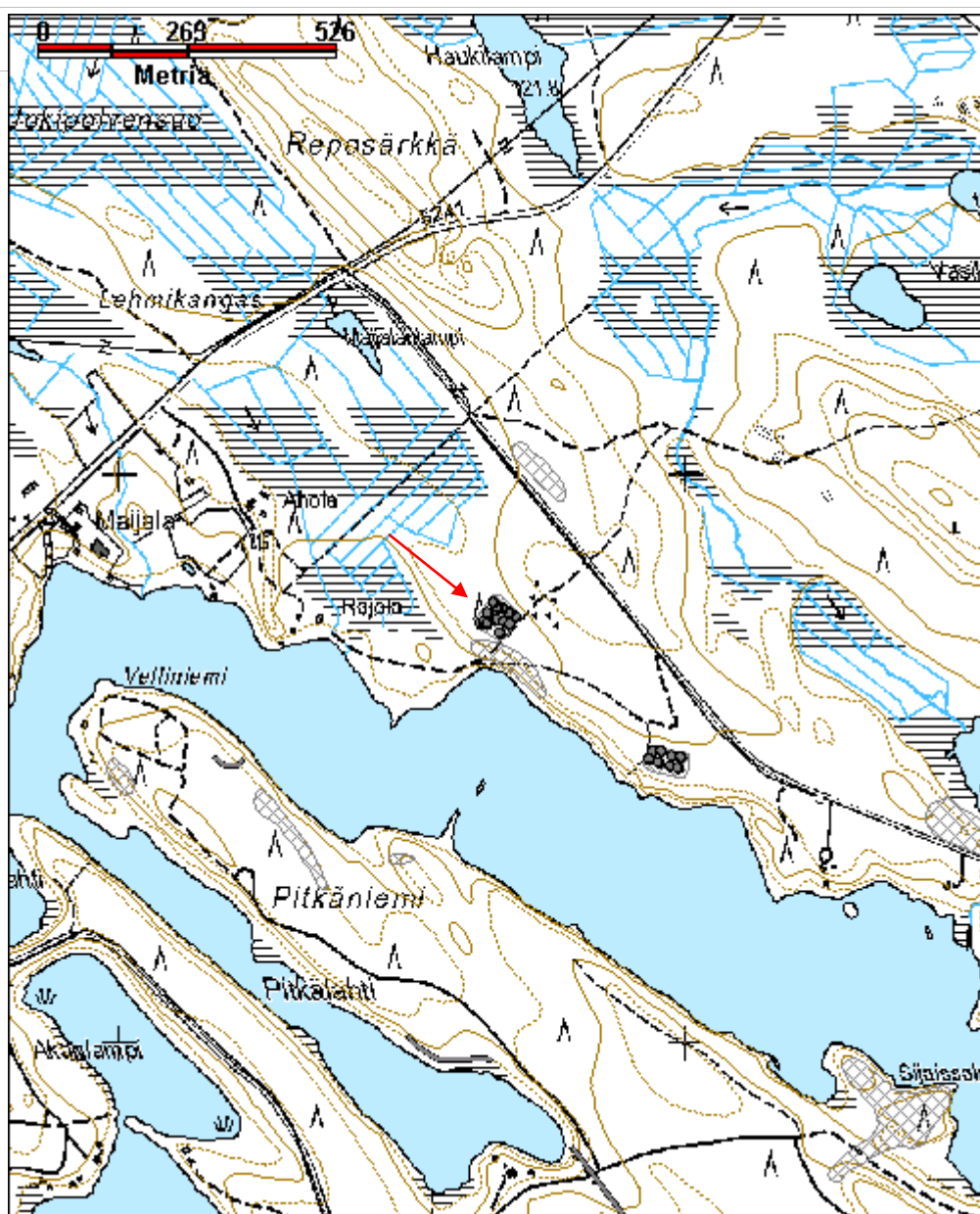
Viranomais- rekisterinro:		Kunto:	1 Hyvä
Arvotus:	8 Muu suojeleuarvo	Olotila:	2 Ei käytössä
Selitys:		Kohteen suojele:	9 Muu suojeleuarvo
		Selitys:	

Ympäristön suojele:	0 Ei määritelty
Selitys:	



LIE168 Rajala 2 telttapaikka.

Kohdetyyppi:	5 Puolustusvarustukset	Copyright:	© Metsähallitus 2008 © Maanmittauslaitos 1/MML/08
Koordinaatit:	X 7051748, Y 3651667, Z 123	Mittakaava:	1:10000



Rajala 3 teltpaikka jäännös	MH-tunnus: 164028
------------------------------------	------------------------------

Kohdetyyppi:	5 Puolustusvarustukset	Haltija:	131 Metsätalous Itä-Suomi
Ajoitus:	7119 Toinen maailmansota	Ylläpitäjä:	131 Metsätalous Itä-Suomi
Rakentamisvuosi:		Kunta:	422 LIEKSA
Lukumäärä:			

Koordinaattiselitys:		Geometria tuotettu:	4 Gps-mittaus, korjaamaton
Koordinaatit:	X 7051492, Y 3651964, Z 123	Löydöt:	

Taustatiedot

Sutigis-havainto.

Ympäristön kuvaus

Puuruunjärven itäranta. Mäntymetsää kasvava hiekkakangas, jossa aluskasvillisuutena sammalta, puolukkaa, jäkälää ja kanervaa. Kehitysluokka 30.

Kohteen kuvaus

Alueella on rantaviivan suuntaisesti kahdessa rivissä yhteensä kahdeksan tasapohjaista maakuoppaa, joiden ympärillä on maavallit. Pohjoisemman rivin jäännöksissä on kulkuaukko kohti etelää, eteläpuolisissa kohti pohjoista. Jäännökset ovat ilmeisesti sodanaikaisia teltanpohjia. Vallien päältä mitaten teltanpohjat ovat halkaisijaltaan 7 metriä, tasaisen alan halkaisijan ollessa 6 metriä. Vallit ovat 1.5 metriä leveät ja ulkopuolisesta maanpinnasta mitaten 0.3 metriä korkeat. Lattia-alat ovat noin 0.5 metriä ympäröivää maanpintaa alempana.

Teltanpaikat on numeroitu vasemmalta oikealle ensin pohjoisempi ja sitten eteläisempi rivi.

Teltpaikka 1 koordinaattipisteessä X=3651940 Y=7051512.

Teltpaikka 2 koordinaattipisteessä X=3651954 Y=7051512

Teltpaikka 3 koordinaattipisteessä X=3651973 Y=7051504

Teltpaikka 4 koordinaattipisteessä X=3651989 Y=7051502

Teltpaikka 5 koordinaattipisteessä X=3651933 Y=7051498

Teltpaikka 6 koordinaattipisteessä X=3651949 Y=7051493

Teltpaikka 7 koordinaattipisteessä X=3651971 Y=7051486 Tämän teltanpaikan lattia-ala on pitkänomainen ja siinä on 1 x 0.6 metrin kokoinen, 0.5 metriä syvä kuoppa.

Teltpaikka 8 koordinaattipisteessä X=3651984 Y=7051483

Kohteen rajaus

Alue rajautuu maastossa havaittujen jäännösten mukaisesti.

<i>Tulkinta</i>
Kahdeksan sodanaikaista teltanpohjaa.
<i>Lisätietoja</i>

<i>Toimenpiteet</i>

<i>Tarkastukset</i>

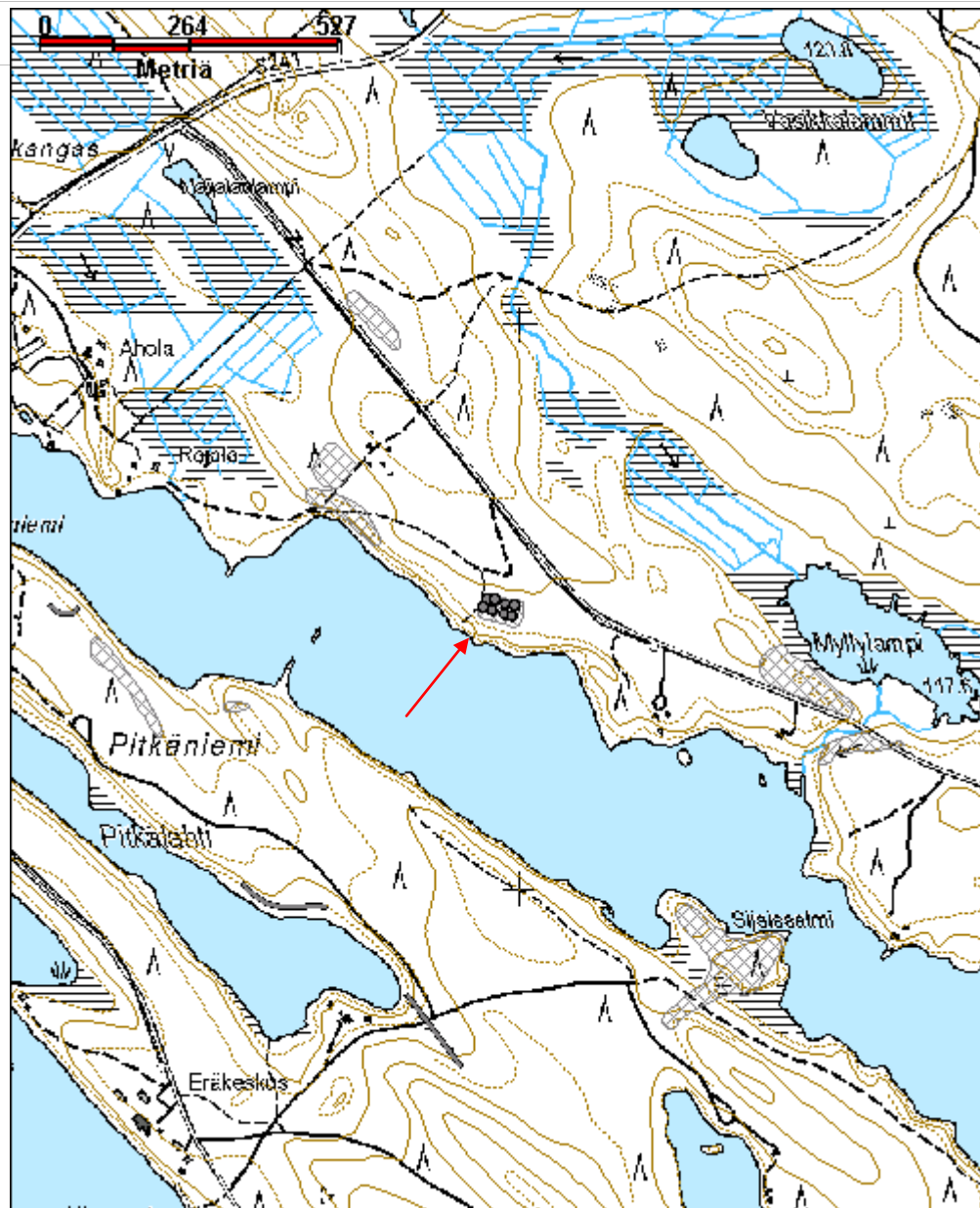
Viranomais- rekisterinro:		Kunto:	1 Hyvä
Arvotus:	8 Muu suojeluarvo	Olotila:	2 Ei käytössä
Selitys:		Kohteen suojaus:	9 Muu suojeluarvo
		Selitys:	

Ympäristön suojaus:	0 Ei määritelty
Selitys:	



LIE169 Rajala 3 telttapaikka 2.

Kohdetyyppi:	5 Puolustusvarustukset	Copyright:	© Metsähallitus 2008 © Maanmittauslaitos 1/MML/08
Koordinaatit:	X 7051492, Y 3651964, Z 123	Mittakaava:	1:10000



Raja-Valkea kaivanto jäännös	MH-tunnus: 164014
-------------------------------------	------------------------------

Kohdetyyppi:	5 Puolustusvarustukset	Haltija:	131 Metsätalous Itä-Suomi
Ajoitus:	7119 Toinen maailmansota	Ylläpitäjä:	131 Metsätalous Itä-Suomi
Rakentamisvuosi:		Kunta:	422 LIEKSA
Lukumäärä:			

Koordinaattiselitys:		Geometria tuotettu:	4 Gps-mittaus, korjaamaton
Koordinaatit:	X 7054596, Y 3652737, Z 133	Löydöt:	

Taustatiedot

Kohde löytyi inventoinnissa.

Ympäristön kuvaus

Kivivaaran tien eteläpuoli, luode-kaakko-suuntainen mäntymetsää kasvava hiekkaharju. Mäntyjen seassa kasvaa koivuja, aluskasvillisuutena sammalta, jäkälää, puolukkaa ja kanervaa, kehitysluokka 20.

Kohteen kuvaus

Harjun lounaisreunalla harjun suuntaisesti vierä vieressä on seitsemän kaivantoa, joiden sisäänkäynnit ovat lounaaseen, tien puolelle.

Kaivanto 1 X=3652712 Y=7054619 3.5 x 3.5 metrin kokoinen, noin 1.5 metriä syvä kaivanto, jonka sisäänkäyntiaukko on lounaan puolella. Kaivantoa ympäröivät vallit.

Kaivanto 2 X=3652716 Y=7054611 3.5 x 3.5 metrin kokoinen, noin 1.5 metriä syvä kaivanto, jonka sisäänkäyntiaukko on lounaan puolella. Kaivantoa ympäröivät vallit.

Kaivanto 3 X=3652727 Y=7054611 8.5 x 5.5 metrin kokoinen, noin 1.5 metriä syvä kaivanto.

Kaivanto 4 X=3652730 Y=7054598 4 x 3.5 metrin kokoinen, noin 1.5 metriä syvä kaivanto, jonka reunat ovat sortuneet loiviksi.

Kaivanto 5 X=3652737, Y=7054596 5 x 5 metrin kokoinen kaivanto, jonka sisäänkäyntiaukko on lähellä eteläkulmaa. Koillispäädyn päällä on kiviä.

Kaivanto 6 X=3652740 Y=7054588 4 x 3 metrin kokoinen, noin 1.5 metriä syvä kuoppa.

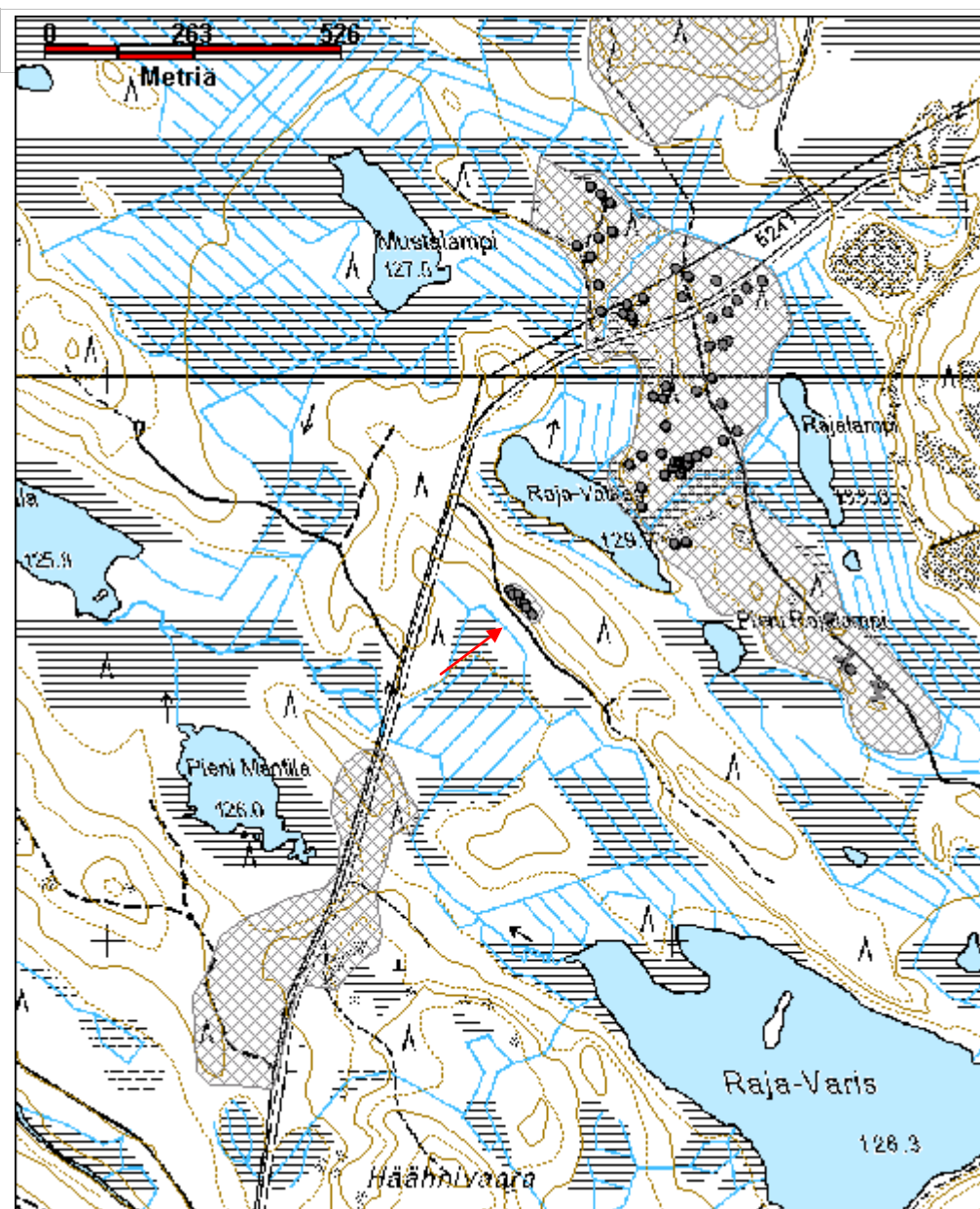
Kaivanto 7 X=3652751 Y=7054576 5 x 4 metrin kokoinen, 1.5 metriä syvä kaivanto. Kohteen koillipuolella on pieni 1.5 metriä halkaisijaltaan oleva, 0.7 metriä syvä kuoppa.

<i>Kohteen rajaus</i>	
Alue rajautuu maastossa havaittujen jäännösten mukaan.	
<i>Tulkinta</i>	
Sota-aikaisia mahdollisia varastokuoppia tai majoituskorsuja. Kuopissa ei ole sisäpuolella seiniä tukevia rakenteita, joten todennäköisesti kyseessä ovat varastokuopat.	
<i>Lisätietoja</i>	
<i>Toimenpiteet</i>	
<i>Tarkastukset</i>	
Viranomaisrekisterinro:	Kunto: 1 Hyvä
Arvotus: 8 Muu suojeluarvo	Olotila: 2 Ei käytössä
Selitys:	Kohteen suojelu: 9 Muu suojeluarvo
	Selitys:
Ympäristön suojelu:	0 Ei määritelty
Selitys:	



LIE163 Raja-Valkea kaivanto 2

Kohdetyyppi:	5 Puolustusvarustukset	Copyright:	© Metsähallitus 2008 © Maanmittauslaitos 1/MML/08
Koordinaatit:	X 7054596, Y 3652737, Z 133	Mittakaava:	1:10000



Sijaissalmi kenttälinnoite	MH-tunnus: 164029
-----------------------------------	------------------------------

Kohdetyyppi:	5 Puolustusvarustukset	Haltija:	131 Metsätalous Itä-Suomi
Ajoitus:	7119 Toinen maailmansota	Ylläpitäjä:	131 Metsätalous Itä-Suomi
Rakentamisvuosi:		Kunta:	422 LIEKSA
Lukumäärä:			

Koordinaattiselitys:		Geometria tuotettu:	4 Gps-mittaus, korjaamaton
Koordinaatit:	X 7050863, Y 3652357, Z 120	Löydöt:	

Taustatiedot

Kohde löytyi inventoinnissa.

Ympäristön kuvaus

Puuruunjärveen pistävän Pitkäniemen tyvi, Sijaissalmen länsiranta. Alueella on hiekkapohjainen mäntymetsä.

Kohteen kuvaus

Alueella on poteroita, juokshautaa, ampumapesäkkeitä sekä mahdollinen majoituskorsu.

Alueen lounaisreunassa koordinaattipisteessä X=3652294 Y=7050802 on koillis-lounas-suuntainen, noin 90 metriä pitkä yhdyshauta (yhdyshauta 1). Yhdyshaudan koillispään yli on ajettu metsäkoneella.

Yhdyshauta 2 on alueen itäosassa ja kulkee lähes koillis-lounas-suunnassa kuivan metsäsaarekkeen läpi. Yhdyshauta haarautuu itäpäässä kolmeksi ampumapesäkkeeksi. Koordinaattipiste X=3652436 Y=7050895.

Yhdyshauta 2:n ampumapesäkkeiden tuntumassa, niiden pohjoispuolella on yksittäinen potero koordinaattipisteessä X=3652438 Y=7050913 (Sijaissalmi potero 1).

Alueen kaakkoisreunassa on korsuksi tulkittu maakuoppa ja kaksi poteron jäännöstä.

Koordinattipisteessä X=3652404 Y=7050827 on 8 x 4 metrin kokoinen, 1.4 metriä syvä maakuoppa, joka tulkittiin mahdolliseksi korsun jäännökseksi.

Korsun pohjoispuolella on potero 2 koordinaattipisteessä X=3652419 Y=7050840.

Korsun eteläpuolella on koordinaattipisteessä X=3652404 Y=7050827 maakuoppa, joka on osittain sortunut ja jossa on puurakennetta seinän tukena. Kyseessä saattaa olla korsu tai kk-pesäke.

Itäisemmän kuivan metsäsaarekkeen länsireunassa on yksittäinen potero koordinaattipisteessä X=3652346 Y=7050879.

Kahden kosteikon välissä kulkee koillis-lounas-suuntainen, noin 25 metriä pitkä yhdyshauta (Yhdyshauta 3). Koordinaattipiste X=3652347 Y=7050926.

Pohjoisemman metsäsaarekkeen keskellä on yhdyshautaa, jonka itäpäässä on ampumapesäke. Yhdyshauta 4 X=3652305 Y=7050959.

Kohteen rajaus

Alue rajautuu maastossa havaittujen jäännösten mukaan.

Tulkinta

Yhdyshautaa ja ampumapesäkkeitä.

Lisätietoja

Toimenpiteet

Tarkastukset

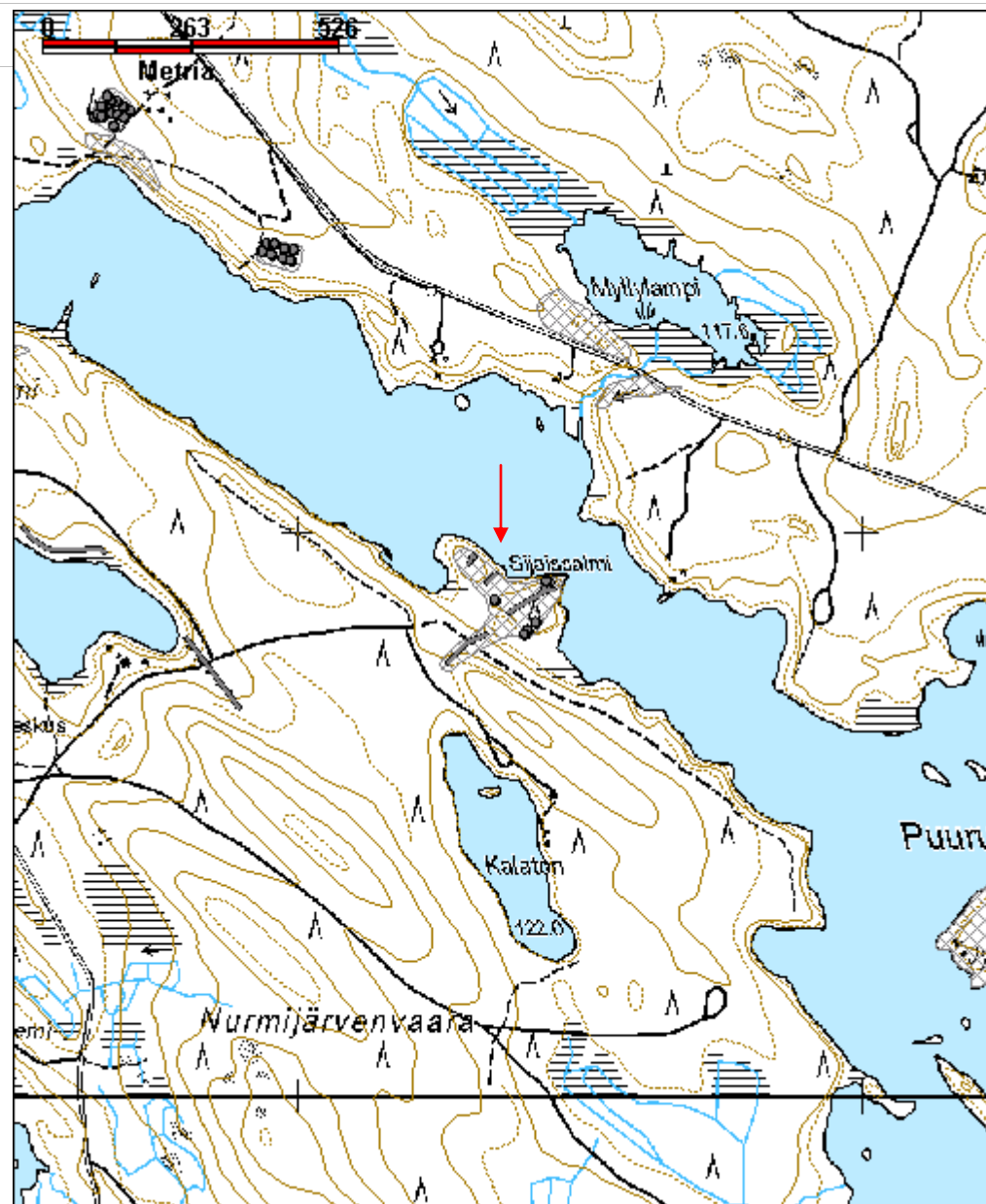
Viranomais- rekisterinro:		Kunto:	2 Kesinkertainen
Arvotus:	8 Muu suojeuarvo	Olotila:	2 Ei käytössä
Selitys:		Kohteen suoja:	9 Muu suojeuarvo
		Selitys:	

Ympäristön suoja:	0 Ei määritelty
Selitys:	



LIE174 Sijaissalmi kenttälainnoite jäännös, kuvassa yhdyshautaa, kuvattu lounaasta.

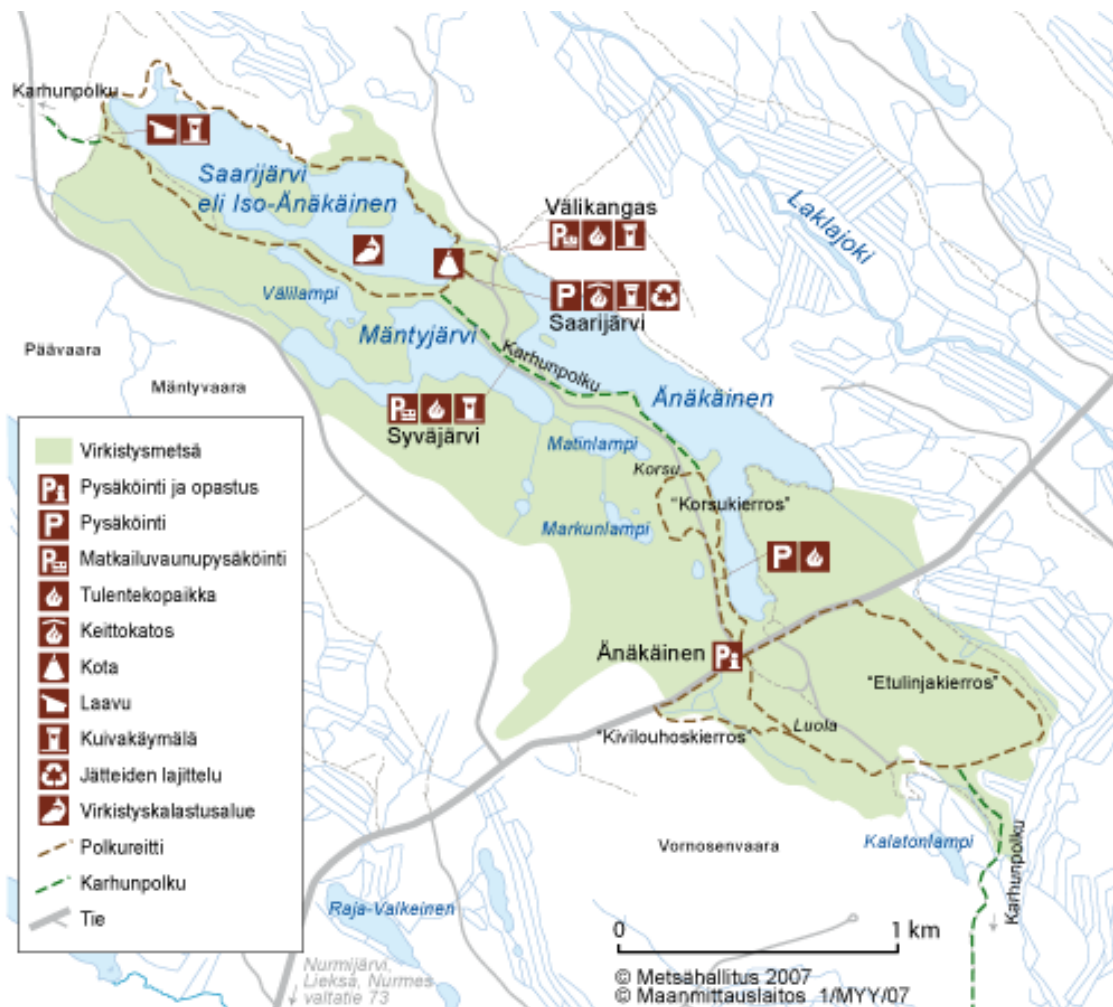
Kohdetyyppi:	5 Puolustusvarustukset	Copyright:	© Metsähallitus 2008 © Maanmittauslaitos 1/MML/08
Koordinaatit:	X 7050863, Y 3652357, Z 120	Mittakaava:	1:10000



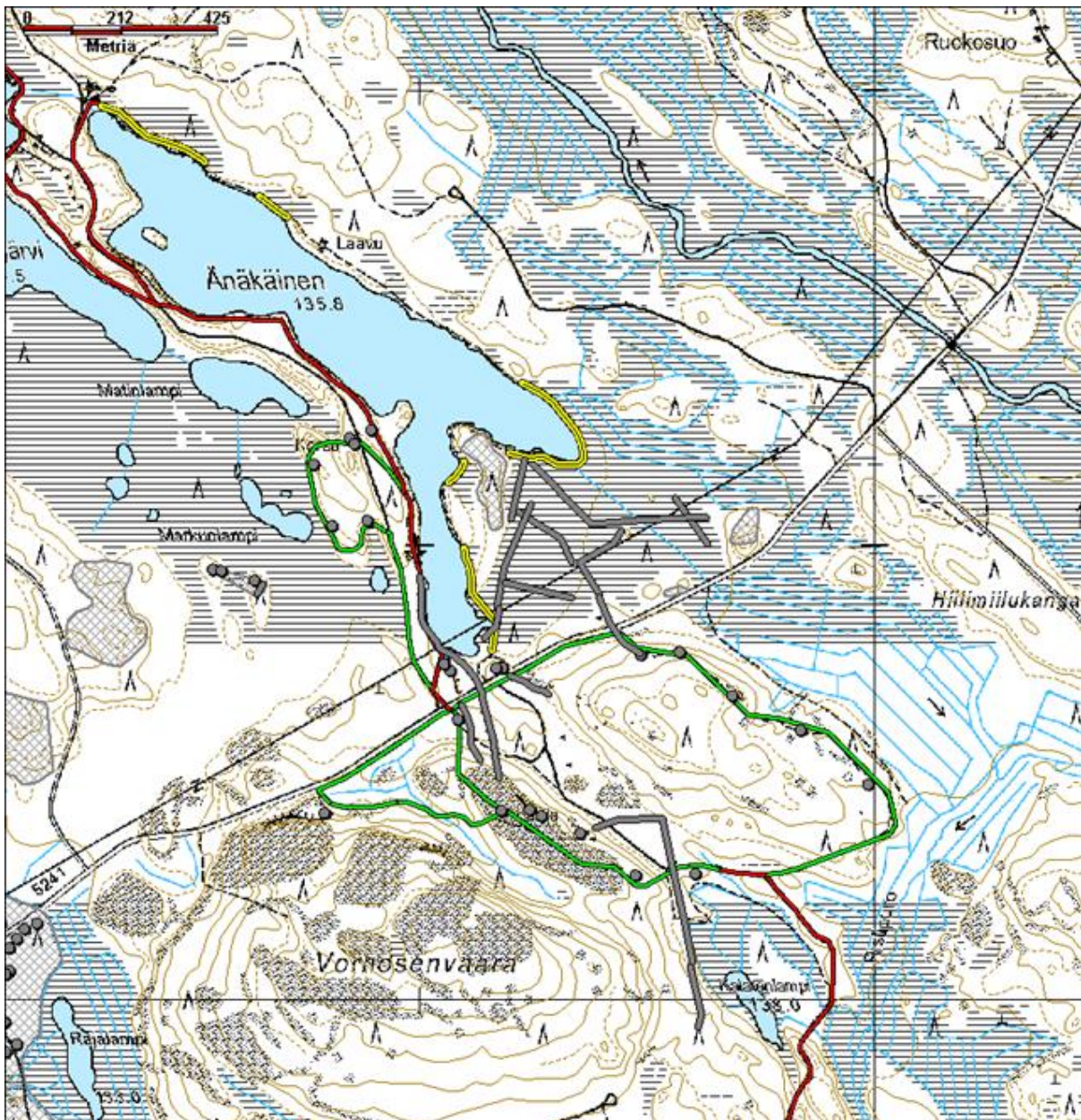
5.3.1 Änäkäinen

Änäkäisen alueen kattava inventoiminen ei käytettävissä olevan ajan puitteissa ollut mahdollista.

Änäkäisen alueella on neljä reittiä (Korsukierros, Luolakierros, Kivilouhoskierros ja Etulinjakierros), joiden varrella on numeroituja kohteita, joista ei ole paikan päällä saatavilla tarkempaa tietoa. Alueella käveltiin läpi sinne merkityt reitit ja reittien varrella havaituille numeroituille kohteille otettiin koordinaattipisteet. Alla olevat tiedot reittien varsilla sijaitsevista kohteista on otettu Lieksan Matkailu Oy:n vuonna 1987 julkaisemasta esitteestä "Änäkäinen luonnonhoitometsä virkistyskalastusalue taistelualue". Tiedot ovat pääosin kapteeni evp Tauno Oksasen keräämiä ja tietojenkeruuta varten on haastateltu sotaveteraaneja.



Kartta haettu Metsähallituksen Luontoon.fi -sivustolta. Luolakierros kulkee vanhoissa esitteissä kartan poikki koillis-lounas -suuntaisesti menevän Kivivaaran tien eteläpuolella keskimmäistä ruskeaa katkoviivaa pitkin tieltä kohti kaakkoa ja kiertää takaisin Kivivaaran tielle kartassa mustana näkyvää tieuraa pitkin luolan koillispuolelta.



Karttaan on vihreällä merkitty Änäkäisen alueen kierrokset ja harmaalla niiden varrella olevat kohteet. Kierrosten kohteet on numeroitu juoksevasti vastapäivään kiertäen.

A. KORSUKIERROS

1. Ylimääräisten harjoitusten aikana rakennettu konekivääripesäke (koordinaattipiste X=3654067 Y=7055722)
2. YH:n aikana rakennettu maaleikkaus ja panssarieste (X=3654054 Y=7055737)
3. Pystyhirsillä verhoiltua maaleikkausta, jota on entisöity elokuussa 1986 Rajavartioston toimesta (koordinaatit X=3653893 Y=7056251)
4. Talvisodan aikainen majoituskorsu (X=3653846 Y=7056233)
5. 1940-41 aikainen suojakorsu, johon on kesän 1987 aikana rakennettu majoituskorsu Talvisodan aikaisten piirustusten mukaan. (X=3653856 Y=7056220)

6. Talvisodan aikainen korsu (X=3653767 Y=7056176)
7. Neuvostoliiton sotilaiden poteroita ajalta 9.-26.12.1939. (koordinaatit X=3653808 Y=7056040)
8. Panssarintorjuntatykkiasema, rakennusaika joko 1940-41 tai 1944. (koordinaatit X=3653885 Y=7056052)

B. LUOLAKIERROS

9. Sodan aikaista moottoriaoneuvouraa joka vie luolalle (koordinaatit X=3654084 Y=7055614)
10. Kolmirivinen panssarieste, joka on rakennettu YH:n aikana loka-marraskuussa 1939. (Koordinaatit X=3654110 Y=7055600)
11. Talvisodan aikaisia tulipesäkkeitä ja taisteluhautaa (koordinaatit puuttuvat)
12. Luolan suuaukko Vornasen kallion länsilaidalla. Louhittu Puolustusvoimien siviilityövoimalla 1940-41. Puiset portaat rakennettu 1986. (koordinaatit X=3654180 Y=7055414)
13. Tulipesäke jossa kolme kerrosta. Rakentamiseen käytetty luolan louhintajätettä. Puuosat uusittu 1986. Luola ei ole ollut käytössä sotien aikana. (koordinaatit X=3654242 Y=7055416)
14. Vuosina 1940-41 louhitusta kivistä rakennettua nelirivistä panssariestettä. (X=3654071 Y=7055757)

C. KIVILOUHOSKIERROS

15. Kivilouhos vuosilta 1940-41 (koordinaatit X=3653791 Y=7055408)
16. Hevosajoneuvoura sodan ajalta. (koordinaattitiedot puuttuvat)
17. 3.ER. P 13 komentopaikka 1.-8.12.1939 teltassa. (koordinaattitiedot puuttuvat)
18. Kaksi sortunutta talvisodan korsua. (koordinaattitiedot puuttuvat)

D. ETULINJAKIERROS

19. Talvisodan aikaisia avoimia puolustusasemia (koordinaatit X=3654267 Y=7055403)
20. Louhittu ja hirsistä rakennettu tulipesäke vuosilta 1940-41, kuului Salpalinjan rakenteisiin, ei ollut käytössä sotien aikana. (koordinaatit X=3654353 Y=7055364)
21. Katettua juoksuhaudaa pesäkkeineen vuosilta 1940-41. (koordinaatit X=3654475 Y=7055272)
22. Hiilimiilun pohjia, poltettu syksyllä 1939. Sodan sytyttyä miilut jäivät palamaan. (X=3654606 Y=7055276)
23. Kohteen kautta on kulkenut vanha hevosajoneuvoura Lieksasta Nurmijärven kautta Kivivaaraan ja edelleen Itä-Karjalan kyliin. Uran lähelle kaivettu asemia Talvisodan aikaan, sekä 1940-41 tai 1944. (koordinaatit X=3654986 Y=7055472)
(Kohteiden 23 ja 24. välissä koordinaattipisteessä X=3654838 Y=7055591 puurakenteinen ampumapesäke ja koordinaattipisteessä X=3654688 Y=7055667 leimapuita.)
24. Talvisodan etummainen asema Änäkäisellä. Katettuja pesäkkeitä, taisteluhautaa, sirpalesuoja. Aseman etureunan lähellä on Neuvostoliiton sotilaiden kaivamia poteroita joulukuulta 1939. (koordinaatit 24. X=3654572 Y=7055763)
25. Talvisodan ajan katettu kk-pesäke, joka on rakennettu YH:n aikana. (koordinaatit X=3654486 Y=7055757)

26. Talvisodan aikaista panssariestettä. (X=3654432 Y=7055807)

27. Talvisodan muistomerkki (koordinaatit X=3654183 Y=7055727)

Änäkäinen 28 panssarieste	MH-tunnus: 163895
----------------------------------	------------------------------

Kohdetyyppi:	0 Ei määritelty	Haltija:	131 Metsätalous Itä-Suomi
Ajoitus:	7116 Uusi aika	Ylläpitäjä:	131 Metsätalous Itä-Suomi
Rakentamisvuosi:		Kunta:	422 LIEKSA
Lukumäärä:			

Koordinaattiselitys:		Geometria tuotettu:	0 Ei tiedossa
Koordinaatit:	X 7055684, Y 3654250	Löydöt:	

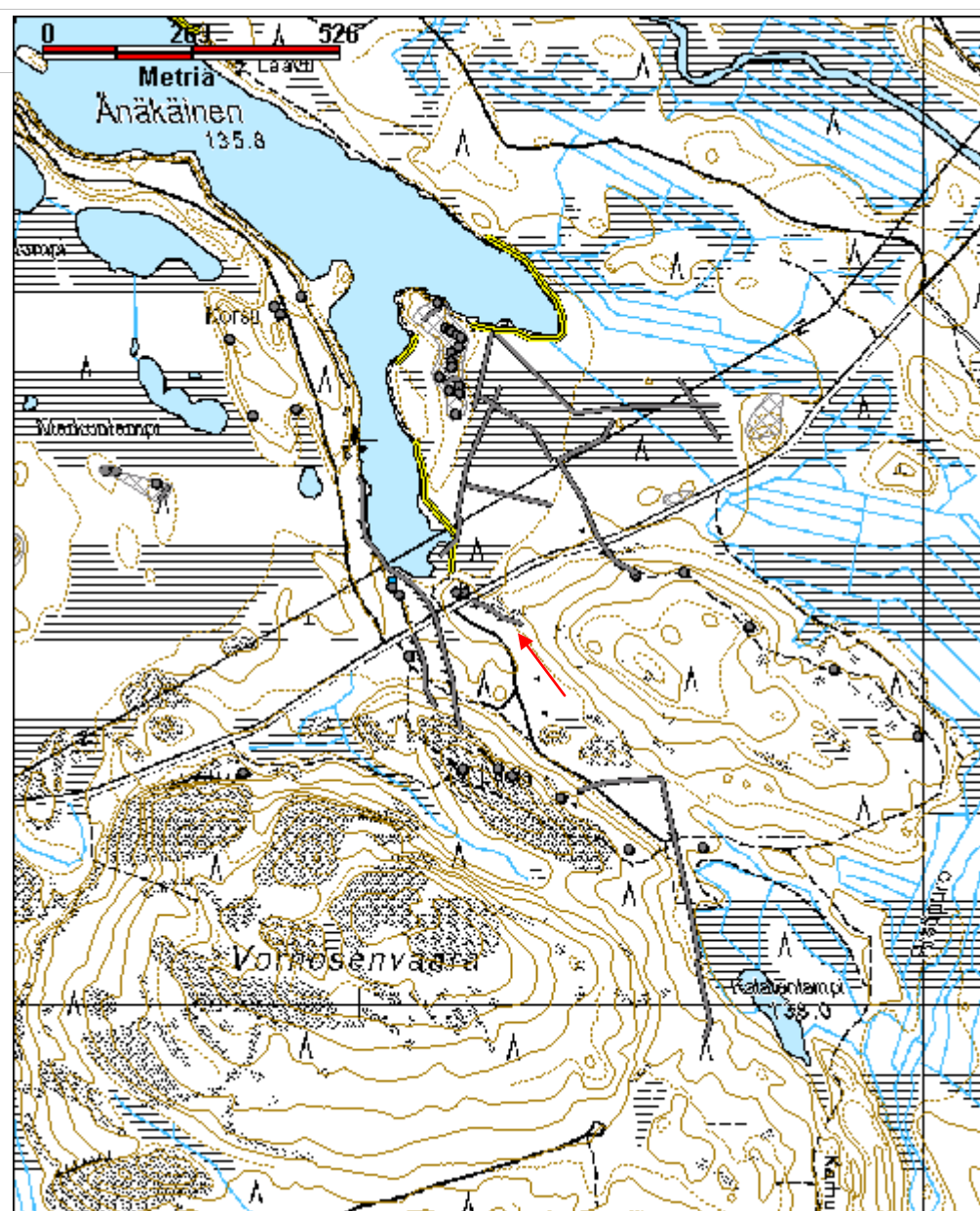
<i>Taustatiedot</i>
<i>Ympäristön kuvaus</i>
<i>Kohteen kuvaus</i>
Panssariestettä. Kohde on numeroitu samalla juoksevilla numeroinnilla, jota on käytetty Änäkäisen reittien varsilla olevien kohteiden numerointiin. Este sulkee väylän Kivivaarantien ja Vornosenvaaran koillispuolella olevan kalliokukkulan välissä.
<i>Kohteen rajaus</i>
<i>Tulkinta</i>
<i>Lisätietoja</i>
<i>Toimenpiteet</i>
<i>Tarkastukset</i>

Viranomais- rekisterinro:		Kunto:	0 Ei määritelty
Arvotus:	0 Ei määritelty	Olotila:	2 Ei käytössä
Selitys:		Kohteen suojelu:	0 Ei määritelty
		Selitys:	
Ympäristön suojelu:	0 Ei määritelty		
Selitys:			



LIE196 Änäkäinen panssarieste 28 juuttunut halkaisukiila kivessä.

Kohdetyyppi:		Copyright:	© Metsähallitus 2008 © Maanmittauslaitos 1/MML/08
Koordinaatit:	X 7055684, Y 3654250	Mittakaava:	1:10000



Änäkäinen 29 4-rivinen panssarieste	MH-tunnus: 163885
--	------------------------------

Kohdetyyppi:	0 Ei määritelty	Haltija:	131 Metsätalous Itä-Suomi
Ajoitus:	7118 Historiallinen aika	Ylläpitäjä:	131 Metsätalous Itä-Suomi
Rakentamisvuosi:		Kunta:	422 LIEKSA
Lukumäärä:			

Koordinaattiselitys:		Geometria tuotettu:	4 Gps-mittaus, korjaamaton
Koordinaatit:	X 7055351, Y 3654542	Löydöt:	

Taustatiedot

Ympäristön kuvaus

Kohteen kuvaus

Panssarieste on noin 6 metriä leveä ja koostuu neljästä kivirivistä. Länsipäädystä esteessä on kolmerivinen osa. Panssariesteen eteläpäädystä kohti etelää jatkuu juoksehauta. Alueella on tehty hakkuita. Kohde on nimetty samalla juoksevilla numeroinnilla kuin Änäkäisen reittien varsilla olevat kohteet.

Kohteen rajaus

Tulkinta

Lisätietoja

Toimenpiteet

Tarkastukset

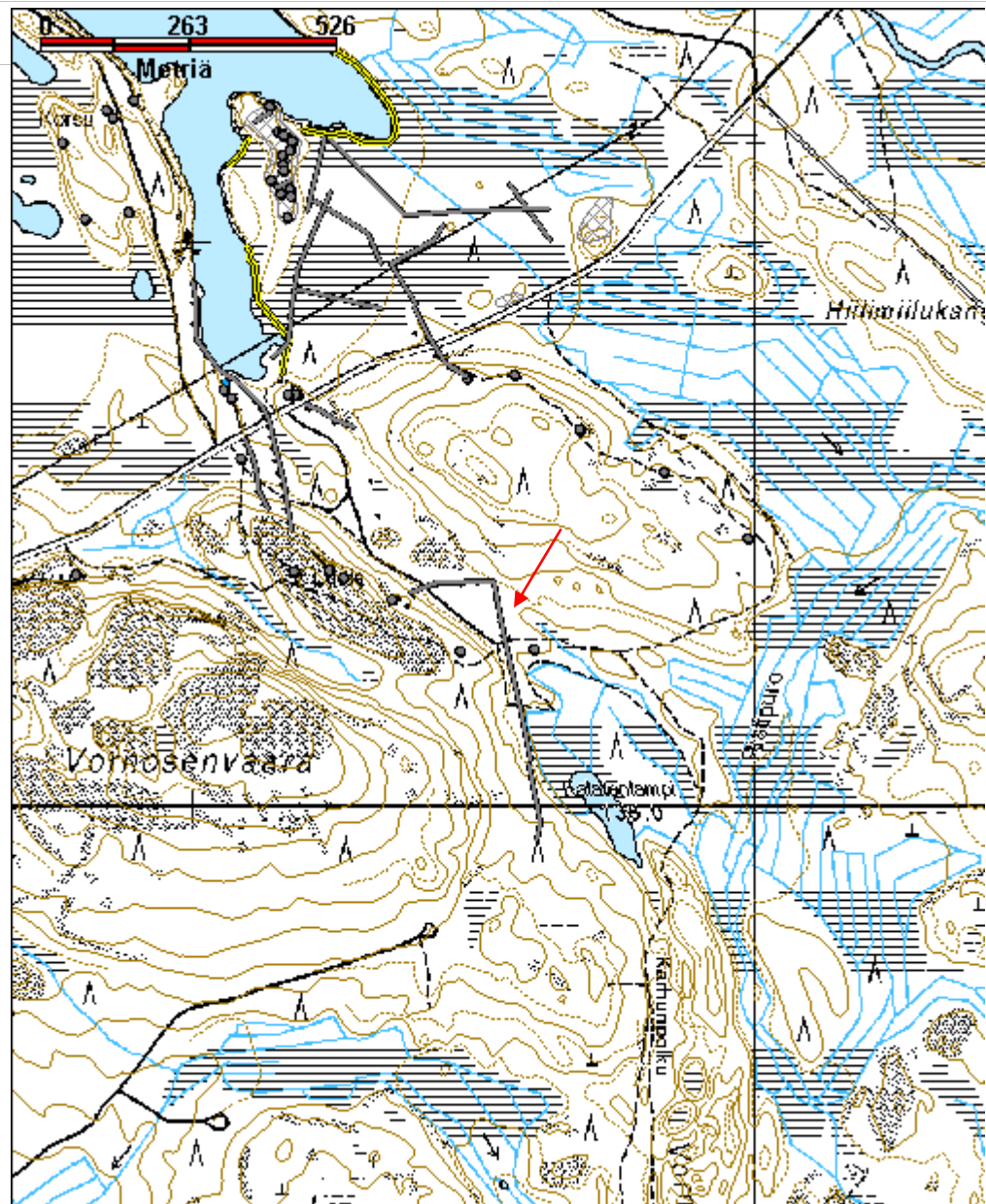
Viranomaisrekisterinro:		Kunto:	0 Ei määritelty
Arvotus:	0 Ei määritelty	Olotila:	2 Ei käytössä
		Kohteen suojele:	0 Ei määritelty

Selitys:	Selitys:
Ympäristön suojelu:	0 Ei määritelty
Selitys:	



LIE197 Änäkäinen 29 panssariestettä. Kuvattu lännestä.

Kohdetyyppi:		Copyright:	© Metsähallitus 2008 © Maanmittauslaitos 1/MML/08
Koordinaatit:	X 7055351, Y 3654542	Mittakaava:	1:10000



Änäkäinen, Hiilimiilukangas 2 ampumapesäke	MH-tunnus: 164024
---	------------------------------

Kohdetyyppi:	5 Puolustusvarustukset	Haltija:	131 Metsätalous Itä-Suomi
Ajoitus:	7119 Toinen maailmansota	Ylläpitäjä:	131 Metsätalous Itä-Suomi
Rakentamisvuosi:		Kunta:	422 LIEKSA
Lukumäärä:			

Koordinaattiselitys:		Geometria tuotettu:	4 Gps-mittaus, korjaamaton
Koordinaatit:	X 7055897, Y 3654562, Z 140	Löydöt:	

Taustatiedot

Kohde löytyi inventoinnissa.

Ympäristön kuvaus

Kivivaaran tien ja tien pohjoispuolisen suon väliin jäävä kuiva maaläntti.

Kohteen kuvaus

Alueen itäpäässä koordinaattipisteessä X=3654543 Y=7055894 on halkaisijaltaan 1.5 metrin kokoinen, noin metrin syvyinen potero.

Alueen länsipäässä on kaksi ampumapesäkettä, joista pohjoisempi on koordinaattipisteessä 3654573, 7055903. Pesäke on halkaisijaltaan 3.5 metriä ja syvyydeltään 1.5 metriä. Pesäkkeeseen on käynti lounaan puolelta. Eteläisempi pesäke sijaitsee koordinaattipisteessä 3654580, 7055899 ja on kooltaan pohjoisempaa pesäkettä vastaava.

Alueesta noin 150 metriä pohjois-luoteeseen on suon keskellä pieni kuiva nyppylä, jonka laelle on ladottu kiviä.

Kohteen rajaus

Alue rajautuu maastossa havaittujen jäännösten mukaisesti.

Tulkinta

Lisätietoja

Toimenpiteet

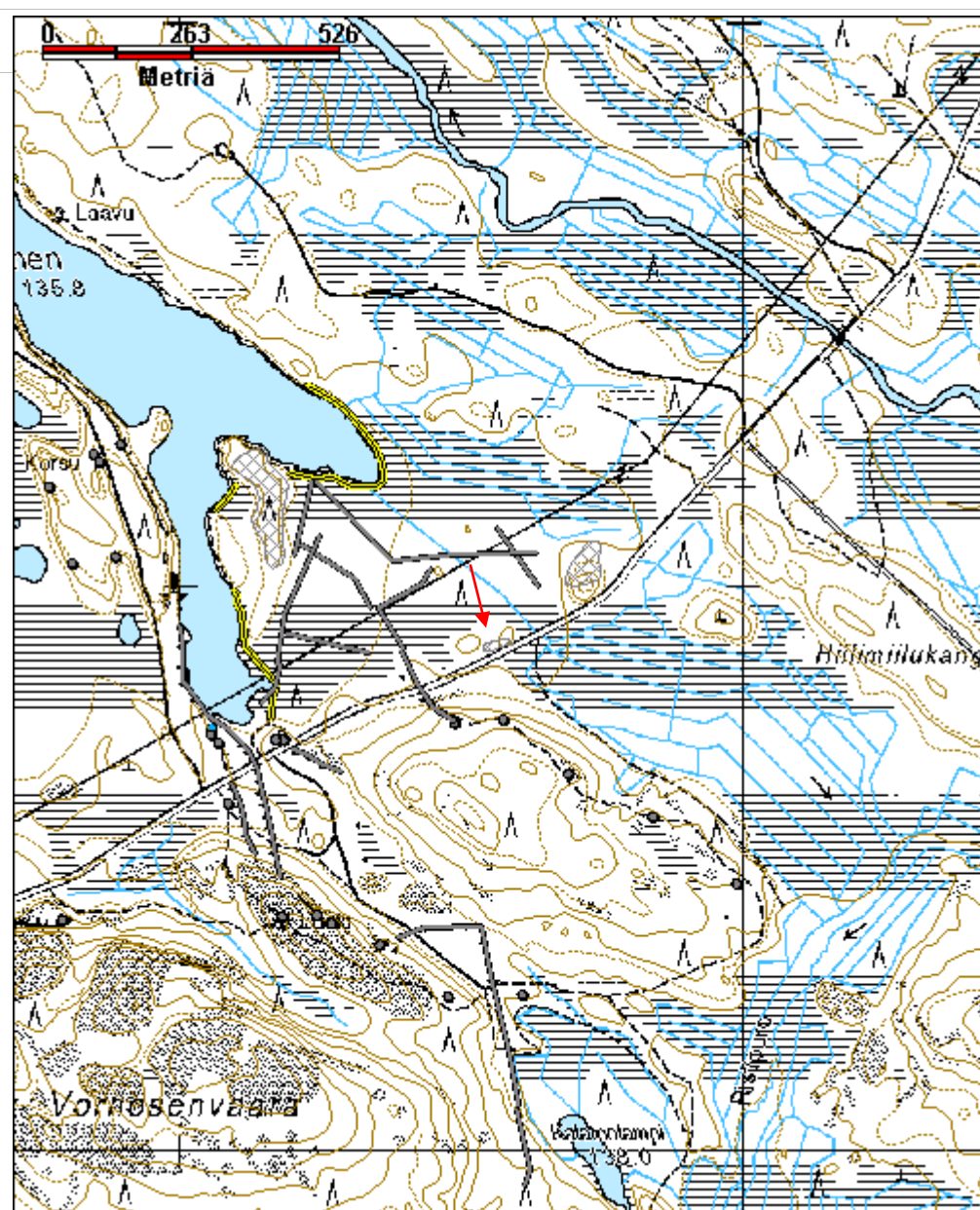
Tarkastukset

		Kunto:	2 Keskinertainen
Viranomais- rekisterinro:		Olotila:	2 Ei käytössä
Arvotus:	8 Muu suojeluarvo	Kohteen suoja:	9 Muu suojeluarvo
Selitys:		Selitys:	
Ympäristön suoja:	0 Ei määritelty		
Selitys:			



LIE198 Änäkäinen hiilimiilunkangas 2 ampumapesäke, kuvattu lounaasta.

Kohdetyyppi:	5 Puolustusvarustukset	Copyright:	© Metsähallitus 2008 © Maanmittauslaitos 1/MML/08
Koordinaatit:	X 7055897, Y 3654562, Z 140	Mittakaava:	1:10000



Änäkäinen, Hiilimiilukangas potero jäännös	MH-tunnus: 164022
---	-----------------------------

Kohdetyyppi:	5 Puolustusvarustukset	Haltija:	131 Metsätalous Itä-Suomi
Ajoitus:	7119 Toinen maailmansota	Ylläpitäjä:	131 Metsätalous Itä-Suomi
Rakentamisvuosi:		Kunta:	422 LIEKSA
Lukumäärä:			

Koordinaattiselitys:		Geometria tuotettu:	4 Gps-mittaus, korjaamaton
Koordinaatit:	X 7056040, Y 3654714, Z 143	Löydöt:	

Taustatiedot

Kohde löytyi inventoinnissa.

Ympäristön kuvaus

Kivivaarantien pohjoispuolella Änäkäinen-järven itäpuolella oleva metsäkumpare. Kumpareen kaakkoispuolelta menee Kivivaaran tie, muuten kumpare on suon ympäröimä.

Kohteen kuvaus

Kumpareen pohjois- ja luoteispuolilla on useita kymmeniä poteroiksi tulkittuja kuoppia, joiden ampumasuunnat ovat kohti pohjoista ja luodetta. Kaivannot ovat kooltaan ja muodoltaan vaihtelevia ja vaikuttavat pikaisesti kaivetuilta. Sijainnin perusteella on mahdollista, että kyseessä on venäläisten kaivat asemat.

Kohteen rajaus

Alue rajautuu maastossa havaittujen jäännösten mukaisesti.

Tulkinta

Lisätietoja

Toimenpiteet

Tarkastukset

Viranomaisrekisterinro:	Kunto:	0 Ei määritelty
	Olotila:	2 Ei käytössä

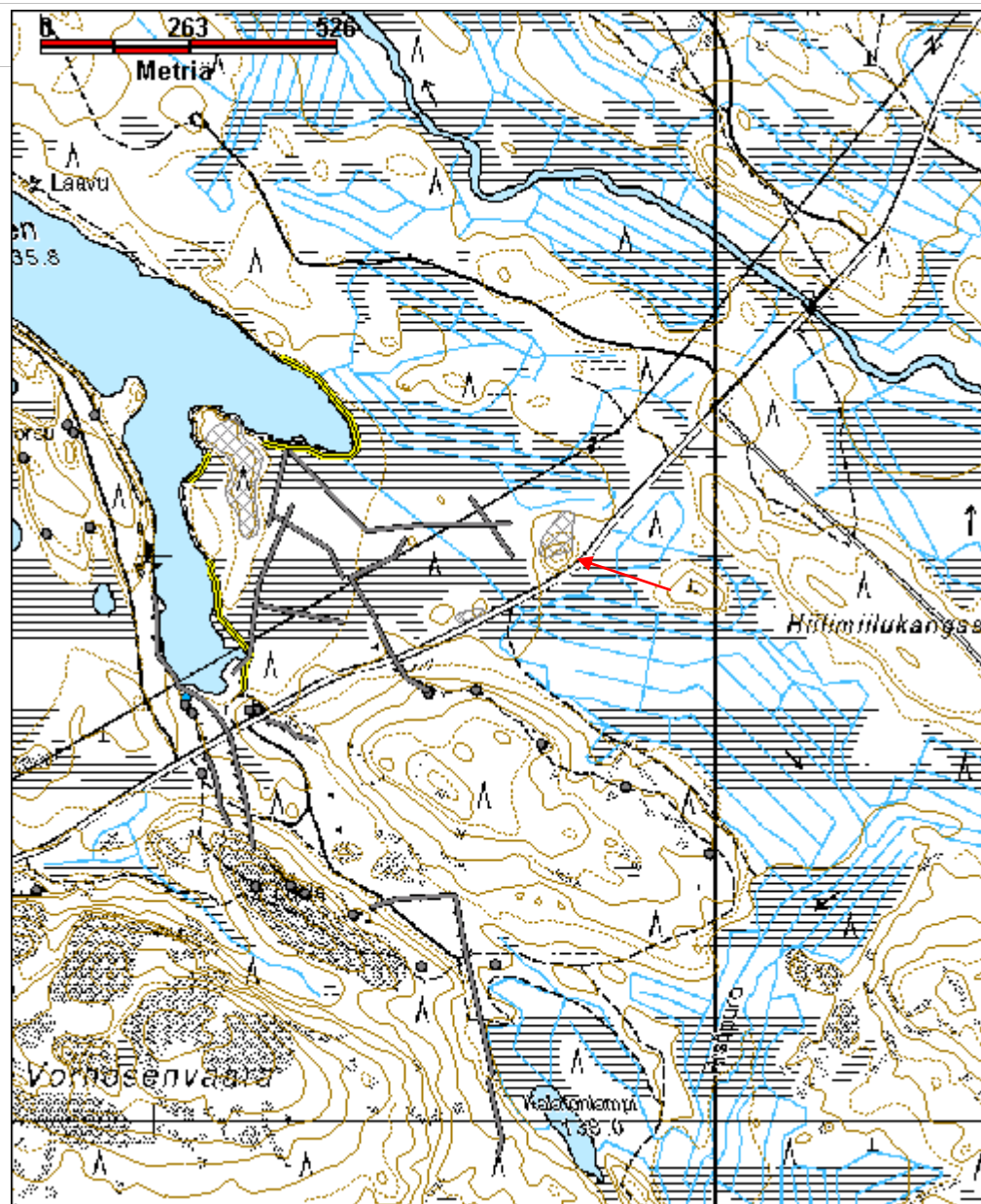
Arvotus:	8 Muu suojeluarvo	Kohteen suojelu:	9 Muu suojeluarvo
Selitys:		Selitys:	

Ympäristön suojelu:	0 Ei määritelty
Selitys:	



LIE199 Änäkäinen hiilimiilukangas potero jäännös, kumpareen lakea, kuvattu kaakosta.

Kohdetyyppi:	5 Puolustusvarustukset	Copyright:	© Metsähallitus 2008 © Maanmittauslaitos 1/MML/08
Koordinaatit:	X 7056040, Y 3654714, Z 143	Mittakaava:	1:10000



Änäkäinen kenttälinnoite 1	MH-tunnus: 164025
-----------------------------------	------------------------------

Kohdetyyppi:	5 Puolustusvarustukset	Haltija:	131 Metsätalous Itä-Suomi
Ajoitus:	7119 Toinen maailmansota	Ylläpitäjä:	131 Metsätalous Itä-Suomi
Rakentamisvuosi:		Kunta:	422 LIEKSA
Lukumäärä:			

Koordinaattiselitys:		Geometria tuotettu:	4 Gps-mittaus, korjaamaton
Koordinaatit:	X 7056138, Y 3654139, Z 140	Löydöt:	

Taustatiedot

Kohde löytyi inventoinnissa.

Ympäristön kuvaus

Kivivaarantien pohjoispuoli, Änäkäinen-järven ja sen kakkoispuolella olevan suon välinen kuivan maan alue järven rannassa. Alueekka kasvaa mäntymetsää.

Kohteen kuvaus

Alueella on useita poteroita sekä yhdyshautoja, joiden idänpuoleisissa päissä on ampumapesäkkeitä. Lisäksi alueella on kaksi teltanpohjaksi tulkittua kuoppaa. Poterot ja ampumapesäkkeet on numeroitu juoksevasti yhteisellä numeroinnilla pohjoisesta etelään.

Ampumapesäke 1 X=3654136 Y=7056240 Ampumapesäke on noin 3 x 1.5 metrin kokoinen ja metrin syvä.

Yhdyshauta 1 X=3654137 Y=7056227 Yhdyshauta on siksak-muotoinen, noin 1.3 metriä syvä ja 2.5 metriä leveä. Haudan koillispuolella on ampumapesäke.

Yhdyshauta 2 X=3654150 Y=7056195. Koordinaattien osoittamassa paikassa on noin 5 metrin pituinen, koillis-lounas -suuntainen, 1.5 metriä leveä ja 0.7 metriä syvä yhdyshauta.

Potero jäännös 2 X=3654158 Y=7056192 Koordinaattien osoittamassa paikassa on kaksi vierekkäistä poteroa.

Yhdyshauta 3 X=3654161 Y=7056189 Koordinaattipiste on mitattu yhdyshaudan koillispuolella olevan ampumapesäkkeen kohdalta. Ampumapesäkkeessä on poikittain lahoa puuta, joka on mahdollisesti kattorakenteen jäännös. Ampumapesäkkeestä on suora näköyhteys suolle piikkilankaesteen päätyyn.

Ampumapesäke 3 X=3654170 Y=7056184

Ampumapesäke 4 X=3654176 Y=7056179

Ampumapesäke 5 X=3654172 Y=7056162

Potero 6 X=3654159 Y=7056153

Yhdyshauta 4 X=3654160 Y=7056144

Potero 7 X=3654160 Y=7056136

Ampumapesäke 8 X=3654160 Y=7056127 Pesäke on 4 x 1.3 metrin kokoinen ja 0.7 metriä syvä.

Teltpaikka X=3654160 Y=7056127 Länteen päin laskevaan rinteeseen on kaivettu tasapohjainen 4 x 3 metrin kokoinen kuoppa, jonka sisääntulokäytävä on kohti lounasta. Kohteen itäpuolella on kaksi halkaisijaltaan 1.5 metrin kokoista kuoppaa.

Yhdyshauta 5 X=3654170 Y=7056108 Noin 30 metriä pitkä koillis-lounas -suuntainen yhdyshauta, joka jakautuu koillispäässään kahteen ampumapesäkkeeseen, joista pohjoisemmassa on puurakennetta.

Potero 8 X=3654172 Y=7056094

Potero 9 X=3654174 Y=7056080

Teltpaikka 2 X=3654156 Y=7056084 Kohteessa on halkaisijaltaan kolmemetrinen, noin 1.5 metriä syvä maakuoppa, jonka sisääntulokäytävä on kohti lounasta. Kuoppa ei ole yhtä selkeän tasapohjainen kuin teltpaikka 1, mutta se tulkittiin teltpaikkajaksi.

Potero 10 X=3654167 Y=7056043

Kenttälinnon kaakkoispuolella, kenttälinnon ja Kivivaarantien välisellä avosuolla risteilee matalia, pääosin katkottuja kolmerivisiä tolpparivejä, jotka ovat suolle tehtyjen piikkilankaesteiden tolppia. Tolpparivit näkyvät alla olevassa kartassa.

Kohteen rajaus

Alue on rajattu maastossa havaittujen jäännösten mukaan.

Tulkinta

Lisätietoja

Toimenpiteet

<i>Tarkastukset</i>

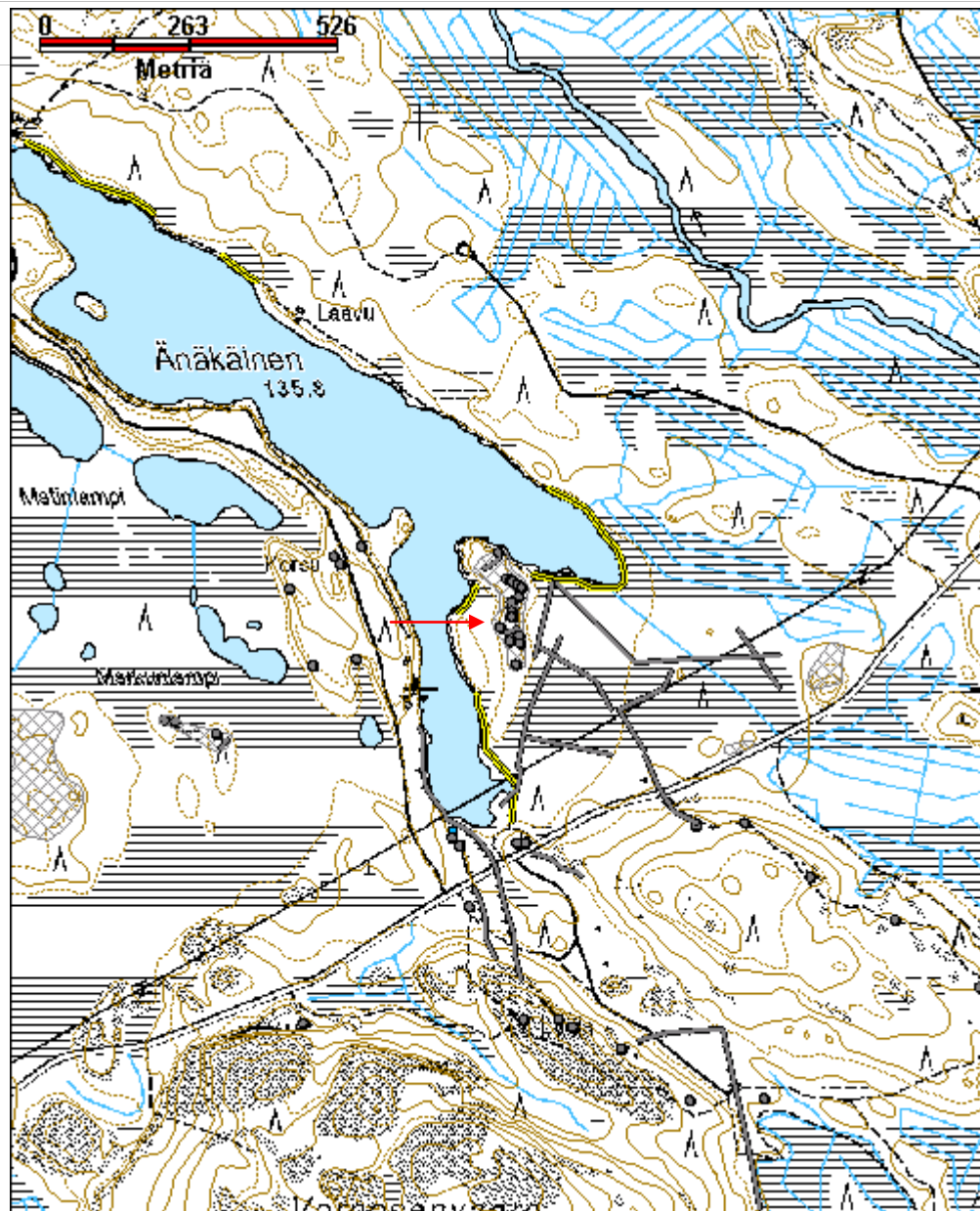
Viranomais- rekisterinro:		Kunto:	0 Ei määritelty
Arvotus:	8 Muu suojeluarvo	Olotila:	2 Ei käytössä
Selitys:		Kohteen suojaus:	9 Muu suojeluarvo
		Selitys:	

Ympäristön suojaus:	0 Ei määritelty
Selitys:	



LIE200 Änäkäinen kenttälainne 1 yhdyshautaa, kuvattu lounaasta.

Kohdetyyppi:	5 Puolustusvarustukset	Copyright:	© <i>Metsähallitus</i> 2008 © <i>Maanmittauslaitos</i> 1/MML/08
Koordinaatit:	X 7056138, Y 3654139, Z 140	Mittakaava:	1:10000



Änäkäinen, Markunlampi 2 kenttälainnoite jäännös	MH-tunnus: 164026
---	-----------------------------

Kohdetyyppi:	5 Puolustusvarustukset	Haltija:	131 Metsätalous Itä-Suomi
Ajoitus:	7116 Uusi aika	Ylläpitäjä:	131 Metsätalous Itä-Suomi
Rakentamisvuosi:		Kunta:	422 LIEKSA
Lukumäärä:			

Koordinaattiselitys:		Geometria tuotettu:	4 Gps-mittaus, korjaamaton
Koordinaatit:	X 7055849, Y 3653312, Z 140	Löydöt:	

Taustatiedot

Kohde löytyi inventoinnissa.

Ympäristön kuvaus

Kivivaaran tiestä kohti Mäntyvaaraa erkanevan hiekkatien itäpuoli. Änäkäisen länsipuolisen suoalueeseen rajautuva hiekkakangas. Alueella kasvaa loivasti kumpuilevaa mäntymetsää, jossa aluskasvillisuutena sammalia, jäkälää ja kanervaa, puolukkaa ja paikoitellen mustikkaa. Metsän kehitysluokka on 20.

Kohteen kuvaus

Alueella on kahtena pesäkkeenä sotahistoriallisia kohteita.

Pohjoisemmassa pesäkkeessä on kuivan kankaan pohjoireunalla viisi poteroa, joiden ampumasuunnat ovat pohjoiskoilliseen. Poterorivistön takana on kaksi hieman laajempaa kuoppaa, joiden tarkoitus ei selvinnyt, nämäkin kuopat ovat kuitenkin todennäköisesti jonkunlaisia ampumapesäkkeitä.

Eteläisemmällä alueella on yksittäisten poteroiden lisäksi yhdyshautamaisia kaivantoja, joista osa ilmeisesti kulkee maan alla. Alueella on myös joitain Metsähallituksen vanhoja leimapuita.

Pohjoinen pesäke:

Potero 1 X=3653266 Y=7055950

Potero 2 X=3653277 Y=7055949

Potero 3 X=3653286 Y=7055947

Potero 4 X=3653289 Y=7055946

Potero 5 X=3653345 Y=7055951

Maakuoppa 1 X=3653275 Y=7055943

Maakuoppa 2 X=3653270 Y=7055937

Eteläinen pesäke:

Maakuoppa 3 X=3653239 Y=7055824

Maakuoppa 4 X=3653238 Y=7055814

Maakuoppa 5 X=3653245 Y=7055808

Potero 6 X=3653235 Y=7055797

Kaivanto 1 X=3653274 Y=7055777

Kaivanto 2 X=3653286 Y=7055840

Kaivanto 3 X=3653296 Y=7055818 Tällä alueella on useita pitkänomaisia ampumapesäkkeeltä näyttäviä kuoppia, joissa on hylsyjä ja tiiltä. Kuopat saattavat olla myös majoituskorsuja.

Kaivanto 4 X=3653305 Y=7055797

Kaivanto 5 X=3653318 Y=7055784

Kaivanto 6 X=3653319 Y=7055771 Kaivannon pohjalta jatkuu maan alla hirsillä tuettu aukko kohti pohjoista.

Kaivanto 7 X=3653322 Y=7055754 pohjois-etelä -suuntainen, noin 8 metriä pitkä kaivanto.

Kaivanto 8 X=3653349 Y=7055784

Kaivanto 9 X=3653375 Y=7055811 Alueella on useita kuoppia, joista koordinaattipisteessä oleva on 2 x 2 metrin kokoinen, seinämistä puilla vuorattu, jonka sisäänkäynti on kohti länttä. Kuopan koillispuolella on kolme pienempää erillistä kuoppaa.

Kohteen rajaus

Alue on rajattu maastossa havaittujen jäännösten mukaisesti.

Tulkinta

Lisätietoja

Koordinaattipisteessä X=3653319 Y=7055771 on syvä maakuoppa (kaivanto 6), josta jatkuu maan alla käytävä kohti pohjoista. Käytävä on hirsirakentein tuettu. Käytävää kuvattiin laskemalla kamera narun varassa kuopan pohjalle. Käytävän pituudesta ja kunnosta ei inventoinnissa saatu selvyyttä. Sodanaikaiset hirsirakenteet ovat kuitenkin jo heikkokuntoisia. Alueella ei ole polkuja, mutta jonkunlainen

varoituskyltti paikalla olisi tarpeen.

Toimenpiteet

Tarkastukset

Viranomais- rekisterinro:		Kunto:	2 Kesinkertainen
Arvotus:	8 Muu suojeuarvo	Olotila:	2 Ei käytössä
Selitys:		Kohteen suoja:	9 Muu suojeuarvo
		Selitys:	

Ympäristön suoja:	0 Ei määritelty
Selitys:	

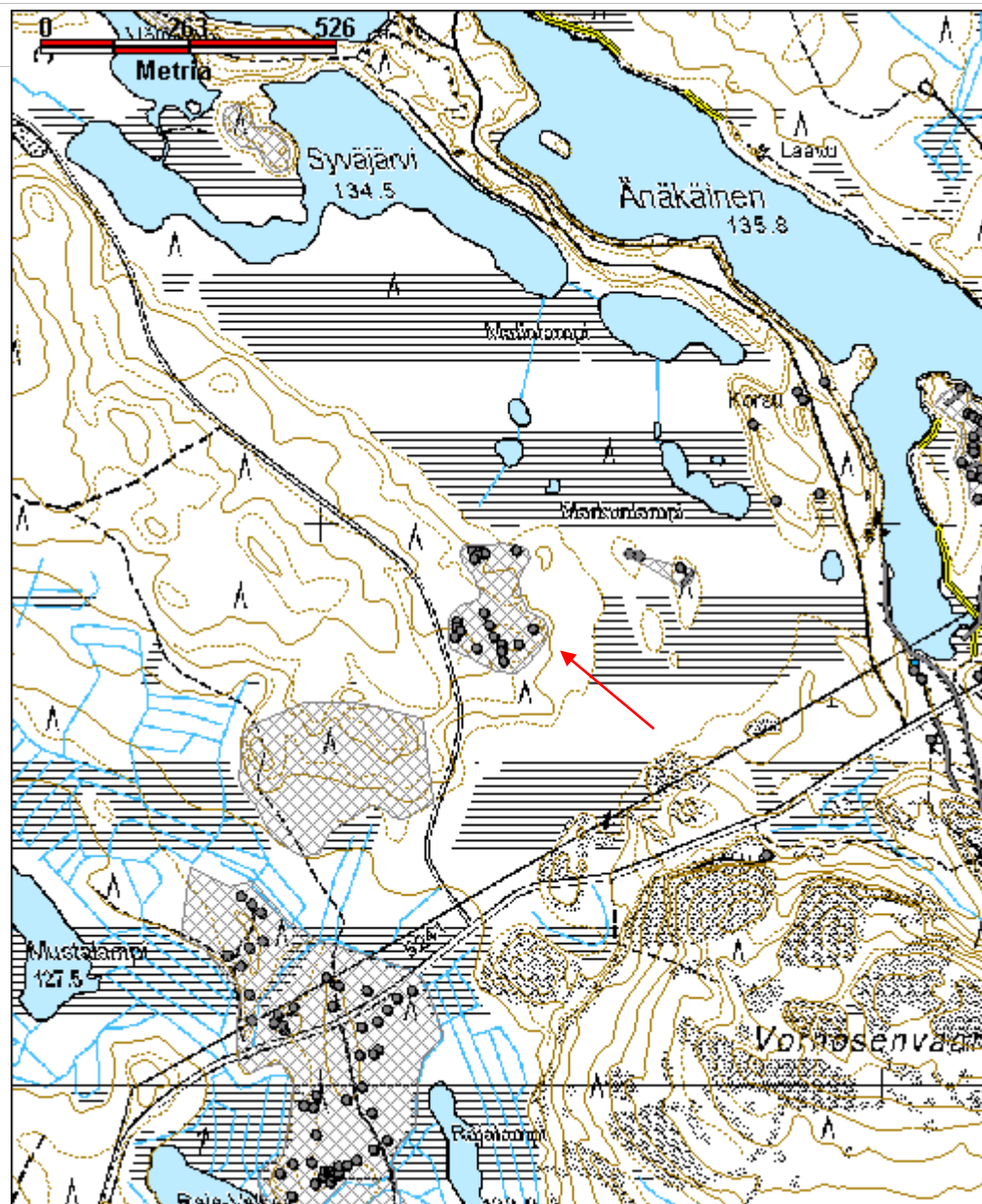


LIE201 Änäkäinen Markunlampi 2 kaivannon 6 pohjalla on aukko, johon laskettiin narunavulla kamera. Aukon sisäpuolella on hirsirakenteita ja aukko jatkuu maan alle.



Änäkäinen Markunlampi kaivanto 6n pohjalla olevan aukon sisäosaa.

Kohdetyyppi:	5 Puolustusvarustukset	Copyright:	© Metsähallitus 2008 © Maanmittauslaitos 1/MML/08
Koordinaatit:	X 7055849, Y 3653312, Z 140	Mittakaava:	1:10000



Änäkäinen, Markunlampi ampumapesäke jäännös	MH-tunnus: 164011
--	-----------------------------

Kohdetyyppi:	5 Puolustusvarustukset	Haltija:	131 Metsätalous Itä-Suomi
Ajoitus:	7119 Toinen maailmansota	Ylläpitäjä:	131 Metsätalous Itä-Suomi
Rakentamisvuosi:		Kunta:	422 LIEKSA
Lukumäärä:			

Koordinaattiselitys:		Geometria tuotettu:	4 Gps-mittaus, korjaamaton
Koordinaatit:	X 7055920, Y 3653599, Z 138	Löydöt:	

<i>Taustatiedot</i>
Sutigis-havainto.
<i>Ympäristön kuvaus</i>
Änäkäisen länsipuolella suon keskellä oleva metsäsaareke, jossa kasvaa mäntyjä, sammalta, puolukkaa, variksenmarjaa.
<i>Kohteen kuvaus</i>
Ampumapesäke 1 X=3653546 Y=7055944 Kohteessa on 2 x 2 metrin kokoinen ampumapesäke, jonka seinissä on hirsirakennetta, joka on tuettu paikoilleen pystypaaluin. Paaluissa on näkyvillä rautalankaa. Yhden pystypaalun päähän on upotettu hylsyjä, joissa on vuosiluku 1941. Vahvimmat seinärakenteet ovat pohjoisen ja idän puolella.
Ampumapesäke 2 X=3653564 Y=7055942 Kohteessa on kaksipaikkainen ampumapesäke, jonka ampumasuunnat ovat kohti pohjoispuolista suota.
Ampumapesäke 3 X=3653637 Y=7055920 Ampumapesäkem jossa on itä-länsisuuntainen, siksak-muotoinen 17 metriä pitkä puuvahvisteinen valli, jossa on rautalangalla kiinnitetty pystypaalut tukemassa rakennetta.
Yhdyshauta X=3653648 Y=7055903 Lähes etelä-pohjoissuuntainen yhdyshauta, jonka pohjoispäässä on ampumapesäke kohti suota. Pesäkkeessä on sisältä puulla vuoratut seinät. Yhdyshauta madaltuu kohti etelää mentäessä.
<i>Kohteen rajaus</i>
Kohde rajautuu maastossa havaittujen jäännösten mukaan.
<i>Tulkinta</i>
<i>Lisätietoja</i>

--

Toimenpiteet

--

Tarkastukset

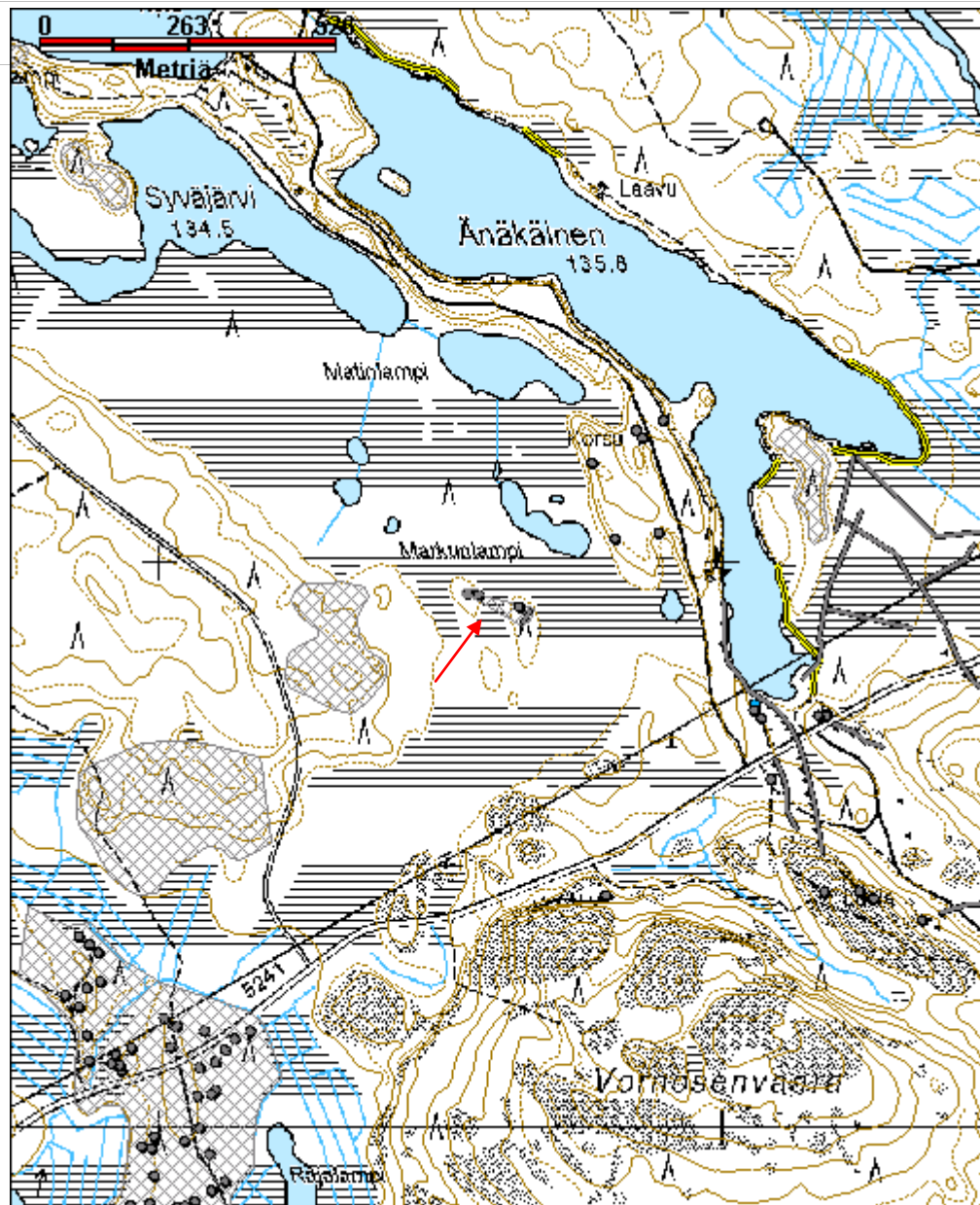
Viranomais- rekisterinro:		Kunto:	0 Ei määritelty
Arvotus:	8 Muu suojeluarvo	Olotila:	2 Ei käytössä
Selitys:		Kohteen suojaus:	9 Muu suojeluarvo
		Selitys:	

Ympäristön suojaus:	0 Ei määritelty
Selitys:	



LIE202 Änäkäinen Markunlampi. Ampumasuojan puilla tuettua, siksak-muotoista etureunaa. Kuvattu idästä.

Kohdetyyppi:	5 Puolustusvarustukset	Copyright:	© Metsähallitus 2008 © Maanmittauslaitos 1/MML/08
Koordinaatit:	X 7055920, Y 3653599, Z 138	Mittakaava:	1:10000



Änäkäinen, Saarijärvi ampumapesäke jäännös	MH-tunnus: 163922
---	-----------------------------

Kohdetyyppi:	5 Puolustusvarustukset	Haltija:	131 Metsätalous Itä-Suomi
Ajoitus:	7116 Uusi aika	Ylläpitäjä:	131 Metsätalous Itä-Suomi
Rakentamisvuosi:		Kunta:	422 LIEKSA
Lukumäärä:			

Koordinaattiselitys:		Geometria tuotettu:	4 Gps-mittaus, korjaamaton
Koordinaatit:	X 7057187, Y 3652069	Löydöt:	

Taustatiedot

Kohde löytyi inventoinnissa.

Ympäristön kuvaus

Saarijärven pohjoispäädyn eteläpuoli, järven länsipuolella kulkeva hiekkaharju. Mäntymetsää, jossa aluskasvillisuutena, sammalta, jäkälää ja puolukkaa. Harjun lounaispuolella on kosteikko, jossa virtaa oja. Harjun laella kulkee Karhunpolku-reitti.

Kohteen kuvaus

Saarijärvi ampumapesäke X=3652113 Y=7057267 Harjun laen pohjoislaidalla on noin 20 metriä pitkä harjun suuntainen ampumapesäke.

Saarijärvi ampumapesäke 2 X=3652055 Y=7057244 Kivillä reunustettu noin 3 x 5 metrin kokoinen ampumapesäke. Kohteen pohjoispuolella on yhdyshautaa.

Ampumapesäke 3 X=3652068 Y=7057191 Noin 10 metrin pituinen harjun reunaan päättyvä ampumapesäke.

Ampumapesäke 4 X=3652102 Y=7057115 Harjun juurella, kangasmaaston reunassa on sisältä puurakenteinen ampumapesäke.

Kohteen rajaus

Alue on rajattu maastossa havaittujen jäännösten mukaisesti.

Tulkinta

Lisätietoja

Toimenpiteet

--

Tarkastukset

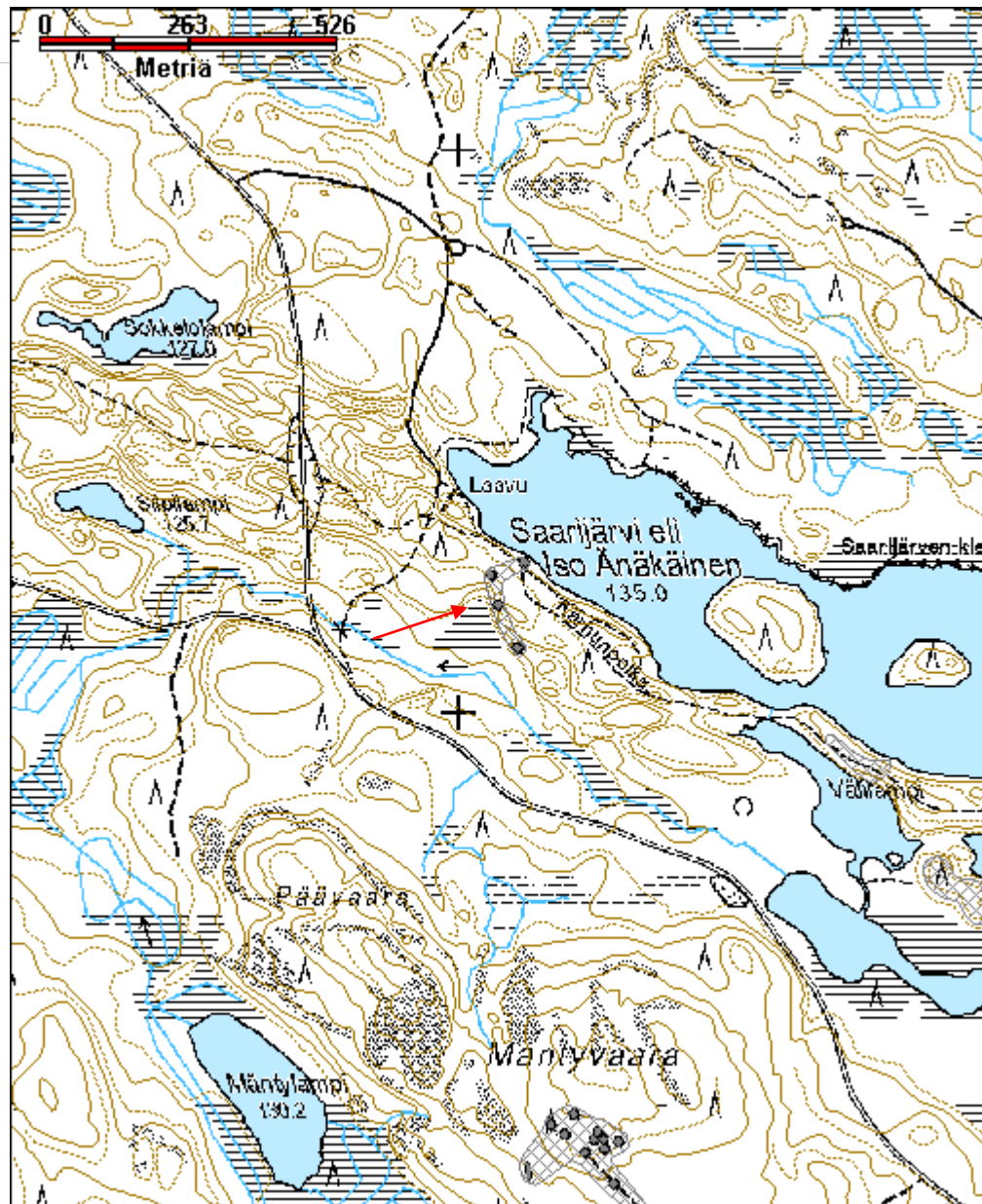
Viranomais- rekisterinro:		Kunto:	1 Hyvä
Arvotus:	8 Muu suojeluarvo	Olotila:	2 Ei käytössä
Selitys:		Kohteen suojaus:	9 Muu suojeluarvo
		Selitys:	

Ympäristön suojaus:	0 Ei määritelty
Selitys:	



LIE203 Änäkäinen Saarijärvi eteläisin ampumapesäke suon laidassa.

Kohdetyyppi:	5 Puolustusvarustukset	Copyright:	© Metsähallitus 2008 © Maanmittauslaitos 1/MML/08
Koordinaatit:	X 7057187, Y 3652069	Mittakaava:	1:10000



Änäkäinen, Syväjärvi ampumapesäke jäännös	MH-tunnus: 163923
--	------------------------------

Kohdetyyppi:	5 Puolustusvarustukset	Haltija:	131 Metsätalous Itä-Suomi
Ajoitus:	7119 Toinen maailmansota	Ylläpitäjä:	131 Metsätalous Itä-Suomi
Rakentamisvuosi:		Kunta:	422 LIEKSA
Lukumäärä:			

Koordinaattiselitys:		Geometria tuotettu:	4 Gps-mittaus, korjaamaton
Koordinaatit:	X 7056687, Y 3652881, Z 140	Löydöt:	

Taustatiedot

Sutigis-havainto.

Ympäristön kuvaus

Syväjärven ja Välilammen välinen niemi, jonka pohjoispuolella kulkee hiekkaharju, jonka takana Saarijärvi -Alue on hiekkapohjaista. Alueelle pääsee kulkemaan suo-ojan ylittävää siltaa pitkin.

Kohteen kuvaus

Niemekkeen lakialueelle on kaivettu laen kiertävä yhdyshauta, jonka ulkopuolelle on kaivettu ampumapesäkkeitä. Pesäkkeiden seinämissä on puurakenteita.

Kohteen rajaus

Kohde rajautuu maastossa havaittujen jäännösten mukaan.

Tulkinta

Toisen maailmansodan aikainen yhdyshauta ja ampumapesäke jäännös. Ampumapesäkkeet ovat siilipuolustuksessa, kohde saattaa tämän perusteella olla venäläisten rakentama (Esko Kuitusen tiedonanto).

Lisätietoja

Toimenpiteet

Tarkastukset

Viranomaisrekisterinro:	Kunto:	1 Hyvä
	Olotila:	2 Ei käytössä

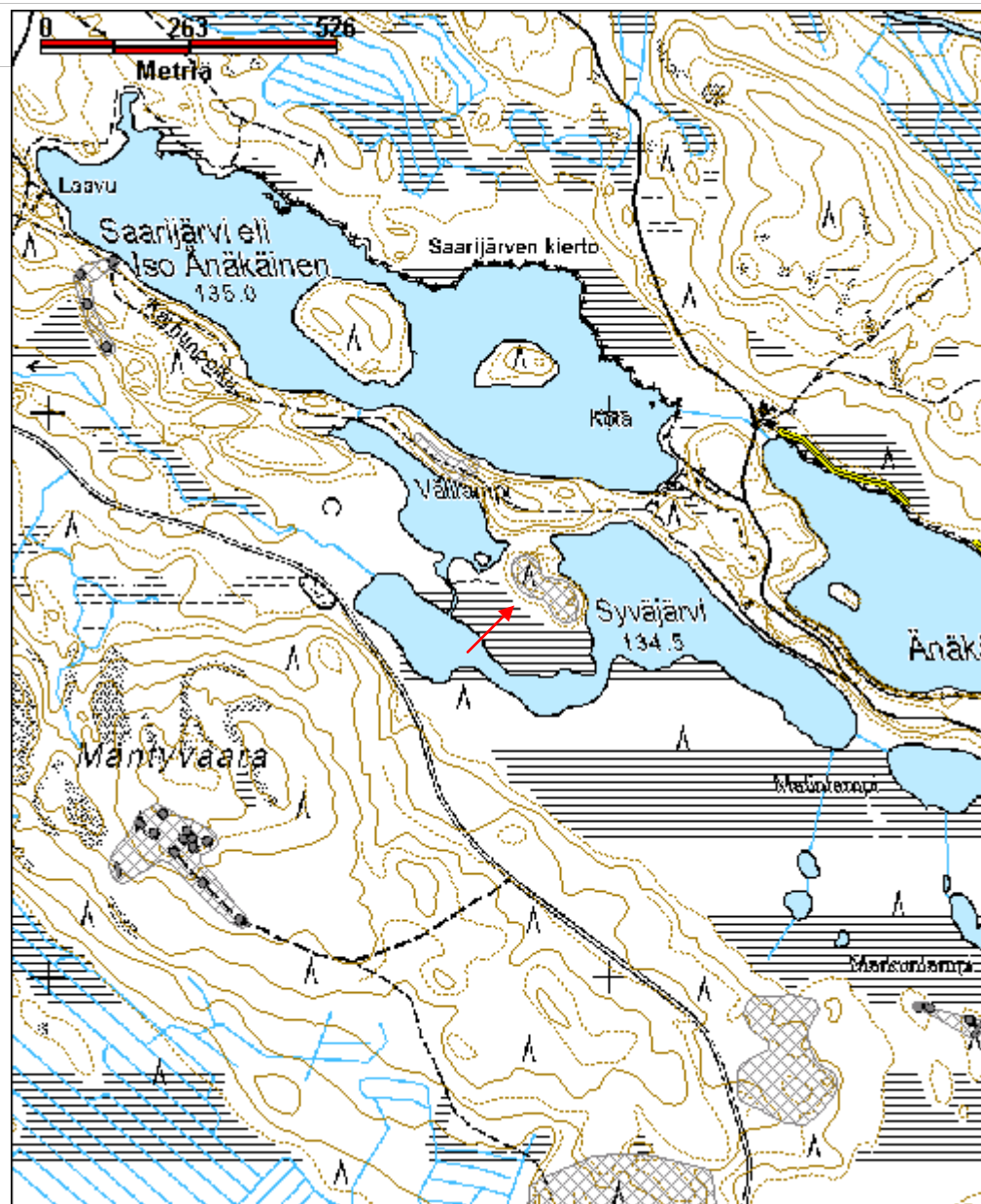
Arvotus:	8 Muu suojeluarvo	Kohteen suojelu:	9 Muu suojeluarvo
Selitys:		Selitys:	

Ympäristön suojelu:	0 Ei määritelty
Selitys:	



LIE204 Änäkäinen Syväjärvi. Yhdyshautaa ja siitä erkaneva siilipuolustusasema.

Kohdetyyppi:	5 Puolustusvarustukset	Copyright:	© Metsähallitus 2008 © Maanmittauslaitos 1/MML/08
Koordinaatit:	X 7056687, Y 3652881, Z 140	Mittakaava:	1:10000



Änäkäinen, Välilampi ampumapesäke jäännös	MH-tunnus: 163924
--	------------------------------

Kohdetyyppi:	5 Puolustusvarustukset	Haltija:	131 Metsätalous Itä-Suomi
Ajoitus:	7119 Toinen maailmansota	Ylläpitäjä:	131 Metsätalous Itä-Suomi
Rakentamisvuosi:		Kunta:	422 LIEKSA
Lukumäärä:			

Koordinaattiselitys:		Geometria tuotettu:	4 Gps-mittaus, korjaamaton
Koordinaatit:	X 7056918, Y 3652706, Z 140	Löydöt:	

Taustatiedot

Kohde löytyi inventoinnissa.

Ympäristön kuvaus

Saarijärven ja Välilammen välinen luode-kaakko-suuntainen hiekkaharjanne, jonka laella kulkee Karhunpolku-kierros. Alueella kasvaa mäntymetsää.

Kohteen kuvaus

Alueen eteläpäässä on harjun poikki kaivettu kolme metriä leveä ja 1.5 metriä syvä yhdyshauta ja pohjoispäässä yksittäinen ampumapesäke.

Kohteen rajaus

Kohde on rajattu maastossa havaittujen jäännösten mukaisesti.

Tulkinta

Lisätietoja

Toimenpiteet

Tarkastukset

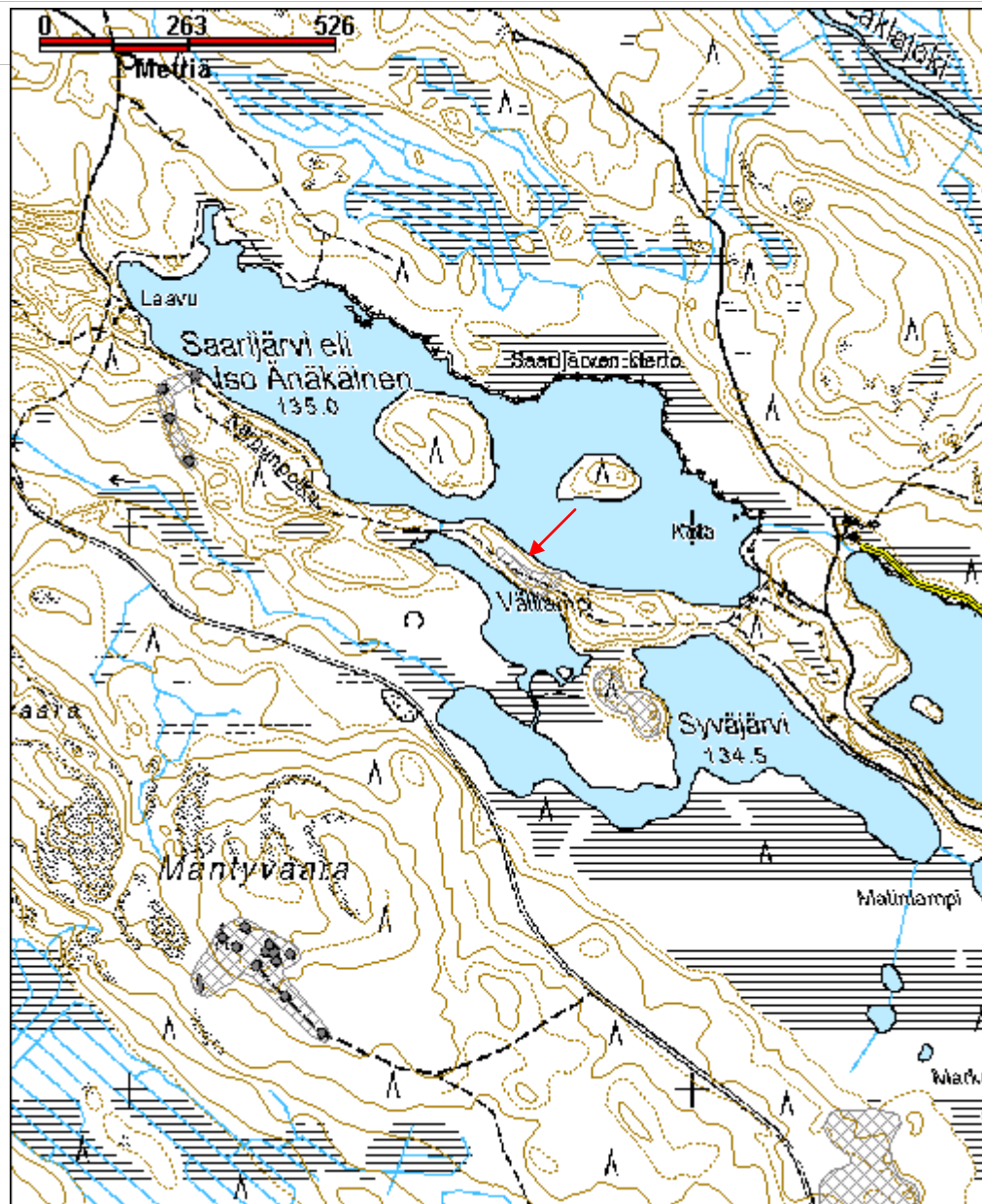
Viranomaisrekisterinro:		Kunto:	2 Keskinertainen
Arvotus:	8 Muu suojeuarvo	Olotila:	2 Ei käytössä
		Kohteen suojeelu:	9 Muu suojeuarvo

Selitys:	Selitys:
Ympäristön suojelu:	0 Ei määritelty
Selitys:	



LIE205 Änäkäinen Välilampi harjoittelija Juuso Vattulainen tutkimassa yhdyshautaa.

Kohdetyyppi:	5 Puolustusvarustukset	Copyright:	© Metsähallitus 2008 © Maanmittauslaitos 1/MML/08
Koordinaatit:	X 7056918, Y 3652706, Z 140	Mittakaava:	1:10000



5.4 Kulttuuriperintökohteet

Aittokoskensärkät metsälentokenttä	MH-tunnus: 163408
---	------------------------------

Kohdetyyppi:	9 Valmistuspaikat/työpaikat	Haltija:	131 Metsätalous Itä-Suomi
Ajoitus:	7116 Uusi aika	Ylläpitäjä:	131 Metsätalous Itä-Suomi
Rakentamisvuosi:		Kunta:	422 LIEKSA
Lukumäärä:			

Koordinaattiselitys:		Geometria tuotettu:	4 Gps-mittaus, korjaamaton
Koordinaatit:	X 7067520, Y 3644515, Z 145	Löydöt:	

Taustatiedot

Jouni Köntän tiedonanto.

Ympäristön kuvaus

Hiekkatien molemmin puolin kasvaa mäntymetsää, jossa seassa hieman koivua. Metsän kehitysluokka on 20.

Kohteen kuvaus

Kohteessa on 750 metrin mittainen luode-kaakko-suuntainen tasainen ja suora hiekkatie, jonka leveys on 20 metriä. Tien molemmin puolin on 1.5 metriä leveät ja 0.6 metriä korkeat maavallit.

Kohteen rajaus

Kohde rajautuu viivamaisesti.

Tulkinta

Entinen metsälentokenttä.

Lisätietoja***Toimenpiteet******Tarkastukset***

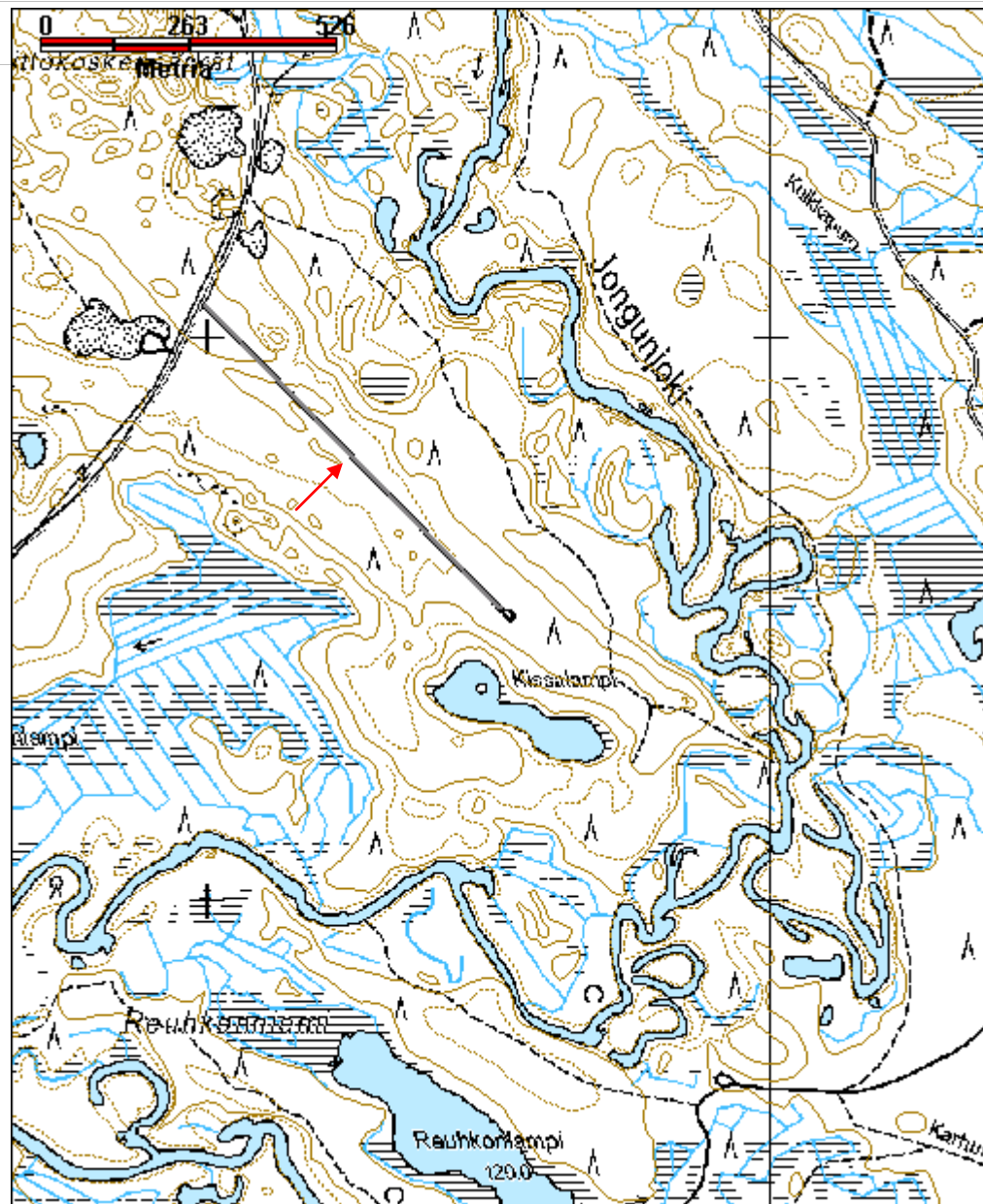
Viranomais-	Kunto:	1 Hyvä
--------------------	---------------	--------

rekisterinro:		Olotila:	2 Ei käytössä
Arvotus:	99 Ei suojeluarvoa	Kohteen suojelu:	99 Ei suojeluarvoa
Selitys:		Selitys:	
Ympäristön suojelu:	0 Ei määritelty		
Selitys:			



LIE142 Aittokoskensärkät metsälentokenttä kuvattu luoteesta.

Kohdetyyppi:	9 Valmistuspaikat/työpaikat	Copyright:	© Metsähallitus 2008 © Maanmittauslaitos 1/MML/08
Koordinaatit:	X 7067520, Y 3644515, Z 145	Mittakaava:	1:10000



Häähnivaara asuinpaikka jäännös	MH-tunnus: 164544
--	------------------------------

Kohdetyyppi:	1 Asuinpaikat	Haltija:	131 Metsätalous Itä-Suomi
Ajoitus:	7116 Uusi aika	Ylläpitäjä:	131 Metsätalous Itä-Suomi
Rakentamisvuosi:		Kunta:	422 LIEKSA
Lukumäärä:			

Koordinaattiselitys:		Geometria tuotettu:	4 Gps-mittaus, korjaamaton
Koordinaatit:	X 7053523, Y 3652627, Z 143	Löydöt:	

Taustatiedot

Kohde löytyi inventoinnissa.

Ympäristön kuvaus

Häähnivaaran lakialueen eteläpuoli. Alueella kasvaa erirakenteista sekametsää, pääosin koivua, mäntyä, pihlajaa ja katajaa. Aluskasvillisuutena alueella on heinää ja sammalia. Alueella kasvaa paikoitellen myös marjapensaita. Metsän kehitysluokka on 60.

Kohteen kuvaus

Alueella on rakennusten jäännöksiä ja viljelyröykkiöitä.

Rakennus 1 sijaitsee koordinaattipisteessä X=3652630 Y=7053566. Kohteessa on luode-kaakko-suuntainen 10 x 11 metrin kokoinen rbetonisokkeli, jonka sisäpuolella lähellä luoteispäättyä on halkaisijaltaan noin 3 metrin kokoinen, metrin korkuinen kivikiuas. Betonisokkeli on noin 20 cm leveä ja 30 cm korkea. Rakennuksen lounaispäädyssä on mahdollisesti ollut jonkunlainen kuisti, koska sokkeli on siellä kapeampi. Tämä rakennus on mahdollisesti ollut päärakennus

Rakennus 2 sijaitsee koordinaattipisteessä X=3652634 Y=7053561. Rakennuksen jäännös on 14 metriä pitkä, mutta kaikki seinälinjat eivät enää ole selkeästi havaittavissa, joten leveyttä ei saatu mitattua. Rakennus 1 :stä noin 7 metrin päässä kulkee ilmeisesti kauempi seinälinja, mutta rakennus 1 :stä lähemmän seinälinjan sijainti on epäselvä. Rakennuksessa on halkaisijaltaan 3 metrin kokoinen, noin 1.3 metriä korkea uunikiveys. Rakennus 1 ja 2 :n välissä on halkaisijaltaan noin metrin kokoinen, 0.8 metriä syvä kuoppa, joka on mahdollisesti vanha kaivo, koska kuopassa näyttäisi paikoitellen olevan puureunus.

Rakennus 3 sijaitsee koordinaattipisteessä X=3652651 Y=7053527. Kohteessa on 5.5 x 6.5 metrin kokoinen maapenkan jäännös, jonka pohjoisnurkassa on halkaisijaltaan 2 metrin kokoinen, noin metrin korkuinen kivikiuas. Noin kahden metrin päässä koillispuolella on toinen samankokoinen rakennus, jossa kiuas on länsinurkassa.

Rakennus 4 sijaitsee koordinaattipisteessä X=3652673 Y=7053507. Kohteessa on ympäristöstään 6 x 6 metrin kokoisena kohoumana erottuna rakennuksen jäännös. 3 x 3 metrin kokoinen kiukaan jäännös perusta on luoteiskulmassa. Kiukaassa on tiiliä. Lattia-alalla on huopaa ja peltiä. Kyseessä on todennäköisesti saunan jäännös.

Rakennus 5 sijaitsee koordinaattipisteessä X=3652602 Y=7053483. Kohteessa on suorakaiteenmuotoinen tasanne, jonka koko on noin 6 x 9 metriä, koillispuolella tarkasta sijainnista ei saatu varmuutta. Tasanteen etelänurkassa on kivikasa. Rakennuksen alalla on paljon metallitavaraa, mm. auton kardaniakseli, polkupyörän runko, metallilangoilla ympäröity pölkky, joka on ehkä halonhakkuussa käytetty. Kyseessä on mahdollisesti autotallin jäännös.

Navetta sijaitsee koordinaattipisteessä X=3652602 Y=7053573. Kohteessa on 18 x 8 metrin kokoinen rakennuksen jäännös, jonka koillispuolella on kiviramppi. Rakennuksen lounaispuolella on erillinen, 9 x 8 metrin kokoinen hirsirakennuksen jäännös. Rakennusten välissä on noin 2 metriä leveä käytävä, joka on mahdollisesti ollut katettu.

Viljelyröykkiö 1 sijaitsee koordinaattipisteessä X=3652582 Y=7053530.

Viljelyröykkiöt 2, 3 ja 4, koordinaattipiste X=3652589 Y=7053478 on mitattu röykkiöstä 2, josta 6 metriä pohjoiseen on röykkiö 3 ja 10 metriä kaakkoon röykkiö 4.

Kohteen rajaus

Alue rajautuu maastossa havaittujen jäännösten mukaan.

Tulkinta

Vanhan maatilan jäännös.

Lisätietoja

Toimenpiteet

Tarkastukset

Viranomaisrekisterinro:		Kunto:	2 Keskinertainen
Arvotus:	8 Muu suojeuarvo	Olotila:	2 Ei käytössä
Selitys:		Kohteen suojeelu:	9 Muu suojeuarvo
		Selitys:	

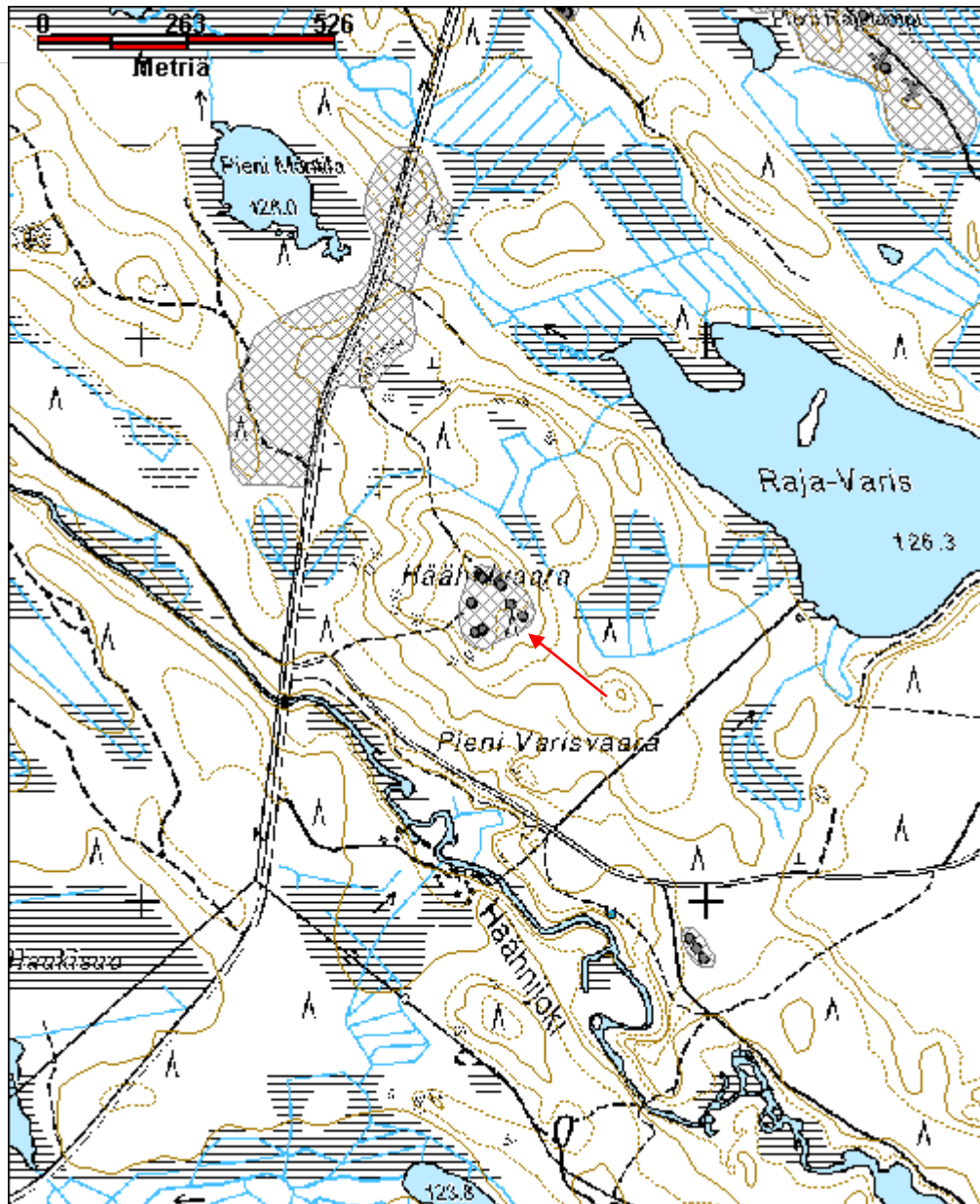
Ympäristön	0 Ei määritelty
-------------------	-----------------

suojelu:	
Selitys:	



LIE184 Häähnivaara rakennuksen seinälinjaa ja piisikiveys. Kuvattu lännestä.

Kohdetyyppi:	1 Asuinpaikat	Copyright:	© Metsähallitus 2008 © Maanmittauslaitos 1/MML/08
Koordinaatit:	X 7053523, Y 3652627, Z 143	Mittakaava:	1:10000



Hanhiaho tila jäännös	MH-tunnus: 164447
------------------------------	-----------------------------

Kohdetyyppi:	1 Asuinpaikat	Haltija:	131 Metsätalous Itä-Suomi
Ajoitus:	7116 Uusi aika	Ylläpitäjä:	131 Metsätalous Itä-Suomi
Rakentamisvuosi:		Kunta:	422 LIEKSA
Lukumäärä:			

Koordinaattiselitys:		Geometria tuotettu:	4 Gps-mittaus, korjaamaton
Koordinaatit:	X 7062751, Y 3652631, Z 180	Löydöt:	

Taustatiedot

Sutigis-havainto.

Ympäristön kuvaus

Suuripäänvaaran pohjoisosa. Alueella on kuusikkoja, jossa monia kaatuneita outia. Alueella on myös hakkuuaukeaa ja taimikkoa.

Kohteen kuvaus

Alueella on rakennusten jäännöksiä, maakuoppia, viljelyröykkiöitä.

Rakennus 1 koordinaattipisteessä X=3652656 Y=7062806. Koordinaattien osoittamassa kohdassa on 7 x 11 metrin kokoinen rakennuksen jäännös, josta on jäljellä seinavallit ja tiilirakenteinen uuni. Vallien leveys on noin metrin. Uuni on 1.8 x 2.1 metrin kokoinen, noin 3.5 metriä korkea. Uuninluukku on kohti etelää. Uunissa on jäljellä pellit.

Rakennus 2 koordinaattipisteessä X=3652611 Y=7062784. Kohteessa on 4.7 x 8.7 metrin kokoinen kaksiosainen rakennuksen jäännös, jonka pitkä seinä on luode-kaakko-suuntainen. Kaakkoispään pohjoisnurkassa on kiuas. Rakennuksen väliseinässä on jäljellä 8 hirsikertaa. Nurkat ovat koirankaulasalvoksella salvottuja, hirret sahalla katkottuja. Rakennuksen molemmista tiloista on oviaukot koilliseen. Oven kamanassa on metallipultti. Ikkuna on kohti lounasta, sen leveys on 0.7 metriä.

Navetan kivijalka koordinaattipisteessä X=3652663 Y=7062833. Koordinaattien osoittamassa paikassa on massiivinen, 19 x 9 metrin kokoinen navetan kivijalka. Navetan pitkä sivu on itä-länsi-suuntainen. Kivijalan leveys on noin metrin ja korkeus keskimäärin 1.7 metriä. Sisäpuolella on väliseinä. Rakennuksen oviaukko on ollut kohti etelää. Rakennuksen itäpäädyssä on kivivallia 4.5 metrin matkalla, kyseessä on mahdollisesti jonkunlainen aitaus.

Kellari koordinaattipisteessä X=3652618 Y=7062792. Koordinaattien osoittamassa kohdassa on 4.8 x 6 metrin kokoinen kellari, jonka seinät ovat sisäpuolelta luonnonkivillä kymmämuuratut. Seinät ovat noin metrin paksuidet ja 1.5 metriä

korkeat. Oviaukko on kohti kaakkoa. Ovenpieliset ovat puuta.

Kaivo 1 koordinaattipisteessä X=3652662 Y=7062823. Koordinaattien osoittamassa kohdassa on kivetty, halkaisijaltaan noin metrin kokoinen kaivo, jonka syvyys on metrin.

Kaivo 2 koordinaattipisteessä X=3652706 Y=7062809. Koordinaattien osoittamassa kohdassa on halkaisijaltaan 1.5 metrin kokoinen kaivo.

Kivilatomukset koordinaattipisteessä X=3652549 Y=7062764. Noin 3 metrin etäisyydellä toisistaan on muutaman metrin alalla kaksi matalaa kivilatomuksta, jotka ovat mahdollisesti vanhat portinpielet. Latomusten välissä menee heikosti erottuva ura.

Kiviaita koordinaattipisteessä X=3652584 Y=7062588. Aita on itä-länsi-suuntainen. Aita on länsipäädystään noin metrin korkuinen ja metrin leveä, madaltuen kohti itäpäätään noin 1.5 metriä leveäksi. Aidan pohjoispuolella on sammalpoijaista kuusikkoa, eteläpuolella koivuvaltaista sekametsää.

Koordinaattipisteessä X=3652564 Y=7062761 on noin 2.5 metrin etäisyydellä toisistaan kaksi noin 2 metriä pitkää, 0.7 metriä syvää kuoppaa, joissa on ollut ainakin osittain sisäpuolelta kivetyt seinät. Kuopat ovat ilmeisesti kellari- tai varastokuoppia.

Maakuoppa koordinaattipisteessä X=3652696 Y=7062814. Kuoppa on pyöreähkö, halkaisijaltaan noin 2.3 metrin kokoinen ja noin metrin syvä. Kuopassa on puurekenteita, kyseessä on mahdollisesti huussin jäännös.

Koordinaattipisteessä X=3652659 Y=7062922 on noin 2.5 metriä halkaisijaltaan oleva, 0.5 metriä korkea viljelyröykkiö.

Kohteen rajaus

Alue rajautuu maastossa havaittujen jäännösten mukaan.

Tulkinta

Vanhan maatilan jäännös.

Lisätietoja

Esko Kuitusen tekemän selvityksen mukaan Hanhiaho on perustettu 1920-luvulla. Tila on alkujaan ollut valtion torpparitila, josta vuonna 1934 muodostettiin perintötalo. Tila myytiin Metsähallitukselle 1957 ja lakkautettiin jakolain mukaan 1981.

Talvisodan syttyminen tuli Hanhivaaralaisille yllätyksenä ja leivät jäivät uuniin paistumaan kun talon väki lähti evakkoon. Talvisodan ensimmäisenä päivänä talosta kuoli kaksi miestä. Jatkosodan aikana tilalla asuttiin. 13.7.1944 taloon tunkeutui noin 20-25 henkeä käsittänyt venäläinen partisaaniosasto, joka ryösti ruoan, karjan, rahaa ja käyttöesineitä, mutta talonväki säilyi hengissä.

Toimenpiteet

--

Tarkastukset

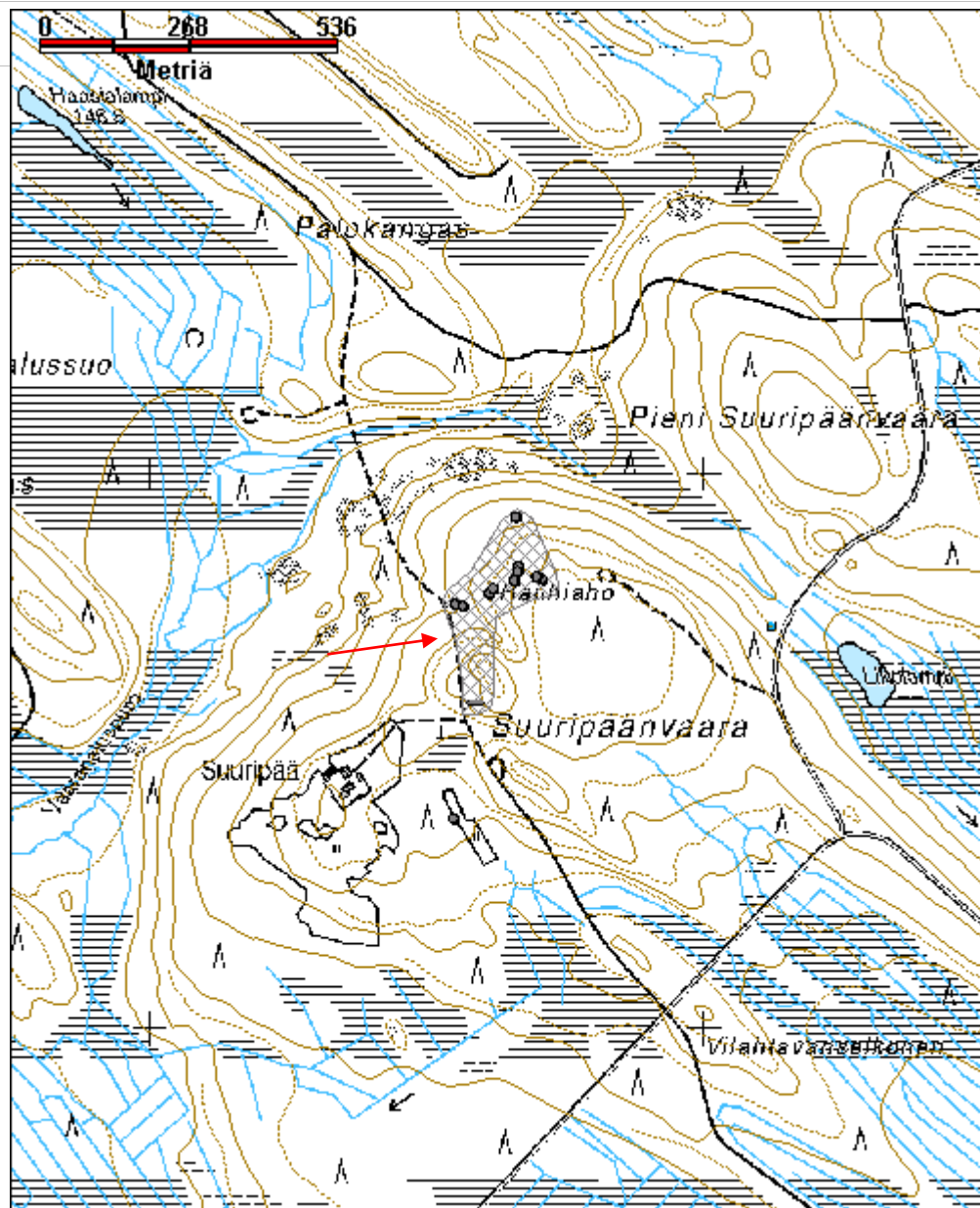
Viranomais- rekisterinro:		Kunto:	2 Kesinkertainen
Arvotus:	8 Muu suojeluarvo	Olotila:	2 Ei käytössä
Selitys:		Kohteen suojaus:	9 Muu suojeluarvo
		Selitys:	

Ympäristön suojaus:	0 Ei määritelty
Selitys:	



LIE103 Hanhiaho rakennus 1 uunin jäännös. Kuvattu etelästä.

Kohdetyyppi:	1 Asuinpaikat	Copyright:	© Metsähallitus 2008 © Maanmittauslaitos 1/MML/08
Koordinaatit:	X 7062751, Y 3652631, Z 180	Mittakaava:	1:10195



Haukikoski 2 kämppä jäännös	MH-tunnus: 163698
------------------------------------	------------------------------

Kohdetyyppi:	1 Asuinpaikat	Haltija:	131 Metsätalous Itä-Suomi
Ajoitus:	7118 Historiallinen aika	Ylläpitäjä:	131 Metsätalous Itä-Suomi
Rakentamisvuosi:		Kunta:	422 LIEKSA
Lukumäärä:			

Koordinaattiselitys:		Geometria tuotettu:	4 Gps-mittaus, korjaamaton
Koordinaatit:	X 7049472, Y 3659732, Z 135	Löydöt:	

Taustatiedot

Kohde löytyi inventoinnissa.

Ympäristön kuvaus

Häähnijoen sekametsää kasvava itäranta. Metsässä kasvaa mäntyä, koivua, haapaa, ja pihlajia. aluskasvillisuutena sammalta, puolukkaa, mustikkaa. Maasto on hyvin kumpuilevaa. Joessa on tällä kohtaa suvanto, josta lähtee laskemaan Haukikoski. Metsän kehitysluokka on 60.

Kohteen kuvaus

Alueella on rakennusten ja kellarikuoppien jäänteitä. Rakennukset ovat todennäköisesti uittokämpän jäännöksiä.

Koordinaattipisteessä 3659696, 7049503 on suorakaiteenmuotoinen rakennuksen jäännös, jonka keskellä on kookas piisikiveys. Rakennuksen seinälinjat erottuvat ympäristöstä kohoumina. Rakennus on 12 x 9.5 metrin kokoinen ja seinälinjat ovat pääilmansuuntien mukaiset. Piisikiveys on 3.7 x 2 metrin kokoinen ja 1.5 metriä korkea. Piisikiveyksen vieressä on metalliuuni, jossa on hitsattu uuninluukku. Länsiseinustalla on betonista muurattu perustus, mahdollisesti sekin jonkunlaiselle tulisijalle tai takalle. Rakennuksen seinälinjojen sisäpuolella on kuoppia.

Koordinaattipisteessä 3659683, 7049497 on 6.4 x 8 metriä kokoinen rakennuksen jäännös, joka erottuu ympäristöstään seinälinjojen kohdalla olevana matalana hirsikertana. Rakennuksen lattia-alalla kasvaa ympäristöstä poiketen saniaista.

Koordinaattipisteessä 3659719, 7049474 on hiekkakumpareen luoteisreunalle kaivettu ilmeisesti kellarikuoppa, jonka sisäänkäynnin kohdalla on hieman lajoa puurakennetta jäljellä. Kellati on noin 2.5 x 3 metrin kokoinen. Kellarin lähellä maastossa on metallitavaraa, kuten kaminan jäännös ja kahvipannu.

Koordinaattipisteessä 3659774, 7049444 on hiekkakumpareen itäreunalla kaivettu 2.5 x 2.5 metriä kokoisen kellarin jäännös, joka on sisäpuolelta vuorattu pystysuoraan asetelluilla kuorimattomilla puolla. Ovi on laudoista naulattu. Kellarin

alalla on puurimoista tehdyn katon jäännöksiä sekä metalliosia näkyvissä.

Koordinaattipisteessä 3659703, 7049499 on ympärysmitaltaan 2.4 metrinen mänty, jonka pohjoispuolella on 3.5 metriä korkea, 0.2 metriä leveä kuoreton aukko. Aukkoon on lyöty noin 1.5-2 metrin korkeudelle noin 30 kappaletta viisikulmaisia, taloa muistuttavia leimakirveen leimoja. Puussa on lisäksi kolme suurta Metsähallituksen kruunuleimaa, jotka ovat ilmeisesti tukkien päätyleimoja. Aukossa on lisäksi naula ja kaksi epäselvää lyijykynämerkintää, sekä palojälkiä. Ympäristössä on myös muita kookkaita petäjiä, joissa on vanhoja, jo umpeenkasvaneita pilkkoja.

Koordinaattipisteessä 3659693, 7049459 on puu, johon on noin 3 metrin korkeuteen tehty lovi. Puun tarkoitus jäi epäselväksi.

Kohteen rajaus

Alue rajautuu maastossa havaittujen kohteiden mukaisesti.

Tulkinta

Uittokämpän jäännös.

Lisätietoja

Toimenpiteet

Tarkastukset

Viranomais- rekisterinro:		Kunto:	2 Keskinertainen
Arvotus:	8 Muu suojeluarvo	Olotila:	2 Ei käytössä
Selitys:		Kohteen suojelu:	9 Muu suojeluarvo
		Selitys:	

Ympäristön suojelu:	0 Ei määritelty
Selitys:	

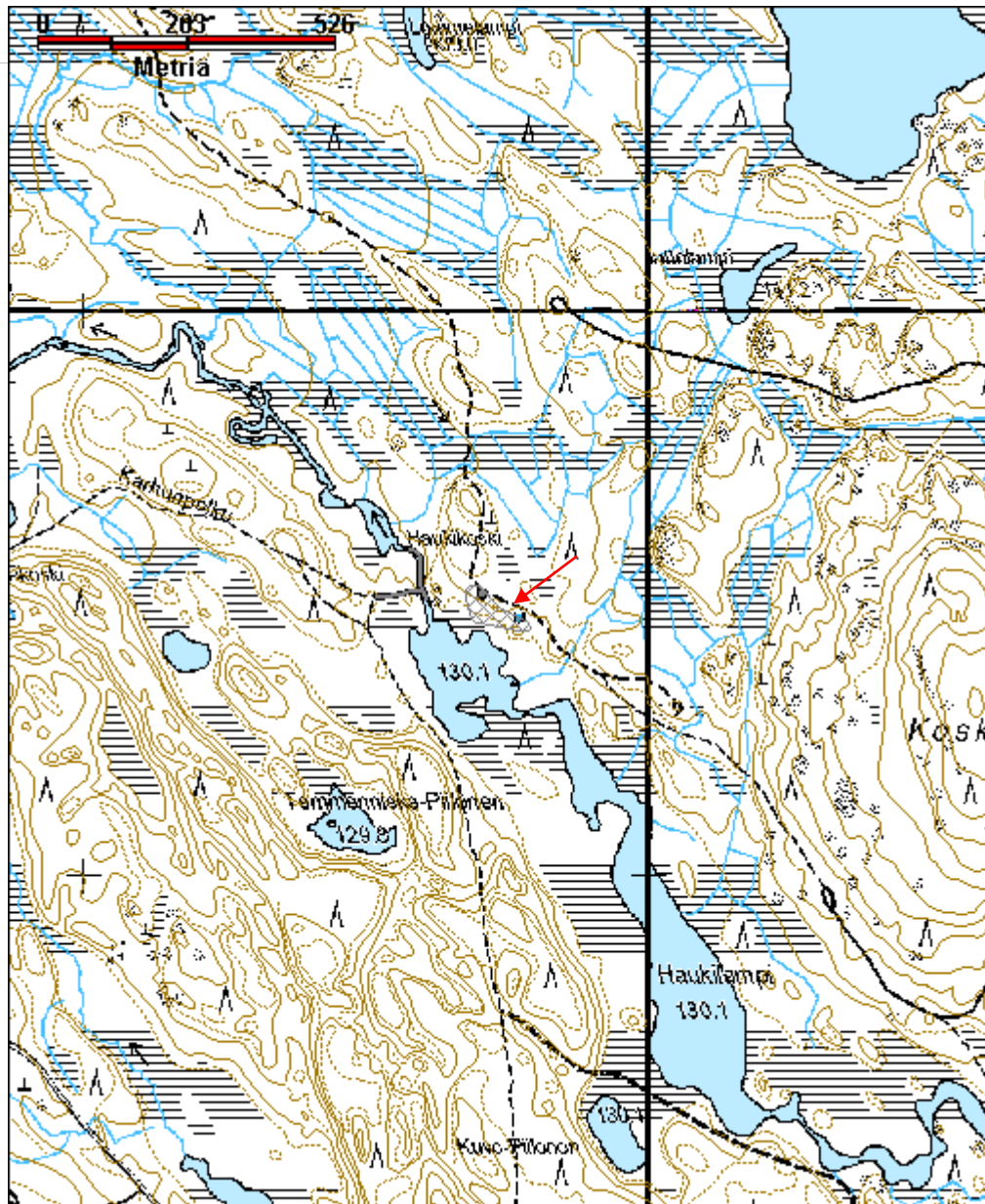


LIE128 Haukikoski 2 harjoittelija Juuso Vattulainen mittaamassa kellarin jäännöistä.



LIE128 Haukikoski 2 kämpän pihapiirissä on puu, johon on lyöty kymmeniä leimakirveenleimoja.

Kohdetyyppi:	1 Asuinpaikat	Copyright:	© Metsähallitus 2008 © Maanmittauslaitos 1/MML/08
Koordinaatit:	X 7049472, Y 3659732, Z 135	Mittakaava:	1:10000



Haukikoski uittopato jäännös	MH-tunnus: 163696
-------------------------------------	------------------------------

Kohdetyyppi:	9 Valmistuspaikat/työpaikat	Haltija:	131 Metsätalous Itä-Suomi
Ajoitus:	7116 Uusi aika	Ylläpitäjä:	131 Metsätalous Itä-Suomi
Rakentamisvuosi:		Kunta:	422 LIEKSA
Lukumäärä:			

Koordinaattiselitys:		Geometria tuotettu:	4 Gps-mittaus, korjaamaton
Koordinaatit:	X 7049510, Y 3659596, Z 130	Löydöt:	

Taustatiedot

Sutigis-havainto.

Ympäristön kuvaus

Häähnijoen Haukikoski, johon vesi tulee joen leveästä suvannosta. Rannoilla on mäntyä ja koivua kasvavaa sekametsää, sekä paikoitellen suota. Metsän kehitysluokka 60.

Kohteen kuvaus

Joen keventymän luusualla on noin 20 metrin mittainen uittopatorakenne. Uoman pohjassa ja osittain myös veden pinnan yläpuolella on virran suuntaisesti asetelluista puista koostuva rakenne. Uomassa on ollut kaksi uittoväylää. Rannoilla on jäljellä myös patoon kuuluneita metalliosia.

Joen länsirannalla, suon pohjoisreunassa on noin 2 metriä leveä, 1.5 metriä korkea maansekainen kivivalli. Joen luusuan ja länteen jatkuvat kivivallin välisellä kuivalla maakannaksella on kuoppia, jotka saattavat olla vallin kivien tai maa-aineksen ottamisesta syntyneitä, tai sitten jonkunlaisia rakennusten jäännöksiä.

Patorakenteen pohjoispuolella joen kaartiessa kohti luodetta, on kaarteessa jäljellä ohjausrakenteita, jotka koostuvat kolmionmallisilla kiviarkuilla tuetuista ohjauspuomeista. Puomit on kiinnitetty paikoilleen metallitapeilla.

Kohteen rajaus

Kohde rajautuu maastossa havaittujen jäännösten mukaan.

Tulkinta

Lisätietoja

Toimenpiteet

<i>Tarkastukset</i>

Viranomais- rekisterinro:		Kunto:	1 Hyvä
Arvotus:	8 Muu suojeluarvo	Olotila:	2 Ei käytössä
Selitys:		Kohteen suojaus:	9 Muu suojeluarvo
		Selitys:	

Ympäristön suojaus:	0 Ei määritelty
Selitys:	

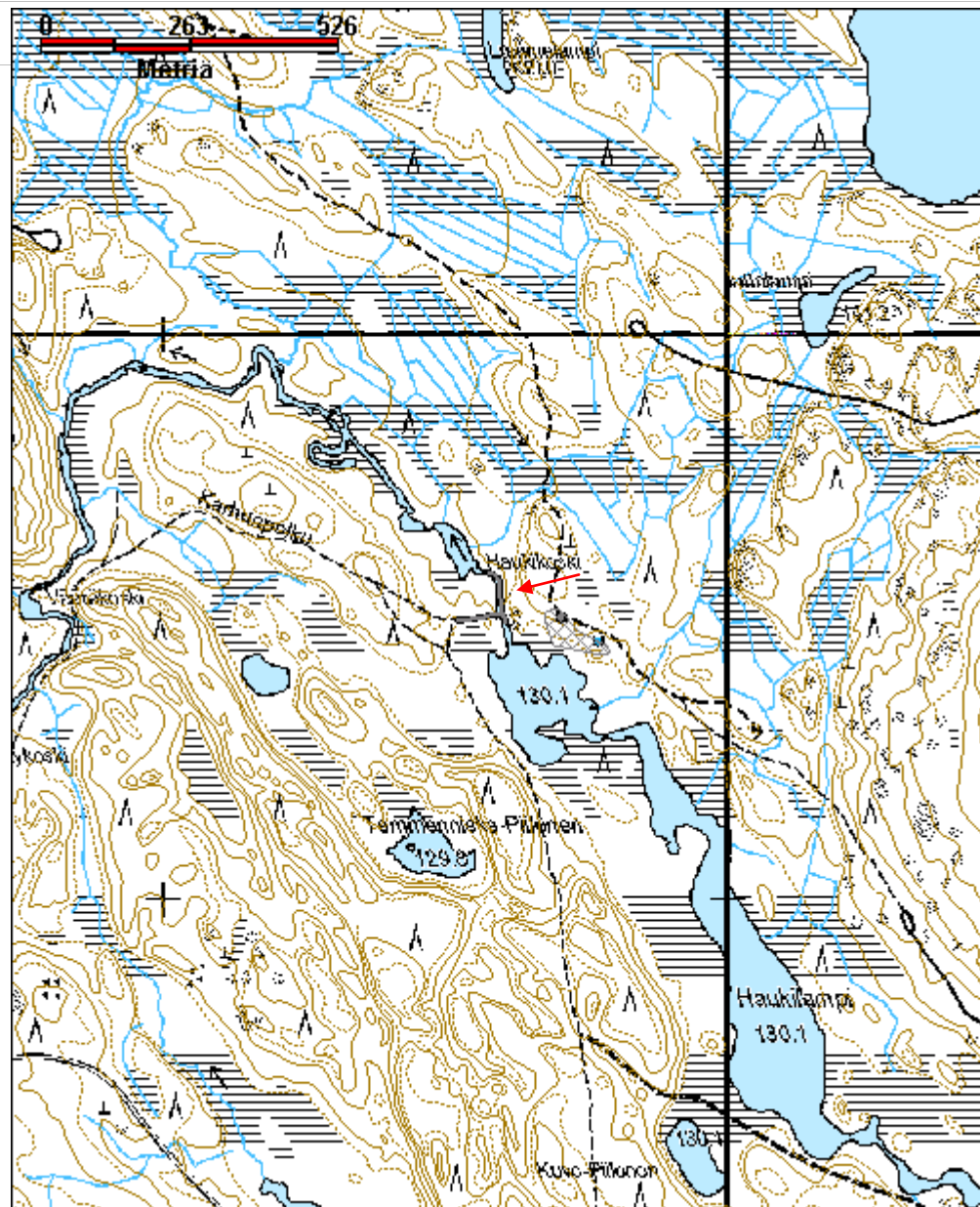


LIE136 Haukikoski uittopadon ränniä. Kuvattu etelästä.



LIE136 Haukikoski uittopadon ohjauspuomeja. Kuvattu luoteesta.

Kohdetyyppi:	9 Valmistuspaikat/työpaikat	Copyright:	© Metsähallitus 2008 © Maanmittauslaitos 1/MML/08
Koordinaatit:	X 7049510, Y 3659596, Z 130	Mittakaava:	1:10000



Havukkalouhi leimapuu jäännös	MH-tunnus: 163724
--------------------------------------	------------------------------

Kohdetyyppi:	9 Valmistuspaikat/työpaikat	Haltija:	131 Metsätalous Itä-Suomi
Ajoitus:	7116 Uusi aika	Ylläpitäjä:	131 Metsätalous Itä-Suomi
Rakentamisvuosi:		Kunta:	422 LIEKSA
Lukumäärä:			

Koordinaattiselitys:		Geometria tuotettu:	4 Gps-mittaus, korjaamaton
Koordinaatit:	X 7069413, Y 3651058, Z 195	Löydöt:	

Taustatiedot

Kohde löytyi inventoinnissa.

Ympäristön kuvaus

Havukkalouhi-niminen kukkula, jonka puusto on pääosin kaadettu joitakin säästöpuiksi jätettyjä mäntyjä lukuun ottamatta. Aluskasvillisuutena sammalta, puolukkaa ja suopursua. Kehitysluokka 0.

Kohteen kuvaus

Alueella on kolme Metsähallituksen kruunuleimalla leimattua kelopuuta, joista yksi on kaatunut. Kussakin kelossa on kaakon puolella kaksi erillistä, alekkaista pilkkaa, joissa molemmissa Metsähallituksen kruunuleimat.

Kohteen rajaus

Alue rajautuu maastossa havaittujen jäännösten mukaan.

Tulkinta

Kolme Metsähallituksen tukkipuiksi kahdella leimalla leimattua kelottunutta puuta.

Lisätietoja

Toimenpiteet

Tarkastukset

Viranomaisrekisterinro:	Kunto:	0 Ei määritelty
	Olotila:	2 Ei käytössä

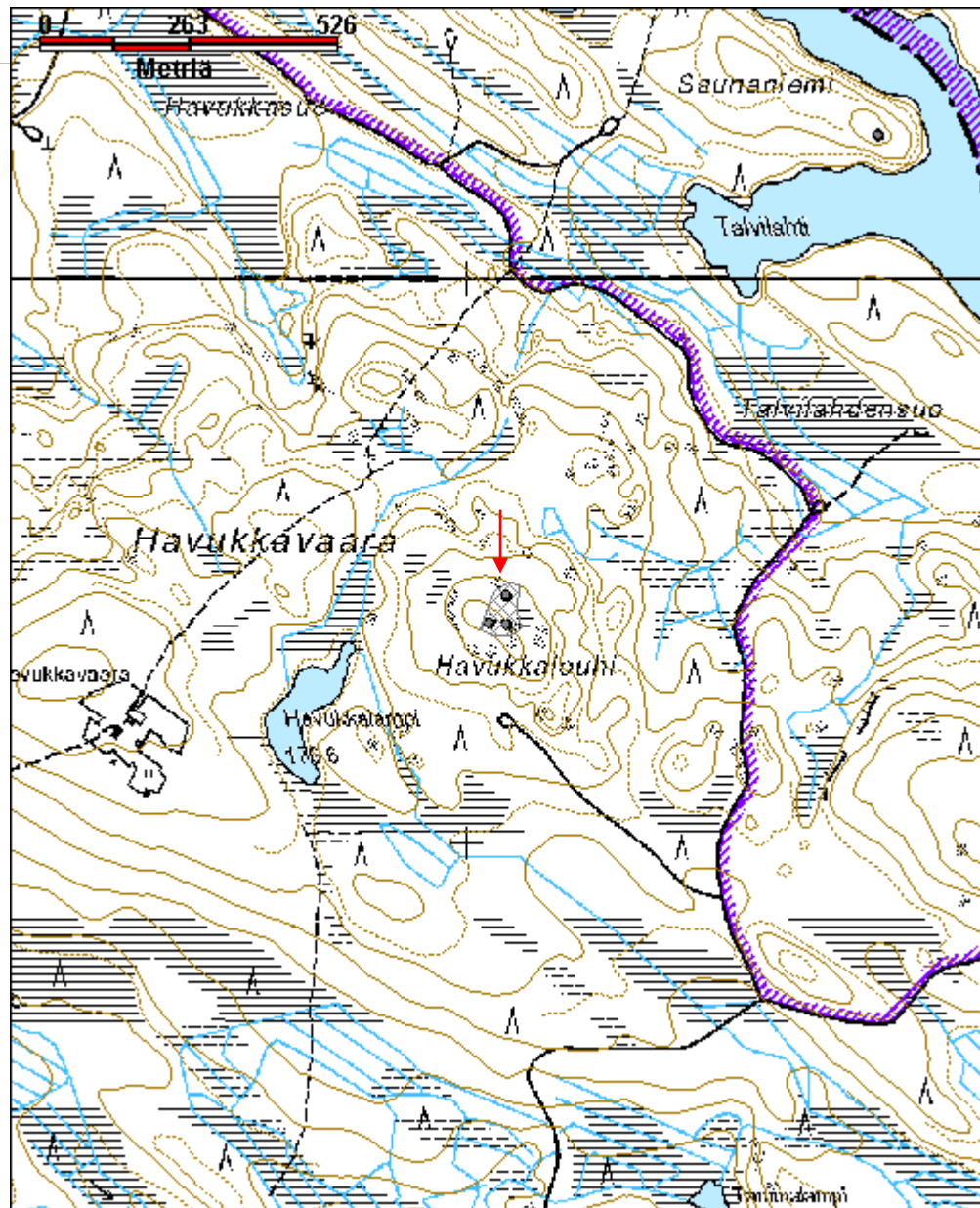
Arvotus:	99 Ei suojeluarvoa	Kohteen suojelu:	99 Ei suojeluarvoa
Selitys:		Selitys:	

Ympäristön suojelu:	0 Ei määritelty
Selitys:	



LIE088 Havukkalouhi leimapuu jäännös, kuvattu kaakosta.

Kohdetyyppi:	9 Valmistuspaikat/työpaikat	Copyright:	© Metsähallitus 2008 © Maanmittauslaitos 1/MML/08
Koordinaatit:	X 7069413, Y 3651058, Z 195	Mittakaava:	1:10000



Heikkilä torppa jäännös (Pieni Laklavaara)	MH-tunnus: 159469
---	-----------------------------

Kohdetyyppi:	1 Asuinpaikat	Haltija:	131 Metsätalous Itä-Suomi
Ajoitus:	7116 Uusi aika	Ylläpitäjä:	131 Metsätalous Itä-Suomi
Rakentamisvuosi:		Kunta:	422 LIEKSA
Lukumäärä:	8		

Koordinaattiselitys:		Geometria tuotettu:	4 Gps-mittaus, korjaamaton
Koordinaatit:	X 7056389, Y 3656677	Löydöt:	

Taustatiedot

Heikkilä -niminen kruununtorppa mainitaan Jongunjoen hoitoalueen kartassa vuodelta 1907.

Ympäristön kuvaus

Laklavaaran itäpuolisen hiekkatien ympäristö, jossa kasvaa kuusia, mäntyjä, saniaista, mansikkaa, kurjenpolvea, pihlajia, mustikkaa. Luokka - 60. Erirakenteinen metsä.

Kohteen kuvaus

Alueella on neljä rakennuksen jäännöstä, kellari sekä viljelyröykkiöitä ja maakuoppa.

Heikkilä rakennus jäännös 1 X=3656657 Y=7056442 Kohteessa on 5.7 x 3.5 m kokoinen rakennuksen kivijalka, jonka pohjoisnurkassa on 1.7 x 1.5 m kokoinen, lähes neliönmuotoinen uuni, jonka aukko on kaakkoon. Rakennuksen kivijalka on noin 0.3 m korkea. Uuni on kylmämuurattu mutta siinä on metalliosia, puukahvainen uuninluukku on maassa lähistöllä.

Heikkilä rakennus jäännös 2 X=3656676 Y=7056414 Kohteessa on 11.4 x 7m kokoinen rakennuksen jäännös, jonka lounaisimman päädyn kamarin pohjoiskulmassa on 2 x 2 m kokoinen, noin 0.4 m korkea kivikiuas. Rakennuksen seinälinjat erottuvat ympäristöstä 1.3 m leveänä, 55 cm korkeana kivijalkana. Rakennuksen koillispäädyssä on kaksi maakuoppaa. Rakennuksen kivijalan päällä on tiiltä ja naisten sininen muovinen hiuskampa.

Heikkilä rakennus jäännös 3 X=3656705 Y=7056439 Kohteessa on ympäristöstä suorakaiteenmuotoisena kohoumana erottuva 6 x 13 m kokoinen rakennuksen jäännös, jonka seinälinjoissa on maapenkat. Rakennus on luode-kaakko -suuntainen. Luoteispäädyssä on peltiä ja hellan metallilevyä.

Heikkilä rakennus jäännös 4 X=3656706 Y=7056415 Kohteessa on 10 x 6.7 m kokoinen rakennuksen jäännös, joka erottuu ympäristöstä kivijalan reunustamana alana, jonka on kuoppa ja ympäristöstä poiketen tihea nokkoskasvusto.

Heikkilä kellari jäännös X=3656659 Y=7056454 Kaksi rinnakkaista, luode-kaakko -suuntaista kuoppaa, joiden seinämissä on kiveystä. Syvimmät kohdat ovat noin 0.7 m syvyisiä. Kuopat ovat noin metrin levyisiä, pitkänomaisia ja muodoltaan hieman epämääräisiä.

Heikkilä röykkiö 1 X=3656649 Y=7056375 Kohteessa on 2.5 x 2.8 kokoinen, noin 0.9 m korkea kivilatomus, jonka yhteydessä on peltitynnyri. Seinälinjat ovat suorahkot ja kivet ovat vaihtelevankokoisia.

Heikkilä röykkiö 2 X=3656645 Y=7056333 Maakiven päälle kasattu, halkaisijaltaan noin 2 m kokoinen, noin 1.1 m korkea viljelyröykkiö.

Heikkilä maakuoppa jäännös X=3656704 Y=7056416 Tien varressa on noin 1.4 metriä syvä, halkaisijaltaan 2 m kokoinen maakuoppa. Kuoppa saattaa liittyä myös tienrakennukseen.

Kohteen rajaus

Alue on rajattu maastosta löydettyjen selkeiden kohteiden mukaan. Alueella olevan risteuksen ympärillä on maastossa merkkejä maanviljelystä.

Tulkinta

Heikkilän kruununtorppana aloittanut pieni maatila joka ilmeisesti on hylätty joskus 1960 -luvulla.

Lisätietoja

Esko Kuitusen tekemän selvityksen mukaan kruununtorppa Pieneen Laklavaaraan on perustettu 1837. Perustajana on todennäköisesti ollut viekiläinen Antti Rusanen. Rusanen ensimmäisen vaimon poika perusti torpan samalle vaaralle ja tästä torpasta Metsähallitus muodosti myöhemmin metsänvartijantorpan. Torppariaikaa paikalla kesti Talvisotaan saakka. Asutusta Pienen Laklavaaran vuokratilalla oli vuoteen 1963 saakka. Viimeisen vuokrasopimuksen umpeuduttua Metsähallitus purki paikalla sijainneet rakennukset. Paikalla on asunut Rusasia, Määttiä, Heikkisiä, Muikkuja, Lackmaneita ja Rissasia.

Toimenpiteet

Tarkastukset

Tila: 3 Toteutettu Laji: 6 Suojeluarvojen tarkastus Tarkastusvuosi: 2013
Tarkastuspvm: 17.6.2013 Tarkastaja: I. Nieminen
Kuvaus: KMO kulttuuriperintöinventointi, Lieksa 2013

Viranomais- rekisterinro:

Kunto: 2 Keskinertainen

Olotila: 2 Ei käytössä

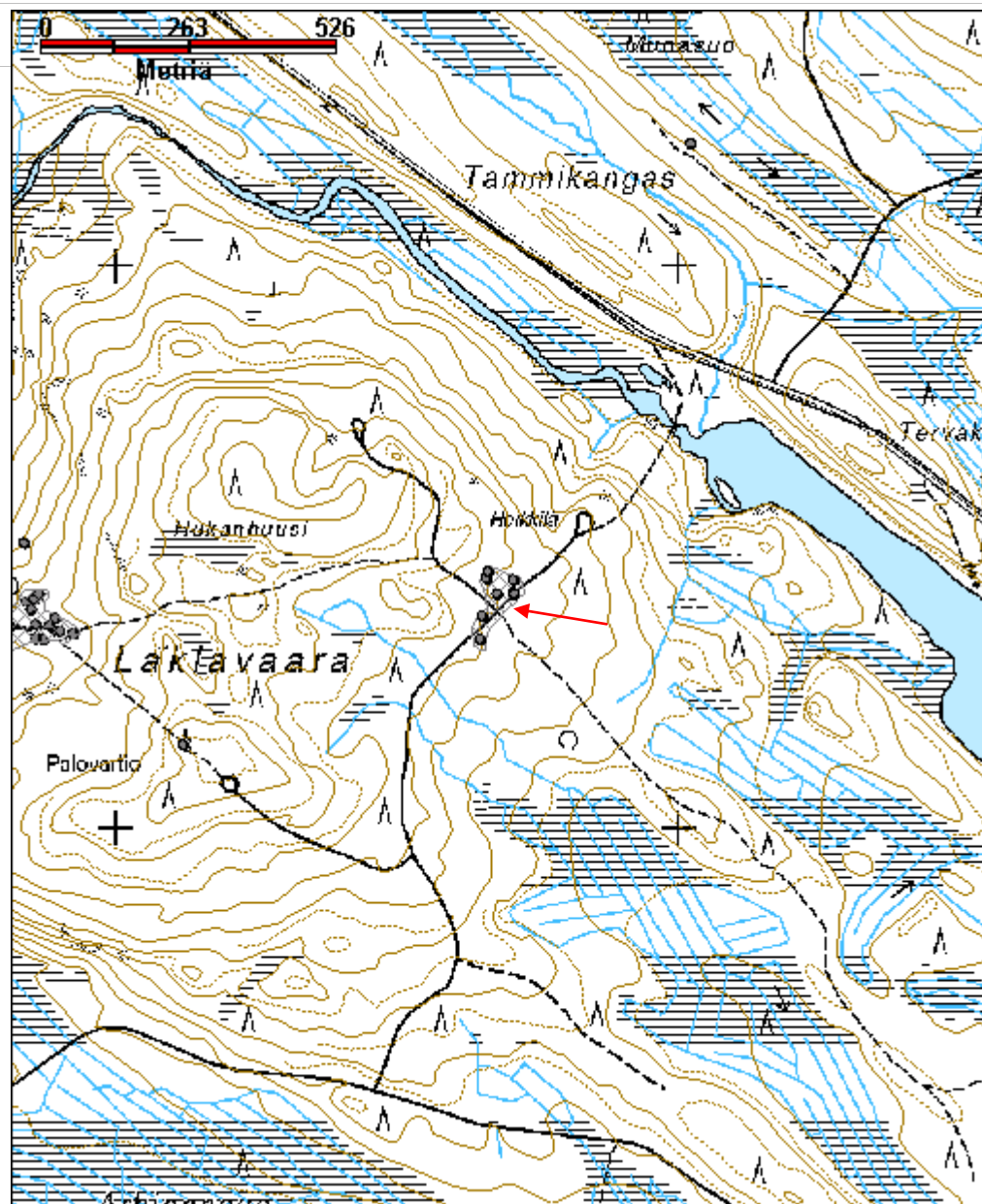
Arvotus:	8 Muu suojeluarvo	Kohteen suojelu:	9 Muu suojeluarvo
Selitys:		Selitys:	

Ympäristön suojelu:	0 Ei määritelty
Selitys:	



LIE094 Heikkilä rakennus jäännös 1, uuni kuvattu kaakosta.

Kohdetyyppi:	1 Asuinpaikat	Copyright:	© Metsähallitus 2008 © Maanmittauslaitos 1/MML/08
Koordinaatit:	X 7056389, Y 3656677	Mittakaava:	1:10000



Heinäjoki kämpä jäännös	MH-tunnus: 164113
--------------------------------	------------------------------

Kohdetyyppi:	1 Asuinpaikat	Haltija:	131 Metsätalous Itä-Suomi
Ajoitus:	7116 Uusi aika	Ylläpitäjä:	131 Metsätalous Itä-Suomi
Rakentamisvuosi:		Kunta:	422 LIEKSA
Lukumäärä:			

Koordinaattiselitys:		Geometria tuotettu:	4 Gps-mittaus, korjaamaton
Koordinaatit:	X 7056544, Y 3644629, Z 142	Löydöt:	

<i>Taustatiedot</i>
Sutigis-havainto
<i>Ympäristön kuvaus</i>
Liekka-Kuhmo -tien länsipuoli, Näätäkanan luoteisosa, jonka luoteispuolella on kosteikkoja. Alueella kasvaa yksittäisiä mäntyjä ja aluskasvillisuutena varpuja ja heinää.
<i>Kohteen kuvaus</i>
Alueella on huonokuntoinen ja epäselvästi erottuva kämpän jäännös, johon kuuluu rakennuksen ja kaivon jäännökset, Alueen länsi- ja eteläreunalla on Metsähallituksen leimapuita, jotka on otettu mukaan kohteen rajaukseen.
<i>Kohteen rajaus</i>
Alue rajautuu maastossa havaittujen jäännösten mukaisesti.
<i>Tulkinta</i>
<i>Lisätietoja</i>

<i>Toimenpiteet</i>

<i>Tarkastukset</i>

Viranomaisrekisterinro:	Kunto: 0 Ei määritelty
	Olotila: 2 Ei käytössä

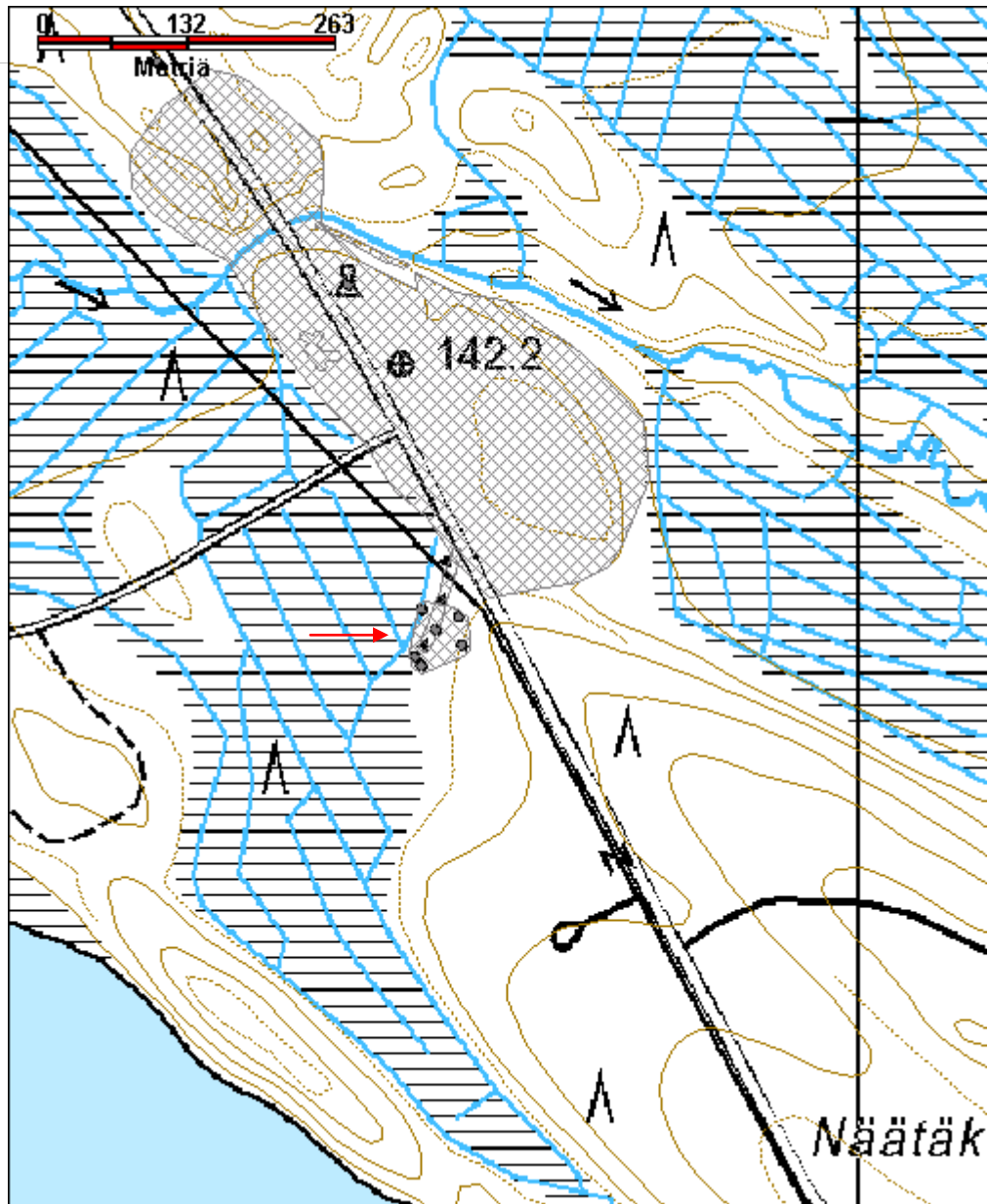
Arvotus:	8 Muu suojeluarvo	Kohteen suojelu:	9 Muu suojeluarvo
Selitys:		Selitys:	

Ympäristön suojelu:	0 Ei määritelty
Selitys:	



LIE062 Harjoittelija Juuso Vattulainen dokumentoimassa Heinäjoen kämpän kaivoa.

Kohdetyyppi:	1 Asuinpaikat	Copyright:	© Metsähallitus 2008 © Maanmittauslaitos 1/MML/08
Koordinaatit:	X 7056544, Y 3644629, Z 142	Mittakaava:	1:5000



Heinäkangas leimapuu 1	MH-tunnus: 158977
-------------------------------	------------------------------

Kohdetyyppi:	9 Valmistuspaikat/työpaikat	Haltija:	131 Metsätalous Itä-Suomi
Ajoitus:	7116 Uusi aika	Ylläpitäjä:	131 Metsätalous Itä-Suomi
Rakentamisvuosi:		Kunta:	422 LIEKSA
Lukumäärä:	1		

Koordinaattiselitys:		Geometria tuotettu:	4 Gps-mittaus, korjaamaton
Koordinaatit:	X 7057053, Y 3644379, Z 145	Löydöt:	

Taustatiedot

Kohde löydettiin inventoinnin yhteydessä. Kesäkuu 2013.

Ympäristön kuvaus

Liekka Kuhmo-tien länsipuoli. Alueella kasvaa taimikko, jonka joukossa muutamia iäkkäämpiä petäjiä. Alue on aurattu. Aluskasvillisuutena variksenmarjaa, sammalta, puolukkaa.

Luokka - 10. Taimikko.

Kohteen kuvaus

Liekka Kuhmotien länsipuolella ojanpientareen päällä on noin kymmenen metriä korkea katkennut kelo, jonka lounaispuolella noin 1.6 m korkeudella on noin 40 senttiä korkea, 7 cm leveä pilkka, jossa on alekkain kolme Metsähallituksen kruunuleimaa.

Kohteen rajaus

Pistemäinen.

Tulkinta

3 leimaa tarkoittaa priimalaatua, jota tämä kelo joskus on ollut.

Lisätietoja

Toimenpiteet

Tarkastukset

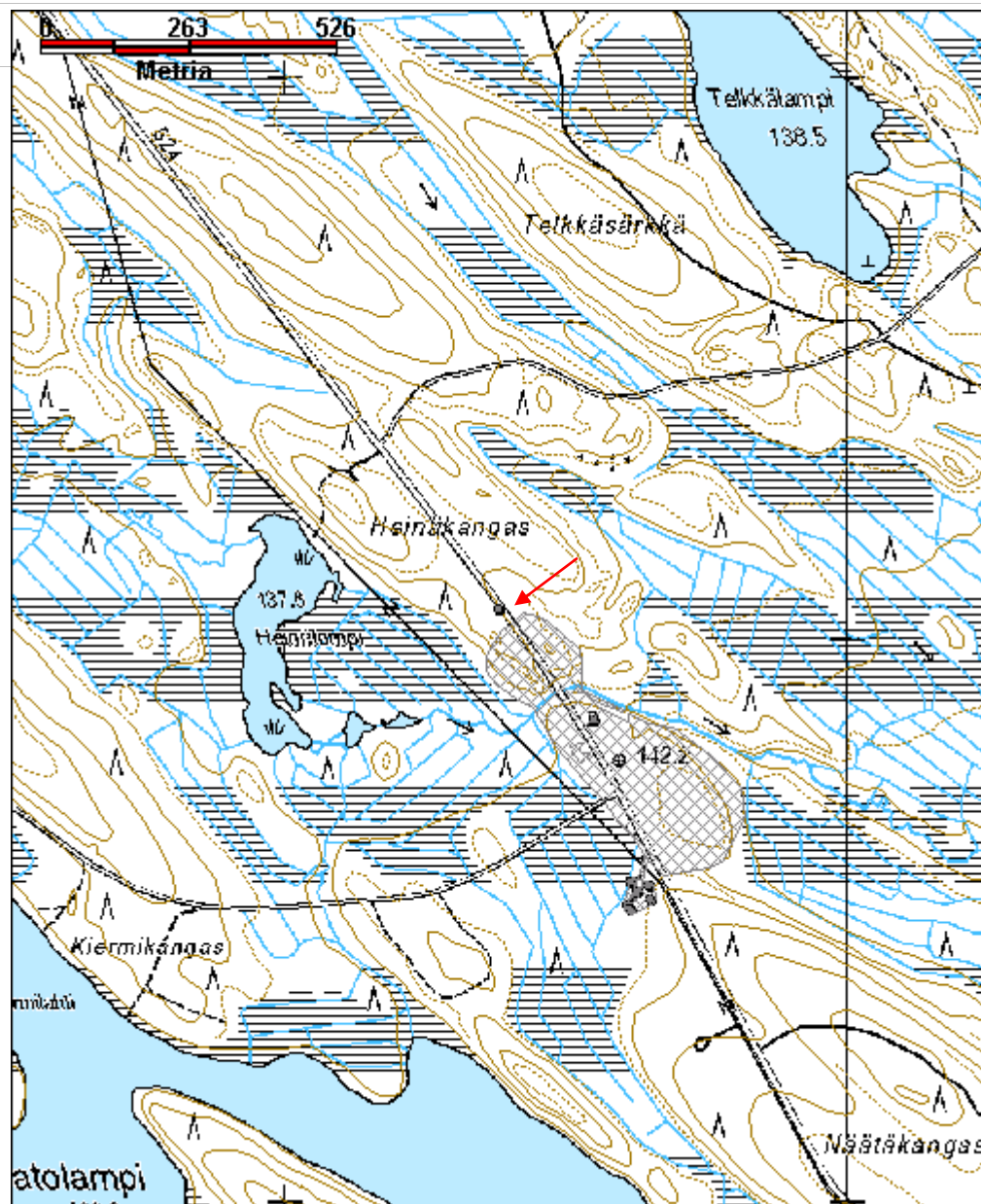
Tila: 3 Toteutettu Laji: 6 Suojeluarvojen tarkastus Tarkastusvuosi: 2013
Tarkastuspvm: 6.6.2013 Tarkastaja: I. Nieminen
Kuvaus: KMO kulttuuriperintöinventointi, Liekka 2013

Viranomais- rekisterinro:		Kunto:	3 Huono
Arvotus:	8 Muu suojeluarvo	Olotila:	2 Ei käytössä
Selitys:		Kohteen suojaus:	0 Ei määritelty
		Selitys:	
Ympäristön suojaus:	0 Ei määritelty		
Selitys:			



LIE065 Heinäkangas leimapuu, kuvattu kaakosta.

Kohdetyyppi:	9 Valmistuspaikat/työpaikat	Copyright:	© Metsähallitus 2008 © Maanmittauslaitos 1/MML/08
Koordinaatit:	X 7057053, Y 3644379, Z 145	Mittakaava:	1:10000



Heinäoja perkausvalli	MH-tunnus: 158976
------------------------------	------------------------------

Kohdetyyppi:	17 Kivi- ja maarakenteet	Haltija:	131 Metsätalous Itä-Suomi
Ajoitus:	7116 Uusi aika	Ylläpitäjä:	131 Metsätalous Itä-Suomi
Rakentamisvuosi:		Kunta:	422 LIEKSA
Lukumäärä:	1		

Koordinaattiselitys:		Geometria tuotettu:	4 Gps-mittaus, korjaamaton
Koordinaatit:	X 7056891, Y 3644560, Z 138	Löydöt:	

Taustatiedot

Kohde löytyi inventoinnissa. Kesäkuu 2013.

Ympäristön kuvaus

Koivua, leppää ja pajua kasvava kosteahko puronvierysmaa. Aluskasvillisuutena saniaisia, heinää, oravanmarjaa ja metsätähteä. Muutama pihlajakin siellä sun täällä. Luokka - 60. Eirakenteinen metsä.

Kohteen kuvaus

Liekka-Kuhmo -tien itäpuolella, tien ali menevän heinäojan lounaisrannalla, kaakko-luode -suunnassa oleva 90 m pitkä, 3 m leveä ja 1.5 m korkea suurehkoista luonnonkivistä koottu valli. Suurimmat kivet ovat arkkupakastimen kokoisia. Valli on ojan suuntainen.

Kohteen rajaus

Alue rajattu maastossa näkyvien jäänteiden mukaan.

Tulkinta

Heinäojaa on perattu uiton helpottamiseksi ja kiviaines on kasattu sen penkalle.

Lisätietoja

Toimenpiteet

Tarkastukset

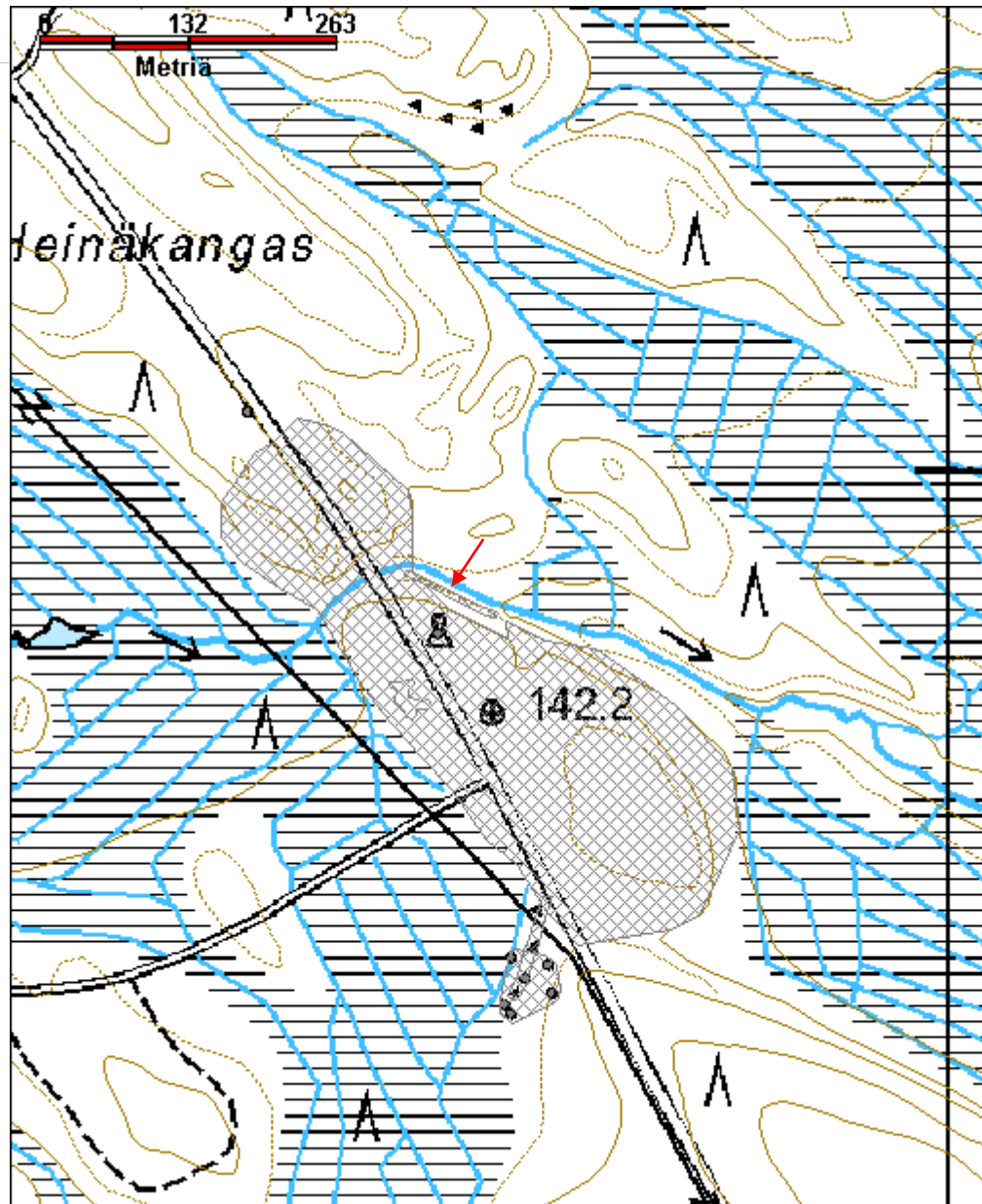
Tila: 3 Toteutettu Laji: 6 Suojeluarvojen tarkastus Tarkastusvuosi: 2013
Tarkastuspvm: 6.6.2013 Tarkastaja: I. Nieminen
Kuvaus: KMO kulttuuriperintöinventointi, Lieksa 2013

Viranomais- rekisterinro:		Kunto:	1 Hyvä
Arvotus:	8 Muu suojeluarvo	Olotila:	2 Ei käytössä
Selitys:		Kohteen suojaus:	0 Ei määritelty
Selitys:		Selitys:	
Ympäristön suojaus:	0 Ei määritelty		
Selitys:			



LIE064 Heinäoja perkausvalli, kuvattu luoteesta.

Kohdetyyppi:	17 Kivi- ja maarakenteet	Copyright:	© Metsähallitus 2008 © Maanmittauslaitos 1/MML/08
Koordinaatit:	X 7056891, Y 3644560, Z 138	Mittakaava:	1:5000



Hirvilahti hiilimiilu jäännös	MH-tunnus: 163597
--------------------------------------	-----------------------------

Kohdetyyppi:	9 Valmistuspaikat/työpaikat	Haltija:	131 Metsätalous Itä-Suomi
Ajoitus:	7118 Historiallinen aika	Ylläpitäjä:	131 Metsätalous Itä-Suomi
Rakentamisvuosi:		Kunta:	422 LIEKSA
Lukumäärä:			

Koordinaattiselitys:		Geometria tuotettu:	4 Gps-mittaus, korjaamaton
Koordinaatit:	X 7047573, Y 3652891, Z 120	Löydöt:	

Taustatiedot

Kohde löytyi inventoinnissa.

Ympäristön kuvaus

Sauvonjärven länsiranta, Nukkiniemen itäosa. Alueella kasvaa mäntymetsä, jonka kehitysluokka on 20. Aluskasvillisuutena alueella on sammalta ja puolukkaa. Lähellä vesirajaa kasvaa myös lehtipuita.

Kohteen kuvaus

Alueella on rannan suuntaisesti kolme hiilimiilua.

Eteläisin miilu sijaitsee koordinaattipisteessä 3652968, 7047505. Pyöreä, ympäristöstään noin 0.3 m korkeana kumpuna erottuva hiilimiilu, jonka halkaisija on noin 10 metriä. Miilusta kairatuss näytteessä noin 0. metriä paksu tummanharmaa, osittain hiilensekaisen hiekan kerros, jossa havaittavissa kevyt tervainen tuoksu

Keskimmäinen miilu sijaitsee koordinaattipisteessä 3652908, 7047564. Miilu on halkaisijaltaan noin 11.5 metrin kokoinen, ympäristöään noin 0.4 metriä korkeampi maakumpu. Miilua mitatessa harjoittelijan jalka upposi miilun keskelle polvea myöten. Miilussa mahdollisesti ollut tällä kohtaa keskisalko. Kairausnäytteessä tummanharmaata hiekkaa, jossa hieman hiiltä joukossa.

Pohjoisin miilu sijaitsee koordinaattipisteessä 3652819, 7047643. Miilu erottuu ympäristöstä epämääräisen muotoisena kohoumana. Alueelle tehdyissä kairauksissa hiilensekaista maata tuli noin 10 metrin halkaisijaltaan olevalla alueella kohouman ympärillä. Hiilen epämääräinen muoto johtuu mahdollisesti siitä, että sen rannanpuoleisen reunan yli on mahdollisesti ajettu metsäkoneella. Rantaterassilla erottuu heikko ajoura.

Kohteen rajaus

Alue rajautuu maastossa havaittujen jäännösten mukaan.

Tulkinta

Kolme ajoitukseltaan epäselvää hiilimiilua.

Lisätietoja

Toimenpiteet

Tarkastukset

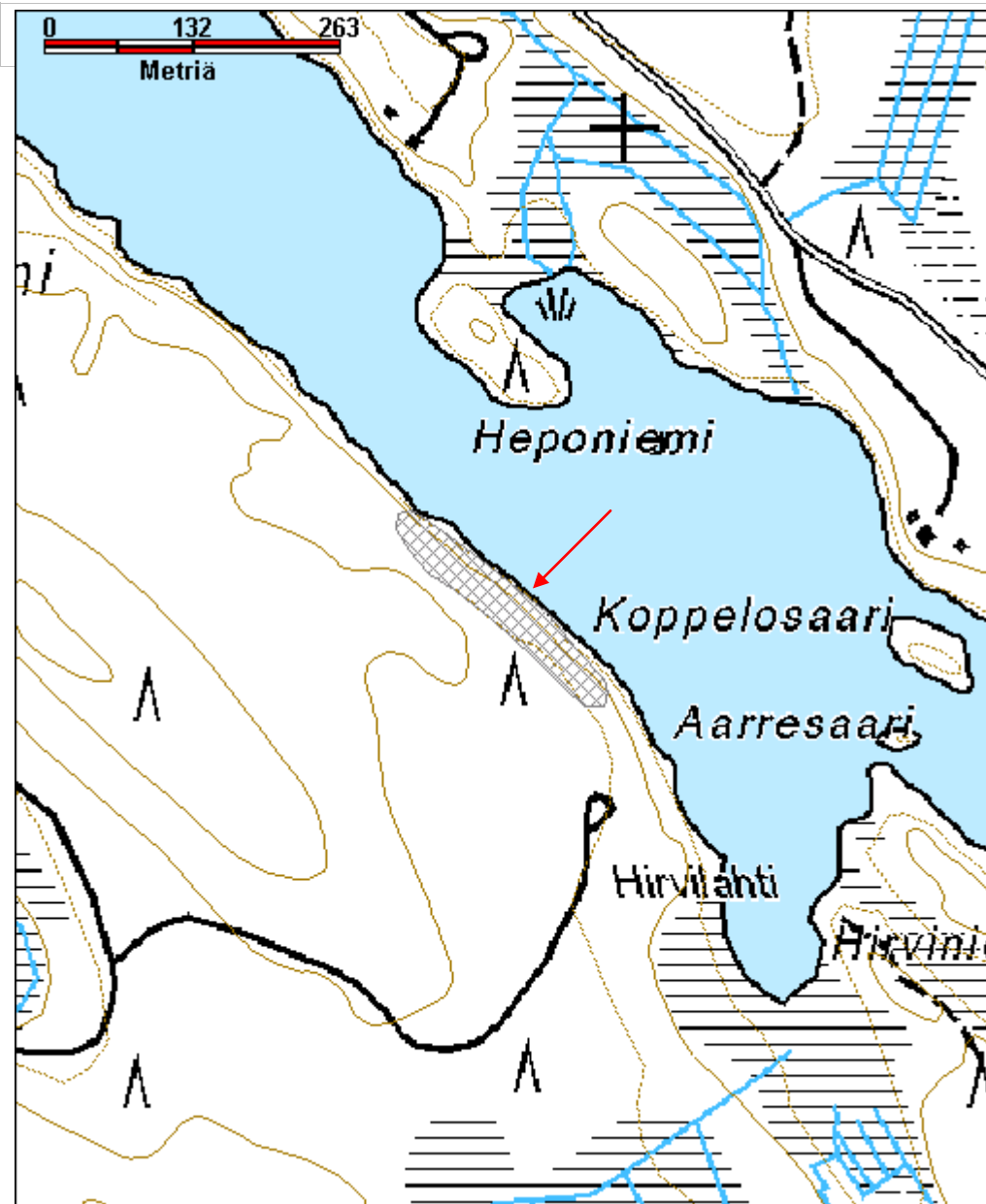
Viranomais- rekisterinro:		Kunto:	2 Keskinertainen
Arvotus:	3 Esitys mj-luokka II	Olotila:	2 Ei käytössä
Selitys:		Kohteen suojelu:	2 Muinaisjäännösrekisteri II
		Selitys:	

Ympäristön suojelu:	0 Ei määritelty
Selitys:	



LIE113 Hirvilahti harjoittelija Juuso Vattulaisen jalka upposi hiilimiilun 2 keskelle miilua mitattaessa, miilon keskellä on mahdollisesti ollut jonkunlainen masto. Kuvattu lounaasta.

Kohdetyyppi:	9 Valmistuspaikat/työpaikat	Copyright:	© <i>Metsähallitus</i> 2008 © <i>Maanmittauslaitos</i> 1/MML/08
Koordinaatit:	X 7047573, Y 3652891, Z 120	Mittakaava:	1:5000



Hirviniemi 4 hiilimiilu	MH-tunnus: 163498
--------------------------------	------------------------------

Kohdetyyppi:	9 Valmistuspaikat/työpaikat	Haltija:	131 Metsätalous Itä-Suomi
Ajoitus:	7199 Ajoitus epäselvä	Ylläpitäjä:	131 Metsätalous Itä-Suomi
Rakentamisvuosi:		Kunta:	422 LIEKSA
Lukumäärä:			

Koordinaattiselitys:		Geometria tuotettu:	4 Gps-mittaus, korjaamaton
Koordinaatit:	X 7033657, Y 3657543, Z 117	Löydöt:	

Taustatiedot

Muinaisjäännösrekisterin kohteen Hirviniemi 2 (1000004679) kohdekuvauksessa mainitaan lähistöllä oleva hiilimiilu. Miilusta on myös merkintä peruskartalla.

Ympäristön kuvaus

Pankajärven Hirviniemen itäpään eteläranta. Hiekkapohjainen mäntymetsä jossa aluskasvillisuutena sammalta, variksenmarjaa, mustikkaa, puolukka ja hieman jäkälää. Metsän kehitysluokka on 30.

Kohteen kuvaus

Kohteessa on halkaisijaltaan noin 11 metrin kokoinen pyöreä hiilimiilu, joka on noin 0.4 metriä ympäröivää maata korkeampi. Miilun ympärillä on 7 kuoppaa. Miilun eteläpuolitse kulkeva polku on kuluttanut miilun reunaa.

Kohteen rajaus

Kohde rajautuu pistemäisesti.

Tulkinta

Ajoitukseltaan epäselvä hiilimiilu.

Lisätietoja

Kohde mainitaan muinaisjäännösrekisterissä kohteen Hirviniemi 2 alakohteenä.

Toimenpiteet

Tarkastukset

Viranomaisrekisterinro:	Kunto:	1 Hyvä
	Olotila:	2 Ei käytössä

Arvotus:	3 Esitys mj-luokka II	Kohteen suojelu:	2 Muinaisjäännösrekisteri II
Selitys:		Selitys:	
Ympäristön suojelu:	0 Ei määritelty		
Selitys:			



LIE115 Hirviniemi 4 hiilimiilua dokumentoimassa harjoittelija Juuso Vattulainen.
Kuvattu luoteesta.

Kohdetyyppi:	9 Valmistuspaikat/työpaikat	Copyright:	© Metsähallitus 2008 © Maanmittauslaitos 1/MML/08
Koordinaatit:	X 7033657, Y 3657543, Z 117	Mittakaava:	1:5000



Ilvesvaara 2 tähystyslava jäännös	MH-tunnus: 164140
--	------------------------------

Kohdetyyppi:	99 Muu/määrittelemätön	Haltija:	131 Metsätalous Itä-Suomi
Ajoitus:	7116 Uusi aika	Ylläpitäjä:	131 Metsätalous Itä-Suomi
Rakentamisvuosi:		Kunta:	0
Lukumäärä:			

Koordinaattiselitys:		Geometria tuotettu:	4 Gps-mittaus, korjaamaton
Koordinaatit:	X 7062133, Y 3658758, Z 255	Löydöt:	

<i>Taustatiedot</i>
Kohde löytyi inventoinnissa.
<i>Ympäristön kuvaus</i>
Ilvesvaaran pohjoispuoli rajavyöhykkeellä. Alueella kasvaa havumetsää, aluskasvillisuutena sammalia, mustikkaa ja puolukkaa.
<i>Kohteen kuvaus</i>
Kaksihaaraiseen mäntyyn nojaavat vanhat tikkaat sekä tukipuut, joiden varassa on ollut noin seitsemän metrin korkeudessa noin 1 x 1.5 metrin kokoinen lava. Tukipuut jatkuvat vielä neljä metriä lavaa korkeammalle.
<i>Kohteen rajaus</i>
Kohde rajautuu pistemäisesti
<i>Tulkinta</i>
<i>Lisätietoja</i>

<i>Toimenpiteet</i>

<i>Tarkastukset</i>

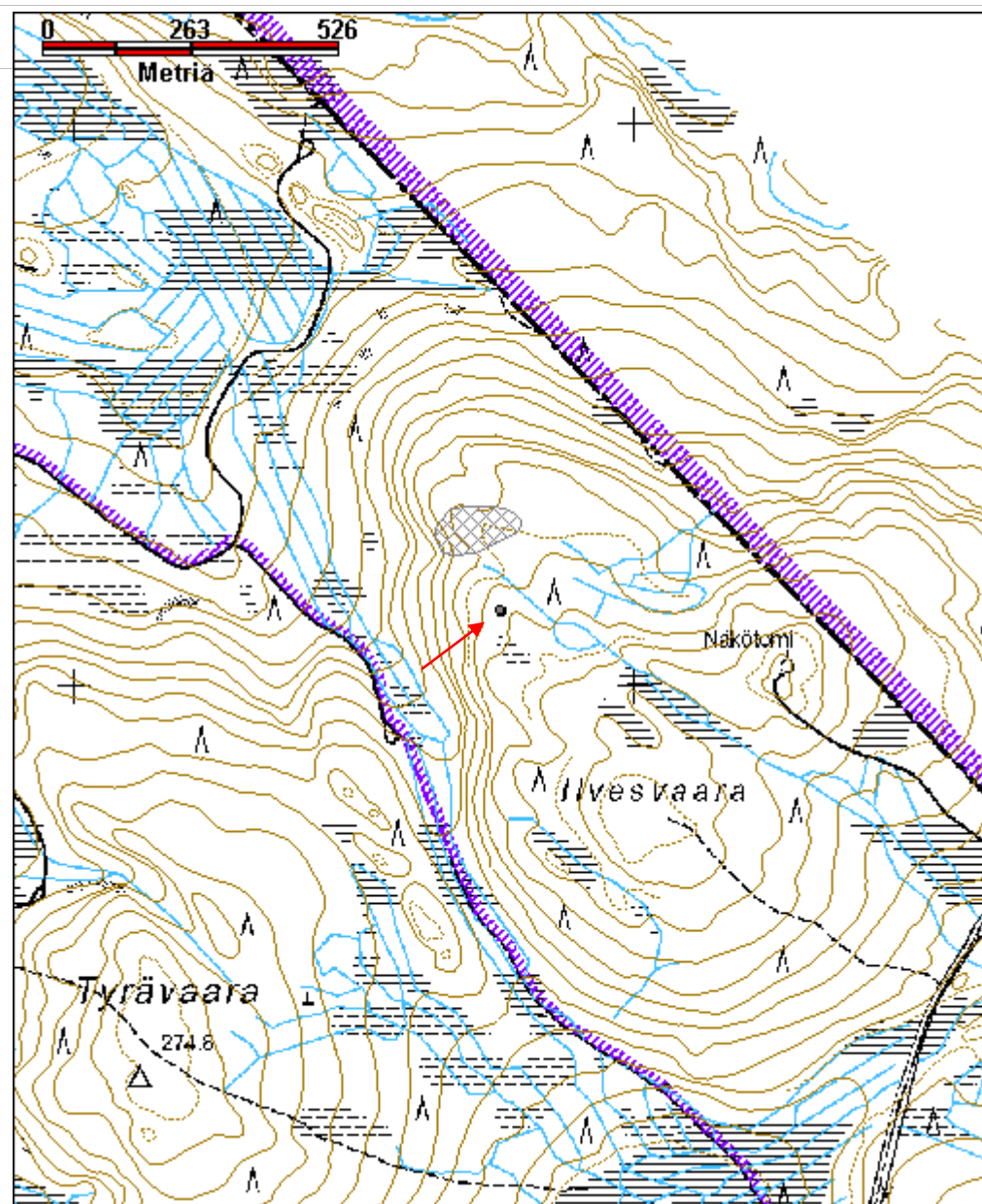
Viranomaisrekisterinro:		Kunto:	2 Keskinertainen
Arvotus:	8 Muu suojeuarvo	Olotila:	2 Ei käytössä
		Kohteen	9 Muu suojeuarvo

Selitys:	suojelu: Selitys:
Ympäristön suojelu:	0 Ei määritelty
Selitys:	



LIE101 Ilvesvaara 2 tähystyslava.

Kohdetyyppi:	99 Muu/määrittelemätön	Copyright:	© Metsähallitus 2008 © Maanmittauslaitos 1/MML/08
Koordinaatit:	X 7062133, Y 3658758, Z 255	Mittakaava:	1:10000



Ilvesvaara tila jäännös	MH-tunnus: 164139
--------------------------------	------------------------------

Kohdetyyppi:	1 Asuinpaikat	Haltija:	131 Metsätalous Itä-Suomi
Ajoitus:	7116 Uusi aika	Ylläpitäjä:	131 Metsätalous Itä-Suomi
Rakentamisvuosi:		Kunta:	422 LIEKSA
Lukumäärä:			

Koordinaattiselitys:		Geometria tuotettu:	4 Gps-mittaus, korjaamaton
Koordinaatit:	X 7062275, Y 3658717, Z 250	Löydöt:	

Taustatiedot

Sutigis-havainto.

Ympäristön kuvaus

Ilvesvaaran laen pohjoisosa, jossa kasvaa kuusimetsää, mustikkaa, sammalta, heinää ja pihlajia sekä koivuja. Metsän kehitysluokka on 30.

Kohteen kuvaus

Alueella on rakennusten jäännöksiä, kaivo ja viljelyröykkiöitä

Asuinrakennus X=3658735 Y=7062271 Kohteessa on 10.8 x 7.8 metrin kokoinen luode-kaakko-suuntainen rakennuksen jäännös, joka erottuu ympäristöstä noin metrin levyisen ja 0.6 metriä korkean kivivallin muodostamana kohoumana. Rakennuksen kaakkoispäädysässä on luonnonkivistä kylmämuurattu 3 x 3 metrin kokoinen uuni. Lattia-alalla on peltipurkkeja. Uunista itään rakennuksen ulkopuolella on matala 7.5 x 2.5 kokoinen kiveys.

Rakennus 2 X=3658697 Y=7062258 Kohteessa on 4 x 3.8 metrin kokoinen rakennuksen jäännös, jonka koillispäädysässä on halkaisijaltaan noin 2 metrin kokoinen kivikiuas, jonka korkeus on noin metrin.

Navetan kivijalka X=3658758 Y=7062290 Kohteessa on 17.5 x 8 metrin kokoinen kivrakenne, joka muodostuu maastossa selkeästi erottuvasta, noin 0.3 metrin levyisestä, 0.5 metriä korkeasta kivivallista, jonka seinävallit ovat noin kahden metrin levyiset. Rakenne on lähes luode-kaakko-suuntainen ja sen koillispuoleinen seinä on selkeästi vahvin, lounaispuolen seinälinja ei juurikaan erotu. Kyseessä on todennäköisesti navetan kivijalka.

Kaivo X=3658715 Y=7062281 Kohteessa on halkaisijaltaan noin 1.8 metrin kokoinen, lähes nelikulmainen kivetty kaivo. Kaivon syvyys on noin 0.6 metriä, eikä siinä ole vettä.

Rakennus jäännös 4 X=3658700 Y=7062309 Koordinaattien osoittamassa paikassa on hiiltynyttä puutavaraa, joka on todennäköisesti palaneen rakennuksen seinälinjaa.

Viljelyröykkiö 1. Koordinaattipisteessä X=3658671 Y=7062279 on noin 4 x 2.5 metrin kokoinen, metrin korkuinen, sammaleen ja vadelman peittämä viljelyröykkiö.

Viljelyröykkiö 2. Koordinaattipisteessä X=3658687 Y=7062310 on noin 2 x 2.5 metrin kokoinen, 0.6 metrin korkuinen sammaleen peittämistä kivistä muodostuva röykkiö.

Koordinaattipisteessä X=3658704 Y=7062246 on maakuoppa 1. Kuoppa on koillinen-lounas-suuntainen, 3 x 1.5 metrin kokoinen, noin metrin syvyinen kuoppa, jonka lounaspuolella on tasaiselle maalle noouseja kaivanto. Kyseessä on todennäköisesti kellari sisääntulokäytävineen.

Koordinaattipisteessä X=3658667 Y=7062255 on maakuoppa 2. Kohteessa on 2.5 x 3.5 metrin kokoinen kuoppa, jonka länsipuolella on pitkänomainen matala kaivanto, mahdollisesti sisääntuloväylä kellariin.

Koordinaattipisteessä X=3658662 Y=7062267 on maakuoppa 3. Kohteessa on 2.5 x 3.5 metrin kokoinen kuoppa, jonka länsipuolella on sisääntuloväylä.

Koordinaattipisteessä X=3658661 Y=7062274 on maakuoppa 4. Kohteessa on 2.5 x 3.5 metrin kokoinen kuoppa, jonka länsipuolella on sisääntuloväylä.

Koordinaattipisteessä X=3658722 Y=7062308 on maakuoppa 5, joka on alarinteeseen kohti pohjoista kaivettu noin 4 x 23 metrin kokoinen, metrin syvyinen maakuoppa.

Kohteen rajaus

Alue rajautuu maastossa havaittujen jäännösten mukaan.

Tulkinta

Vanhan maatilan jäännös.

Lisätietoja

Toimenpiteet

Tarkastukset

**Viranomais-
rekisterinro:**

Kunto: 2 Keskinertainen

Olotila: 2 Ei käytössä

Arvotus: 8 Muu suojeluarvo

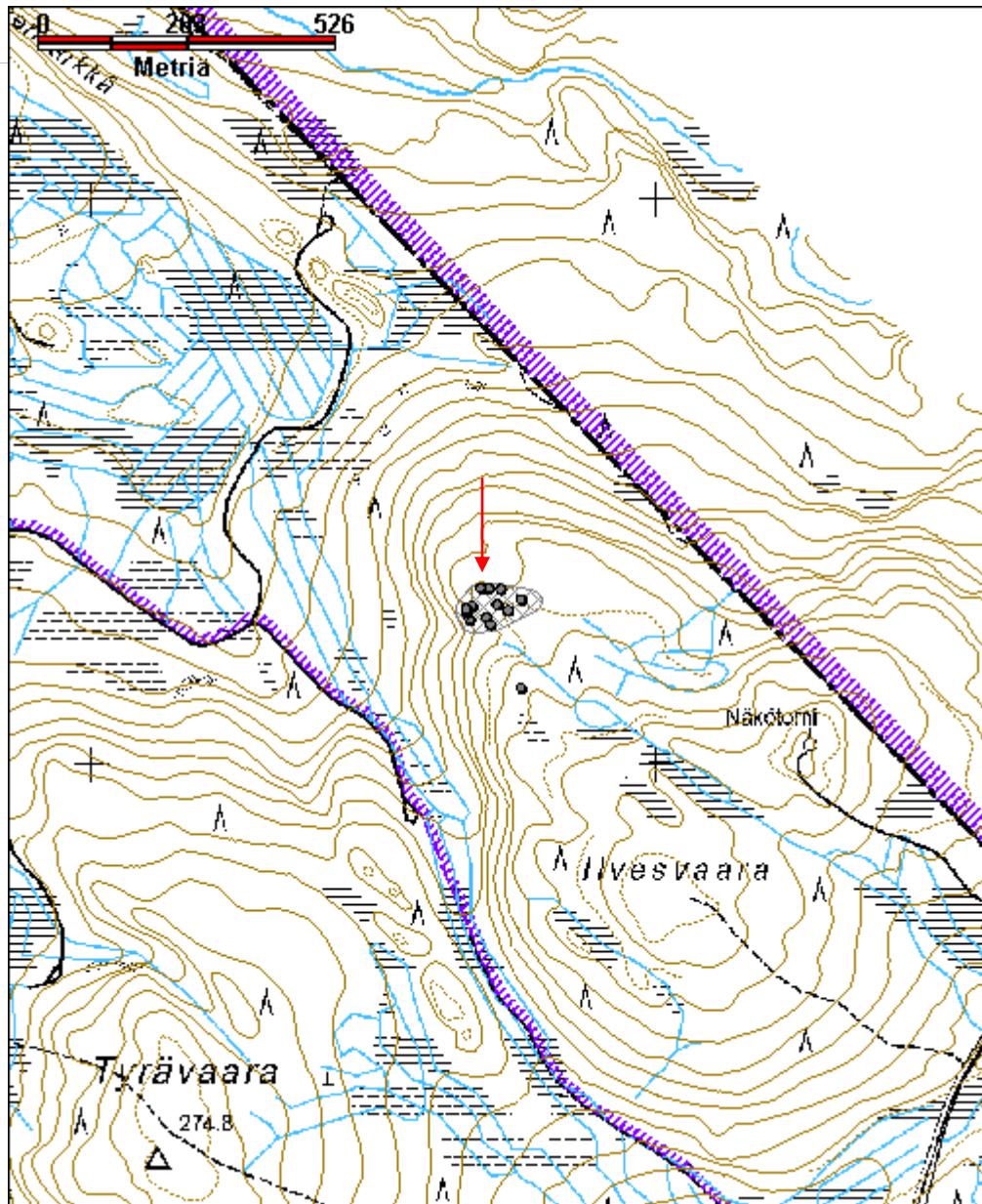
Kohteen 9 Muu suojeluarvo

Selitys:	suojelu:
Selitys:	Selitys:
Ympäristön suojelu:	0 Ei määritelty
Selitys:	



LIE100 Ilvesvaara navetta jäännös.

Kohdetyyppi:	1 Asuinpaikat	Copyright:	© Metsähallitus 2008 © Maanmittauslaitos 1/MML/08
Koordinaatit:	X 7062275, Y 3658717, Z 250	Mittakaava:	1:10000



Jokipolvi 2 leimapuu	MH-tunnus: 159208
-----------------------------	------------------------------

Kohdetyyppi:	9 Valmistuspaikat/työpaikat	Haltija:	131 Metsätalous Itä-Suomi
Ajoitus:	7116 Uusi aika	Ylläpitäjä:	131 Metsätalous Itä-Suomi
Rakentamisvuosi:		Kunta:	422 LIEKSA
Lukumäärä:	1		

Koordinaattiselitys:		Geometria tuotettu:	4 Gps-mittaus, korjaamaton
Koordinaatit:	X 7064748, Y 3653854, Z 140	Löydöt:	

Taustatiedot

Kohde löytyi inventoinnissa

Ympäristön kuvaus

Valamanjoen soinen länsiranta, jossa kasvaa mäntyä, koivua ja katajaa. Aluskasvillisuutena suopursua, juolukkaa ja tupasvillaa.

Kohteen kuvaus

Kohteessa on yksittäinen ympäristöstä selkeästi erottuva kelopuu, jonka itäpuolella, noin 1.6 metrin korkeudella on noin 18 x 5 cm kokoinen pilkka, jossa on kuusisakaraisen tähden muotoinen leima.

Kohteen rajaus

Kohde rajautuu pistemäisesti

Tulkinta

Enso-Gutzeitin leimapuu.

Lisätietoja

Toimenpiteet

Tarkastukset

Tila: 3 Toteutettu Laji: 6 Suojeluarvojen tarkastus Tarkastusvuosi: 2013
Tarkastuspvm: 12.6.2013 Tarkastaja: I. Nieminen
Kuvaus: KMO kulttuuriperintöinventointi, Lieksa 2013

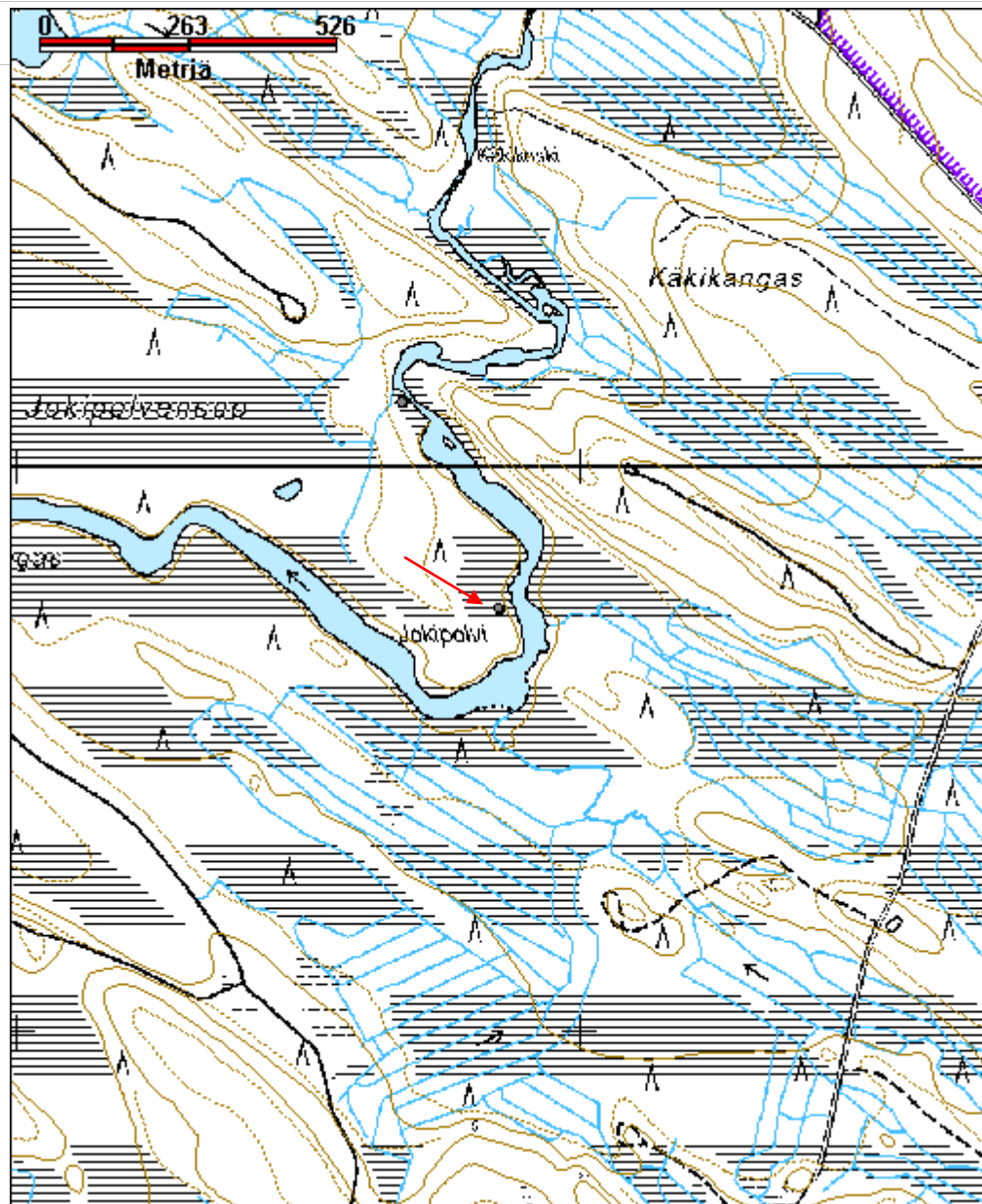
Viranomaisrekisterinro:	Kunto:	1 Hyvä
--------------------------------	---------------	--------

Arvotus:	8 Muu suojeluarvo	Olotila:	2 Ei käytössä
Selitys:		Kohteen suojelu:	9 Muu suojeluarvo
Selitys:		Selitys:	
Ympäristön suojelu:	0 Ei määritelty		
Selitys:			



LIE084 Jokipolvi 2 Enso-Gutzeitin tähtileima.

Kohdetyyppi:	9 Valmistuspaikat/työpaikat	Copyright:	© Metsähallitus 2008 © Maanmittauslaitos 1/MML/08
Koordinaatit:	X 7064748, Y 3653854, Z 140	Mittakaava:	1:10000



Jokipolvi niitty lato jäännös	MH-tunnus: 159204
--------------------------------------	------------------------------

Kohdetyyppi:	9 Valmistuspaikat/työpaikat	Haltija:	131 Metsätalous Itä-Suomi
Ajoitus:	7116 Uusi aika	Ylläpitäjä:	131 Metsätalous Itä-Suomi
Rakentamisvuosi:		Kunta:	422 LIEKSA
Lukumäärä:			

Koordinaattiselitys:		Geometria tuotettu:	4 Gps-mittaus, korjaamaton
Koordinaatit:	X 7065114, Y 3653682, Z 142	Löydöt:	

Taustatiedot

Sutigis-havainto.

Ympäristön kuvaus

Valamanjoen niittyinen länsiranta. Alueella kasvaa heinää, mesimarjaa, oravanmarjaa ja kieloa, sekä muutama nuori mänty, koivu ja paju. Jokiuoman ranta on kivikkoinen. Kehitysluokka 0.

Kohteen kuvaus

Joen rannassa on 4.2 x 3.2 metrin kokoinen niitylato jäännös. Rakennuksen seinälinjat ovat väli-ilmansuuntien mukaiset, pitkä sivu on joen suuntainen. Rakennuksen nurkat ovat koirankaulaliitoksella salvotut, hirret sahalla ja kirveellä katkotut. Rakennuksen luoteispäädyssä on jäljellä 8 hirsikertaa, joiden päällä lepää kurkihirsi. Kurkihirren ja lounaisseinän päällä on puutavaraa, joka on muodostanut rakennuksen lautakaton. Rakenteessa on nauloja ja ruuveja. Hirret on sisäpuolelta numeroitu kaiverretuin pystyviivoin. Lato on luultavasti siirretty paikalle muualta. Rakennuksen oviaukko on ollut lounaaseen. Päätykolmion ylimmän puun sisäpuolella on heikosti erottuvaa kaiverrusta. Kirjaimet P O ja P A I. Kaiverrus on mahdollisesti rakennusta paljon nuorempi.

Kohteen rajaus

Kohde rajautuu pistemäisesti.

Tulkinta

Vanhan niitylato raunio. Viereisen joen latoonpuoleinen ranta näyttää siltä, että sitä on käytetty niittyheinän ja -kasvien keräämiseen aikaisemmin.

Lisätietoja

Toimenpiteet

TarkastuksetTila: 3 Toteutettu
2013

Laji: 6 Suojeluarvojen tarkastus

Tarkastusvuosi:

Tarkastuspvm: 12.6.2013 Tarkastaja: I. Nieminen

Kuvaus: KMO kulttuuriperintöinventointi, Lieksa 2013

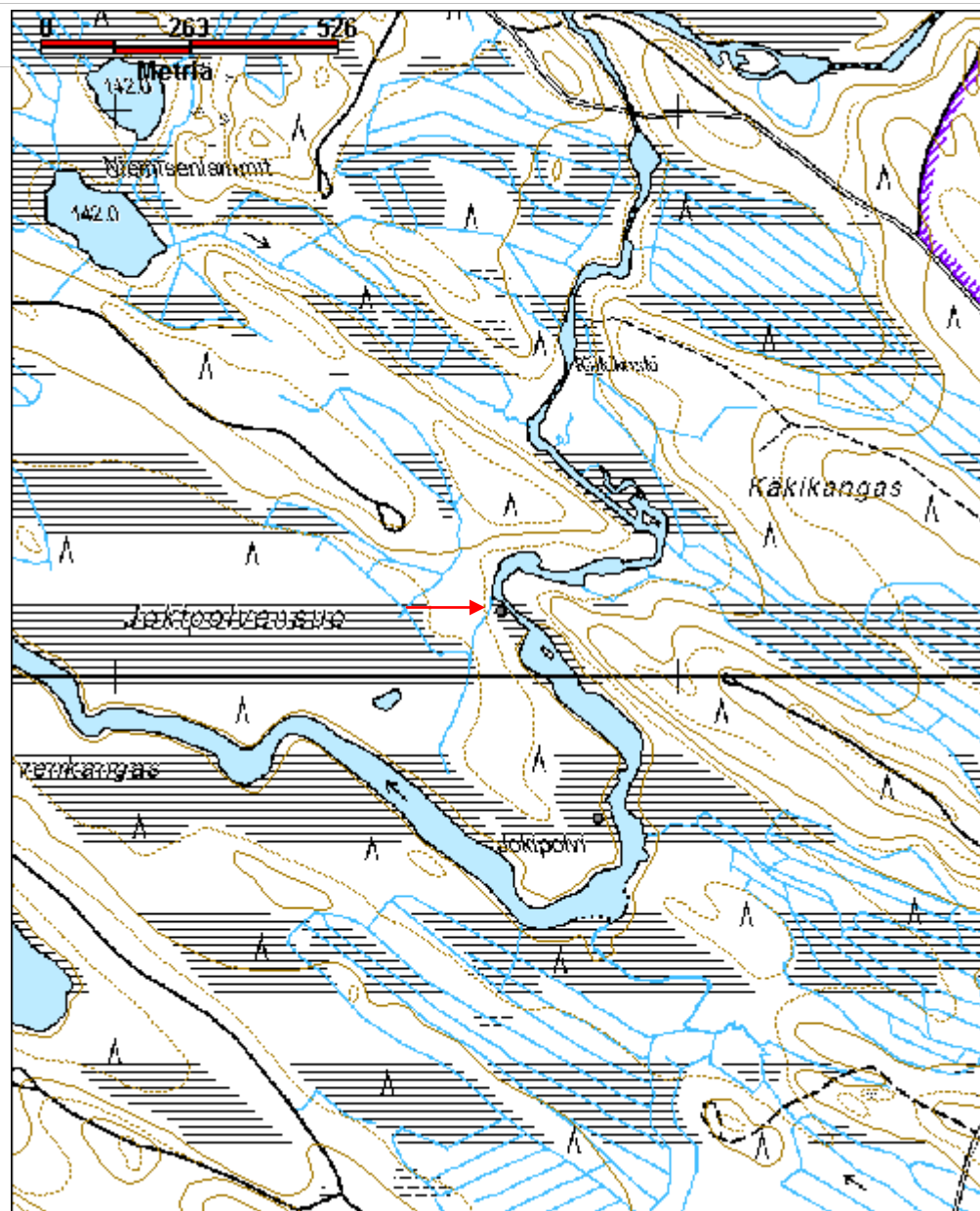
**Viranomais-
rekisterinro:****Kunto:** 2 Kesinkertainen**Olotila:** 2 Ei käytössä**Arvotus:** 8 Muu suojeluarvo**Kohteen
suojelu:** 9 Muu suojeluarvo**Selitys:****Selitys:****Ympäristön
suojelu:**

0 Ei määritelty

Selitys:

LIE083 Metsuri Markku Oinonen Jokipolven niittyladon jäännöksen äärellä. Kuvattu lounaasta.

Kohdetyyppi:	9 Valmistuspaikat/työpaikat	Copyright:	© <i>Metsähallitus</i> 2008 © <i>Maanmittauslaitos</i> 1/MML/08
Koordinaatit:	X 7065114, Y 3653682, Z 142	Mittakaava:	1:10000



Jynkänsärkkä rakennus jäännös	MH-tunnus: 164531
--------------------------------------	------------------------------

Kohdetyyppi:	1 Asuinpaikat	Haltija:	131 Metsätalous Itä-Suomi
Ajoitus:	7116 Uusi aika	Ylläpitäjä:	131 Metsätalous Itä-Suomi
Rakentamisvuosi:		Kunta:	422 LIEKSA
Lukumäärä:			

Koordinaattiselitys:		Geometria tuotettu:	4 Gps-mittaus, korjaamaton
Koordinaatit:	X 7053763, Y 3655088, Z 130	Löydöt:	

Taustatiedot

Sutigis-havainto.

Ympäristön kuvaus

Pesonpuron itäranta, Karhunpolku-nimisen reitin länsipuoli, polku kulkee noin 2 metrin päässä rakennuksen seinälinjasta. Alueella kasvaa mäntymetsää, jossa aluskasvillisuutena sammalta, puolukkaa ja mustikkaa. Metsän kehitysluokka on 30.

Kohteen kuvaus

Kohteessa on suorakaiteenmuotoinen, noin 8 x 5.5 metrinkokoinen rakennuksen raunio, jonka seinälinjat erottuvat ympäristöstä noin 0.4 metriä korkeina kohoumina. Rakennus on lähes itä-länsi-suuntainen. Rakennuksessa on kiukaat sekä luoteis- että kaakkoisurkassa. Kiukaat ovat halkaisijaltaan noin 1.5 metrin kokoiset ja noin 0.7 metriä korkeat. Rakennuksen keskellä on poikittain puu, joka on ehkä ollut tilan kahteen osaan jakava seinälinja.

Kohteen rajaus

Kohde rajautuu pistemäisesti.

Tulkinta

Mahdollisesti vanha kämpän jäännös.

Lisätietoja

Toimenpiteet

Tarkastukset

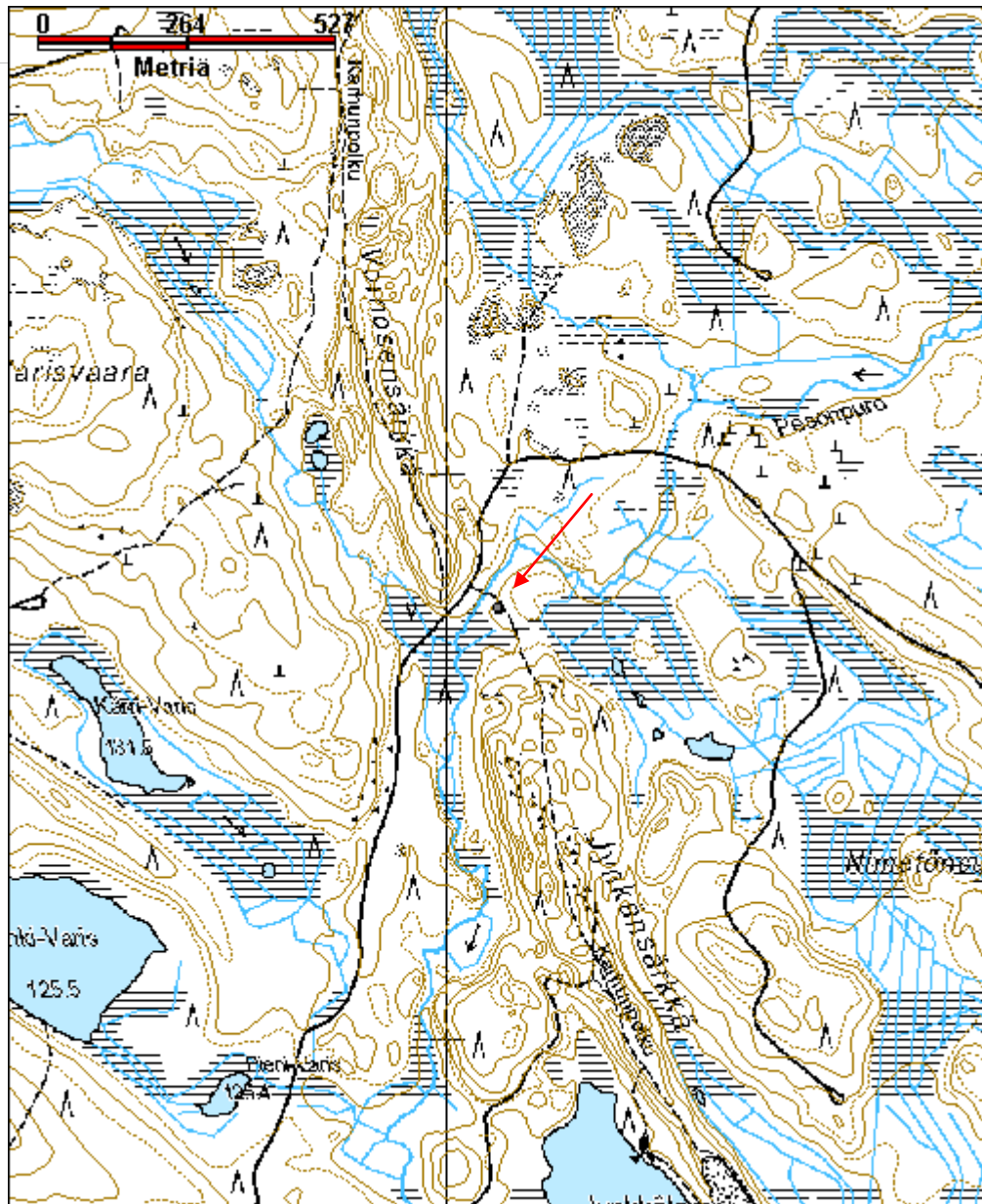
Viranomais-	Kunto:	2 Kesinkertainen
--------------------	---------------	------------------

rekisterinro:		Olotila:	2 Ei käytössä
Arvotus:	8 Muu suojeluarvo	Kohteen suojelu:	9 Muu suojeluarvo
Selitys:		Selitys:	
Ympäristön suojelu:	0 Ei määritelty		
Selitys:			



LIE175 Jynkänsärkkä rakennus jäännös.

Kohdetyyppi:	1 Asuinpaikat	Copyright:	© Metsähallitus 2008 © Maanmittauslaitos 1/MML/08
Koordinaatit:	X 7053763, Y 3655088, Z 130	Mittakaava:	1:10000



Kaislalampi leimapuu jäännös	MH-tunnus: 159212
-------------------------------------	------------------------------

Kohdetyyppi:	9 Valmistuspaikat/työpaikat	Haltija:	131 Metsätalous Itä-Suomi
Ajoitus:	7116 Uusi aika	Ylläpitäjä:	131 Metsätalous Itä-Suomi
Rakentamisvuosi:		Kunta:	422 LIEKSA
Lukumäärä:	1		

Koordinaattiselitys:		Geometria tuotettu:	4 Gps-mittaus, korjaamaton
Koordinaatit:	X 7071326, Y 3649953, Z 160	Löydöt:	

Taustatiedot

Kohde löytyi inventoinnissa.

Ympäristön kuvaus

Kaislalammen koillispuolinen luode-kaakko -suuntainen hiekkaharju, jossa kasvaa mäntymetsää, jossa aluskasvillisuutena puolukkaa ja mustikkaa. Metsän kehitysluokka on 30. Kohde sijaitsee rajavyöhykkeellä.

Kohteen kuvaus

Kohteessa on elävä mänty, jonka kaakkoispuolella 1.5 m korkeudella on 20 x 5 cm kokoinen pilkka, johon on lyöty Metsähallituksen kruunuleima.

Kohteen rajaus

Kohde rajautuu pistemäisesti.

Tulkinta

Metsähallituksen vanha leimapuu.

Lisätietoja

Toimenpiteet

Tarkastukset

Tila: 3 Toteutettu Laji: 6 Suojeluarvojen tarkastus Tarkastusvuosi: 2013
Tarkastuspvm: 13.6.2013 Tarkastaja: I. Nieminen
Kuvaus: KMO kulttuuriperintöinventointi, Lieksa 2013

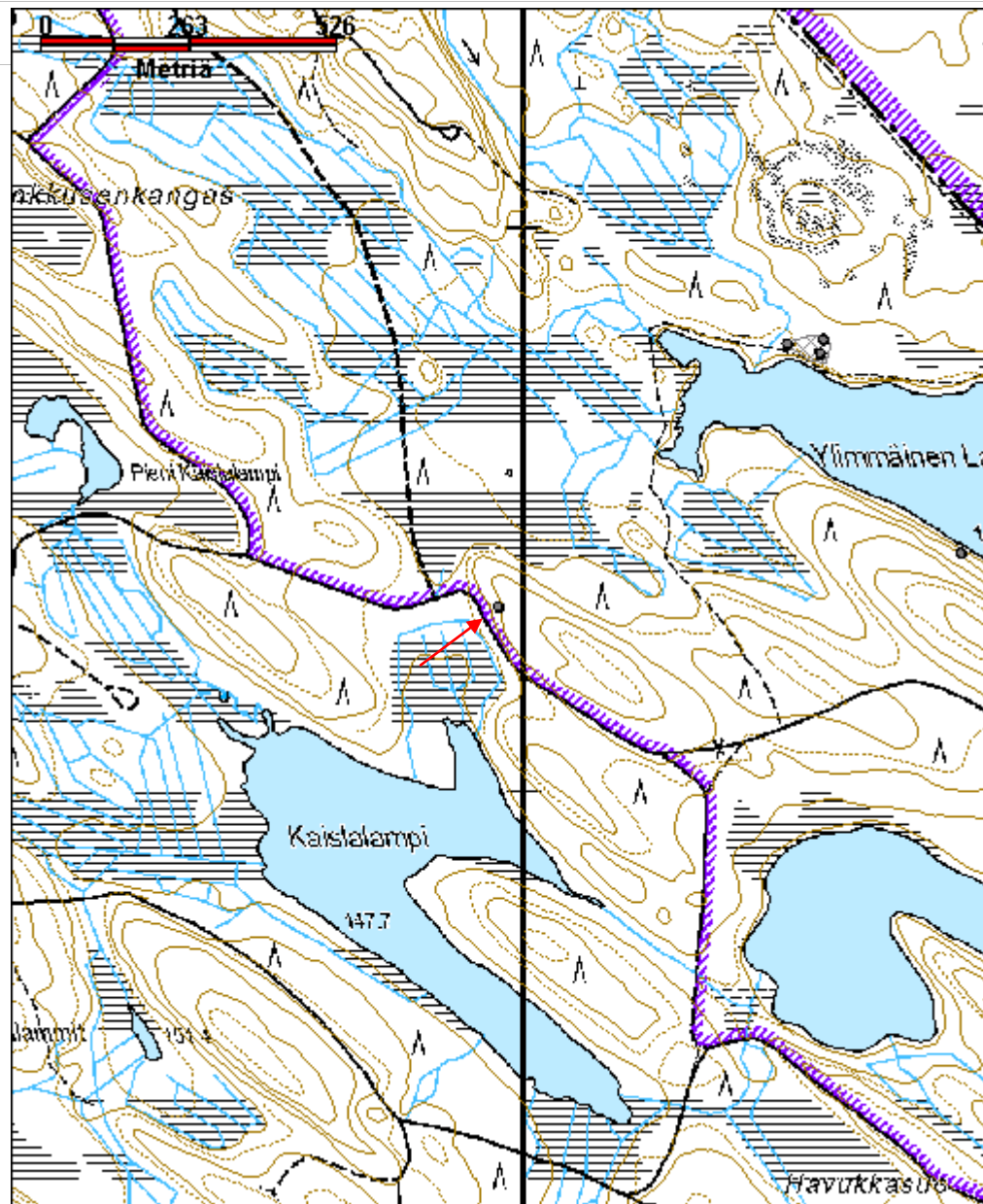
Viranomaisrekisterinro:	Kunto:	1 Hyvä
--------------------------------	---------------	--------

Arvotus:	8 Muu suojeluarvo	Olotila:	2 Ei käytössä
Selitys:		Kohteen suojelu:	9 Muu suojeluarvo
Selitys:		Selitys:	
Ympäristön suojelu:	0 Ei määritelty		
Selitys:			



LIE085 Kaislalampi leimapuu kuvattu kaakosta.

Kohdetyyppi:	9 Valmistuspaikat/työpaikat	Copyright:	© <i>Metsähallitus</i> 2008 © <i>Maanmittauslaitos</i> 1/MML/08
Koordinaatit:	X 7071326, Y 3649953, Z 160	Mittakaava:	1:10000



Kakkinen savottakämpä jäännös	MH-tunnus: 159077
--------------------------------------	------------------------------

Kohdetyyppi:	9 Valmistuspaikat/työpaikat	Haltija:	131 Metsätalous Itä-Suomi
Ajoitus:	7116 Uusi aika	Ylläpitäjä:	131 Metsätalous Itä-Suomi
Rakentamisvuosi:		Kunta:	422 LIEKSA
Lukumäärä:	1		

Koordinaattiselitys:		Geometria tuotettu:	4 Gps-mittaus, korjaamaton
Koordinaatit:	X 7064606, Y 3645167, Z 128	Löydöt:	

Taustatiedot

Sutigis-havainto.

Ympäristön kuvaus

Jongunjen länsiranta jossa kasvaa mäntyjä, kuusia ja koivuja kasvava sekametsä, jossa aluskasvillisuutena mustikkaa ja sammalta. Alueen länsipuolella on kosteikkoalue.

Metsän kehitysluokka on 40.

Kohteen kuvaus

Kohteessa on suorakaiteenmuotoinen, 5.5 x 8 m kokoinen rakennuksen jäännös, jonka pitkä sivu on itä-länsi -suuntainen. Halkaisijaltaan 2 metrin kokoinen, 0.9 metriä korkea kiuas on rakennuksen koillisnurkassa. Raunion itäpuolella on maakuoppa, josta on todennäköisesti otettu ainesta rakennuksen maapenkkaan. Rakennuksen poikki poikittaissuunnassa kulkee väliseinä. Hirret ovat sahalla katkottuja. kohde erottuu ympäristöstä kuntan peittäminä seinälinjoina.

Kohteen rajaus

Kohde rajautuu pistemäisesti.

Tulkinta

Vanhan savottakämpän jäännös.

Lisätietoja

Toimenpiteet

Tarkastukset

Tila: 3 Toteutettu
2013

Laji: 6 Suojeluarvojen tarkastus

Tarkastusvuosi:

Tarkastuspvm: 11.6.2013 Tarkastaja: I. Nieminen
 Kuvaus: KMO kulttuuriperintöinventointi, Lieksa 2013

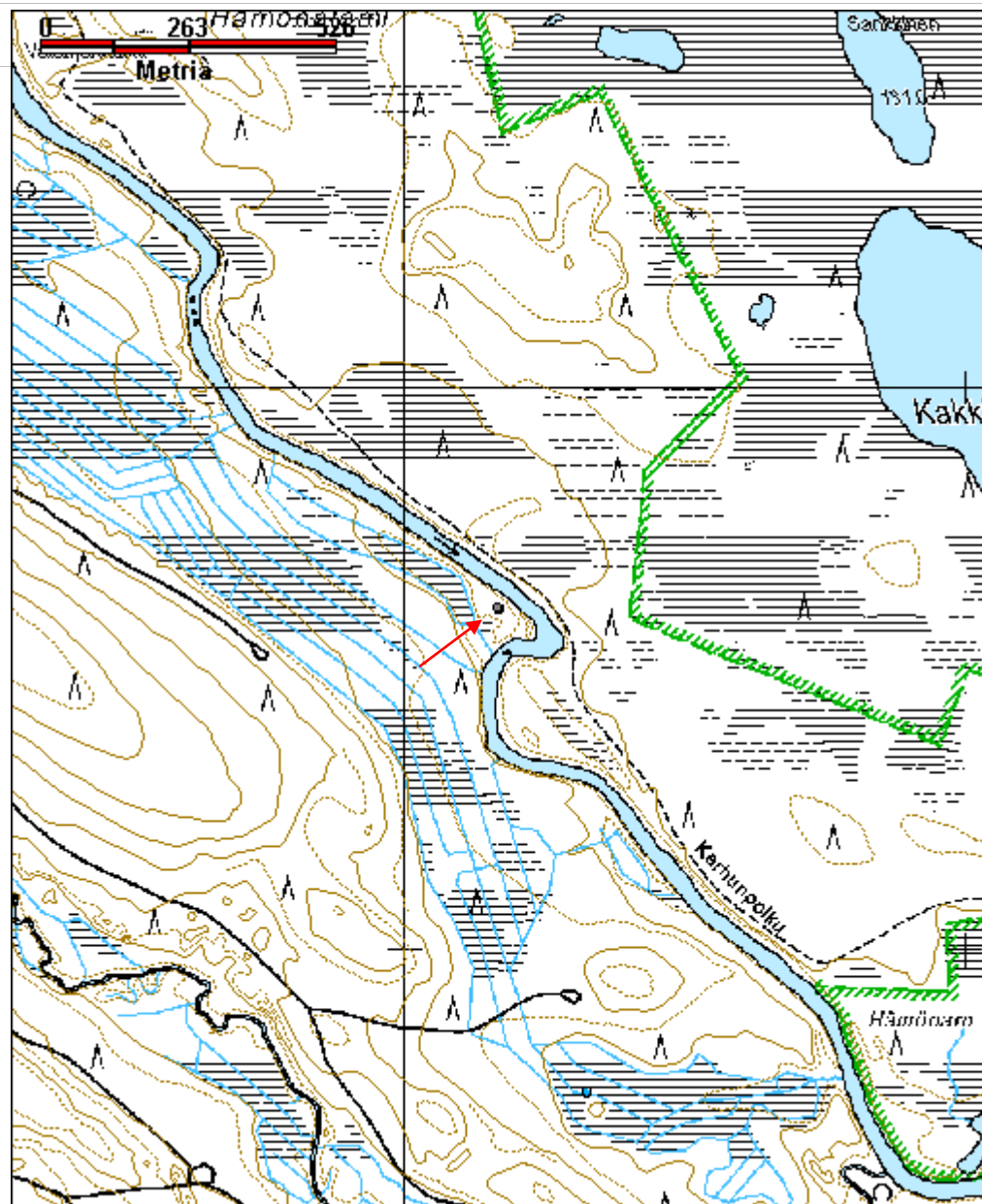
Viranomais- rekisterinro:		Kunto:	2 Keskinertainen
Arvotus:	8 Muu suojeluarvo	Olotila:	2 Ei käytössä
Selitys:		Kohteen suojaus:	9 Muu suojeluarvo
		Selitys:	

Ympäristön suojaus:	0 Ei määritelty
Selitys:	



LIE076 Kakkinen Metsuri Markku Oinonen ja harjoittelija Juuso Vattulainen mittaamassa kämpän jäännöksen seinälinjaa.

Kohdetyyppi:	9 Valmistuspaikat/työpaikat	Copyright:	© Metsähallitus 2008 © Maanmittauslaitos 1/MML/08
Koordinaatit:	X 7064606, Y 3645167, Z 128	Mittakaava:	1:10000



Kalliojärven kämpä jäännös	MH-tunnus: 163473
-----------------------------------	------------------------------

Kohdetyyppi:	1 Asuinpaikat	Haltija:	131 Metsätalous Itä-Suomi
Ajoitus:	7116 Uusi aika	Ylläpitäjä:	131 Metsätalous Itä-Suomi
Rakentamisvuosi:		Kunta:	422 LIEKSA
Lukumäärä:			

Koordinaattiselitys:		Geometria tuotettu:	4 Gps-mittaus, korjaamaton
Koordinaatit:	X 7053449, Y 3667641, Z 172	Löydöt:	

Taustatiedot

Esko Kuitusen ja Reijo Kortelaisen tiedonannot.

Ympäristön kuvaus

Rajavyöhykkeellä sijaitsevan Kalliojärven kosteikkoinen pohjoisranta. Rajavartijoiden polku kiertää lammen pohjoispuolitse. Alueella on mäntyä, koivua ja kuusta kasvava sekametsä, jossa on aluskasvillisuutena puolukkaa, mustikkaa ja sammalta. Metsän kehitysluokka on 60.

Kohteen kuvaus

Kohteessa on savottakämpän jäännös, johon kuuluu kolme rakennusta.

Rakennus 1 (reiskapiste 163468, koordinaatit 3667604, 7053478) Kohteessa on 14 x 7.5 m kokoinen rakennus jäännös, jonka pitkä sivu on järven suuntainen. Rakennuksen puolivälissä on ilmeisesti sijainnut väliseinä. Hirsien päät ovat sahalla ja kirveellä katkottuja. Oviaukko on todennäköisesti sijainnut pohjoisseinän itäreunassa. Rakennuksessa ei havaittu kiuasta.

Rakennus 2 (reiskapiste 163469, koordinaatit 3667651, 7053443) Kohteessa on 18 x 7.5 metrin kokoinen rakennuksen jäännös, jonka pitkä sivu on kohti järveä. Rakennuksen lattia-alalla on kuoppia. Rakennuksen luoteiskulmassa on mahdollisesti ollut jonkunlainen lisäosa, jonka seinälinja kulkee noin 2 metrin päässä rakennuksen seinälinjasta heikkona kohoumana kunnassa. Myös rakennuksen pohjoispuolella on kuoppia. Niistä on mahdollisesti otettu ainesta maapenkoihin.

Rakennus 3 (reiskapiste 163471, koordinaatit 3667681, 7053417) Kalliojärven rannassa noin 5 x 5 metrin alueella kasvaa ympäristöä huomattavasti tiheämmin koivuja ja kuusia. Tiheämpi puusto jatkuu vesirajaan saakka, mutta kostean ja epätasaisen pohjan vuoksi alue jätettiin pois rakennuksen alaa arvioitaessa. Tiheäkasvuisen alan kaakkoisnurkassa on halkaisijaltaan 1,5 metrin kokoinen kiuas, jonka korkeus on noin 0,5 metriä. Rannassa kunnan alla on mahdollinen laiturin alkukiveys. Noin 2 metrin päässä rakennuksen pohjoispuolella lähellä kulmia on kaksi maakuoppaa. Rakennuksen keskelle tehtiin kairaus, josta paljastui noin 10

senttimetrin paksuinen hiilikerros. Rakennus on todennäköisesti palanut tai poltettu.

Kohteen rajaus

Kohde rajautuu maastossa havaittujen jäännösten mukaan.

Tulkinta

Vanha savottakämpä, talli ja sauna.

Lisätietoja

Jatkosodan aikaan "Koposen komppania" on kulkenut alueen läpi ja yöpynyt kämpällä. Sodan jälkeen on kerrottu alueelta löytyneen hevosen nahkasatula (R. Kortelaisen tiedonanto). Esko Kuitusen mukaan alueella on neljä rakennuksen jäännöstä, maastokäynnillä niistä kuitenkin havaittiin vain kolme.

Toimenpiteet

Tarkastukset

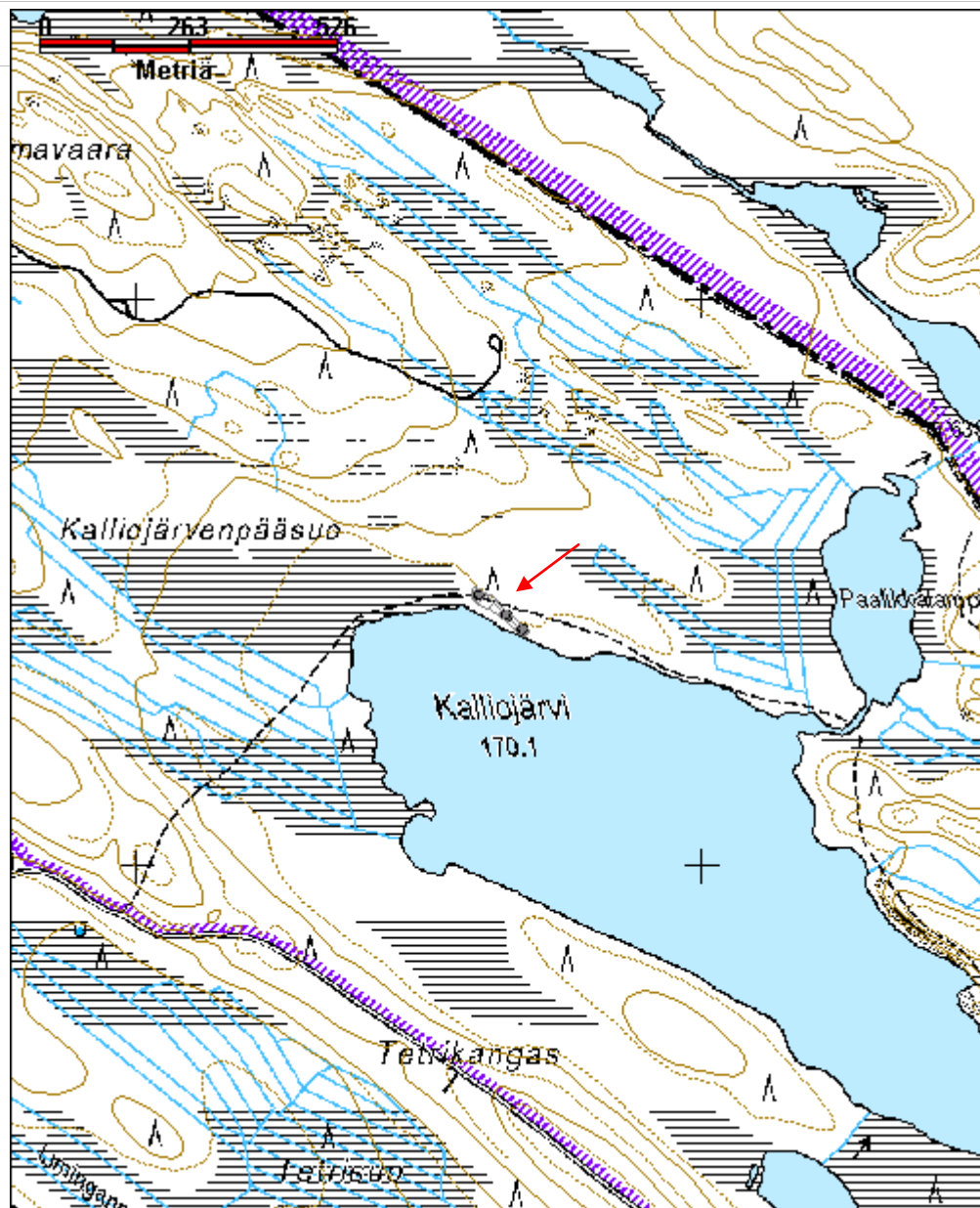
Viranomais- rekisterinro:		Kunto:	2 Keskinertainen
Arvotus:	8 Muu suojeluarvo	Olutila:	2 Ei käytössä
Selitys:		Kohteen suojelu:	99 Ei suojeluarvoa
		Selitys:	

Ympäristön suojelu:	0 Ei määritelty
Selitys:	



LIE160 Kalliojärvi kämppä, rakennus 1 seinälinjat erottuvat heikkoina kohoumina.
Kuvattu pohjoisesta.

Kohdetyyppi:	1 Asuinpaikat	Copyright:	© Metsähallitus 2008 © Maanmittauslaitos 1/MML/08
Koordinaatit:	X 7053449, Y 3667641, Z 172	Mittakaava:	1:10000



Kinahmo 3 tila jäännös	MH-tunnus: 158893
-------------------------------	------------------------------

Kohdetyyppi:	1 Asuinpaikat	Haltija:	131 Metsätalous Itä-Suomi
Ajoitus:	7116 Uusi aika	Ylläpitäjä:	131 Metsätalous Itä-Suomi
Rakentamisvuosi:		Kunta:	422 LIEKSA
Lukumäärä:	6		

Koordinaattiselitys:		Geometria tuotettu:	4 Gps-mittaus, korjaamaton
Koordinaatit:	X 7021241, Y 3648040, Z 102	Löydöt:	

Taustatiedot

Sutigis-havainto

Ympäristön kuvaus

Kinahmonniemen juuri. Kinahmontie kulkee alueen läpi. Noin 100 metriä Saunalahden pohjukan lounaispuolella. Ympäriällä koivuja, haapoja ja kuusta kasvavaa sekametsää. Ympäriällä havaittavissa laakealla alueella vanhaa niittyistä peltoa.

Kohteen kuvaus

Koordinaattipisteessä X=3648035 Y=7021235 on 9 x 13.5 metrin kokoinen asuinrakennuksen jäännös. Rakennuksen pitkä sivu lounais-koillis -suuntainen. Keskellä on uunin jäännös jonka halkaisija on noin 3 metriä ja korkeus noin 1.5 metriä. Yhdessä tulitiilessä lukee Höganäs. Lattia-alalla on metalliromua, myös mahdollista pönttöuunin peltipäällystettä. Rakenteen pohjoiskulmassa on jäljellä betonipäällysteistä kiviseinää.

Koordinaattipisteessä X=3648059 Y=7021189 on 10 x 15m kokoinen kylmämuuratuista kivistä kasattu talli- tai navettarakennuksen raunio, joka on koillispäästä betonilla ulkopuolelta vahvistettu. Seinät ovat noin 2.5 metriä korkeat ja noin metrin paksuiset. Raunion sisällä lounaispäässä on lahonneita puurakenteita. Lounaispäädyssä ulkopuolella on hirsistä salvottu huussirakennus. Oviaukko on koillisseinän keskellä, aukon leveys 1.3 metriä. Kaakkoisseinustan keskiosassa on ikkuna.

Koordinaattipisteessä X=3648050 Y=7021192 on hirsistä koirankaulasalvoksella rakennettu 2 x 2.5 metriä kokoinen huussi, jonka lounaisseinällä on jäljellä 14 hirsikertaa. Hirret on kaiveruksin numeroitu. Ovi on laudoista rakennettu. Rakennus on ollut punamullalla maalattu. Huussin istuinosa on lahonnut. Oven saranat ja saranoissa olevat naulat ovat taottuja.

Koordinaattipisteessä X=3648089 Y=7021243 on 12 x 6.5 metrin kokoinen, luodekaakko suuntainen rakennuksen jäännös. Rakennuksesta on jäljellä vain kivijalka,

joka on koillispuolelta noin metrin korkuinen, muualta matalampi.

Koordinaattipisteessä X=3648072 Y=7021250 on 2.2 x 2.3 metrin kokoisella laudoituksella katettu vinttikaivo, jonka keskellä on metallinen käsipumppu. Kaivon koillispuolella noin 5m päässä on haaraisen puun haarukkaan asetettu puurima, jonka molempiin päihin on sidottu jonkinlaista sähköjohtoa. Kaivon länsipuolella noin 5 metrin päässä on kiviaidan pää.

Kiviaidan itäpääty on koordinaattipisteessä 3648071, 7021257, josta aita kulkee kohti luodetta pisteeseen 3648023, 7021299 kääntyen lounaaseen ja jatkuen pihapiirin läpi kulkevaan hiekkatiehen saakka, koordinaattipisteeseen 3647985, 7021278. Kiviaidan korkeus on noin 40-50 cm. Yhteispituus noin 110m. Kiviaidan tilanpuoleinen alue on luultavasti alueen kasveista päätellen ollut laitumena.

Kohteen rajaus

Kohde rajautuu maastossa havaittujen jäännösten mukaan.

Tulkinta

Vanhan maatilan rauniot.

Lisätietoja

Toimenpiteet

Tarkastukset

Tila: 3 Toteutettu Laji: 6 Suojeluarvojen tarkastus Tarkastusvuosi: 2013
Tarkastuspvm: 3.6.2013 Tarkastaja: I. Nieminen
Kuvaus: KMO kulttuuriperintöinventointi, Lieksa 2013

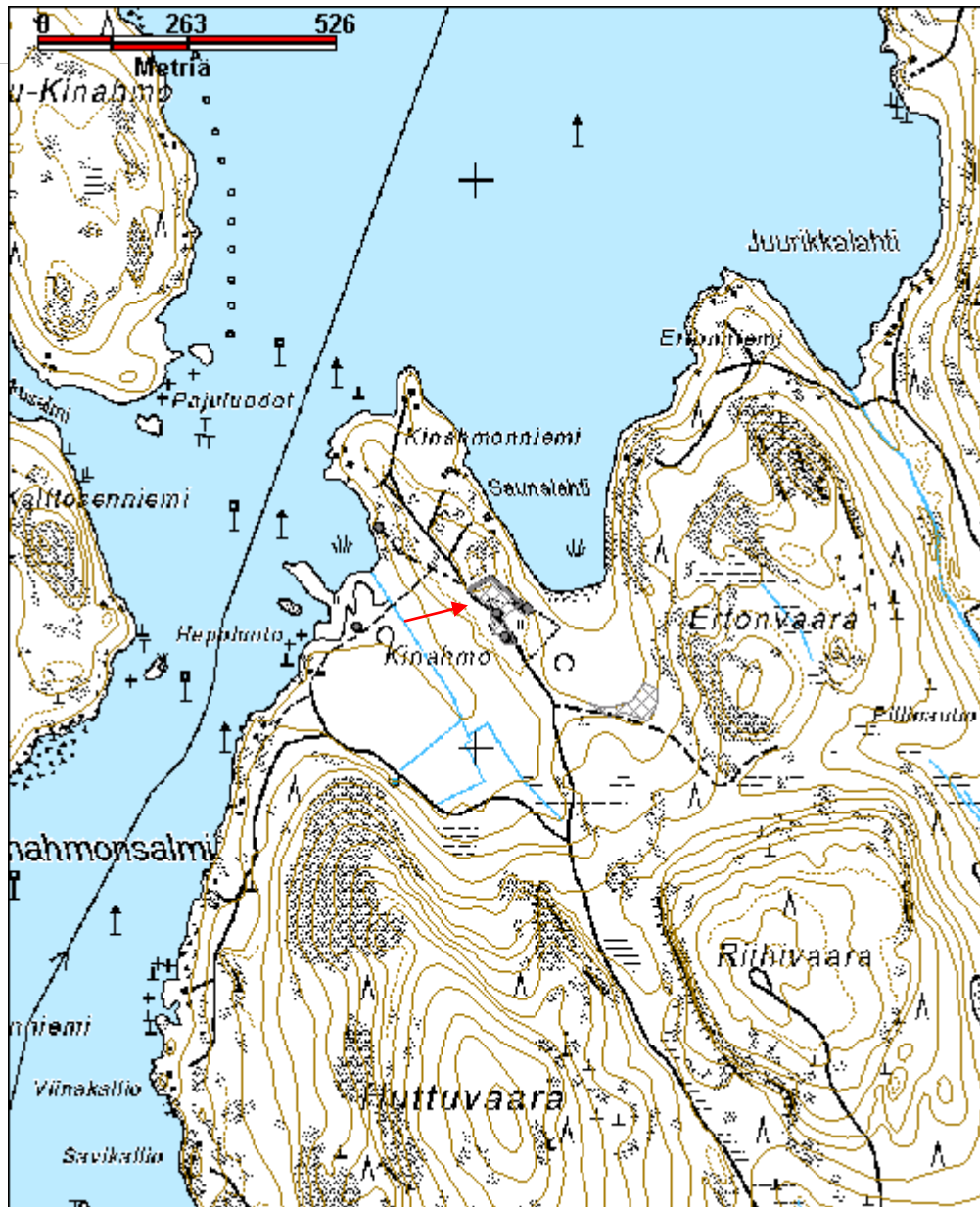
Viranomaisrekisterinro:		Kunto:	2 Keskinertainen
Arvotus:	8 Muu suojeluarvo	Olotila:	2 Ei käytössä
Selitys:		Kohteen suojelu:	9 Muu suojeluarvo
		Selitys:	

Ympäristön suojelu:	0 Ei määritelty
Selitys:	



LIE053 Kinahmo 2 huussi jäännös kuvattu luoteesta. Huussin takana näkyy navetan kivijalka.

Kohdetyyppi:	1 Asuinpaikat	Copyright:	© Metsähallitus 2008 © Maanmittauslaitos 1/MML/08
Koordinaatit:	X 7021241, Y 3648040, Z 102	Mittakaava:	1:10000



Kinahmon venevaja	MH-tunnus: 158894
--------------------------	------------------------------

Kohdetyyppi:	9 Valmistuspaikat/työpaikat	Haltija:	131 Metsätalous Itä-Suomi
Ajoitus:	7116 Uusi aika	Ylläpitäjä:	131 Metsätalous Itä-Suomi
Rakentamisvuosi:		Kunta:	422 LIEKSA
Lukumäärä:	1		

Koordinaattiselitys:		Geometria tuotettu:	4 Gps-mittaus, korjaamaton
Koordinaatit:	X 7021386, Y 3647827, Z 95	Löydöt:	

Taustatiedot

Ari Kokkosen tiedonanto.

Ympäristön kuvaus

Kinahmonniemen kallioinen länsiranta, jossa kasvaa mäntyjä ja yksittäisiä koivuja. Aluskasvillisuutena kanervaa ja mustikkaa, rannassa heinää.

Kohteen kuvaus

Kohteessa on 3 x 4 m kokoinen, hirsistä salvottu, lounais-koillis -suuntainen venevaja, jonka harjakorkeus on noin 2.5 metriä. Hirret on salvottu siten, että niiden väliin jää noin 10 cm korkuiset aukot. Rakennuksen lounaispään keskellä on 0.8 metriä leveä ja 1.3 m korkea oviaukko. Koillispäädyssä katto jatkuu 1.5 metriä yli seinän muodostaen katoksen joka on tuettu kahdella pystyolpalla. Katossa on harva harjansuuntainen laudoitus, joka on peitetty päreillä. Rakennuksen kulmissa on perustuskivet ja luoteisseinän alla on luonnonkiviä. Rakenteisiin on isketty rautanauvoja. Koillispään yhdessä hirressä kaiverrettu vuosiluku "1935" ja sen alle merkintä "4K".

Kohteen rajaus

Kohde rajautuu pistemäisesti.

Tulkinta

Vanha venevaja, jonka rakentamisvuosi on kaiveruksen perusteella 1935.

Lisätietoja

Toimenpiteet

Tarkastukset

Tila: 3 Toteutettu

Laji: 6 Suojeluarvojen tarkastus

Tarkastusvuosi:

2013

Tarkastuspvm: 3.6.2013 Tarkastaja: I. Nieminen

Kuvaus: KMO kulttuuriperintöinventointi, Lieksa 2013

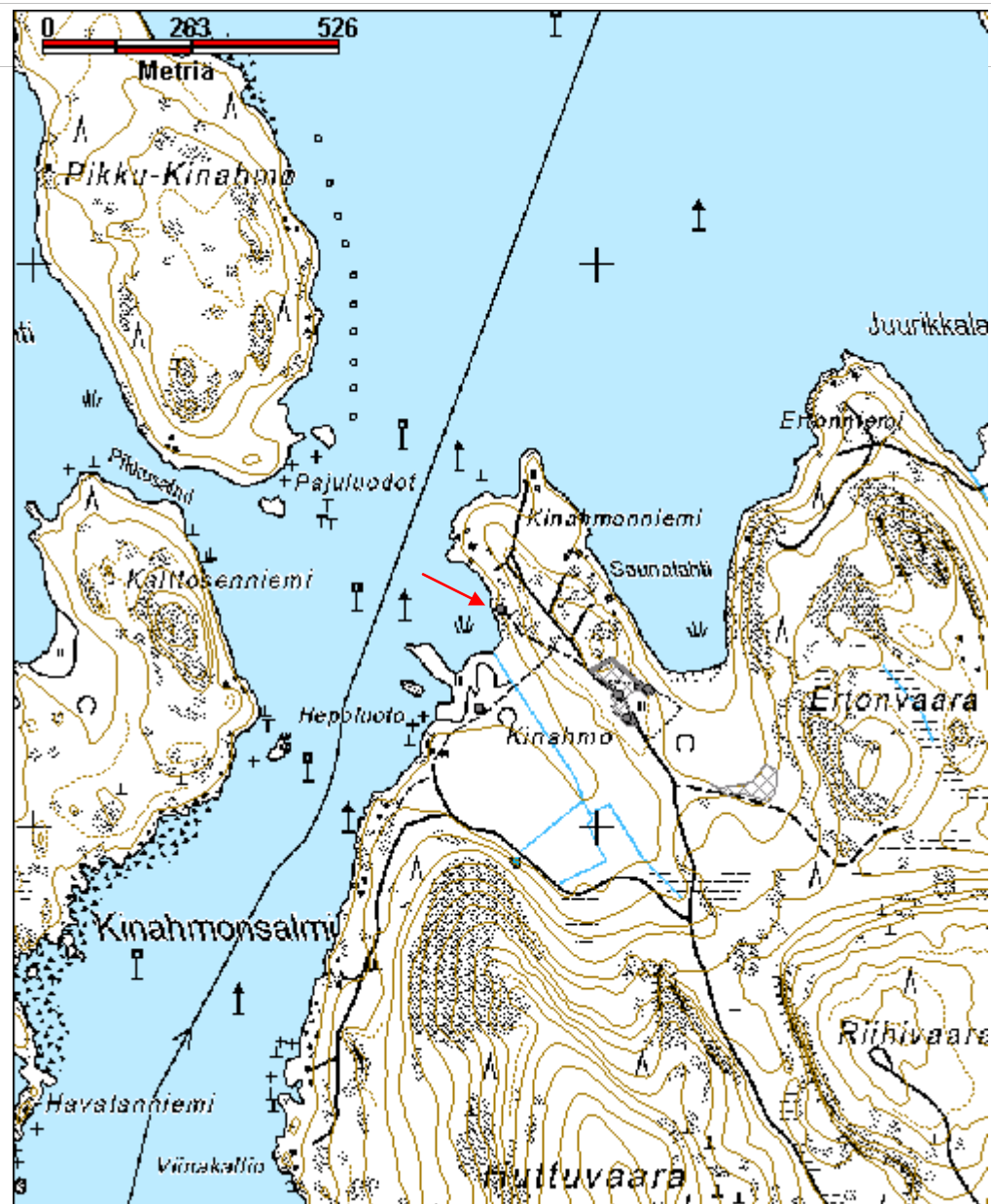
Viranomais- rekisterinro:		Kunto:	1 Hyvä
Arvotus:	8 Muu suojeluarvo	Olotila:	2 Ei käytössä
Selitys:		Kohteen suojaus:	9 Muu suojeluarvo
		Selitys:	

Ympäristön suojaus:	0 Ei määritelty
Selitys:	



LIE054 Kinahmo 3 venevaja kuvattu luoteesta.

Kohdetyyppi:	9 Valmistuspaikat/työpaikat	Copyright:	© Metsähallitus 2008 © Maanmittauslaitos 1/MML/08
Koordinaatit:	X 7021386, Y 3647827, Z 95	Mittakaava:	1:10000



Kivikoro hiilimiilu	MH-tunnus: 163237
----------------------------	------------------------------

Kohdetyyppi:	9 Valmistuspaikat/työpaikat	Haltija:	131 Metsätalous Itä-Suomi
Ajoitus:	7116 Uusi aika	Ylläpitäjä:	131 Metsätalous Itä-Suomi
Rakentamisvuosi:		Kunta:	422 LIEKSA
Lukumäärä:			

Koordinaattiselitys:		Geometria tuotettu:	4 Gps-mittaus, korjaamaton
Koordinaatit:	X 7044346, Y 3657716, Z 118	Löydöt:	

Taustatiedot

Kohde löytyi inventoinnissa.

Ympäristön kuvaus

Mukajoen itäranta, joka on mäntykangasta. Aluskasvillisuutena sammalia ja puolukkaa. Rantapenkka on noin 1.5 metriä vedenpintaa korkeammalla. Metsän kehitysluokka on 20.

Kohteen kuvaus

Kohteessa on halkaisijaltaan noin 11 metrin kokoinen hiilimiilu, jota kiertää noin 0.5 metriä leveä, matala oja. Miilun keskiosa noin 0.2 metriä ympäröivää maanpintaa korkeammalla. Miilun ja joen välistä menee metsäkoneen ajoura, joka ei kuitenkaan aivan osu miiluun.

Miilusta joitain metrejä länteen on joen rannassa kohtisuorasti jokea kohti noin seitsemän metriä pitkä ojamainen painauma.

Kohteen rajaus

Kohde rajautuu pistemäisesti.

Tulkinta

Ajoitukseltaan epävarma hiilimiilu.

Lisätietoja

Toimenpiteet

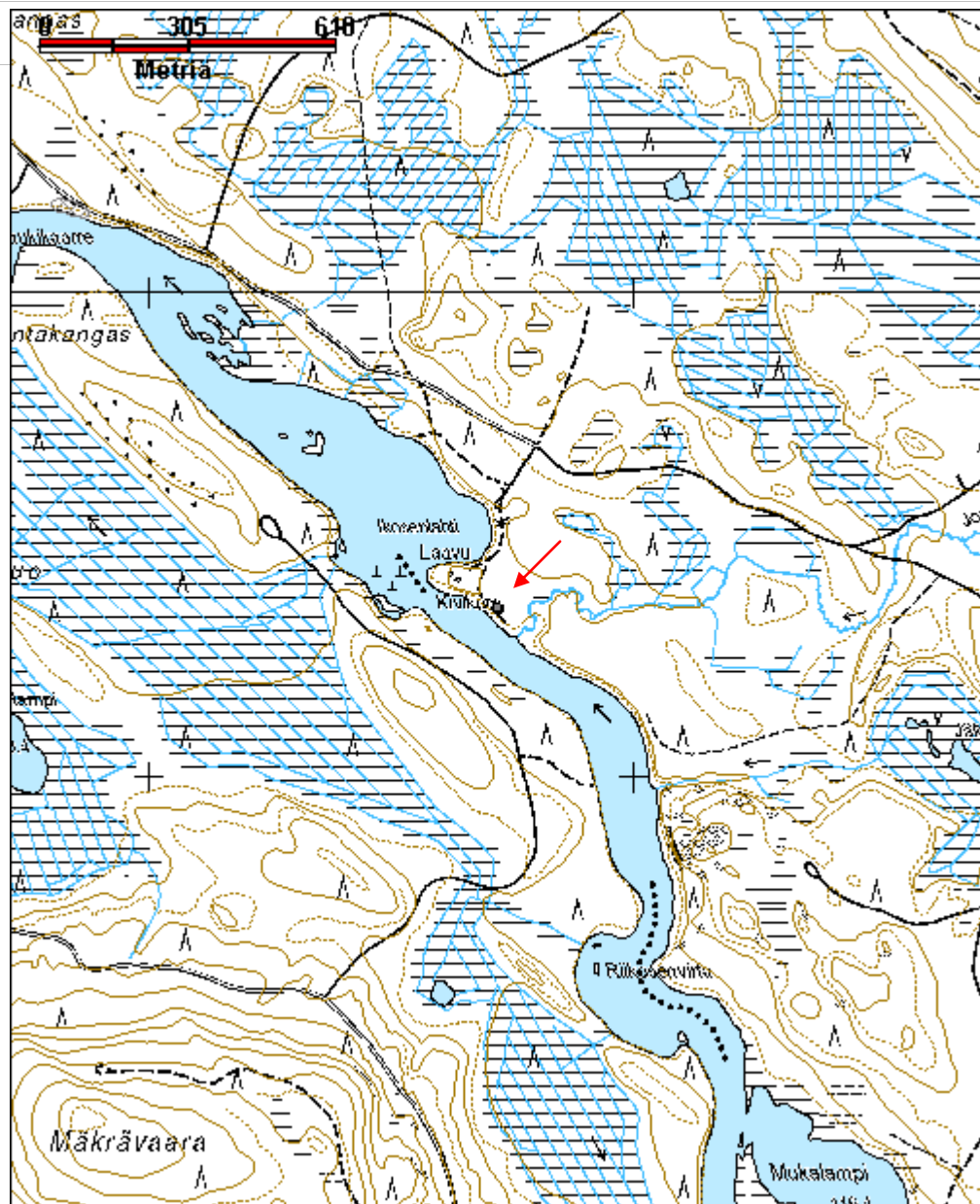
Tarkastukset

Viranomais- rekisterinro:		Kunto:	0 Ei määritelty
Arvotus:	3 Esitys mj-luokka II	Olotila:	2 Ei käytössä
Selitys:		Kohteen suojelu:	2 Muinaisjäännösrekisteri II
		Selitys:	
Ympäristön suojelu:	0 Ei määritelty		
Selitys:			



LIE191 Kivikoro hiilimiilu kuvan oikeassa reunassa näkyvän ajouran vasemmalla puolella. Kuvattu luoteesta.

Kohdetyyppi:	9 Valmistuspaikat/työpaikat	Copyright:	© <i>Metsähallitus</i> 2008 © <i>Maanmittauslaitos</i> 1/MML/08
Koordinaatit:	X 7044346, Y 3657716, Z 118	Mittakaava:	1:11600



Kontiosärkkä hiilimiilu	MH-tunnus: 163258
--------------------------------	------------------------------

Kohdetyyppi:	9 Valmistuspaikat/työpaikat	Haltija:	131 Metsätalous Itä-Suomi
Ajoitus:	7118 Historiallinen aika	Ylläpitäjä:	131 Metsätalous Itä-Suomi
Rakentamisvuosi:		Kunta:	422 LIEKSA
Lukumäärä:			

Koordinaattiselitys:		Geometria tuotettu:	4 Gps-mittaus, korjaamaton
Koordinaatit:	X 7066667, Y 3636349, Z 170	Löydöt:	

Taustatiedot

Sutigis-havainto.

Ympäristön kuvaus

Luode-kaakko -suuntainen, kosteikkojen ympäröimä hiekkaharju, jonka harjalla kulkee tie. Harjulla kasvaa mäntyjä, koivuja ja kuusia, aluskasvillisuutena sammalia, mustikkaa ja heiniä. Metsän kehitysluokka on 30.

Kohteen kuvaus

Kohteessa on kolme hiilimiilua.

Hiilimiilu 1 (reiskanumero 163252) sijaitsee koordinaattipisteessä 3636376, 7066660. Miilu on halkaisijaltaan 15 metriä. Miilua ympäröivän vallin leveys tyvestä mitaten on noin 3.5 metriä ja korkeus metrin. Miilun pohja on hieman ympäröivää maanpintaa alempana. Miilun vallissa on noin 3,5 metriä leveät aukot kohti lounasta, koillista ja luodetta. Vallin ulkopuolella on kuoppia.

Hiilimiilu 2 (reiskanumero 163254) sijaitsee koordinaattipisteessä 3636347, 7066664. Miilun halkaisija on 14 metriä. Miilua ympäröivän vallin leveys on noin 3 metriä ja korkeus noin metrin. Vallin eteläpuolella on noin kolmen metrin levyinen aukko. Metsäkone on ajanut miilun yli jättäen pohjois- ja lounaisreunoille painaumat valliin. Vallin ulkopuolella ei havaittu kuoppia.

Hiilimiilu 3 (reiskanumero 163255) sijaitsee koordinaattipisteessä 3636336, 7066700. Miilun halkaisija on noin 13 metriä. Miilua ympäröivän vallin leveys on kolme metriä ja korkeus noin metrin. Vallin ulkopuolella ei havaittu kuoppia.

Kohteen rajaus

Alue rajautuu maastossa havaittujen kohteiden mukaisesti.

Tulkinta

Kolme ajoitukseltaan epäselvää hiilimiilua.

Lisätietoja

Metsäkone on ajanut miilun 2 ylitse.

Toimenpiteet

Tarkastukset

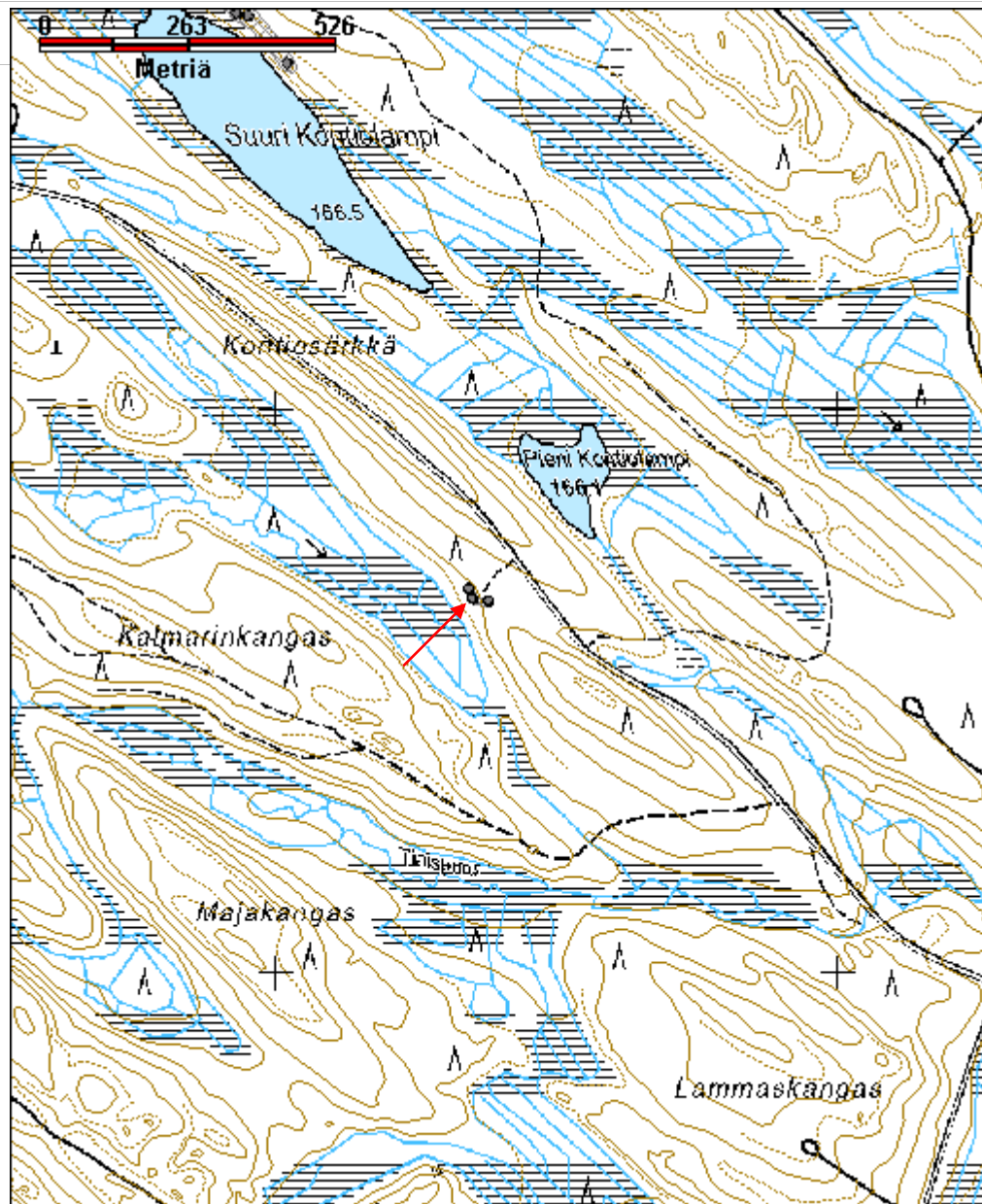
Viranomais- rekisterinro:		Kunto:	2 Keskinertainen
Arvotus:	3 Esitys mj-luokka II	Olotila:	2 Ei käytössä
Selitys:		Kohteen suojelu:	2 Muinaisjäännösrekisteri II
		Selitys:	

Ympäristön suojelu:	0 Ei määritelty
Selitys:	



LIE074 Kontiosärkkä hiilimiilu 3 miilun keskiosa ja vallia, kuvattu vallin päältä koillisesta.

Kohdetyyppi:	9 Valmistuspaikat/työpaikat	Copyright:	© Metsähallitus 2008 © Maanmittauslaitos 1/MML/08
Koordinaatit:	X 7066667, Y 3636349, Z 170	Mittakaava:	1:10000



Koppelokangas laavu	MH-tunnus: 159080
----------------------------	------------------------------

Kohdetyyppi:	1 Asuinpaikat	Haltija:	131 Metsätalous Itä-Suomi
Ajoitus:	7116 Uusi aika	Ylläpitäjä:	131 Metsätalous Itä-Suomi
Rakentamisvuosi:		Kunta:	422 LIEKSA
Lukumäärä:	1		

Koordinaattiselitys:		Geometria tuotettu:	4 Gps-mittaus, korjaamaton
Koordinaatit:	X 7064436, Y 3643143, Z 140	Löydöt:	

Taustatiedot

Kohde on merkitty peruskarttaan, SutiGis-havainto.

Ympäristön kuvaus

Kahden kosteikon välinen hiekkakangas, jossa kasvaa mäntymetsää, aluskasvillisuutena sammalta, mustikkaa ja puolukka. Metsän keitysluokka on 30.

Kohteen kuvaus

Kohteessa on 7 x 9 m kokoinen osin maahan kaivettu laavu, jossa on pärepäälysteinen mansardikatto. Rakennuksen harjakorkeus on 2 metriä. Rakennuksen sisällä on makuulaverit pitkillä sivuilla. Keskellä rakennusta on tiilijalan päällä metallikamina. Ovi on kaakkoispäädyssä, ikkuna luoteispäädyssä. Hirsien välit ovat sammaleella tilkityt.

Vanhin kaiverrettu vuosiluku rakennuksessa on 18/9 65. Katto on puhki monesta kohtaa ja sitä on osittain peitetty pressulla.

Rakennuksen kaakkoispuolella on tulentekopaikka. Rakennuksesta itäkoilliseen noin 50 metrin päässä on muutamia varastokuoppia.

Kohteen rajaus

Kohde rajautuu pistemäisesti.

Tulkinta

Uitto- tai metsätyömiesten vanha yöpymissuoja.

Lisätietoja

Toimenpiteet

Tarkastukset

Tila: 3 Toteutettu 2013	Laji: 6 Suojeluarvojen tarkastus	Tarkastusvuosi:
Tarkastuspvm: 11.6.2013 Tarkastaja: I. Nieminen		
Kuvaus: KMO kulttuuriperintöinventointi, Lieksa 2013		

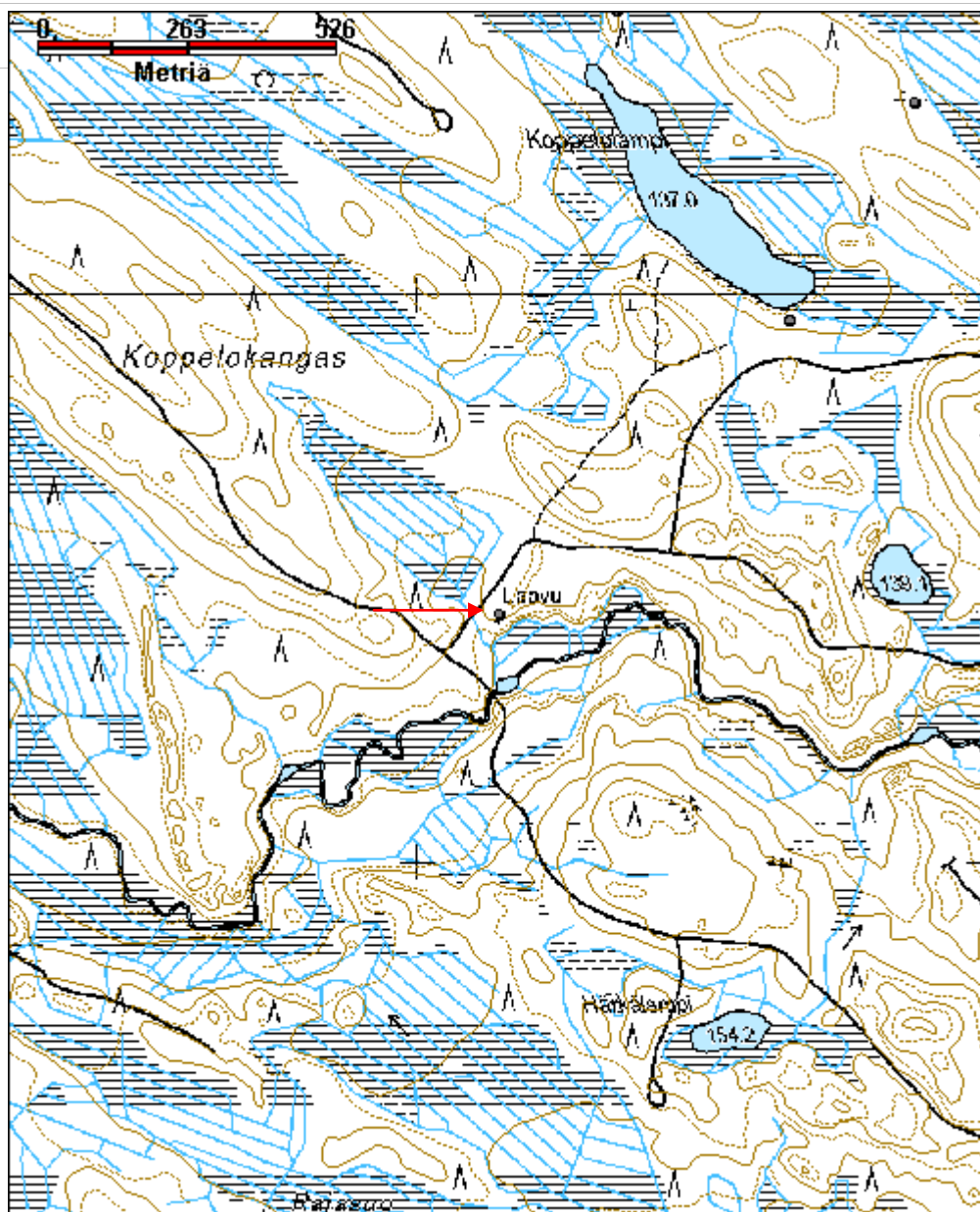
Viranomais- rekisterinro:		Kunto:	2 Kesinkertainen
Arvotus:	99 Ei suojeluarvoa	Olotila:	2 Ei käytössä
Selitys:		Kohteen suojelu:	0 Ei määritelty
		Selitys:	

Ympäristön suojelu:	0 Ei määritelty
Selitys:	



LIE077 Koppelokangas laavu kuvattu luoteesta.

Kohdetyyppi:	1 Asuinpaikat	Copyright:	© Metsähallitus 2008 © Maanmittauslaitos 1/MML/08
Koordinaatit:	X 7064436, Y 3643143, Z 140	Mittakaava:	1:10000



Koppelolampi 2 savottakämpä jäännös	MH-tunnus: 159184
--	------------------------------

Kohdetyyppi:	9 Valmistuspaikat/työpaikat	Haltija:	131 Metsätalous Itä-Suomi
Ajoitus:	7116 Uusi aika	Ylläpitäjä:	131 Metsätalous Itä-Suomi
Rakentamisvuosi:		Kunta:	422 LIEKSA
Lukumäärä:	1		

Koordinaattiselitys:		Geometria tuotettu:	4 Gps-mittaus, korjaamaton
Koordinaatit:	X 7065339, Y 3643876, Z 139	Löydöt:	

<i>Taustatiedot</i>
Sutigis-havainto.
<i>Ympäristön kuvaus</i>
Koppelolammen itäpuolinen, luode-kaakko suuntainen hiekkaharjanne. Alueen itäpuolella on ojitettua kosteikkoa, joka ulottuu pistona myös harjanteen keskivaiheille. Alueella kasvaa mäntyä, koivua ja kuusta. Aluskasvillisuutena puolukka, mustikka ja sammal. Metsän kehitysluokka on 50.
<i>Kohteen kuvaus</i>
Kohteessa on 5 x 5 metrin kokoinen rakennuksen jäännös, jonka seinälinjat ovat pääilmansuuntien mukaiset. Koilliskulmassa on halkaisijaltaan 1.8 m kokoinen kiuas, jonka korkeus on 0.6 metriä. Rakennuksen länsipuolella on 3 x 3.5 m lisäosa, joka ehkä on jonkunlainen eteinen. Rakennus erottuu ympäristöstään kunnan alla kohoavina seinävälleina. Hirsien päät ovat sahalla katkaistuja. Rakennuksen itäpuolella on maakuoppa.
<i>Kohteen rajaus</i>
Kohde rajautuu pistemäisesti.
<i>Tulkinta</i>
Savottakämpän jäännös.
<i>Lisätietoja</i>

<i>Toimenpiteet</i>

<i>Tarkastukset</i>		
Tila: 3 Toteutettu	Laji: 6 Suojeluarvojen tarkastus	Tarkastusvuosi:

2013

Tarkastuspvm: 11.6.2013 Tarkastaja: I. Nieminen

Kuvaus: KMO kulttuuriperintöinventointi, Lieksa 2013

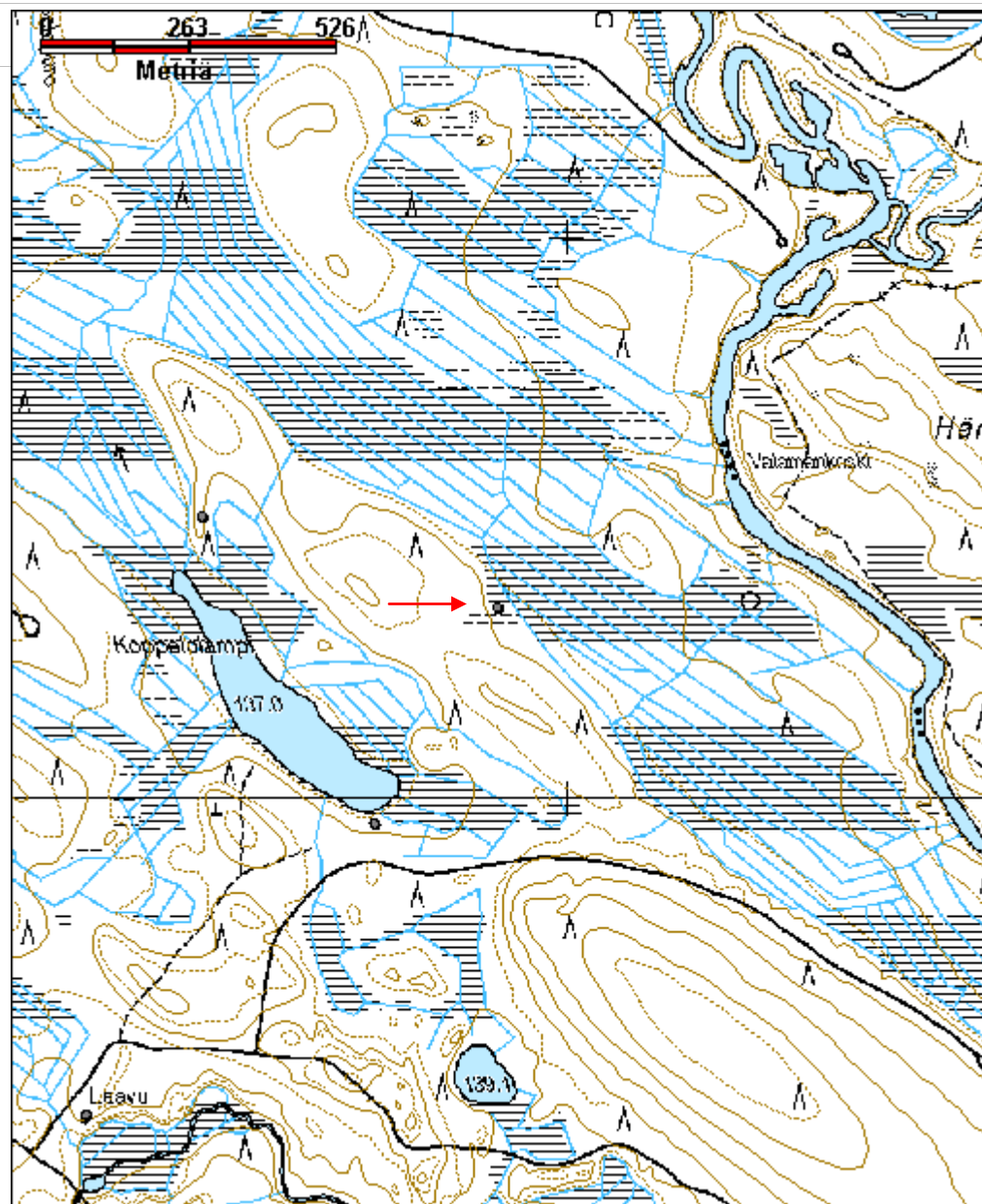
Viranomais- rekisterinro:		Kunto:	3 Huono
Arvotus:	8 Muu suojeluarvo	Olotila:	2 Ei käytössä
Selitys:		Kohteen suojaus:	9 Muu suojeluarvo
		Selitys:	

Ympäristön suojaus:	0 Ei määritelty
Selitys:	



LIE183 Koppelolampi 2 kämpä jäännös. Kaira on kämpän nurkkasalvoksen edustalla.

Kohdetyyppi:	9 Valmistuspaikat/työpaikat	Copyright:	© <i>Metsähallitus</i> 2008 © <i>Maanmittauslaitos</i> 1/MML/08
Koordinaatit:	X 7065339, Y 3643876, Z 139	Mittakaava:	1:10000



Koppelolampi 3 savottakämpä jäännös	MH-tunnus: 163377
--	------------------------------

Kohdetyyppi:	1 Asuinpaikat	Haltija:	131 Metsätalous Itä-Suomi
Ajoitus:	7116 Uusi aika	Ylläpitäjä:	131 Metsätalous Itä-Suomi
Rakentamisvuosi:		Kunta:	422 LIEKSA
Lukumäärä:			

Koordinaattiselitys:		Geometria tuotettu:	4 Gps-mittaus, korjaamaton
Koordinaatit:	X 7064954, Y 3643656, Z 140	Löydöt:	

Taustatiedot

Riku Mönkkösen ilmoitus.

Ympäristön kuvaus

Koppelolammen kostea eteläranta, jossa kasvaa mäntyä, koivua, katajaa ja pihlajaa. Aluskasvillisuutena mustikkaa, puolukkaa, kanervaa, sammalta, horsmaa, juolukkaa ja suopursua. Metsän kehitysluokka 60.

Kohteen kuvaus

Kohteessa on 5 x 5.5 metrin kokoinen kämpän jäännös. Oviaukko on lammen suuntaan, kohti pohjoista. Kiuaskiveys on rakennuksen lounaisnurkassa. Rakennuksen länsipuolella on kuoppia, joista on mahdollisesti otettu ainesta maapenkkiin. Noin 10 metriä kämpästä luoteeseen on ilmeisesti venevalkama.

Kohteen rajaus

Kohde rajautuu pistemäisesti.

Tulkinta

Savottakämpän jäännös.

Lisätietoja

Toimenpiteet

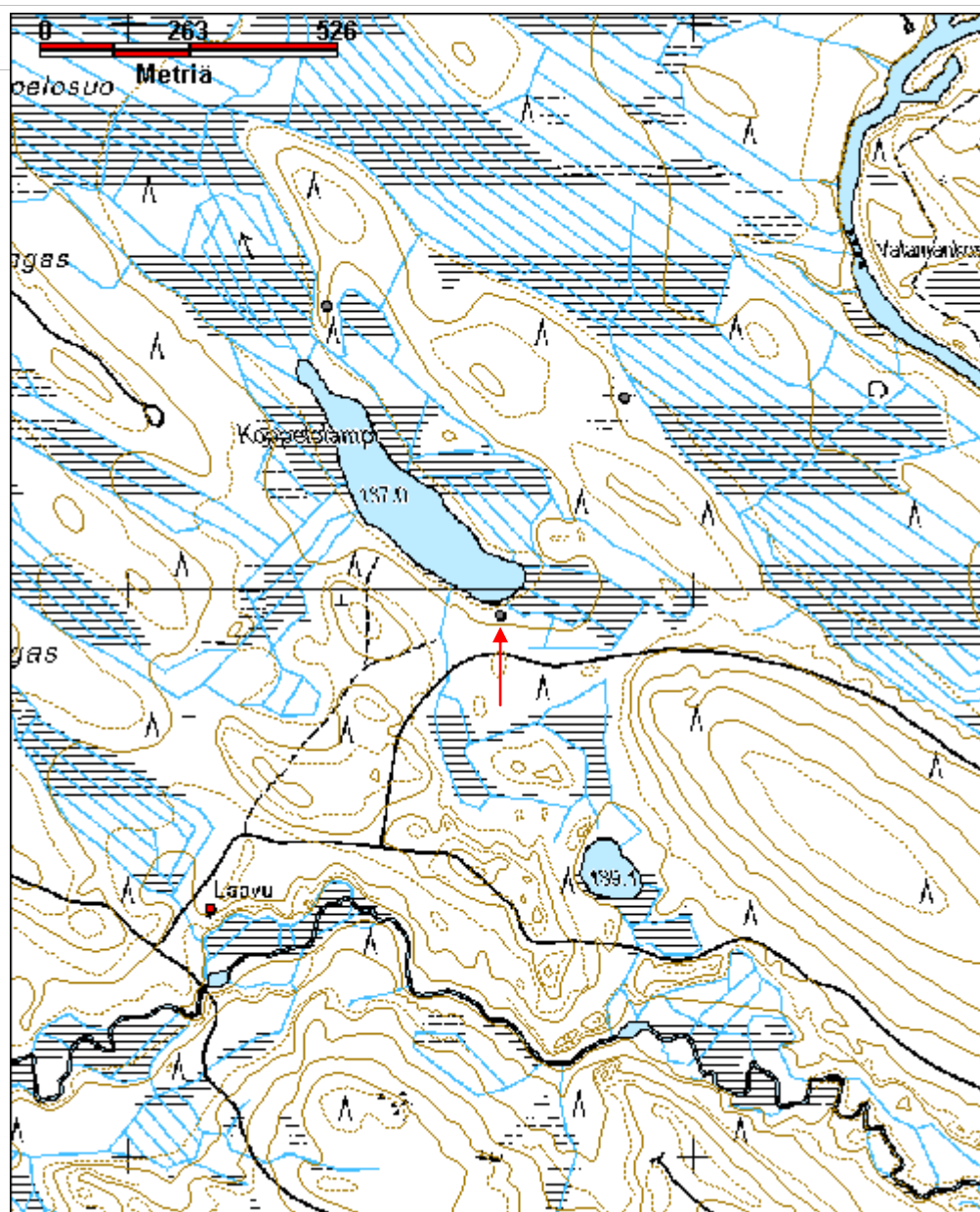
Tarkastukset

Viranomaisrekisterinro:	Kunto:	1 Hyvä
	Olotila:	2 Ei käytössä

Arvotus:	8 Muu suojeuarvo	Kohteen suojeu:	9 Muu suojeuarvo
Selitys:		Selitys:	

Ympäristön suojeu:	0 Ei määritelty
Selitys:	

Kohdetyyppi:	1 Asuinpaikat	Copyright:	© Metsähallitus 2008 © Maanmittauslaitos 1/MML/08
Koordinaatit:	X 7064954, Y 3643656, Z 140	Mittakaava:	1:10000



Korkeakangas rakennus jäännös	MH-tunnus: 163683
--------------------------------------	------------------------------

Kohdetyyppi:	1 Asuinpaikat	Haltija:	131 Metsätalous Itä-Suomi
Ajoitus:	7116 Uusi aika	Ylläpitäjä:	131 Metsätalous Itä-Suomi
Rakentamisvuosi:		Kunta:	422 LIEKSA
Lukumäärä:			

Koordinaattiselitys:		Geometria tuotettu:	4 Gps-mittaus, korjaamaton
Koordinaatit:	X 7042700, Y 3649541, Z 140	Löydöt:	

Taustatiedot

Sutigis-havainto.

Ympäristön kuvaus

Hakkuuaukean itäreuna, jossa kasvaa mäntyä, koivua ja kuusta. Aluskasvillisuutena sammalta, puolukkaa ja mustikkaa. Metsän kehitysluokka on 60.

Kohteen kuvaus

Kohteessa on rakennuksen jäännös, jonka seinälinjat erottuvat neliönmuotoisena 3.5 x 3.5 metrin kokoisena sammaleen peittämänä kohoumana ympäristöstä. Rakennuksen sisällä on pieni sammaleen peittämä tiilikasa, ilmeisesti uunin jäännös. Seinälinjojen ulkopuolella on kuopia, joista on todennäköisesti otettu maa-ainesta seinälinjojen maapenkkoihin.

Rakennuksen lähellä on ilmeisesti hylätty parakki, jonka sisällä on sanomalehti vuodelta 1981. Sutigis-havainto viittaa mahdollisesti parakkiin.

Kohteen rajaus

Kohde rajautuu pistemäisesti.

Tulkinta

Lisätietoja

Toimenpiteet

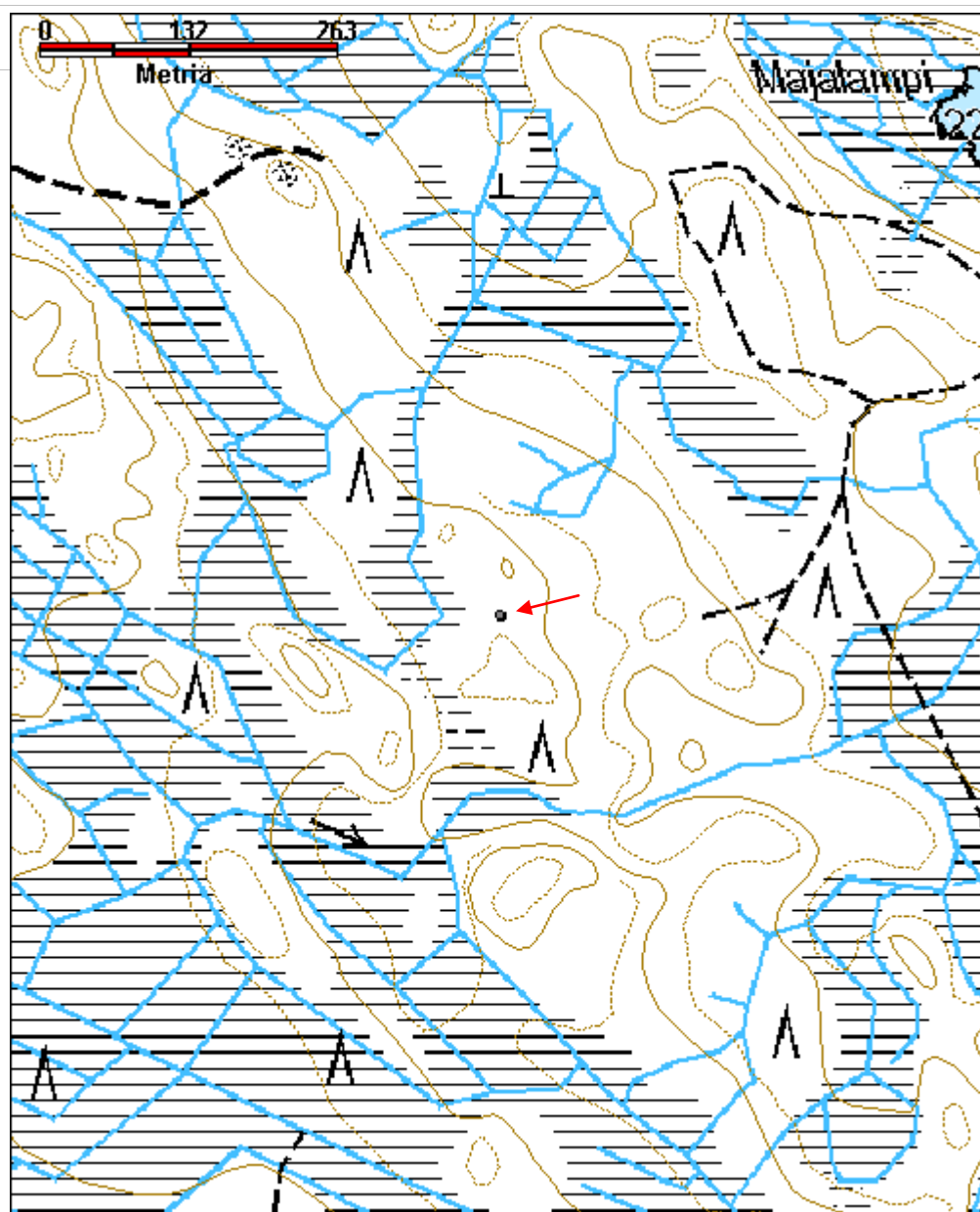
Tarkastukset

Viranomais- rekisterinro:		Kunto:	3 Huono
Arvotus:	8 Muu suojeluarvo	Olotila:	2 Ei käytössä
Selitys:		Kohteen suojaus:	9 Muu suojeluarvo
		Selitys:	
Ympäristön suojaus:	0 Ei määritelty		
Selitys:			



LIE127 Korkeakangas kämppä jäännös. Rakennuksen seinälinjat erottuvat heikkoina kohoumina, kulma kuvan vasemmassa reunassa. Taustalla parakkirakennus.

Kohdetyyppi:	1 Asuinpaikat	Copyright:	© <i>Metsähallitus</i> 2008 © <i>Maanmittauslaitos</i> 1/MML/08
Koordinaatit:	X 7042700, Y 3649541, Z 140	Mittakaava:	1:5000



Kylyvaara mylly jäännös	MH-tunnus: 158929
--------------------------------	------------------------------

Kohdetyyppi:	9 Valmistuspaikat/työpaikat	Haltija:	131 Metsätalous Itä-Suomi
Ajoitus:	7116 Uusi aika	Ylläpitäjä:	131 Metsätalous Itä-Suomi
Rakentamisvuosi:		Kunta:	422 LIEKSA
Lukumäärä:	1		

Koordinaattiselitys:		Geometria tuotettu:	4 Gps-mittaus, korjaamaton
Koordinaatit:	X 7059656, Y 3642167, Z 193	Löydöt:	

Taustatiedot

Sutigis-havainto.

Ympäristön kuvaus

Kylyvaaran laki, Kuhmo-Lieksa tien uuden tielinjauksen koillispuoli. Alueella kasvaa koivua, pajua ja pihlajavesakkoa, aluskasvillisuutena heiniä, horsmaa, saniaista, vadelmaa, nokkosta ja mesimarjaa. Metsän kasvatusluokka on 10.

Kohteen kuvaus

Kohteessa on betonista rakennettu myllyn jäännös, jonka seinälinjat ovat väli-ilmansuuntien mukaiset. Rakenne on 4.3 x 4.3 metrin kokoinen ja sen seinät ovat paksuudeltaan 0.2 metriä. Rakenteen luode- ja kaakkoisseinustoilla on oviaukot, ikkuna-aukko avautuu lounaaseen. Raunio on 1.9 m korkea. Katon muoto on kaareva ja sen päällä on hiiltynyttä puuta ja kattohuovan kappaleita. Rakenteen sisäpuolella lattia on betonia.

Kohteen rajaus

Kohde rajautuu pistemäisesti.

Tulkinta

Betonirakenteisen myllyn raunio.

Lisätietoja

Tielinjaus on muuttunut ja karttaotteesta poiketen tie kulkee myllyn jäännöksen länsipuolelta.

Toimenpiteet

Tarkastukset

Tila: 3 Toteutettu

Laji: 6 Suojeluarvojen tarkastus

Tarkastusvuosi:

2013

Tarkastuspvm: 5.6.2013 Tarkastaja: I. Nieminen

Kuvaus: KMO kulttuuriperintöinventointi, Lieksa 2013

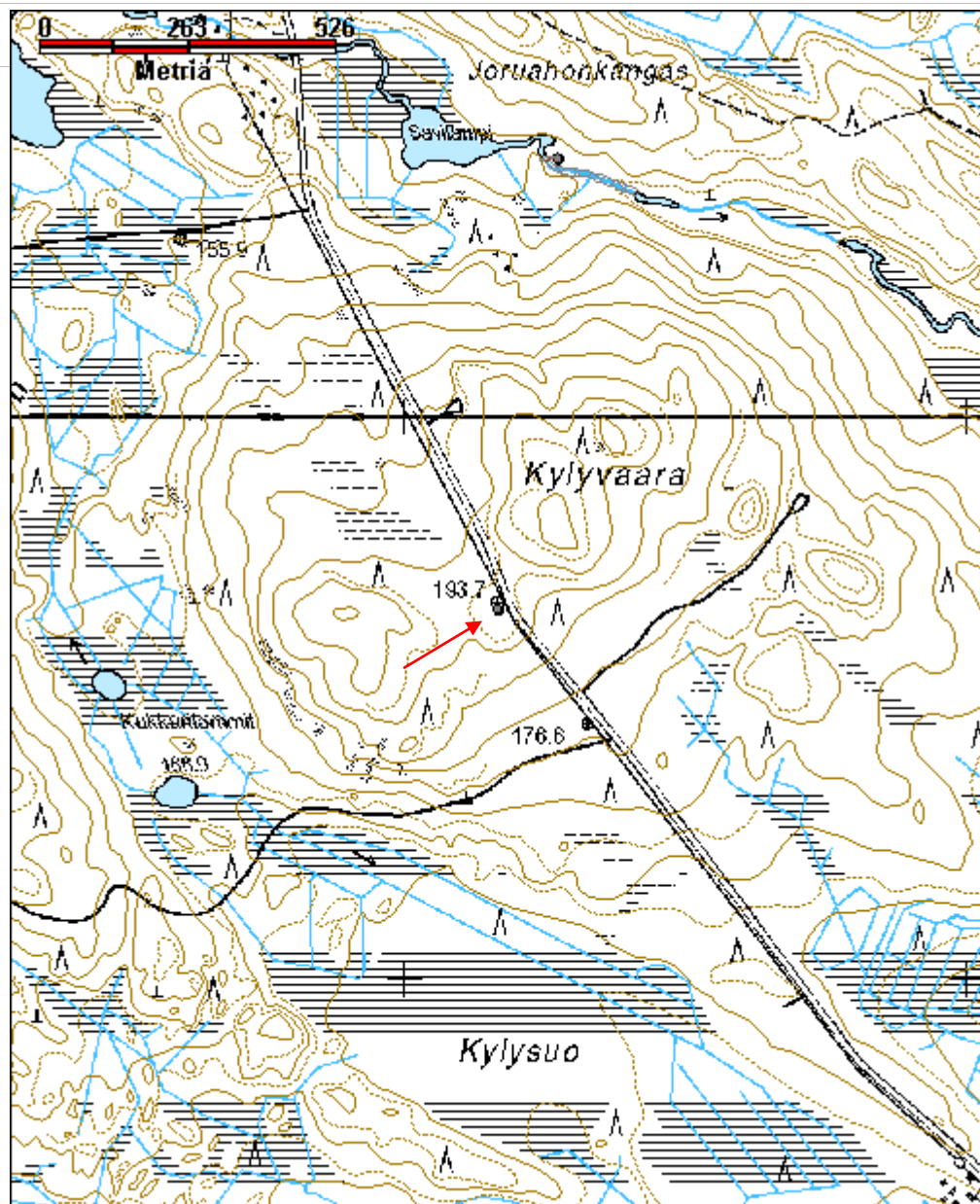
**Viranomais-
rekisterinro:****Kunto:** 3 Huono**Arvotus:** 8 Muu suojeluarvo**Olotila:** 2 Ei käytössä**Kohteen
suojaus:** 9 Muu suojeluarvo**Selitys:****Selitys:****Ympäristön
suojaus:**

0 Ei määritelty

Selitys:

LIE059 Kylyvaara mylly jäännös. Kuvattu etelästä.

Kohdetyyppi:	9 Valmistuspaikat/työpaikat	Copyright:	© Metsähallitus 2008 © Maanmittauslaitos 1/MML/08
Koordinaatit:	X 7059656, Y 3642167, Z 193	Mittakaava:	1:10000



Laklavaara 2 palovartiotorni	MH-tunnus: 159454
-------------------------------------	------------------------------

Kohdetyyppi:	9 Valmistuspaikat/työpaikat	Haltija:	131 Metsätalous Itä-Suomi
Ajoitus:	7116 Uusi aika	Ylläpitäjä:	131 Metsätalous Itä-Suomi
Rakentamisvuosi:		Kunta:	422 LIEKSA
Lukumäärä:	1		

Koordinaattiselitys:		Geometria tuotettu:	4 Gps-mittaus, korjaamaton
Koordinaatit:	X 7056146, Y 3656117, Z 202	Löydöt:	

Taustatiedot

Palovartiotorni on näkyvässä peruskartassa. Laklavaaran metsänvartija on tätä käyttänyt. Inventoitu kesäkuussa 2013.

Ympäristön kuvaus

Laklavaaran laelle vievä metsätie. Laklavaara-nimisen vaaran laki, jossa kasvaa vanhoja kuusia ja koivuja. Aluskasvillisuutena sammalta, ruohoa, väinönputkea, nokkosta, kortetta. Kehitysluokka 60.

Kohteen kuvaus

Torni on pystyssä, ja sen maantasalta alimmalle tasanteelle vievät portaat on purettu. Tornissa on neljä nurkkajalkaa, joiden väli on 11 metriä. Tornissa on kolme välitasoa ja päällä pieni maja, josta aukeaa kaikkiin ilmansuuntiin ikkunat, joissa vierekkäin kolme ruutua. Puurakenteet on pultattu.

Kohteen rajaus

Kohde rajautuu pistemäisesti.

Tulkinta

Laklavaaran metsänvartijatorpan palovartiotorni.

Lisätietoja

Toimenpiteet

Tarkastukset

Tila: 3 Toteutettu Laji: 6 Suojeluarvojen tarkastus Tarkastusvuosi: 2013
Tarkastuspvm: 17.6.2013 Tarkastaja: I. Nieminen

Kuvaus: KMO kulttuuriperintöinventointi, Lieksa 2013

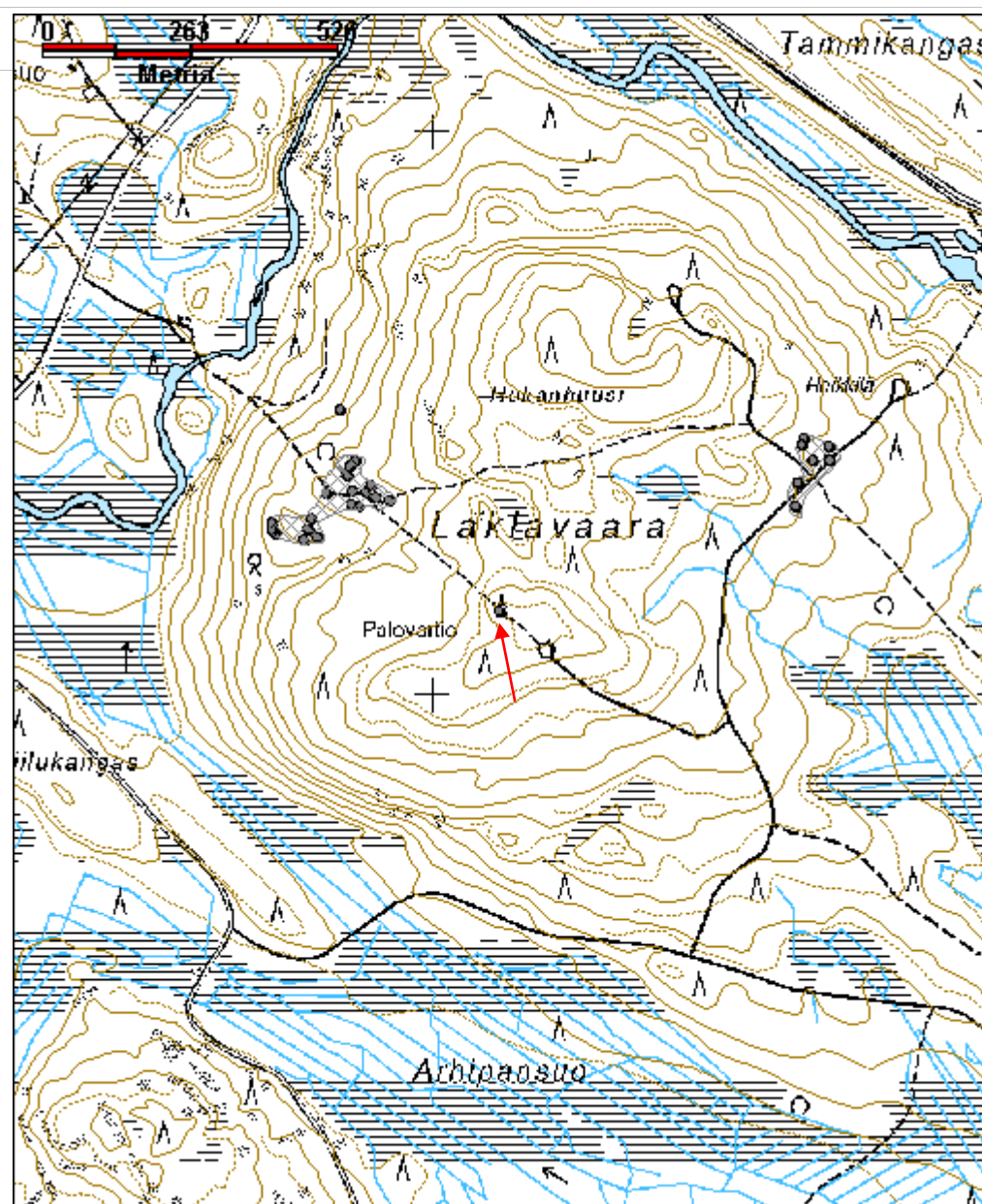
Viranomais- rekisterinro:		Kunto:	1 Hyvä
Arvotus:	8 Muu suojeluarvo	Olotila:	2 Ei käytössä
Selitys:		Kohteen suojaus:	9 Muu suojeluarvo
		Selitys:	

Ympäristön suojaus:	0 Ei määritelty
Selitys:	



LIE093 Laklavaara 2 palovartiotorni. Kuva luoteesta.

Kohdetyyppi:	9 Valmistuspaikat/työpaikat	Copyright:	© Metsähallitus 2008 © Maanmittauslaitos 1/MML/08
Koordinaatit:	X 7056146, Y 3656117, Z 202	Mittakaava:	1:10000



Laklavaara metsänvartijan torppa jäännös	MH-tunnus: 159449
---	------------------------------

Kohdetyyppi:	1 Asuinpaikat	Haltija:	131 Metsätalous Itä-Suomi
Ajoitus:	7116 Uusi aika	Ylläpitäjä:	131 Metsätalous Itä-Suomi
Rakentamisvuosi:		Kunta:	422 LIEKSA
Lukumäärä:	20		

Koordinaattiselitys:		Geometria tuotettu:	4 Gps-mittaus, korjaamaton
Koordinaatit:	X 7056345, Y 3655819	Löydöt:	

Taustatiedot

Kohteesta on maininta metsänvartijan torppana vuoden 1907 Jongunjoen hoitoalueen kartassa.

Ympäristön kuvaus

Laklavaara-nimisen kukkulan laen luoteisosa, jossa kasvaa vanhoja kuusia, koivuja, sekä muutama lehtikuusi. Aluskasvillisuutena sammalta, ruohoa, väinönputkea, nokkosta, kortetta.

Metsän kehitysluokka on 40, uudistuskypsä metsä.

Kohteen kuvaus

Alueella on useita rakennusten jäännöksiä, kaksi kaivoa, kiviaitaa ja viljelyrykkiöitä, sekä mopojen runkoja.

Laklavaara rakennus jäännös 1, asuinrakennus X=3655879 Y=7056358 Kohteessa on 4.7 x 8.5 m kokoinen rakennuksen jäännös, jonka länsipuolella on 1.3 x 2.8 m kokoinen kuisti. Rakennuksessa on betoninen kivijalka ja rakennuksen alalla on 0.9 x 1.3 kokoinen teräsuuni ja kaksi pönttöuunin jäännöstä. Lattia-alalla on tiiliä ja lasia. Todennäköisesti kyseessä on asuinrakennus.

Laklavaara rakennus jäännös 2, navetta X=3655867 Y=7056334 kohteessa on 7.5 x 8.5 m kokoinen rakennuksen jäännös, joka erottuu ympäristöstä kivijalkana jonka lattia-alalla on paljon kiveä. Kivikasoissa on myös lasia, vanhoja oluttölkkejä ja tynnyreitä.

Laklavaara rakennus jäännös 3, betoni tolppa X=3655853 Y=7056335 Kohteessa on 7.6 x 4.5 metrin alalla 12 kappaletta 0.3 x 0.3 metrin kokoisia, 0.45 m korkeita betonitolppia, joista nurkimmaisissa on harjaterästä. Kyseessä on todennäköisesti jonkunlainen rakennuksen perusta. Rakenteen lounaispuolella olevan kuusen juurella on puinen kyltti jossa lukee "kuusi" ja sen alla epäselvää tekstiä.

Laklavaara rakennus jäännös 4 X=3655860 Y=7056414 Kohteessa on 5,1 x 3.6 m kokoinen rakennuksen kivijalka, jonka keskellä on tiilistä muurattu piippu, joka on lähes 4 metriä korkea. Piipun juurella on kiukaan ja padan jäännökset.

Laklavaara rakennus jäännös 5 X=3655846 Y=7056387 Kohteessa on 6.9 x 7 m kokoinen rakennus jäännös, jossa on betonisokkeli ja keskellä tiilistä muurattu piipun jäännös. Piipun juurella on vesipata. Rakennuksen alalla on polkupyörän runko.

Laklavaara rakennus jäännös 6 X=3655808 Y=7056357 Kohteessa on 7 x 7 m kokoinen rakennuksen kivijalka, jonka luoteisnurkassa on halkaisijaltaan noin 2.5 m kokoinen, kivijalan tasalta mitaten noin metrin korkuinen kivikiuas. Rakennuksen lattian alalla on peltiromua.

Laklavaara rakennus jäännös 7 X=3655781 Y=7056310 Kohteessa on pystyseinäiseksi ladottu kivikiuas, jota ympäröi 5.5 x 5 m kokoinen, osittain huonosti erottuva kivijalka. 1.7 x 1.7 m kokoinen, metrin korkuinen kivilatomus, jonka kivet ovat hieman ihmisen päätä suurempia. Selkeät kulmat. Kiuas pohjoisnurkassa.

Laklavaara kellari jäännös 1 X=3655777 Y=7056293 Kohteessa on 4.2 m pitkä. Sisätila noin 2.6 m pitkä ja 1-1.5 m leveä. Kellari on sisältä kivetty kylmämuuratuilla kivilla. Katto on puusta rakennettu. Kyseessä on todennäköisesti perunakuoppa. Kuopan takana maanpinnalla on puisia laareja. Suuaukko on koilliseen.

Laklavaara kellari jäännös 2 X=3655776 Y=7056291 Kohteessa on 4.2 m pitkä. Sisätila noin 2.6 m pitkä ja 1-1.5 m leveä. Kellari on sisältä kivetty kylmämuuratuilla kivilla. Katto on puusta rakennettu. Kyseessä on todennäköisesti perunakuoppa. Kuopan takana maanpinnalla on puisia laareja. Suuaukko on koilliseen.

Kellareiden 1 ja 2 vieressä on 5 x 2 m kokoiset, kellareiden suuntaiset maakuopat, jotka ovat mahdollisesti olleet samanlaiset kellarit, jotka ovat puretut tai sortuneet.

Laklavaara kellari jäännös 3 X=3655888 Y=7056371 Kohteessa on 5.5 x 6.5 m kokoinen kellarin jäännös, jonka oviaukko on kohti lounasta. Kellarin korkeus on noin 2 metriä. Oviaukko 0.7 x 1.8m. Kellari on rakennettu kivistä ja betonista, ovi naulattu laudoista.

Laklavaara kaivo jäännös 1 X=3655851 Y=7056405 Kohteessa on betonisilla kaivonrenkailla seinustettu kaivo, jossa vedenpinta on noin 0.6 m syvyydessä. Kaivo on peittämätön.

Laklavaara kaivo jäännös 2 X=3655792 Y=7056278 Betonisilla kaivonrenkailla reunustettu kuiva kaivo, jossa näkyvillä 6 kaivonrengasta. Pohjalla lehtiä ja risuja.

Laklavaara kivirakenne 1 X=3655712 Y=7056304 Kohteessa on 6 x 4 m kokoinen, noin metrin levyinen ja 0.4 m korkea kivivalli, jossa on pohjoisen- ja idänpuoleiset seinät, mutta ei kahta muuta. Pohjoispuolella pieni röykkiö.

Laklavaara kiviaita X=3655831 Y=7056401 Matala, noin 0.5 m levyinen yksikerroksinen aitana kiviaita, jossa kivien joukossa on peltisankoja ja lasipulloja. Kivet ovat sammaleen peittämiä. Kivet ovat ihmisenpään kokoisia ja hieman suurempia. Kiviaidan ja metsätien välissä on neljä suurta, neliön muotoon istutettua lehtikuusta, joissa on vanhoja lahonneita linnunpönttöjä.

Laklavaara rökkiö 1 X=3655920 Y=7056343 Kohteessa on noin 3 x 2 m kokoinen, 0.5 m korkea rökkiö, jonka kivet ovat sammaleen peitossa.

Laklavaara rökkiö 2 X=3655769 Y=7056272 Kohteessa on noin 3 x 2 m kokoinen, 0.6 m korkea viljelyrökkiö. Kohde on säilynyt kahden aurausvaon välissä.

Laklavaara rökkiö 3 X=3655718 Y=7056285 Kohteessa on 7.5 x 3 m kokoinen, 0.4 m korkea rökkiö.

Laklavaara rökkiö 4 X=3655712 Y=7056291 Kohteessa on noin 3 x 2 m kokoinen, 0.4 m korkea rökkiö.

Laklavaara mopot 1 ja 2 X=3655897 Y=7056349 Koordinaattien osoittamassa kohdassa on Soliferin runko sekä toinen mopon runko, jonka merkkiä ei pystytty tunnistamaan. Niiden alla ruosteinen polkupyörän runko.

Laklavaara mopo 3 on koordinaattipisteessä X=3655855 Y=7056360 Koordinaattien osoittamassa kohdassa on osa mopon rungosta.

Kohteen rajaus

Alue on rajattu maastosta löytyneiden kohteiden mukaan. Ympärillä on vanhaa viljelysmaata, mutta sen ympäriltä ei löydetty rakennusten tai rakennelmien jäännöksiä.

Tulkinta

Laklavaaran metsänvartijantorpan alue ja sen entinen rakennettu ympäristö. Luonnonkivistä kylmämuurattuja kivijalkoja löytyi 2 kpl.

Lisätietoja

Esko Kuitunen on tehnyt Laklavaaran MVTP:sta kattavan tutkimuksen, jota ei ole julkaistu. Kuitusen selvityksen mukaan kruununtorppa Laklavaaran Rinteelään on perustettu 1837. Tilan asukkaat ovat olleet lyhytaikaisia metsänvartijan tehtävän hoitajia. Tilalla on asunut Kokkosia, Moilasia, Savolaisia, Utriaisia (kahdessa sukupolvessa), sekä Räsäsiä. Metsänvartija Väinö Räsäsen kuoltua 1974 ei tilalla ole asunut enää ketään.

Toimenpiteet

Tarkastukset

Tila: 3 Toteutettu Laji: 6 Suojeluarvojen tarkastus Tarkastusvuosi: 2013
Tarkastuspvm: 16.6.2013 Tarkastaja: I. Nieminen
Kuvaus: KMO kulttuuriperintöinventointi, Lieksa 2013

**Viranomais-
rekisterinro:**

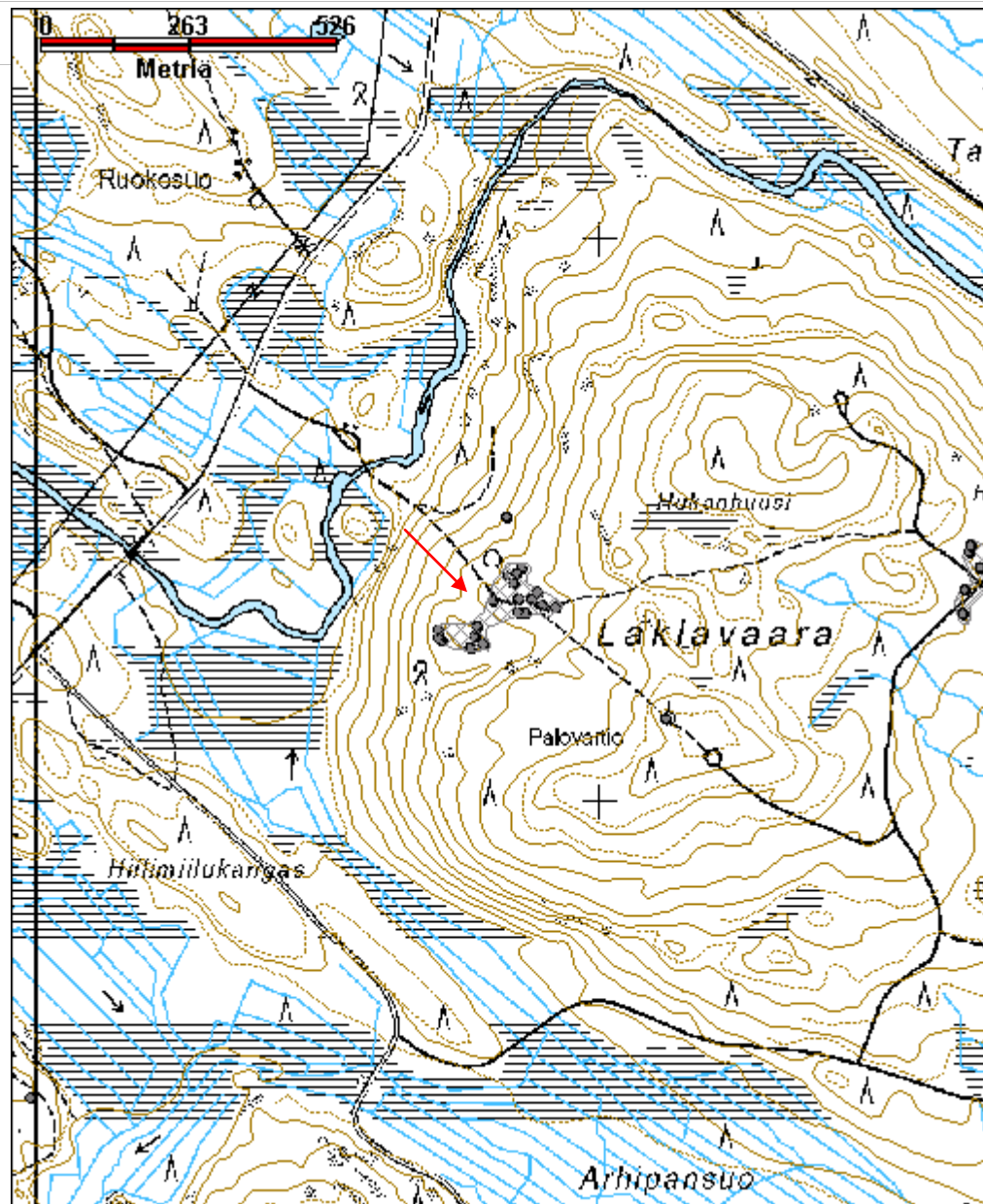
Kunto: 2 Keskinertainen

Arvotus:	8 Muu suojeluarvo	Olotila:	2 Ei käytössä
Selitys:		Kohteen suojelu:	9 Muu suojeluarvo
Selitys:		Selitys:	
Ympäristön suojelu:	0 Ei määritelty		
Selitys:			



LIE092 Laklavaara, rakennus jäännös 1:n uuni ja sokkelia.

Kohdetyyppi:	1 Asuinpaikat	Copyright:	© Metsähallitus 2008 © Maanmittauslaitos 1/MML/08
Koordinaatit:	X 7056345, Y 3655819	Mittakaava:	1:10000



Lamminpäävaara merkkipuu 1	MH-tunnus: 159477
-----------------------------------	------------------------------

Kohdetyyppi:	9 Valmistuspaikat/työpaikat	Haltija:	131 Metsätalous Itä-Suomi
Ajoitus:	7116 Uusi aika	Ylläpitäjä:	131 Metsätalous Itä-Suomi
Rakentamisvuosi:		Kunta:	422 LIEKSA
Lukumäärä:	1		

Koordinaattiselitys:		Geometria tuotettu:	4 Gps-mittaus, korjaamaton
Koordinaatit:	X 7060642, Y 3656817, Z 193	Löydöt:	

Taustatiedot

Kohde on uusi. Inventointi kesäkuu 2013.

Ympäristön kuvaus

Tien länsipuoli, kuusia ja havupuita, puolukkaa, mustikkaa.
Luokka - 10. Taimikko.

Kohteen kuvaus

Noin 3 m tielinjan länsipuolella mänty, jossa kohti etelää pilkka, noin 30 x 7 cm, jossa näkyvillä selkeästi numero 3 ja sen takana todennäköisesti 4. Kuori on kuitenkin kasvanut voimakkaasti pilkan päälle. Erottuu ympäristöstä. Muitakin pilkkoja puussa, mutta niissä ei merkintöjä. Kaiverrus ei ole kovin syvä. Kuoren paksuus kohdalla ainakin 8 cm. Muita numeroita ei ehkä ole ollutkaan. Numerot eivät vaikuta kovin vanhoilta.

Kohteen rajaus

Pistemäinen. Mänty erottuu helposti ympäröivästä puustosta.

Tulkinta

Merkkipuu

Lisätietoja

Toimenpiteet

Tarkastukset

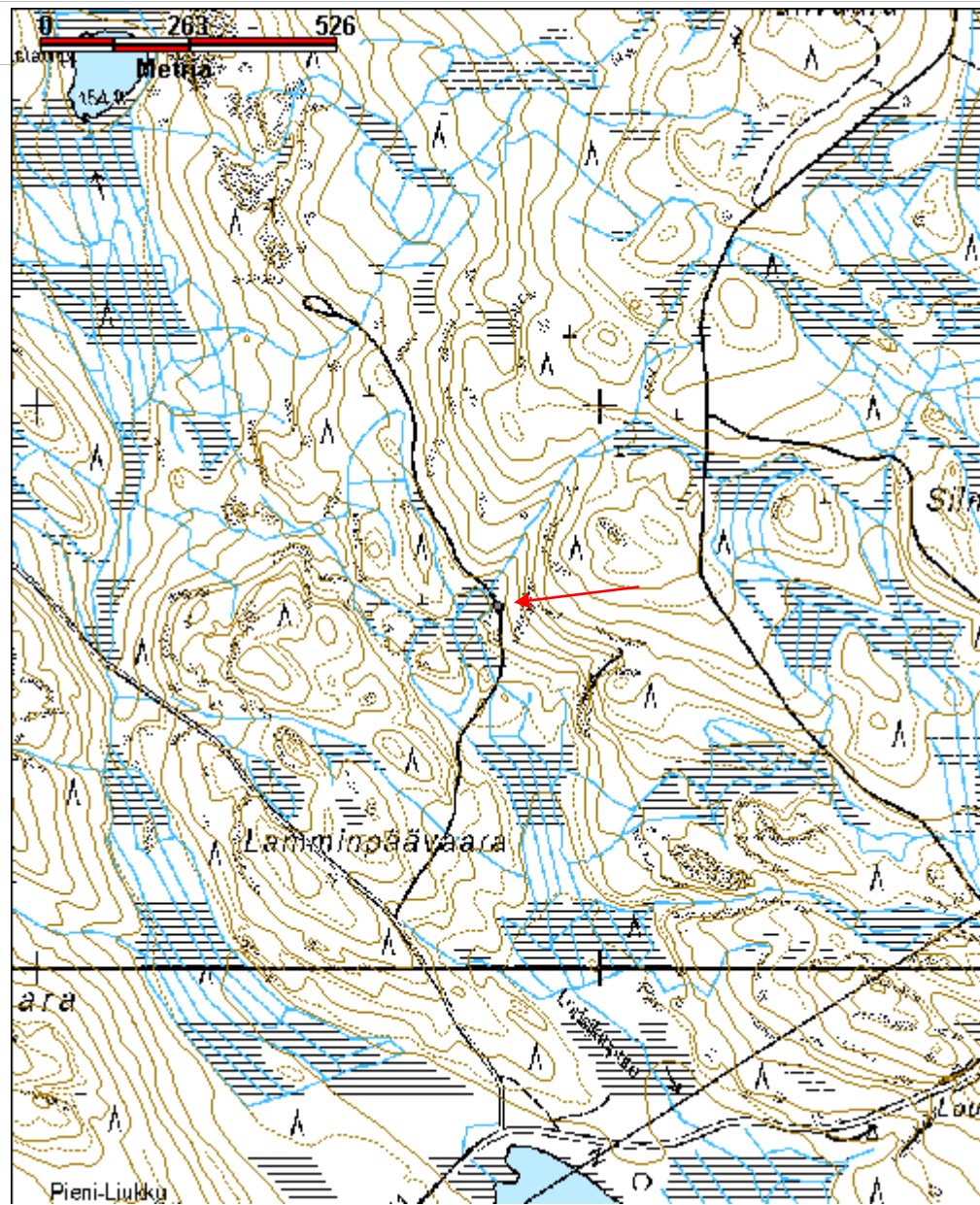
Tila: 3 Toteutettu Laji: 6 Suojeluarvojen tarkastus Tarkastusvuosi: 2013
Tarkastuspvm: 18.6.2013 Tarkastaja: I. Nieminen
Kuvaus: KMO kulttuuriperintöinventointi, Lieksa 2013

Viranomais- rekisterinro:		Kunto:	1 Hyvä
Arvotus:	8 Muu suojeluarvo	Olotila:	2 Ei käytössä
Selitys:		Kohteen suojaus:	9 Muu suojeluarvo
		Selitys:	
Ympäristön suojaus:	0 Ei määritelty		
Selitys:			



LIE097 Lamminpäävaara merkipuun pilkka, kuvattu etelästä.

Kohdetyyppi:	9 Valmistuspaikat/työpaikat	Copyright:	© Metsähallitus 2008 © Maanmittauslaitos 1/MML/08
Koordinaatit:	X 7060642, Y 3656817, Z 193	Mittakaava:	1:10000



Latoaho tila jäännös	MH-tunnus: 163689
-----------------------------	------------------------------

Kohdetyyppi:	1 Asuinpaikat	Haltija:	131 Metsätalous Itä-Suomi
Ajoitus:	7116 Uusi aika	Ylläpitäjä:	131 Metsätalous Itä-Suomi
Rakentamisvuosi:		Kunta:	422 LIEKSA
Lukumäärä:			

Koordinaattiselitys:		Geometria tuotettu:	4 Gps-mittaus, korjaamaton
Koordinaatit:	X 7041043, Y 3664725, Z 180	Löydöt:	

Taustatiedot

Vuosien 1935 ja 1956 kartoilla Metsähallituksen Lieksan hoitoalueesta paikalle on merkitty Latoaho -niminen tila.

Ympäristön kuvaus

Hiekkapohjainen vaara, jossa kasvaa vanhoja kuusia ja koivuja. Aluskasvillisuutena jossa aluskasvillisuutena, sammalta, mustikkaa, saniainen ja puolukkaa. Metsän kehitysluokka 40.

Kohteen kuvaus

Kohteessa on vanhan asuinpaikan jäännökset. Alueella on rakennusten jäännöksiä, kaivo ja viljelyröykkiöitä. Asuinpaikan läpi menee hiekkatielenkki. Tien luoteispuolella ovat rakennusten jäännökset ja kaakkoispuolella viljelyröykkiöt.

Koordinaattipisteessä 3664677, 7041079 on 7.7 x 4 metriä kokoisen rakennuksen jäännös. Rakennuksen kulmakivien päällä on puuosia jäljellä. Salvos vaikuttaa vähäisten jäänteiden perusteella ämmännurkalta. Rakennuksessa on ollut kelleskatto. Rakennuksen keskellä on ramppimainen laudoitus. Laidoitus saattaa olla jonkunlaisen eteiskäytävän lattiarakennetta. Rakenteessa on nauvoja. Kaivo on noin metrin etäisyydellä rakennuksen nurkasta.

Koordinaattipisteessä 3664695, 7041077 on 5 x 5 metrin kokoinen rakennuksen jäännös, joka erottuu ympäristöstään noin 0.5 metriä korkeana kohoumana, joka on ilmeisesti kivensekaista maata. Rakennuksen alalla on posliiniastian pala. Rakennusten väliin jää noin 3 metrin tila.

Koordinaattipisteessä 3664676, 7041060 on kaivo. Kaivo on 1.3 x 1 metrin kokoinen ja noin 0.7 metriä syvä. Kaivo on reunustettu vaakasuoraan asetelluilla puurimoilla, jotka ovat osittain sortuneet pois paikoiltaan.

Koordinaattipisteessä 3664737, 7041023 on 1 x 1.2 metrin kokoinen, noin 0.4 metriä korkea viljelyröykkiö, jonka päälle on nostettu peltisanko.

Koordinaattipisteessä 3664745, 7041006 on 2 x 1.3 metriä kokoinen, noin 0.3 metrin korkuinen viljelyröykkiö.

Koordinaattipisteessä 3664757, 7041005 on 2 x 1.3 metrin kokoinen, 0.3 metrin korkuinen viljelyröykkiö.

Koordinaattipisteessä 3664773, 7041005 on 2.5 x 1.5 metrin kokoinen, 0.5 metriä korkea viljelyröykkiö. Alueella on viljelyröykkiöiden lisäksi ojia ja sammal pohjainen kuusikko poikkeaa selkeästi luonnontilaisesta ympäristöstä.

Kohteen rajaus

Kohde rajautuu maastossa havaittujen jäännösten mukaisesti.

Tulkinta

Vanha asuinpaikka, johon kuuluu rakennusjäännösten lisäksi kaivo ja viljelyröykkiöitä. Tilasta on maininta vuoden 1935 hoitoalueen kartassa.

Lisätietoja

Toimenpiteet

Tarkastukset

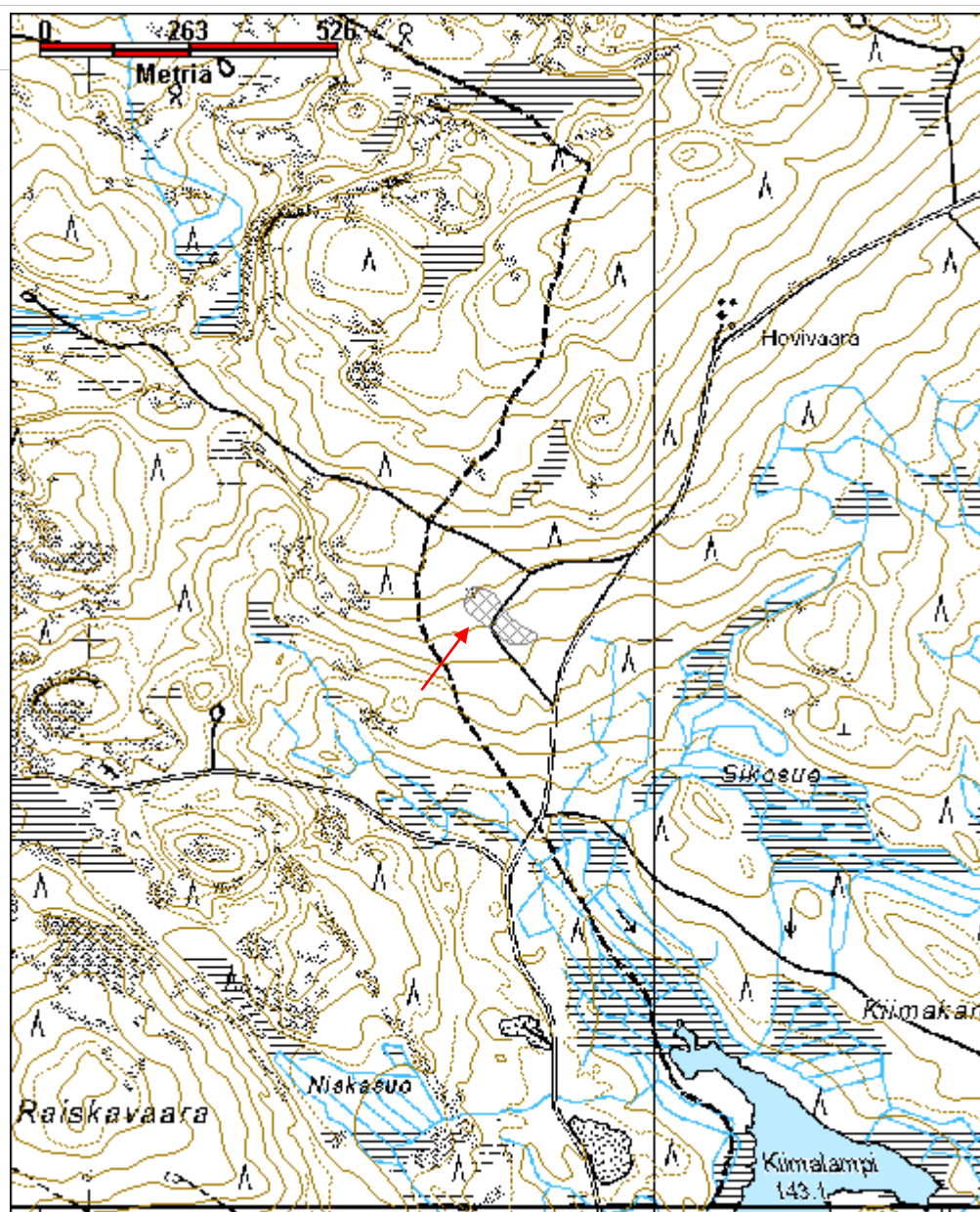
Viranomaisrekisterinro:		Kunto:	2 Keskinertainen
Arvotus:	8 Muu suojeluarvo	Olutila:	2 Ei käytössä
Selitys:		Kohteen suojelu:	9 Muu suojeluarvo
		Selitys:	

Ympäristön suojelu:	0 Ei määritelty
Selitys:	



LIE135 Latoaho rakennuksen sokkeli ja uunin jäännös.

Kohdetyyppi:	1 Asuinpaikat	Copyright:	© Metsähallitus 2008 © Maanmittauslaitos 1/MML/08
Koordinaatit:	X 7041043, Y 3664725, Z 180	Mittakaava:	1:10000



Louhilampi uittopato	MH-tunnus: 163286
-----------------------------	------------------------------

Kohdetyyppi:	9 Valmistuspaikat/työpaikat	Haltija:	131 Metsätalous Itä-Suomi
Ajoitus:	7116 Uusi aika	Ylläpitäjä:	131 Metsätalous Itä-Suomi
Rakentamisvuosi:		Kunta:	422 LIEKSA
Lukumäärä:			

Koordinaattiselitys:		Geometria tuotettu:	4 Gps-mittaus, korjaamaton
Koordinaatit:	X 7055368, Y 3641191, Z 155	Löydöt:	

<i>Taustatiedot</i>
Kohde löytyi inventoinnissa.
<i>Ympäristön kuvaus</i>
Suorantaisen Louhilammen itäpääty, josta lähtee laskemaan Tainaisjoki. Alueella kasvaa kuusimetsä, jossa aluskasvillisuutena sammalta, mustikkaa ja puolukkaa.
<i>Kohteen kuvaus</i>
Kohteessa on kivistä kasattu koillis-lounas -suuntainen, Tainiaisjoen poikki kasattu, ylöspäin kapeneva, noin 0.6 metriä korkea kivivalli. Leveimmiltä kohdiltaan valli on noin kahden metrin levyinen.
<i>Kohteen rajaus</i>
Kohde rajautuu viivamaisesti maastossa näkyvien jäänteiden mukaan.
<i>Tulkinta</i>
<i>Lisätietoja</i>

<i>Toimenpiteet</i>

<i>Tarkastukset</i>

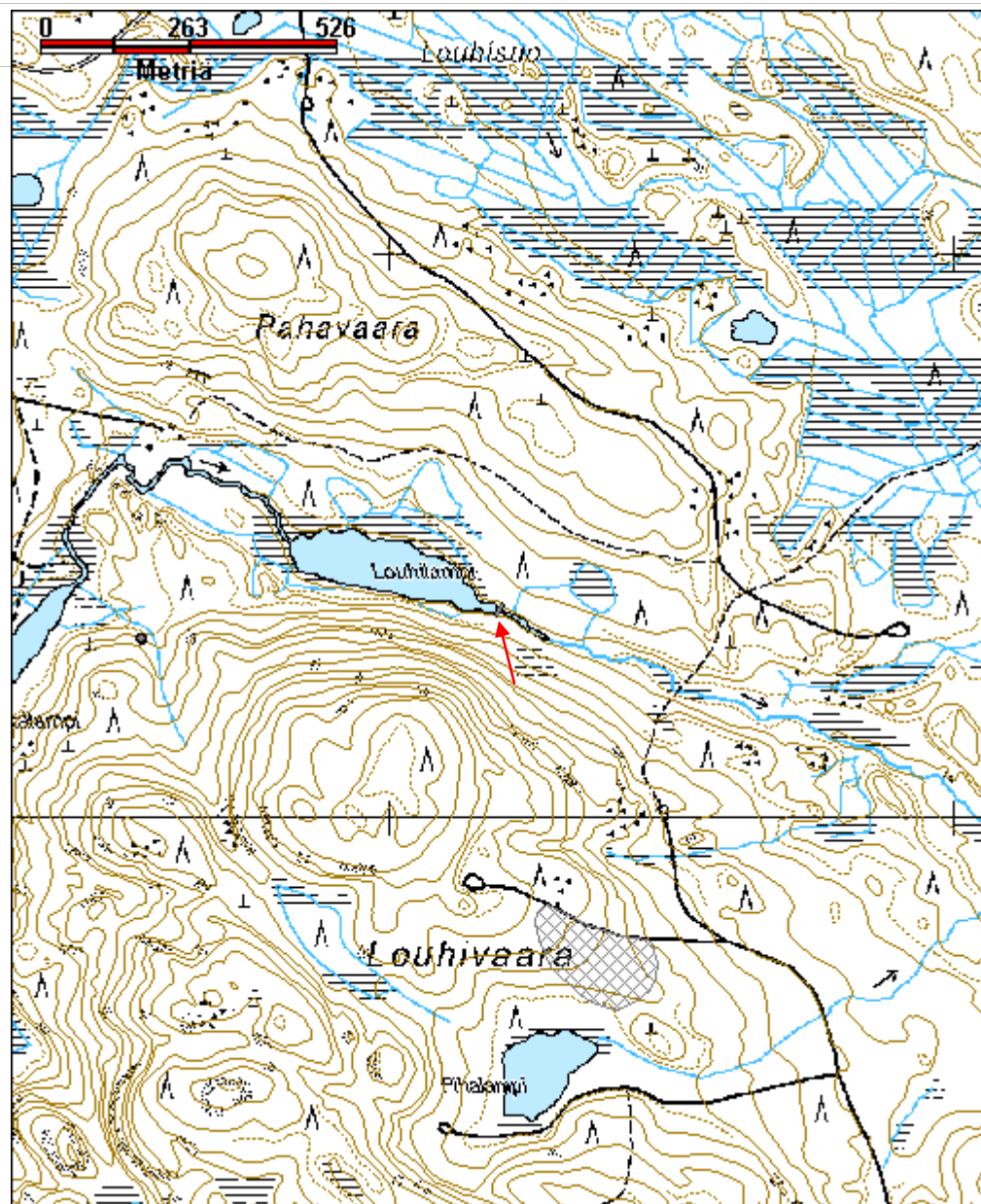
Viranomaisrekisterinro:		Kunto:	2 Keskinertainen
Arvotus:	8 Muu suojeuarvo	Olotila:	2 Ei käytössä
		Kohteen	9 Muu suojeuarvo

Selitys:	suojelu:
Selitys:	Selitys:
Ympäristön suojelu:	0 Ei määritelty
Selitys:	



LIE069 Louhilampi uittopato jäännös kuvattu pohjoisesta.

Kohdetyyppi:	9 Valmistuspaikat/työpaikat	Copyright:	© <i>Metsähallitus</i> 2008 © <i>Maanmittauslaitos</i> 1/MML/08
Koordinaatit:	X 7055368, Y 3641191, Z 155	Mittakaava:	1:10000



Louhisalonsärkkä 2 savottakämpä jäännös	MH-tunnus: 163726
--	------------------------------

Kohdetyyppi:	1 Asuinpaikat	Haltija:	131 Metsätalous Itä-Suomi
Ajoitus:	7116 Uusi aika	Ylläpitäjä:	131 Metsätalous Itä-Suomi
Rakentamisvuosi:		Kunta:	0
Lukumäärä:			

Koordinaattiselitys:		Geometria tuotettu:	4 Gps-mittaus, korjaamaton
Koordinaatit:	X 7067699, Y 3653981, Z 153	Löydöt:	

Taustatiedot

Sutigis-havainto.

Ympäristön kuvaus

Suomen ja Venäjän rajalla sijaitsevana Pitkä- Valama -nimisen järven osittain kivikkoinen, kohtijärveä laskeva länsiranta. Alueella kasvaa havumetsä. Aluskasvillisuutena mustikkaa, sammalta. Kehitysluokka 40.

Kohteen kuvaus

Alueella on kaksi rakennuksen jäännöstä. Pohjoisempi rakennuksen jäännös on 8 x 6.6 metrin kokoinen rakennusjäännös, jonka kurkihirsit on poikittain järveen nähden. Kurkihirsien ja seinän päällä on puutavaraa, joka on muodostanut katon. Oviaukko on länsiseinällä luoteisnurkassa. Hirret ovat sahalla katkottuja.

Eteläisempi rakennus on 7.5 x 6.4 metrin kokoinen rakennusjäännös, jonka kurkihirsit ja kattorakenteen jäännökset ovat samanlaiset kuin pohjoisemmassa rakennuksessa. Rakennuksen ympäristössä on kuoppia. Keskellä lattia-alaa on kaksi puuta pystyssä maasta, niiden päälle on naulattu poikkipuu, rakenteen funktio ei selvinnyt. Lounaisnurkassa on neljä hirsikertaa hyvin säilyneenä. Puut ovat sahalla katkottuja ja koirankaulasalvoksella salvottuja.

Kohteen rajaus

Kohde rajautuu maastossa havaittujen jäännösten mukaisesti.

Tulkinta

Esko Kuitusen tiedonannon mukaan rakennukset ovat Rauma-Repola -yhtiön hakkuisiin Venäjällä rajan tuntumaan rakennettuja majoituskämppejä.

Lisätietoja

Toimenpiteet

--

Tarkastukset

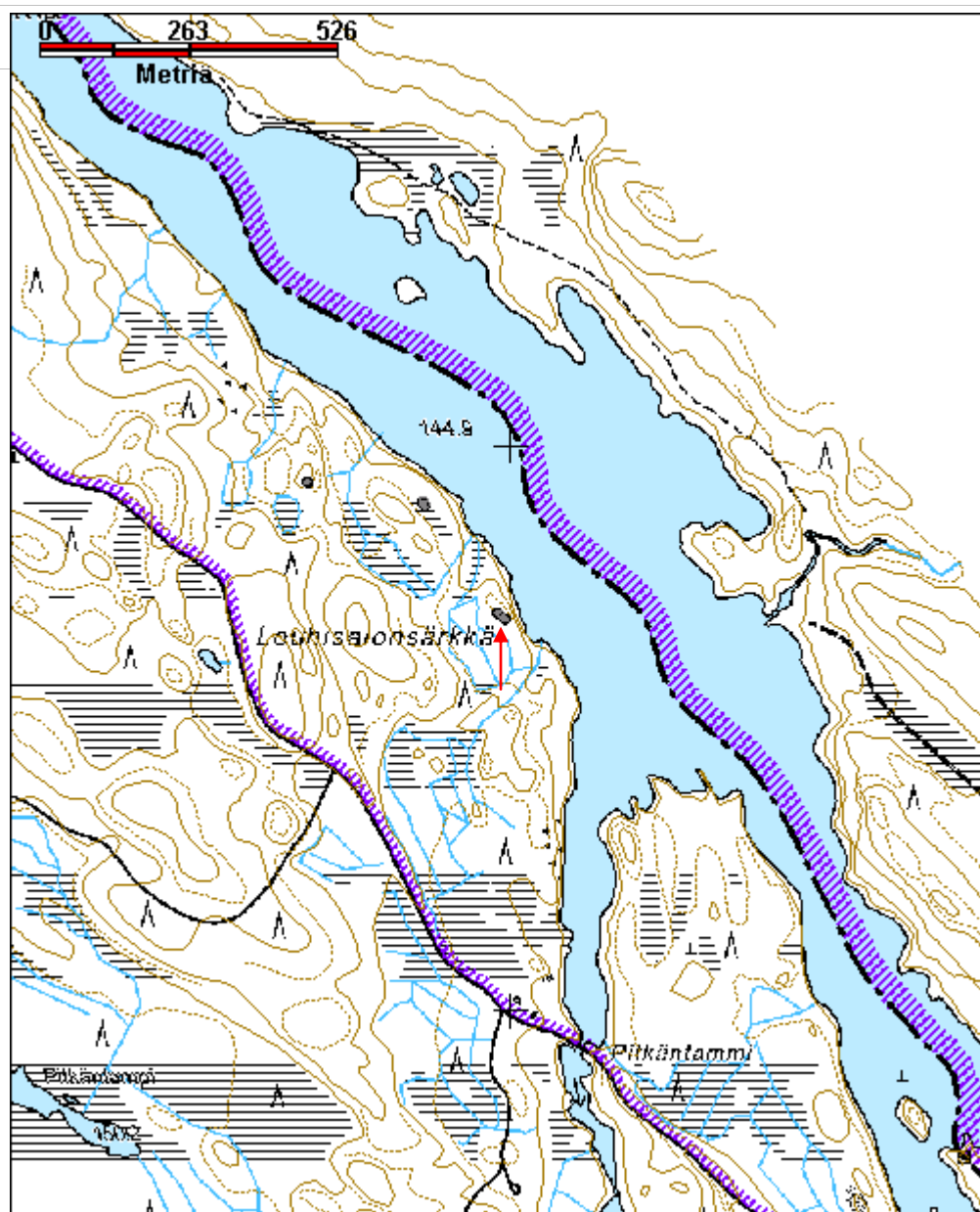
Viranomais- rekisterinro:		Kunto:	0 Ei määritelty
Arvotus:	8 Muu suojeluarvo	Olotila:	2 Ei käytössä
Selitys:		Kohteen suojaus:	9 Muu suojeluarvo
		Selitys:	

Ympäristön suojaus:	0 Ei määritelty
Selitys:	



LIE090 Louhisalonsärkkä 2 kämpä kuvattu lounaasta.

Kohdetyyppi:	1 Asuinpaikat	Copyright:	© Metsähallitus 2008 © Maanmittauslaitos 1/MML/08
Koordinaatit:	X 7067699, Y 3653981, Z 153	Mittakaava:	1:10000



Louhisalonsärkkä kämppä jäännös	MH-tunnus: 163725
--	-----------------------------

Kohdetyyppi:	1 Asuinpaikat	Haltija:	131 Metsätalous Itä-Suomi
Ajoitus:	7116 Uusi aika	Ylläpitäjä:	131 Metsätalous Itä-Suomi
Rakentamisvuosi:		Kunta:	422 LIEKSA
Lukumäärä:			

Koordinaattiselitys:		Geometria tuotettu:	4 Gps-mittaus, korjaamaton
Koordinaatit:	X 7067898, Y 3653845, Z 150	Löydöt:	

Taustatiedot

Sutigis-havainto.

Ympäristön kuvaus

Suomen ja Venäjän rajalla sijaitsevana Pitkä-Valama -nimisen järven osittain kivikkoinen, kohtijärveä laskeva länsiranta. Alueella kasvaa havumetsä. Aluskasvillisuutena mustikkaa, sammalta. Kehitysluokka 40.

Kohteen kuvaus

Alueella on kaksi rakennuksen jäännöstä. Pohjoisempi on 8.5 x 6.6 metrin kokoinen, ympäristöstään lahon puutavaran peittämänä alana erottuva rakennuksen jäännös. Rakennuksen päällä on järven suuntaisesti puita, jotka ovat muodostaneet rakennuksen katon. Hirsien päät ovat sahalla katkottuja. Oviaukot ovat todennäköisesti olleet etelään ja länteen. Rakennuksen pohjoispuolella on kuoppia.

Eteläisempi rakennus on noin 7.8 x 6.8 metrin kokoinen. Rakenteessa on lankalaujoja, ovi on todennäköisesti ollut kohti järveä. Rakennuksen alalla on samanlainen katon jäännös kuten toisessakin rakennuksessa. Rakennuksen jäännös erottuu ympäristöstä lahon puun peittämänä alana.

Kohteen rajaus

Alue rajautuu maastossa havaittujen jäännösten mukaan.

Tulkinta

Esko Kuitusen tiedonannon mukaan rakennukset ovat Rauma-Repola -yhtiön hakkuisiin Venäjällä rajan tuntumaan rakennettuja majoituskämppejä.

Lisätietoja

Toimenpiteet

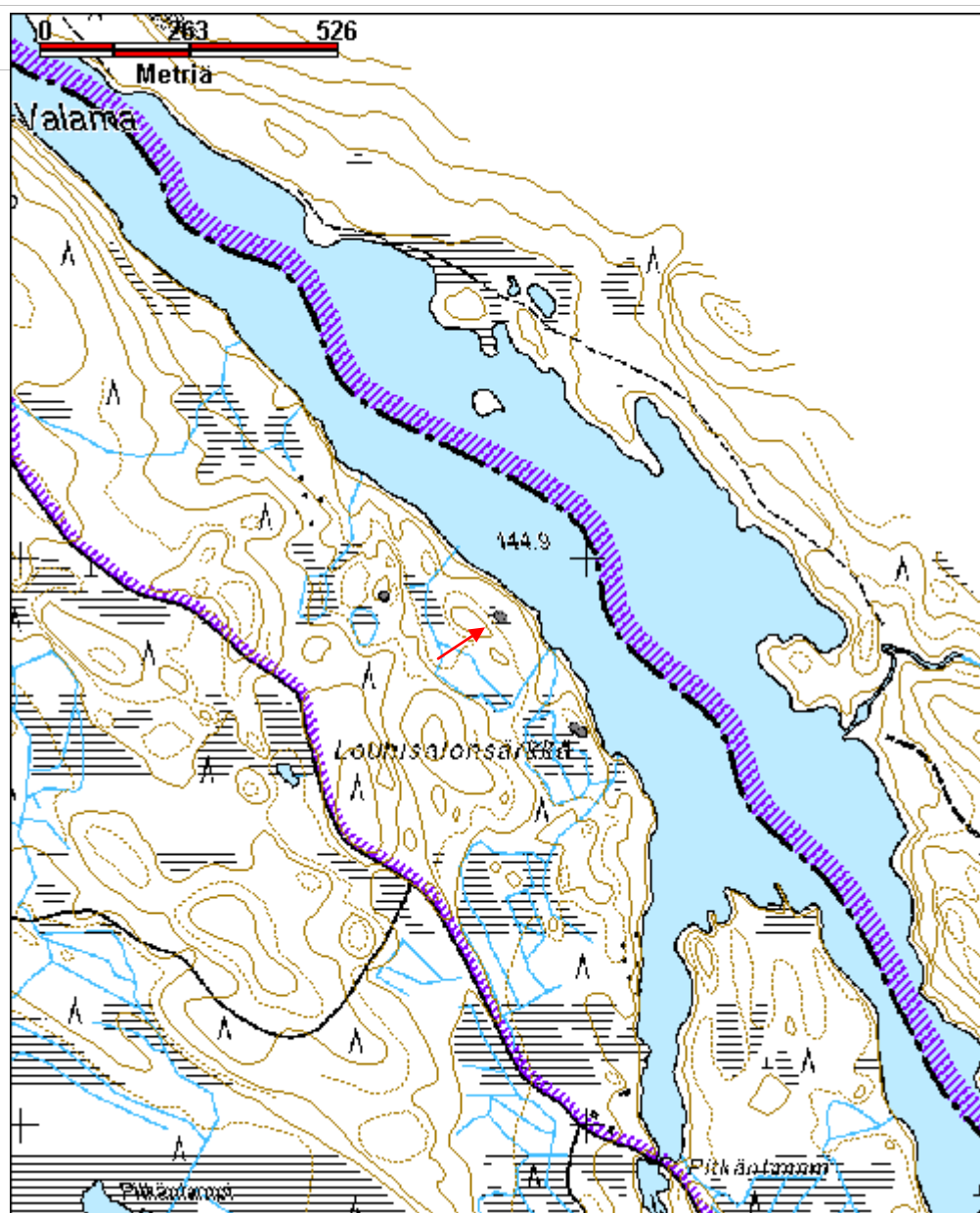
*Tarkastukset***Viranomais-
rekisterinro:****Kunto:** 3 Huono**Arvotus:** 8 Muu suojeluarvo**Olotila:** 2 Ei käytössä**Kohteen
suojaus:** 9 Muu suojeluarvo**Selitys:****Selitys:****Ympäristön
suojaus:**

0 Ei määritelty

Selitys:

LIE089 Louhisalonsärkkä harjoittelija Juuso Vattulainen dokumentoimassa kämpän jäännöistä.

Kohdetyyppi:	1 Asuinpaikat	Copyright:	© Metsähallitus 2008 © Maanmittauslaitos 1/MML/08
Koordinaatit:	X 7067898, Y 3653845, Z 150	Mittakaava:	1:10000



Louhivaara tila jäännös	MH-tunnus: 164130
--------------------------------	------------------------------

Kohdetyyppi:	1 Asuinpaikat	Haltija:	131 Metsätalous Itä-Suomi
Ajoitus:	7116 Uusi aika	Ylläpitäjä:	131 Metsätalous Itä-Suomi
Rakentamisvuosi:		Kunta:	422 LIEKSA
Lukumäärä:			

Koordinaattiselitys:		Geometria tuotettu:	4 Gps-mittaus, korjaamaton
Koordinaatit:	X 7054751, Y 3641364, Z 200	Löydöt:	

Taustatiedot

Kohde löytyi inventoinnissa.

Ympäristön kuvaus

Louhivaaran kaakkoon laskeva rinne Pihalammen koillispuolella. Alueen pohjoispuolitse kulkee hiekkatie itä-länsi -suuntaisesti lähelle vaaran lakea. Alueekka kasvaa ympäristöstä poiketen kuusimetsä, aluskasvillisuutena sammalta, horsmaa, puna-ailakkia ja metsämansikkaa. Kehitysluokka 40.

Kohteen kuvaus

Alueella on maatilan jäännös, johon kuuluu rakennusten jäännöksiä, kaivo, kellarikuoppia, kivirakenteita ja viljelyrykkiöitä.

Rakennus 1 sijaitsee koordinaattipisteessä X=3641443 Y=7054706. Kohteessa on suorakaiteenmuotoinen, koillis-lounas-suuntainen, 12 x 8 metrin kokoinen rakennuksen jäännös, jonka seinälinjat koostuvat luonnonkivistä kylmämuuratusta, 0.4 metriä korkeasta sokkelista, jonka päällä on 0.2 metriä korkea sementtikerros. Rakennuksen keskellä on 4 x 3 metrin kokoinen, rakennuksen suuntainen kiveys, ilmeisesti uunin perusta, jonka korkeus on 1.4 metriä lattian korkeimmasta kohdasta mitattuna. Lattia-ala on noin 0.7 metriä ympäröivää maanpintaa alempana. Seinävallin paksuus on noin 1.3 metriä.

Navetta sijaitsee koordinaattipisteessä X=3641413 Y=7054688. Koordinaattien osoittamassa kohdassa on itä-länsi-suuntainen rakennuksen kivijalka, jonka pitkä sivu on 17 metriä, itäpääty 7.5 metriä ja länsipääty 6.5 metriä. Rakennuksen oviaukot ovat pohjoisseinän itäpäädyssä, jossa oviaukon leveys on noin kaksi metriä, sekä eteläseinän puolivälissä, kohdassa, jossa rakennuksen leveys muuttuu. Rakennuksen itäpäädyssä kivijalan leveys on 0.5 metriä ja korkeus 0.6 metriä. Länsipäädyssä leveys on kaksi metriä ja korkeus 1.2 metriä. Länsipäädyssä on kiviä lattia-alalla, ilmeisesti lattia on niiden varassa ollut itäpäädyn lattiaa korkeammalla.

Kaivo sijaitsee koordinaattipisteessä X=3641387 Y=7054686. Kaivo on luonnonkivillä vuorattu ja sen halkaisija on noin 1.5 metriä. Kaivon syvyys on 2.2

metriä. Kaivoa ei ole peitetty.

Kellari 1 sijaitsee koordinaattipisteessä $X=3641452$ $Y=7054718$. Rakenne on pohjois-etelä-suuntainen, 4 x 3 metrin kokoinen ja noin 1.3 metriä syvä. Seinät ovat kivetyt ja oviaukko on länsiseinän uoteiskulmassa.

Kellari 2 sijaitsee koordinaattipisteessä $X=3641342$ $Y=7054701$. Kohteessa on 3 x 3 metrin kokoinen, noin 1.6 metriä syvä kuoppa, jonka seinustat ovat kivetyt. Todennäköisesti kyseessä on kellari.

Alueen koillisnurkassa lähellä tietä on kaksi suurta kivilatomusta. Latomukset ovat mahdollisesti toimineet jonkunlaisina portinpielinä.

Kivilatomus 1 sijaitsee koordinaattipisteessä $X=3641438$ $Y=7054772$. Latomus on noin 1.6 metriä korkea, kolmisivuinen, kukin sivuista on noin viisi metriä pitkä. Seinämät ovat pystysuorat ja latomus on huolellisesti ladottu.

Kivilatomus 2 sijaitsee koordinaattipisteessä $X=3641439$ $Y=7054761$. Latomus on latomusta 1 pienempi ja muodoltaan hieman eppäselvempi, mutta yhtä korkea. Latomuksen halkaisija on noin 4 metriä. Latomuksen päälle on kaatunut kuusi, m joka on hajottanut latomusta hieman.

Koordinaattipisteessä $X=3641364$ $Y=7054696$ (keskipiste) on suunnilleen itä-länsi-suuntainen, 0.9 metriä leveä ja 0.7 metriä korkea kiviaita, jonka pituus on noin 12 metriä.

Viljelyröykkiöt 1 ja 2 sijaitsevat koordinaattipisteessä $X=3641335$ $Y=7054751$ (mitattu keskeltä). Noin 4 metrin päässä toisistaan on kaksi viljelyröykkiötä, joiden halkaisijat ovat noin 2 metriä ja korkeudet noin 0.7 metriä.

Viljelyröykkiö 3 sijaitsee koordinaattipisteessä $X=3641320$ $Y=7054762$. Röykkiön halkaisija on noin 2 metriä ja korkeus noin 0.7 metriä.

Viljelyröykkiö 4 sijaitsee koordinaattipisteessä $X=3641311$ $Y=7054765$.

Viljelyröykkiö 5 sijaitsee koordinaattipisteessä $X=3641274$ $Y=7054826$

Viljelyröykkiö 6 sijaitsee koordinaattipisteessä $X=3641348$ $Y=7054794$. Röykkiön halkaisija on noin 3 metriä ja korkeus 1.3 metriä.

Viljelyröykkiö 7 sijaitsee koordinaattipisteessä $X=3641364$ $Y=7054794$. Röykkiön halkaisija on 2 metriä ja korkeus 0.6 metriä.

Viljelyröykkiö 8 sijaitsee koordinaattipisteessä $X=3641376$ $Y=7054785$. Röykkiä on 4 x 1.5 metrin kokoinen ja noin 0.6 metriä korkea.

Viljelyröykkiö 9 sijaitsee koordinaattipisteessä $X=3641414$ $Y=7054772$. Röykkiön halkaisija on noin 2 metriä ja korkeus 0.7 metriä.

Viljelyröykkiö 10 sijaitsee koordinaattipisteessä $X=3641422$ $Y=7054779$. Röykkiön

halkaisija on noin 2 metriä ja korkeus 0.7 metriä.
<i>Kohteen rajaus</i>
Alue on rajattu maastossa havaittujen jäännösten mukaisesti.
<i>Tulkinta</i>
Vanha maatilan jäännös.
<i>Lisätietoja</i>

<i>Toimenpiteet</i>

<i>Tarkastukset</i>

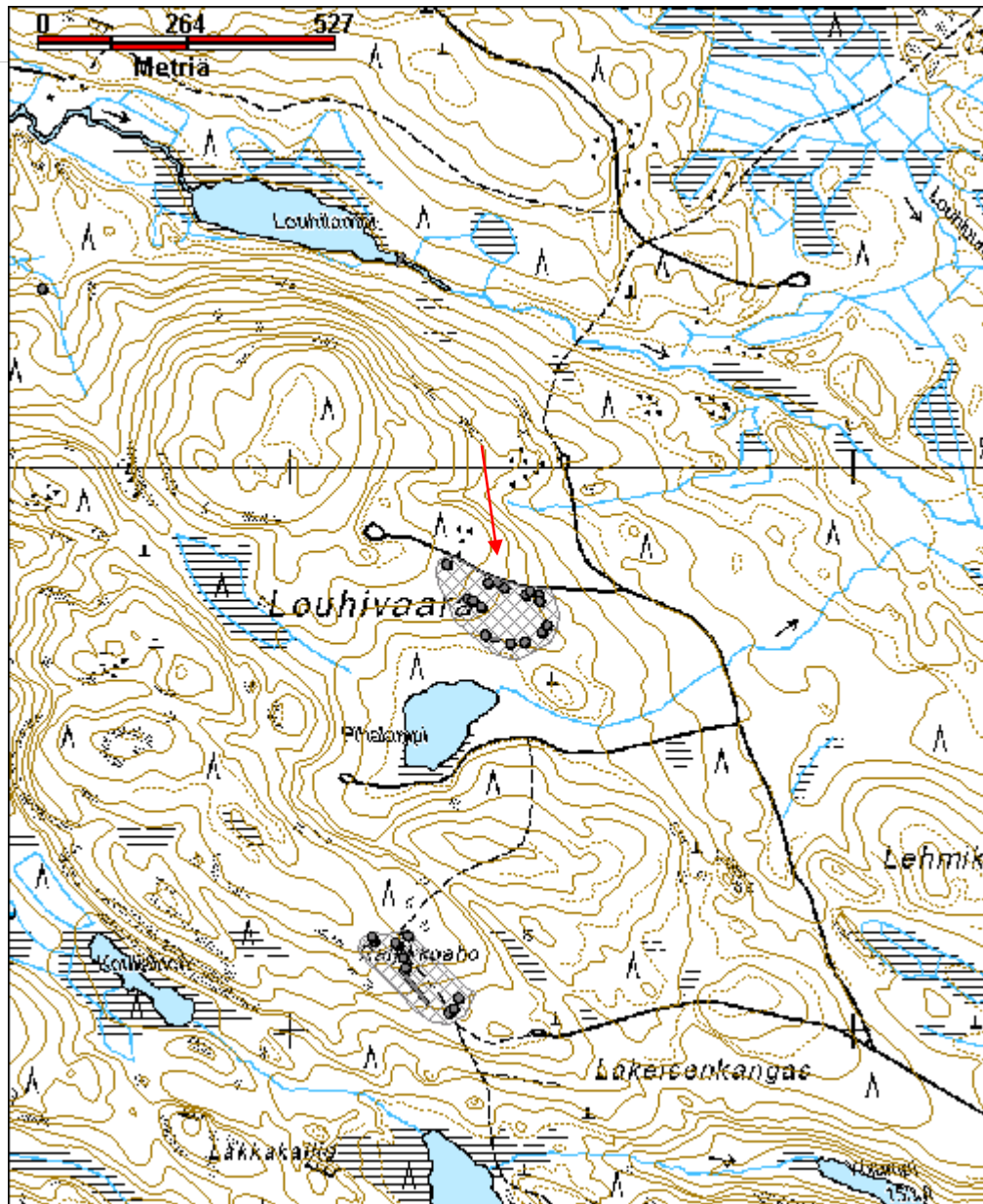
Viranomais- rekisterinro:		Kunto:	2 Keskinertainen
Arvotus:	8 Muu suojeuarvo	Olotila:	2 Ei käytössä
Selitys:		Kohteen suoja:	9 Muu suojeuarvo
		Selitys:	

Ympäristön suoja:	0 Ei määritelty
Selitys:	



LIE071 Louhivaara tila jäännös, kivilatomus 1 kuvattu lännestä. Kivilatomus 2 osittain näkyvissä kuvan oikeassa laidassa kaatuneen puun alla.

Kohdetyyppi:	1 Asuinpaikat	Copyright:	© Metsähallitus 2008 © Maanmittauslaitos 1/MML/08
Koordinaatit:	X 7054751, Y 3641364, Z 200	Mittakaava:	1:10000



Mämmivaara tila jäännös	MH-tunnus: 159033
--------------------------------	------------------------------

Kohdetyyppi:	1 Asuinpaikat	Haltija:	131 Metsätalous Itä-Suomi
Ajoitus:	7116 Uusi aika	Ylläpitäjä:	131 Metsätalous Itä-Suomi
Rakentamisvuosi:		Kunta:	422 LIEKSA
Lukumäärä:	1		

Koordinaattiselitys:		Geometria tuotettu:	4 Gps-mittaus, korjaamaton
Koordinaatit:	X 7055976, Y 3645909, Z 173	Löydöt:	

Taustatiedot

Kohde löytyi inventoinnissa. Vuoden 1907 Jongunjoen hoitoalueen kartoissa paikalla ei vielä ole mitään. SutiGisissä on maininta alueella olevasta vanhasta talon perustasta.

Ympäristön kuvaus

Mämmivaaran hyvin reheväkasvustoinen laki, jossa kasvaa pihlajaa, mäntyä, koivuja, kuusia ja haapoja. Aluskasvillisuutena heinää, niittyleinikkiä, timoteitä, tuoksuhernettä, saniaista, horsmaa, kulleroa ja kurjenpolvea. Metsän kehitysluokka on 60.

Kohteen kuvaus

Alueella on rakennusten jäännöksiä, kellarikuoppa, kaivo, kiviaitaa ja viljelyryöykkiötä.

Rakennus 1 sijaitsee koordinaattipisteessä 3645897, 7055927. Koordinaattien osoittamassa pisteessä on 8.5 x 5.5 metrin kokoinen, koillis-lounas-suuntainen rakennuksen jäännös. Lähellä pohjoisnurkkaa on halkaisijaltaan 0.8 metrin kokoinen pönttöuunin perusta. Kaakkoisseinän puolivälissä on 2 x 3 metrin kokoinen eteisosa. Rakennuksen lattia-alalla on paljon puu- ja metalliromua.

Rakennus 2 sijaitsee koordinaattipisteessä X=3645901, Y=7055912. Koordinaattien osoittamassa kohdassa on 4 x 4 metrin kokoinen rakennuksen kivijalka, joka erottuu ympäristöstään 0.4 metrin korkuisena kohoumana. Seinälinjat eivät erotu selkeästi, mutta nurkkakivet erottuvat. Koordinaattipisteen kaakkoispuolella, yksityismaalla on vanha hirsipino, joka saattaa olla peräisin tästä rakennuksesta.

Rakennus 3 sijaitsee koordinaattipisteessä X=3645934, Y=7055950. Kohteessa on 6.5 x 6.5 metrin kokoinen rakennuksen jäännös, jonka seinälinjat ovat väli-ilmansuuntien mukaiset. Jäännöksen keskellä on halkaisijaltaan noin 3 metrin kokoinen kivikasa, jossa on seassa tiiltä ja kaminanputkea, puuvartinen lapio ja lapion terä, sekä radankappaleita. Rakennuksen kaakkoispuolella on mahdollisesti ollut pieni noin 3 metriä pitkä lisäosa. Rakennuksen ulkoseinustan vieressä on hanko

ja sen lähetyvillä on myös kaksi maitotonkkaa, joista suurempi teräksinen 50 litrainen ja pienempi alumiininen. Kyseessä on todennäköisesti navetan jäännös.

Rakennus 4 sijaitsee koordinaattipisteessä X=3645922 Y=7055970. Koordinaattien osoittamassa kohdassa on 6.5 x 5 metrin kokoinen rakennuksen kivijalka, joka erottuu ympäröivästä maastosta osittain kivireunaisena kohoumana.

Kaivo sijaitsee koordinaattipisteessä X=3645916 Y=705598. Kaivo on betonisilla kaivonrenkailla reunustettu ja harjakattoisen katteen peittämä. Katteessa on vinssi. Kaivon halkaisija on 0.9 metriä ja katteen korkeus 1.3 metriä. Kate on osittain rikki.

Kellari sijaitsee koordinaattipisteessä 3645875, 7055950. Koordinaattien osoittamassa paikassa on ulkoreunoista mitattuna 6 x 5 metrinkokoinen kiviseinäinen kellarin raunio. Seinät ovat kahden metrin paksuiset. Seinän ulkoreunaa pitkin menee noin 0.3 metriä syvä, ojamainen kaivanto. Ovi on länsiseinustalla. Kellarin pitkä sivu on itä-länsi -suuntainen. Kellaria on käytetty jätekuopperana.

Kiviaita koordinaattipisteessä X=3645891 Y=7056033 (mitattu keskeltä). Aita on luode-kaakko-suuntainen ja noin 50 metriä pitkä. Aidan leveys on noin 0.6 metriä ja korkeus 0.4 metriä.

Alueen läpi kulkevan tien itäpuolella, alueen koilliskulmassa on muutamia halkaisijaltaan noin 3 metrin kokoisia, 0.6 metriä korkeita viljelyröykkiöitä. Koordinaattipiste X=3645917 Y=7056034 Z=169 on mitattu röykkiöalueen keskeltä.

Kohteen rajaus

Alue rajautuu maastossa havaittujen jäännösten mukaan.

Tulkinta

Lisätietoja

Toimenpiteet

Tarkastukset

Tila: 3 Toteutettu
2013

Laji: 6 Suojeluarvojen tarkastus

Tarkastusvuosi:

Tarkastuspvm: 6.6.2013 Tarkastaja: I. Nieminen

Kuvaus: KMO kulttuuriperintöinventointi, Lieksa 2013

**Viranomais-
rekisterinro:**

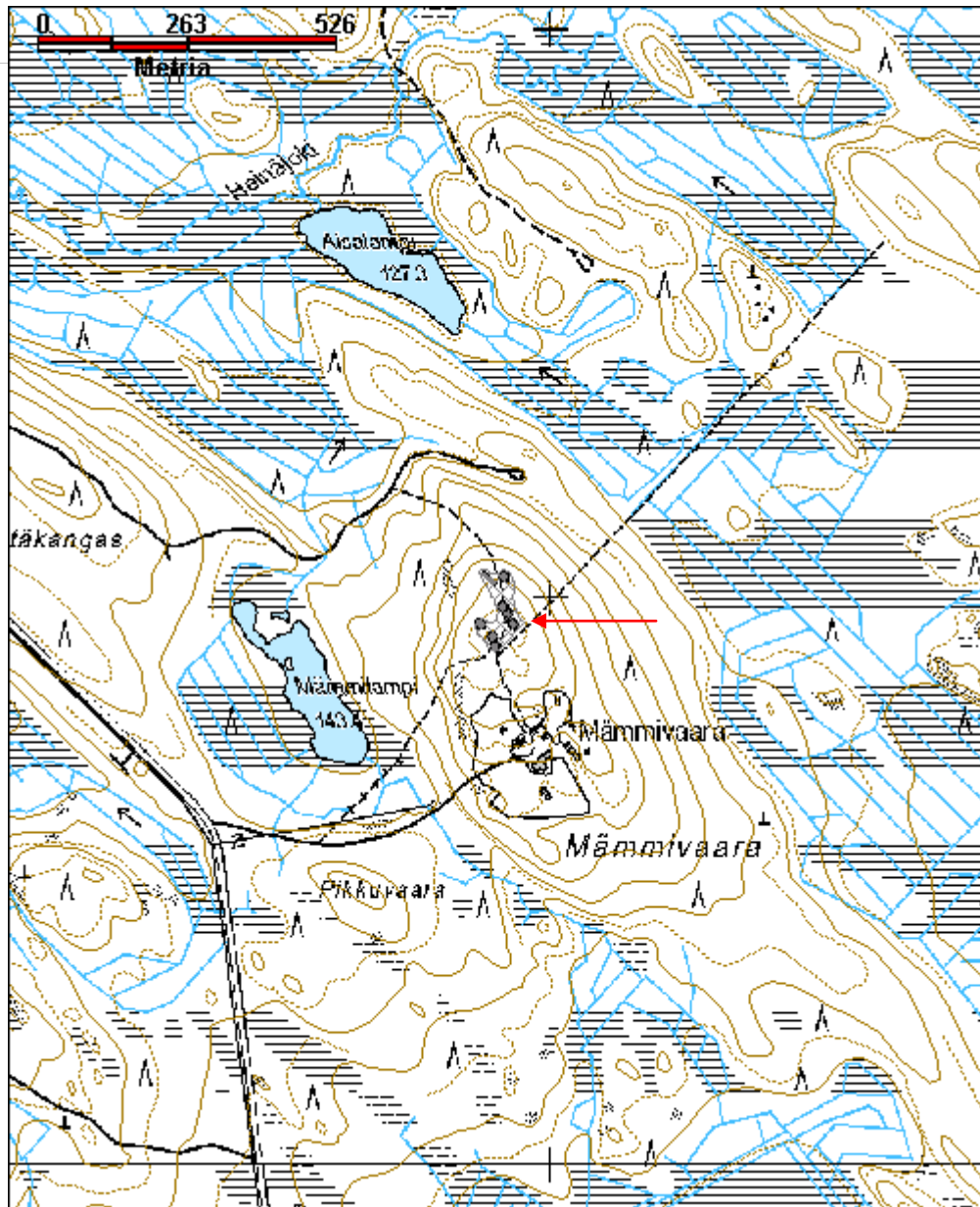
Kunto: 2 Kesinkertainen

Arvotus:	8 Muu suojeluarvo	Olotila:	2 Ei käytössä
Selitys:		Kohteen suojelu:	0 Ei määritelty
Ympäristön suojelu:	0 Ei määritelty		
Selitys:			



LIE067 Mämmivaaran tilan kaivo, kuvattu lounaasta.

Kohdetyyppi:	1 Asuinpaikat	Copyright:	© <i>Metsähallitus</i> 2008 © <i>Maanmittauslaitos</i> 1/MML/08
Koordinaatit:	X 7055976, Y 3645909, Z 173	Mittakaava:	1:10000



Mäntyvaara tila jäännös	MH-tunnus: 163917
--------------------------------	------------------------------

Kohdetyyppi:	1 Asuinpaikat	Haltija:	131 Metsätalous Itä-Suomi
Ajoitus:	7116 Uusi aika	Ylläpitäjä:	131 Metsätalous Itä-Suomi
Rakentamisvuosi:		Kunta:	422 LIEKSA
Lukumäärä:			

Koordinaattiselitys:		Geometria tuotettu:	4 Gps-mittaus, korjaamaton
Koordinaatit:	X 7056194, Y 3652231, Z 160	Löydöt:	

Taustatiedot

Sutigis-havainto.

Ympäristön kuvaus

Mäntyvaaran eteläpuoli, jossa istutettuja kuusia, pihapiirin heinä- ja niittykasveja, sekä paikoitellen luontaista metsikköä. Kehitysluokka 60.

Kohteen kuvaus

Asuinrakennus jäännös X=3652223 Y=7056218 Kohteessa on rakennuksen jäännös, josta on jäljellä betonisokkeli, tiilistä muurattua uunia ja kuistin katto. Rakennuksen jäännös on 10.5 x 8 metrin kokoinen. Rakennuksen kaksi metriä korkea uuni on muurattu punaisista ja valkoisista tiilistä. Lattia-alalla on lahoa puutavaraa, muun muassa ovi. Kuistin katto kattuhuovalla päällystetty pärekatto, jonka seinärakenteet ovat lautaa.

Navetta X=3652257 Y=7056226 Lounas-koillis –suuntainen 15 x 7 metrin kokoinen betonisokkeli, jonka lounaispäädyssä noin 5 metrin etäisyydellä seinälinjassta on 2 x 3 metrin kokoinen 0.3 metriä korkea kiveys, joka on todennäköisesti navetan rampin jäännös. Sokkelin sisäpuolella on lahoa puurakennetta. Rakennuksen sisällä on myös tiilestä muurattu savupiipun jäännös.

Sauna X=3652245 Y=7056256 4.5 x 3.5 metrin kokoinen kivisokkeli, jonka sisällä on 1.5 x 1.5 metrin kokoinen kiukaan parusta. Rakennuksen koillisseinustalla on porraskiveys. Rakennuksen edustalla on sanko.

Vaja 2 X=3652282 Y=7056239 4 x 5 metrin kokoinen pystylaudoituksella tehty rakennus, jonka sisäläl piikkilankavyyhtejä, sanko, mopon osia ja puinen astiankuivausteline.

Rakennus jäännös X=3652239 Y=7056242 Kohteessa on 1.8 x 1.5 metrin kokoinen pystylaudoista naulattu rakennus, jossa on ollut huopakatto. Rakennuksen lautalattia on lahonnut . Ovi sijaitsee itäpuolella.

Kaivo X=3652254 Y=7056243 Betonirenkailla reunustettu kaivo, jonka avoin suuaukko on peitetty tynnyrillä ja sangoilla.

Kellari X=3652187 Y=7056252 Kohteessa on 4 x 1.5 metrin kokoinen , 0.7 metriä korkea kivettyseinäinen kellarin jäännös. Kellarin ovi on ollut lounaaseen. Kellarin pohjois- ja koillispuolella on noin 10 x 6 metriä kokoinen tasainen alue, jonka koillisreunalla on kivijalka, joka erottuu ympäristöstä noin 0.6 metrin kohoumana.

Viljelyröykkiö 1 X=3652203 Y=7056286 Kohteessa on halkaisijaltaan noin 5 metrin kokoinen, 1.1 metriä korkea kivilatomus kuusta kasvavan raivatun alueen ja sekametsää kasvavan alueen välissä.

Viljelyröykkiö 2 X=3652161 Y=7056269

Kiviaita X=3652121 Y=7056188 Noin 25 metriä pitkä 1.2 metriä leveä, 0.6 metriä korkea, erikokoisista kivistä kasattu. Noin metrin korkuinen, 4 x 8 m kokoinen kivilatomus.

Puuvaja X=3652274 Y=7056163 Pystylaudoista rakennettu 1.9 metriä korkea, 2.3 x 2.9 metriä kokoinen vaja, katto puuttuu. Sisällä tynnyri ja polkupyörän osia. Ovi tielle päin.

Mäntyvaara maakuoppa (autotalli?) X=3652338 Y=7056099 4 x 3 metrin kokoinen, 1.7 metriä syvä kuoppa, koillis-lounas-suuntainen. Kuopan keskellä on oja ja sivuilla penkkimäinen muoto.

Kohteen rajaus

Alue rajautuu maastossa havaittujen jäännösten mukaisesti.

Tulkinta

Maatilan jäännös.

Lisätietoja

Esko Kuitusen tekemän selvityksen mukaan Mäntyvaaran tila on muodostettu Utriaisvaara-nimisestä kruununtorpasta (asuinpaikka perustettu lähteestä riippuen joko 1852 tai 1846), joka sai itsenäistämispäätöksen sota-aikana. Muuttosijalain perusteella tila muodostettiin Mäntyvaaraan, eikä lähelle rajaa Utriaisvaaraan. Utriaisvaaran ja Mäntyvaaran tiloilla on asunut Hiltusen ja Räsäsen suvut.

Toimenpiteet

Tarkastukset

**Viranomais-
rekisterinro:**

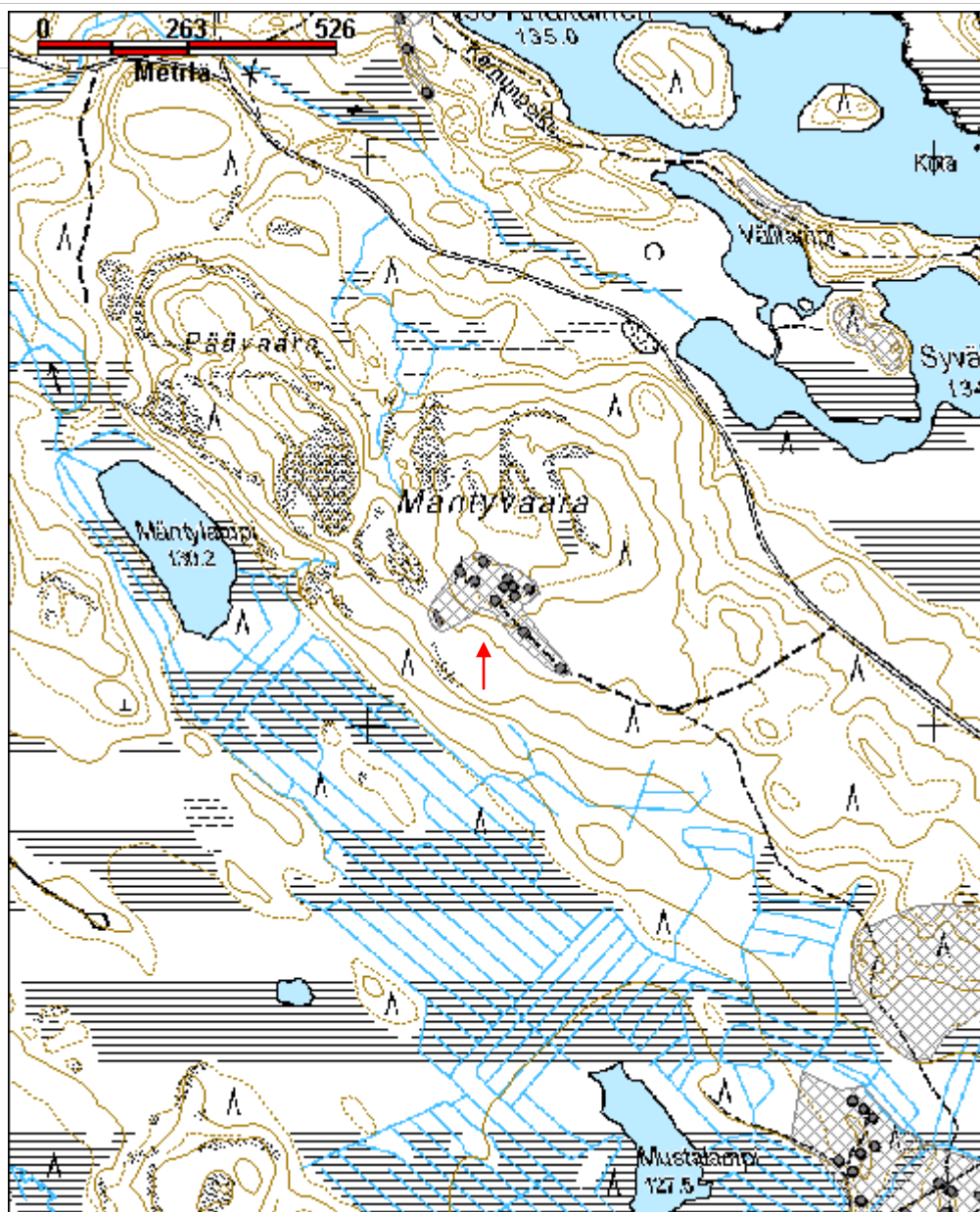
Kunto: 2 Keskinertainen

Arvotus:	8 Muu suojeluarvo	Olotila:	2 Ei käytössä
Selitys:		Kohteen suojelu:	9 Muu suojeluarvo
Selitys:		Selitys:	
Ympäristön suojelu:	0 Ei määritelty		
Selitys:			



LIE166 Mäntyvaaran tila uunin jäännös.

Kohdetyyppi:	1 Asuinpaikat	Copyright:	© Metsähallitus 2008 © Maanmittauslaitos 1/MML/08
Koordinaatit:	X 7056194, Y 3652231, Z 160	Mittakaava:	1:10000



Marjosärkkä rakennus jäännös	MH-tunnus: 164496
-------------------------------------	------------------------------

Kohdetyyppi:	1 Asuinpaikat	Haltija:	131 Metsätalous Itä-Suomi
Ajoitus:	7116 Uusi aika	Ylläpitäjä:	131 Metsätalous Itä-Suomi
Rakentamisvuosi:		Kunta:	422 LIEKSA
Lukumäärä:			

Koordinaattiselitys:		Geometria tuotettu:	4 Gps-mittaus, korjaamaton
Koordinaatit:	X 7053237, Y 3649105, Z 118	Löydöt:	

Taustatiedot

Kohde löytyi inventoinnissa.

Ympäristön kuvaus

Jongunjoen länsiranta, rantatörmä, jossa kasvaa sekametsää. Rantapenkereellä kuusia, koivuja, pajuja, katajaa, aluskasvillisuutena puolukkaa, kanervaa, horsmaa, sammalta. Ympäristö on ojitettua ja muokattua, mahdollisesti vanhaa niittyä. Kehitysluokka 10.

Kohteen kuvaus

Kohteessa on kaksi rakennuksen jäännöstä.

Lännen puoleinen rakennus 1 koordinaattipisteessä X=3649090 Y=7053238. Rakennus erottuu ympäristöstään matalana, noin 7.5 x 6.5 metrin kokoisena kivijalkana, jonka pitkä sivu on joen suuntainen. Kivijalan sisäpuolella on runsaasti metalliromua, mm. reenjalaksen metallipohja, talikko, metallilevyä ja sankoja.

Idän puoleinen rakennus 2 koordinaattipisteessä X=3649117 Y=7053234. Rakennus erottuu ympäristöstään 10.5 x 5.7 metrin kokoisena kohoumana, jonka sisällä on lahoa puutavaraa, sekä sanko, heinäseiväs ja metalliromua.

Kohteen rajaus

Alue on rajattu maastossa havaittujen jäännösten mukaisesti.

Tulkinta

Vanhan asuinpaikan jäännös.

Lisätietoja

Toimenpiteet

Tarkastukset

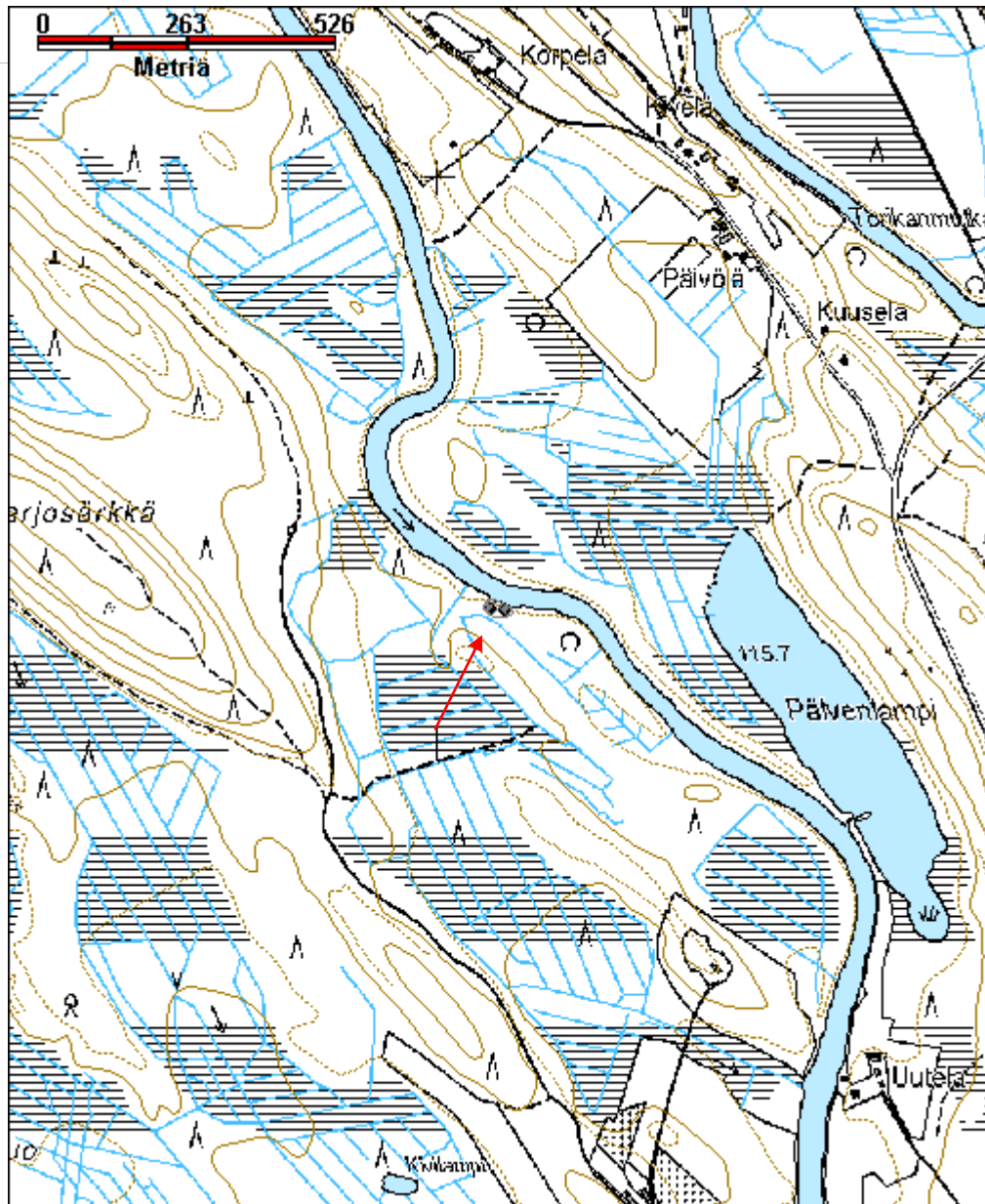
Viranomais- rekisterinro:		Kunto:	3 Huono
Arvotus:	8 Muu suojeluarvo	Olotila:	2 Ei käytössä
Selitys:		Kohteen suojaus:	9 Muu suojeluarvo
		Selitys:	

Ympäristön suojaus:	0 Ei määritelty
Selitys:	



LIE109 Marjosärkkä rakennus jäännös 1 kivijalan kulma, kuvattu lounaasta.

Kohdetyyppi:	1 Asuinpaikat	Copyright:	© Metsähallitus 2008 © Maanmittauslaitos 1/MML/08
Koordinaatit:	X 7053237, Y 3649105, Z 118	Mittakaava:	1:10000



Metelinsaari 7 hiilimiilu jäännös	MH-tunnus: 163730
--	------------------------------

Kohdetyyppi:	9 Valmistuspaikat/työpaikat	Haltija:	131 Metsätalous Itä-Suomi
Ajoitus:	7118 Historiallinen aika	Ylläpitäjä:	131 Metsätalous Itä-Suomi
Rakentamisvuosi:		Kunta:	422 LIEKSA
Lukumäärä:			

Koordinaattiselitys:		Geometria tuotettu:	4 Gps-mittaus, korjaamaton
Koordinaatit:	X 7035715, Y 3658874, Z 117	Löydöt:	

Taustatiedot

Kohde löytyi inventoinnissa.

Ympäristön kuvaus

Pankajärven itäisemmän metelinsaaren koillisosa, jossa kasvaa mäntymetsää, jossa aluskasvillisuutena sammalta, jäkälää, puolukkaa, mustikkaa, variksenmarjaa ja juolukkaa. Metsän kehitysluokka on 20.

Kohteen kuvaus

Alueella on kaksi hiilimiilua.

Pohjoisempi miilu sijaitsee koordinaattipisteessä 3658871, 7035730. Miilun halkaisija on 13 metriä. Miilu kohoaa noin 0.3 metriä ympäröivän maan tasalta ja sitä reunustaa noin 0.2 metriä syvä oja.

Eteläisempi miilu sijaitsee koordinaattipisteessä 3658862, 7035700. Miilun halkaisija on 14 metriä. Miilu kohoaa noin 0.4 metriä ympäröivästä maaperästä. Miilua ympäröi 0.2 metriä syvä oja paitsi kaakon puolella, jossa ojan paikalla on noin metrin syvyinen, kaksi metriä pitkä kuoppa, joka mukailee miilun reunaa. Lounaispuolella on miilusta poispäin lähtevä noin 1.5 metriä pitkä oja.

Kohteen rajaus

Alue rajautuu maastossa havaittujen jäännösten mukaisesti.

Tulkinta

Lisätietoja

Toimenpiteet

Tarkastukset

--

Viranomais- rekisterinro:		Kunto:	1 Hyvä
Arvotus:	8 Muu suojeluarvo	Olotila:	2 Ei käytössä
Selitys:		Kohteen suoja- suoja-	9 Muu suojeluarvo
		Selitys:	

Ympäristön suoja- suoja-	0 Ei määritelty
Selitys:	



LIE156 Metelisaari 7 hiilimiilu, kuvattu lounaasta.

Kohdetyyppi:	9 Valmistuspaikat/työpaikat	Copyright:	© <i>Metsähallitus</i> 2008 © <i>Maanmittauslaitos</i> 1/MML/08
Koordinaatit:	X 7035715, Y 3658874, Z 117	Mittakaava:	1:10000



Mukavaara tila jäännös	MH-tunnus: 163688
-------------------------------	------------------------------

Kohdetyyppi:	1 Asuinpaikat	Haltija:	131 Metsätalous Itä-Suomi
Ajoitus:	7116 Uusi aika	Ylläpitäjä:	131 Metsätalous Itä-Suomi
Rakentamisvuosi:		Kunta:	422 LIEKSA
Lukumäärä:			

Koordinaattiselitys:		Geometria tuotettu:	4 Gps-mittaus, korjaamaton
Koordinaatit:	X 7043672, Y 3661220, Z 177	Löydöt:	

Taustatiedot

Sutigis-havainto.

Ympäristön kuvaus

Mukavaaran laen itäreuna. Alueen läpi kulkee vanha ajoura. Alueella kasvaa kuusimetsää, jossa aluskasvillisuutena sammalia, heinää ja saniaista. Metsän kehitysluokka on 40.

Kohteen kuvaus

Alueella on vanhan tilan jäännös, johon kuuluu rakennusten jäännöksiä, viljelyröykkiöitä ja kiviaitaa, sekä maakuoppia.

Koordinaattipisteessä X=3661320 Y=7043667 on 5 x 4 metrin kokoinen rakennuksen jäännös. Rakennus erottuu ympäristöstään koholla olevina seinälinjoina, sekä luonnonkivistä jatiilestä muurattuna uunin jäännöksenä. Uunin sivut ovat noin 1.5 metrin kokoiset ja korkeus noin 1.3 metriä. Rakennuksen alalla on lahoa puutavaraa.

Koordinaattipisteessä X=3661229 Y=7043688 on rakennus jäännös 2, josta on jäljellä 6 x 9 metrin kokoinen, 20 cm leveä betonisokkeli ja betoniperustainen uunin jäännös, jossa on myös tiiliä. Uunin sivut ovat 2.5 metrin kokoiset ja korkeus on 1.6 metriä. Rakennuksen pihassa kasvaa ruusuja, joten rakennuksessa on todennäköisesti asuttu.

Koordinaattipisteessä X=3661253 Y=7043660 on rakennus jäännös 3. Rakennuksesta on jäljellä 20 x 5 metrin kokoinen kivijalka, jonka leveys on noin 50 cm ja korkeus korkeimmissa kohdissa 40 cm. Kivijalka on luode-kaakko-suuntainen ja sen länsinurkassa on kiuaskiveys. Rakennuksen sisäpuolella on sahanteriä ja muuta metallitavaraa.

Koordinaattipisteessä X=3661193 Y=7043637 on rakennus jäännös 4, joka erottuu ympäristöstään 4 x 3 metrin kokoisena kivistä muodostuvana kohoumana, jonka päällä on peltikaminan jäännöksiä ja tiilestä muurattua piippua.

Koordinaattipisteessä X=3661182 Y=7043626 on kaksi noin 1.2 metriä syvää, 3 x 2.5 metrin kokoista maakuoppaa. Kuopat ovat mahdollisesti olleet jonkunlaisia kellarikuoppia.

Koordinaattipisteessä X=3661155 Y=7043627 on 3 x 2 metrin kokoinen, noin 1.2 metriä syvä maakuoppa, joka on todennäköisesti jonkunlainen kellarin jäännös.

Koordinaattipisteessä X=3661215 Y=7043730 on 4 x 3 metrin kokoinen, noin 0.5 metri korkea viljelyröykkiö. Röykkiön itäpuolella noin 10 metrin päässä on toinen samankokoinen. Röykkiöiden pohjoispuolella on hakkuuaukeaa ja eteläpuolella vanhaa kuusimetsää.

Koordinaattipisteessä X=3661196 Y=7043725 on aidanseivär tai veräjän jäännös, jossa on 1.8 metriä korkea ppuutolppa, jossa on kiinni rautalankaa ja nauvoja sekä vaakasuoraan aseteltuja vaakarimoja. Muilta osin aita on ilmeisesti purettu.

Metsäuran pohjoispuolella (X=3661190 Y=7043669) kulkee koillis-lounas-suuntaisesti noin 100 metriä pitkä kiviaita, joka on noin metrin korkuinen ja metrin leveä.

Kohteen rajaus

Kohde rajautuu maastossa havaittujen jäännösten mukaan.

Tulkinta

Vanhan maatilan jäännös.

Lisätietoja

Toimenpiteet

Tarkastukset

Viranomais- rekisterinro:		Kunto:	2 Keskinertainen
Arvotus:	8 Muu suojeluarvo	Olotila:	2 Ei käytössä
Selitys:		Kohteen suojelu:	9 Muu suojeluarvo
		Selitys:	

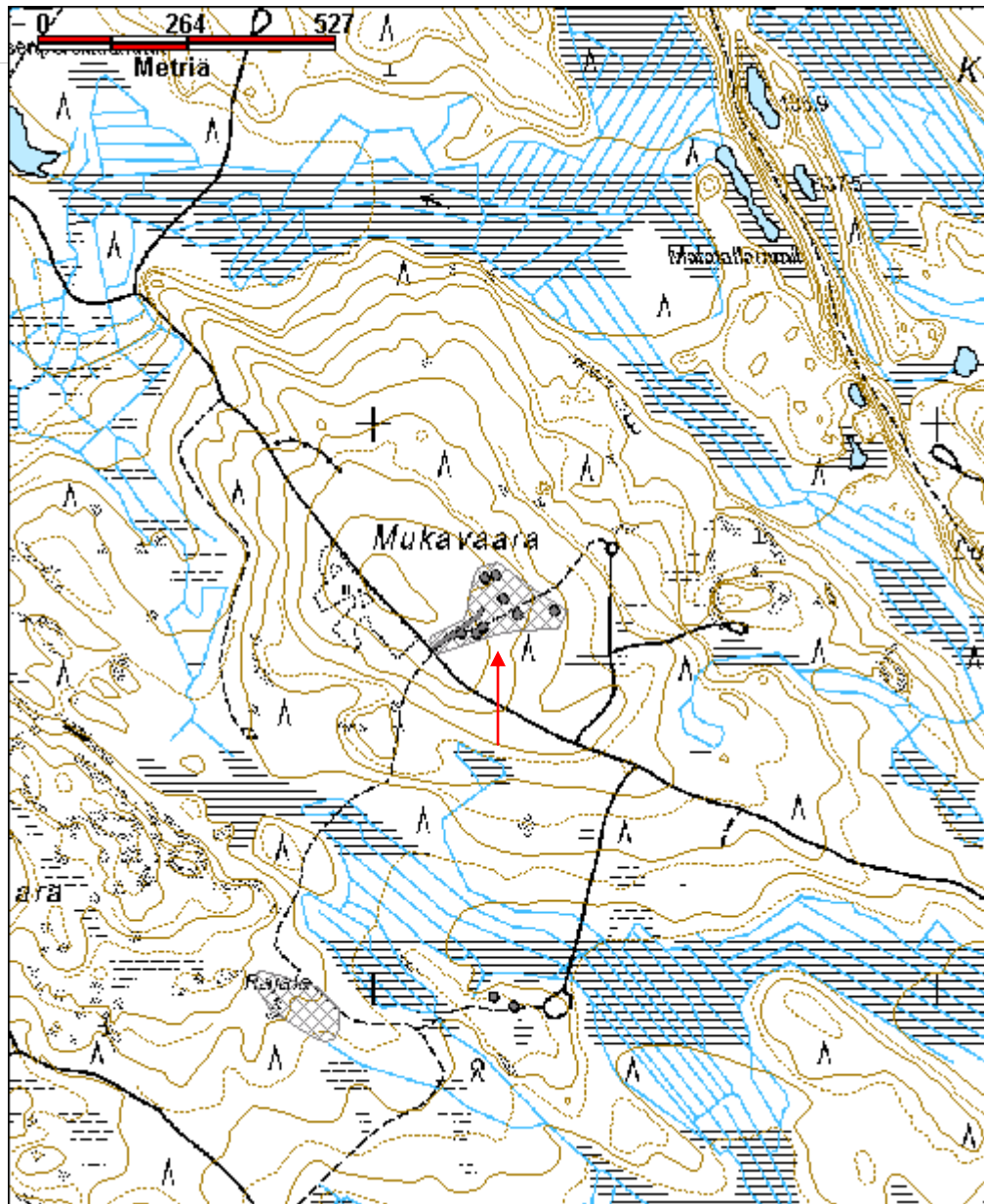
Ympäristön suojelu: 0 Ei määritelty

Selitys:



LIE189 Mukavaara tila jäännös, päärakennuksen uunikiveys.

Kohdetyyppi:	1 Asuinpaikat	Copyright:	© Metsähallitus 2008 © Maanmittauslaitos 1/MML/08
Koordinaatit:	X 7043672, Y 3661220, Z 177	Mittakaava:	1:10000



Mustaniemi leimapuu	MH-tunnus: 159186
----------------------------	------------------------------

Kohdetyyppi:	9 Valmistuspaikat/työpaikat	Haltija:	131 Metsätalous Itä-Suomi
Ajoitus:	7116 Uusi aika	Ylläpitäjä:	131 Metsätalous Itä-Suomi
Rakentamisvuosi:		Kunta:	422 LIEKSA
Lukumäärä:	1		

Koordinaattiselitys:		Geometria tuotettu:	4 Gps-mittaus, korjaamaton
Koordinaatit:	X 7060536, Y 3648426, Z 130	Löydöt:	

Taustatiedot

Kohde löytyi inventoinnissa.

Ympäristön kuvaus

Jongunjoen hiekkapohjaista mäntykangasta oleva länsiranta. Aluskasvillisuutena alueella kasvaa puolukkaa ja sammalta. Metsän kehitysluokka on 30.

Kohteen kuvaus

Hiekkatien uralta noin 15m etelään on ympärysmitaltaan noin kaksimetrinen kelo. Kelon luoteispuolella noin 1.5 m korkeudella on 13 x 7cm kokoinen pilkka, jossa on Metsähallituksen kruunuleima. Myös kelon lounaispuolella on 20cm x 6 cm kokoinen pilkka, jossa on kruunuleima. Kelon kaakkoispuolella on 15 x 8 cm kokoinen pilkka, jossa on sydänleima. Kelossa on myös useita muita tyhjiä pilkkoja.

Kohteen rajaus

Kohde rajautuu pistemäisesti.

Tulkinta

Metsähallituksen ja ilmeisesti Kotvio Oy:n leimaama leimapuu.

Lisätietoja

Toimenpiteet

Tarkastukset

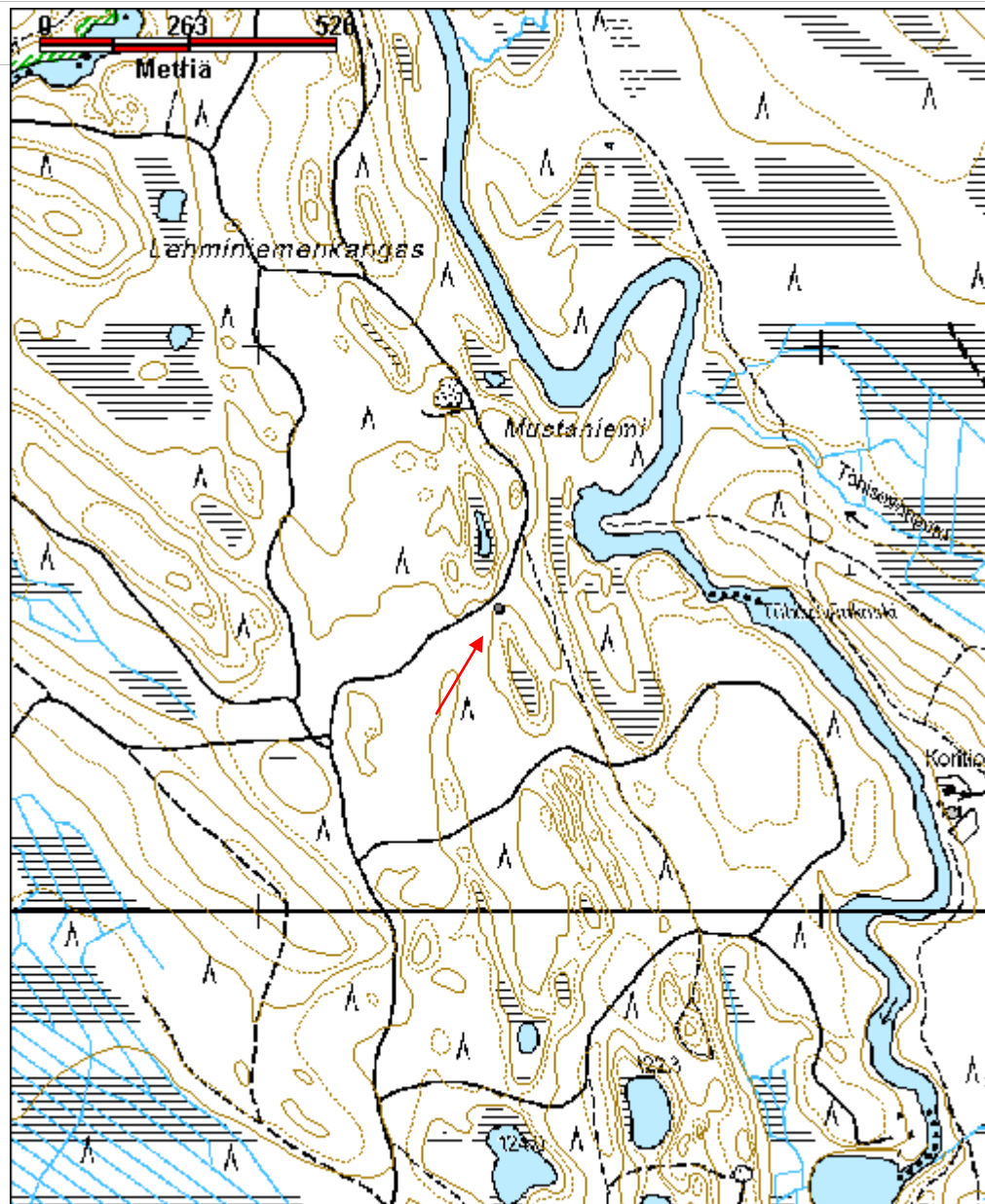
Tila: 3 Toteutettu Laji: 6 Suojeluarvojen tarkastus Tarkastusvuosi: 2013
Tarkastuspvm: 11.6.2013 Tarkastaja: I. Nieminen
Kuvaus: KMO kulttuuriperintöinventointi, Lieksa 2013

Viranomais- rekisterinro:		Kunto:	1 Hyvä
Arvotus:	8 Muu suojeuarvo	Olotila:	2 Ei käytössä
Selitys:		Kohteen suoja:	9 Muu suojeuarvo
		Selitys:	
Ympäristön suoja:	0 Ei määritelty		
Selitys:			



LIE080 Mustaniemi leimapuu, sydänleima ilmeisesti Kotvio Oy:n.

Kohdetyyppi:	9 Valmistuspaikat/työpaikat	Copyright:	© Metsähallitus 2008 © Maanmittauslaitos 1/MML/08
Koordinaatit:	X 7060536, Y 3648426, Z 130	Mittakaava:	1:10000



Myllypuro mylly jäännös	MH-tunnus: 163161
--------------------------------	------------------------------

Kohdetyyppi:	9 Valmistuspaikat/työpaikat	Haltija:	131 Metsätalous Itä-Suomi
Ajoitus:	7116 Uusi aika	Ylläpitäjä:	131 Metsätalous Itä-Suomi
Rakentamisvuosi:		Kunta:	422 LIEKSA
Lukumäärä:			

Koordinaattiselitys:		Geometria tuotettu:	4 Gps-mittaus, korjaamaton
Koordinaatit:	X 7068797, Y 3650007, Z 150	Löydöt:	

Taustatiedot

Esko Kuitusen tiedonanto.

Ympäristön kuvaus

Valamarannasta Havukkavaaraan johtavan hiekkatien ja Myllypuron risteyskohta. Myllypuro laskee suolta, tien lähistöllä ja suon reunoilla kasvaa sekametsää, jonka kehitysluokka on 60.

Kohteen kuvaus

Kohteessa on myllyn jäännös. Noin 10 metriä tiestä länteen puron poikki kulkee yksittäinen puu, jonka alapuolella on havaittavissa lahoja puuosia. Puron pohjoispuolella on kasvillisuuden alla kivikasa jäljellä myllyn paikasta. Puuosissa on takonauloja.

Kohteen rajaus

Kohde rajautuu pistemäisesti.

Tulkinta

Myllyn paikka. Esko Kuitusen tiedon mukaan mylly on sijainnut kahden tilan rajalla ja se on ollut tilojen yhteisessä käytössä.

Lisätietoja

Toimenpiteet

Tarkastukset

Viranomaisrekisterinro:	Kunto:	3 Huono
--------------------------------	---------------	---------

Arvotus:	8 Muu suojeluarvo	Olotila:	2 Ei käytössä
Selitys:		Kohteen suojelu:	9 Muu suojeluarvo
Selitys:		Selitys:	
Ympäristön suojelu:	0 Ei määritelty		
Selitys:			



LIE141 Myllypuro mylly jäännös, kuvattu luoteesta.

Kohdetyyppi:	9 Valmistuspaikat/työpaikat	Copyright:	© <i>Metsähallitus</i> 2008 © <i>Maanmittauslaitos</i> 1/MML/08
Koordinaatit:	X 7068797, Y 3650007, Z 150	Mittakaava:	1:11600



Naulasuo leimapuu	MH-tunnus: 163488
--------------------------	------------------------------

Kohdetyyppi:	9 Valmistuspaikat/työpaikat	Haltija:	131 Metsätalous Itä-Suomi
Ajoitus:	7116 Uusi aika	Ylläpitäjä:	131 Metsätalous Itä-Suomi
Rakentamisvuosi:		Kunta:	422 LIEKSA
Lukumäärä:			

Koordinaattiselitys:		Geometria tuotettu:	4 Gps-mittaus, korjaamaton
Koordinaatit:	X 7054709, Y 3664772, Z 190	Löydöt:	

<i>Taustatiedot</i>
Kohde löytyi inventoinnissa.
<i>Ympäristön kuvaus</i>
Rajavyökkeen rajana oleva tielinja, jonka pientareella kasvaa kanervaa, suopursua ja puolukkaa. Kehitysluokka 0.
<i>Kohteen kuvaus</i>
Kohteessa on elävä petäjä tielinjan vieressä, tien ojaleikkausta on siirretty siten että se väistää petäjän. Puun lounaispuolella on noin 1.8 metrin korkeudessa 18 x 4 cm kokoinen pilkka, johon on lyöty yksi kruunuleima.
<i>Kohteen rajaus</i>
Kohde rajautuu pistemäisesti.
<i>Tulkinta</i>
Metsähallituksen vanha leimapuu.
<i>Lisätietoja</i>

<i>Toimenpiteet</i>

<i>Tarkastukset</i>

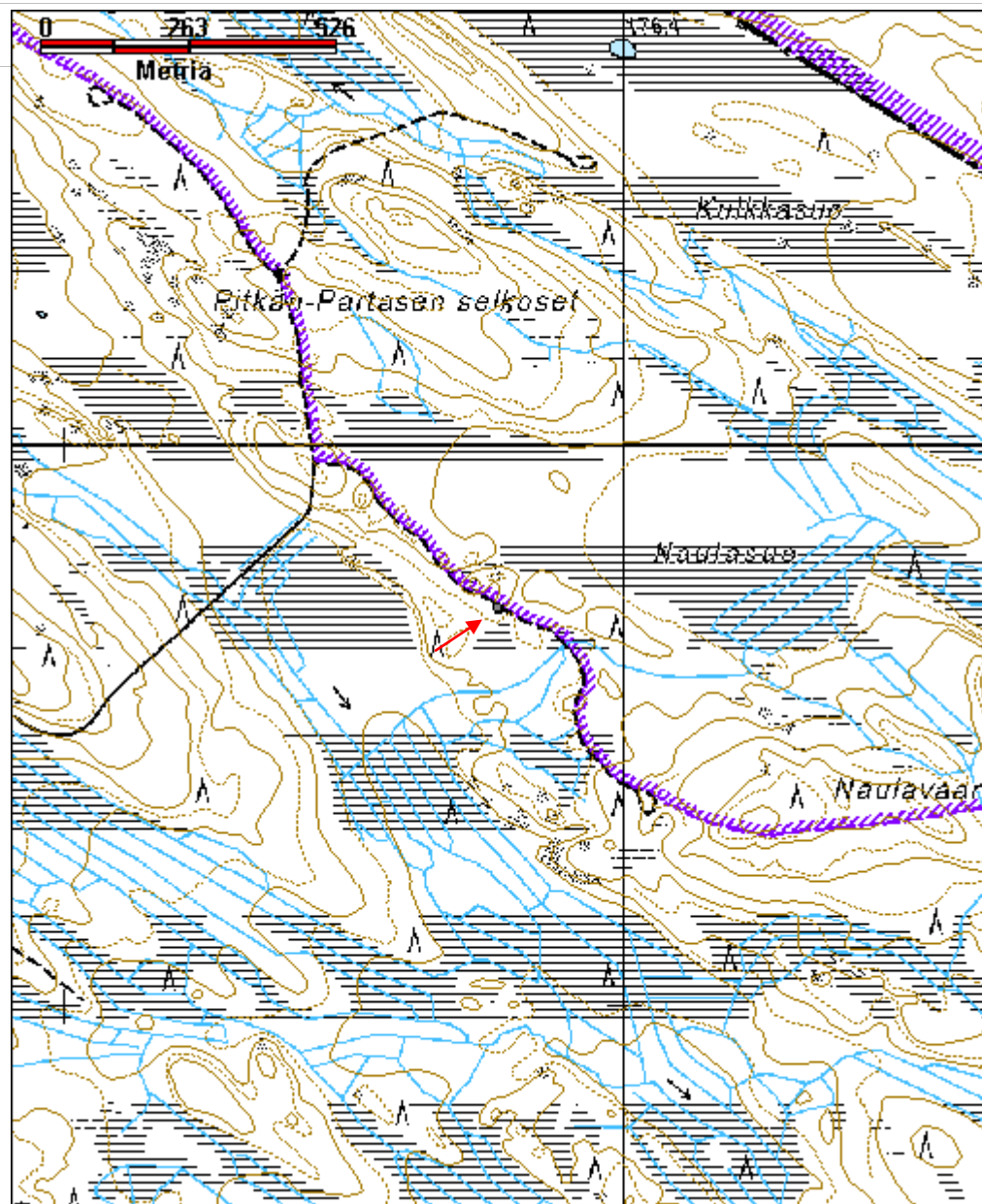
Viranomaisrekisterinro:		Kunto:	1 Hyvä
Arvotus:	99 Ei suojeluarvoa	Olotila:	2 Ei käytössä
		Kohteen	99 Ei suojeluarvoa

Selitys:	suojelu:
Selitys:	Selitys:
Ympäristön suojelu:	0 Ei määritelty
Selitys:	



LIE185 Naulasuo leimapuu. kuvattu lounaasta. .

Kohdetyyppi:	9 Valmistuspaikat/työpaikat	Copyright:	© Metsähallitus 2008 © Maanmittauslaitos 1/MML/08
Koordinaatit:	X 7054709, Y 3664772, Z 190	Mittakaava:	1:10000



Olkikoski 2 rakennus jäännös	MH-tunnus: 163694
-------------------------------------	------------------------------

Kohdetyyppi:	1 Asuinpaikat	Haltija:	131 Metsätalous Itä-Suomi
Ajoitus:	7116 Uusi aika	Ylläpitäjä:	131 Metsätalous Itä-Suomi
Rakentamisvuosi:		Kunta:	422 LIEKSA
Lukumäärä:			

Koordinaattiselitys:		Geometria tuotettu:	4 Gps-mittaus, korjaamaton
Koordinaatit:	X 7047965, Y 3661973, Z 138	Löydöt:	

Taustatiedot

Kohde löytyi inventoinnissa.

Ympäristön kuvaus

Häähnijoen itäranta, joen ja hiekkatien väliin jäävä metsäalue, jossa on Metsähallituksen vuokramökki. Häähnijoen Olkikoski laskee alueen vieressä. Alueella kasvaa mäntyjä, kuusia, koivuja ja katajaa. Metsän kehitysluokka on 40.

Kohteen kuvaus

Kohteessa on 30 x 7 metrin kokoinen rakennusjäännös, jonka pitkä sivu on luodekaakko -suuntainen. Rakennuksessa on noin 0.3 metriä korkea kivijalka, joka on noin metrin levyinen. Rakennus on jaettu kolmella väliseinällä neljään erilliseen yhtä suureen tilaan, joissa jokaisessa on kivistä ja tiilestä muodostuva tulisijan jäännös. Kivijalan päällä on paikoitellen jäljellä hirsikertaa.

Kohteen rajaus

Kohde rajautuu pistemäisesti.

Tulkinta

Lisätietoja

Toimenpiteet

Tarkastukset

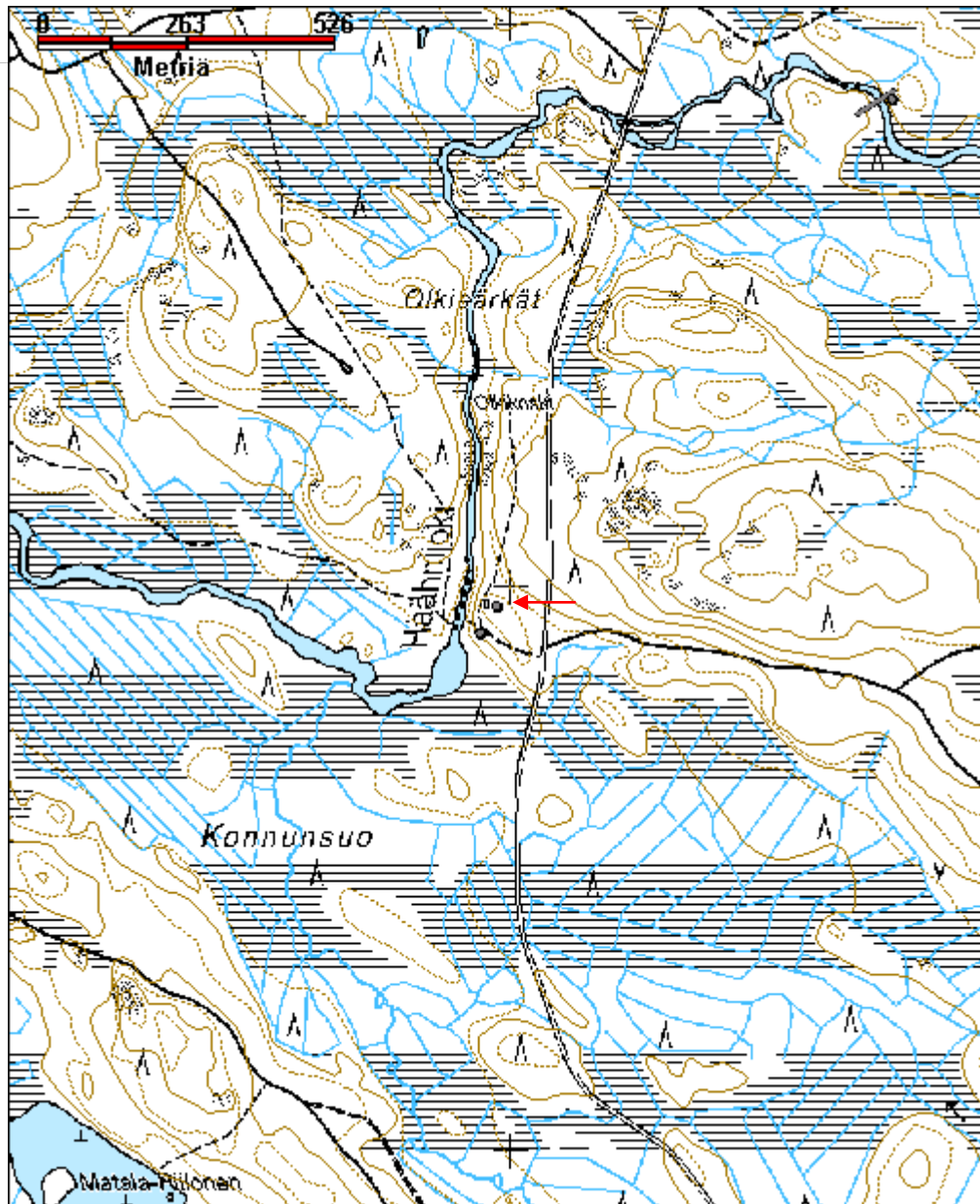
Viranomaisrekisterinro:	Kunto:	3 Huono
--------------------------------	---------------	---------

Arvotus:	8 Muu suojeluarvo	Olotila:	2 Ei käytössä
Selitys:		Kohteen suojelu:	9 Muu suojeluarvo
Selitys:		Selitys:	
Ympäristön suojelu:	0 Ei määritelty		
Selitys:			



LIE106 Olkikoski 2 uunin jäännös.

Kohdetyyppi:	1 Asuinpaikat	Copyright:	© Metsähallitus 2008 © Maanmittauslaitos 1/MML/08
Koordinaatit:	X 7047965, Y 3661973, Z 138	Mittakaava:	1:10000



Olkikoski konttipuu jäännös	MH-tunnus: 163693
------------------------------------	------------------------------

Kohdetyyppi:	99 Muu/määrittelemätön	Haltija:	131 Metsätalous Itä-Suomi
Ajoitus:	7116 Uusi aika	Ylläpitäjä:	131 Metsätalous Itä-Suomi
Rakentamisvuosi:		Kunta:	422 LIEKSA
Lukumäärä:			

Koordinaattiselitys:		Geometria tuotettu:	4 Gps-mittaus, korjaamaton
Koordinaatit:	X 7047918, Y 3661944, Z 135	Löydöt:	

Taustatiedot

ELY-keskuksen Mahtipetäjä-keruuaineisto.

Ympäristön kuvaus

Häähniöjen itäranta, joen ja hiekkatien väliin jäävä metsäalue, jossa on Metsähallituksen vuokramökki. Häähniöjen Olkikoski laskee alueen vieressä. Alueella kasvaa mäntyjä, kuusia, koivuja ja katajaa. Metsän kehitysluokka on 40.

Kohteen kuvaus

Kohti jokirantaa laskeutuvan rinteiden päällä on mänty, jonka itäpuolelle, noin 1.7 metrin korkeuteen on lyöty neliskanttinen, noin 13 cm pituinen puurima siten, että se on yläviistoon nouseva.

Kohteen rajaus

Kohde rajautuu pistemäisesti.

Tulkinta

Puu on kosken partaalla luontaisesti hyvällä taukopaikalla. Tappi on todennäköisesti vanha eväsrepun ripustuskoukku.

Lisätietoja

Toimenpiteet

Tarkastukset

Viranomaisrekisterinro:	Kunto:	1 Hyvä
	Olotila:	2 Ei käytössä

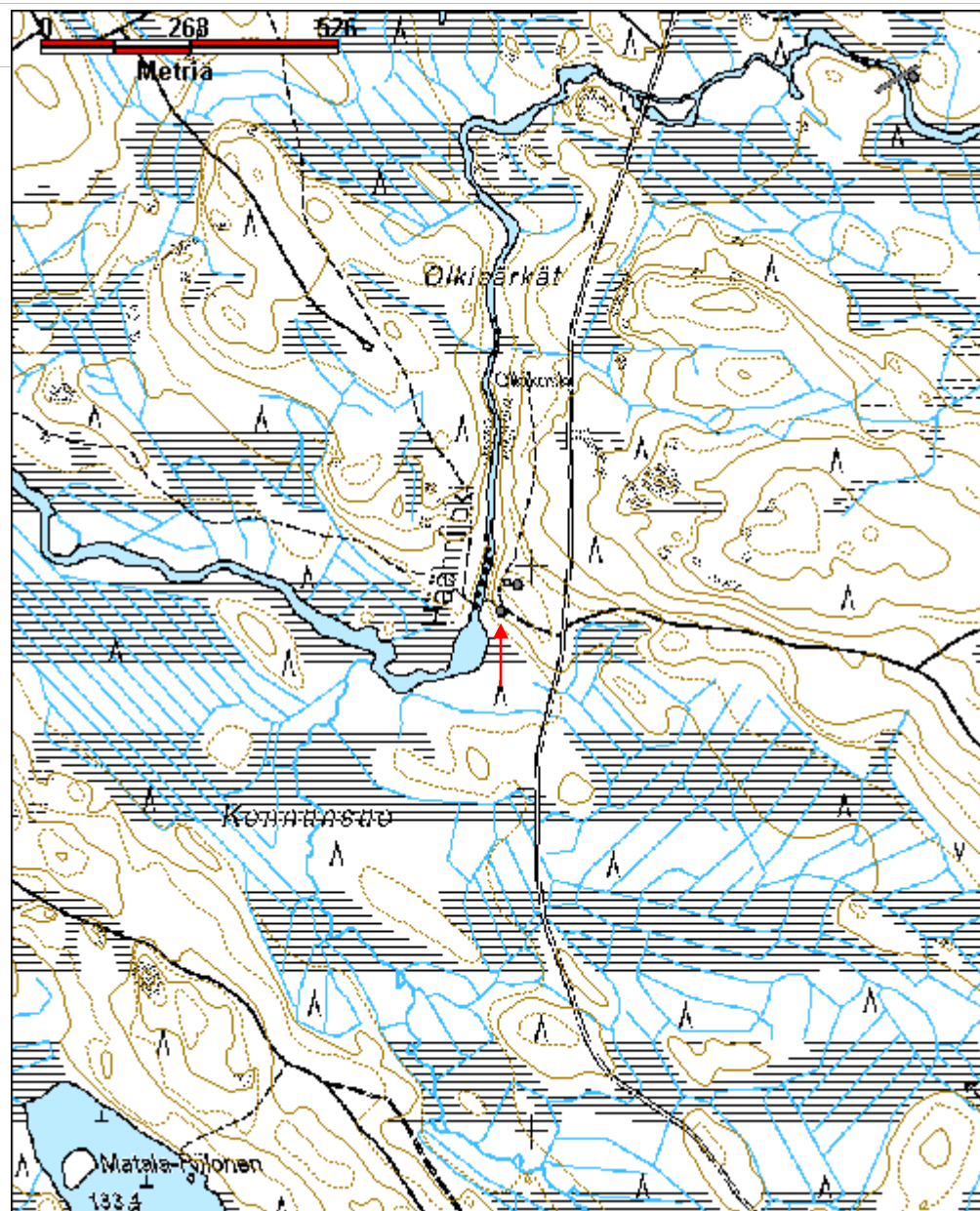
Arvotus:	8 Muu suojeluarvo	Kohteen suojelu:	9 Muu suojeluarvo
Selitys:		Selitys:	

Ympäristön suojelu:	0 Ei määritelty
Selitys:	



LIE105 Olkikoski konttipuu jäännös, kuvattu idästä.

Kohdetyyppi:	99 Muu/määrittelemätön	Copyright:	© Metsähallitus 2008 © Maanmittauslaitos 1/MML/08
Koordinaatit:	X 7047918, Y 3661944, Z 135	Mittakaava:	1:10000



Pieni Haikosenvaara leimapuu jäännös	MH-tunnus: 163710
---	------------------------------

Kohdetyyppi:	9 Valmistuspaikat/työpaikat	Haltija:	131 Metsätalous Itä-Suomi
Ajoitus:	7116 Uusi aika	Ylläpitäjä:	131 Metsätalous Itä-Suomi
Rakentamisvuosi:		Kunta:	422 LIEKSA
Lukumäärä:			

Koordinaattiselitys:		Geometria tuotettu:	4 Gps-mittaus, korjaamaton
Koordinaatit:	X 7049370, Y 3656406, Z 133	Löydöt:	

<i>Taustatiedot</i>
Kohde löytyi inventoinnissa.
<i>Ympäristön kuvaus</i>
Kivivaarantieltä Ruunaaseen johtavan hiekkatien mäntymetsää kasvava pohjoispuoli.,Kehitysluokka 30.
<i>Kohteen kuvaus</i>
Kohteessa on pieni Metsähallituksen leimikko, jossa on jäljellä neljä puuta. Kussakin puussa on vain yksi pilkka, mutta meinoja jopa 4. Puissa on kilpikaarnaa.
<i>Kohteen rajaus</i>
Alue rajautuu maastossa havaittujen kohteiden mukaisesti.
<i>Tulkinta</i>
Metsähallituksen leimaamia leimapuita.
<i>Lisätietoja</i>

<i>Toimenpiteet</i>

<i>Tarkastukset</i>

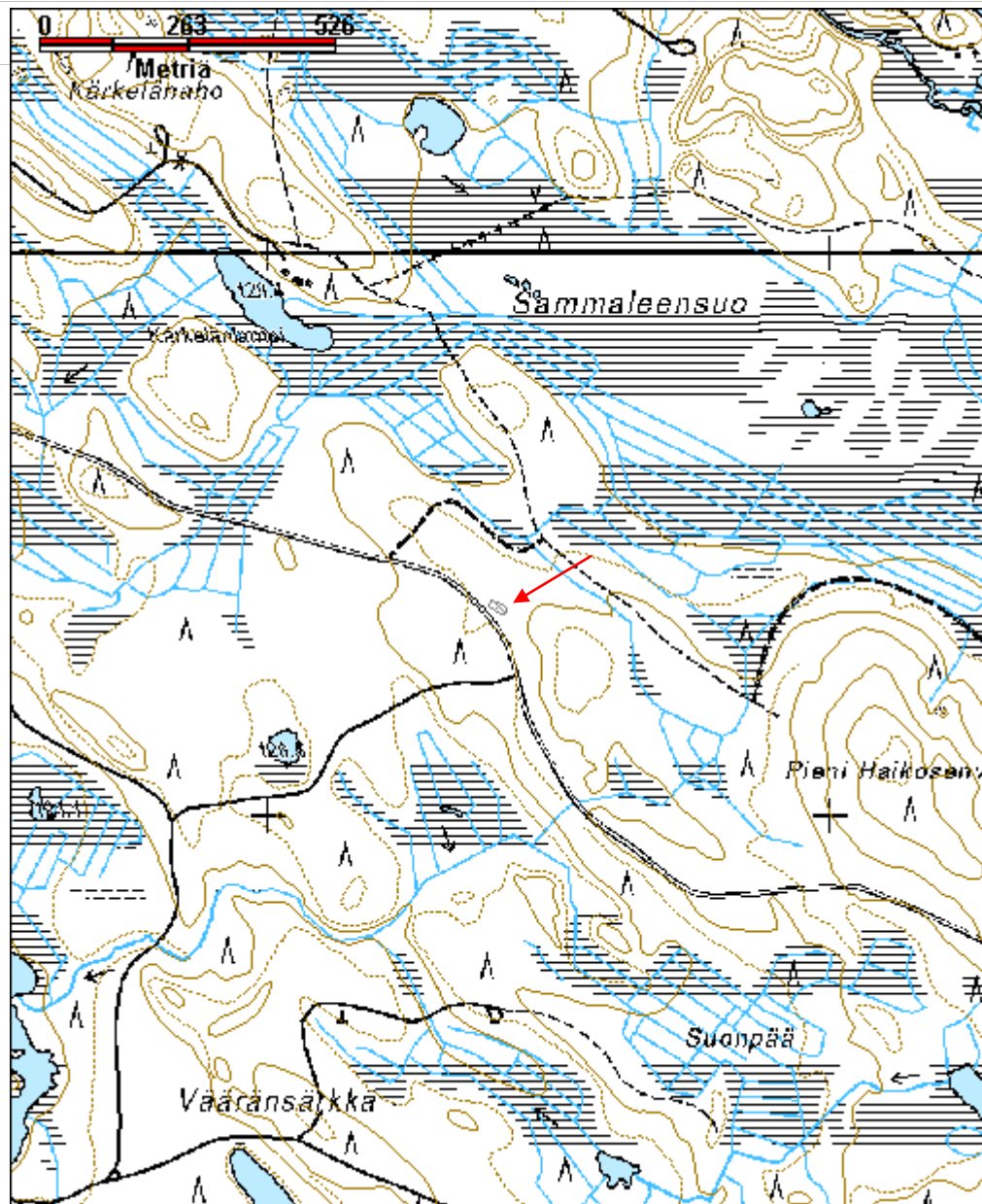
Viranomaisrekisterinro:		Kunto:	2 Keskinertainen
Arvotus:	8 Muu suojeuarvo	Olotila:	2 Ei käytössä
		Kohteen suojeelu:	9 Muu suojeuarvo

Selitys:	Selitys:
Ympäristön suojelu:	0 Ei määritelty
Selitys:	



LIE143 Pieni Haikosenvaara leimapuu.

Kohdetyyppi:	9 Valmistuspaikat/työpaikat	Copyright:	© <i>Metsähallitus</i> 2008 © <i>Maanmittauslaitos</i> 1/MML/08
Koordinaatit:	X 7049370, Y 3656406, Z 133	Mittakaava:	1:10000



Pienikasseikko torppa jäännös	MH-tunnus: 159348
--------------------------------------	-----------------------------

Kohdetyyppi:	1 Asuinpaikat	Haltija:	131 Metsätalous Itä-Suomi
Ajoitus:	7116 Uusi aika	Ylläpitäjä:	131 Metsätalous Itä-Suomi
Rakentamisvuosi:		Kunta:	422 LIEKSA
Lukumäärä:	35		

Koordinaattiselitys:		Geometria tuotettu:	4 Gps-mittaus, korjaamaton
Koordinaatit:	X 7060091, Y 3641156, Z 180	Löydöt:	

Taustatiedot

Kohde löytyi inventoinnissa.

Ympäristön kuvaus

Liekka-Kuhmo tien länsipuoli, Pienikasseikko-nimisen kumpareen itään laskeva rinne, jossa kasvaa koivuja ja kuusia. Aluskasvillisuutena saniaista, mustikkaa ja sammalta. Pihalla suuria vanhoja kuolleita koivuja. Metsän kehitysluokka on 40.

Kohteen kuvaus

Entisen torpan alueella on kaksi kylmämuurattua rakennuksen pohjaa, kaksi vierekkäistä kellarin jäännöstä ja kaivo. Alueelta on myös 31 pientä, halkaisijaltaan noin 1.5 metrin kokoista viljelyröykkiötä.

Rakennus jäännös 1 X=3641148 Y=7060092. Kohteessa on 5.6 x 5.6 metrin kokoinen irtokivistä kylmämuurattu rakennuksen kivijalka, jonka seinälinjat ovat pääilmansuuntien mukaiset. Kivijalan päällä on paikoitellen lahoa puuta. Rakennuksen lattia-alan itäpäädyssä on kuoppia. Lounaiskulmassa on 1.3 x 1.6 metrin kokoinen uunin jäännös, jonka päällä betonisia kaminan putkia.

Rakennus jäännös 2 X=3641175 Y=7060110. Kohteessa on 4.2 x 3.8 metrin kokoinen luonnonkivistä kylmämuurattu rakennuksen kivijalka. Rakennuksen seinälinjat ovat pääilmansuuntien mukaiset. Koillisnurkka ja itäpääty erottuvat selvästi, muilta osin kivijalka on vaikeasti havaittava. Kivijalan päällä kasvaa suuri koivu. Kyseessä on mahdollisesti talousrakennuksen jäännös.

Kellari jäännös X=3641181 Y=7060085. Rakennus jäännöksestä 1 noin 35 metriä itään on kaksi rinnakkaista kuoppaa, jotka ovat kooltaan noin 2 x 4 metriä ja 0.8 metriä syviä.

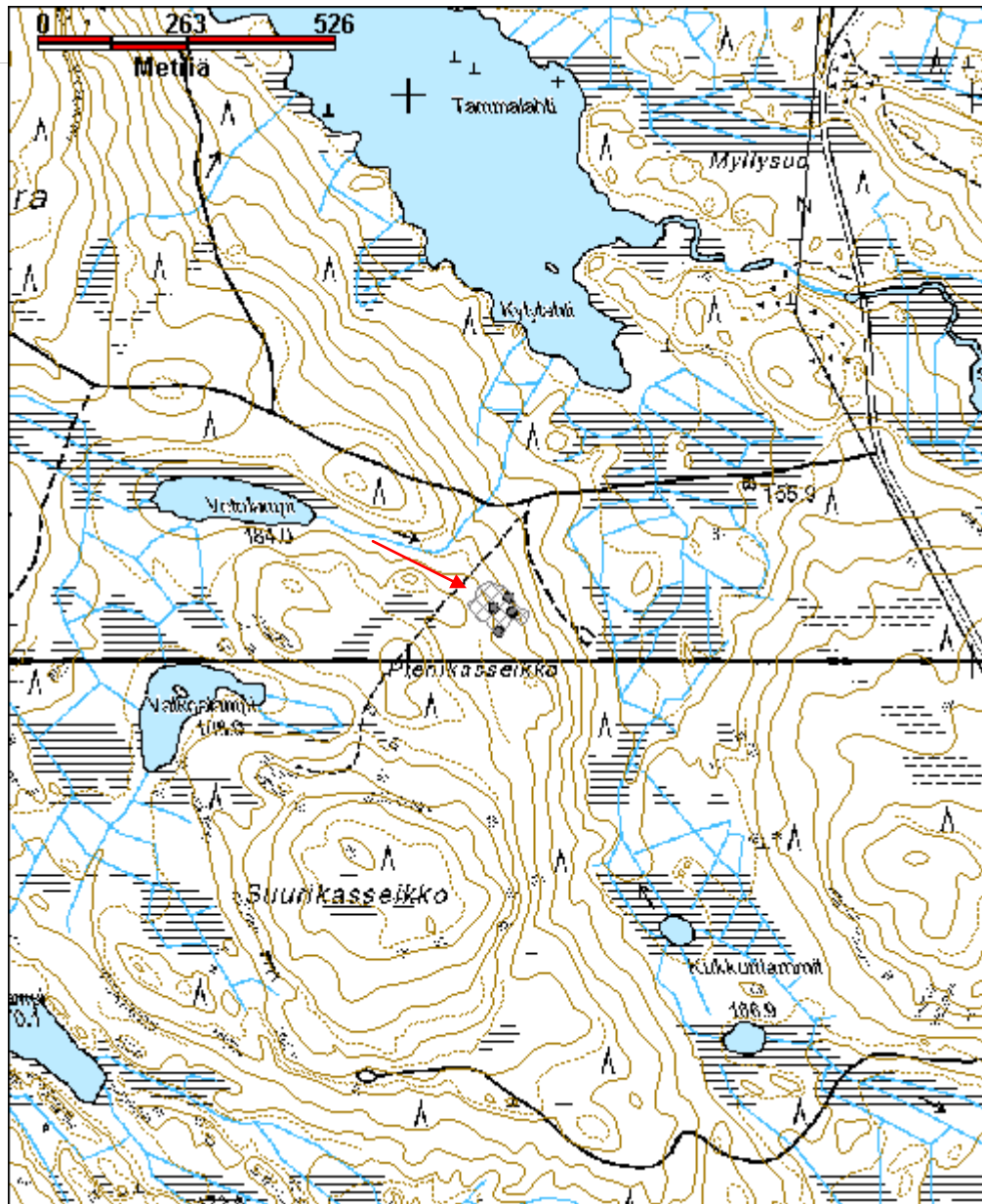
Kaivo jäännös X=3641157 Y=7060050. Kohteessa on neliön muotoinen 1.9 metriä kanttiinsa oleva kaivo. Kaivo on vuorattu nurkista salvotuilla vaakapuilla. Kaivonreunaa vasten on pystyssä lahonnutta puutavaraa, joka on luultavasti ollut kaivon kansi.

<i>Kohteen rajaus</i>	
Alue rajautuu maastossa havaittujen kohteiden mukaan.	
<i>Tulkinta</i>	
Pienikasseikon torpan pihapiiri ja viljelymaita.	
<i>Lisätietoja</i>	
<i>Toimenpiteet</i>	
<i>Tarkastukset</i>	
Tila: 3 Toteutettu Laji: 6 Suojeluarvojen tarkastus Tarkastusvuosi: 2013	
Tarkastuspvm: 5.6.2013 Tarkastaja: I. Nieminen	
Kuvaus: KMO kulttuuriperintöinventointi, Lieksa 2013	
Viranomaisrekisterinro:	Kunto: 1 Hyvä
Arvotus: 3 Esitys mj-luokka II	Olotila: 2 Ei käytössä
Selitys:	Kohteen suojele: 9 Muu suojeluarvo
	Selitys:
Ympäristön suojele:	0 Ei määritelty
Selitys:	



LIE060 Pienikasseikko rakennus jäännös 1, kuvattu lounaasta.

Kohdetyyppi:	1 Asuinpaikat	Copyright:	© Metsähallitus 2008 © Maanmittauslaitos 1/MML/08
Koordinaatit:	X 7060091, Y 3641156, Z 180	Mittakaava:	1:10000



Pitkälampi rakennus jäännös	MH-tunnus: 163284
------------------------------------	------------------------------

Kohdetyyppi:	1 Asuinpaikat	Haltija:	131 Metsätalous Itä-Suomi
Ajoitus:	7116 Uusi aika	Ylläpitäjä:	131 Metsätalous Itä-Suomi
Rakentamisvuosi:		Kunta:	422 LIEKSA
Lukumäärä:			

Koordinaattiselitys:		Geometria tuotettu:	4 Gps-mittaus, korjaamaton
Koordinaatit:	X 7055316, Y 3640556, Z 165	Löydöt:	

Taustatiedot

Kohde löytyi inventoinnissa.

Ympäristön kuvaus

Pitkälammesta Louhilampeen laskevan purin etelähaaran länsipuolella oleva, pohjoiseen laskeva kalliainen rinne, jossa kasvaa havumetsää. Aluskasvillisuutena alueella on sammalta, mustikkaa ja heiniä. Metsän kehitysluokka on 40.

Kohteen kuvaus

Kohteessa on 3 x 3 metrin kokoinen, maastosta heikkona kohoumana erottuva rakennuksen jäännös, jonka seinälinjat ovat päälmansuuntien mukaiset. Hirret ovat sahalla katkottuja. Luoteiskulmassa on jäljellä 4 hirsikertaa. Lattia-alalla kunnan alla on paikoitellen näkyvissä puutavaraa. Rakennuksesta 13 metriä länteen on naulattuja rimoja, lautoja ja rautalankaa sisältävä kasa, joka on mahdollisesti ollut riuku tai koiralle tehty suoja.

Kohteen rajaus

Kohde rajautuu pistemäisesti.

Tulkinta

Väliaikaiseen asumiseen käytetty pieni suoja, mahdollisesti metsästyksen liittyvä.

Lisätietoja

Toimenpiteet

Tarkastukset

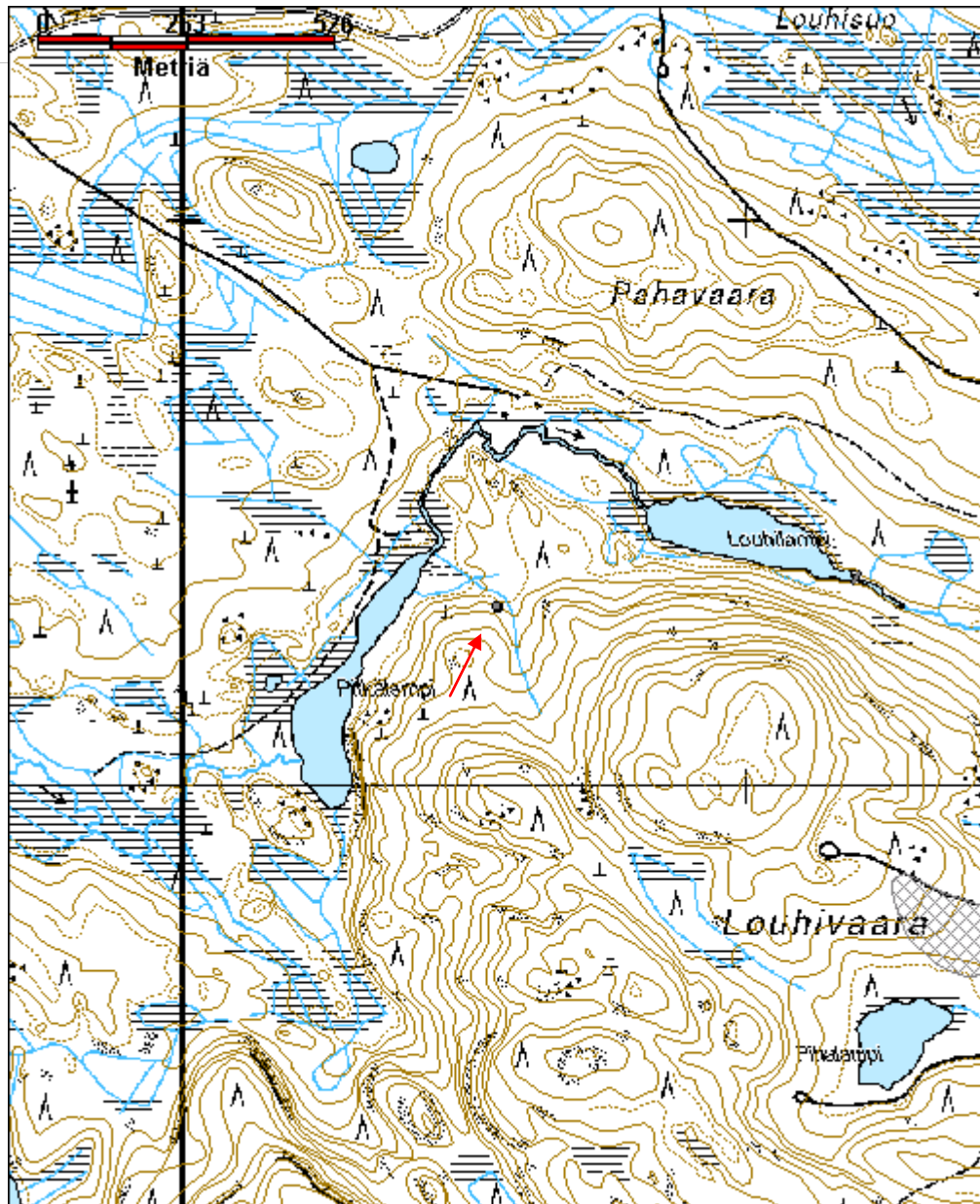
Viranomais-	Kunto:	3 Huono
--------------------	---------------	---------

rekisterinro:		Olotila:	2 Ei käytössä
Arvotus:	8 Muu suojeluarvo	Kohteen suojelu:	9 Muu suojeluarvo
Selitys:		Selitys:	
Ympäristön suojelu:	0 Ei määritelty		
Selitys:			



LIE070 Pitkälampi rakennus jäännös, kuvattu luoteesta.

Kohdetyyppi:	1 Asuinpaikat	Copyright:	© Metsähallitus 2008 © Maanmittauslaitos 1/MML/08
Koordinaatit:	X 7055316, Y 3640556, Z 165	Mittakaava:	1:10000



Raijikkoaho tila jäännös	MH-tunnus: 164131
---------------------------------	------------------------------

Kohdetyyppi:	1 Asuinpaikat	Haltija:	131 Metsätalous Itä-Suomi
Ajoitus:	7116 Uusi aika	Ylläpitäjä:	131 Metsätalous Itä-Suomi
Rakentamisvuosi:		Kunta:	422 LIEKSA
Lukumäärä:			

Koordinaattiselitys:		Geometria tuotettu:	4 Gps-mittaus, korjaamaton
Koordinaatit:	X 7054093, Y 3641220, Z 210	Löydöt:	

Taustatiedot

Sutigis-havainto.

Ympäristön kuvaus

Raijikkoahon loivasti kohti etelää laskeva rinne, jossa kasvaa vanhoja kuusia, aluskasvillisuutena sammalta, heinää, nokkosia sekä erinäisiä asuinpaikoille tyypillisiä pihakasveja. Kehitysluokka 40.

Kohteen kuvaus

Alueella on maatilan jäännös, johon kuuluu rakennuksia, kiviaitaa, kaivo, viljelyröykkiöitä. Alueen luoteisreunassa maastossa on pyörätuoli ja jalkatuet.

Rakennus 1 sijaitsee koordinaattipisteessä X=3641188 Y=7054150. Koordinaattien osoittamassa kohdassa on 8 x 12 metrin kokoinen, pohjois-etelä-suuntainen rakennuksen jäännös. Rakennuksen lounaiskulmassa on 4 x 2.5 metrin kokoinen uloke. Rakennuksen seinälinjat erottuvat 20 cm leveänä, 0.5 metriä korkeana betonisokkelina. Rakennuksen keskellä on ehjä tiilinen piippu, jonka eteläpuolella on leivinuuni. Piippu on noin 7 metriä korkea ja 1.8 x 0.4 metrin kokoinen. Rakennuksen pohjoispuoli on jaettu seinällä kahteen huoneeseen, joissa molemmissa on pönttöuuni. Toisen uunin edustalla on sammaloitunut kirjoituskone. Tiilissä lukee "LALLI 1-65"

Rakennus 2 sijaitsee koordinaattipisteessä X=3641183 Y=7054154. Koordinaattien osoittamassa kohdassa on 11.4 x 6.7 metrin kokoinen, itä-länsi-suuntainen, luonnonkivistä kylmämuurattu kivijalka, jonka leveys on noin 40 cm kja korkeus noin 30 cm. Rakennuksen ulkopuolella on porstuamainen lisäosa ja sisäpuolella ilmeisesti väliseinä. Rakennus on mahdollisesti navetta.

Rakennus 3 sijaitsee koordinaattipisteessä X=3641145 Y=7054158. Koordinaattien osoittamassa paikassa on 8.5 x 6.5 metrin kokoinen rakennus jäännös, jonka kivijalka on luonnonkivistä kasattu. Kivijalan päällä on lajoa puuta. Rakennuksen sisällä on ruosteinen hella, hevosvetoinen aura ja paljon lasipulloja, sekä reenjalasten metallipohjat. Rakennus on mahdollisesti ensimmäinen paikalle tehty asuinrakennus.

Rakennuksen takana, koordinaattipisteessä X=3641141 Y=7054165 on pyörätuolin ja metallisten jalkatukien jäännökset.

Tien itäpuolella, alueen pohjoisosassa on koordinaattipisteessä X=3641205 Y=7054167 kaivon jäännös. Kaivo on vuorattu kaivonrenkailla, senhalkaisija on 0.8 metriä ja renkaita on näkyvisä neljä. Kaivo on peittämätön.

Alueen läpi kulkevan tien länsipuolella tien suuntaisesti kulkee noin 80 metrin matkalla noin 0.7 metriä leveä, 0.3 metriä korkea, osittain katkonainen kiviaita. Koordinaattipiste X=3641215 Y=7054078.

Viljelyröykkiö 1 sijaitsee koordinaattipisteessä X=3641197 Y=7054128, röykkiössä on muutaman metrin alalla noin hevosenpään kokoisia kiviä.

Viljelyröykkiö 2 sijaitsee koordinaattipisteessä X=3641202 Y=7054110.

Viljelyröykkiö 3 sijaitsee koordinaattipisteessä X=3641277 Y=7054030.

Viljelyröykkiö 4 sijaitsee koordinaattipisteessä X=3641286 Y=7054037.

Viljelyröykkiö 5 sijaitsee koordinaattipisteessä X=3641295 Y=7054056. Noin 5 x 3 metrin alalla on 0.4 metrin korkuinen röykkiö kiviä. Kohti lounasta jatkuu epämääräistä kiviaitaa muutama metri.

Kohteen rajaus

Alue rajautuu maastossa havaittujen jäännösten mukaan.

Tulkinta

Lisätietoja

Toimenpiteet

Tarkastukset

Viranomais- rekisterinro:		Kunto:	2 Keskinertainen
Arvotus:	8 Muu suojeluarvo	Olotila:	2 Ei käytössä
Selitys:		Kohteen suojelu:	9 Muu suojeluarvo
		Selitys:	

Ympäristön	0 Ei määritelty
-------------------	-----------------

suojelu:	
Selitys:	



LIE072 Raijikkoaho uunin edustalla vanha kirjoituskone.



LIE072 Raijikkoahon pihapiirissä pyörätuolin ja jalkatukien jäännökset.

Raja-Piilonen leimapuu	MH-tunnus: 163594
-------------------------------	------------------------------

Kohdetyyppi:	9 Valmistuspaikat/työpaikat	Haltija:	131 Metsätalous Itä-Suomi
Ajoitus:	7116 Uusi aika	Ylläpitäjä:	131 Metsätalous Itä-Suomi
Rakentamisvuosi:		Kunta:	422 LIEKSA
Lukumäärä:			

Koordinaattiselitys:		Geometria tuotettu:	4 Gps-mittaus, korjaamaton
Koordinaatit:	X 7046434, Y 3661967, Z 137	Löydöt:	

<i>Taustatiedot</i>
Kohde löytyi inventoinnissa.
<i>Ympäristön kuvaus</i>
Luode-kaakko -suuntainen hiekkaharjanne, jonka keskellä menee hiekkatie. harjanteen molemmin puolin on suota. Alue on mäntykangasta, jossa aluskasvillisuutena sammalta, puolukkaa ja mustikkaa. metsän kehitysluokka on 20.
<i>Kohteen kuvaus</i>
Pienellä alueella on 5 Metsähallituksen kruunuleimalla leimattua puuta. Pilkat ovat puissa noin 1.7 metrin korkeudella. Kussakin pilkassa on yksi kruunuleima kohti itää tai pohjoista. Osa puista on elossa, osa keloja.
<i>Kohteen rajaus</i>
Kohde rajautuu maastossa havaittujen jäännösten mukaan.
<i>Tulkinta</i>
Metsähallituksen kruunuleimoilla leimaama leimikko.
<i>Lisätietoja</i>

<i>Toimenpiteet</i>

<i>Tarkastukset</i>

Viranomaisrekisterinro:	Kunto: 2 Keskinertainen
	Olotila: 2 Ei käytössä

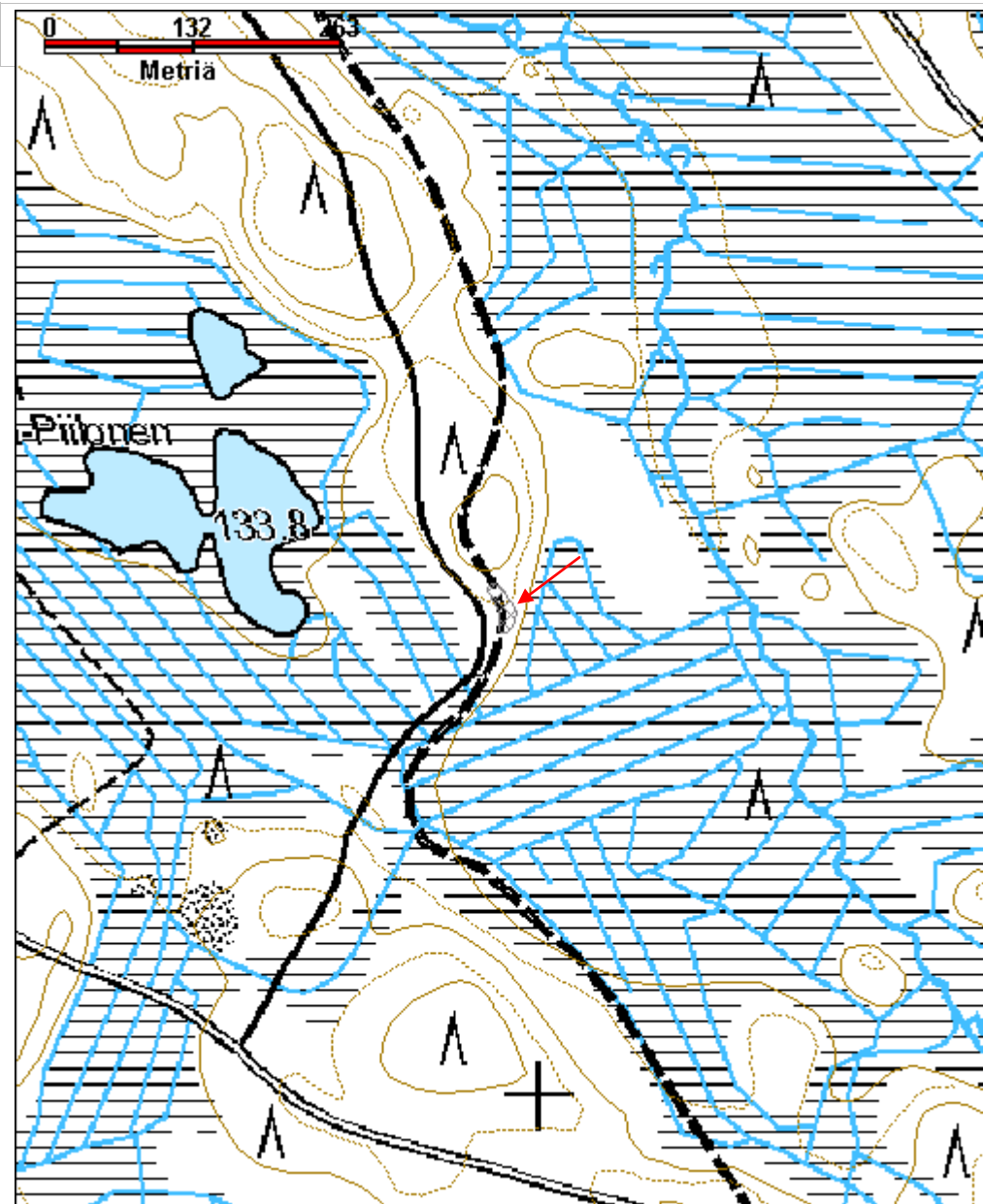
Arvotus:	8 Muu suojeluarvo	Kohteen suojelu:	9 Muu suojeluarvo
Selitys:		Selitys:	

Ympäristön suojelu:	0 Ei määritelty
Selitys:	



LIE139 Leimapuu Raja-Piilosessa.

Kohdetyyppi:	9 Valmistuspaikat/työpaikat	Copyright:	© <i>Metsähallitus</i> 2008 © <i>Maanmittauslaitos</i> 1/MML/08
Koordinaatit:	X 7046434, Y 3661967, Z 137	Mittakaava:	1:5000



Rajala tila jäännös	MH-tunnus: 163687
----------------------------	------------------------------

Kohdetyyppi:	1 Asuinpaikat	Haltija:	131 Metsätalous Itä-Suomi
Ajoitus:	7116 Uusi aika	Ylläpitäjä:	131 Metsätalous Itä-Suomi
Rakentamisvuosi:		Kunta:	422 LIEKSA
Lukumäärä:			

Koordinaattiselitys:		Geometria tuotettu:	4 Gps-mittaus, korjaamaton
Koordinaatit:	X 7042966, Y 3660863, Z 160	Löydöt:	

Taustatiedot

Jouni Köntän tiedonanto.

Ympäristön kuvaus

Alueella kasvaa istutettu kuusikko, jossa aluskasvillisuutena sammalta. Alueella kasvaa yksittäisiä koivuja, Metsän kehitysluokka on 30.

Kohteen kuvaus

Alueella on vanha maatilain paikka, johon on kuulunut kolme rakennusta, kaivo, jonkunlainen puukatos, sekä kiviaitaa ja viljelyröykkiöitä.

Koordinaattipisteessä 3660826, 7042968 on rakennuksen jäännös, jossa 5 x 5 metrin kokoisten, kohoumana erottuvien seinälinjojen keskellä on luonnonkivistä kylmämuurattu, 1.6 x 1.6 m kokoinen, 0.7 metriä korkea uuniperusta.

Koordinaattipisteessä 3660837, 7042995 on rakennuksen 2 betoninen sokkeli. Sokkelin paksuus on 15 cm. Länsireunalla on kellari. Sokkeli on 7 (+3 eteinen ja portaati) x 8.5 metrin kokoinen. Keskellä on 3 metriä kantiinsa oleva sokkelin korkuinen rakenne.

Koordinaattipisteessä 3660817, 7042980 on rakennuksen 3 jäännös, jonka harkkotiilistä koostuvaa eteläseinää on pystyssä noin 3 metrin korkeuteen saakka. Rakennus on ollut kooltaan 9 x 9 metri kokoinen. Rakennuksen seinälinjojen sisäpuolella on sementinpaloja, jotka ovat ehkä peräisin katosta.

Koordinaattipisteessä 3660844, 87042976, noin 2 metrin päässä lähimmän rakennuksen seinästä on betonirenkaista koostuvan kaivon jäännös. Kaivo on noin metrin syvyinen ja vedetön. Kaivosta lähtee metallinen juoksuputki.

Koordinaattipisteessä 3660852, 7042961 on maassa osittain sammaleen peittämä noin 3.5 x 6 metrin alalla tolppiin naulattua puutavaraa. Kyseessä on todennäköisesti jonkunlainen pieni aitaus tai katos.

Alueen pohjoislaidalla, koordinaattipisteestä 3660804, 7043010 etelään on kivilatomusta noin 20 metrin matkalla. Kivet ovat halkaisijaltaan lähes metrin ja niitä on aseteltu noin 5 metriä leveälle alalle.

Koordinaattipisteestä 3660903, 7042984 lähtee kiviaita tiensuuntaisesti kohti kaakkoa. Aita on noin metrin levyinen ja noin 35 metrin pituinen. Aidan kaakkoispääty on pisteessä 3660928, 7042958. Noin puolivälissä kiviaita muuttuu puurimoista rakennetuksi.

Koordinaattipisteessä 3660913, 7042943 on 0.6 metriä korkea, 3 x 4 metrin kokoinen viljelyröykiö.

Koordinaattipisteessä 3660918, 7042922 on 0.6 metriä korkea, halkaisijaltaan noin 1,5 metrin kokoinen viljelyröykkiö.

Kohteen rajaus

Alue rajautuu maastossa havaittujen jäännösten mukaisesti.

Tulkinta

Vanha maatila, johon kuuluu rakennuksia, kaivo, viljelyröykkiöitä sekä aitoja.

Lisätietoja

Toimenpiteet

Tarkastukset

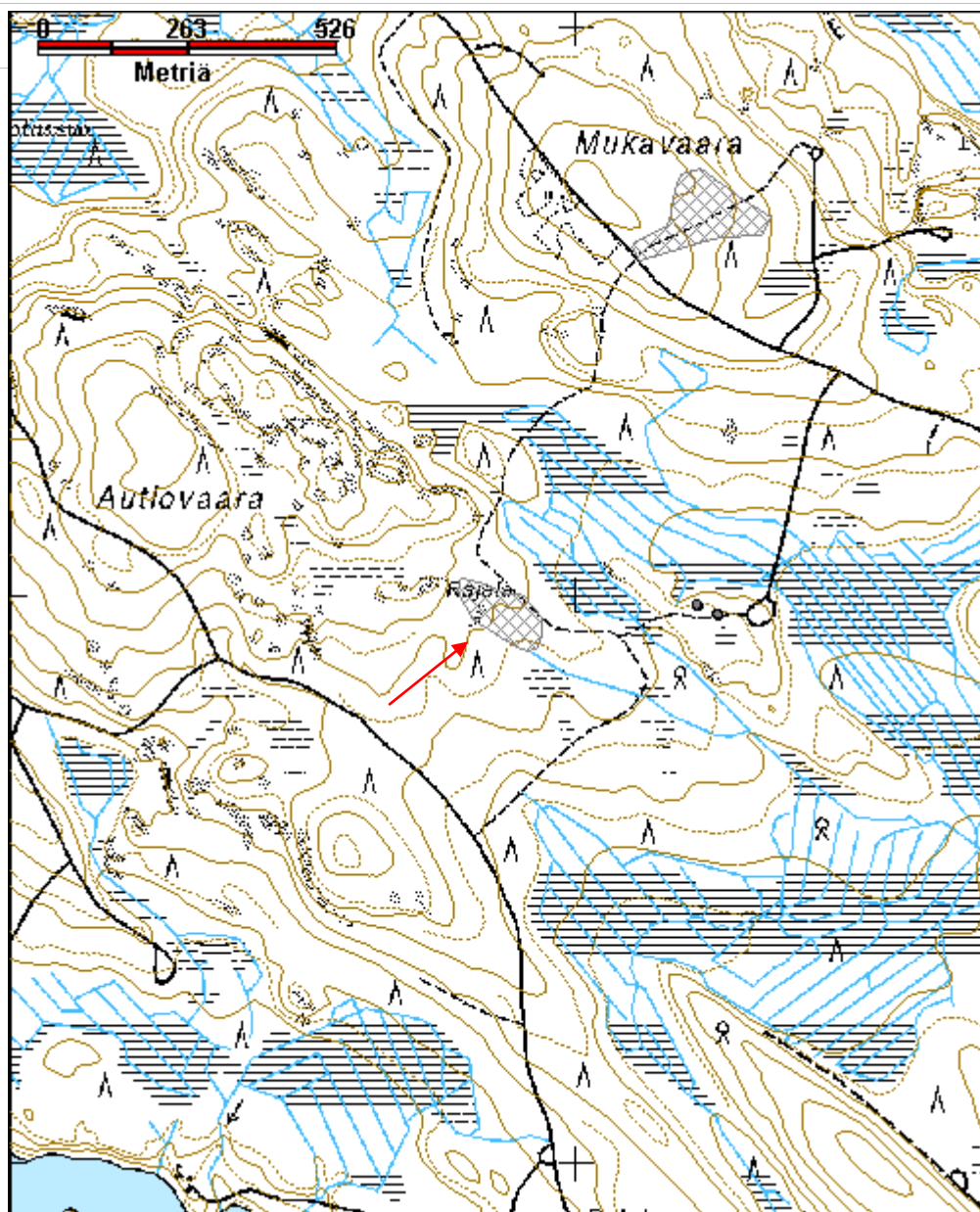
Viranomais- rekisterinro:		Kunto:	2 Kesinkertainen
Arvotus:	8 Muu suojeluarvo	Olotila:	2 Ei käytössä
Selitys:		Kohteen suojaus:	9 Muu suojeluarvo
		Selitys:	

Ympäristön suojaus:	0 Ei määritelty
Selitys:	



LIE190 Rajalan tila rakennus 2.

Kohdetyyppi:	1 Asuinpaikat	Copyright:	© Metsähallitus 2008 © Maanmittauslaitos 1/MML/08
Koordinaatit:	X 7042966, Y 3660863, Z 160	Mittakaava:	1:10000



Riionaho asuinpaikka jäännös	MH-tunnus: 163707
-------------------------------------	-----------------------------

Kohdetyyppi:	1 Asuinpaikat	Haltija:	131 Metsätalous Itä-Suomi
Ajoitus:	7116 Uusi aika	Ylläpitäjä:	131 Metsätalous Itä-Suomi
Rakentamisvuosi:		Kunta:	422 LIEKSA
Lukumäärä:			

Koordinaattiselitys:		Geometria tuotettu:	4 Gps-mittaus, korjaamaton
Koordinaatit:	X 7050652, Y 3663871, Z 175	Löydöt:	

Taustatiedot

Tilasta on merkintä Jongunjoen hoitoalueen yleiskartassa vuodelta 1907.

Ympäristön kuvaus

Riionaho-niminen kumpare, jonka ympärillä on hakkuuaukeaa ja taimikkoa. Kumpareen laella kasvaa vanhaa kuusimetsää, reunoilla nuorempia kuusia ja lehtipuita. Aluskasvillisuutena sammalta, heinää ja mustikkaa, sekä pihapiirissä runsaasti vadelmaa. Metsän kehitysluokka on 60.

Kohteen kuvaus

Alueella on vanhan maatilan jäännös, johon kuuluu rakennusten jäännöksiä, kaivo, kiviaita ja viljelyröykkiöitä.

Koordinaattipisteessä X=3663855 Y=7050646 on rakennuksen jäännös, joka on mahdollisesti ollut päärakennus. Rakennuksesta on jäljellä 10 x 7 metrin kokoinen, 0.5 metriä korkea ja noin metrin levyinen kivijalka. Rakennuksen alalla on tiilistä muuratun uunin ja pönttöuunin jäännökset. Pohjoisseinällä on hetekan runko. Rakennuksen alalla on kuoppia ja lahoa puutavaraa. Kivijalan sisäpuolella kasvaa kuusia.

Koordinaattipisteessä X=3663832 Y=7050673 on rakennus jäännös 2, 12.5 x 5 metrin kokoinen lounas-koillis-suuntainen kivijalka, jonka alalla on tynnyrikaminan jäännös.

Koordinaattipisteessä X=3663863 Y=7050699 on rakennus jäännös 3. Kohteessa on 9.3 x 6.6 metrin kokoinen kivijalka, jonka päällä on paikoitellen hirsikertaa jäljellä. Kivijalka on 0.3-0.6 metriä korkea ja sen rajaamalla alalla kasvaa tiheä kuusikko. Rakennuksen lattia-alalla on kuoppia.

Koordinaattipisteessä X=3663878 Y=7050691 on rakennus jäännös 4, 10 x 6 metrin kokoinen rakennuksen jäännös, joka erottuu ympäristöstään kusta kasvavana suorakaiteenmuotoisena alana, jota kiertää heikosti erottuva hirsikerta ja osittain kivijalka. Kivijalan sisäpuolella on posliinia ja lasia.

Koordinaattipisteessä X=3663888 Y=7050588 on rakennus jäännös 5, 6.2 x 5.8 metrin kokoisena kohoumana ympäristöstään erottuva ala, jota kiertää matala hirsikerta. Rakennuksen itäseinustalla on puutavaraa ja nurkalla runsaasti lasipulloja. Rakennus on todennäköisesti purettu.

Koordinaattipisteessä X=3663832 Y=7050712 on rakennus jäännös, joka erottuu ympäristöstään korkeimmalta kohdaltaan noin 0.5 metriä korkeana suorakaiteenmuotoisena kivijalkana, jonka pohjoisseinän keskellä on kiuaskiveys, jossa luonnonkivien joukossa on tiiliä. Kivijalka on 5.5 x 3.3 metrin kokoinen. Kiukaan halkaisija on noin 2 metriä ja korkeus noin metrin. Rakennuksen lattiaalalla on vanha autonrengas.

Koordinaattipisteessä X=3663838 Y=7050720 on 3.5 x 3.3 metrin kokoinen savusaunan jäännös. Rakennuksen pitkä seinälinja on pohjois-etelä -suuntainen, kiuas on rakennuksen koillisnurkassa. Lounaisnurkan koirankaulasalvoksessa on jäljellä 15 hirsikertaa. Hirret ovat sahalla katkottuja ja sisäpuolelta mustuneita. Osassa hirsistä on jälkiä punamultamaalista ja ne vaikuttavat uudelleen käytetyiltä. Rakennuksen ikkuna on ollut kohti etelää. Oviaukko on sijainnut pohjois- tai länsiseinällä.

Koordinaattipisteessä X=3663849 Y=7050695 on kaivon jäännös. Kaivo on luonnonkivillä reunustettu, halkaisijaltaan noin 1.5 metriä ja syvyydeltään 1.2 metriä.

Koordinaattipisteessä X=3663802 Y=7050649 on 6.3 x 4 metrin kokoinen kellarin jäännös, jonka oviaukko on kohti koillista. Kellarin sisällä on puutavaraa, joka on mahdollisesti peräisin katosta. Ovi on tehty lankuista naulaamalla, maassa on ovenkahvana ollut oksa. Kellarista noin 6 metriä länteen in noin 5 x 4 metrin koinen, 0.4 metriä syvä maakuoppa.

Alueen kaakkoislaidassa, koordinaattipisteessä X=3663913 Y=7050628 on noin 20 metriä pitkä kiviaita. Aita on noin 2.3 metriä leveä ja 0.3 metriä korkea. Aidanympäristössä kasvaa kuusia ja sammalta. Aidasta pohjoiseen ja länteen on lukuisia viljelysrykkiöitä, joiden alalla maapohja on hyvin tasaista.

Viljelyrykkiö 1 koordinaattipisteessä X=3663837 Y=7050659. Rykkiön halkaisija on noin 2 metriä ja korkeus 0.4 metriä.

Viljelyrykkiö 2 koordinaattipisteessä X=3663896 Y=7050681. Rykkiö on halkaisijaltaan 1.5 metriä ja korkeudeltaan noin 0.2 metriä. Rykkiön päällä on taottu työkalu.

Viljelyrykkiö 3 koordinaattipisteessä X=3663912 Y=7050671. Rykkiö on 2.5 x 1.5 metrin kokoinen ja noin 0.5 metriä korkea.

Viljelyrykkiö 4 koordinaattipisteessä X=3663922 Y=7050668. Rykkiö on halkaisijaltaan 3 metriä ja noin 0.6 metriä korkea.

Viljelyrykkiö 5 koordinaattipisteessä X=3663931 Y=7050658. Rykkiö on halkaisijaltaan noin 3 metriä, korkeus 0.4 metriä. Rykkiön kivet ovat noin kahden

nyrkin kokoisia, pienempi, kuin muissa alueen röykkiöissä.

Viljelyröykkiö 6 koordinaattipisteessä X=3663924 Y=7050651. Röykkiö on halkaisijaltaan 3 metriä ja korkeudeltaan 0.5 metriä. Röykkiö on sammaleen peitossa.

Viljelyröykkiö 7 koordinaattipisteessä X=3663920 Y=7050646. Röykkiön halkaisija on 3 metriä ja korkeus 0.4 metriä. Röykkiö on sammaleen peittämä.

Viljelyröykkiö 8 koordinaattipisteessä X=3663917 Y=7050640. Röykkiö on halkaisijaltaan 3 metriä ja korkeudeltaan 0.6 metriä.

Viljelyröykkiö 9 koordinaattipisteessä X=3663890 Y=7050627. Röykkiön halkaisija on 3 metriä ja korkeus 0.4 metriä.

Viljelyröykkiö 10 koordinaattipisteessä X=3663888 Y=7050619. Röykkiön halkaisija on 3 metriä ja korkeus 0.3 metriä. Röykkiön päällä on kerä piikkilankaa.

Kohteen rajaus

Alue rajautuu maastossa havaittujen jäännösten mukaisesti.

Tulkinta

Vanha maatila josta on jäljellä rakennusten jäännöksiä, kaivo, kiviaitaa ja useita viljelysröykkiöitä.

Lisätietoja

Toimenpiteet

Tarkastukset

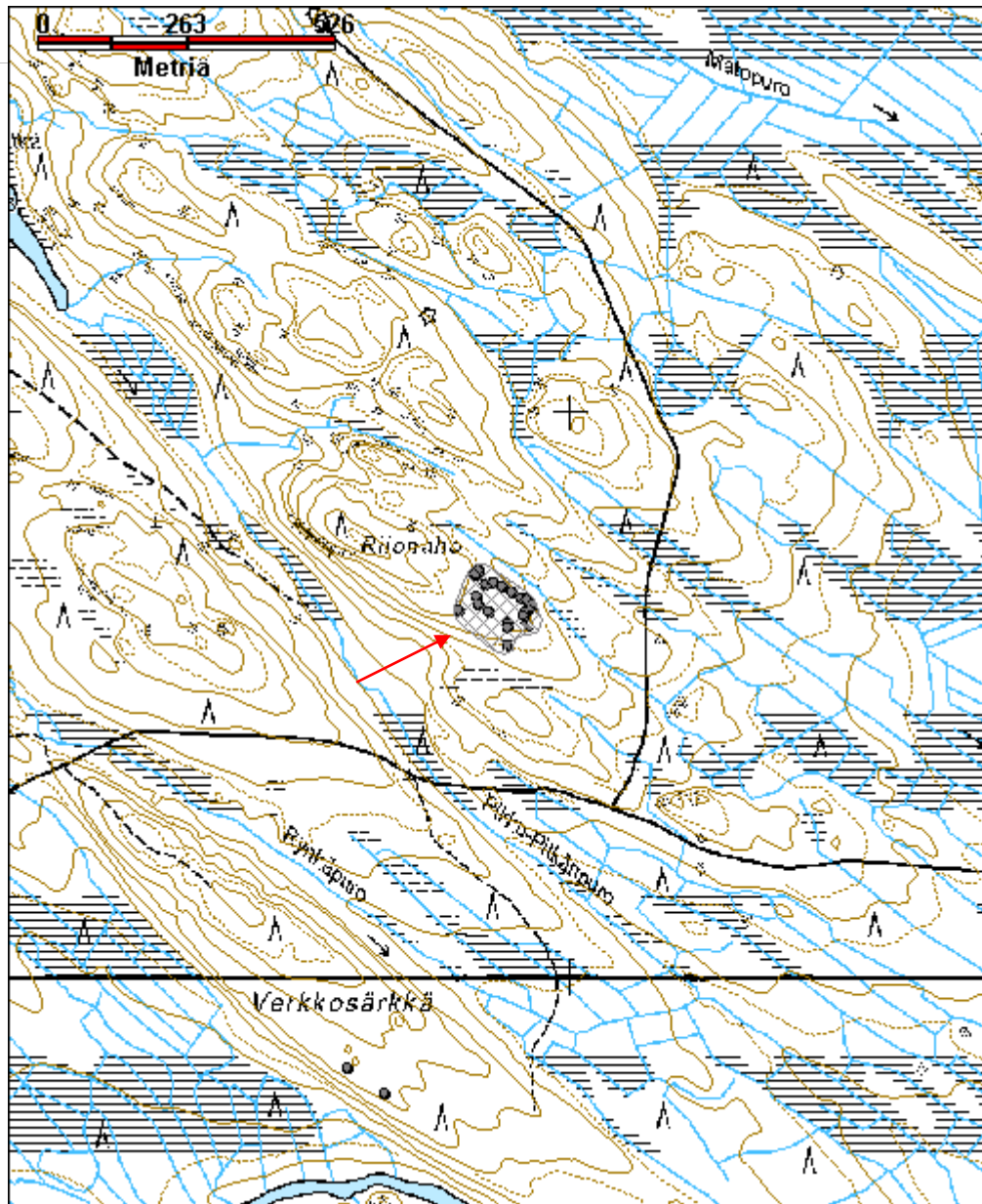
Viranomaisrekisterinro:		Kunto:	2 Keskinertainen
Arvotus:	8 Muu suojeuarvo	Olotila:	2 Ei käytössä
Selitys:		Kohteen suojeelu:	9 Muu suojeuarvo
		Selitys:	

Ympäristön suojeelu:	0 Ei määritelty
Selitys:	



LIE140 Riionaho savusaunan jäännös.

Kohdetyyppi:	1 Asuinpaikat	Copyright:	© Metsähallitus 2008 © Maanmittauslaitos 1/MML/08
Koordinaatit:	X 7050652, Y 3663871, Z 175	Mittakaava:	1:10000



Rääkkyinvaara leimapuu jäännös	MH-tunnus: 164635
---------------------------------------	------------------------------

Kohdetyyppi:	9 Valmistuspaikat/työpaikat	Haltija:	131 Metsätalous Itä-Suomi
Ajoitus:	7116 Uusi aika	Ylläpitäjä:	121 Metsätalous Länsi-Suomi
Rakentamisvuosi:		Kunta:	422 LIEKSA
Lukumäärä:			

Koordinaattiselitys:		Geometria tuotettu:	4 Gps-mittaus, korjaamaton
Koordinaatit:	X 7063925, Y 3649856	Löydöt:	

Taustatiedot

Alueelta etsittiin Oiva Potinkaran keräämän karsikkopuu-aineiston perusteella karsikkopuuta, jota ei kuitenkaan löydetty. Karsikkopuuta etsiessä alueella havaittiin 7 leimapuuta.

Ympäristön kuvaus

Rääkkyinvaaran lounaispuoli, jossa on osittain hakkuuaukeaa, osittain nuorta kasvatusmetsää. Alueella kasvaa mäntyjä ja kuusia, aluskasvillisuutena sammalta, heiniä, horsmaa, puolukkaa.

Kohteen kuvaus

Alueella on seitsemän Metsähallituksen kruunuleimalla leimattua puuta, joista osa on keloja ja osa eläviä.

Rääkkyinvaara leimapuu 1 X=3649673 Y=7063733
 Rääkkyinvaara leimapuu 2 X=3649846 Y=7063752
 Rääkkyinvaara leimapuu 3 X=3649852 Y=7063767
 Rääkkyinvaara leimapuu 4 X=3649845 Y=7064003
 Rääkkyinvaara leimapuu 5 X=3649831 Y=7064034
 Rääkkyinvaara leimapuu 6 X=3649800 Y=7064093
 Rääkkyinvaara leimapuu 7 X=3649781 Y=7064108

Kohteen rajaus

Alue rajautuu maastossa havaittujen jäännösten mukaan.

Tulkinta

Lisätietoja

Alueelta mentiin etsimaan Oiva Potinkaran karsikkopuututkimuksessa mainittua karsikkopuuta, jota ei kuitenkaan pystytty maastossa paikantamaan.

Toimenpiteet

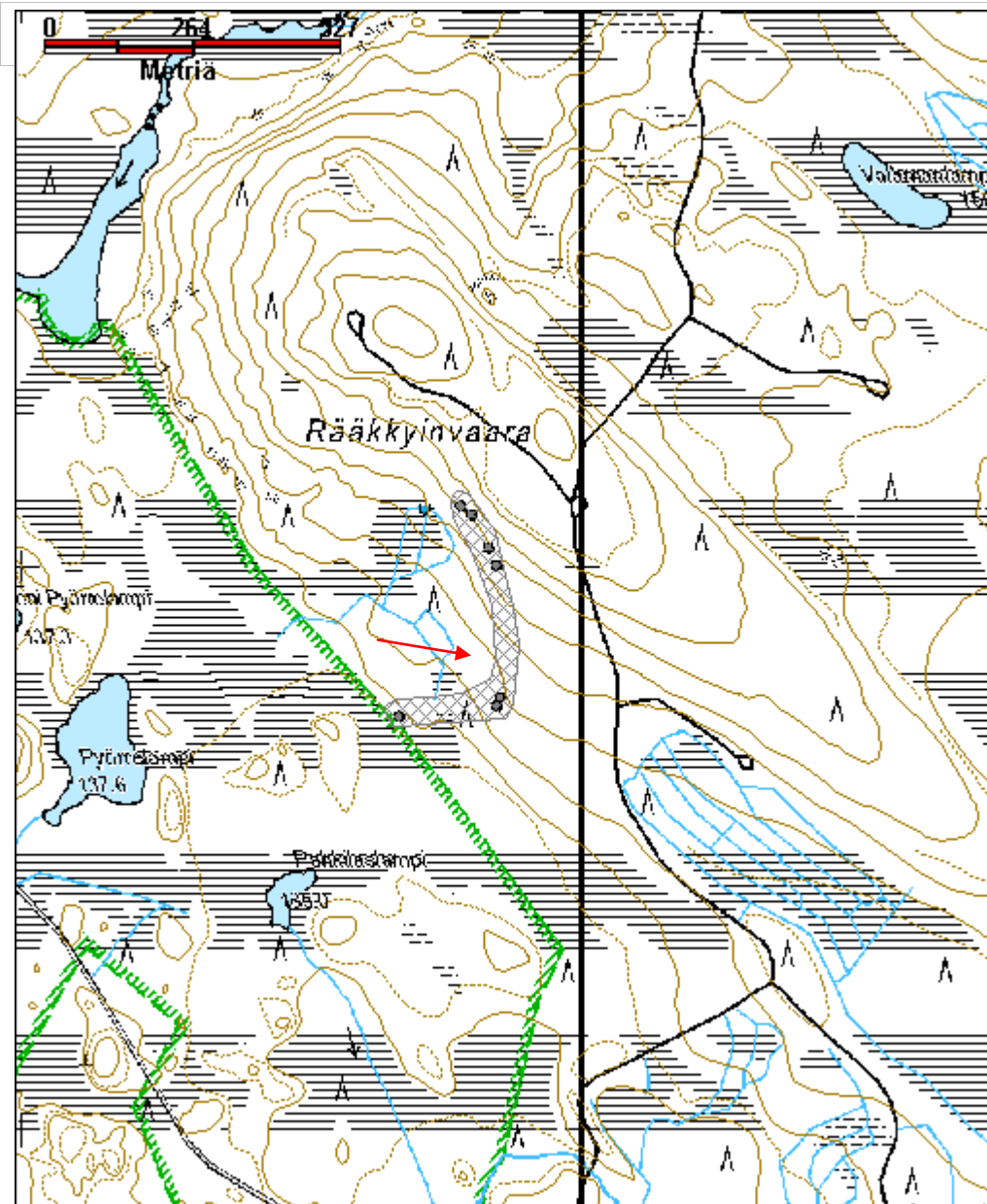
--

Tarkastukset

Viranomais- rekisterinro:		Kunto:	2 Keskinertainen
Arvotus:	99 Ei suojeluarvoa	Olotila:	2 Ei käytössä
Selitys:		Kohteen suojaus:	99 Ei suojeluarvoa
		Selitys:	

Ympäristön suojaus:	0 Ei määritelty
Selitys:	

Kohdetyyppi:	9 Valmistuspaikat/työpaikat	Copyright:	© Metsähallitus 2008 © Maanmittauslaitos 1/MML/08
Koordinaatit:	X 7063925, Y 3649856	Mittakaava:	1:10000



Saarelaisen suurperheen muistomerkki	MH-tunnus: 158899
---	------------------------------

Kohdetyyppi:	11 Taide/muistomerkit	Haltija:	131 Metsätalous Itä-Suomi
Ajoitus:	7118 Historiallinen aika	Ylläpitäjä:	131 Metsätalous Itä-Suomi
Rakentamisvuosi:		Kunta:	422 LIEKSA
Lukumäärä:	1		

Koordinaattiselitys:		Geometria tuotettu:	4 Gps-mittaus, korjaamaton
Koordinaatit:	X 7059238, Y 3637427, Z 175	Löydöt:	

Taustatiedot

Sutigis-havainto ja peruskartta.

Ympäristön kuvaus

Havukkalammen länsipuolinen kuusimetsä, jossa aluskasvillisuutena mustikkaa, puolukkaa ja sammalta. Alueen kaakkoispuolella voi havaita muutosta kasvillisuudesta. Paikalla luultavasti on ollut entisen tilan peltoa. Tilan paikka on vanhojen kuusien keskellä noin 35 metriä pohjoisluoteeseen muistomerkistä. Metsän kehitysluokka on 40.

Kohteen kuvaus

Kohteessa on muistomerkki joka koostuu luonnonkiveen kiinnitetystä metallilaatasta ja sen viereen pystytetystä puisesta, noin 2.5 metriä korkeasta rististä. Muistomerkki on pystytetty 2008. Metallilaatassa on teksti:

"SAVIJÄRVELLÄ ASUNEEN HEIKKI SAARELAISEN (K.1691) JA HÄNEEN SUURINA KUOLONVUOSINA 1695-1697 MENEHTYNEEN SUURPERHEENSÄ MUISTOLLE

TUONEN VIITA, RAUHAN VIITA!
KAUKANA ON VAINO, RIITA,
KAUKANA KAVALA MAAILMA.

ALEKSIS KIVI

SAARELAISTEN SUKUSEURA 26.7.2008"

Kohteen rajaus

Kohde rajautuu pistemäisesti. Muistomerkkin ympärillä on maastossa rakennusten kiukaiden ja hautakuoppien jäännökset.

Tulkinta

Muistomerkki suurten kuolonvuosien aikaan (1695-1697) kuolleen suurperheen asuin- ja hautapaikalla.

Lisätietoja

Ohi menevä tie näky vuoden 1907 Jongunjoen hoitoalueen kartassa, tosin se jatkuu kääntöpaikalta pohjoiseen, lievästi luoteeseen viettäen. Paikalla ei ole rakennusta kyseisessä kartassa.

Toimenpiteet**Tarkastukset**


Tila: 3 Toteutettu Laji: 6 Suojeluarvojen tarkastus Tarkastusvuosi: 2013
 Tarkastuspvm: 4.6.2013 Tarkastaja: I. Nieminen
 Kuvaus: KMO kulttuuriperintöinventointi, Lieksa 2013

Viranomais- rekisterinro:		Kunto:	1 Hyvä
Arvotus:	8 Muu suojeluarvo	Olotila:	2 Ei käytössä
Selitys:		Kohteen suojelu:	9 Muu suojeluarvo
		Selitys:	

Ympäristön suojelu:	0 Ei määritelty
Selitys:	

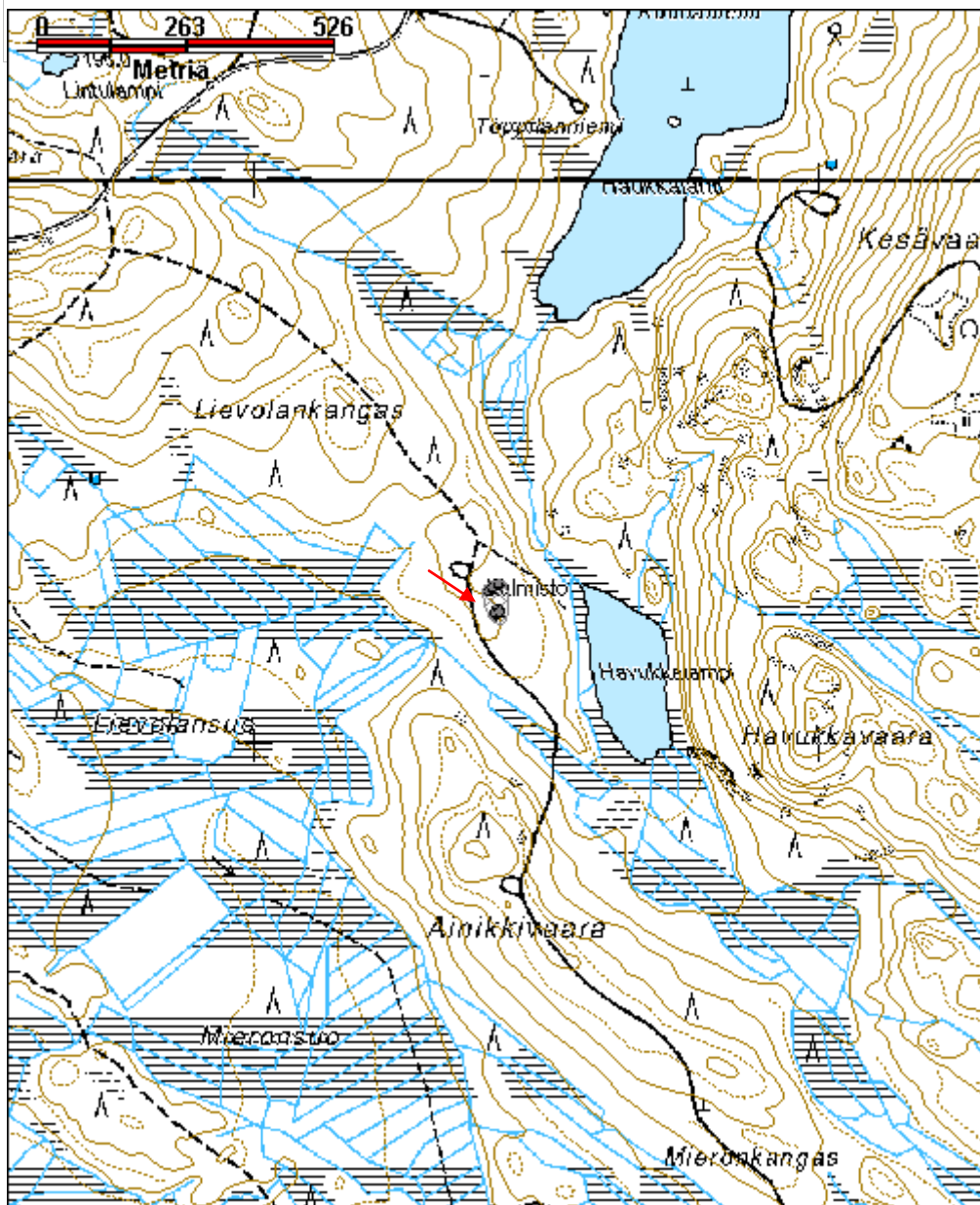


LIE057 Saarelainen Jeikki Saarelaisen ja hänen perheensä muistomerkki ja puuristi, kuvattu lounaasta.



LIE057 Saarelaisen perheen muistomerkki kuvattu lounaasta.

Kohdetyyppi:	11 Taide/muistomerkit	Copyright:	© Metsähallitus 2008 © Maanmittauslaitos 1/MML/08
Koordinaatit:	X 7059238, Y 3637427, Z 175	Mittakaava:	1:10000



Saariaho 2 mylly jäännös	MH-tunnus: 164132
---------------------------------	------------------------------

Kohdetyyppi:	9 Valmistuspaikat/työpaikat	Haltija:	131 Metsätalous Itä-Suomi
Ajoitus:	7116 Uusi aika	Ylläpitäjä:	131 Metsätalous Itä-Suomi
Rakentamisvuosi:		Kunta:	422 LIEKSA
Lukumäärä:			

Koordinaattiselitys:		Geometria tuotettu:	4 Gps-mittaus, korjaamaton
Koordinaatit:	X 7056719, Y 3661855, Z 173	Löydöt:	

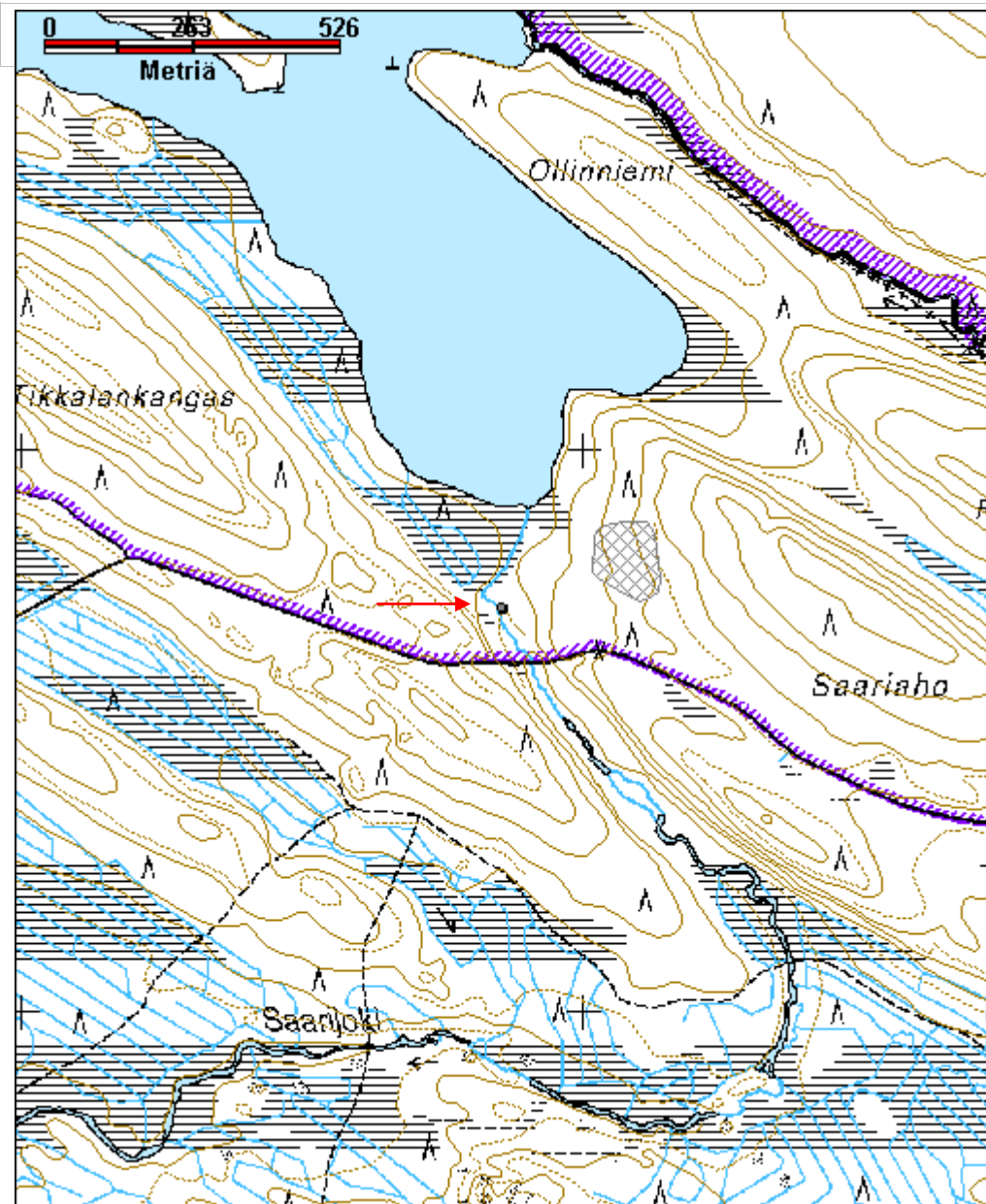
<i>Taustatiedot</i>
Esko Kuitusen tiedonanto.
<i>Ympäristön kuvaus</i>
Saarijärven eteläpäästä laskevan Saarijoen itäranta rajavyöhykkeellä. Rannalla kasvaa kuusta, koivua, ja tuomea. Kehitysluokka 60.
<i>Kohteen kuvaus</i>
Kohteessa on neliskulmainen 2.7 x 2.7 metrin kokoinen myllynraunio, jonka kaakkoisnurkassa on jäljellä kahdeksan hirsikertaa. Katon päätykolmion kolme hirsikertaa ovat kaatuneena seinän vierellä. Ovi on rakennuksen pohjoispuolella. Myllyn seinähirret on kiinnitetty puutapeilla ja salviksilla. Oven rakenteissa on lankanuloja. Oven saranat ovat taotut. Eteläseinän sisäpuolelle on lyöty kiila . Hirsien päät ovat sahattuja. Salvoksena on koirankaulasalvos. Oven yläpuolisessa hirressä on kaiverrus "KH" ja "1982". Kirjaimet vaikuttavat paljon vuosilukua vanhemmalta kaiverrukselta.
<i>Kohteen rajaus</i>
Kohde rajautuu pistemäisesti.
<i>Tulkinta</i>
<i>Lisätietoja</i>
<i>Toimenpiteet</i>
<i>Tarkastukset</i>

Viranomais- rekisterinro:		Kunto:	2 Keskinertainen
Arvotus:	8 Muu suojeluarvo	Olotila:	2 Ei käytössä
Selitys:		Kohteen suojaus:	9 Muu suojeluarvo
		Selitys:	
Ympäristön suojaus:	0 Ei määritelty		
Selitys:			



LIE186 Saariaho 2 mylly jäännös. Kuvattu pohjoisesta.

Kohdetyyppi:	9 Valmistuspaikat/työpaikat	Copyright:	© <i>Metsähallitus</i> 2008 © <i>Maanmittauslaitos</i> 1/MML/08
Koordinaatit:	X 7056719, Y 3661855, Z 173	Mittakaava:	1:10000



Saariaho asuinpaikka jäännös	MH-tunnus: 164133
-------------------------------------	------------------------------

Kohdetyyppi:	1 Asuinpaikat	Haltija:	131 Metsätalous Itä-Suomi
Ajoitus:	7116 Uusi aika	Ylläpitäjä:	131 Metsätalous Itä-Suomi
Rakentamisvuosi:		Kunta:	422 LIEKSA
Lukumäärä:			

Koordinaattiselitys:		Geometria tuotettu:	4 Gps-mittaus, korjaamaton
Koordinaatit:	X 7056803, Y 3662076, Z 185	Löydöt:	

Taustatiedot

Kohde on merkitty vanhaan Metsähallituksen karttaan.

Ympäristön kuvaus

Rajavyöhykkeellä sijaitsevan Saarijärven eteläpuoli. Alueella kasvaa koivuja, pihlajaa, haapaa ja reunoilla kuusia. Aluskasvillisuutena sammalia, heinää ja saniaisia. Alueella on myös punaviinimarjaa. Metsän kehitysluokka on 60.

Kohteen kuvaus

Rakennus jäännös 1 sijaitsee koordinaattipisteessä X=3662032 Y=7056793. Kohteessa on 1.5 metriä korkea, halkaisijaltaan noin 2 metrin kokoinen kiuasröykkiö. Kiukaan ympärillä on epämääräisenä kasana puutavaraa ja tiiltä. Kasan juuressa on vanha valurautainen väkipyörä tai vastaava. Rakennus on todennäköisesti purettu, eikä seinälinjojen tarkka koko ole määriteltävissä, mutta kasvillisuuden muutoksista on havaittavissa muutaman metrin kokoinen suorakaiteenmuotoinen ala.

Rakennus jäännös 2 sijaitsee koordinaattipisteessä X=3662037 Y=7056844. Kohteessa on 4 x 6.5 metrin kokoinen rakennuksen jäännös, jonka seinälinjat ovat pääilmansuuntien mukaiset. Eteläseinustan keskiosassa on noin metrin korkuinen, 2 x 3 metrin kokoinen kiukaan jäännös.

Rakennus jäännös 3 sijaitsee koordinaattipisteessä X=3662092 Y=7056849. Kohteessa on 8 x 9 metrin kokoinen, koillinen-lounas -suuntainen rakennuksen jäännös, jonka itänurkassa on noin 2 metriä korkea ja 3.5 metriä leveä luonnonkivistä kasattu kiukaan jäännös. Kyseessä on mahdollisesti tilan päärakennus. Rakennuksen kaakkoispuolella noin 2.5 metrin päässä seinälinjasta on 4 x 3 metrin kokoisen rakennuksen perusta, mahdollisesti jonkunlainen varasto. Rakennuksen vieressä on suuri lehtikuusi.

Rakennus jäännös 4 sijaitsee koordinaattipisteessä X=3662107 Y=7056836. Kohteessa on 5 x 6 metrin kokoinen luode-kaakko-suuntainen rakennuksen jäännös, jonka itänurkassa on kiuas. Rakennuksen seinälinjojen ulkopuolella on kaivantoja.

Kiuas ja kivijalka ovat luonnonkiveä. Kyseessä on mahdollisesti saunarakennus.

Koordinaattipisteessä X=3662090 Y=7056858 on noin 1.8 metriä leveä, noin metrin syvyinen kaivo, jota on reunustanut puurakenne.

Alueen kaakkoisosassa on lähekkäin neljä maakuoppaa, jotka ovat todennäköisesti jonkunlaisia kellarikuoppia.

Kellari jäännös 1. Koordinaattipisteessä X=3662120 Y=7056776 on 4 x 3 metrin kokoinen maakuoppa, jota kiertää noin metrin leveät ja 0.3 metriä korkeat kivivallit. Kuoppa on itä-länsi -suuntainen.

Kellari jäännös 2. Koordinaattipisteessä X=3662114 Y=7056770 on 1.2 metriä syvä, 3.5 x 2 metrin kokoinen maakuoppa, jonka oviaukko on kohti kaakkoa. Sisäänkäynnin käytävä on noin 3 metrin pituinen. Kuopan ympärillä ei ole valjeja eikä kiveystä.

Kellari jäännös 3. Koordinaattipisteessä X=3662131 Y=7056771 on pohjois-etelä -suuntainen, 2.5 x 1.5 metrin kokoinen kuoppa, jonka syvyys on 70 cm. Oviaukko on etelään.

Kellari jäännös 4. Koordinaattipisteessä X=3662103 Y=7056757 5 x 5 metrin kokoinen, 0.4 metriä syvä maakuoppa, jota ympäröivät 0.5 metriä korkeat ja noin metrin leveät vallit. Seinävalleissa on paljon kiveä.

Kohteen rajaus

Alue rajautuu maastossa havaittujen jäännösten mukaisesti.

Tulkinta

Lisätietoja

Toimenpiteet

Tarkastukset

**Viranomais-
rekisterinro:**

Kunto: 2 Keskinertainen

Arvotus: 8 Muu suojeuarvo

Olotila: 2 Ei käytössä

**Kohteen
suojaelu:** 9 Muu suojeuarvo

Selitys:

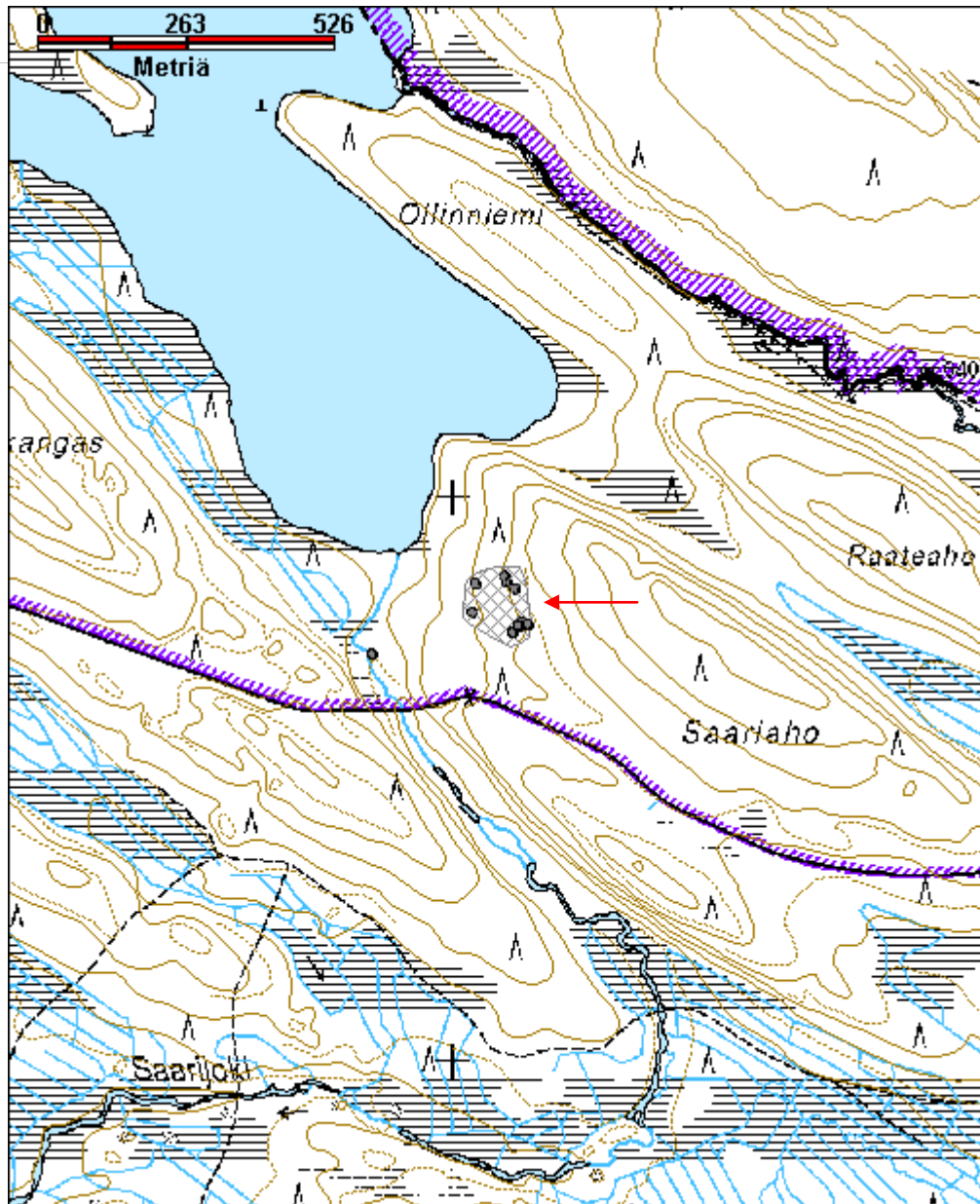
Selitys:

Ympäristön suojelu:	0 Ei määritelty
Selitys:	



LIE187 Saariaho tila jäännös, harjoittelija Juuso Vattulainen dokumentoimassa piisikiveystä.

Kohdetyyppi:	1 Asuinpaikat	Copyright:	© Metsähallitus 2008 © Maanmittauslaitos 1/MML/08
Koordinaatit:	X 7056803, Y 3662076, Z 185	Mittakaava:	1:10000



Salpio savottakämpä jäännös	MH-tunnus: 164129
------------------------------------	------------------------------

Kohdetyyppi:	1 Asuinpaikat	Haltija:	131 Metsätalous Itä-Suomi
Ajoitus:	7116 Uusi aika	Ylläpitäjä:	131 Metsätalous Itä-Suomi
Rakentamisvuosi:		Kunta:	422 LIEKSA
Lukumäärä:			

Koordinaattiselitys:		Geometria tuotettu:	4 Gps-mittaus, korjaamaton
Koordinaatit:	X 7053850, Y 3643541, Z 143	Löydöt:	

Taustatiedot

Sutigis-havainto.

Ympäristön kuvaus

Hiekkakannas, jonka länsipuolella on ojitettu kosteikko. Alueella on lähde. Alueella kasvaa havumetsää, aluskasvillisuutena sammalta ja heinää, puolukkaa ja mustikkaa. Alueelle on tehty kevyesti maahan kaivettu koillis-lounas -suuntainen hiekkatie.

Kohteen kuvaus

Alueella on kämpän jäännös, johon kuuluu kaksi rakennusta, kaivo, huussi ja ilmeisesti kellarikuoppa.

Rakennus jäännös 1 koordinaattipisteessä X=3643532 Y=7053836. Koordinaattien osoittamassa kohdassa on 16 x 8 metrin kokoinen rakennuksen jäännös, jonka pitkä seinälinja on koillis-lounas-suuntainen. Rakennus erottuu ympäristöstään 30 cm korkeana kohoumana. Lattia-alalla on kaksi sementtistä kivistä, jotka ovat 1 x 0.8 metrin kokoisia ja 25 cm korkeita. Toisessa rakenteessa on tiiliä, joissa teksti "LALLI 1-65". Paikalla on myös 1.3 x 0.6 metriä kokoinen hella, jonka korkeus on 75 cm.

Rakennus jäännös 2 koordinaattipisteessä X=3643542 Y=7053855. Paikalla on 6.5 x 4.5 metrin kokoinen nurkkakivien rajaama rakennuksen ala.

Rakennus jäännös 3 koordinaattipisteessä X=3643522 Y=7053868. Kohteessa on 2.8 x 4 metrin kokoinen rakennuksen jäännös, jonka pitkät sivut ovat itä-länsi -suuntaiset. Rakennus on romahtanut paikoilleen. Lautakatto on kattohuovalla peitetty. Rakennuksen sisällä on alumiinisia pesusoikkoja, kyseessä on todennäköisesti sauna. Oni on ollut kohti länttä. Rakenteessa on näkyvissä nauvoja. Rakennuksen lounaispuolella on kolme noin 1.6 x 1.6 metrin kokoista, 0.6 metriä syvää maakuoppaa.

Kaivo koordinaattipisteessä X=3643538 Y=7053836. Kartassa näkyvän lähteen kohdalla on betonisista kaivonrenkaista tehty kaivo, joka on peitetty 1.9 x 1.2 metrin

kokoisella ovella. Paikalla on myös kahvipannu ja vanha puinen olutkori.

Kellari jäännös koordinaattipistessä X=3643538 Y=7053867. Kohteessa on luode-kaakko-suuntainen rinteeseen kaivettu kellari. Seinustat ovat kivetyt, kiveyksen päällä lautarakennetta. Harjakatto on osittain sisälle sortunut. Kellarin korkeus on 2.9 metriä, koko 5.4 x 5.5 metriä. Sisäosa on noin 2 metriä leveä.

Huussin jäännös koordinaattipisteessä X=3643561 Y=7053845. Pystylaudoituksella tehty, 2.3 x 2.3 metrin kokoinen, 2.1 metriä korkea huussin jäännös, jonka oviaukko on kohti lounasta. Katto on ollut huovalla päällystetty.

Kohteen rajaus

Alue rajautuu maastossa havaittujen jäännösten mukaisesti.

Tulkinta

Savottakämppejäjäännös

Lisätietoja

Toimenpiteet

Tarkastukset

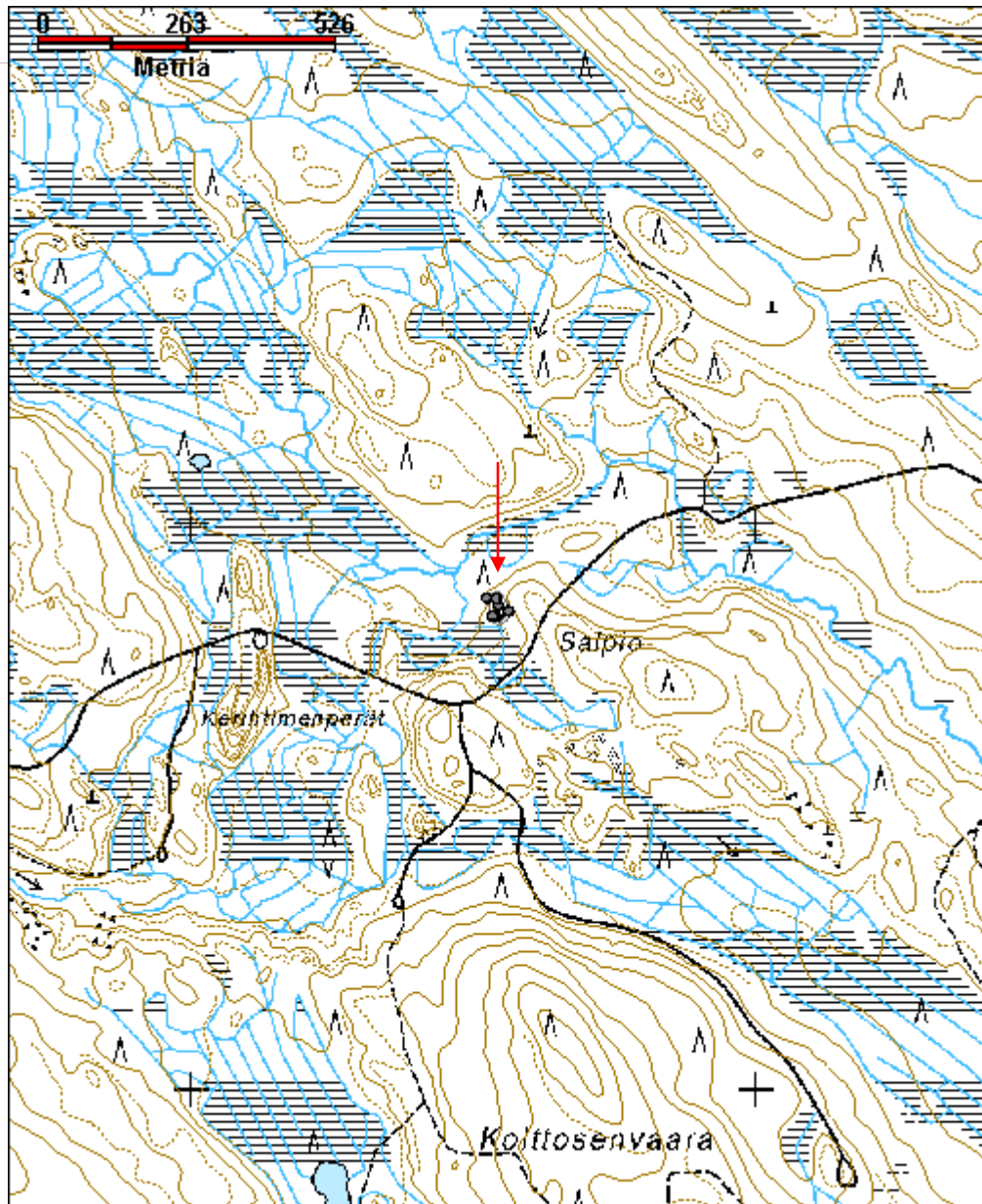
Viranomais- rekisterinro:		Kunto:	2 Keskinertainen
Arvotus:	8 Muu suojeluarvo	Olotila:	2 Ei käytössä
Selitys:		Kohteen suojelu:	9 Muu suojeluarvo
		Selitys:	

Ympäristön suojelu:	0 Ei määritelty
Selitys:	



LIE068 Salpio kämpän kellari jäännös, kuvattu kaakosta.

Kohdetyyppi:	1 Asuinpaikat	Copyright:	© Metsähallitus 2008 © Maanmittauslaitos 1/MML/08
Koordinaatit:	X 7053850, Y 3643541, Z 143	Mittakaava:	1:10000



Sarvijoki kämppä jäännös	MH-tunnus: 163406
---------------------------------	------------------------------

Kohdetyyppi:	1 Asuinpaikat	Haltija:	131 Metsätalous Itä-Suomi
Ajoitus:	7116 Uusi aika	Ylläpitäjä:	131 Metsätalous Itä-Suomi
Rakentamisvuosi:		Kunta:	422 LIEKSA
Lukumäärä:			

Koordinaattiselitys:		Geometria tuotettu:	4 Gps-mittaus, korjaamaton
Koordinaatit:	X 7063364, Y 3645212, Z 135	Löydöt:	

Taustatiedot

Riku Mönkkösen ilmoitus.

Ympäristön kuvaus

Sarvijoen mäntykangasta kasvava pohjoisranta. Kohteen ympäristössä kasvaa myös nuoria koivuja. Aluskasvillisuutena alueella sammalta, mustikkaa, puolukka, jäkälää, variksenmarjaa ja horsmaa. Metsän kehitysluokka on 30.

Kohteen kuvaus

Kohteessa on 5 x 11 metrin kokoinen kämpän raunio, jonka pitkä sivu on itä-länsi -suuntainen. Seinälinjojen sisäpuolella on tynnyrikaminan jäännös, tynnyri ja muuta metalliromua, sekä hieman kattohuopaa. Sarvijoessa kämpästä kaakkoon on perattua joenuomaa.

Kohteen rajaus

Kohde rajautuu pistemäisesti.

Tulkinta

Savottakämpän jäännös.

Lisätietoja

Toimenpiteet

Tarkastukset

Viranomaisrekisterinro:		Kunto:	2 Keskinertainen
		Olotila:	2 Ei käytössä

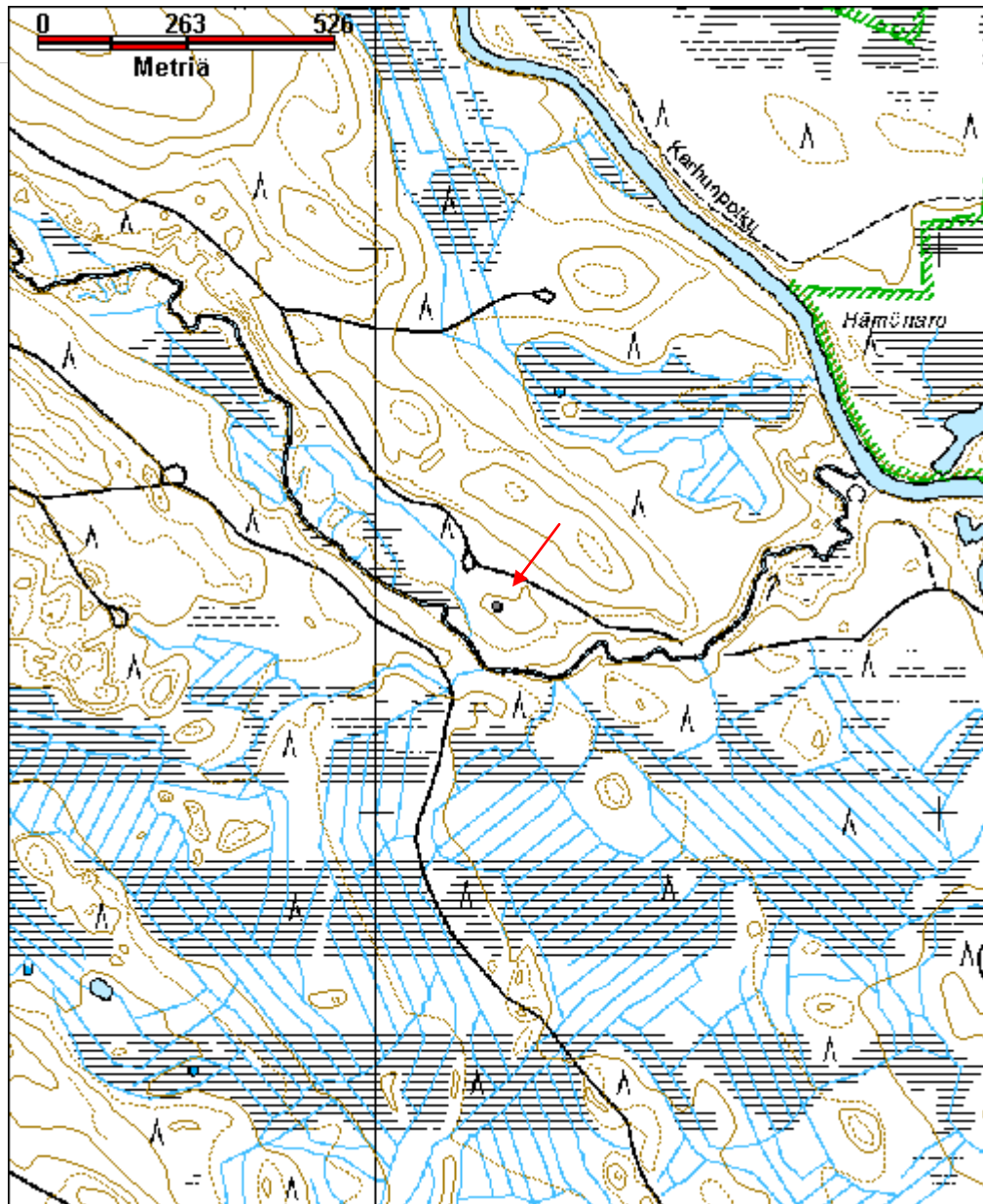
Arvotus:	8 Muu suojeluarvo	Kohteen suojelu:	9 Muu suojeluarvo
Selitys:		Selitys:	

Ympäristön suojelu:	0 Ei määritelty
Selitys:	



LIE082 Sarvijoki kämppä jäännös, harjoittelija Juuso Vattulainen dokumentoi. Kuvattu lounaasta.

Kohdetyyppi:	1 Asuinpaikat	Copyright:	© Metsähallitus 2008 © Maanmittauslaitos 1/MML/08
Koordinaatit:	X 7063364, Y 3645212, Z 135	Mittakaava:	1:10000



Saunaniemi laavu jäännös	MH-tunnus: 159218
---------------------------------	------------------------------

Kohdetyyppi:	99 Muu/määrittelemätön	Haltija:	131 Metsätalous Itä-Suomi
Ajoitus:	7116 Uusi aika	Ylläpitäjä:	131 Metsätalous Itä-Suomi
Rakentamisvuosi:		Kunta:	422 LIEKSA
Lukumäärä:	1		

Koordinaattiselitys:		Geometria tuotettu:	4 Gps-mittaus, korjaamaton
Koordinaatit:	X 7070251, Y 3651726, Z 155	Löydöt:	

Taustatiedot

Kohde löytyi inventoinnissa.

Ympäristön kuvaus

Saunaniemen itäpäädyn korkeimman kohdan eteläreuna. Ympäristössä kasvaa muutamia suuria mäntyjä, nuoria mäntyjä ja koivuja. Aluskasvillisuutena alueella on sammalta, jäkälää ja variksenmarjaa. Venäjän raja kulkee vesistöissä niemen itäpuolella.

Metsän kehitysluokka on 60.

Kohteen kuvaus

Kohteessa on noin 4.2 x 1.4 metrin kokoisella alalla poikittaissuuntaisesti rinnakkain yhteen naulattua, lahoa puutavaraa. Kyseessä on mahdollisesti vanhan laavun jäännös.

Jäännöksen lähellä kasvaviin mäntyihin on naulattu usean metrin korkeuteen puupaloja, joissa on nauvoja.

Kohteen rajaus

Kohde rajautuu pistemäisesti.

Tulkinta

Rakenne on mahdollisesti rajamiesten vanha laavu.

Lisätietoja

Toimenpiteet

Tarkastukset

Tila: 3 Toteutettu

Laji: 6 Suojeluarvojen tarkastus

Tarkastusvuosi:

2013

Tarkastuspvm: 13.6.2013 Tarkastaja: I. Nieminen

Kuvaus: KMO kulttuuriperintöinventointi, Lieksa 2013

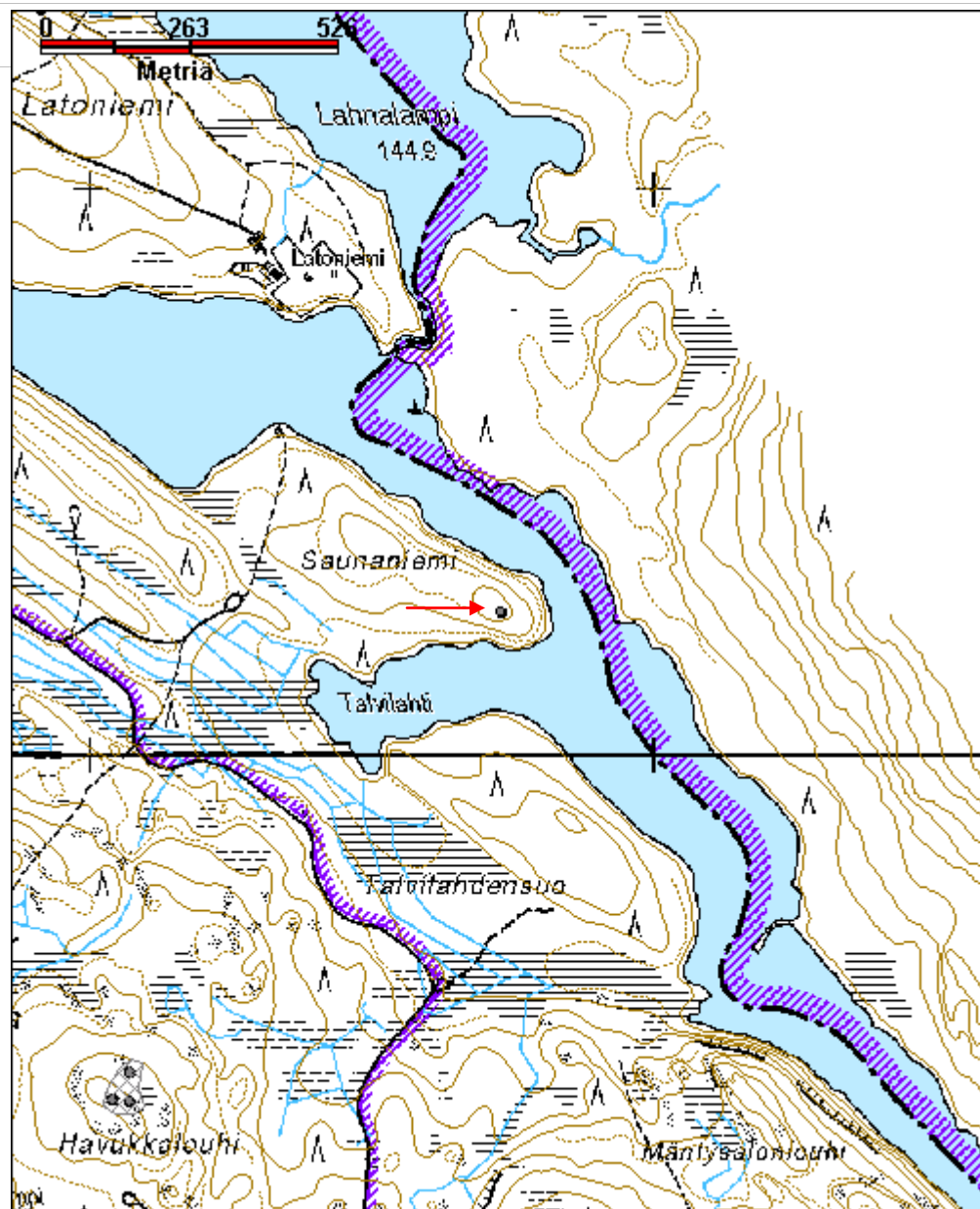
Viranomais- rekisterinro:		Kunto:	3 Huono
Arvotus:	8 Muu suojeluarvo	Olotila:	2 Ei käytössä
Selitys:		Kohteen suojaus:	9 Muu suojeluarvo
		Selitys:	

Ympäristön suojaus:	0 Ei määritelty
Selitys:	



LIE087 Saunaniemi laavu jäännös kuvattu kaakosta.

Kohdetyyppi:	99 Muu/määrittelemätön	Copyright:	© Metsähallitus 2008 © Maanmittauslaitos 1/MML/08
Koordinaatit:	X 7070251, Y 3651726, Z 155	Mittakaava:	1:10000



Silmäselkonen kämppä jäännös	MH-tunnus: 164141
-------------------------------------	------------------------------

Kohdetyyppi:	1 Asuinpaikat	Haltija:	131 Metsätalous Itä-Suomi
Ajoitus:	7116 Uusi aika	Ylläpitäjä:	131 Metsätalous Itä-Suomi
Rakentamisvuosi:		Kunta:	0
Lukumäärä:			

Koordinaattiselitys:		Geometria tuotettu:	4 Gps-mittaus, korjaamaton
Koordinaatit:	X 7060429, Y 3657952, Z 230	Löydöt:	

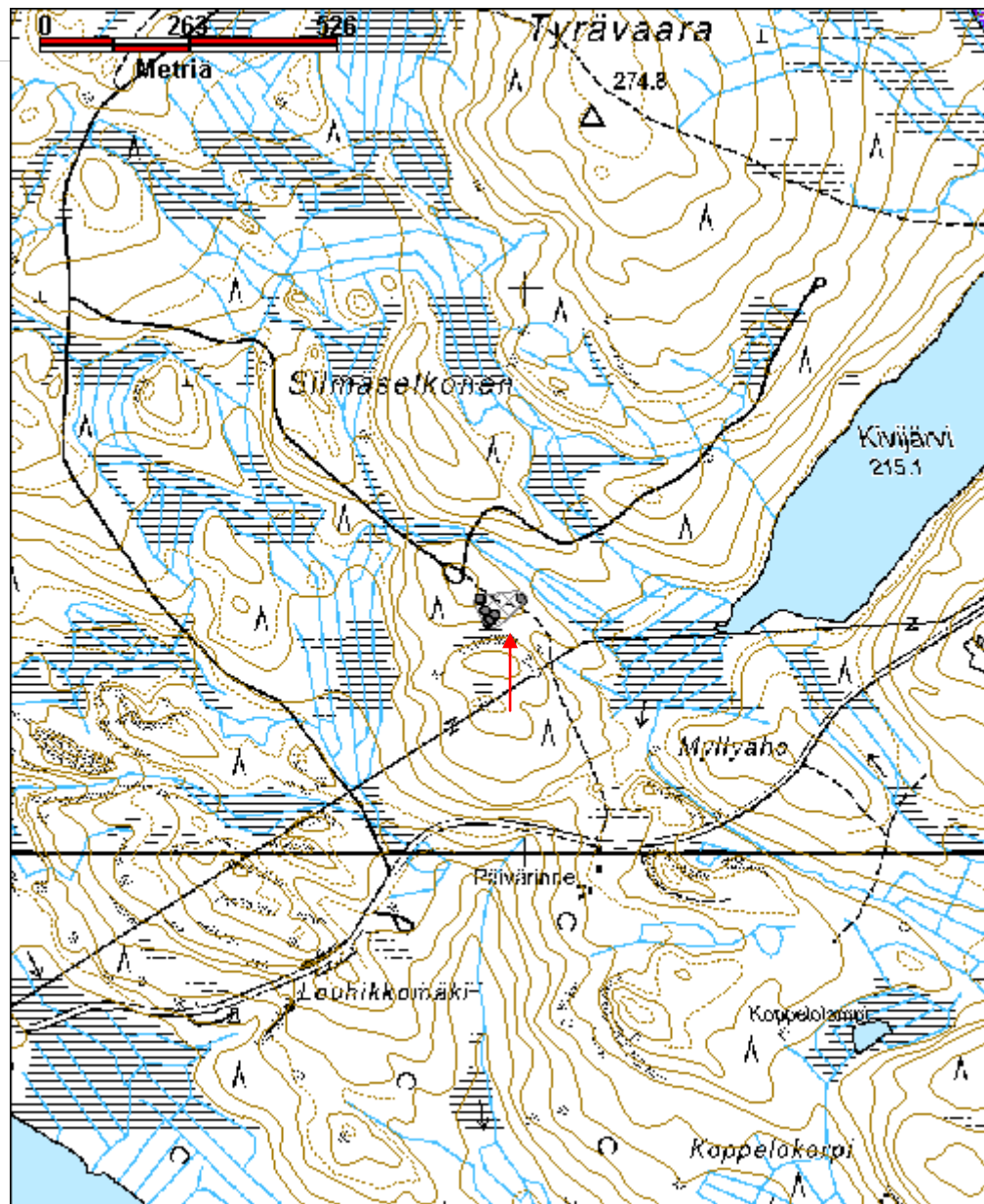
<i>Taustatiedot</i>
Sutigis-havainto.
<i>Ympäristön kuvaus</i>
Erirakenteista sekametsää kasvavan kukkulan laki. Alueella kasvaa kuusia ja koivuja, aluskasvillisuutena sammalta. Kehitysluokka 60.
<i>Kohteen kuvaus</i>
Alueella on kaksi rakennuksen jäännöstä, joista toinen on todennäköisesti sauna. Alueella on myös kaivo sekä mahdollinen kellarin jäännös ja kaksi maakuoppaa.
Kämpä X=3657917 Y=7060447 Kohteessa on noin 9 x 6 metrin kokoinen rakennuksen jäännös, josta erottuu nurkkakiviä ja betoninen 2.6 x 2 metrin kokoinen uuninjalusta, jonka korkeus on noin 20 cm. Paikalla on kaksi ruosteista uunia ja ympäristössä on runsaasti tiiliä.
Sauna X=3657990 Y=7060447 Kohteessa on tiilistä muuratun uunin kaatunut jäännös, sekä itä-länsi-suuntainen 5.7 x 3.7 metrin kokoinen kivijalka.
Kaivo X=3657930 Y=7060406 Betonisilla kaivonrenkailla reunustettu, reunoilta sammaleen peittämä kaivonpaikka, jossa on vettä yhden kaivonrenkaan syvyydessä.
Kellari X=3657926 Y=7060426 Kohteessa on noin 3.5 x 2.5 metrin kokoinen etelään laskevaan rinteeseen kaivettu noin metrin syvyinen kuoppa, joka on todennäköisesti ollut kämpän kellari. Kuopan alapuolella rinteessä on ulkoseinää muistuttava kiveys.
Jätekuoppa X=3657935 Y=7060411 Noin 4 x 3 metrin kokoinen ja metrin syvyinen kuoppa, jossa on metalliromua sammaleen alla, mm polkupyörän runko ja peltiämpäreitä.
Koordinaattipisteessä X=3657943 Y=7060419 on pohjois-etelä-suuntainen noin 3.5 x 2.5 metrin kokoinen, noin 1.3 metriä syvä maakuoppa. Kuopan käyttötarkoitus ei selvinnyt.

<i>Kohteen rajaus</i>	
Alue rajautuu maastossa havaittujen jäännösten mukaan.	
<i>Tulkinta</i>	
<i>Lisätietoja</i>	
<i>Toimenpiteet</i>	
<i>Tarkastukset</i>	
Viranomais- rekisterinro:	Kunto: 3 Huono
Arvotus: 8 Muu suojeuarvo	Olotila: 2 Ei käytössä
Selitys:	Kohteen suojaus: 9 Muu suojeuarvo
Ympäristön suojaus:	Selitys:
	0 Ei määritelty
Selitys:	



LIE098 Silmäselkonen kämpä, kuvassa toinen rakennus jäännös 1:n paikalla olevista uuneista.

Kohdetyyppi:	1 Asuinpaikat	Copyright:	© Metsähallitus 2008 © Maanmittauslaitos 1/MML/08
Koordinaatit:	X 7060429, Y 3657952, Z 230	Mittakaava:	1:10000



Suksisärkkä kämppä jäännös ja pitkokset	MH-tunnus: 163728
--	------------------------------

Kohdetyyppi:	1 Asuinpaikat	Haltija:	131 Metsätalous Itä-Suomi
Ajoitus:	7116 Uusi aika	Ylläpitäjä:	131 Metsätalous Itä-Suomi
Rakentamisvuosi:		Kunta:	422 LIEKSA
Lukumäärä:			

Koordinaattiselitys:		Geometria tuotettu:	4 Gps-mittaus, korjaamaton
Koordinaatit:	X 7063727, Y 3657487, Z 155	Löydöt:	

Taustatiedot

Sutigis-havainto.

Ympäristön kuvaus

Rajavyöhyke, suoalueen itäpuolinen sekametsä, jossa kasvaa kuusia, koivuja, mäntyjä ja aluskasvillisuutena sammalta ja mustikkaa. Metsän kehitysluokka on 30. Alueen reunassa on Kutusen korsu -niminen rajavartiolaitoksen 1964 koottu, sisustettu kämppä.

Kohteen kuvaus

Kutusen korsun länsipuolella on 5.5 x 7 metrin kokoinen rakennuksen jäännös, joka erottuu ympäröivästä maastosta kohollaan olevina seinälinjoina. Etelänurkassa on viisi hirsikertaa jäljellä. Hirret ovat sahalla katkottuja ja koirankaulasalvoksella salvottuja. Oven paikkaa tai tulisijan paikkaa ei rakennuksesta havaittu.

Rakennuksen eteläpuolella on pitkospuut ojan ja osittain myös suon yli. Pitkosten pohjoispäädyssä on näkyvillä vielä puita joille astua, etelämpänä ne ovat painuneet suohon.

Kohteen rajaus

Kohde rajautuu maastossa havaittujen jäännösten mukaisesti.

Tulkinta

Lisätietoja

Toimenpiteet

Tarkastukset

--

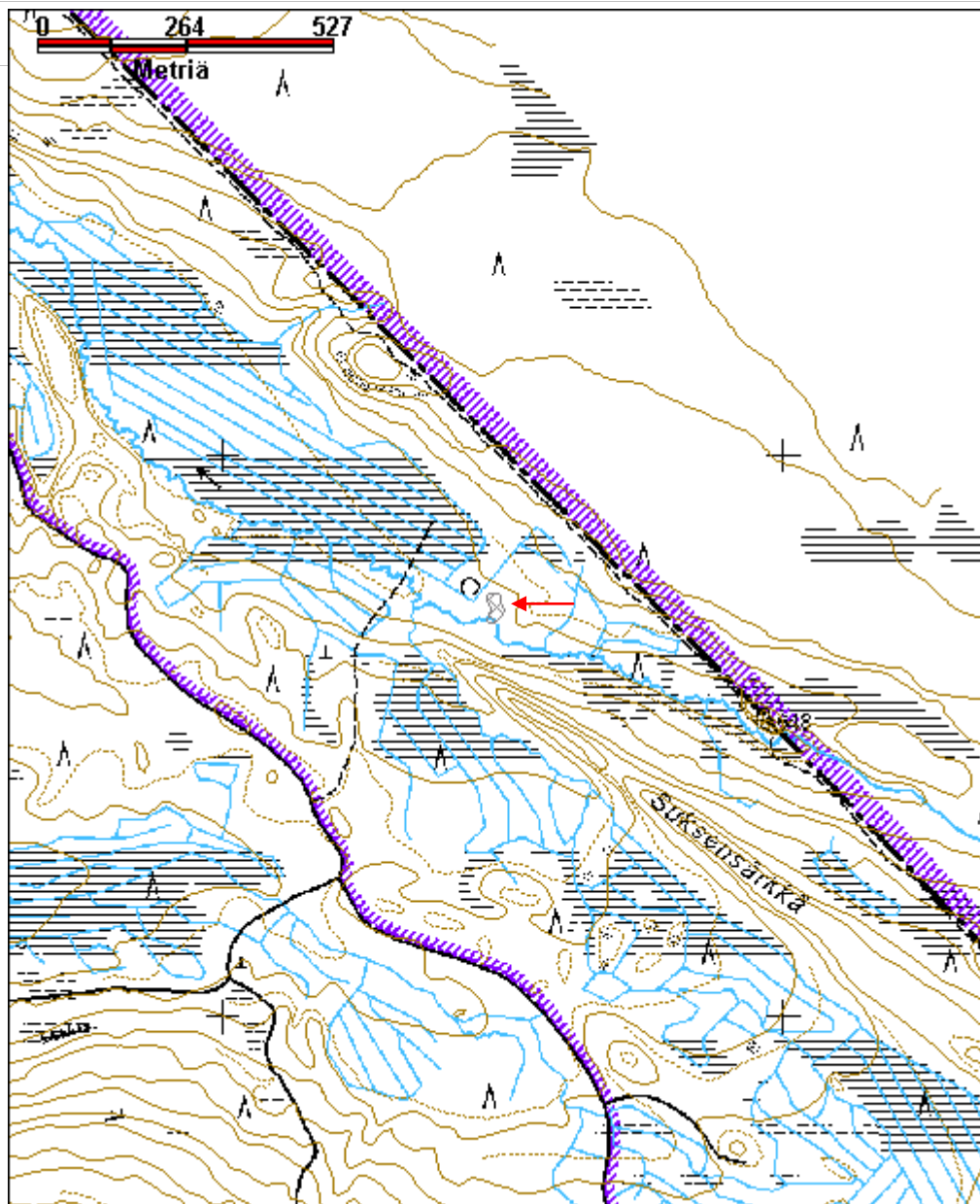
Viranomais- rekisterinro:		Kunto:	3 Huono
Arvotus:	8 Muu suojeluarvo	Olotila:	2 Ei käytössä
Selitys:		Kohteen suoja- suoja- suoja-	9 Muu suojeluarvo
		Selitys:	

Ympäristön suoja- suoja-	0 Ei määritelty
Selitys:	



LIE102 Suksisärkkä pitkoksia ja kaiteita kuvattu koillisesta.

Kohdetyyppi:	1 Asuinpaikat	Copyright:	© Metsähallitus 2008 © Maanmittauslaitos 1/MML/08
Koordinaatit:	X 7063727, Y 3657487, Z 155	Mittakaava:	1:10000



Suuri Kontiolampi savottakämppä jäännös	MH-tunnus: 163263
--	------------------------------

Kohdetyyppi:	1 Asuinpaikat	Haltija:	131 Metsätalous Itä-Suomi
Ajoitus:	7116 Uusi aika	Ylläpitäjä:	131 Metsätalous Itä-Suomi
Rakentamisvuosi:		Kunta:	422 LIEKSA
Lukumäärä:			

Koordinaattiselitys:		Geometria tuotettu:	4 Gps-mittaus, korjaamaton
Koordinaatit:	X 7067694, Y 3635953, Z 170	Löydöt:	

Taustatiedot

Sutigis-havainto.

Ympäristön kuvaus

Suuren Kontiolammen kohti lampea laskeva koilliranta. Alueella kasvaa mäntyjä, koivuja ja kuusia, aluskasvillisuutena puolukkaa ja sammalia. Metsän kehitysluokka on 30.

Kohteen kuvaus

Kohteessa on neljä rakennuksen jäännöstä.

Rakennus 1 (reiskapiste 163261)sijaitsee koordinaattipisteessä 3635928, 7067703. Kohteessa on 4 x 4.7 metrin kokoinen rakennuksen jäännös, jonka pitkät seinälinjat ovat lounaaseen kohti lampea. 0.9 metrin levyinen oviaukko on keskellä lounaisseinää. Koillisseinän keskellä on 0.4 metriä leveä ikkuna-aukko. Rakennuksen sahattuja ja rakennuksen nurkissa on koirankaulasalvos. Pohjoisnurkassa on säilynyt 7 hirsikertaa. Rakennuksen kaakkoisseinustalla on noin 2 metrin päässä seinälinjasta lisäosa. Rakennuksen ympäristössä on kuoppia, joista on todennäköisesti otettu maata maapenkkaa varten.

Rakennus 2 (reiskapiste 163262)sijaitsee koordinaattipisteessä 3635947, 7067701. Kohteessa on 6 x 6 metriä kokoinen rakennuksen jäännös, jonka keskellä on punatiiliä noin 1.5 x 1 metrinkokoisessa, 0.3 metrin korkuisessa kasassa, jossa näkyy myös peltiä. Rakennuksen oviaukko on todennäköisesti ollut kohti lampea. Seinälinjojen päällä on lammen rantaviivan suuntaisesti puutavaraa, joka on todennäköisesti katon jäännös.

Rakennus 3 (reiskapiste 163260)sijaitsee koordinaattipisteessä 3636018, 7067616. Rakennus on 4 x 4 metrin kokoinen, oviaukko on lounaaseen, kohti lampea olevan seinälinjan keskellä.Rakennuksen länsinurkassa on kiukaan jäännös. Rakennuksen luoteispuolella on 2x3 metriä kokoinen lisäosa, mahdollisesti jonkinlainen eteinen. Rakennuksen seinälinjoista on kuntan alla jäljellä useita hirsikertoja. Seinälinjojen päällä on rannan ruuntaisesti puutavaraa, joka on todennäköisesti katon jäännös.

Rakennus 4 (reiskapiste 163259)sijaitsee koordinaattipisteessä 3635881, 7067775. Rakennus on 4 x 4 metriä kokoinen. Sen pohjoiskulmassa on 1,5 metriä halkaisijaltaan oleva, noin 0,5 metriä korkea kiuas. Rakennuksen hirret ovat sahalla katkottuja. Seinälinjojen ulkopuolella on kuoppia.

Kohteen rajaus

Alue rajautuu maastossa havaittujen jäännösten mukaan.

Tulkinta

Savottakämppä.

Lisätietoja

Toimenpiteet

Tarkastukset

**Viranomais-
rekisterinro:**

Kunto: 3 Huono

Arvotus: 8 Muu suojeluarvo

Olotila: 2 Ei käytössä

**Kohteen
suojaus:** 9 Muu suojeluarvo

Selitys:

Selitys:

**Ympäristön
suojaus:**

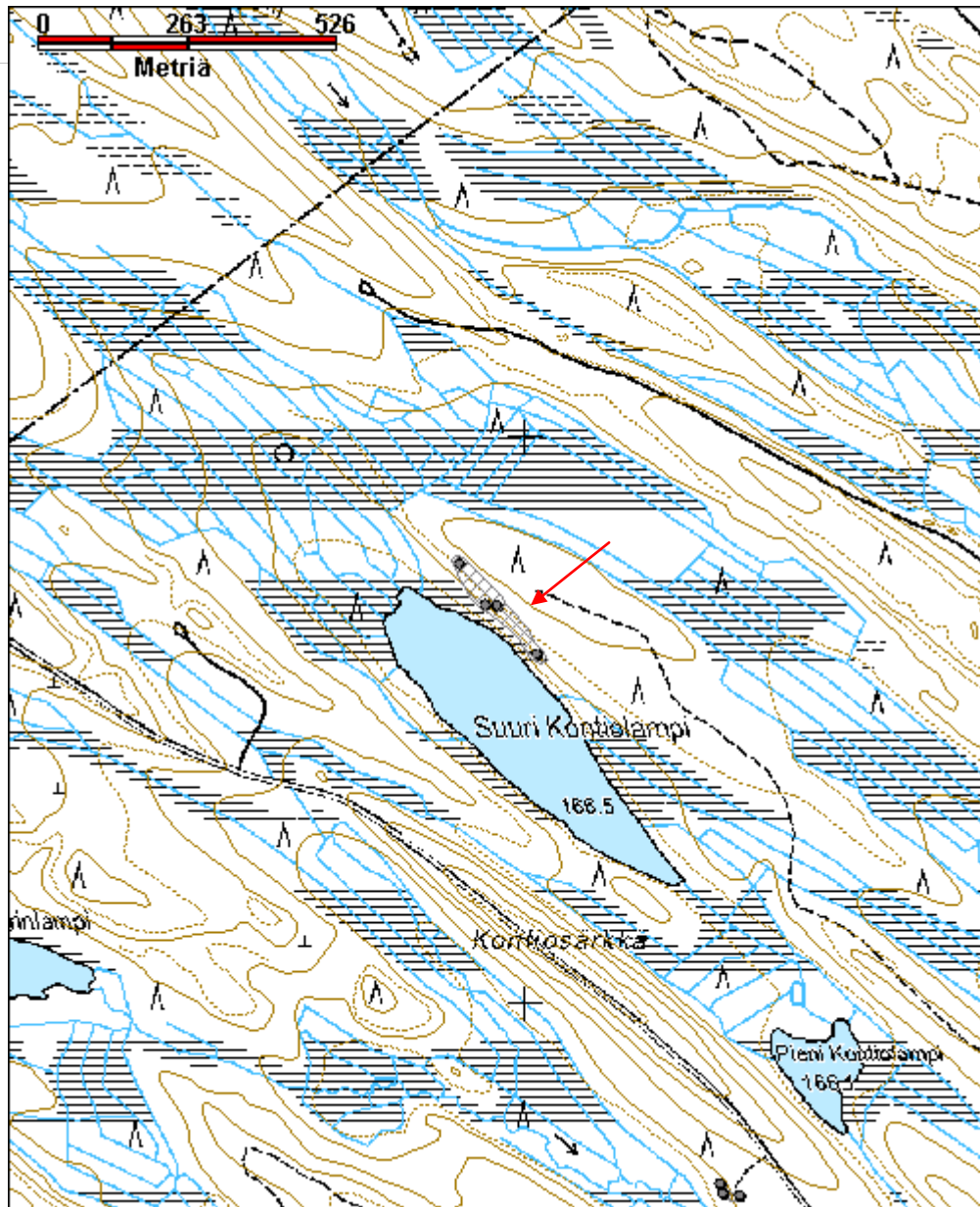
0 Ei määritelty

Selitys:



LIE075 Suuri Kontiolampi rakennus jäännös 1.

Kohdetyyppi:	1 Asuinpaikat	Copyright:	© Metsähallitus 2008 © Maanmittauslaitos 1/MML/08
Koordinaatit:	X 7067694, Y 3635953, Z 170	Mittakaava:	1:10000



Suuripää heinälato jäännös	MH-tunnus: 164117
-----------------------------------	------------------------------

Kohdetyyppi:	9 Valmistuspaikat/työpaikat	Haltija:	131 Metsätalous Itä-Suomi
Ajoitus:	7116 Uusi aika	Ylläpitäjä:	131 Metsätalous Itä-Suomi
Rakentamisvuosi:		Kunta:	422 LIEKSA
Lukumäärä:			

Koordinaattiselitys:		Geometria tuotettu:	4 Gps-mittaus, korjaamaton
Koordinaatit:	X 7062378, Y 3652546, Z 170	Löydöt:	

Taustatiedot

Sutigis-havainto.

Ympäristön kuvaus

Alueella on niittysarka, jonka reunoilla kasvaa kuusia, koivuja ja mäntyjä. Aluskasvillisuutena heinää, puolukkaa, mustikkaa ja pieniä pihlajia.

Kohteen kuvaus

Kohteessa on 5.8 x 5.8 metrin kokoinen heinäladon jäännös, jonka seinälinjat ovat väli-ilmansuuntien mukaiset. Oviaukko on koillispuolen seinän pohjoisreunassa, oviaukon leveys 1.8 metriä ja korkeus 1.3 metriä. Rakennuksen harjakorkeus on 3.8 metriä. Katosta on pääosin vain runko jäljellä, paikoitellen on näkyvissä peräkaton osia.

Kohteen rajaus

Kohde rajautuu pistemäisesti

Tulkinta

Heinälato.

Lisätietoja

Toimenpiteet

Tarkastukset

Viranomaisrekisterinro:		Kunto:	2 Keskinertainen
		Olotila:	2 Ei käytössä

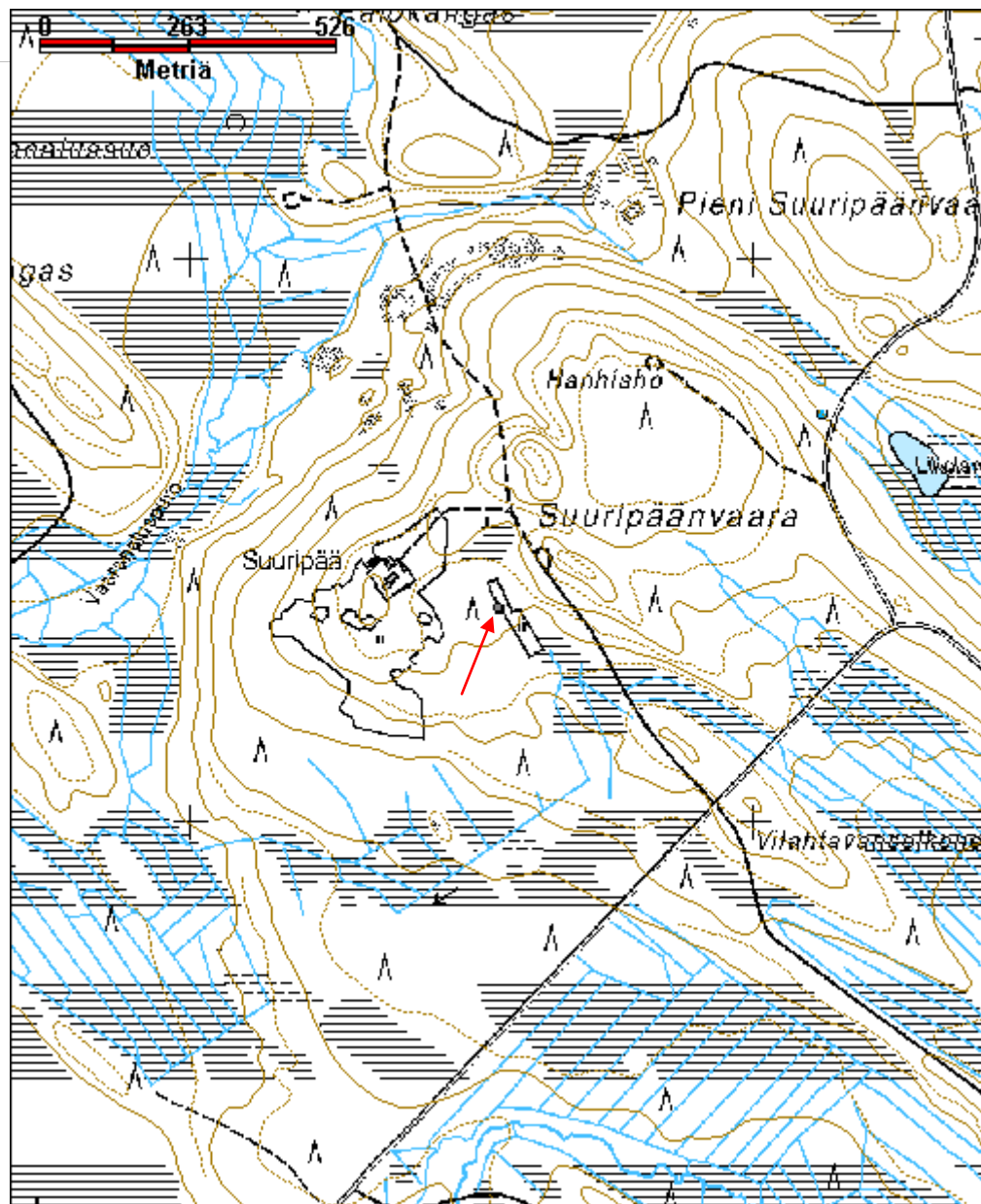
Arvotus:	8 Muu suojeluarvo	Kohteen suojelu:	9 Muu suojeluarvo
Selitys:		Selitys:	

Ympäristön suojelu:	0 Ei määritelty
Selitys:	



LIE195 Suuripää heinälato. Kuvattu pohjoisesta.

Kohdetyyppi:	9 Valmistuspaikat/työpaikat	Copyright:	© Metsähallitus 2008 © Maanmittauslaitos 1/MML/08
Koordinaatit:	X 7062378, Y 3652546, Z 170	Mittakaava:	1:10000



Syvänvaara tila jäännös	MH-tunnus: 159196
--------------------------------	------------------------------

Kohdetyyppi:	1 Asuinpaikat	Haltija:	131 Metsätalous Itä-Suomi
Ajoitus:	7116 Uusi aika	Ylläpitäjä:	131 Metsätalous Itä-Suomi
Rakentamisvuosi:		Kunta:	422 LIEKSA
Lukumäärä:	7		

Koordinaattiselitys:		Geometria tuotettu:	4 Gps-mittaus, korjaamaton
Koordinaatit:	X 7067516, Y 3651013, Z 167	Löydöt:	

Taustatiedot

Sutigis-havainto.

Ympäristön kuvaus

Mäen laki, jossa kuusimetsää ja heinää, pihakasveja, viinimarjaa, raparperia, koiranputkea. Rakennusten jäännösten alalla koivuja ja saniaista. Metsän kehoitusluokka on 40.

Kohteen kuvaus

Alueella on maatilan jäännös, johon kuuluu useita rakennuksia, kaivo, kiviaitaa ja viljelyröykkiöitä.

Syvänvaara asuinrakennus X=3651036 Y=7067491 Koordinaattien osoittamassa kohdassa on noin 15 x 7m kokoinen rakennuksen jäännös, jonka keskellä on uunin jäännös, jonka halkaisija on 2.3m ja korkeus noin metrin. Rakennuksen pitkä sivu on koillinen-lounas -suuntainen.

Syvänvaara navetta X=3651070 Y=7067467 Koordinaattien osoittamassa kohdassa on 8.3 x 18 metrin kokoinen betonisokkeli, jonka pitkä sivu on lounas-koillinen -suuntainen. Sokkeli on noin 0.5 m korkea. Rakennuksen alalla on tynnyreitä ja muuta metallitavaraa, kuten muissakin rakennusten jäännöksissä. Kaakkoispuolella on kiveystä, joka on rampin pohja. Vesisäiliö on kaivon puoleisessa päädyssä.

Syvänvaara sauna X=3651031 Y=7067443 Kohteessa on noin 4.2 x 4.2 metrin kokoinen rakennuksen jäännös, jonka seinälinjat ovat väli-ilmansuuntien mukaiset. Etelänurkassa on 8 hirsikertaa, hirret ovat salvottuja ja sahalla katkottuja. Oviaukko on ollut ilmeisesti kaakkoon. Rakennuksen lounaispuolella UPO:n kiukaankuori, luoteispuolella Hooverin pesukoneen kuori.

Syvänvaara rakennus 4 X=3651051 Y=7067495 Kohteessa on 4.5 x 12.5 kokoinen koivuja ja pieniä kuusia kasvava suorakaiteenmuotoinen ala, jossa on metalliromua, mm separaattorin osa, tynnyreitä ja lasia. Seinälinjat erottuvat vain paikoitellen. Pitkä seinä on luode - kaakko -suuntainen, lähellä länsinurkkaa on pieni 1.3 m

kokoinen, 0.4 m korkea kivikiukaan jäännös.

Syvänvaara rakennus 5 X=3651104 Y=7067450 Koordinaattien osoittamassa kohdassa on 1.5 x 2.5 m kokoinen, 0.3 m korkea rakennuksen perusta.

Syvänvaara rakennus 6 X=3651119 Y=7067461 Kohteessa on suorakaiteenmuotoinen, 6.3 x 18.5 m kokoinen rakennus jäännös, jonka pitkä sivu on koillis-lounas -suuntainen. Kohde erottuu ympäristöstä matalina seinälinjoina, jotka ovat osittain hiiltyneet. Rakennuksen koillispuolella on kaksi betonirakennetta, 3 x 1 metrin ja 1.5 x 1 metrin kokoiset, jotka ovat korkeudeltaan 15 cm, kyseessä ovat mahdollisesti pönttöuunien paikat. Rakennuksen halki poikittain on kulkenut väliseinä. Rakennuksen ympäristössä on metalliromua.

Syvänvaara kaivo X=3651067 Y=7067459 Koordinaattien osoittamassa kohdassa on 1.6 metriä halkaisijaltaan oleva kivetty kaivo. Vedenpintaan syvyys on noin 2 metriä. Kaivo on täytetty tynnyreillä ja muulla rojulla.

Syvänvaara kiviaita X=3650933 Y=7067550 Koordinaattien osoittamassa kohdassa on 1.5 m leveä, 0.4 m korkea ja noin 85 m pitkä kiviaita, jonka kiviä ei ole erityisemmin ladottu. Kivikoko kasvaa huomattavasti kohti aidan pohjoispäätä, jossa isoimmat kivet ovat halkaisijaltaan noin metrin. Aidan matalimmassa kohdassa on pieni pätkä myös puurimoista koottua aitaa.

Syvänvaara viljelyröykkiö 1 X=3650936 Y=7067476 Koordinaattien osoittamassa kohdassa on 7.5 x 6.5 m kokoinen, noin 0.7 m korkea kiviröykkiö, joka koostuu hieman ihmisen päätä suuremmista sammaloituneista kivistä.

Syvänvaara viljelyröykkiö 2 X=3650909 Y=7067490 Koordinaattien osoittamassa kohdassa on 6 x 4 m kokoinen 1.2 m korkea viljelyröykkiö.

Syvänvaara viljelyröykkiö 3 X=3650906 Y=7067504 Koordinaattien osoittamassa kohdassa on 3 x 2.5 metrin kokoinen, noin metrin korkuinen viljelyröykkiö.

Kohteen rajaus

Alue on rajattu maastossa havaittujen jäännösten mukaisesti.

Tulkinta

Syvänvaaran tilan vanha pihapiiri rakennuksineen. Tilan rakennusten raunioiden aloilla on paljon hiiltä. Talvisodan aikaan venäläiset polttivat korvissa olevia tiloja ja suomalaiset polttivat tienvierustoilla rajan tuntumassa olevia tiloja estääkseen niitä joutumasta vihollisen käsiin.

Lisätietoja

Toimenpiteet

Tarkastukset		
Tila: 3 Toteutettu 2013	Laji: 6 Suojeluarvojen tarkastus	Tarkastusvuosi:
Tarkastuspvm: 12.6.2013 Tarkastaja: I. Nieminen		
Kuvaus: KMO kulttuuriperintöinventointi, Lieksa 2013		

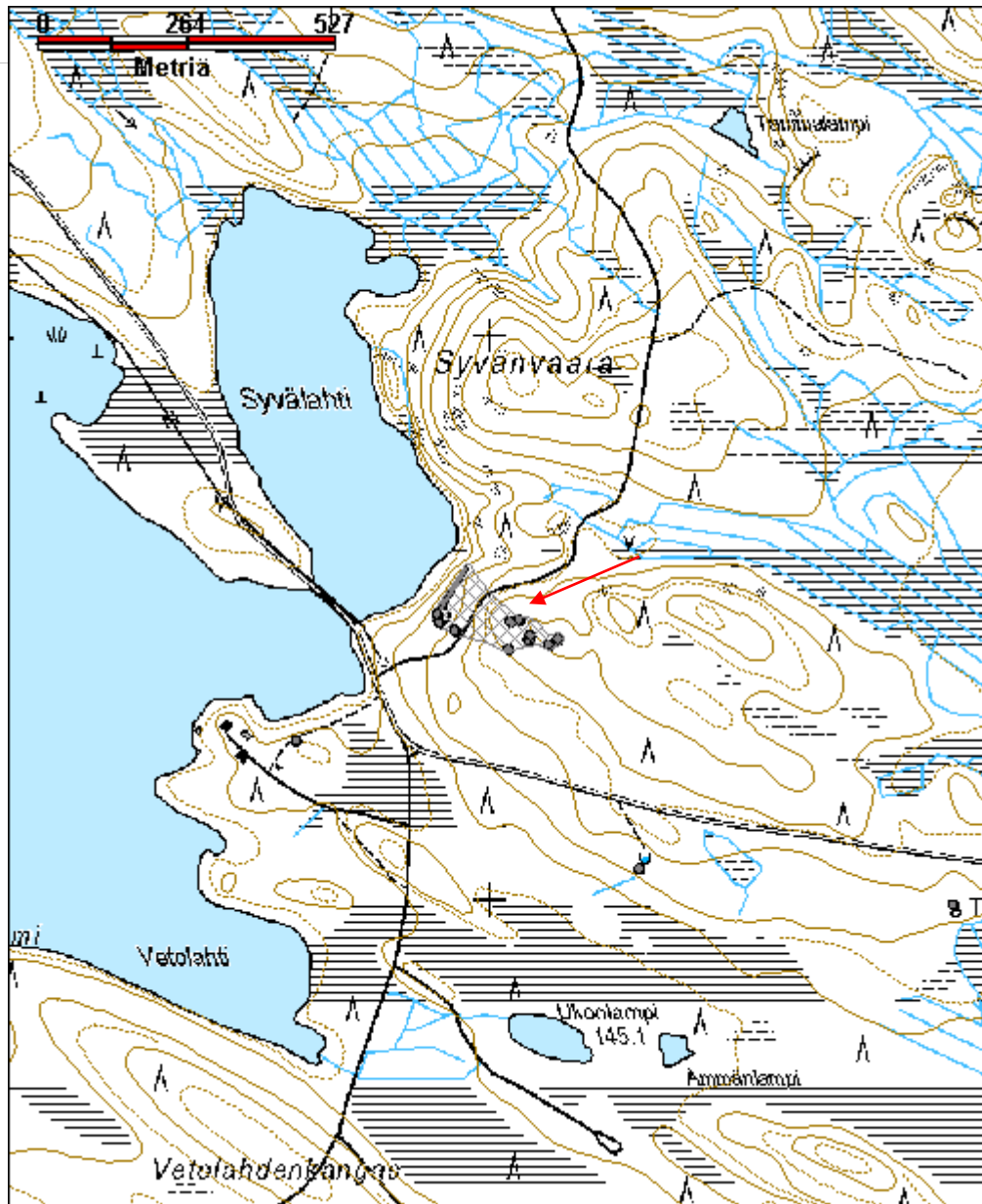
Viranomais- rekisterinro:		Kunto: 2 Keskinertainen
Arvotus: 8 Muu suojeluarvo		Olotila: 2 Ei käytössä
Selitys:		Kohteen suojelu: 9 Muu suojeluarvo
		Selitys:

Ympäristön suojelu:	0 Ei määritelty
Selitys:	



LIE081 Syvänvaara kaivo jäännös.

Kohdetyyppi:	1 Asuinpaikat	Copyright:	© Metsähallitus 2008 © Maanmittauslaitos 1/MML/08
Koordinaatit:	X 7067516, Y 3651013, Z 167	Mittakaava:	1:10000



Tammikangas leimapuu	MH-tunnus: 159473
-----------------------------	------------------------------

Kohdetyyppi:	9 Valmistuspaikat/työpaikat	Haltija:	131 Metsätalous Itä-Suomi
Ajoitus:	7116 Uusi aika	Ylläpitäjä:	131 Metsätalous Itä-Suomi
Rakentamisvuosi:		Kunta:	422 LIEKSA
Lukumäärä:	1		

Koordinaattiselitys:		Geometria tuotettu:	4 Gps-mittaus, korjaamaton
Koordinaatit:	X 7057216, Y 3657021, Z 166	Löydöt:	

<i>Taustatiedot</i>
Kohde löytyi inventoinnissa.
<i>Ympäristön kuvaus</i>
Laklajärven pohjoispuolinen luode-kaakko -suuntainen harjanne, jossa kasvaa nuorta mäntymetsää, aluskasvillisuutena sammalta, jäkälää ja puolukkaa. Metsän kasvatusluokka on 20.
<i>Kohteen kuvaus</i>
Kohteessa on iso kelo, jonka koillispuolella noin 1.6 metrin korkeudella on 10 x 4 cm kokoinen pilkka, jossa on kruunuleima. Tikka tehnyt kolon keskelle leimaa.
<i>Kohteen rajaus</i>
Kohde rajautuu pistemäisesti.
<i>Tulkinta</i>
Metsähallituksen leimapuu.
<i>Lisätietoja</i>

<i>Toimenpiteet</i>

<i>Tarkastukset</i>
Tila: 3 Toteutettu Laji: 6 Suojeluarvojen tarkastus Tarkastusvuosi: 2013
Tarkastuspvm: 17.6.2013 Tarkastaja: I. Nieminen
Kuvaus: KMO kulttuuriperintöinventointi, Lieksa 2013

Viranomaisrekisterinro:	Kunto: 2 Keskinertainen
--------------------------------	--------------------------------

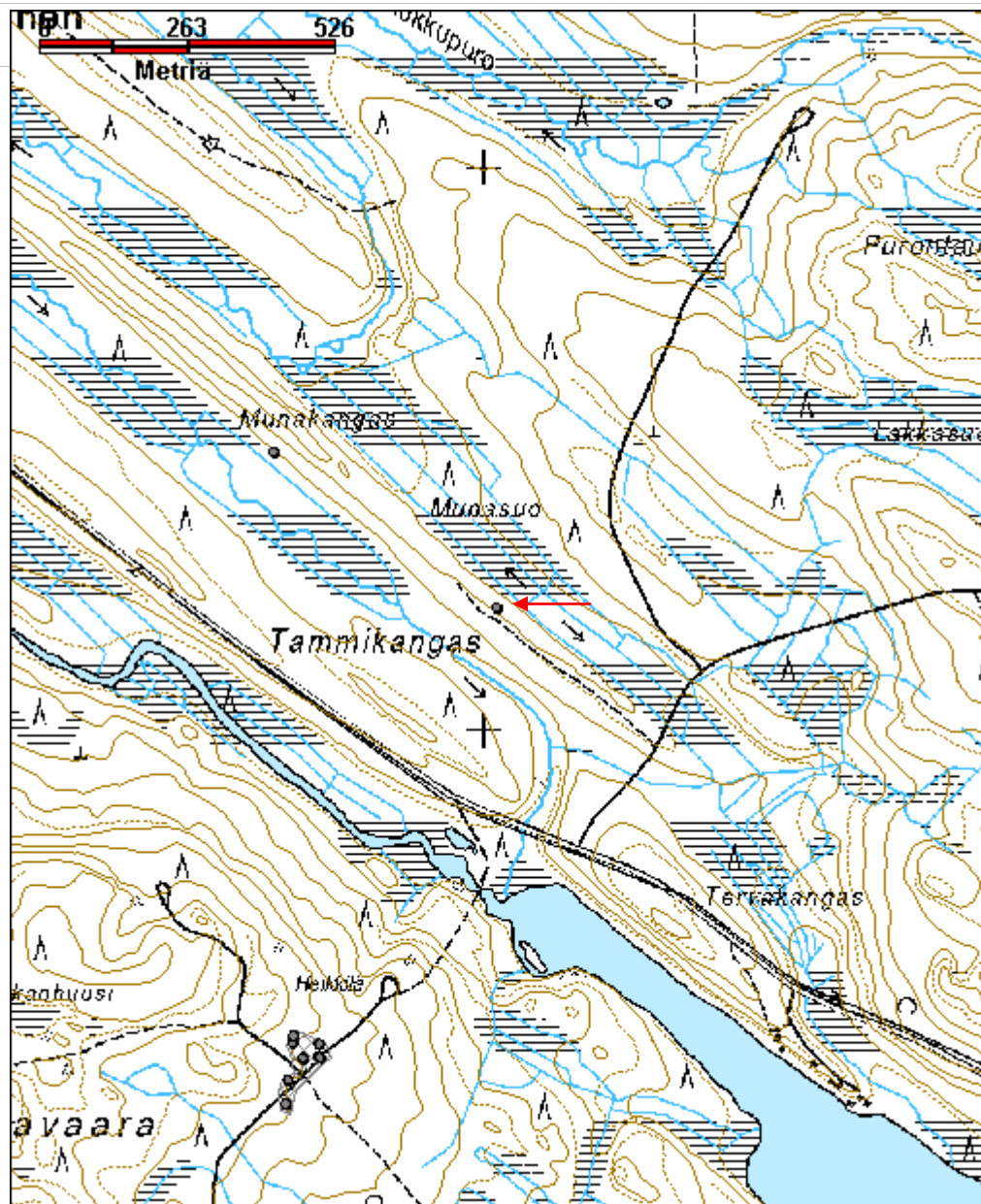
Arvotus:	8 Muu suojeluarvo	Olotila:	2 Ei käytössä
Selitys:		Kohteen suojelu:	9 Muu suojeluarvo
		Selitys:	

Ympäristön suojelu:	0 Ei määritelty
Selitys:	



LIE095 Tammikangas leimapuu kuvattu koillisesta.

Kohdetyyppi:	9 Valmistuspaikat/työpaikat	Copyright:	© Metsähallitus 2008 © Maanmittauslaitos 1/MML/08
Koordinaatit:	X 7057216, Y 3657021, Z 166	Mittakaava:	1:10000



Torikanniemi uittopato	MH-tunnus: 163236
-------------------------------	------------------------------

Kohdetyyppi:	9 Valmistuspaikat/työpaikat	Haltija:	131 Metsätalous Itä-Suomi
Ajoitus:	7116 Uusi aika	Ylläpitäjä:	131 Metsätalous Itä-Suomi
Rakentamisvuosi:		Kunta:	422 LIEKSA
Lukumäärä:			

Koordinaattiselitys:		Geometria tuotettu:	4 Gps-mittaus, korjaamaton
Koordinaatit:	X 7065676, Y 3651861, Z 140	Löydöt:	

Taustatiedot

Esko Kuitusen tiedonanto.

Ympäristön kuvaus

Valamanjoen rannoilla kasvaa mäntyjä, kuusia, koivuja, pajuja, pihlajaa ja hieniä. Rannat ovat kivikkoisia. Metsä joen eteläpuolella kauempana rantaviivasta on aurattua. Metsän kehitysluokka on 60.

Kohteen kuvaus

Kohteessa on hyväkuntoinen uittopato, jossa on salvotuilla hirsillä reunustetut kivitäytteiset arkut ja niiden välissä kaksi aukko, joista vesi pääsee kulkemaan. Joen pohjassa on myös puurakennetta. Pato jatkuu etelä- ja oletettavasti myös pohjoisrannalla maansekaisena kivivallina, jonka leveys on alareunasta noin 5 metriä ja yläreunasta noin 2 metriä. Joen etelärannalla vallin itäreunalla on ollut pystypuita tukena.

Kohteen rajaus

Kohde rajautuu nauhamaisesti joen yli pohjois-etelä -suuntaisesti. Patorakenne ulottuu joen yli ja etelärannalla se jatkuu maansekaisena kivivallina noin 30 metriä. Padon pohjoispuolisella rannalla ei inventoinnin yhteydessä käyty, mutta oletettavasti patoa on jatkettu kivivallina myös pohjoisrannalle. Rajaus tehtiin pohjoisrannalle siten, että se ulottuu samaan maastonkorkeuteen kuin eteläpuolellakin.

Tulkinta

Uittopato.

Lisätietoja

Toimenpiteet

<i>Tarkastukset</i>

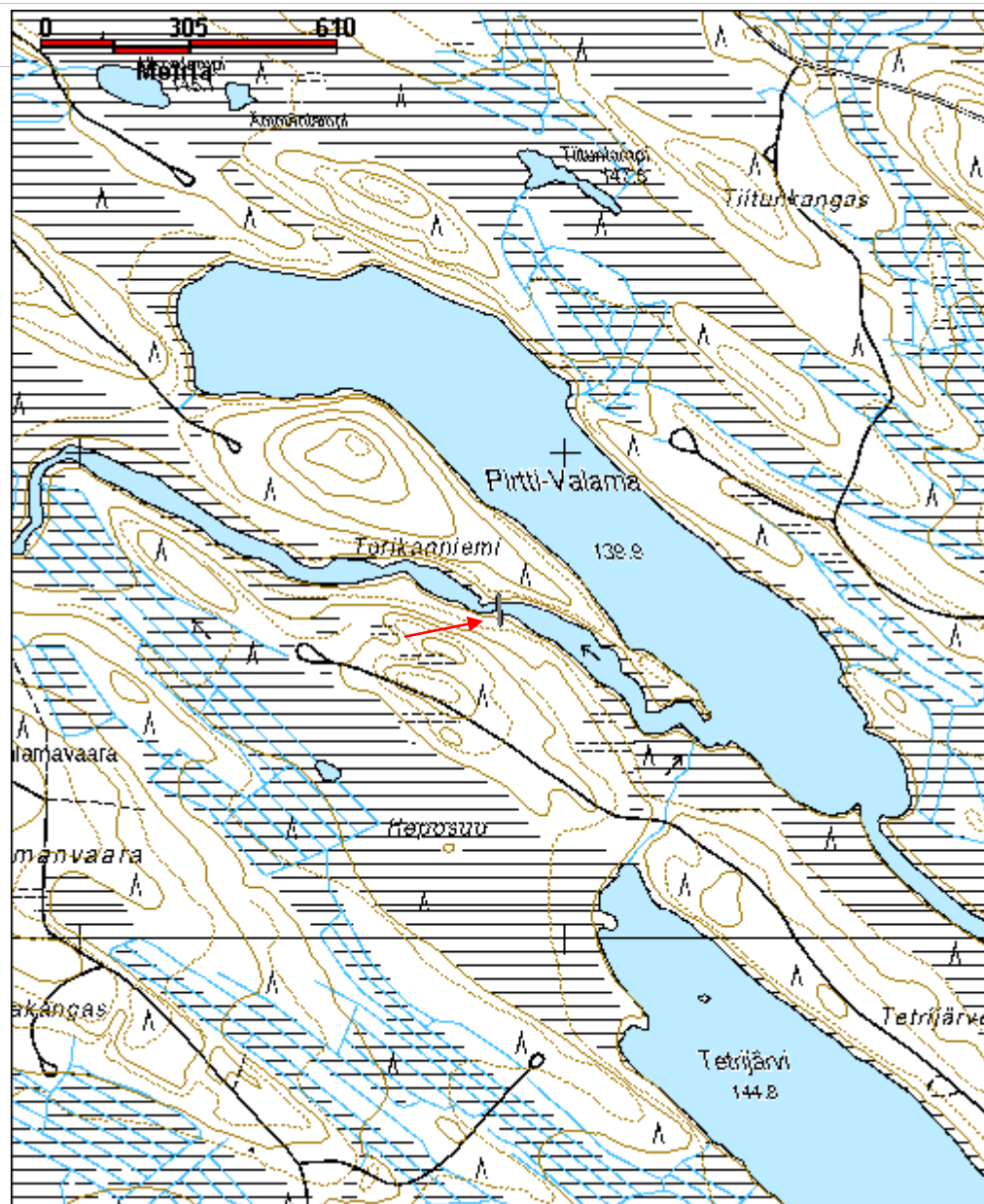
Viranomais- rekisterinro:		Kunto:	1 Hyvä
Arvotus:	8 Muu suojeluarvo	Olotila:	2 Ei käytössä
Selitys:		Kohteen suojaus:	9 Muu suojeluarvo
		Selitys:	

Ympäristön suojaus:	0 Ei määritelty
Selitys:	



LIE091 Torikanniemi uittopato, kuvattu lounaasta.

Kohdetyyppi:	9 Valmistuspaikat/työpaikat	Copyright:	© <i>Metsähallitus</i> 2008 © <i>Maanmittauslaitos</i> 1/MML/08
Koordinaatit:	X 7065676, Y 3651861, Z 140	Mittakaava:	1:11600



Tursaanlahti 2 laituri jäännös	MH-tunnus: 163766
---------------------------------------	------------------------------

Kohdetyyppi:	13 Liikennekohteet	Haltija:	131 Metsätalous Itä-Suomi
Ajoitus:	7116 Uusi aika	Ylläpitäjä:	131 Metsätalous Itä-Suomi
Rakentamisvuosi:		Kunta:	422 LIEKSA
Lukumäärä:			

Koordinaattiselitys:		Geometria tuotettu:	4 Gps-mittaus, korjaamaton
Koordinaatit:	X 7036948, Y 3657103, Z 117	Löydöt:	

Taustatiedot

Metsähallituksen talusmetsäkartassa vuodelta 1956 paikalle on merkitty rakennus, jota ei saatu paikannettua. Alueelta löytyi laituri.

Ympäristön kuvaus

Metelinniemen eteläpuolinen tyvi Pankajärven Tursaanlahden rannalla. Alueella kasvaa koivua, mäntyä, pihlajaa ja leppää, aluskasvillisuutena horsmaa, kavervaa ja heiniä. Kehitysluokka 60. Rantaan tulee hiekkatiepisto.

Kohteen kuvaus

Kohteessa on arkkurakenteinen maalaituri, jonka seinät koostuvat kolmesta hirsikerrasta, jotka on tuettu paikoilleen metallirakenteilla. Laituri on 7 x 7 metrin kokoinen ja sen molemmilla sivuilla on valkamat. Ympäristössä on mahdollisesti uittoon ja vesiliikenteeseen liittyvää metalliromua.

Kohteen rajaus

Kohde rajautuu pistemäisesti.

Tulkinta

Mahdollisesti uittoon liittyvä laiturirakenne.

Lisätietoja

Toimenpiteet

Tarkastukset

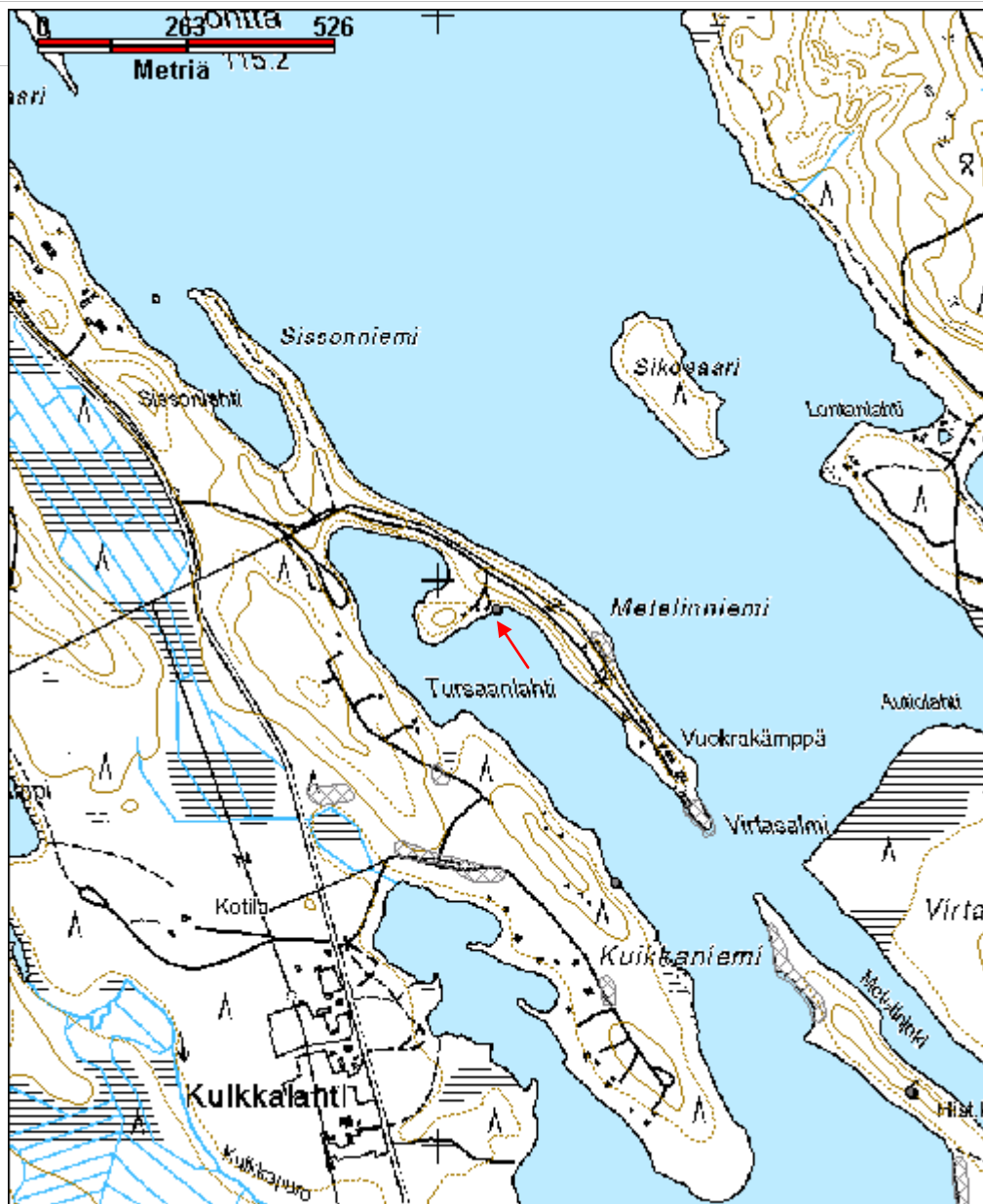
Viranomaisrekisterinro:	Kunto:	2 Keskinertainen
--------------------------------	---------------	------------------

Arvotus:	8 Muu suojeluarvo	Olotila:	2 Ei käytössä
Selitys:		Kohteen suojelu:	9 Muu suojeluarvo
Selitys:		Selitys:	
Ympäristön suojelu:	0 Ei määritelty		
Selitys:			



LIE126 Tursaanlahti 2 laituri jäännös. Kuvattu koillisesta.

Kohdetyyppi:	13 Liikennekohteet	Copyright:	© Metsähallitus 2008 © Maanmittauslaitos 1/MML/08
Koordinaatit:	X 7036948, Y 3657103, Z 117	Mittakaava:	1:10000



Utriaisvaara tila jäännös	MH-tunnus: 164138
----------------------------------	------------------------------

Kohdetyyppi:	1 Asuinpaikat	Haltija:	131 Metsätalous Itä-Suomi
Ajoitus:	7116 Uusi aika	Ylläpitäjä:	131 Metsätalous Itä-Suomi
Rakentamisvuosi:		Kunta:	422 LIEKSA
Lukumäärä:			

Koordinaattiselitys:		Geometria tuotettu:	4 Gps-mittaus, korjaamaton
Koordinaatit:	X 7062310, Y 3656803, Z 230	Löydöt:	

Taustatiedot

Sutigis-havainto.

Ympäristön kuvaus

Utriaisvaaran tasainen heinää, sammalta ja kuusia kasvava lakialue lähellä rajavyöhykettä.

Kohteen kuvaus

Alueella on rakennusten jäännöksiä, kolme kaivoa, kiviaitaa ja itäosassa useita viljelyrykkiöitä.

Rakennus jäännös 1. Kohteessa on koillis-lounas-suuntainen, 17.5 x 7.5 metrin kokoinen rakennuksen jäännös, joka erottuu ympäristöstään kuusia kasvavana, koholla olevien seinavallien ympäröivänä kuoppana. Rakennuksessa on luonnonkivistä kylmämuurattu 2.5 x 3 metrin kokoinen, noin 1.1 metriä korkea uunin jäännös. Rakennuksen lattia-ala on syvimmiltä kohdiltaan noin metrin alempana ympäröivää maanpintaa. Lattia-alalla on metalliromua.

Koordinaattipisteessä X=3656864 Y=7062356 on rakennus jäännös 2. Kohteessa on 4.5 x 4.5 metrin kokoisen rakennuksen jäännös, joka erottuu ympäristöstään noin 0.2 metriä korkeana, 0.4 metriä leveänä kivijalkana.

Koordinaattipisteessä X=3656857 Y=7062367 on rakennus jäännös 3. Kohteessa on suorakaiteenmuotoinen, 6 x 3.6 metrin kokoinen rakennuksen jäännös, joka erottuu ympäristöstään 0.1-0.4 metriä korkeana kohoumana. Rakennuksen seinälinjat muodostuvat ilmeisesti osittain kivistä, osittain maapenkasta.

Koordinaattipisteessä X=3656847 Y=7062382 on rakennus jäännös 4. Kohteessa on suorakaiteen muotoinen, 3 x 3.5 metrin kokoinen rakennuksen jäännös, joka erottuu ympäristöstään kohoumana. Seinälinjoissa on kiveä ja puuta.

Kaivo 1 koordinaattipisteessä X=3656791 Y=7062306. Kaivo on kivillä reunustettu, halkaisijaltaan noin metrin kokoinen ja 1.3 metriä syvä. Kaivossa ei ole vettä.

Kaivo 2 koordinaattipisteessä X=3656851 Y=7062347. Kaivo on vaakasuoraan asetelluilla puilla reunustettu ja suorakaiteen muotoinen. Kaivon mitat ovat 1 x 1.2 metriä, vedenpinta on noin metrin syvyydellä.

Kaivo 3 on koordinaattipisteessä X=3656843 Y=7062399. Kaivo on 0.8 x 1 metrin kokoinen. Yläosa on vuorattu 0.3 metrin syvyydelle vaakapuilla, joiden alla on reunakiveys. Kaivossa on vettä noin 0.7 metrin syvyydessä.

Koordinaattipisteessä X=3656851 Y=7062330 on kivirakenne. Rakenne on 9 x 2.3 metrin kokoinen, noin 0.3 metriä korkea, koillis-lounas-suuntainen tasainen kiveys, jonka luoteispuolella on samankokoinen, 0.7 metriä syvä kuopanne, josta lähtee kapea kaivettu oja kohti koillista. Oja on 0.7 metriä leveä ja 0.3 metriä syvä.

Koordinaattipisteessä X=3656908 Y=7062294 on noin 60 metriä pitkä luode-kaakko-suuntainen kaksinkertaisen kiviaidan jäännös. Kohteessa on toisistaan noin 2 metrin päässä kulkevat noin 0.7 metriä leveät, 0.3 metri korkeat samansuuntaiset kiveykset.

Maakuoppia koordinaattipisteessä X=3656825 Y=7062256. Kohteessa on kolme 4 x 2.5 metrin kokoista, 12.5 metriä syvää maakuoppaa, kaivettuna kohtisuoraan alarinteeseen, eli kohti etelää. Kuopat ovat ehkä olleet kellareita.

Viljelyröykkiö 1 koordinaattipisteessä X=3656800 Y=7062362. Koordinaattien osoittamassa kohdassa on 2.5 x 1.5 metrin kokoinen, 0.6 metriä korkea sammaleenpeittämä kiviröykkiö, jonka päällä kasvaa pihlaja.

Viljelyröykkiö 2 koordinaattipisteessä X=3656743 Y=7062339. Röykkiö on 3 x 3 metrin kokoinen ja 0.6 metriä korkea. Röykkiön keskellä on kuoppa ja ympäristössä ojitusta.

Viljelyröykkiö 3 koordinaattipisteessä X=3656715 Y=7062312. Röykkiö on pitkänomainen, 12 x 5 metrin kokoinen ja noin 0.7 metriä korkea.

Viljelyröykkiö 4 koordinaattipisteessä X=3656720 Y=7062298. Röykkiö on halkaisijaltaan noin 4.5 metriä ja korkeudeltaan noin metrin. Röykkiön raunassa on kuoppa.

Viljelyröykkiö 5 koordinaattipisteessä X=3656694 Y=7062236. Röykkiö on 2.5 x 2.5 metrin kokoinen ja noin 0.6 metriä korkea.

Viljelyröykkiö 6 koordinaattipisteessä X=3656750 Y=7062222. Röykkiö on 8 x 5 metrin kokoinen ja 1.2 metriä korkea.

Kohteen rajaus

Alue rajautuu maastossa havaittujen jäännösten mukaisesti.

Tulkinta

Vanhan maatilan jäännös.

Lisätietoja

Esko Kuitusen tekemän selvityksen mukaan Utriaisvaaran torpan perustaja ja ensimmäinen isäntä vuosina 1846-1880 on ollut Paavo Hiltunen.

Kuitusen mukaan Mäntyvaaran tila (reiska-numero 163917) on muodostettu Utriaisvaara-nimisestä kruununtorpasta (asuinpaikka perustettu lähteestä riippuen joko 1852 tai 1846), joka sai itsenäistämispäätöksen sota-aikana. Muuttosijalain perusteella tila muodostettiin Mäntyvaaraan, eikä lähelle rajaa Utriaisvaaraan. Utriaisvaaran ja Mäntyvaaran tiloilla on asunut Hiltusen ja Räsäsen suvut.

Kuitusen selvityksessä olevan kartan mukaan Utriaisvaaran eteläpuolella, Utruislammen ja Välivaaran välissä on vanhempi torpan paikka. Inventoinnissa dokumentoitu kohde on merkitty karttaan uudemmaksi torpanpaikaksi.

Toimenpiteet**Tarkastukset**

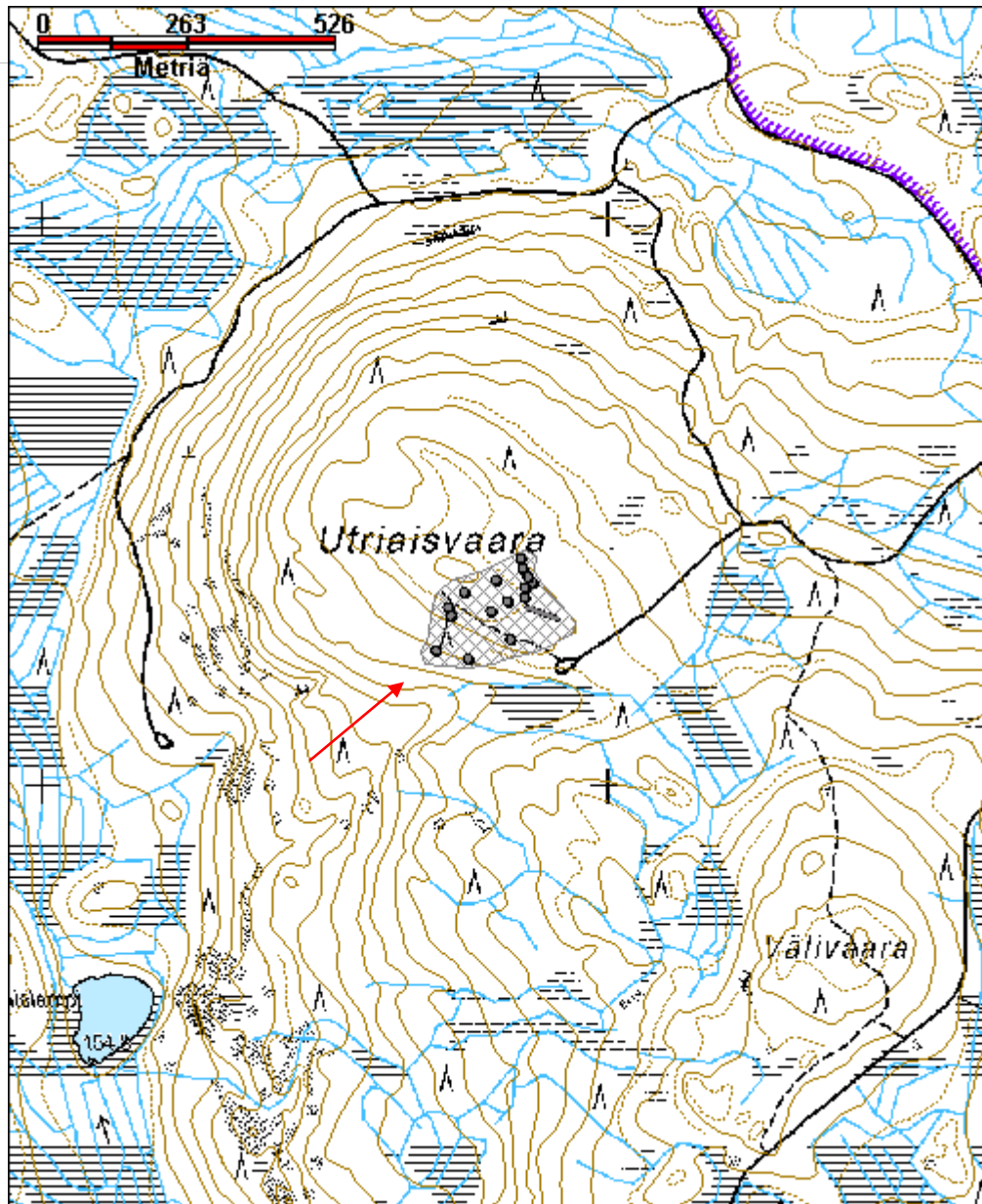
Viranomais- rekisterinro:		Kunto:	2 Keskinertainen
Arvotus:	8 Muu suojeluarvo	Olotila:	2 Ei käytössä
Selitys:		Kohteen suojelu:	9 Muu suojeluarvo
		Selitys:	

Ympäristön suojelu:	0 Ei määritelty
Selitys:	



LIE099 Utriaisvaara kaksoiskiviaitaa.

Kohdetyyppi:	1 Asuinpaikat	Copyright:	© Metsähallitus 2008 © Maanmittauslaitos 1/MML/08
Koordinaatit:	X 7062310, Y 3656803, Z 230	Mittakaava:	1:10000



Valamajärvi kypälälauta hautamuistomerkkinä	MH-tunnus: 163160
--	------------------------------

Kohdetyyppi:	3 Hautapaikat	Haltija:	131 Metsätalous Itä-Suomi
Ajoitus:	7116 Uusi aika	Ylläpitäjä:	131 Metsätalous Itä-Suomi
Rakentamisvuosi:		Kunta:	422 LIEKSA
Lukumäärä:			

Koordinaattiselitys:		Geometria tuotettu:	4 Gps-mittaus, korjaamaton
Koordinaatit:	X 7067281, Y 3650655, Z 147	Löydöt:	

Taustatiedot

Aulis Vänskän ja Esko Kuitusen tiedonannot.

Ympäristön kuvaus

Saari-Valama -nimisen järven kaakkoisranta, jossa kasvaa sekametsä, jossa puustona kuusta, mäntyä ja koivua. Aluskasvillisuutena sammalia, mustikkaa ja puolukkaa. Metsän kehitysluokka on 30.

Kohteen kuvaus

Kohteessa on rannan suuntaisesti kulkevan polun kaakkoispuolella noin 1.5 metriä korkea, litteäksi veistetty kypälälauta. Laudan keskimäinen piikki on leveä, sen yläreunassa on lovi, johon syötti on asetettu.

Kohteen rajaus

Kohde rajautuu pistemäisesti.

Tulkinta

Evp Tommi Martiskainen kertoi laudan olevan rajakoiran hautamuistomerkki. Laudan alkuperäinen sijaintipaikka ei selvinnyt.

Lisätietoja

Toimenpiteet

Tarkastukset

Viranomaisrekisterinro:	Kunto:	1 Hyvä
	Olotila:	2 Ei käytössä

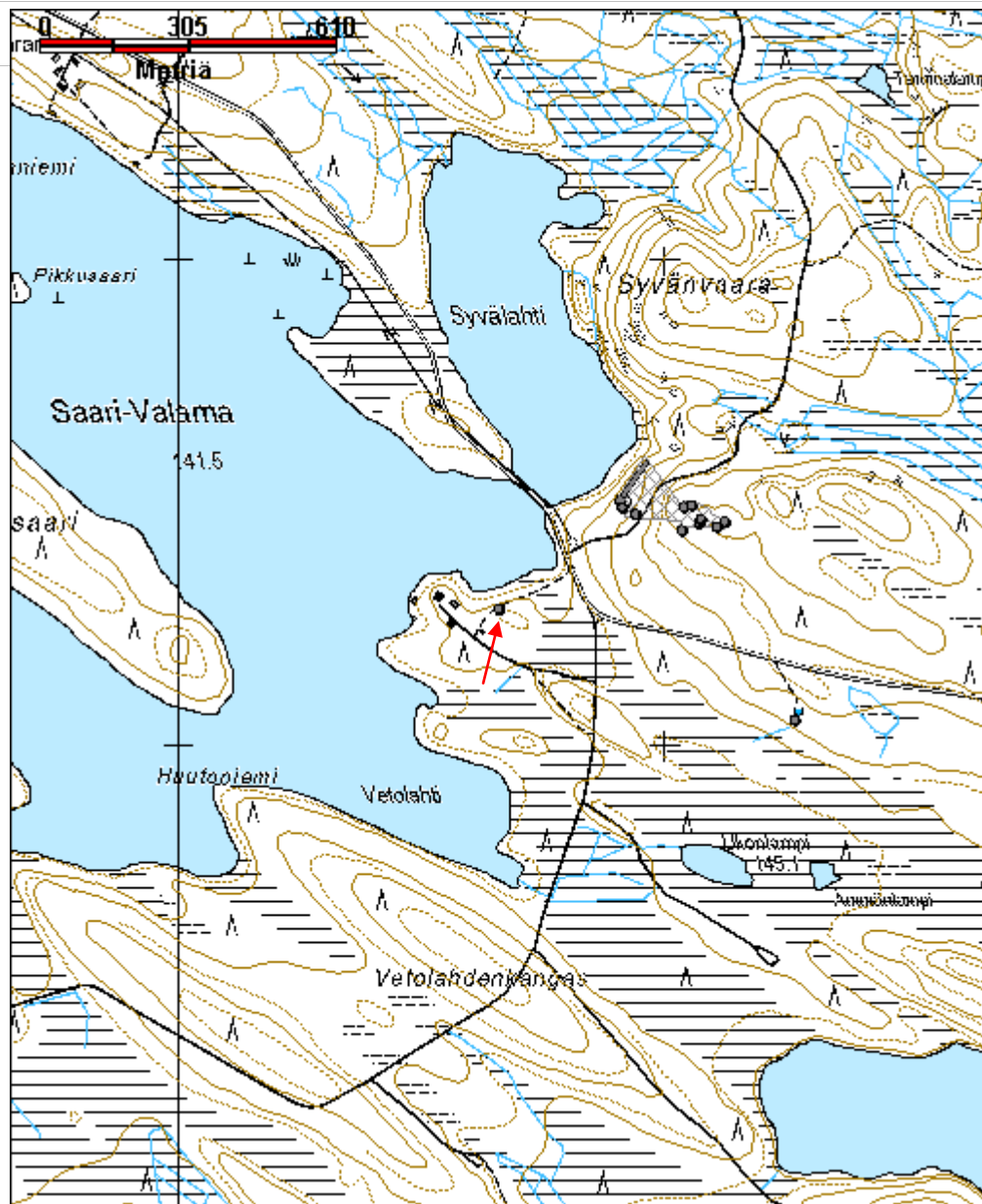
Arvotus:	8 Muu suojeluarvo	Kohteen suojelu:	9 Muu suojeluarvo
Selitys:		Selitys:	

Ympäristön suojelu:	0 Ei määritelty
Selitys:	



LIE162 Valamajärvi kypälauta rajavartiokoiran hautamuistomerkkinä.
Taustalla rajaluutnantti Kari Kempas ja harjoittelija Juuso Vattulainen.

Kohdetyyppi:	3 Hautapaikat	Copyright:	© Metsähallitus 2008 © Maanmittauslaitos 1/MML/08
Koordinaatit:	X 7067281, Y 3650655, Z 147	Mittakaava:	1:11600



Verkkojoki 2 uittokämpä jäännös	MH-tunnus: 163692
--	------------------------------

Kohdetyyppi:	9 Valmistuspaikat/työpaikat	Haltija:	131 Metsätalous Itä-Suomi
Ajoitus:	7116 Uusi aika	Ylläpitäjä:	131 Metsätalous Itä-Suomi
Rakentamisvuosi:		Kunta:	422 LIEKSA
Lukumäärä:			

Koordinaattiselitys:		Geometria tuotettu:	4 Gps-mittaus, korjaamaton
Koordinaatit:	X 7048864, Y 3662674, Z 140	Löydöt:	

<i>Taustatiedot</i>
Kohde löytyi inventoinnissa.
<i>Ympäristön kuvaus</i>
Häähnijoen pohjoisranta, jossa kasvaa muutamia vanhoja kuusia. Alueella on kalastajien leiripaikka. Metsän kehitysluokka on 60.
<i>Kohteen kuvaus</i>
Kohteessa on halkaisijaltaan noin 2 metrin kokoinen, metrin korkuinen sammaleen peittämä piisikiveys. Kiveyksen ympärillä erottuu heikosti 4 x 4.8 metrin kokoinen hirsikerta.
Rakennuksen eteläpuolella 4 metrin päässä on vanha kuusi, jossa on on voimakkaasti pihkoittunut pilkka. Pilkasta on erotettavissa kaiverrus JP ja numerot 97, kaiverrukset ovat luultavasti resentejä. Toisessa kämpän pihapiirin kuusessa on noin kahden metrin korkeudessa kaksi metallitappia, jotka saattavat olla kalastajien kiinnittämiä, mutta voivat mahdollisesti olla peräisin myös kämpän käyttäjältä.
<i>Kohteen rajaus</i>
Kohde rajautuu pistemäisesti
<i>Tulkinta</i>
Kämpä, joka sijaintinsa perusteella liittyy uittoon Häähnijoella.
<i>Lisätietoja</i>
Kuvat Juuso Vattulainen.
<i>Toimenpiteet</i>
<i>Tarkastukset</i>

Viranomais- rekisterinro:		Kunto:	2 Keskinertainen
Arvotus:	8 Muu suojeluarvo	Olotila:	2 Ei käytössä
Selitys:		Kohteen suoja:	9 Muu suojeluarvo
		Selitys:	
Ympäristön suoja:	0 Ei määritelty		
Selitys:			



LIE145 Verkkojoki 2 rakennus jäännös.

Verkkojoki uittopato jäännös	MH-tunnus: 163690
-------------------------------------	------------------------------

Kohdetyyppi:	9 Valmistuspaikat/työpaikat	Haltija:	131 Metsätalous Itä-Suomi
Ajoitus:	7116 Uusi aika	Ylläpitäjä:	131 Metsätalous Itä-Suomi
Rakentamisvuosi:		Kunta:	422 LIEKSA
Lukumäärä:			

Koordinaattiselitys:		Geometria tuotettu:	4 Gps-mittaus, korjaamaton
Koordinaatit:	X 7048860, Y 3662644, Z 140	Löydöt:	

Taustatiedot

Esko Kuitusen tiedonanto.

Ympäristön kuvaus

Häähnijärvestä laskeva Häähniijoki, jonka rannat ovat osittain soista sekametsäaluetta. Rannoilla kasvaa kuusta, koivua, mäntyä, ja katajaa, aluskasvillisuutena sammalta, heinää, mustikkaa, puolukkaa ja saniaista. Jokuoma on rannoiltaan kivikkoinen. Metsän kehitysluokka on 60.

Kohteen kuvaus

Kohteessa on uittopadon jäännös. Jokuomaan on noin viiden metrin leveydelle kasattu kiviä. Joessa on näkyvissä myös puurakenteiden jäännöksiä. Keskellä jokeen kasattua kivivallia kivien päällä on ruosteinen uittomiehen keksi, jossa on myös varsi jäljellä. Molemmilla rannoilla jatkuu noin metrin korkuiset, kolmisen metriä leveät maavallit.

Kohteen rajaus

Kohde rajautuu maastossa havaittujen jäännösten mukaan.

Tulkinta

Uittopato.

Lisätietoja

Toimenpiteet

Tarkastukset

Viranomais-	Kunto:	2 Kesinkertainen
--------------------	---------------	------------------

rekisterinro:		Olotila:	2 Ei käytössä
Arvotus:	8 Muu suojeluarvo	Kohteen suojelu:	9 Muu suojeluarvo
Selitys:		Selitys:	
Ympäristön suojelu:	0 Ei määritelty		
Selitys:			

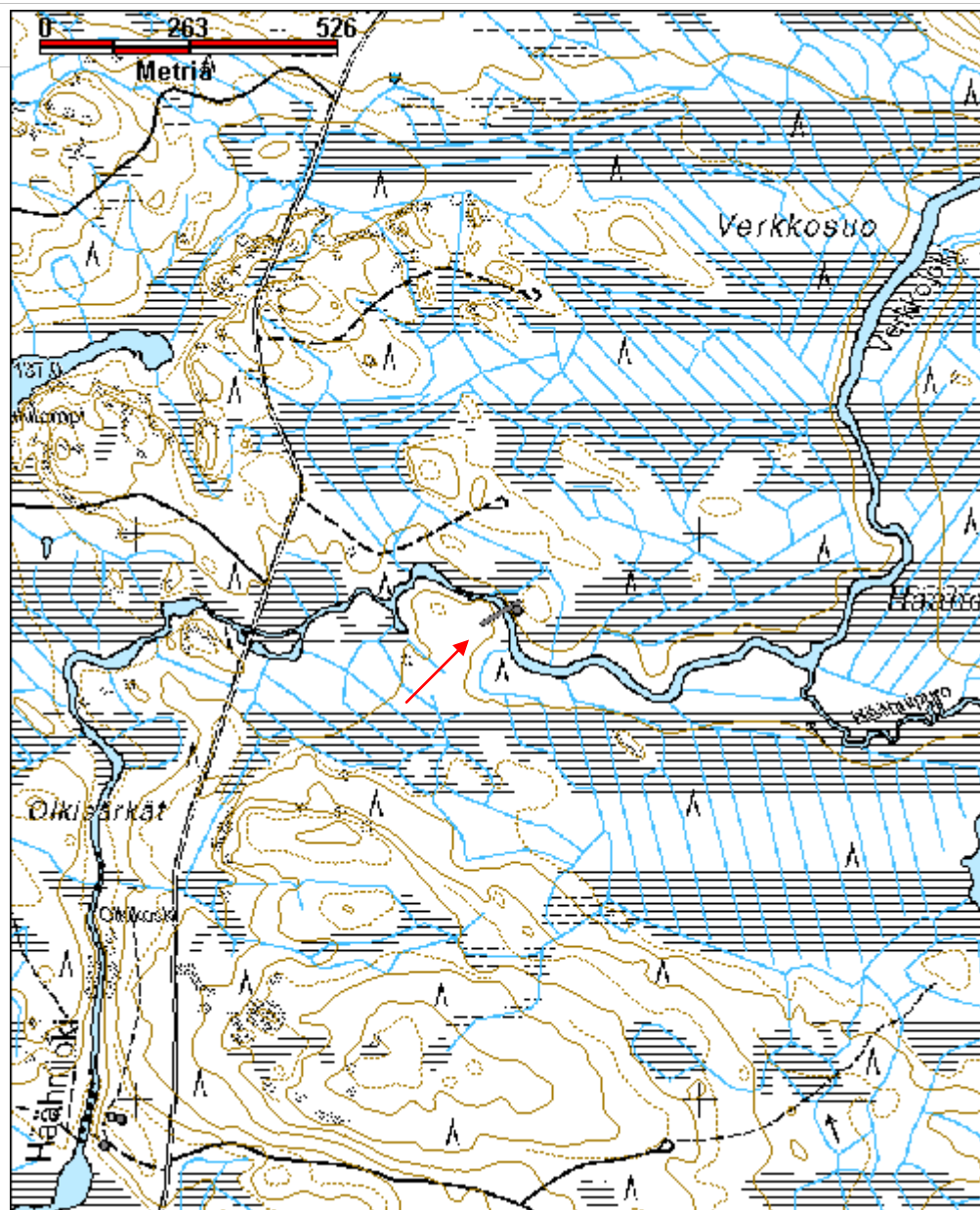


LIE144 Verkkojoki uittopato. Inga Nieminen padon päällä.
Kuva Juuso Vattulainen.



LIE144 Verkkojoki uittomiehen keksi uittopadon päällä.

Kohdetyyppi:	9 Valmistuspaikat/työpaikat	Copyright:	© Metsähallitus 2008 © Maanmittauslaitos 1/MML/08
Koordinaatit:	X 7048860, Y 3662644, Z 140	Mittakaava:	1:10000



Virpolampi maakuoppa jäännös	MH-tunnus: 158896
-------------------------------------	------------------------------

Kohdetyyppi:	17 Kivi- ja maarakenteet	Haltija:	131 Metsätalous Itä-Suomi
Ajoitus:	7116 Uusi aika	Ylläpitäjä:	131 Metsätalous Itä-Suomi
Rakentamisvuosi:		Kunta:	422 LIEKSA
Lukumäärä:	1		

Koordinaattiselitys:		Geometria tuotettu:	4 Gps-mittaus, korjaamaton
Koordinaatit:	X 7056500, Y 3637949, Z 167	Löydöt:	

Taustatiedot

Sutigis-havainto.

Ympäristön kuvaus

Virpilammen kaakkoispuolinen sekametsä. Mäntyä, kuusia, puolukkaa sammalta mustikkaa kasvava, lounaaseen laskeva rinne. Metsän kehitysluokka on 40.

Kohteen kuvaus

Kohteessa on koillis-lounas -suuntainen kivetty maakuoppa, joka on noin 10 m pitkä, 3.5 m leveä ja 1.2 m syvä. Kuopan reunat ovat pyöreillä luonnonkivillä kivetty. Luoteisseinässä kiveys erityisen selkeä. Kuopan pohjalle tehdyssä koekuopassa 5 cm paksuisen kunnan alla hiekkamaa, jonka seassa kiviä. Koillispääty on lounaispäätyä syvämpi, madaltuu lounaaseen. Kyseessä on todennäköisesti kellari- tai varastokuoppa. Rakennuksen jäännöstä ympäristöstä ei kuitenkaan havaittu.

Kohteen rajaus

Kohde rajautuu pistemäisesti.

Tulkinta

Mahdollinen kellari- tai varastokuoppa.

Lisätietoja

Toimenpiteet

Tarkastukset

Tila: 3 Toteutettu Laji: 6 Suojeluarvojen tarkastus Tarkastusvuosi: 2013
Tarkastuspvm: 4.6.2013 Tarkastaja: I. Nieminen

Kuvaus: KMO kulttuuriperintöinventointi, Lieksa 2013

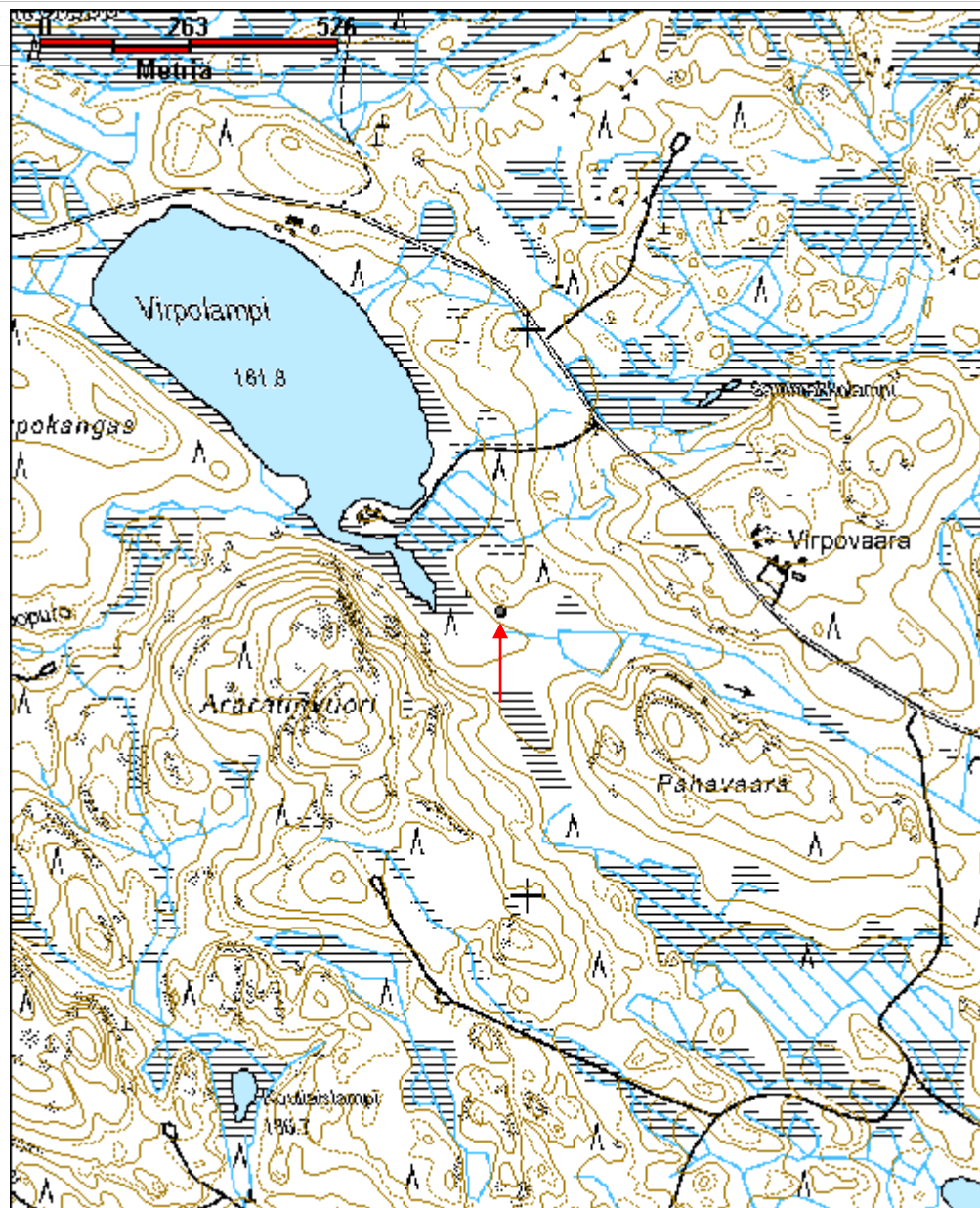
Viranomais- rekisterinro:		Kunto:	3 Huono
Arvotus:	8 Muu suojeluarvo	Olotila:	2 Ei käytössä
Selitys:		Kohteen suojaus:	9 Muu suojeluarvo
		Selitys:	

Ympäristön suojaus:	0 Ei määritelty
Selitys:	



LIE056 Virpolampi maakuopan luoteisseinämän kiveystä, kuvattu kaakosta.

Kohdetyyppi:	17 Kivi- ja maarakenteet	Copyright:	© Metsähallitus 2008 © Maanmittauslaitos 1/MML/08
Koordinaatit:	X 7056500, Y 3637949, Z 167	Mittakaava:	1:10000



Ylimmäinen Lahnalampi leimapuu jäännös	MH-tunnus: 164948
---	-----------------------------

Kohdetyyppi:	9 Valmistuspaikat/työpaikat	Haltija:	131 Metsätalous Itä-Suomi
Ajoitus:	7116 Uusi aika	Ylläpitäjä:	131 Metsätalous Itä-Suomi
Rakentamisvuosi:		Kunta:	0
Lukumäärä:			

Koordinaattiselitys:		Geometria tuotettu:	4 Gps-mittaus, korjaamaton
Koordinaatit:	X 7071370, Y 3650870, Z 145	Löydöt:	

Taustatiedot

Kohde löytyi inventoinnissa.

Ympäristön kuvaus

Jyrkästi kohti Ylimmäisen Lahnalammen lounaisrantaa laskeva hiekkaharjun rinne, jossa kasvaa mäntyjä ja kuusia. Aluskasvillisuutena alueella on sammalta, mustikkaa ja suopursua.

Metsän kehitysluokka on 30. Kohde sijaitsee rajavyöhykkeellä.

Kohteen kuvaus

Alueella on neljä Metsähallituksen kruunuleimalla leimattua leimapuuta.

Ylimmäinen Lahnalampi leimapuu 1 X=3650776 Y=7071421 Kohteessa on kelo, jonka lounaispuolella 1.5 metrin korkeudella on 10 x 7 cm kokoinen pilkka, johon on lyöty Metsähallituksen kruunuleima.

Ylimmäinen Lahnalampi leimapuu 2 X=3650856 Y=7071387 Kohteessa on elävä mänty, jonka lounaispuolelle on lyöty 15 x 5 cm kokoinen pilkka, jossa on Metsähallituksen kruunuleima.

Ylimmäinen Lahnalampi leimapuu 3 X=3650908 Y=7071327 Kohteessa on elävä mänty, johon on noin 1.5 metrin korkeudelle lounaan puolelle lyöty 10 x 10 cm kokoinen pilkka, jossa on yksittäinen Metsähallituksen kruunuleima.

Ylimmäinen Lahnalampi leimapuu 4 X=3650911 Y=7071318 Kohteessa on noin 1.7 metrin korkeudelta katkennut ja taittunut kelo, jonka lounaispuolella on 7 x 3 cm kokoinen pilkka, johon on lyöty Metsähallituksen kruunuleima.

Kohteen rajaus

Alue rajautuu maastossa havaittujen jäännösten mukaisesti.

Tulkinta

Metsähallituksen vanha leimikko.
<i>Lisätietoja</i>

<i>Toimenpiteet</i>

<i>Tarkastukset</i>

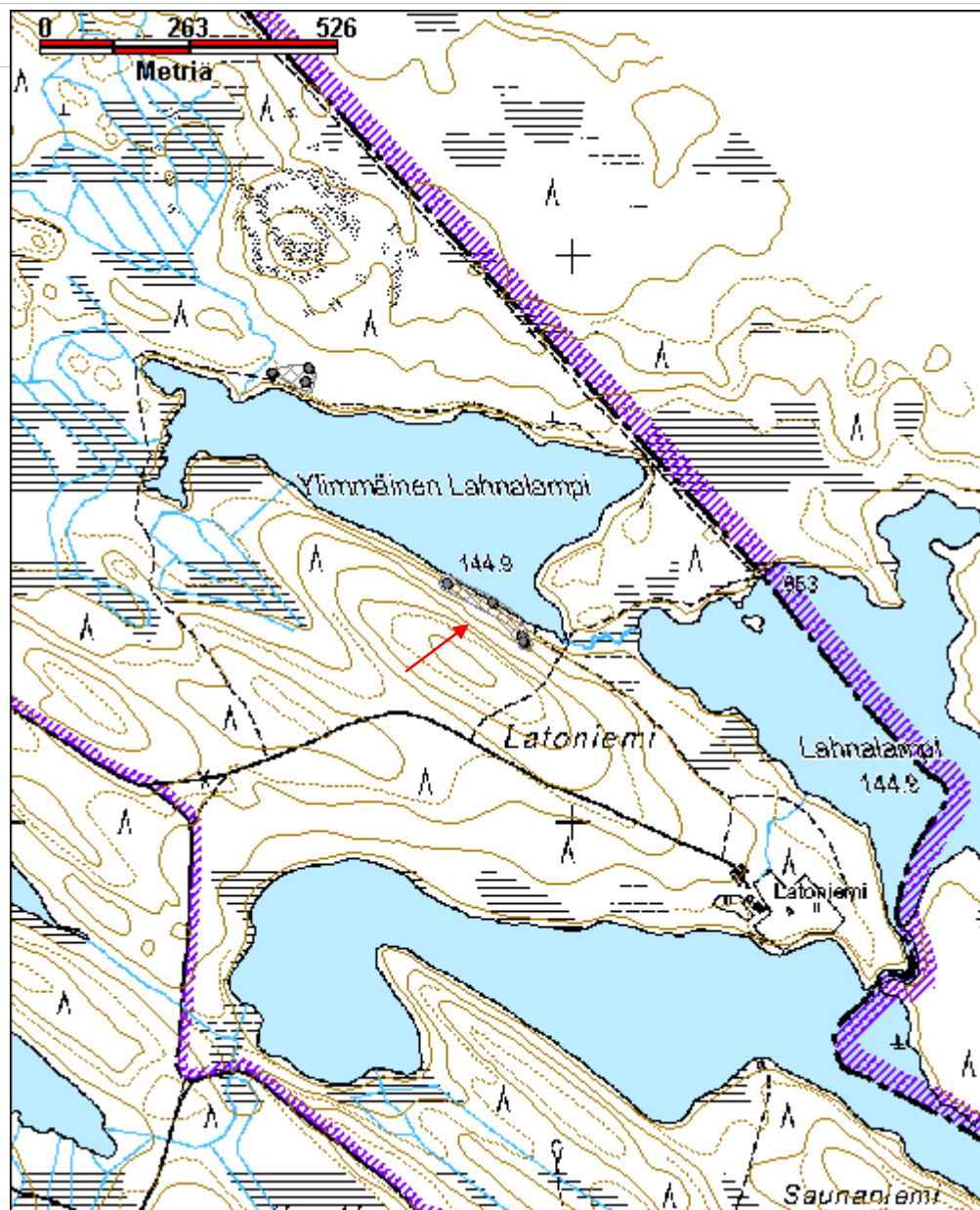
Viranomais- rekisterinro:		Kunto:	1 Hyvä
Arvotus:	7 Perinnemaisema	Olotila:	2 Ei käytössä
Selitys:		Kohteen suojelu:	9 Muu suojeluarvo
		Selitys:	

Ympäristön suojelu:	0 Ei määritelty
Selitys:	



LIE086 Ylimmäinen Lahnalampi leimapuu 2, kuvattu lounaasta.

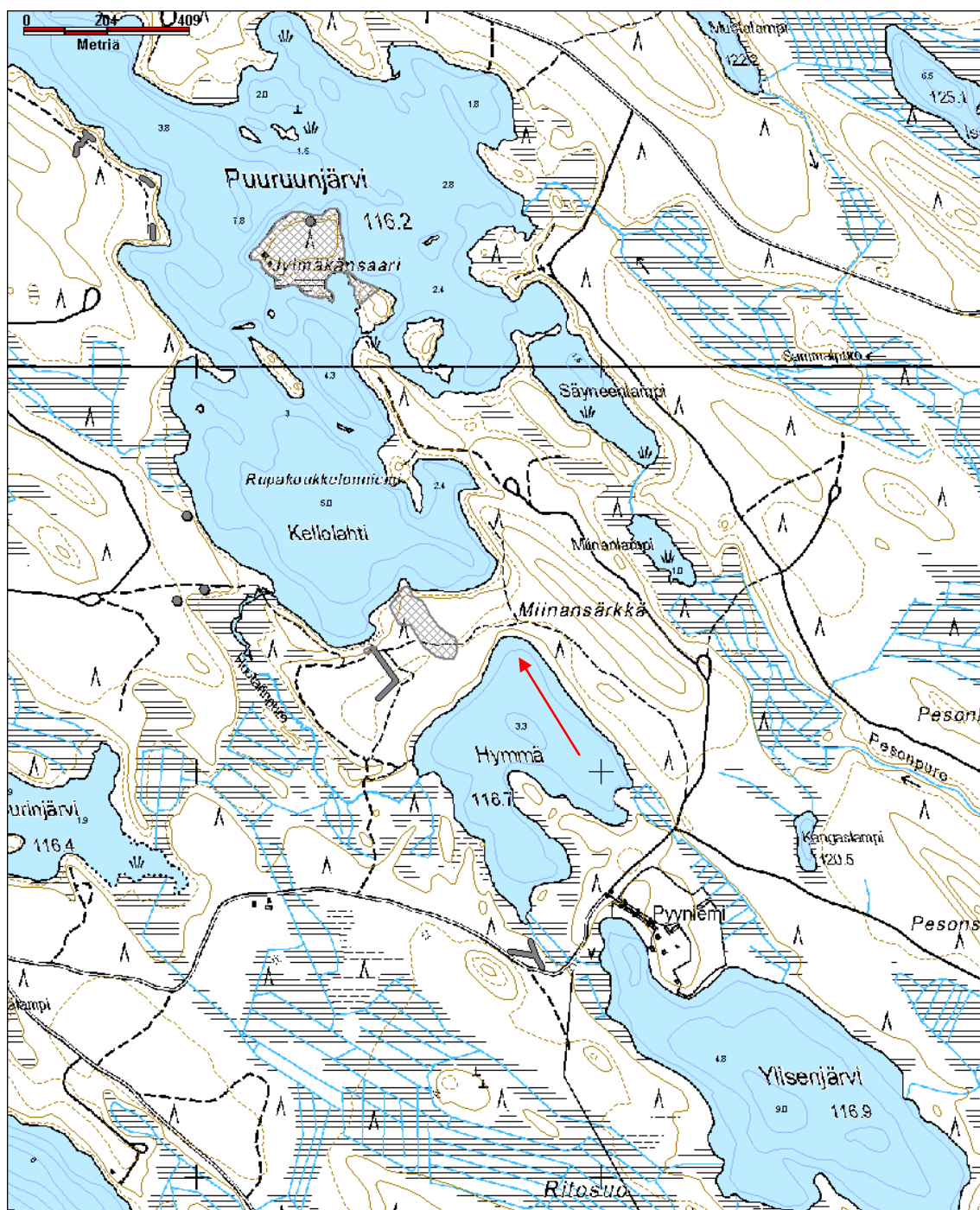
Kohdetyyppi:	9 Valmistuspaikat/työpaikat	Copyright:	© <i>Metsähallitus</i> 2008 © <i>Maanmittauslaitos</i> 1/MML/08
Koordinaatit:	X 7071370, Y 3650870, Z 145	Mittakaava:	1:10000





Liite 1
KARTTA Miinansärkkä
pyyntikuoppaketiu

© Metsähallitus 2008
 © Maanmittauslaitos 1/MML/08



Punaisen nuolen osoittamassa kohdassa Kellolahden ja Hymmän välisellä hiekkakannaksella on seitsemän pyyntikuopan muodostama pyyntikuoppaketju yksityismaalla. Kuoppien koordinaatit:

Miinansärkkä 7 kuopan ketju korkeuskäyrän 120 mmpy päällä. Kuopat ovat halkaisijaltaan 2-3 metrisiä, noin 0.6 metriä syviä.

Kuopat etelästä pohjoiseen

Pyyntikuoppa 1 X=3653741 Y=7049361

Pyyntikuoppa 2 X=3653737 Y=7049363

Pyyntikuoppa 3 X=3653740 Y=7049378

Pyyntikuoppa 4 X=3653724 Y=7049383

Pyyntikuoppa 5 X=3653717 Y=7049400

Pyyntikuoppa 6 X=3653712 Y=7049411

Pyyntikuoppa 7 X=3653702 Y=7049424

Kivikautisia asuinpaikkalöytöjä, jotka Inga Nieminen poimi talteen aiemmin tunnetulta kivikautiselta asuinpaikalta Metelinsaari 3 lajinmäärityksiä varten, suorittaessaan Metsähallituksen Metsätalouden palveluksessa kulttuuriperintöinventointia Lieksan pohjoisosan talousmetsissä 13.8.2013.

Ks. Inga Niemisen inventointiraportti
"Lieksan pohjoisosien kulttuuriperintöinventointi"
Museoviraston arkeologisessa keskusarkistossa.

Luetteloinut: Inga Nieminen

Diariointipäivä: 21.11.2013

Löydöt kerättiin talteen Lieksan Naarajoen itärannalta, Juppulansärkän eteläpuolelle tehdystä koekuopasta.

X 7037960 / Y 3664315

1	Kvartsi-iskoksia, 3 kpl,	55.40 g.
---	--------------------------	----------

Kivikautisia asuinpaikkalöytöjä, jotka Inga Nieminen poimi talteen aiemmin tunnetulta kivikautiselta asuinpaikalta Metelinsaari 3 lajinmäärityksiä varten, suorittaessaan Metsähallituksen Metsätalouden palveluksessa kulttuuriperintöinventointia Lieksan pohjoisosan talousmetsissä 13.8.2013.

Ks. Inga Niemisen inventointiraportti
"Lieksan pohjoisosien kulttuuriperintöinventointi"
Museoviraston arkeologisessa keskusarkistossa.

Luetteloinut: Inga Nieminen

Diariointipäivä: 21.11.2013

Löydöt kerättiin talteen Lieksan Pankajärven Metelinsaaren sortuvasta, vedenpinnan vaihtelun kuluttamasta rantatörmästä.

X 7035815 / Y 3658121

1	Palanutta luuta, 14 kpl,	8.92 g.
---	--------------------------	---------