

# Pohjoinen Keski-Suomi kulttuuriperintö-inventointi 2013

Soini, Kyyjärvi, Karstula, Kivijärvi, Kinnula, Kannonkoski, Viitasaari, Pihtipudas, Keitele, Vesanto



# KUVAILEHTI

JULKAISUA	Metsähallitus	JULKAISUAIKA
TOIMEKSIANTAJA	Metsähallitus	HYVÄKSYMISPÄIVÄMÄÄRÄ
LUOTTAMUKSELLISUUS		ASIANUMERO MH 6024/2013
SUOJELUALUETYYPPI/ SUOJELUOHJELMA		
ALUEEN NIMI		
NATURA 2000 -ALUEEN NIMI JA KOODI		
ALUEYKSIKKÖ		
TEKIJÄ(T)	Ville Laurila	
JULKAISUN NIMI	Pohjoinen keski-Suomi kulttuuriperintöinventointi 2013	
TIIVISTELMÄ	<p>Metsähallitus suoritti kesän 2013 aikana kulttuuriperintöinventoinnin pohjoisen Keski-Suomen alueella valtion omistamilla metsätalousmailla. Tarkasteltavina oli, Kyyjärvi, Karstula, Kivijärvi, Kinnula, Kannonkoski, Viitasaari, Pihtipudas, Keitele ja Vesanto, sekä lisäksi Soini Etelä-Pohjanmaan maakunnasta. Inventointiala oli yhteensä 84 000 hehtaaria. Inventoinnin tarkoitus oli kartoittaa valtion talousmetsäalueilta kaikki muinaisjäännökset ja muut historiallisen ajan kulttuuriperintökohteet.</p> <p>Inventoinnissa löydettiin yhteensä 213 kohdetta joista 121 luokiteltiin lain suojaamiksi muinaisjäännöksiksi. Näistä ylivoimaisesti suurin ryhmä oli tervahaudat joita tavattiin 82, lisäksi tervahautojen yhteydessä olevia tervapirttejä inventoitiin 15. Esihistoriallisia muinaisjäännöksiä tavattiin kaksi, rajamerkkejä 15 sekä sekalaisia historiallisen ajan muinaisjäännöksiä 7.</p> <p>Muinaisjäännöskohteiden ulkopuoliset 92 kulttuuriperintökohdetta. 1900-luvun asuintiloja inventoitiin 21 ja metsätyökämppeä 16. Latojen jäännöksiä tavattiin 17, hiiltämöitä ja hiilimiiluja 8, uittopatoja ja muita uittorakenteita taas 6. Merkkipuita inventoitiin 6 kivirakenteita 4, myllyjä 3, metsälentokenttiä 3 ja torninjäännöksiä 2. Lisäksi tavattiin kolme yksittäistä rakennuksen jäännöstä sekä kolme muuta kohdetta.</p>	
AVAINSANAT	Keski-Suomi, Etelä-Pohjanmaa, kulttuuriperintö, arkeologia, historia	
MUUT TIEDOT		
SARJAN NIMI JA NUMERO		
ISSN	ISBN (NIDOTTU)	
	ISBN (PDF)	
SIVUMÄÄRÄ	684s	KIELI I
KUSTANTAJA		PAINOPAIKKA
JAKAJA	Metsähallitus, metsätalous	HINTA

# Arkisto- ja rekisteritiedot

Taulukko 1

Tutkimuskohteen koko nimi	<i>Pohjoinen Keski-Suomi valtion talousmetsät</i>
Kunta/kaupunki, kylä/kaupunginosa, tila/kortteli tontti	<i>Soini, Kyyjärvi, Karstula, Kivijärvi, Kinnula, Kannonkoski, Viitasaari, Pihtipudas, Keitele, Vesanto</i>
Tutkimuksen laji (inventointi, kartoitus)	<i>Kulttuuriperintöinventointi</i>
Kohteen ajoitus	<i>Esihistoriallinen-historiallinen</i>
Peruskarttalehti/-lehdet	2331, 2332, 2333, 2334, 2343, 2242, 2244, 3311, 3312, 3313, 3314, 3321, 3222, 3224.
Kohteen sijainti yhteiskoordinaatistossa	
Maanomistaja	Metsähallitus
Tutkimuslaitos	Metsähallitus
Kenttätyönjohtaja	<i>Ville Laurila</i>
Tutkitun alueen laajuus	84 000 ha
Tutkimuksen kustantaja ja tutkimuskustannukset	Metsähallitus
Löydöt (nrot), diarointi pvm. kokoelma, tallennuspaikka	
Rahakammioon toimitetut rahat	
Rakennusfragmentit (nrot)	
Mustavalkonegatiivit, diapositiivit ja digitaaliset kuvatallenteet (nrot)	Kuvat on tallennettu Metsähallituksen arkistoon. Tekijänoikeus kuviin on Metsähallituksella.
Aikaisemmat tutkimukset ja tarkastuskäynnit	
Arkistoitu kirjeenvaihto (tutkimusluvan diaarino, lausunnot)	
Mahdolliset tutkimuskohdetta koskevat julkaisut	
Tutkimuskertomuksen sivumäärä	684s
Alkuperäisen tutkimuskertomuksen säilytyspaikka ja kopioiden säilytyspaikat	Metsähallitus arkisto. Asianumero 6386/41/2012

# Sisällys

POHJOINEN KESKI-SUOMI KULTTUURIPERINTÖ-INVENTOINTI 2013 .....	1
ARKISTO- JA REKISTERITIEDOT.....	3
SISÄLLYS.....	4
LUETTELO KOHTEISTA.....	6
1 JOHDANTO .....	12
2 INVENTOINTIALUEEN MAISEMA, LUONTO SEKÄ MAA- JA KALLIOPERÄ .....	16
3 ALUEEN TUTKIMUSHISTORIA .....	17
Tunnettujen kohteiden tarkastus .....	17
4 TULOSTEN TARKASTELU JA JOHTOPÄÄTÖKSET .....	20
Esihistorialliset muinaisjäännökset .....	20
Historiallisen ajan muinaisjäännökset.....	23
Asuinpaikat .....	24
Tervanpoltto .....	25
Rajamerkit.....	27
Muut muinaisjäännöskohteet .....	28
Muut Kulttuuriperintökohteet .....	29
ALLEKIRJOITUS .....	34
LÄHTEET .....	34
5 KOHDETIEDOT .....	35
5.1 ESIHISTORIALLISET KOHTEET .....	35
5.2 MUUT MUINAISJÄÄNNÖSKOHTEET .....	42
5.21 RAJAMERKIT .....	69
5.22 TERVAPIRTIT.....	115
5.23 TERVAHAUDAT .....	160
5.3 MUUT KULTTUURIPERINTÖKOHTEET.....	406
5.31 NUOREMMAN AJAN ASUINPAIKAT.....	406
5.33 KÄMPÄT JA MUUT VÄLIAIKAISASUMUKSET .....	475
5.34 LADOT.....	523
5.35 HIILTÄMÖT .....	574
5.36 UITTORAKENTEET .....	595
5.37 LENTOKENTÄT JA TORNIT .....	613
5.38 MYLLYT.....	628
5.39 KIVIRAKENTEET .....	637

5.40 MUUT RAKENNUKSET .....	649
5.41. PUUT .....	658
5.42. MUUT KOHTEET .....	676

# Luettelo kohteista

Taulukko 2. Luettelo kohteista.

Tyyppi	Nimi	Kunta	Sivu
<b>Esihistorialliset muinaisjännökset</b>			
Lammintauslehto	Kivikautinen asuinpaikka	Pihtipudas	35
Mäntyvuori	Röykkiö	Pihtipudas	38
<b>Sekalaiset historiallisen ajan muinaisjännökset</b>			
Valkeiskangas	raudanvalmistuspaikka	Kyyjärvi	42
Korpiperkkiö	Hiilimiilu	Kyyjärvi	45
Oravahaudankangas	raudanvalmistuspaikka	Kyyjärvi	48
Kolkunmäki	kaiverrus	Pihtipudas	52
Palolampi	Rakennus jäännös	Kivijärvi	55
Perikangas	kellari jäännös	Karstula	58
Silmäskangas	asuintila jäännös	Soini	61
Autiokangas	asuintila jäännös	Keitele	65
<b>Rajamerkit</b>			
Virkalampi	Rajamerkki	Viitasaari	69
Niininniemi	Rajamerkki	Viitasaari	72
Luotonen	Rajamerkki	Viitasaari	75
Ollovansaari	Rajamerkki	Pihtipudas	78
Kivimäki	Rajamerkki	Pihtipudas	82
Kokkilankangas 1	Rajamerkki	Viitasaari	85
Kokkilankangas 2	Rajamerkki	Viitasaari	88
Kokkilankangas 3	Rajamerkki	Viitasaari	91
Kokkilankangas 4	Rajamerkki	Viitasaari	94
Kokkilankangas 5	Rajamerkki	Viitasaari	97
Kokkilankangas 6	Rajamerkki	Viitasaari	100
Kokkilankangas 7	Rajamerkki	Viitasaari	103
Pienilampi	Rajamerkki	Karstula	106
Pieni-Horo	Rajamerkki	Karstula	109
Niininiemi 2	Rajamerkki	Viitasaari	112
<b>Tervapirtit</b>			
Ruostepuro	Tervapirtti	Kivijärvi	115
Sammakkolahti	Tervapirtti	Kivijärvi	118
Pirttikangas	Tervapirtti	Kyyjärvi	121
Mäntymäki	Tervapirtti	Kyyjärvi	124
Iso Hoikkalampi	Tervapirtti	Karstula	127
Hautasaari	Tervapirtti	Soini	130
Sianpesäkangas	Tervapirtti	Soini	133
Hauta-Kukkomäki	Tervapirtti	Soini	136
Kokko-Valkeisenkangas	Tervapirtti	Karstula	139
Katossaarenneva	Tervapirtti	Soini	142

Tervahaudankangas	Tervapirtti	Kivijärvi	145
Kotikangas	Tervapirtti	Kinnula	148
Paununkoski 1	Tervapirtti	Karstula	151
Paununkoski 2	Tervapirtti	Karstula	154
Pieni Kukkomäki	Tervapirtti	Soini	157
<b>Tervahaudat</b>			
Pikku Suottaväärä	Tervahauta	Soini	160
Ruohosuo	Tervahauta	Kivijärvi	163
Kangaslampi	Tervahauta	Kivijärvi	166
Uudenpuronharju	Tervahauta	Kivijärvi	169
Kirkkoneva	Tervahauta	Kivijärvi	172
Ruostepuro	Tervahauta	Kivijärvi	175
Nauriskangas	Tervahauta	Karstula	178
Jukkojarju	Tervahauta	Kivijärvi	181
Sarvipuro	Tervahauta	Soini	184
Hoikkalampi	Tervahauta	Soini	187
Sammakolahti	Tervahauta	Kivijärvi	190
Tuulenskaatamankangas	Tervahauta	Kivijärvi	193
Valkeisneva	Tervahauta	Kyyjärvi	196
Ala-Huhtala	Tervahauta	Kyyjärvi	199
Pilliskangas	Tervahauta	Kyyjärvi	202
Isokangas	Tervahauta	Kyyjärvi	205
Honkahauta	Tervahauta	Kyyjärvi	208
Pitkäjärvi	Tervahauta	Viitasaari	211
Tuohikangas	Tervahauta	Kyyjärvi	214
Kurkisalo	Tervahauta	Kivijärvi	217
Pikku Halmelampi	Tervahauta	Kivijärvi	220
Soidinkallio	Tervahauta	Kivijärvi	223
Vehkakangas	Tervahauta	Karstula	226
Hallasuo	Tervahauta	Kyyjärvi	229
Pirttikangas	Tervahauta	Kyyjärvi	232
Pirttikangas 2	Tervahauta	Kyyjärvi	235
Ukonneva	Tervahauta	Kyyjärvi	238
Mäntymäki	Tervahauta	Kyyjärvi	241
Kainuun Valkeisen Salo	Tervahauta	Kivijärvi	244
Iso Hoikkalampi	Tervahauta	Karstula	247
Haukilampi	Tervahauta	Karstula	250
Alanen	Tervahauta	Karstula	253
Ylä-Kaijanlampi	Tervahauta	Karstula	256
Hautasaari	Tervahauta	Soini	259
Joutenjärvi	Tervahauta	Karstula	262
Vihikangas	Tervahauta	Karstula	265
Perikangas	Tervahauta	Karstula	268
Elias	Tervahauta	Soini	271
Raiviokangas	Tervahauta	Soini	274
Sianpesäkangas	Tervahauta	Soini	277
Haasia-aho	Tervahauta	Soini	280

Korkeakangas	Tervahauta	Soini	283
Pöykinkukkula	Tervahauta	Soini	286
Nokelakangas	Tervahauta	Kinnula	289
Hirvilampi	Tervahauta	Kinnula	292
Haarapuro	Tervahauta	Kyyjärvi	295
Rantakangas	Tervahauta	Kyyjärvi	298
Kuninkaan tervahauta	Tervahauta	Soini	301
Hauta-Kukkomäki	Tervahauta	Soini	304
Kotineva	Tervahauta	Soini	307
Kokkoneva	Tervahauta	Soini	310
Vehnäaho	Tervahauta	Soini	313
Kaksoslammit	Tervahauta	Soini	316
Konikangas	Tervahauta	Karstula	319
Koniharju	Tervahauta	Karstula	322
Kokkokangas	Tervahauta	Karstula	325
Lummelampi	Tervahauta	Karstula	328
Kelkkasuo	Tervahauta	Kyyjärvi	331
Isomäki	Tervahauta	Karstula	334
Kokko-Valkeisenkangas	Tervahauta	Karstula	337
Vesakkoaho 1	Tervahauta	Soini	340
Vesakkoaho 2	Tervahauta	Soini	343
Kalliolampi	Tervahauta	Soini	346
Salmenahot	Tervahauta	Karstula	349
Katossaarenneva	Tervahauta	Soini	352
Kuoppakynnäs	Tervahauta	Soini	355
Tervahaudankangas	Tervahauta	Kivijärvi	358
Pieni Ruutana	Tervahauta	Kivijärvi	361
Kotikangas	Tervahauta	Kinnula	364
Kangaslampi	Tervahauta	Kivijärvi	367
Hautakangas	Tervahauta	Kyyjärvi	370
Paununkoski	Tervahauta	Karstula	373
Pieni Kukkomäki	Tervahauta	Soini	376
Pieni Täilampi	Tervahauta	Karstula	379
Särenmättäänkytö	Tervahauta	Karstula	382
Pitkälehto	Tervahauta	Karstula	385
Ahkioharju	Tervahauta	Kyyjärvi	388
Autiokangas	Tervahauta	Soini	391
Teerikangas	Tervahauta	Kyyjärvi	394
Uudenpuronharju 2	Tervahauta	Kivijärvi	397
Kulopalonkangas	Tervahauta	Soini	400
Hirvikangas	Tervahauta	Kinnula	403
<b>KULTTUURIPERINTÖKOhteet</b>			
<b>Asuintilat</b>			
Puustelli	Asuintila jäännös	Kivijärvi	406
Ojala	Asuintila jäännös	Karstula	409
Rantala	Asuintila jäännös	Kivijärvi	412



Pitkäjärvi	Asuintila jäännös	Viitasaari	415
Mäntyjoki	Asuintila jäännös	Viitasaari	418
Mäntymäki	Asuintila jäännös	Pihtipudas	421
Töyrimäki	Asuintila jäännös	Pihtipudas	424
Hurrikka	Asuintila jäännös	Pihtipudas	427
Hurrikka	Rihi jäännös	Pihtipudas	430
Heikkilä	Asuintila jäännös	Viitasaari	433
Mustikkakangas	Asuintila jäännös	Kyyjärvi	436
Lehtokangas	Asuintila jäännös	Karstula	439
Piipari	Asuintila jäännös	Karstula	443
Palokki	Asuintila jäännös	Kinnula	447
Kettukangas	Asuintila jäännös	Pihtipudas	450
Takala	Asuintila jäännös	Pihtipudas	454
Pajula	Asuintila jäännös	Keitele	457
Järvenpää	Asuintila jäännös	Viitasaari	460
Järvenpää	Sauna jäännös	Viitasaari	463
Koivujoki	Asuintila jäännös	Pihtipudas	466
Pohjoismäki	kellari jäännös	Karstula	469
Petäisenaho	kellari jäännös	Kyyjärvi	472
<b>Kämpät</b>			
Kämppäkangas	Kämppä jäännös	Karstula	475
Takapuro	Kämppä jäännös	Kinnula	478
Kangaslampi	Kämppä jäännös	Kivijärvi	481
Veitjärvi	Kämppä jäännös	Kivijärvi	484
Lummeperä	Kämppä jäännös	Kivijärvi	487
Pökö	Kämppä jäännös	Pihtipudas	490
Pitkäjärvi	Kämppä jäännös	Kinnula	493
Isoneva	Kämppä jäännös	Kivijärvi	496
Matosuo	Kämppä jäännös	Soini	499
Sydänmaanaho	Kämppä jäännös	Kivijärvi	502
Hanhijärvi	Kämppä jäännös	Viitasaari	505
Joutenjärvi	Kämppä jäännös	Karstula	508
Perikangas	Kämppä jäännös	Karstula	511
Ketunpesäkangas	Kämppä jäännös	Kinnula	514
Kämppäkangas	Kämppä jäännös	Kinnula	517
Saarisuo	Kämppä jäännös	Viitasaari	520
<b>Ladot</b>			
Veitkangas	Lato jäännös	Kivijärvi	523
Kinnarkytö	Lato jäännös	Karstula	526
Rantala 1	Lato jäännös	Kivijärvi	529
Rantala 2	Lato jäännös	Kivijärvi	532
Rajalanmäki	Lato jäännös	Viitasaari	535
Rajalanmäki 2	Lato jäännös	Viitasaari	538
Rajalanmäki 3	Lato jäännös	Viitasaari	541
Koskela	Lato jäännös	Viitasaari	544
Jokela	Lato jäännös	Kivijärvi	547

Hietikonneva	Lato jäännös	Kivijärvi	550
Vasikkakorvenniitty	Lato jäännös	Kivijärvi	553
Heikkilä	Lato jäännös	Viitasaari	556
Niittykorpi	Lato jäännös	Karstula	559
Raatekorpi 1	Lato jäännös	Karstula	562
Raatekorpi 2	Lato jäännös	Karstula	565
Oinas	Lato jäännös	Viitasaari	568
Palmalampi	Lato jäännös	Karstula	571
<b>Hiiltämöt</b>			
Tuppisenlehto	Hiiltämö	Kivijärvi	574
Miilukangas	Hiiltämö	Kivijärvi	577
Kettukangas	Hiiltämö	Pihtipudas	580
Joonaanmäki	Hiiltämö	Kinnula	583
Jaakkosuo	Hiilimiilu?	Viitasaari	586
Jokela	Hiiltämö	Karstula	589
Jokela	Sauna jäännös	Karstula	592
<b>Uittorakenteet</b>			
Veitjärvi	Uittopato jäännös	Kivijärvi	595
Timonkoski	Uittopato jäännös	Kivijärvi	598
Hirvijoen Tammikangas	Uittopato jäännös	Kyyjärvi	601
Mäntyjoki	Uittoränni jäännös	Viitasaari	604
Tammikangas	Uittopato jäännös	Kyyjärvi	607
Kolkunjoki	Uittorakenne jäännös	Viitasaari	610
<b>Lentokentät ja tornit</b>			
Ahkiotarju	Metsälentokenttä	Kyyjärvi	613
Louhuinneva	Metsälentokenttä	Kivijärvi	616
Autio	Metsälentokenttä	Viitasaari	619
Töyrimäki	Torni jäännös	Pihtipudas	622
Lammaskallio	Torni jäännös	Kinnula	625
<b>Myllyt</b>			
Koskela	Mylly jäännös	Viitasaari	628
Myllysaari	Pato jäännös	Viitasaari	631
Myllysaari 2	Pato jäännös	Viitasaari	634
<b>Kivirakenteet</b>			
Vanha Niinimäki	Kiviaita	Viitasaari	637
Raatekorpi	Kiviröykkiö	Karstula	640
Elias	Raivausröykkiöt	Soini	643
Vanhapaikka	Kiviaita	Kyyjärvi	646
<b>Muut rakennukset</b>			
Töyrilampi	Rakennus jäännös	Kannonkoski	649
Tildanharju	Sauna jäännös	Karstula	652
Kiurukangas	Rakennus jäännös	Pihtipudas	655
<b>Puut</b>			
Lammintauslehto 1	Merkipuu	Pihtipudas	658
Lammintauslehto 2	Merkipuu	Pihtipudas	661
Lammintauslehto 3	Merkipuu	Pihtipudas	664

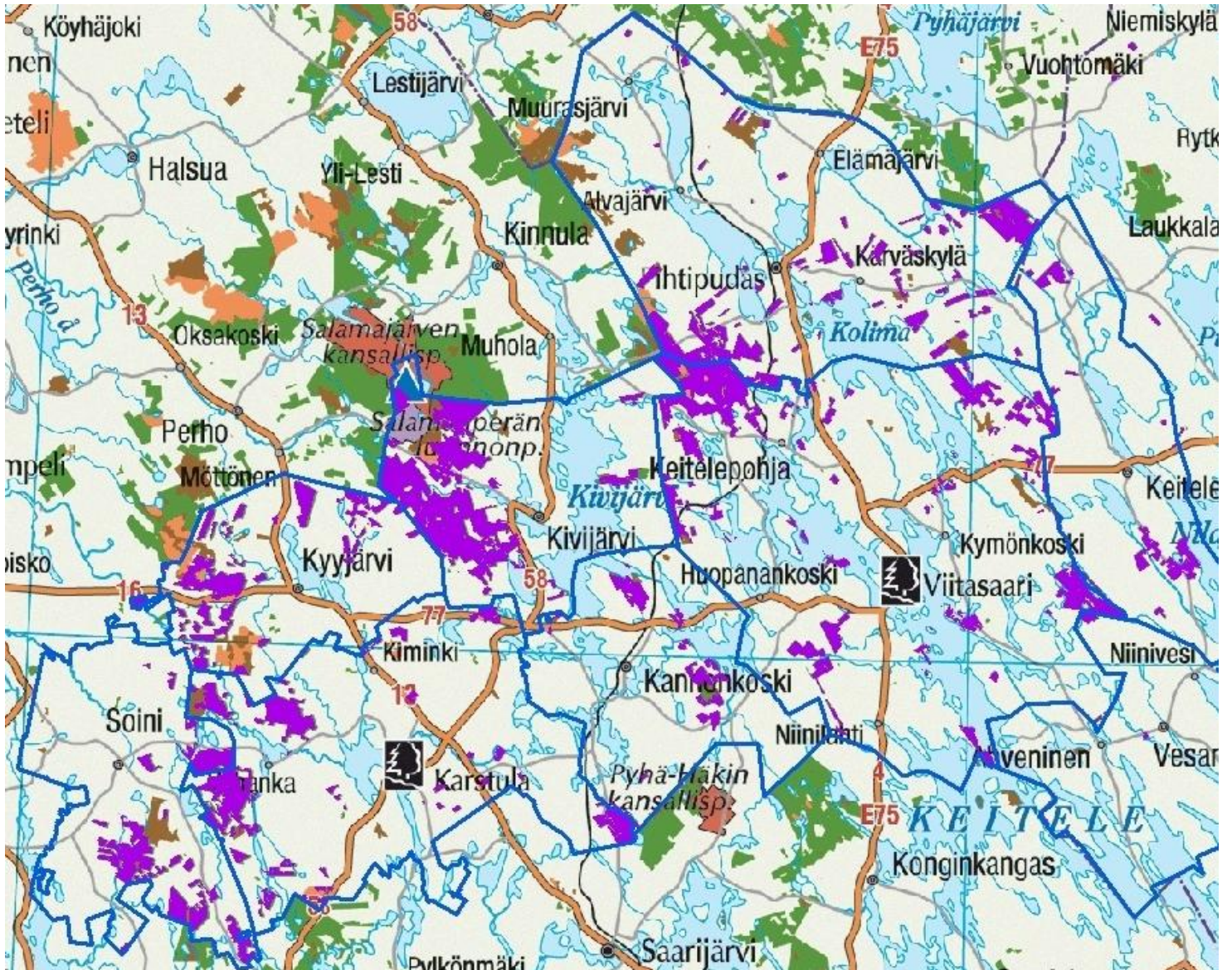
Tiironaho	Pihkapuu	Kivijärvi	667
Tiironaho	Pihkapuu	Kivijärvi	670
Pyhäpuu	Merkipuu	Kinnula	673
<b>Muut kohteet</b>			
Vipu-Timon taikalähde	Tarinapaikka	Kivijärvi	676
Mäntyjoki	Viinanpolttopaikka	Viitasaari	679
Palmalampi	Aita jäännös	Karstula	682

# 1 Johdanto

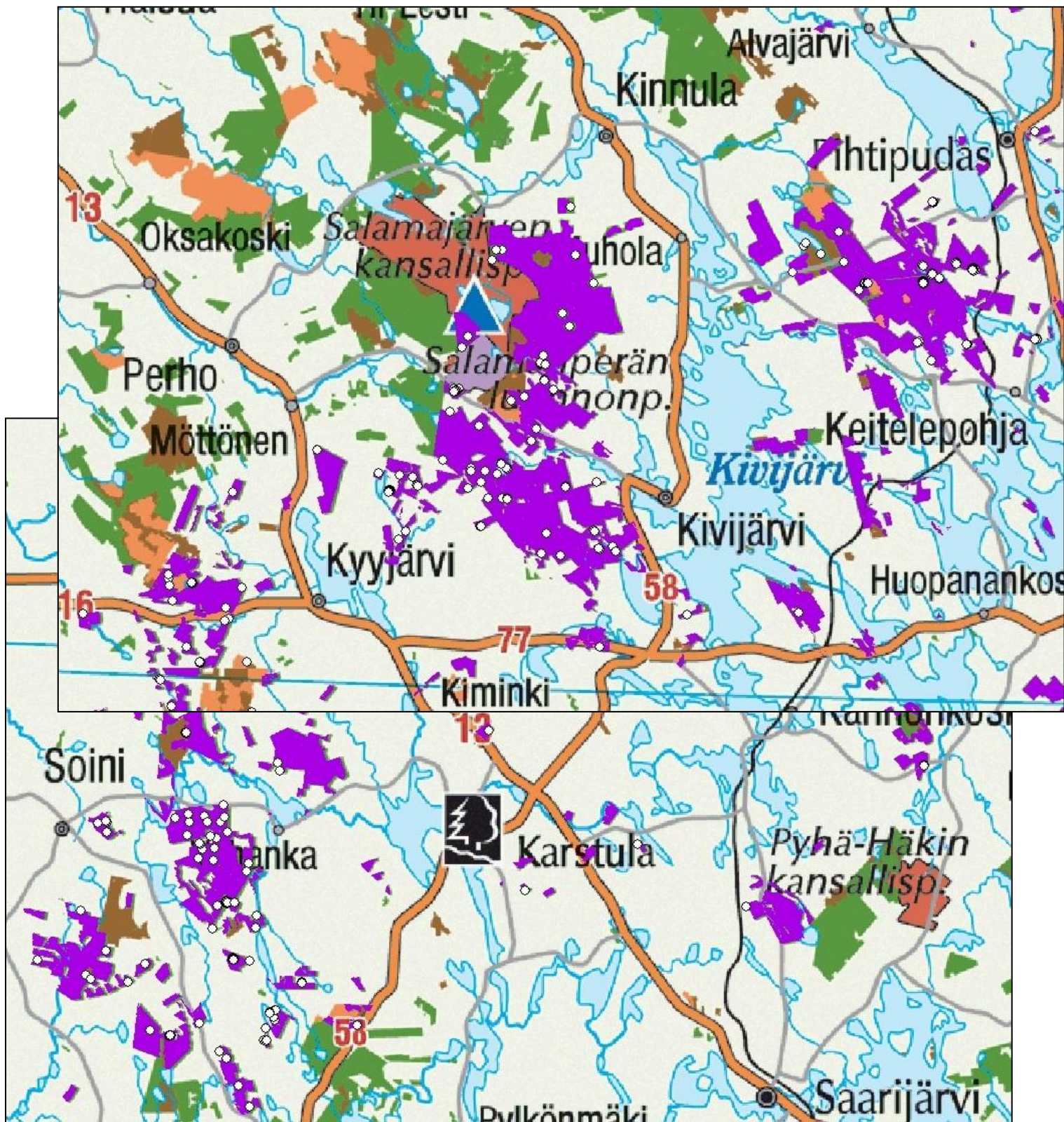
Metsähallitus teki Kansallisen Metsäohjelman (KMO) 2015 toteuttamiseen liittyvän kulttuuriperintöinventoinnin valtion metsätalousalueilla Pohjoisen Keski-Suomen alueella kesän 2013 aikana. Tutkitun alueen pinta-ala oli yhteensä noin 84 000 hehtaaria ja se käsitti valtion metsätalousmaat Soinin, Karstulan, Kyyjärven, Kannonkosken, Kivijärven, Pihtiputaan Keiteleen Viitasaaren ja Vesannon kuntien alueella sekä eteläisimmät osat kyseisistä alueista Kinnulassa. Tutkimuksessa keskityttiin talouskäytössä oleviin metsiin mutta mukaan otettiin myös 10 % kitu- ja joutomaista. Inventoinnissa huomioitiin ihmisten rakentamat kohteet kivikaudelta aina noin 1960 – luvun alkuun saakka. Lisäksi huomioitiin rakennukset ja arvokkaat maisemat. Ajatuksena oli rajata pois uusimmat metsätalouden synnyttämät jäänteet, muu moderni maankäyttö ja yhä käytössä olevat kohteet. Kuitenkin myös uudempia rakenteita dokumentoitiin, mikäli tämä nähtiin tarkoituksenmukaiseksi. Kenttätöitä tehtiin 29.5.–13.9.2013 (noin 3 kuukautta). Tuona aikana alue saatiin pääpiirteissään tutkittua ja alueen kulttuuriperinnön yleispiirteet hyvin selville.

Inventoinnin esivalmistelutöissä ja kenttätöiden suunnittelussa käytettiin hyväksi alueeseen liittyvää historiakirjallisuutta sekä historiallista kartta-aineistoa 1800 – 1900 – luvuilta (pitäjänkartat, metsätalouskartat sekä topografikartat ja vanhat peruskartat). Lisäksi käytössä olivat muinaisjäännösrekisterin tiedot sekä Metsähallituksen SutiGis- ja Reiska – tietojärjestelmät. Ennen kenttätöiden alkua haastateltiin myös alueen Metsähallituksen henkilökuntaa sekä paikallisia asukkaita. Inventoinnin esivalmisteluvaiheessa ja haastatteluissa tietoon saadut kohteet tarkastettiin maastotöiden aikana ja samalla etsittiin uusia kohteita. Inventointi tehtiin pääosin parityöskentelynä. Päävastuullisena inventoijana toimi arkeologi Ville Laurila, jolla oli apunaan harjoittelija, metsäalan opiskelija Mitja Nousiainen (noin 3kk), sekä lisäksi kesäkuussa 2-3 päivää viikossa vaihtuva paikallinen metsuri. Havaitut kohteet dokumentoitiin valokuvaten sekä mitaten. Tarpeen mukaan kohteissa suoritettiin kairauksia ja tehtiin koepistoja. Kohteet tallennettiin maastotietokoneeseen GPS-pisteinä ja samalla täytettiin muistiinpanolomake. Aluerajaukset tehtiin raportointivaiheessa inventointihavaintojen perusteella (näkyvät rakenteet, kairaukset, koepistot, havaintojen levintä, topografia).

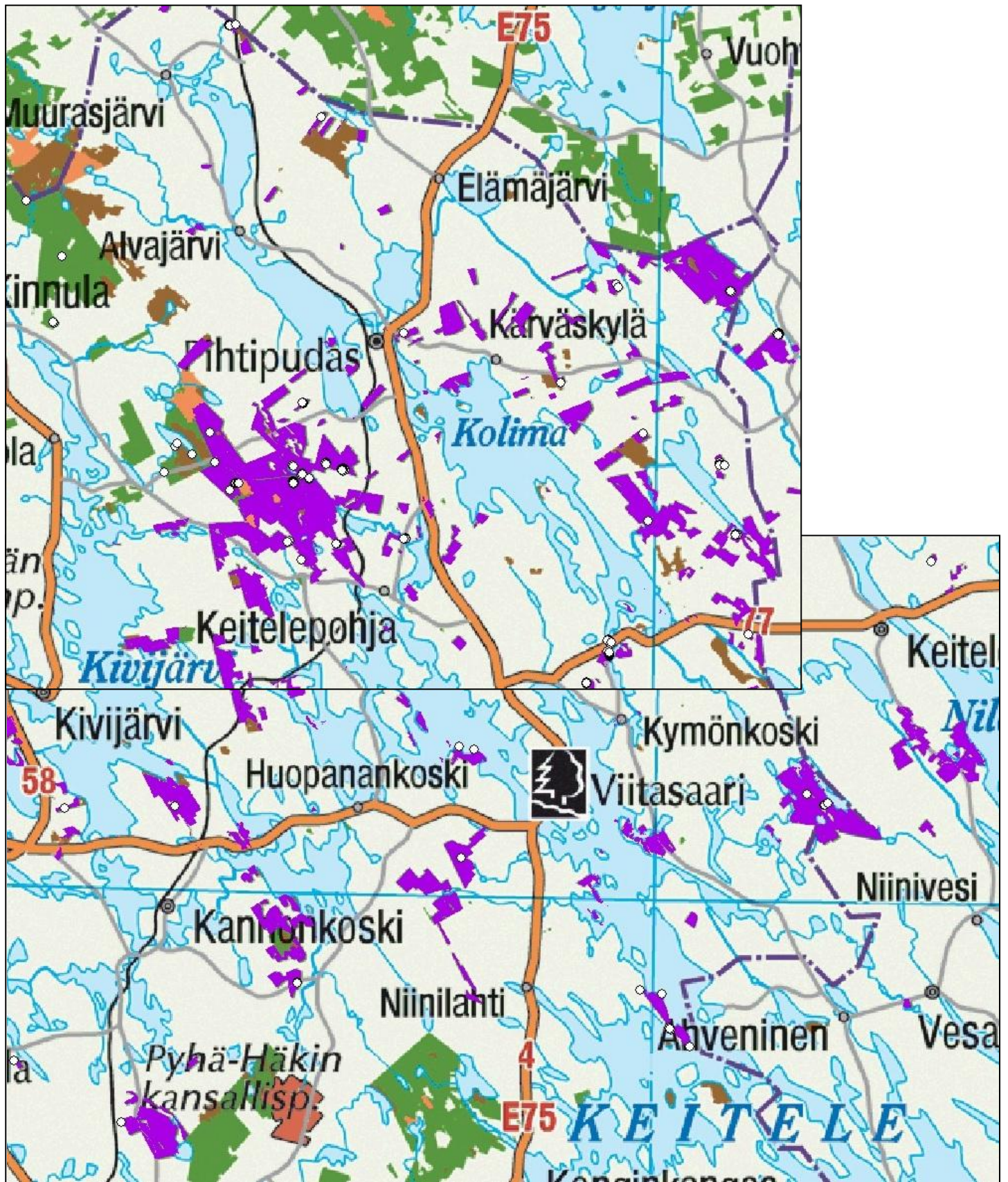
Inventoinnissa pyrittiin tarkentamaan maastotyöt kaikkein potentiaalisimmille alueille. Esitöissä pyrittiin paikallistamaan mahdollisimman tarkasti kaikki tunnetut kohteet eri lähteistä jotta ihmisten historialliset toiminta-alueet pystyttäisiin paikallistamaan. Lisäksi kuitenkin maastossa pyrittiin tarkistamaan myös alueita joista ei ennakkotietoja kohteista ollut.



Kartta 1. Inventointialueet (violetti) ja kunnanrajat (sininen). Mittakaava 1:700 000 ©Metsähallitus 2013.



Kartta 2 ja 3. Inventointialueen lounais- ja luoteisosa (violetti) ja kohteiden sijainti (valkoiset pisteet). Mittakaava 1:400 000 ©Metsähallitus 2013.



Kartta 4 ja 5. Inventointialueen koillis- ja kaakkoisosa (violetti) ja kohteiden sijainti (valkoiset pisteet). Mittakaava 1:400 000 ©Metsähallitus 2013.

## 2 Inventointialueen maisema, luonto sekä maa- ja kallioperä

Inventointialue sijaitsee pääosin Keski-Suomen maakunnan pohjoisosassa, käsittäen valtion metsätalousmaat Karstulan, Kyyjärven, Kannonkosken, Kivijärven, Pihtiputaan, Viitasaaren, Keiteleen ja Vesannon kuntien alueella sekä lisäksi eteläosan valtion metsätalousmaista Kinnulassa. Etelä-Pohjanmaan maakunnasta alueeseen kuuluu vielä Soini.

Maisemallisesti alueeseen kuuluu sekä Suomenselän vedenjakajaseutua että Keski-Suomen järvioluetta. Alueen länsiosa, Kyyjärvi, Kivijärvi, Kannonkoski ja Soini, sekä Pihtiputaan ja Viitasaaren länsireuna, jotka muodostavat suurimman osan inventointialuetta, kuuluvat Suomenselän vedenjakaja-alueeseen. Metsäalueet ovat suuria ja yhtenäisiä ja ne sijaitsevat korkealla nykyisestä merenpinnasta. Vesistöjä alueella on vähän, käytännössä metsälampia tai pieniä järviä joista johtaa puroja eri puolille vedenjakajaa. Alueen itäosa, Viitasaaren-Pihtiputaan suunta sekä Keitele ja Vesanto on sen sijaan järvirikasta Keski-Suomea. Inventointialue sijaitsee täällä suureksi osaksi Keiteleen vesistön ympärillä, lisäksi muita merkittäviä järviolueita ovat Kivijärvi, Kolima ja Nilakka. Järviolueella valtion maat ovat harvinaisempia ja pirstaleisempia, ja käsittävät enemmän maaperällisesti ja kasvuolosuhteellisesti ihmistoiminnan ulkopuolelle jääviä alueita kuten esimerkiksi kosteita tai kivikkoisia rantoja sekä suoalueita.

Inventointialueen kallioperä on suurimmaksi osaksi graniittia, itäosassa on kuitenkin merkittäviä paikallisia vaihteluita ja alueelta löytyykin esimerkiksi erilaisia liuskealueita. Maaperä tutkimusalueella on lähes kokonaan moreenia koostuen suoalueiden välisistä moreenikumpareista ja drumliineista. Pieniä hiekkakaistaleita löytyy lähinnä nykyisten järvien rantojen läheisyydestä sekä yksittäisinä pieninä harjuina moreenialueiden seassa.

Valtion metsätalousmaa nykyään koostuu pääosin isojaossa kruununmaaksi erotetusta alueesta. Tästä johtuen metsähallituksen metsät pääosin sijaitsevat alueilla, jotka olivat harvaan asuttua syrjäseutua isojaon aikaan 1700–1800-luvulla. Metsätalousmaat inventointialueella sijaitsevatkin pääasiassa keskustojen ja asutuksen ulkopuolisilla alueilla lähellä kunnanrajoja. Suurimmat yhtenäiset alueet sijaitsevat maakuntien välisillä vedenjakaja-alueilla Soinissa, Kyyjärvellä, Kinnulassa ja Kivijärvellä.

Inventointialueet sijaitsevat yleisesti ottaen noin 100–200 metrin korkeudella merenpinnasta, korkeimmat huiput nousevat yleisesti yli 200 metrin. Korkeimmat huiput ovat paikoitellen vedenkoskematon maata ja useissa kohdissa on havaittavissa ylin merenpinta noin 200 metrin korkeudessa. Suurin osa inventointialueista sijaitsee kuitenkin alueilla jossa korkeus merenpinnasta on yleensä 150–200 metriä. Alempia korkeuksia esiintyy vain nykyisten suurempien vesistöjen rantojen lähialueilla, joissa Metsähallituksen talousmetsiä on vähemmän.

Alueella on metsätalousmaan seassa myös luonnonsuojelualueita jotka on rajattu inventoinnin ulkopuolelle. Merkittävimmät näistä ovat Salamajärven kansallispuisto ja Salamaperän luonnonpuisto. Etenkin Soinissa on lisäksi osittain suojeltua metsätalousmaata joka taas kuuluu inventointialueeseen. Kyseessä on ns. ”kevyemmän Naturan” metsiä, joiden maan- ja metsänkäsittelyä on rajoitettu osittain mutta jotka eivät ole varsinaisia suojelualueita.



## 3 Alueen tutkimushistoria

Laajalla inventointialueella on tehty runsaasti erilaisia inventointeja ja tarkastuksia joista useimmat ovat kuitenkin keskittyneet yksityismaan puolelle. Mikroliitti Oy:n inventoinnit ovat viime vuosina koskettaneet myös valtion metsätalousaluetta, kuten myös Keski-Suomen museon tarkastukset (M. Kumpulainen).

Muinaisjäännösrekisteriin on merkitty inventointialueen kuntiin noin 500 kiinteää muinaisjäännöstä. Näistä noin puolet sijoittuu Pihtiputaan ja Viitasaaren alueille nykyisten ja muinaisten vesistöjen ympärille. Tunnetuista muinaisjäännöksistä vain 12 sijoittuu alueiden valtion metsätalousmaalle. Kuusi kohteista on asuinpaikkoja, kaksi rajamerkkejä. Loput neljä kohteista ovat röykkiö, raudanvalmistuspaikka, talonpohja ja pyyntikuoppakohde.

### ***Tunnettujen kohteiden tarkastus***

Inventoinnin aikana tarkastettiin 14 tunnettua kiinteää muinaisjäännöstä. Osa kohteista sijaitsi suojelualueella eikä metsätalousmaalla, eivätkä ne sinänsä kuuluneet inventointialueeseen.

Toimenpiteitä ehdotetaan kolmelle tunnetulle muinaisjäännöskohteelle. Kärnäjärven pyyntikuoppakohteen rajausta olisi syytä tarkistaa ja Joutenlahden historiallisen ajan asuinpaikan määrittely muinaisjäännökseksi vaikuttaa kyseenalaiselta. Lisäksi Valkeiskankaan mahdollinen muinaisjäännöskohde kyettiin varmistamaan historiallisen ajan raudanvalmistuspaikaksi.

### **HAAPAJÄRVI**

#### **1000018531 Ollovensaaari historiallinen kivirakenteet**

Kohteen havaittiin olevan ehjä. Kyseessä on rajamerkki joka otettiin inventointiin mukaan omana kohteenaan (s.79)

### **KARSTULA**

#### **1000010563 Joutenlahti historiallinen asuinpaikat**

Kyseessä on Muinaisjäännösrekisterin mukaan talonpaikka. Kyseessä vaikuttaa olevan kuitenkin pikemminkin metsätyökämpän pohja 1900-luvulta. Kyseisen mallisia kämppiä tavattiin inventoinnissa muitakin. Kohdetta esitetään poistettavaksi Muinaisjäännösrekisteristä. Kohde otettiin mukaan inventointiin omaksi kohteekseen (s.509)

### **KYYJÄRVI**

#### **1000018576 Valkeiskangas historiallinen muinaisjäännösryhmät**

Kyseessä on Muinaisjäännösrekisterin mukaan mahdollinen muinaisjäännös, luultavasti raudanvalmistuspaikka. Kohteen tyyppi voitiin varmistaa koska paikalta löydettiin rautakuonaa. Kyseessä on historiallisen ajan muinaisjäännös joka otettiin mukaan inventointiin omaksi kohteekseen (s.42).

### **VIITASAARI**

#### **1000004820 Virkalampi historiallinen kivirakenteet**

Kohteen havaittiin olevan ehjä. Kyseessä on rajamerkki joka otettiin mukaan inventointiin omana kohteenaan (s.70)

#### **1000004819 Lyhytperänniemi esihistoriallinen hautapaikat**

Kohteen havaittiin olevan ehjä. Kyseessä on hautaröykkiö. Alueella on kuitenkin tehty hakkuita ja vaikka kohde on ilmeisesti ehjä ja merkitty maastoon metsätöitä varten, on sitä tällä hetkellä vaikea havaita taimien ja horsmien seasta.

**992010019 Niininiemi 1 kivistä asuinpaikat**

Kohde on merkitty muinaisjäännösrekisteriin kahdeksi pieneksi alueeksi joista toisen sisällä piste sijaitsee. Luoteispuoleinen kohde on ehjä, paikalla kasvaa vanhaa metsää. Kaakkoispuoleisella alueella on tehty hakkuita mutta ilmeisesti alueen kohdalle on jätetty säästöpuuryhmä. Kummaltakaan paikalta ei tehty havaintoja muinaisjäännöksestä.

**931040001 Niininiemi 2 keskiaikainen löytöpaikat**

Paikalla käytiin mutta kohteesta ei tehty havaintoja. Kyseessä on rantavedestä tehty irtolöytö.

**1000004798 Kolkunmäki historiallinen taide, muistomerkit**

Kohde käytiin tarkistamassa. Kyseessä on kalliossa oleva vuosilukukaiverrus joka otettiin mukaan inventointiin omaksi kohteekseen (s.52)

**931010005 Solisniemi pronssikautinen rautakautinen hautapaikat****1000004847 Solisniemi 2 esihistoriallinen hautapaikat****1000004848 Solisniemi 3 esihistoriallinen hautapaikat**

Kohteet tarkastettiin ja niiden havaittiin olevan ehjiä. Röykkiöt sijaitsevat luonnonsuojelualueella.

**931010058 Kärnäjärvi 1 kivistä asuinpaikat****931010059 Kärnäjärvi 2 kivistä asuinpaikat**

Kohteet käytiin tarkistamassa mutta niistä ei tehty havaintoja koska maanpintaan ei kajottu. Oletettavasti kohteet ovat ehjiä.

**931010060 Kärnäjärvi 3 kivistä asuinpaikat**

Kyseessä on pyyntikuoppajono käsittäen 16 pyyntikuoppaa noin 350m pitkässä jonossa rinteiden tasaisella terassimaisella osuudella Kärnäjärven länsipuolella. Muinaisjäännösrekisteriin tehtyä aluerajaus on olisi syytä laajentaa, tällä hetkellä rajaus käsittää kaksi erillistä pientä aluetta joista toisen sisäpuolella sijaitsee piste. Lisäksi peruskarttaan on merkitty kaksi muinaisjäännöstä esittävää karttamerkkiä, toinen muinaisjäännösrekisterin alueiden väliin, toinen niiden eteläpuolelle. Tarkempi aluerajaus kulkee peruskartan eteläisemmän muinaisjäännösmerkin eteläpuolelta aina muinaisjäännösrekisterin pohjoisempaan alueeseen saakka. (ks. kartta seuraavalla sivulla)



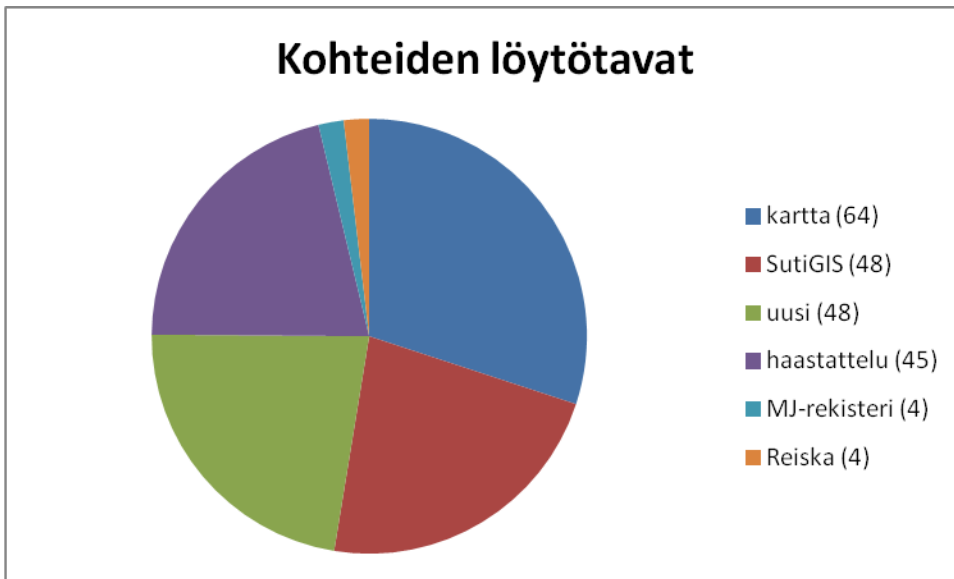
Kartta 6. Kärnänjärven pyynikuopista otetut GPS-pisteet (violetti vinoneliö). Mittakaava 1:5000 ©Metsähallitus 2013.

## 4 Tulosten tarkastelu ja johtopäätökset

Kesän 2013 aikana Pohjoisen Keski-Suomen valtion metsätalousmailta inventoitiin yhteensä 213 kohdetta. Näistä 121 luokiteltiin Muinaismuistolain suojaamiksi muinaisjäännoiksi. Suurin osa muinaisjäännoiskohteita oli tervahautoja, joita inventoitiin 82. Tervahautojen yhteydessä olevia tervapirttien jäänteitä tavattiin 15 ja rajamerkkejä myös 15. Sekalaisia historiallisen ajan muinaisjäännoiksi tavattiin 7 ja esihistoriallisen ajan muinaisjäännoiksi kaksi (kivikautinen asuinpaikka ja esihistoriallinen rökkiö).

Nuoremista kohteista joita ei luokiteltu muinaisjäännoiksi, 21 liittyi asumiseen ollen lähinnä 1900-luvun asuintiloja tai niiden osia. Metsätyökämppeä tavattiin 16 ja latojen jäänteitä 17. Hiiltämöitä ja hiilimiiluja inventoinnissa löydettiin 8, uittopatoja ja muita uittorakenteita taas 6. Merkkipuita inventoitiin myös 6, sekalaisia kivirakenteita (kiviaidat, raivausrökkiöt) 4, myllyjen jäännoiksi 3, metsälentokenttiä 3 ja torninjäännoiksi 2. Lisäksi tavattiin kolme yksittäistä rakennuksen jäännostä sekä kolme muuta kohdetta (tarinapaikka, viinanpolttopaikka, niittyaidan jäännos).

Kaikkiaan 64 kohdetta löydettiin vanhoista kartoista. Etenkin 1960–70 –lukujen peruskarttasarja todettiin erittäin hyödylliseksi. Metsähallituksen SutiGIS –paikkatietojärjestelmän perusteella löydettiin 48 kohdetta, näistä lähes kaikki tervahautoja. Ilman ennakkotietoja maastosta tavattiin myös 48 kohdetta. Paikallisten asukkaiden (suureksi osaksi Metsähallituksen työntekijöitä) haastattelujen avulla löydettiin 45 kohdetta. Lisäksi neljä kohdetta löydettiin Metsähallituksen Reiska-paikkatietojärjestelmästä sekä myös neljä Muinaisjäännosrekisterin perusteella. Löytötavan luokittelu ei kuitenkaan ole aivan yksiselitteistä, usein kohde löytyi useista eri lähteistä. Tässä käytettiin mittarina sitä lähdettä josta kohde ensimmäisenä löydettiin. Esitöissä käytiin ensimmäisenä läpi karttamateriaali ja tämä myös näkyy löytötavoissa.



Kuvaaja 1. Kohteiden löytötavat.

### ***Esihistorialliset muinaisjäännökset***

Inventoiduista kulttuuriperintökohteista kaksi ajoittuu esihistorialliselle ajalle ja ne ovat samalla siksi myös muinaisjäännoiksi. Kohteet ovat Mäntyvuoren rökkiö ja Lammintaulehto 2 kivikautinen asuinpaikka.

Mäntyvuoren rökkiö sijaitsee noin 2,5km Pihtiputaan keskustasta itään. Kohde sijaitsee noin 1,5km pitkän luode-kaakko – suuntaisen Mäntymäki-nimisen moreenimäen kapealla laella, noin 450m mäen korkeimmasta kohdasta kaakkoon. Mäntyvuoren laki on yli 150m korkeudella nykyisestä merenpinnasta, rinteiden alaosat alkavat noin 120m korkeudelta. Mäen laella on muutamia kivikkoisempia kohtia joista yhteen rökkiö on rakennettu. Rökkiö on pyöreähkö ja matalahko, mitoiltaan noin 11m x 14m ja siinä on keskustaa korkeampi reunavalli. Vallin korkeus on noin 20-40cm. Sisäpuolella on muutamia pieniä kumpareita ja 1900-

luvulta peräisin olevia kaivelun jälkiä. Muutamien kilometrien säteellä sijaitsee paljon kivikautisia asuinpaikkoja jotka sijaitsevat noin 115-120m korkeudella nykyisestä merenpinnasta. Mahdollisesti röykkiö kuuluu samaan kontekstiin asuinpaikkojen kanssa.

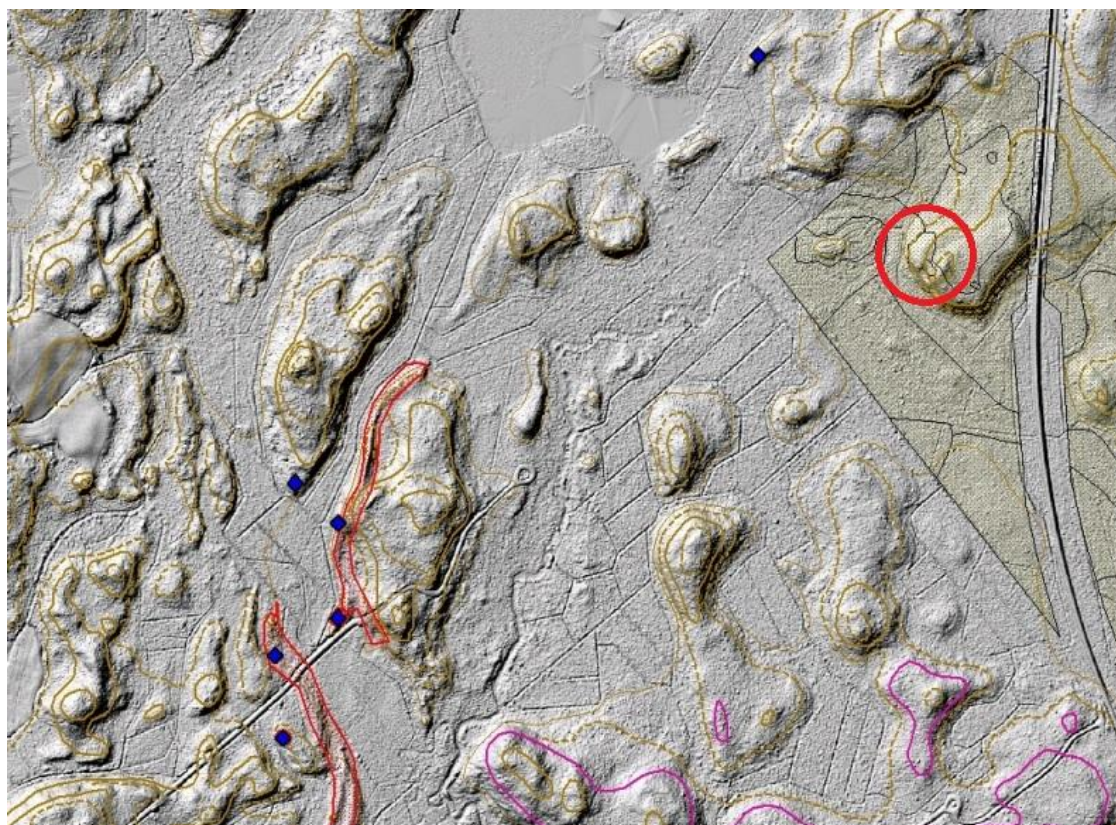


Kuva 1. Mäntyvuoren röykkiö, kuva M. Nousiainen

Toinen esihistoriallinen muinaisjäännöskohde, Lammintauslehto 2 kivikautinen asuinpaikka, sijaitsee Pihtiputaan pohjoisrajalla, länteen laskevalla moreenirinteellä. Asuinpaikan kohdalla on tasainen, erityisen hiekkainen rantaterassi. Alue on hakattu ja laikutettu viime vuosina ja istutuslaikuista löytyy kvartsiä, palaneita kiviä ja palanutta luuta. Alue on selkeästi rajattavissa löytöjen perusteella noin 35m x 15m kokoiselle alueella kaikkein tasaisimman ja hiekkaisimman alueen ympärille. Asuinpaikka sijaitsee noin 125m korkeudella merenpinnasta ja lähialueella on runsaasti lähes vastaavalla korkeudella sijaitsevia asuinpaikkoja.



Kuva 2. Lammintaulehto 2 kivikautinen asuinpaikka säästöpuuryhmän edessä olevalla terassilla. Kuvaussuunta kaakko. Kuva M. Nousiainen.



Kuva 3. Lammintaulehto 2 kivikautisen asuinpaikan terassi (punainen ympyrä) laserkeilausaineiston vinovalovarjosteessa. Lähialueen muut muinaisjäännöskohteet sinisellä vinoneliöllä (piste) ja punaisella rasterilla (alue). Kivikauden ylin ranta violetilla.

## **Historiallisen ajan muinaisjäännökset**

Historiallisen ajan muinaisjäännöskohteista kaksi on historiallisen ajan raudanvalmistuspaikkoja. Molemmat näistä sijaitsevat Kyyjärven länsiosassa. Valkeiskankaan kohde on löydetty inventoinnissa vuonna 2008 (T. Jussila) mutta kohdetta ei ole pystytty varmasti tunnistamaan. Raudanvalmistuspaikkaa on pidetty todennäköisimpänä mutta paikalta ei ole löydetty rautakuonaa. Vuoden 2013 inventoinnissa paikalta löydettiin 2008 inventoinnissa mainitut kohteet (2 kiviröykkiötä ja tervahauta) sekä muutamia muita rakenteita (korsu ja röykkiö). Lisäksi rinteen yläosasta löydettiin useita rautakuonakumpuja. Näiden perusteella paikka tunnistettiin raudanvalmistuspaikaksi. Oravahaudankankaan raudanvalmistuspaikka taas löydettiin etsittäessä tervahautaa. Paikalta löydettiinkin tervahauta ja sen viereltä kaksi kaivoa. Lisäksi alueelta tavattiin matala kivirakenne sekä lopulta myös rautakuonakumpuja. Mahdollisesti molemmat raudanvalmistuspaikat liittyvät lähiseudulla sijainneen Kimingin ruukin (1839–97) toimintaan. Merkillepantavaa on että molempien raudanvalmistuspaikkojen yhteydestä löytyi nimenomaan tervahauta, ei hiilimiiluja (joskin Valkeiskankaan lähialueelta löytyy myös yksi yksittäinen hiilimiilu). Mahdollisesti paikalla poltettu tervaa ja sivutuotteena syntyviä hiiliä on käytetty apuna raudanvalmistuksessa. Toisaalta on mahdollista myös että raudantuotannon loputtua hiilimiilun pohjaa olisi käytetty tervahautana seuraavan puusukupolven aikana. Molemmissa raudanvalmistuspaikoissa on vieressä myös mahdollinen suo/järvimalmin nostopaikka, Valkeisjärven vesi vaikuttaa rautapitoiselta ja myös Oravahautakankaan vieressä on suoalue (nykyään turvetuotantoaluetta).



Kuva 4. Valkeisjärven raudanvalmistuspaikan kiviröykkiö. Kuva M. Nousiainen.



Kuva 5. Rautakuonaa Oravahaudankankaan raudanvalmistuspaikalta. Kuva M. Nousiainen.

## **Asuinpaikat**

Kaksi inventoiduista historiallisen ajan asuinpaikoista (käytännössä vanhoista maatiloista) tulkittiin yli sata vuotta sitten hylätyiksi historiallisen ajan muinaisjäännöksiksi. Kyseessä ovat Silmäskangas Soinissa ja Autiokangas Keiteleellä. Molemmissa paikoissa jäljellä on viljelyröykkiöitä ja kiviaitaa sekä lisäksi päärakennuksen jäännös. Lisäksi Autiokankaalla on kaksi kellarin jäännöstä. Silmäskankaalla päärakennuksesta on jäljellä vain liesiröykkiö joka erottuu alueen raivausröykkiöistä pienemmän kivimateriaalinsa ansiosta. Mahdollisesti asuinpaikka on ollut lyhytikäinen ja muutenkin kevytrakenteisempi. Autiokankaalla taas päärakennuksesta on jäljellä selkeä pienen tuvan jäännös sisältäen luonnonkivisen kivijalan ja uunin. Alueella on myös erittäin runsaasti raivausröykkiöitä ja kiviaitoja. Kummastakaan ei tavattu merkkejä 1900-luvun toiminnasta, paikalla ei ollut esimerkiksi tiiliä, lasia, betonia tai metalliromua. Puurakenteiden jäänteet olivat myös hävinneet täysin ja myös puuston ikä ja karttamateriaali viittasivat siihen että molemmat kohteet ovat olleet hylättyinä yli 100 vuotta. Kohteet ovat mahdollisesti torppia tai lyhytaikaisia kaskenpolttoon liittyviä asuinpaikkoja. Rakenteiden perusteella Silmäskangas on mahdollisesti vanhempi (tai lyhytaikaisempi) kuin Autiokankaan kohde.





Kuva 6. Kiviaitaa Autiokankaan asuinpaikalta. Kuva M. Nousiainen.

## ***Tervanpoltto***

Keski-Suomi oli 1600-luvulle saakka tervanpolton keskusalueen ulkopuolella, mutta 1700-luvulla Viipurin menetyksen jälkeen tilanne alkoi muuttua. Hautatervan poltto oli laajimmillaan alueen naapurissa Keski-Pohjanmaalla 1700-luvulla ennen isojakoa ja etenkin uudelleen 1800-luvun loppupuolella. Luultavasti tilanne oli samankaltainen myös inventointialueen Keski- ja Etelä-Pohjanmaahan rajoittuvilla alueilla, joista lähes kaikki tervahaudat löydettiin. Polttajat saapuivat nykyisille Metsähallituksen maillue usein pitkienkin matkojen päästä naapuripitäjistä. Tervanpoltto oli houkuttelevaa etenkin ennen metsän arvon nousua, sekä ennen isojakoa jolloin metsien käyttö oli vapaampaa. Tukkikaudella metsiä ei talollisten kannattanut enää kolota vaan käytettiin tervaskantoja. Tervanpoltto oli 1800-luvun lopulla huonosti kannattavaa suhteessa puukauppaan, joten vauraat talolliset eivät siihen enää ryhtyneet. Maattomille se tarjosi kuitenkin varteentottavan elinkeinon.

Tervapirttejä inventoinnissa tavattiin tervahautojen liepeiltä 15 ja lisäksi tavattiin yksi vastaava rakenne ilman tervahautaa. Kyseinen yksittäinen rakenne on mahdollisesti niitty- tai muu eräpirtti. Rakenteeltaan kohteet käsittivät yleensä noin 1,5m halkaisijaltaan olevan noin 0,5m korkean luonnonkivisen kiviröykkiön. Kivien koot olivat vaihtelevia, useimmiten reunoilla oli isompia kiviä ja keskellä pienempiä. Joissain tapauksessa ympäristöstä voitiin hahmotella vielä rakennuksen mittoja, seinien piteuden havaittiin olevan noin 4-5m. Puurakenteita ei kuitenkaan kohteista tavattu ja ne lienevät lahonneen pois. Kohteista ei löydetty metallia, betonia tai muuta modernia materiaalia. Luultavasti kohteet ovat pääosin 1800-luvulle ajoittuvia väliaikaisasumuksia ja siksi Muinaismuistolain suojaamia muinaisjäännöksiä.

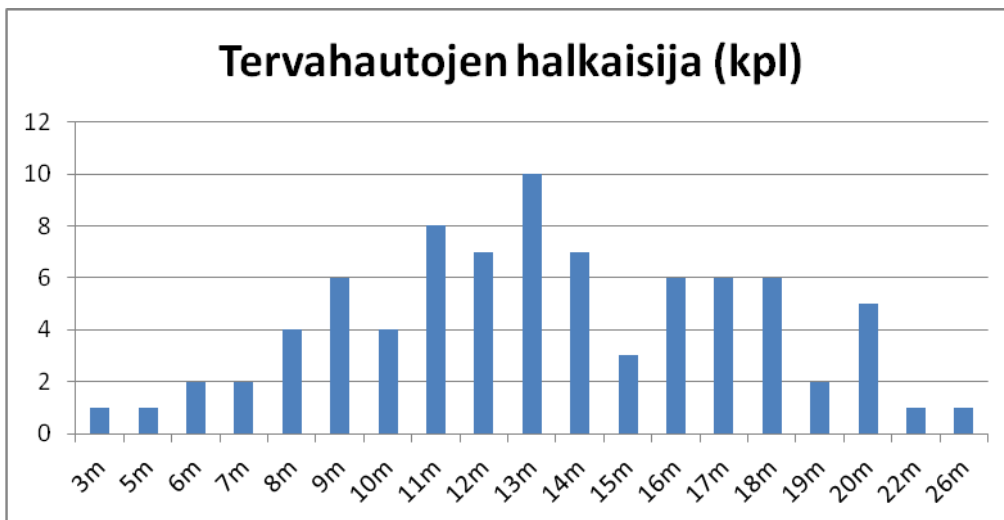


Kuva 7. Kiviaitaa Katossaareneva tervapirtin kiuas. Kuva M. Nousiainen.

Itse tervahautoja tavattiin 77 ja yhtä lukuun ottamatta (selkeästi nuorempi 3m halkaisijaltaan oleva pieni hauta) ne määriteltiin historiallisen ajan muinaisjännöksiksi. Hautojen koko oli yleensä keskimäärin noin 13 metriä (taulukko1) suurimpien ollen yli 20 metriä ja pienimpien alle 10 metriä. Rakenteeltaan tervahaudat olivat pääsääntöisesti olivat selkeitä ja helposti tunnistettavia mutta yksityiskohdiltaan vaihtelevia. Halssi eli juoksutusränni oli välillä erittäin pitkä ja vankkarakenteinen, toisinaan taas vain pieni oja. Halssin läpivientiä oli myös jossain tapauksissa vahvistettu kivrakenteella. Joissakin tapauksissa haudoissa havaittiin paksu reunavalli, jossa valli oli usein selkeästi kaksiosainen. Tämä viittaa siihen että kyseisiä hautoja on käytetty useita kertoja. Osa haudoista oli vahingoittunut tienrakennuksessa tai metsätöissä. Joistain haudoista oli ilmeisesti kaivettu hiilipitoista maata peltojen ja niittyjen maanparannusaineeksi. Suuressa osassa haudoista oli myös kettujen ja muiden eläinten pesäkaivantoja sekä metsästäjien niihin kaivamia kuoppia.



Kuva 8. Hauta-Kukkomäen tervahauta. Kuva M. Nousiainen.



Kuvaaja 2, Tervahautojen halkaisijat.

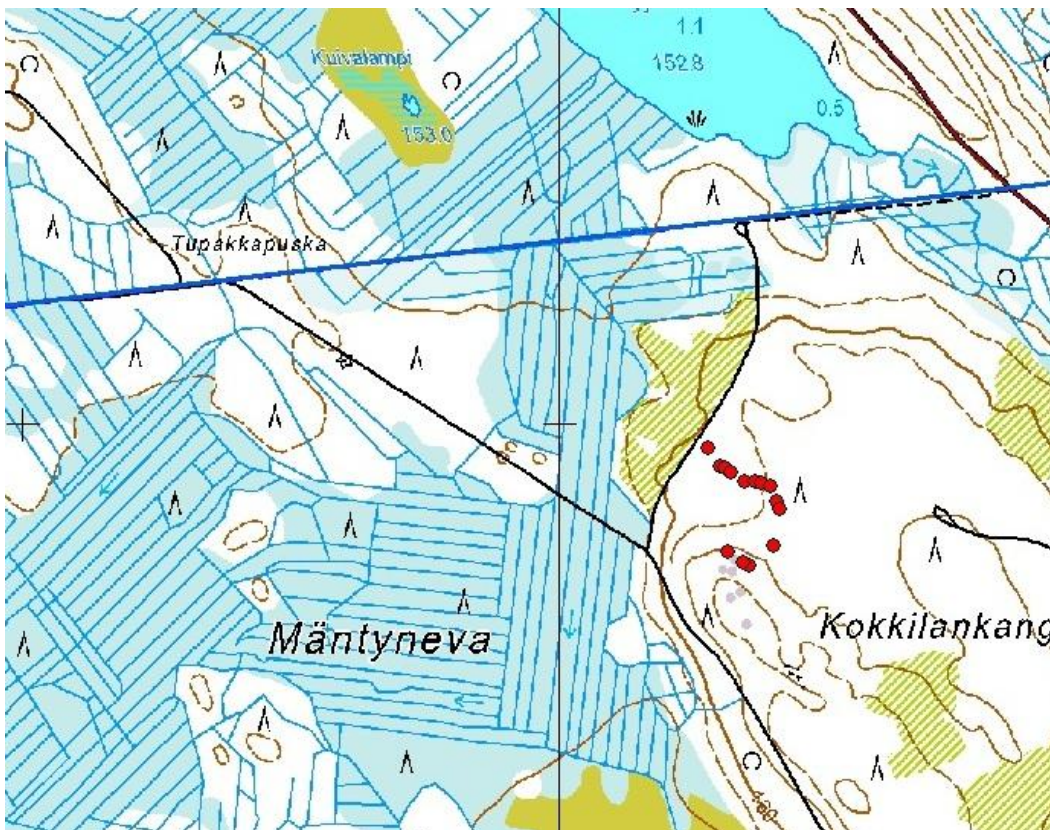
## **Rajamerkit**

Rajamerkkejä inventoinnissa tavattiin 15 ja ne kaikki luokiteltiin kiinteiksi muinaisjäänöksiksi. Rajamerkeistä löytyy kaksi kokonaisuutta, Kokkilankankaan 7 rajamerkkiä viisarikivineen, sekä Niininiemen kolme rajamerkkiä. Muut kohteet olivat yksittäisiä merkkejä pääosin nykyisillä kunnanrajoilla.

Niininniemen kolme rajamerkkiä olivat neliömäisiä ladottuja rakenteita joiden keskellä oli silmäkivet. Kaiverruksina silmäkivistä havaittiin numerot 36, 37 ja 38. Kaksi kohteista sijaitsee yksityisen ja valtionmaan rajalla (tai nykyisen rajan välittömässä läheisyydessä), yksi taas kunnanrajan taitekohdassa valtion metsätalousmaan sisällä. Luultavasti kohteet ovat isojakoon liittyviä rajamerkkejä.

Viitasaaren Kokkilankankaalta taas tavattiin noin 350m pitkä puolikaaren muotoinen ketju rajamerkkejä. Alue ei ole kunnanrajalla vaan raja sijaitsee paikasta noin 400m pohjoiseen. Alueelta tavattiin seitsemän rajamerkkiä joihin liittyi runsaasti viisarikiviä. Rakenteeltaan kohteita kahdenlaisia, sekä ladottuja kivirakenteita joiden keskellä oli silmäkivi, että neljästä nurkkakivestä ja keskellä seisovasta isommasta paadesta koostuvia merkkejä. Neljästä silmäkivistä tavattiin kaiverrus, numerot 674, 675, 677 ja 679. Kokkilankankaalta noin 5km länteen, noin 500m etäisyydellä nykyisestä kunnanrajasta sijaitsee Luotosen rajamerkki. Kyseessä on neliömäinen kivilatomus jonka keskellä olevaan silmäkiveen on kaiverrettu luku 58. Pihtiputaan Kivimäen rajamerkki on taas rakenteeltaan pieni silmäkivi ilman isompia rakenteita. Mahdollisesti kyseessä on jo hävinneen rajamerkin viisarikivi

Muut kolme rajamerkkiä sijaitsevat nykyisellä kunnanrajalla. Ollovensaaren rajamerkki on luokiteltu II luokan muinaisjäännökseksi jo aikaisemmin. Neliömäinen latomus silmäkivineen ja viisarikivineen ajoittuu ilmeisesti 1700-luvulle ja sijaitsee Pihtiputaan, Haapajärven, Pyhäjärven rajalla. Kaksi viimeistä rajamerkkiä, Pienilammen ja Pieni-Horon kohteet ovat taas yksittäisiä kiviä joihin on kaiverrettu numero (26 ja 1)



Kartta 7. Kokkilankankaan rajamerkit (punainen piste) ja kunnanraja (sininen viiva).

### ***Muut muinaisjäännöskohteet***

Karstulan perikankaalta tavattiin kolme kulttuuriperintökohdetta joista yksi määriteltiin muinaisjäännökseksi. Kyseessä on kellarikuoppa joka on ajoitettavissa yli 100 vuoden ikäiseksi. Perikangas on loiva moreenikumpare suoalueiden keskellä Karstulan itäosassa. Paikalta tavattiin metsätyökämpän pohja 1900-

luvun puolivälin tienoilta, tervahauta, sekä vanha pelto keveine raivauksineen jonka pohjoisreunassa kellarikuoppa sijaitsee. Paikallisten mukaan kyseessä on kylän yhteinen kaukoppelto siemenviljaa varten. Jos halla veisi sadon muualta, niin Perikankaalta voitaisiin saada ainakin siemenvilja talteen. Kumpareen laelta on vieritetty isoimmat kivet alarinteeseen löyhäksi kiviaidaksi tai raivaukseksi. Itse Kellarikuoppa on noin 3m x 2m kokoinen soikeahko kuoppa, syvyydeltään noin 1,2m.



Kuva 9. Perikankaan kellari ja suojelumerkintä sinisellä kuitunauhalla. Kuva M. Nousiainen.

## ***Muut kulttuuriperintökohteet***

### **Asuinpaikat sekä niihin liittyvät kohteet ja muut rakennukset**

Pohjoisen Keski-Suomen alue on ollut kiinteän ihmistoiminnan piirissä esihistorialliselta ajalta saakka. Alueella on yleisesti metallikausille ajoittuvia kiinteitä muinaisjäännöksiä, pääosin nykyisten vesistöjen läheisyydessä. Eräkaudella historiallisen ajan taitteessa Pohjoinen Keski-Suomi oli hämäläisten erämaa-alueen koillista raja-aluetta. Alueella oli säännöllistä eränkäyntiä ja eräsijoista myös pyrittiin pitämään kiinni. Hämäläisten lisäksi alueella liikkui väkeä naapurimaakunnasta Savosta. Kruunun julistettua asumattomat erämaat omikseen alkoi alueelle syntyä kiinteää asutusta 1500-luvun puolivälissä. Hämäläisperäistä asutusta alueelle syntyi ilmeisesti vanhojen eräsijojen ydinalueille. Muulle (savolaiselle) asutukselle oli ehkä tilaa enemmän omiksi koettujen eräsijojen ulkopuolella. Asutuksen kasvu oli hidasta pitkälle 1700-luvulle saakka jonka jälkeen väestö alkoi kasvaa nopeasti.

Inventoinnissa tavattiin 17 historiallisen ajan asuinpaikkaa sekä kaksi niihin kiinteästi liittyvää yksittäistä kohdetta (sauna, riihi). Kohteet ajoittuvat selkeästi 1900-luvulle tai ainakin 1900-luvulla hylätyiksi. Paikoilta oli havaittavissa yleensä päarakennuksen purettu jäännös uuninjäänneineen sekä muutamia

ulkorakennuksien pohjia. Lisäksi paikoilta löytyy esimerkiksi kiviaitoja, raivausröykkiöitä, kaivon jäänteitä ja kellareita. Ainoastaan yhdessä tapauksessa (Takala Pihtiputaalla) tilan rakennukset on jätetty paikoilleen lahoamaan. Inventoinnissa tavattiin lisäksi kaksi yksittäistä kellarin jäännöstä yhä asuttujen tilojen vanhojen peltomaiden liepeiltä, nykyiseltä metsätalousmaalta.



Kuva 10. Takalan päärakennuksen jäänteet. Kuva M. Nousiainen.

Peltojen raivauksiin liittyviä kivirakenteita tavattiin neljältä alueelta. Kohteet koostuivat erityyppisistä kivrakenteista kuten kiviaidoista ja raivausröykkiöistä ja sijaitsivat lähellä yksityismaan rajaa. Luultavasti ydinalue sijaitseekin juuri Metsähallituksen alueen ulkopuolella ja inventoinnissa havaittiin vain raivauksien reuna-alueita nykyiseltä valtion metsätalousmaalta. Asuinpaikkoihin liittyviä latojen jäännöksiä taas tavattiin 17. Noin puolet latoista tulkittiin lautarakenteisiksi, puolet taas hirsiladoiksi. Osassa latoista oli vielä seinät pystyssä ja ainoastaan katto oli romahtanut sisään. Osasta taas oli jäljellä vain heikkoja pitkälle lahonneita jäännöksiä. Tyypillisesti ladon seinän pituus on ollut noin 4-5m.

Inventoinnissa tavattiin myös kolme yksittäistä rakennuksen jäännöstä 1900-luvulta. Kaksi näistä oli saunojen pohjia vesistöjen rannoilta, kolmas taas luultavasti metsästysmajan jäännös.

### **Kämpät ja muut väliaikaisasumukset.**

Puukauppaa alettiin Inventointialueella käydä laajemmassa määrin 1800-luvun puolivälin jälkeen. Tuolloin myös alkoivat ensimmäiset järjestelmälliset hakkuut ja uitot jotka aluksi keskittyivät hyvien kulkuyhteyksien lähistölle. Pihtiputaalle oli 1920-luvun alkuun mennessä rakennettu vain yksi metsätyökämpä ja suunnilleen sama tilanne oli luultavasti myös muualla alueella. Kämppejä rakennettiin jonkin verran 1920-luvulta lähtien mutta enimmäksä määrin vasta sotien jälkeen.

Inventoinnissa tavattiin 16 kämpän jäännökset. Kaksi inventoiduista kämpistä ajoittuu luultavasti sotia edeltävään aikaan. Kyseessä ovat Karstulan ja Kinnulan Kämppekankaat. Karstulan Kämppekankaan kämpä muistuttaa lähinnä tervapirttiä tai savutupaa. Kyseessä on pieni multapenkkillinen/kivijalallinen rakennuksen pohja jonka sisäosa on maanpinnan alapuolella ja ovisuussa on luonnonkivinen kiuas. Kinnulan kämppekankaan kämpästä on taas jäljellä hirsirakennuksen maatuivat jäänteet sekä muutamia kiviröykkiöitä. Molemmat kohteet edustavat vanhakantaisia erämaarakennustyyppisiä. Kohteiden paikannimien samanlaisuuskään tuskin on sattumaa.

Suurin osa kämppien jäänteistä oli kuitenkin jossain määrin yhdenmukaisia ja ajoitettavissa pitkälle 1900-luvulle, luultavimmin 1940–60 lukujen tienoille. Paikoilta oli havaittavissa isojen rakennusten pohjia, betonirakenteita ja metalliromua. Suurin osa kämpistä on ilmeisesti ollut parakkimaisia ja ne on tarpeen mukaan purettu ja pystytetty muualle ja jäljelle on jäänyt vain seinien ja uunin perusta.



Kuva 11. Sydänmaanaho purettu metsätyökämpä ja valettu uunin pohja. Kuva M. Nousiainen.

### Uittorakenteet

Inventointialueen metsissä ei ilmeisesti ole ollut juuri merkittäviä uittoja. Ainoastaan alueen suurimpia vesistöjä on käytetty savotoihin ja nämä ovat pitkälti rajautuneet nyt tutkitun alueen ulkopuolelle. Tutkitulla alueella vesistöt ovat pitkälti pieniä lampia ja niistä johtavia puroja. Uittorakenteita tavattiinkin inventoinnissa ainoastaan kuusi. Näistä neljä oli uittopatoja eli tammia. Kolme tammista oli hirsi- ja maarakenteisia, jäljellä oli muutamia kymmeniä metrejä puron rannoilla sijaitsevaa maavallia sekä hirsirakenteiden jäänteitä itse puron kohdalla. Neljäs pato oli betonirakenteinen, käsittäen noin 3m leveän betonipadon purossa. Lisäksi inventoinnissa tavattiin Kolkunjoessa sijaitsevien uittorakenteiden jäänteitä. Kyseessä oli joen mutkan ulkokaarteeseen pultattujen puurakenteiden jäänteitä. Jäljellä oli lahonneita hirsiiä ja rautapultteja kivissä. Viimeinen uittorakenne oli uittoränni. Kyseessä oli noin 120m pitkä hirsirakenteisen uittorännin jäännös puron päällä. Rakenne oli suureksi osaksi lahonnut mutta varsinkin alkupäässä jossa puro pitää hirsiiä

jatkuvasti kosteina oli rakenne säilynyt paikoitellen hyvinkin. Alkupäässä ränni kulki tasaisena puron pohjalla mutta hieman edempänä se on noussut X:n muotoisille pukeille V:n muotoisena ränninä.

## Hiiltämöt

Kansainhuoltoministeriö ryhtyi heti toisen maailmansodan alla 1939 suunnittelemaan autokannan muuttamista hiili- ja puukäyttöisiksi. Autohiilen valmistuksen ja jakelun katsottiin Suomessa soveltuvan parhaiten Metsähallitukselle. Hiiltotoiminta alkoi tammiukuussa 1940 ja keskittyi aluksi Keski-Pohjanmaalle, Keski-Suomeen ja muutamille Itä-Suomen paikkakunnille. Vuonna 1941 se levittäytyi jo yli koko maan ja vuoden lopussa Suomessa oli jo noin 300 hiiltotyömaata. Esimerkiksi 1941 Metsäliitto perusti Pihtiputaan Ilosjoelle neljä hiiltämöä. Inventoinnissa alueelta tavattiin neljä selkeätä hiiltämöä, yksi yksittäinen hiilimiilu, sekä yksi hiilimiiluksi tulkittu rakenne jota ei kuitenkaan kyetty varmasti tunnistamaan. Lisäksi yksi hiilimiilu (Valkeiskankaan raudanvalmistuspaikan läheisyydessä sijaitseva Korpiperkkiö) tulkittiin muinaisjäännökseksi ja käsiteltiin jo edellä.

Kaksi hiiltämöistä, Kivijärven Tuppisenlehto ja Pihtiputaan Kettukangas oli rakennettu vanhojen asuinpaikkojen tai mökkien yhteyteen. Ilmeisesti paikalla on ollut erämaassa sijaitseva mökki tai pieni tila jota on käytetty tukikohtana monenlaiseen eri aikana tapahtuneeseen toimintaan. Toiset kaksi, Kivijärven Miilukangas ja Karstulan Jokela, olivat taas selkeästi rakennettu nimenomaan hiilenpolttoa varten, ja ne muodostivat muutenkin kiinteämmän kokonaisuuden. Joonaanmäen hiilimiilu taas löydettiin Metsähallituksen henkilökunnan tietojen perusteella. Ilmeisesti paikalla on tai on ollut useampiakin hiilimiiluja mutta paikalta löydettiin vain yksi epäselvä miilu. Mahdollisesti muut miilut ovat tuhoutuneet tai ne sijaitsevat yksityismaan puolella. Kaakkosuon rakenne tulkittiin miiluksi mutta tunnistus ei ole lainkaan varmaa. Kohde muistuttaa hieman erittäin jyrkkää ja syvää pientä tervahautaa mutta siinä ei ole juokсутusränniä. Sisäpuolelta löytyy hiiliä ja epäselvää seinämien kivirakennetta (tai sitten moreenikankaan luontaista kiveystä).

Jokelan hiiltämön miilut ovat muodoltaan pyöreitä. Rakenteeltaan miilut taas ovat pienen ojan tai kaivantojen ympäröimiä reheväkasvuisia kumpareita. Mahdollisesti nämä kohteet ovat tyypiltään pystymiiluja. Kaikki muut miilut ovat muodoltaan enemmänkin epäsäännöllisen nelikulmaisia. Rakenteeltaan ne koostuvat noin 0,5m korkeasta vallista jonka sisällä on tasainen kenttä. Ilmeisesti kyseisen malliset rakenteet ovat lamamiilujen jäännöksiä joihin puut on ladottu kyljelleen eikä pystyyn.





Kuva 12. Yksi Jokelan hiiltämön pyöreistä miiluista.. Kuva M. Nousiainen.

## **Myllyt**

Inventoinnissa tavattiin kolmen myllyrakenteen jäänteet. Yhdessäkään ei ollut varsinaisia myllyrakennuksen jäännöksiä jäljellä. Viitasaaren Koskelassa purossa oli paikallisten mukaan sijainnut mylly. Pienen kosken alapuolelta tavattiin kapea ihmisen kaivama kanava ja muutamia kivijä, mahdollisesti nurkkakiviä. Ilmeisesti pieni mylly on purettu paikalta pois. Viitasaaren Kärnän Myllysaaren länsipuolelta taas tavattiin kaksi pientä padon jäännöstä. Joen yli kulki muutaman kymmenen metrin välein kaksi kapeaa patoa. Ilmeisesti kyseessä on myllyn toimintaan liittyviä patoja.

## **Merkkipuut**

Kuusi puuta luokiteltiin merkkipuiksi ja kulttuuriperintökohteiksi. Pihtiputaan Lammintauslehto 2 kivikautisen asuinpaikan viereisellä rinteellä havaittiin kolmessa kelossa leimakirveen tähdenmuotoiset jäljet. Tiironaholta taas tavattiin kaksi pihkapuuta joissa vanhoihin mäntyihin oli puukolla veistetty viuhkamainen tai sulkamainen muoto jonka avulla puusta valutettiin pihkaa. Kinnulan Pyhäpuu käytiin myös tarkistamassa, kyseessä on nähtävyyshoiteeksi tehty vanha kelo johon liittyy erilaisia tarinoita. Paikalla on retkipolku, laavu ja paikallisesta perinteestä kertova kyltti.

## **Lentokentät ja tornit**

Metsälentokenttiä inventointialueelta havaittiin neljä. Kyseessä on noin 800-1000m pitkiä silmiinpistäväen leveitä ja tasaisia osuuksia metsäautoteillä. Kohteet ajoittuvat pääosin 1960-luvulle ja niitä on käytetty

lannoituslentoihin. Kinnulan Lammaskalliolta ja Pihtiputaan Töyrimäeltä tavattiin lisäksi kolmiomittaus/palotornien jäännökset. Lammaskallion kohde oli purettu ja paikalla oli vain kiinnikkeiden jäänteitä ja hieman purkujätettä. Töyrimäen hirsinen torni taas on kaatunut tai kaadettu paikalleen.

### **Muut kohteet**

Kolmea kohdetta ei voitu luokitella mihinkään ryhmään muiden kanssa. Kivijärveltä tavattiin Vipu-Timon taikalähde –niminen kohde. Kyseessä on luonnonlähde kuivalla kankaalla josta paikallinen tietäjä on hakenut savea voiteisiinsa. Pihtiputaan ja Viitasaaren rajalla sijaitsevan Mäntyjoen rannalta tavattiin viinanpolttopaikka. Paikalla oli ruostunut tislauspannu sekä muovista ja puusta valmistettua muuta välineistöä. Karstulan Palmalammelta niittyladon läheltä tavattiin lisäksi puurakenteisen niittyaidan jäänteitä.

## **Allekirjoitus**

Ville Laurila

## **Lähteet**

Markkanen E, 1983: Vanhan Viitasaaren historia.

Peltonen M, 1986; Kivijärven kirja.

Koponen J, 1990: Kyyjärven kirja.

Roiko-Jokela H, 1998: Karstulan kirja.

Jussila T, 2008: Kyyjärvi. Pienvesien rantaosayleiskaava-alueen muinaisjäännösinventointi 2008.

Lappalainen J, 1964: Pihtiputaan kirja.

# 5 Kohdetiedot

## 5.1 Esihistorialliset kohteet

<b>Lammintauslehto 2 kivikautinen asuinpaikka</b>	<b>MH-tunnus: 161060</b>
---	--------------------------

<b>Kohdetyyppi:</b>	1 Asuinpaikat	<b>Haltija:</b>	121 Metsätalous Länsi-Suomi
<b>Ajoitus:</b>	7111 Kivikausi	<b>Ylläpitäjä:</b>	121 Metsätalous Länsi-Suomi
<b>Rakentamisvuosi:</b>		<b>Kunta:</b>	601 Pihtipudas
<b>Lukumäärä:</b>	1		

<b>Koordinaattiselitys:</b>		<b>Geometria tuotettu:</b>	4 Gps-mittaus, korjaamaton
<b>Koordinaatit:</b>	X 7054370, Y 3417632, Z 125	<b>Löydöt:</b>	

### *Taustatiedot*

Kohde löydettiin inventoinnissa 19.6.2013.

### *Ympäristön kuvaus*

Kohde sijaitsee muinaisrannalla, etelä-pohjoissuuntaisella pienellä rantaterassilla moreenimäen länsirinteellä. Maaperä on hiekkaista moreenia, metsä on nuorta mäntytaimikkoa.

### *Kohteen kuvaus*

Istutuslaikuista löytyy kvartsia, palanutta luuta ja palanutta kiveä parinkymmenen metrin matkalla terassin tasaisimmalla ja hiekkaisimmalla kohdalla.

### *Kohteen rajaus*

Kohde rajautuu noin 35m x 15m matkalle mäen laen länsipuolelle, tasaisen terassin kohdalle.

### *Tulkinta*

Kyseessä on kivikautinen asuinpaikka.

### *Lisätietoja*

Vieressä on kolme leimakirveellä merkittyä petäjää.

### *Toimenpiteet*

### *Tarkastukset*

Tila: 3 Toteutettu Laji: 6 Suojeluarvojen tarkastus Tarkastusvuosi: 2013  
Tarkastuspvm: 19.6.2013 Tarkastaja: V. Laurila  
Kuvaus: KMO kulttuuriperintöinventointi 2013

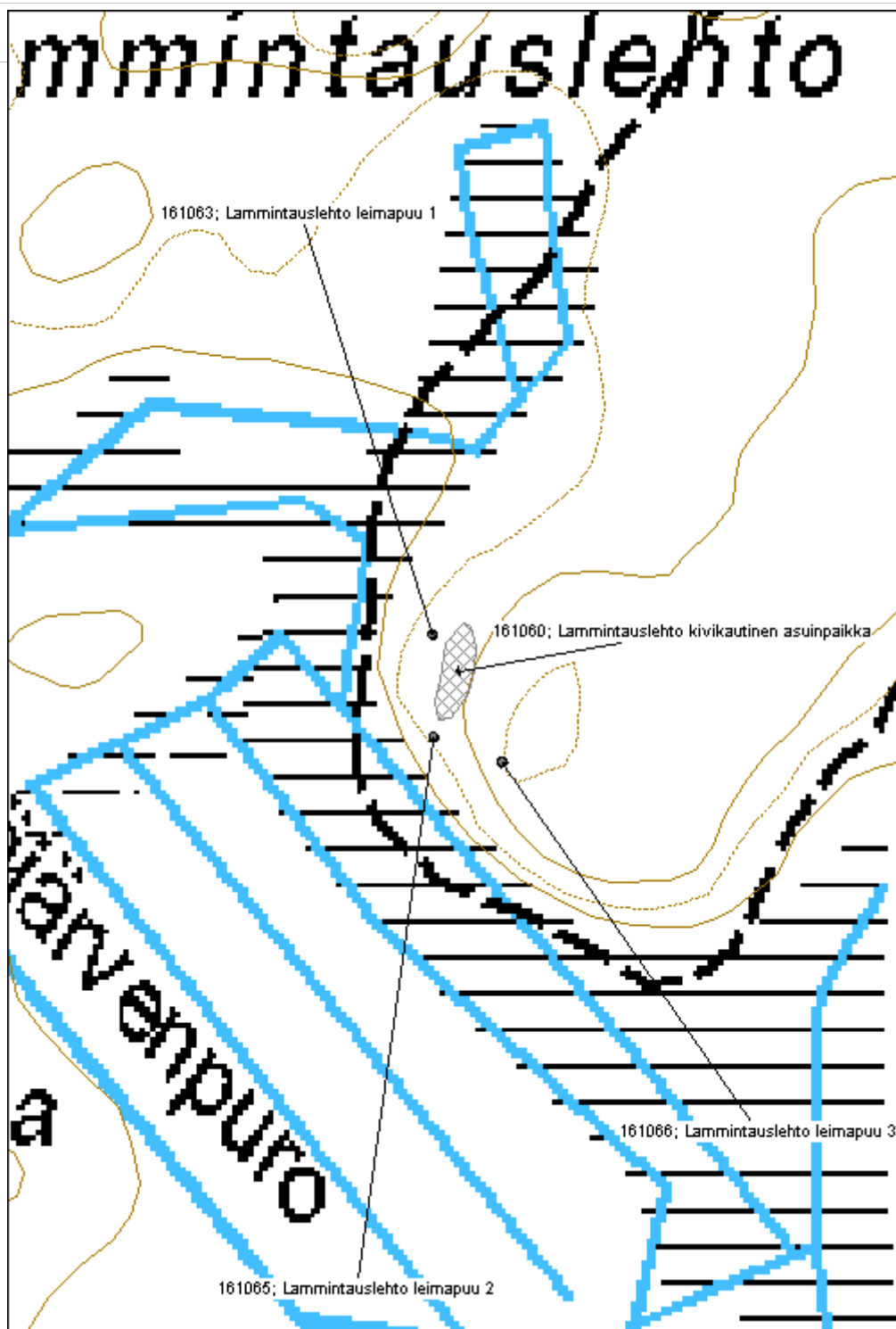
<b>Viranomais-</b>	<b>Kunto:</b> 2 Keskinertainen
--------------------	--------------------------------

<b>rekisterinro:</b>		<b>Olotila:</b>	2 Ei käytössä
<b>Arvotus:</b>	3 Esitys mj-luokka II	<b>Kohteen suojelu:</b>	2 Muinaisjäännösrekisteri II
<b>Selitys:</b>		<b>Selitys:</b>	

<b>Ympäristön suojelu:</b>	0 Ei määritelty
<b>Selitys:</b>	



<b>Kohdetyyppi:</b>	1 Asuinpaikat	<b>Copyright:</b>	© Metsähallitus 2008 © Maanmittauslaitos 1/MML/08
<b>Koordinaatit:</b>	X 7054370, Y 3417632, Z 125	<b>Mittakaava:</b>	1:2000



**Mäntyvuori röykkiö**

MH-tunnus: 162035

<b>Kohdetyyppi:</b>	17 Kivi- ja maarakenteet	<b>Haltija:</b>	121 Metsätalous Länsi-Suomi
<b>Ajoitus:</b>	7118 Historiallinen aika	<b>Ylläpitäjä:</b>	121 Metsätalous Länsi-Suomi
<b>Rakentamivuosi:</b>		<b>Kunta:</b>	601 Pihtipudas
<b>Lukumäärä:</b>	1		

<b>Koordinaattiselitys:</b>		<b>Geometria tuotettu:</b>	4 Gps-mittaus, korjaamaton
<b>Koordinaatit:</b>	X 7031097, Y 3430841, Z 150	<b>Löydöt:</b>	

**Taustatiedot**

Kohde tarkastettiin inventoinnissa 19.6.2013 ja se löydettiin Metsähallituksen henkilökunnan tietojen perusteella.

**Ympäristön kuvaus**

Kohde sijaitsee pitkän luode-kaakko -suuntaisen moreenimäen laella, luonnonkivikossa. Kohteen päällä kasvaa hieman pihlajia ja muuta lehtikasvillisuutta. Kivien päällä kasvaa levää, jäkälää ja muuta vanhaa kasvustoa.

**Kohteen kuvaus**

Kohde käsittää yhden pyöreähkön kiviröykkiön. Halkaisija on lounais-koillissuunnassa noin 14m, luode-kaakkoissuunnassa noin 11m. Korkeudeltaan röykkiö on noin 20-40cm. Röykkiössä on keskustaa korkeampi reunavalli, rakenteen sisällä kaakkoispuolella on lisäksi ympäristöä korkeampi kumpu. Rakenteessa on havaittavissa ainakin kahdessa kohdassa tuoreempia kaivelun jälkiä

**Kohteen rajaus**

Kohde rajautuu aluemaisesti avokivikkoon rakenteiden yhteyteen.

**Tulkinta**

Kyseessä on esihistoriallinen kivirakenne.

**Lisätietoja****Toimenpiteet****Tarkastukset**

Tila: 3 Toteutettu Laji: 6 Suojeluarvojen tarkastus Tarkastusvuosi: 2013  
Tarkastuspvm: 19.6.2013 Tarkastaja: V. Laurila  
Kuvaus: KMO kulttuuriperintöinventointi 2013

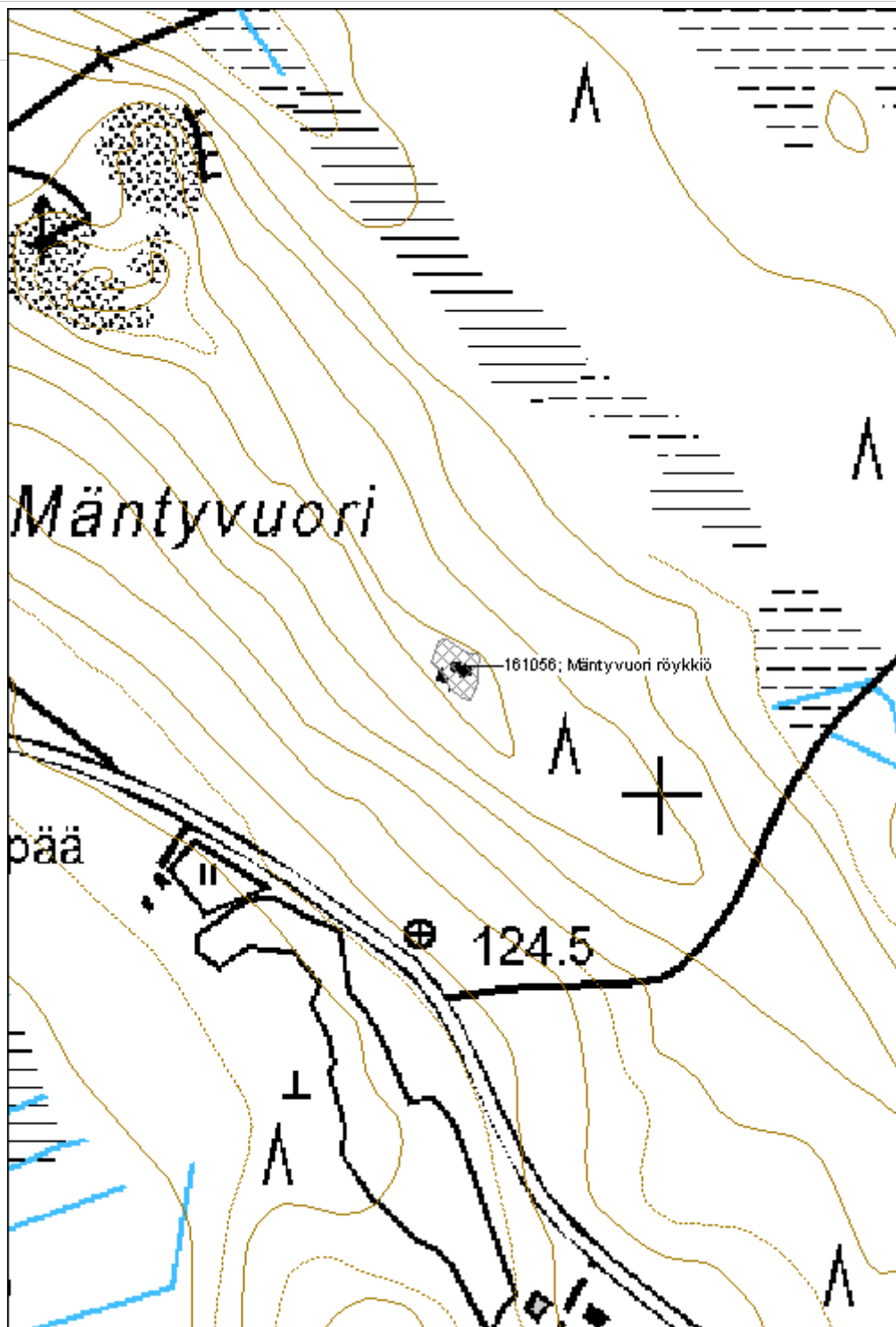
<b>Viranomaisrekisterinro:</b>	<b>Kunto:</b>	1 Hyvä
--------------------------------	---------------	--------

<b>Arvotus:</b>	3 Esitys mj-luokka II	<b>Olotila:</b>	2 Ei käytössä
<b>Selitys:</b>		<b>Kohteen suojelu:</b>	2 Muinaisjäännösrekisteri II
		<b>Selitys:</b>	

<b>Ympäristön suojelu:</b>	0 Ei määritelty
<b>Selitys:</b>	

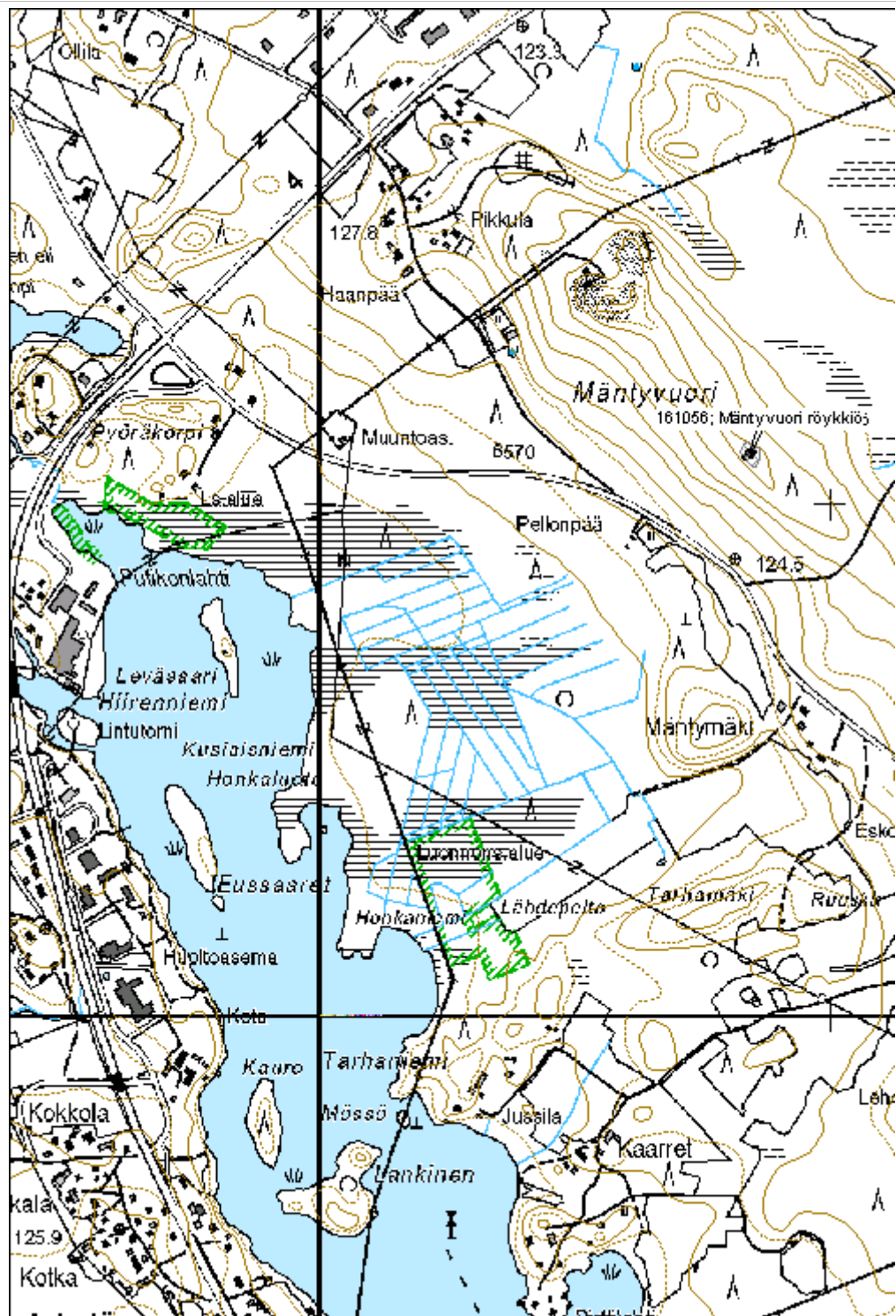


<b>Kohdetyyppi:</b>	17 Kivi- ja maarakenteet	<b>Copyright:</b>	© Metsähallitus 2008 © Maanmittauslaitos 1/MML/08
<b>Koordinaatit:</b>	X 7031097, Y 3430841, Z 150	<b>Mittakaava:</b>	1:4000





<b>Kohdetyyppi:</b>	17 Kivi- ja maarakenteet	<b>Copyright:</b>	© Metsähallitus 2008 © Maanmittauslaitos 1/MML/08
<b>Koordinaatit:</b>	X 7031097, Y 3430841	<b>Mittakaava:</b>	1:10000



## 5.2 Muut muinaisjäännöskohteet

Valkeiskangas raudanvalmistuspaikka		MH-tunnus: 161994	
<b>Kohdetyyppi:</b>	9 Valmistuspaikat/työpaikat	<b>Haltija:</b>	121 Metsätalous Länsi-Suomi
<b>Ajoitus:</b>	7118 Historiallinen aika	<b>Ylläpitäjä:</b>	121 Metsätalous Länsi-Suomi
<b>Rakentamisvuosi:</b>		<b>Kunta:</b>	312 Kyyjärvi
<b>Lukumäärä:</b>	5		
<b>Koordinaattiselitys:</b>		<b>Geometria tuotettu:</b>	4 Gps-mittaus, korjaamaton
<b>Koordinaatit:</b>	X 6997268, Y 3367796, Z 195	<b>Löydöt:</b>	
<b>Taustatiedot</b>			
Kohde tarkastettiin inventoinnissa 7.6.2013 ja se havaittiin Muinaisjäännösrekisteristä.			
<b>Ympäristön kuvaus</b>			
Kohde sijaisee kirkasvetisen ja pääosin suorantaisen Valkeisen rannalla, moreenirinteellä. Metsä on noin 60-vuotiasta mäntykangasta.			
<b>Kohteen kuvaus</b>			
Kohde käsittää raudanvalmistuspaikan. Alueella on kolme kiuasmaista kivirakennetta, korsunjäännös, suuri hiilimiilu, kuonakumpareita sekä epämääräistä maarakennetta.			
Kivirakenteet sijaitsevat alueen lounaisosassa tasaisella osuudella lähellä rantaa. Kiuas 1 on mitoiltaan 3,5m x 2,5m x 0,5m, kiuas 2 noin 3m x 3m ja korkeudeltaan 1m. Kiuas 3 on halkaisijaltaan noin 4m ja korkeudeltaan 1,2m. Kiukaat koostuvat luonnonkivistä.			
Korsun jäännös on mitoiltaan noin 7m x 7m kokoinen rinteeseen kaivettu neliömäinen valli. Oviaukko on länsipuolella ja sen vieressä rakennuksen lounaiskulmassa on noin 3m x 3m kokoinen luonnonkivinen kiukaan jäännös.			
Hiilimiilu on erittäin suuri, halkaisijaltaan yli 25 metriä, syvyydeltään yli 1,5 metriä. Miilun itäpuolella on noin 2m halkaisijaltaan olevia rautakuonakumpareita. Alueella on lisäksi matalia kaivantoja, tasattua maata ja muita epäselviä maansiirtotöiden jäännöksiä.			
<b>Kohteen rajaus</b>			
Kohde rajautuu noin 100m x 120m kokoiselle alueelle lähtien Valkeisen rannasta ja päättyen rinteeseen töyrään yläpuolelle.			
<b>Tulkinta</b>			
Kyseessä on vanha raudanvalmistuspaikka. Mahdollisesti kohde liittyy muutaman kymmenen kilometrin päässä sijaitsevan Kimingin ruukin toimintaan.			
<b>Lisätietoja</b>			

Kohde on inventoitu 2008 (Timo Jussila).

**Toimenpiteet**

**Tarkastukset**

Tila: 3 Toteutettu Laji: 6 Suojeluarvojen tarkastus Tarkastusvuosi: 2013  
Tarkastuspvm: 7.6.2013 Tarkastaja: V. Laurila  
Kuvaus: KMO kulttuuriperintöinventointi 2013

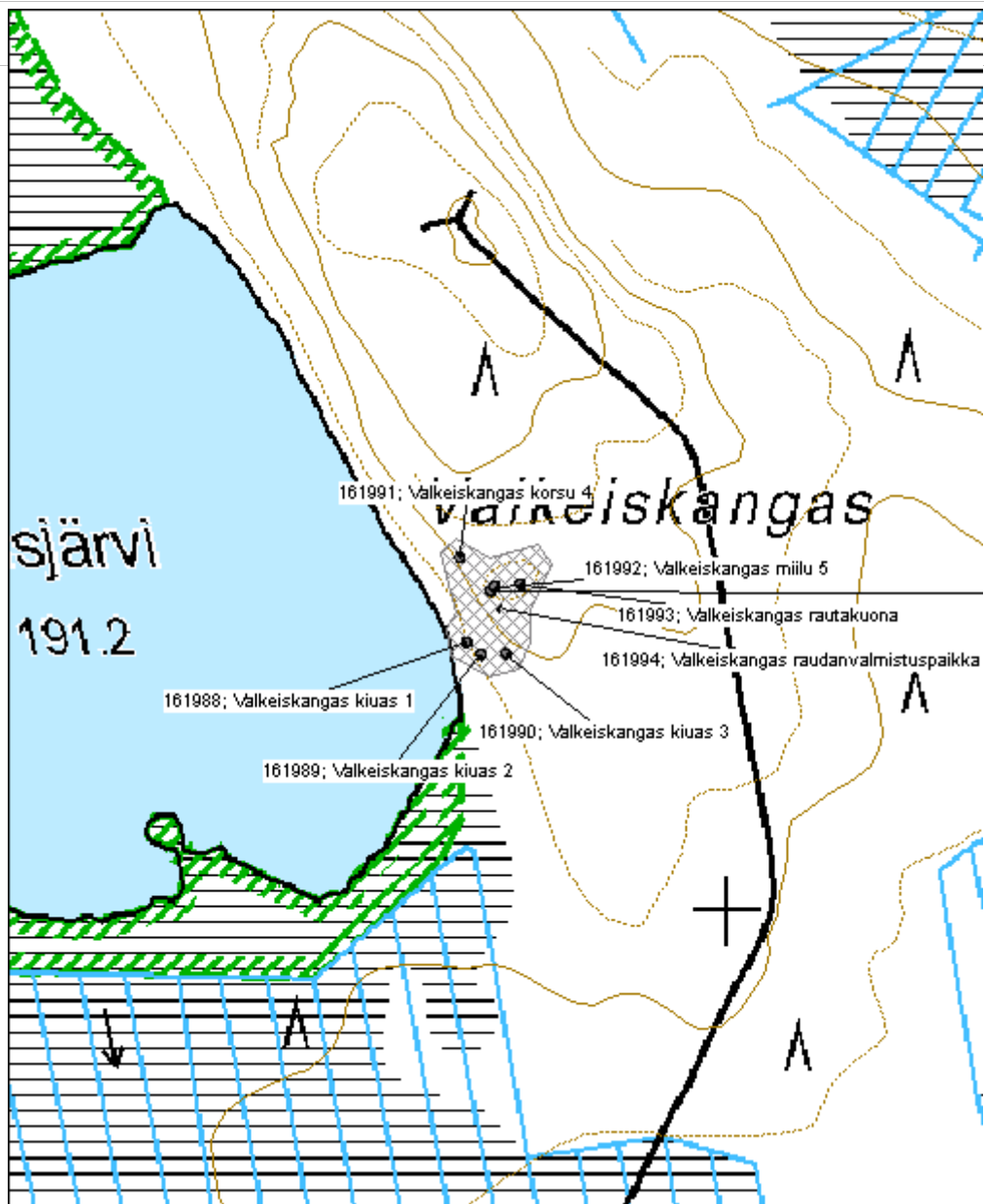
<b>Viranomais- rekisterinro:</b>		<b>Kunto:</b>	2 Kesinkertainen
<b>Arvotus:</b>	3 Esitys mj-luokka II	<b>Olotila:</b>	2 Ei käytössä
<b>Selitys:</b>		<b>Kohteen suojelu:</b>	2 Muinaisjäännösrekisteri II
		<b>Selitys:</b>	

<b>Ympäristön suojelu:</b>	0 Ei määritelty
--------------------------------	-----------------

**Selitys:**



<b>Kohdetyyppi:</b>	9 Valmistuspaikat/työpaikat	<b>Copyright:</b>	© Metsähallitus 2008 © Maanmittauslaitos 1/MML/08
<b>Koordinaatit:</b>	X 6997268, Y 3367796, Z 195	<b>Mittakaava:</b>	1:5000



**Korpiperkkiö hiilimiilu**

MH-tunnus: 159994

<b>Kohdetyyppi:</b>	9 Valmistuspaikat/työpaikat	<b>Haltija:</b>	121 Metsätalous Länsi-Suomi
<b>Ajoitus:</b>	7118 Historiallinen aika	<b>Ylläpitäjä:</b>	121 Metsätalous Länsi-Suomi
<b>Rakentamisvuosi:</b>		<b>Kunta:</b>	312 Kyyjärvi
<b>Lukumäärä:</b>	1		

<b>Koordinaattiselitys:</b>		<b>Geometria tuotettu:</b>	4 Gps-mittaus, korjaamaton
<b>Koordinaatit:</b>	X 6995929, Y 3366351, Z 185	<b>Löydöt:</b>	

**Taustatiedot**

Kohde tarkastettiin inventoinnissa 7.6.2013 ja se havaittiin vanhasta peruskartasta.

**Ympäristön kuvaus**

Kohde sijaitsee moreenikankaalla. Metsä on noin 50-vuotiasta mäntymetsää.

**Kohteen kuvaus**

Kohde sisältää yhden tervahautaa muistuttavan pyöreän rakenteen. Kohteen halkaisija on noin 17m ja siinä on noin 3m paksut vallit. Kohteessa ei kuitenkaan ole halssia tai muuta rakennetta josta tervan voisi laskea pois. Luultavasti kyseessä on läheiseen Valkeiskankaan raudanvalmistuspaikkaan liittyvä hiilimiilu.

**Kohteen rajaus**

Kohde rajautuu pistemäisesti näkyvien rakenteiden yhteyteen.

**Tulkinta**

Kyseessä on vanha hiilimiilu

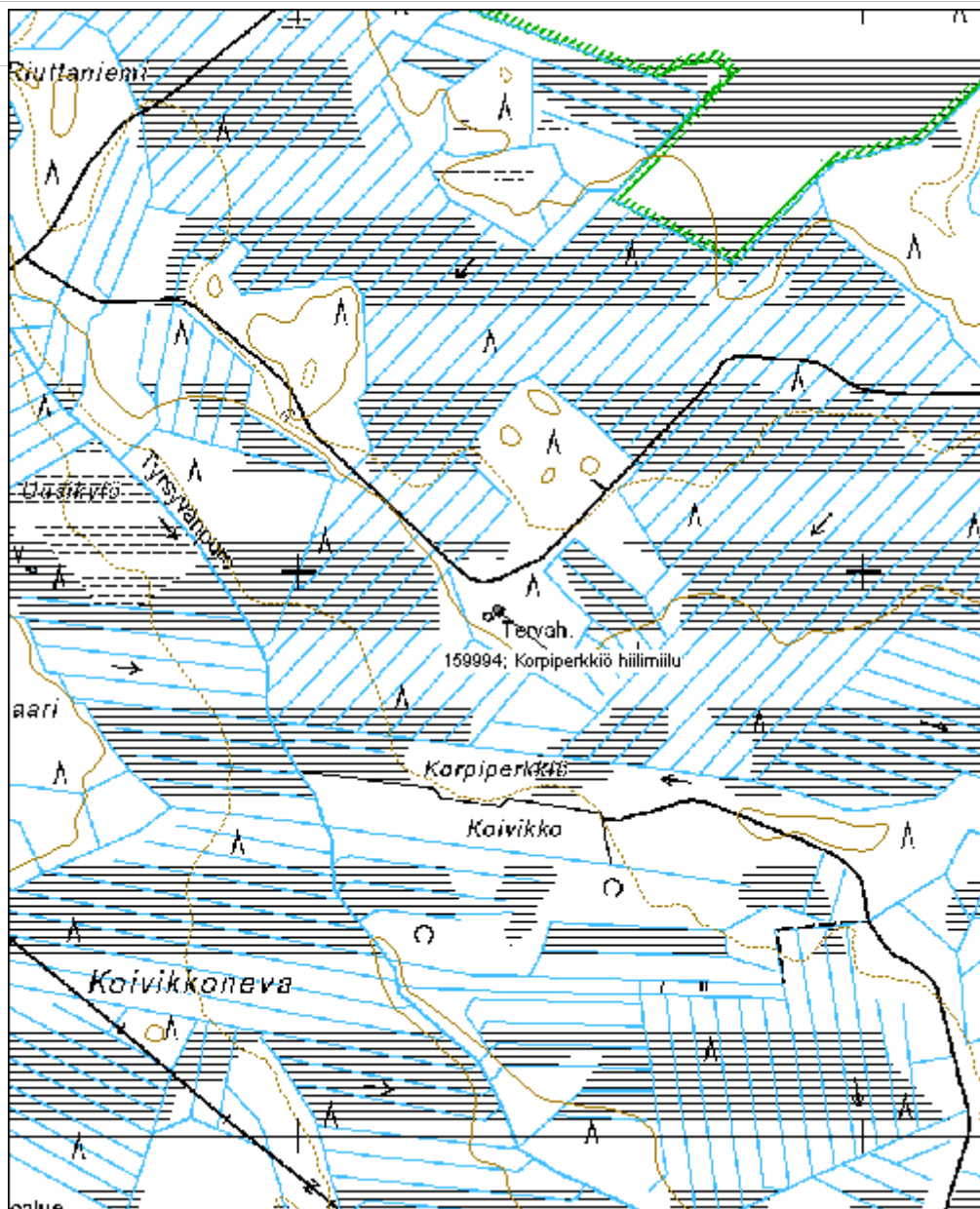
**Lisätietoja****Toimenpiteet****Tarkastukset**

Tila: 3 Toteutettu Laji: 6 Suojeluarvojen tarkastus Tarkastusvuosi: 2013  
Tarkastuspvm: 7.6.2013 Tarkastaja: V. Laurila  
Kuvaus: KMO kulttuuriperintöinventointi 2013

<b>Viranomaisrekisterinro:</b>		<b>Kunto:</b>	2 Keskinertainen
<b>Arvotus:</b>	3 Esitys mj-luokka II	<b>Olotila:</b>	2 Ei käytössä
<b>Selitys:</b>		<b>Kohteen suojele:</b>	2 Muinaisjäännösrekisteri II
		<b>Selitys:</b>	

<b>Ympäristön suojelu:</b>	0 Ei määritelty
<b>Selitys:</b>	

<b>Kohdetyyppi:</b>	9 Valmistuspaikat/työpaikat	Copyright:	© Metsähallitus 2008 © Maanmittauslaitos 1/MML/08
<b>Koordinaatit:</b>	X 6995929, Y 3366351, Z 185	Mittakaava:	1:10000



**Oravahautakangas raudanvalmistuspaikka**

MH-tunnus: 161714

<b>Kohdetyyppi:</b>	9 Valmistuspaikat/työpaikat	<b>Haltija:</b>	121 Metsätalous Länsi-Suomi
<b>Ajoitus:</b>	7118 Historiallinen aika	<b>Ylläpitäjä:</b>	121 Metsätalous Länsi-Suomi
<b>Rakentamivuosi:</b>		<b>Kunta:</b>	312 Kyyjärvi
<b>Lukumäärä:</b>			

<b>Koordinaattiselitys:</b>		<b>Geometria tuotettu:</b>	4 Gps-mittaus, korjaamaton
<b>Koordinaatit:</b>	X 6991330, Y 3368391, Z 190	<b>Löydöt:</b>	

**Taustatiedot**

Kohde löydettiin inventoinnissa 25.7.2013.

**Ympäristön kuvaus**

Kohde sijaitsee moreenikankaan itäkärjessä. Metsä on noin 50-vuotiasta mäntymetsää.

**Kohteen kuvaus**

Kohde käsittää raudanvalmistuspaikan. Paikalla on kivirakenne, tervahauta, kaksi kaivoa ja rautakuonakasoja.

Kivirakenteesta on jäljellä 8,5m x 2m kokoinen matala luonnonkivinen kivirakenne. Mahdollisesti kyseessä on masuunin tai vastaavan käsittelypaikan jäännös. Rakenteen itäpuolella on matalia rautakuonakasoja.

Tervahaudan halkaisija on noin 26,5m. Haudassa on suuret kaksoisvallit, paksuudeltaan noin 4m. Hauta on erittäin suuri ja selkeä. Halssi on kaakkoispuolella. Tervahaudan vieressä on kaksi noin 2m halkaisijaltaan olevaa matalaa kaivoa.

**Kohteen rajaus**

Kohde rajautuu aluemaisesti rakenteiden yhteyteen noin 60m x 70m kokoiselle alueelle.

**Tulkinta**

Kyseessä on raudanvalmistuspaikka. Mahdollisesti suolta on nostettu suomalmia jota on esikäsitelty paikalla ja kuljetettu sen jälkeen läheiselle Kimingin ruukille.

**Lisätietoja****Toimenpiteet****Tarkastukset**

<b>Viranomaisrekisterinro:</b>	<b>Kunto:</b>	2 Keskinertainen
--------------------------------	---------------	------------------

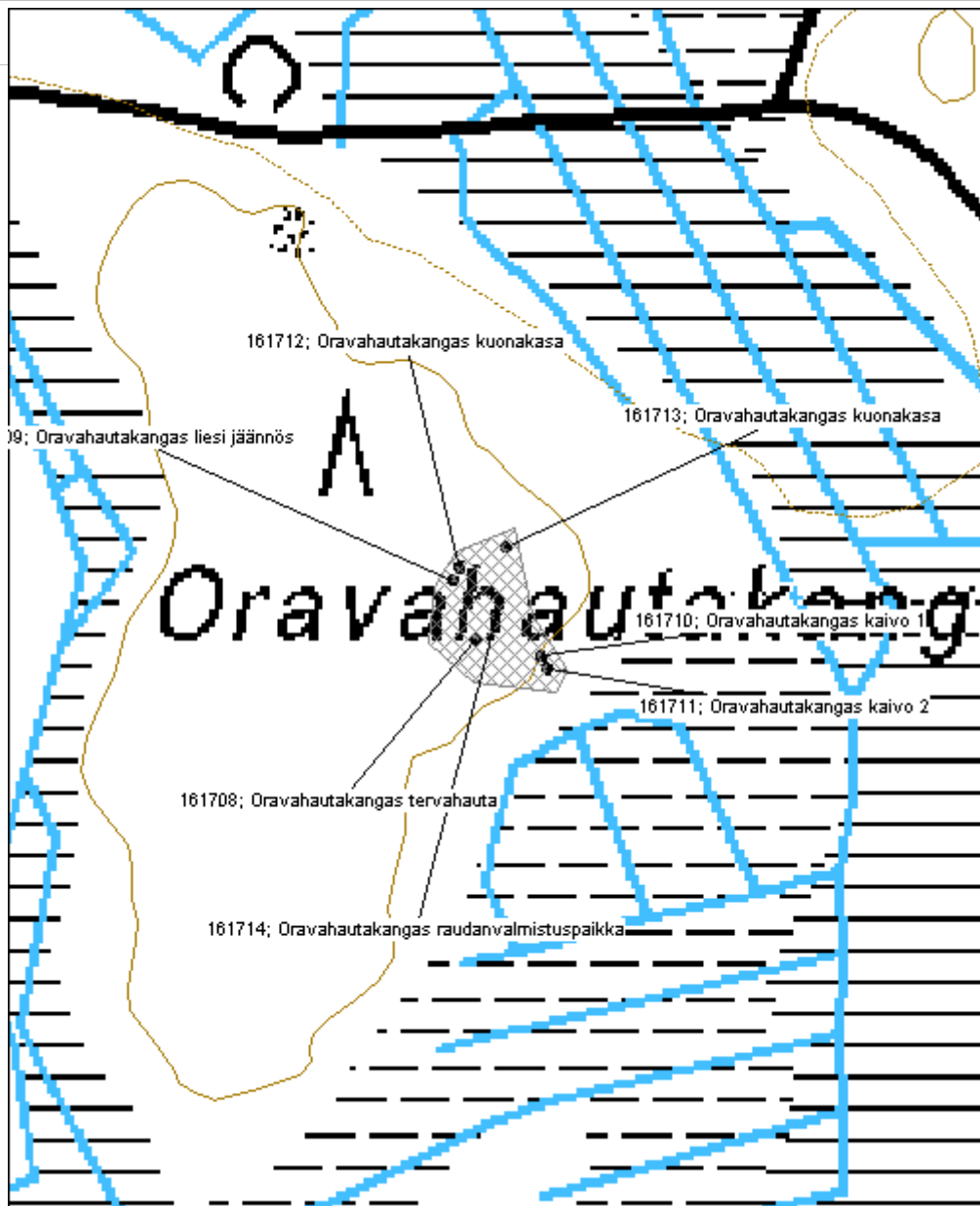


<b>Arvotus:</b>	3 Esitys mj-luokka II	<b>Olotila:</b>	2 Ei käytössä
<b>Selitys:</b>		<b>Kohteen suojelu:</b>	2 Muinaisjäännösrekisteri II
		<b>Selitys:</b>	

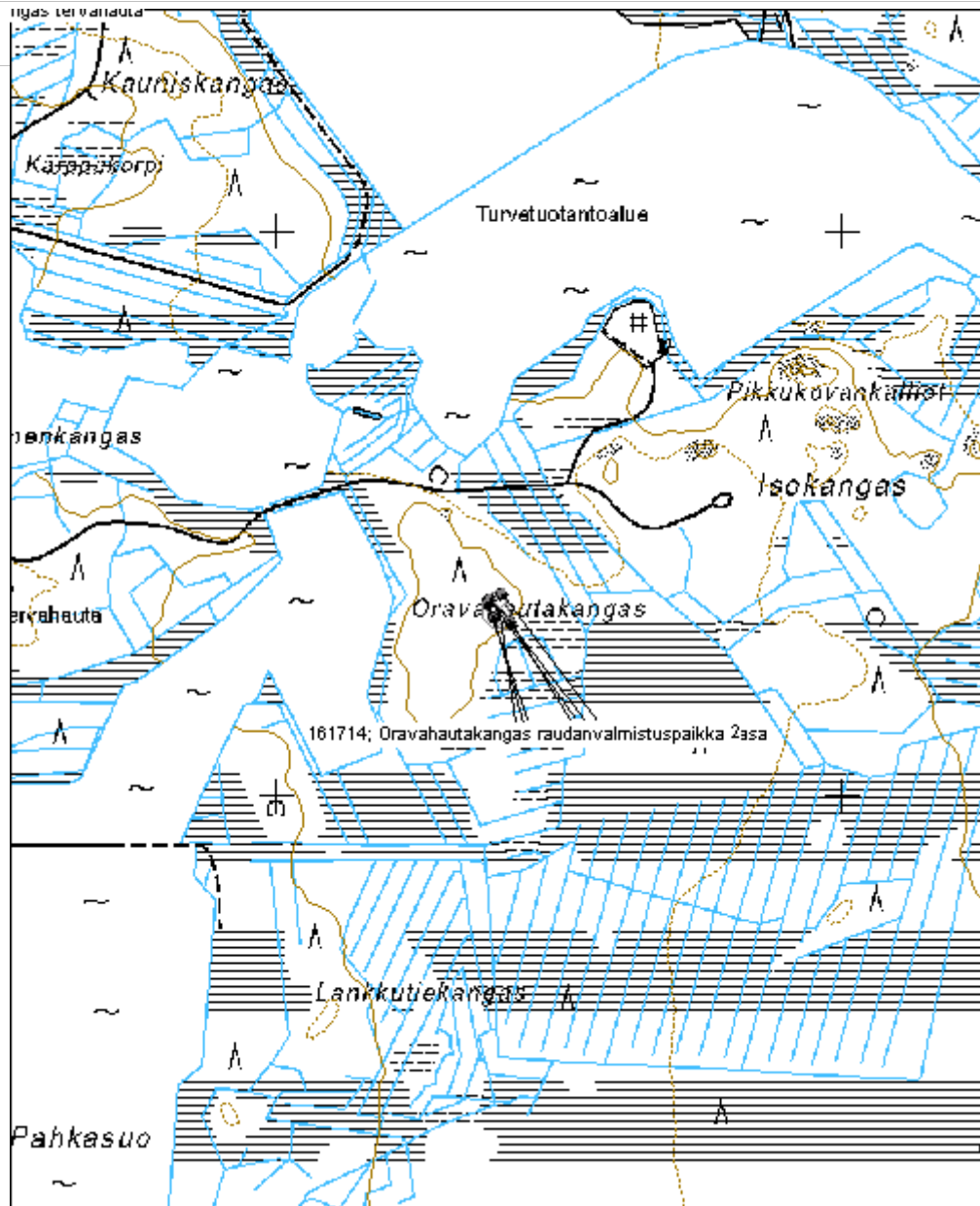
<b>Ympäristön suojelu:</b>	0 Ei määritelty
<b>Selitys:</b>	



<b>Kohdetyyppi:</b>	9 Valmistuspaikat/työpaikat	<b>Copyright:</b>	© <i>Metsähallitus 2008</i> © <i>Maanmittauslaitos 1/MML/08</i>
<b>Koordinaatit:</b>	X 6991330, Y 3368391, Z 190	<b>Mittakaava:</b>	1:2500



<b>Kohdetyyppi:</b>	9 Valmistuspaikat/työpaikat	Copyright:	© Metsähallitus 2008 © Maanmittauslaitos 1/MML/08
<b>Koordinaatit:</b>	X 6991330, Y 3368391, Z 190	Mittakaava:	1:10000



**Kolkunmäki vuosilukukaiverrus**

MH-tunnus: 161661

<b>Kohdetyyppi:</b>	11 Taide/muistomerkit	<b>Haltija:</b>	121 Metsätalous Länsi-Suomi
<b>Ajoitus:</b>	7118 Historiallinen aika	<b>Ylläpitäjä:</b>	121 Metsätalous Länsi-Suomi
<b>Rakentamisvuosi:</b>		<b>Kunta:</b>	601 Pihtipudas
<b>Lukumäärä:</b>	1		

<b>Koordinaattiselitys:</b>		<b>Geometria tuotettu:</b>	4 Gps-mittaus, korjaamaton
<b>Koordinaatit:</b>	X 7023476, Y 3448948, Z 173	<b>Löydöt:</b>	

**Taustatiedot**

Kohde tarkastettiin inventoinnissa 9.7.2013 ja se on merkitty Muinaisjäännösrekisteriin.

**Ympäristön kuvaus**

Kohde sijaitsee moreenikankaan halki kulkevalla vanhalla tiellä tai kärrypolulla. Paikalla on kalliopaljastumia joista yhdessä kaiverrus sijaitsee.

**Kohteen kuvaus**

Kohde käsittää luvun 1822 kaiverrettuna kallioon tien keskelle. Kakkoset on kaiverrettu peilikuvina.

**Kohteen rajaus**

Kohde rajautuu pistemäisesti tien kohdalla olevaan kallioon.

**Tulkinta**

Kyseessä on vanha kaiverrus, mahdollisesti tien tekemiseen liittyvä.

**Lisätietoja**

Kohde on inventoitu 2005 (Miikka Kumpulainen, Keski-Suomen museo).

**Toimenpiteet****Tarkastukset**

Tila: 3 Toteutettu Laji: 6 Suojeluarvojen tarkastus Tarkastusvuosi: 2013  
Tarkastuspvm: 9.7.2013 Tarkastaja: V. Laurila  
Kuvaus: KMO kulttuuriperintöinventointi 2013

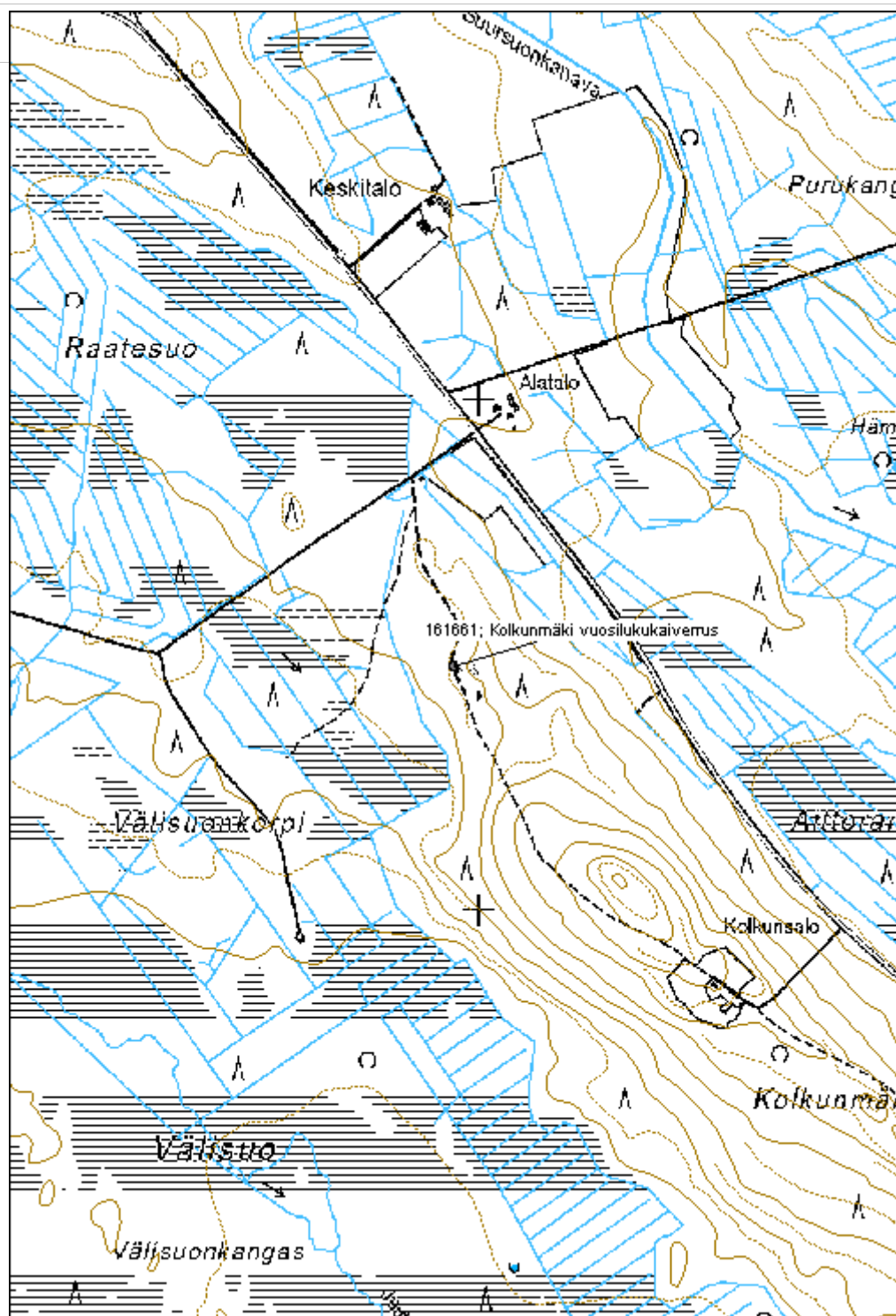
<b>Viranomaisrekisterinro:</b>		<b>Kunto:</b>	1 Hyvä
<b>Arvotus:</b>	3 Esitys mj-luokka II	<b>Olotila:</b>	2 Ei käytössä
<b>Selitys:</b>		<b>Kohteen suojele:</b>	2 Muinaisjäännösrekisteri II
		<b>Selitys:</b>	

<b>Ympäristön</b>	0 Ei määritelty
-------------------	-----------------

<b>suojelu:</b>	
<b>Selitys:</b>	



<b>Kohdetyyppi:</b>	11 Taide/muistomerkit	Copyright:	© Metsähallitus 2008 © Maanmittauslaitos 1/MML/08
<b>Koordinaatit:</b>	X 7023476, Y 3448948, Z 173	Mittakaava:	1:10000



**Palolampi rakennus jäännös**

MH-tunnus: 159542

<b>Kohdetyyppi:</b>	9 Valmistuspaikat/työpaikat	<b>Haltija:</b>	121 Metsätalous Länsi-Suomi
<b>Ajoitus:</b>	7118 Historiallinen aika	<b>Ylläpitäjä:</b>	121 Metsätalous Länsi-Suomi
<b>Rakentamisvuosi:</b>		<b>Kunta:</b>	265 Kivijärvi
<b>Lukumäärä:</b>	1		

<b>Koordinaattiselitys:</b>		<b>Geometria tuotettu:</b>	4 Gps-mittaus, korjaamaton
<b>Koordinaatit:</b>	X 7011245, Y 3392659, Z 182	<b>Löydöt:</b>	

**Taustatiedot**

Kohde oli Metsähallituksen henkilökunnan tiedossa ja se tarkastettiin 5.6.2013.

**Ympäristön kuvaus**

Kohde sijaitsee kivisellä moreenikankaalla. Metsä on noin 20-vuotiasta mäntymetsää.

**Kohteen kuvaus**

Kohde käsittää noin 3,5m x 5m kokoisen savupirtin jäänteiden. Eteläseinällä on noin 1,5m x 1,5m x 1m kokoinen osittain hajonnut mutta selkeä kiuas. Seinistä on jäljellä nurkkakiviä, tasattua rakenteen pohjaa ja hieman pitkälle lahonneita hirsien jäänteitä.

**Kohteen rajaus**

Kohde rajautuu pistemäisesti näkyvien rakenteiden yhteyteen.

**Tulkinta**

Kyseessä on vanha savupirtti, ehkä niittypirtti tai vastaava väliaikaisasumus. Iältään kohde vaikuttaa yli 100 vuotta vanhalta.

**Lisätietoja****Toimenpiteet****Tarkastukset**

Tila: 3 Toteutettu Laji: 6 Suojeluarvojen tarkastus Tarkastusvuosi: 2013  
Tarkastuspvm: 5.6.2013 Tarkastaja: V. Laurila  
Kuvaus: KMO kulttuuriperintöinventointi 2013

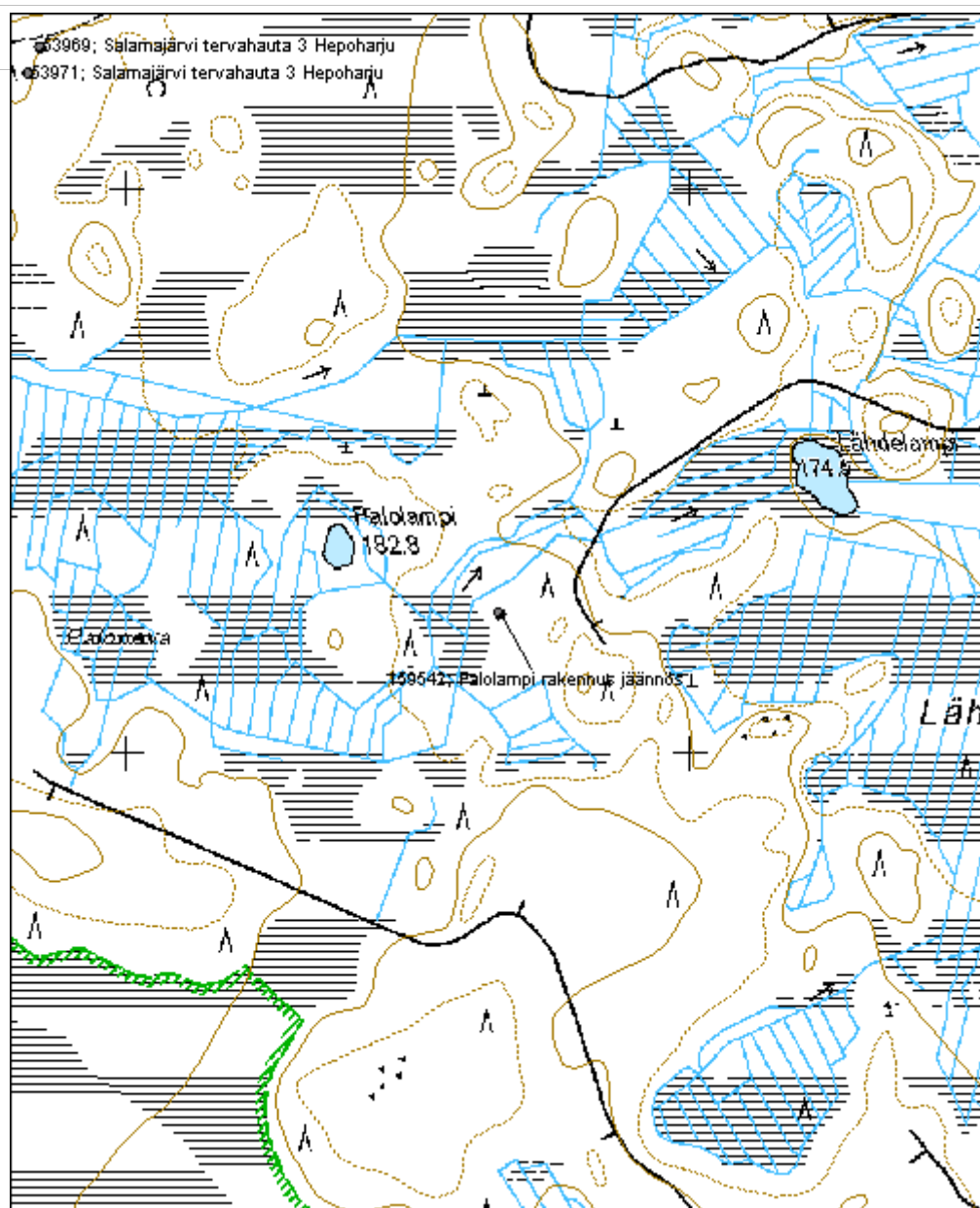
<b>Viranomaisrekisterinro:</b>		<b>Kunto:</b>	2 Keskinertainen
<b>Arvotus:</b>	3 Esitys mj-luokka II	<b>Olotila:</b>	2 Ei käytössä
<b>Selitys:</b>		<b>Kohteen suojele:</b>	2 Muinaisjäännösrekisteri II
		<b>Selitys:</b>	

<b>Ympäristön suojelu:</b>	0 Ei määritelty
<b>Selitys:</b>	





<b>Kohdetyyppi:</b>	9 Valmistuspaikat/työpaikat	Copyright:	© Metsähallitus 2008 © Maanmittauslaitos 1/MML/08
<b>Koordinaatit:</b>	X 7011245, Y 3392659, Z 182	Mittakaava:	1:10000



**Perikangas kellari jäännös**

MH-tunnus: 161228

<b>Kohdetyyppi:</b>	9 Valmistuspaikat/työpaikat	<b>Haltija:</b>	121 Metsätalous Länsi-Suomi
<b>Ajoitus:</b>	7118 Historiallinen aika	<b>Ylläpitäjä:</b>	121 Metsätalous Länsi-Suomi
<b>Rakentamivuosi:</b>		<b>Kunta:</b>	226 Karstula
<b>Lukumäärä:</b>	1		

<b>Koordinaattiselitys:</b>		<b>Geometria tuotettu:</b>	4 Gps-mittaus, korjaamaton
<b>Koordinaatit:</b>	X 6984154, Y 3367192, Z 195	<b>Löydöt:</b>	

**Taustatiedot**

Kohde löydettiin inventoinnissa 27.6.2013.

**Ympäristön kuvaus**

Kohde sijaitsee loivan moreenimäen pohjoislaidalla. Viereinen lakialue on vanhaa peltomaata ja sen reunoilla on muutamia harvoja kivikasoja.

**Kohteen kuvaus**

Kohde käsittää noin 3m x 2m kokoisen soikeahkon kellarikuopan, syvyydeltään noin 1,2m.

**Kohteen rajaus**

Kohde rajautuu pistemäisesti rakenteiden yhteyteen.

**Tulkinta**

Kyseessä on kaukopeltoon liittyvä säilytyskellari.

**Lisätietoja**

Paikalla on ollut kylän yhteinen kaukopelto siemenviljan saannin turvaamiseksi, mikäli muualla vie halla viljan.

**Toimenpiteet****Tarkastukset**

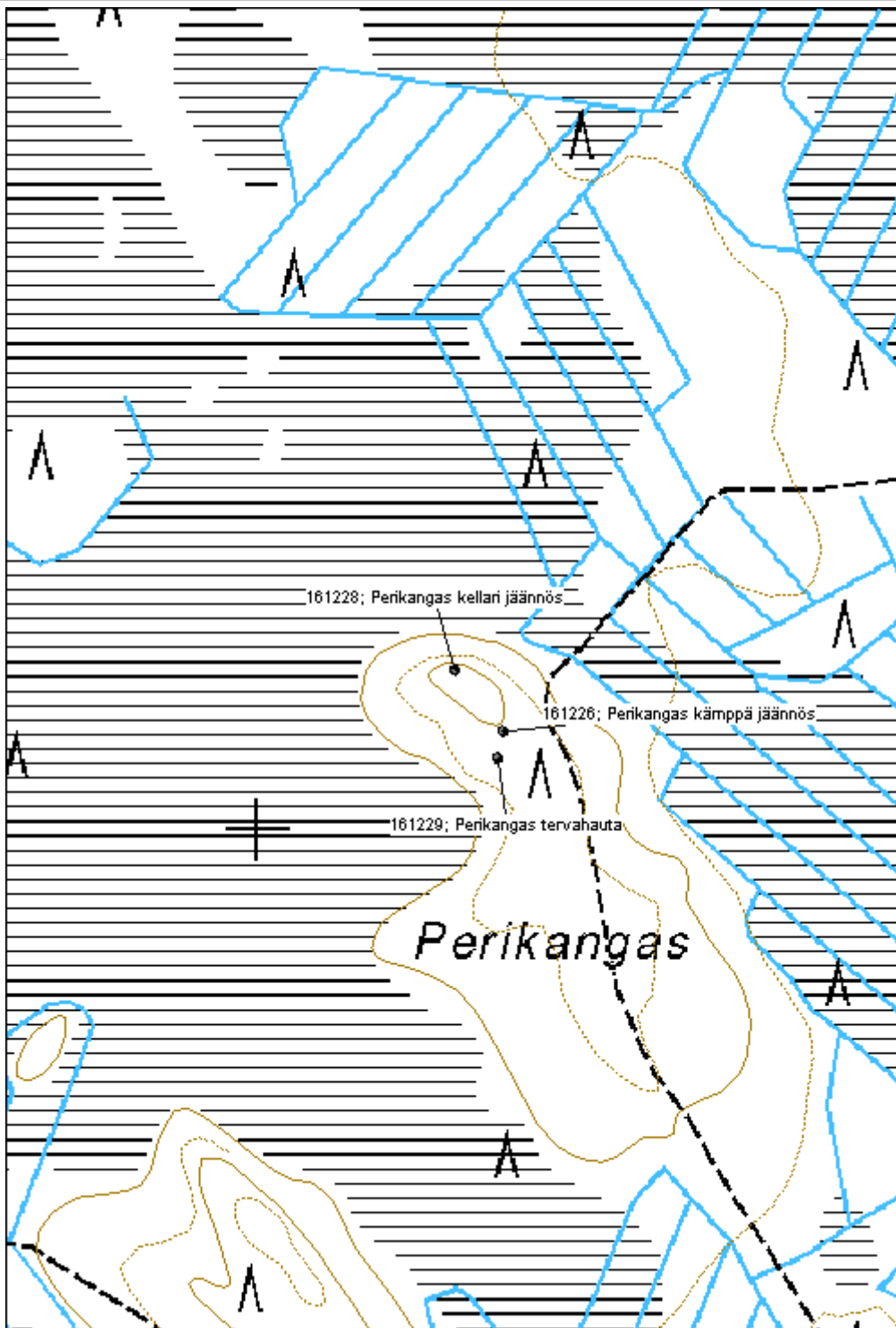
Tila: 3 Toteutettu Laji: 6 Suojeluarvojen tarkastus Tarkastusvuosi: 2013  
Tarkastuspvm: 27.6.2013 Tarkastaja: V. Laurila  
Kuvaus: KMO kulttuuriperintöinventointi 2013

<b>Viranomaisrekisterinro:</b>		<b>Kunto:</b>	2 Kesinkertainen
<b>Arvotus:</b>	8 Muu suojeluarvo	<b>Olotila:</b>	2 Ei käytössä
<b>Selitys:</b>		<b>Kohteen suojelu:</b>	9 Muu suojeluarvo
		<b>Selitys:</b>	

<b>Ympäristön suojelu:</b>	0 Ei määritelty
<b>Selitys:</b>	



<b>Kohdetyyppi:</b>	9 Valmistuspaikat/työpaikat	<b>Copyright:</b>	© Metsähallitus 2008 © Maanmittauslaitos 1/MML/08
<b>Koordinaatit:</b>	X 6984154, Y 3367192, Z 195	<b>Mittakaava:</b>	1:5000



<b>Kohdetyyppi:</b>	1 Asuinpaikat	<b>Haltija:</b>	121 Metsätalous Länsi-Suomi
<b>Ajoitus:</b>	7118 Historiallinen aika	<b>Ylläpitäjä:</b>	121 Metsätalous Länsi-Suomi
<b>Rakentamivuosi:</b>		<b>Kunta:</b>	759 SOINI
<b>Lukumäärä:</b>	10		

<b>Koordinaattiselitys:</b>		<b>Geometria tuotettu:</b>	4 Gps-mittaus, korjaamaton
<b>Koordinaatit:</b>	X 6961522, Y 3366050, Z 215	<b>Löydöt:</b>	

**Taustatiedot**

Kohde tarkastettiin inventoinnissa 25.6.2013 ja se löydettiin Metsähallituksen henkilökunnan haastattelun perusteella.

**Ympäristön kuvaus**

Kohde sijaitsee korkean moreenimäen päällä. Mäen laki on vedenkoskematon ja korkeudeltaan noin 210-215m korkeudella merenpinnasta. Metsä on noin 30-vuotiasta mäntymetsää. Maastoa on muokattu metsänhoitotöissä.

**Kohteen kuvaus**

Mäen laella on kymmenkunta raivausröykkiötä ja liesiröykkiö. Lisäksi mäen laen länsilaidalla on kiviaitaa.

Sammalen peittämä liesiröykkiö on mitoiltaan noin 1,5m x 1m x 0,3m. Röykkiö koostuu huomattavasti pienemmistä kivistä kuin alueella olevat raivausröykkiöt. Kohde vaikuttaa savupirttimäiseltä rakenteelta.

Raivausröykkiöt ovat noin 1,5m halkaisijaltaan olevia matalahkoja röykkiöitä. Niiden ympärillä on ilmeisesti ollut mäen laella sijaitseva pelto. Kiviaita taas on noin 30m pitkä noin 0,7m korkea ja leveä selkeästi kylmämuurattu rakenne.

**Kohteen rajaus**

Kohde rajautuu aluemaisesti noin 50m x 60 kokoiselle alueelle mäen laelle. Lisäksi kokonaisuuteen kuuluva kiviaita sijaitsee yksinään noin 30m päässä aluerajauksen länsipuolella.

**Tulkinta**

Kyseessä on vanha tila. Rakenteiden perusteella kohde on peräisin ainakin 1800-luvulta ja se on luultavimmin hylätty yli 100 vuotta sitten.

**Lisätietoja****Toimenpiteet****Tarkastukset**

Tila: 3 Toteutettu

Laji: 6 Suojeluarvojen tarkastus

Tarkastusvuosi: 2013

Tarkastuspvm: 24.6.2013 Tarkastaja: V. Laurila  
Kuvaus: KMO kulttuuriperintöinventointi 2013

**Viranomais-  
rekisterinro:**

**Kunto:** 2 Keskinertainen

**Arvotus:** 3 Esitys mj-luokka II

**Olotila:** 2 Ei käytössä

**Kohteen  
suojelu:** 2 Muinaisjäännösrekisteri II

**Selitys:**

**Selitys:**

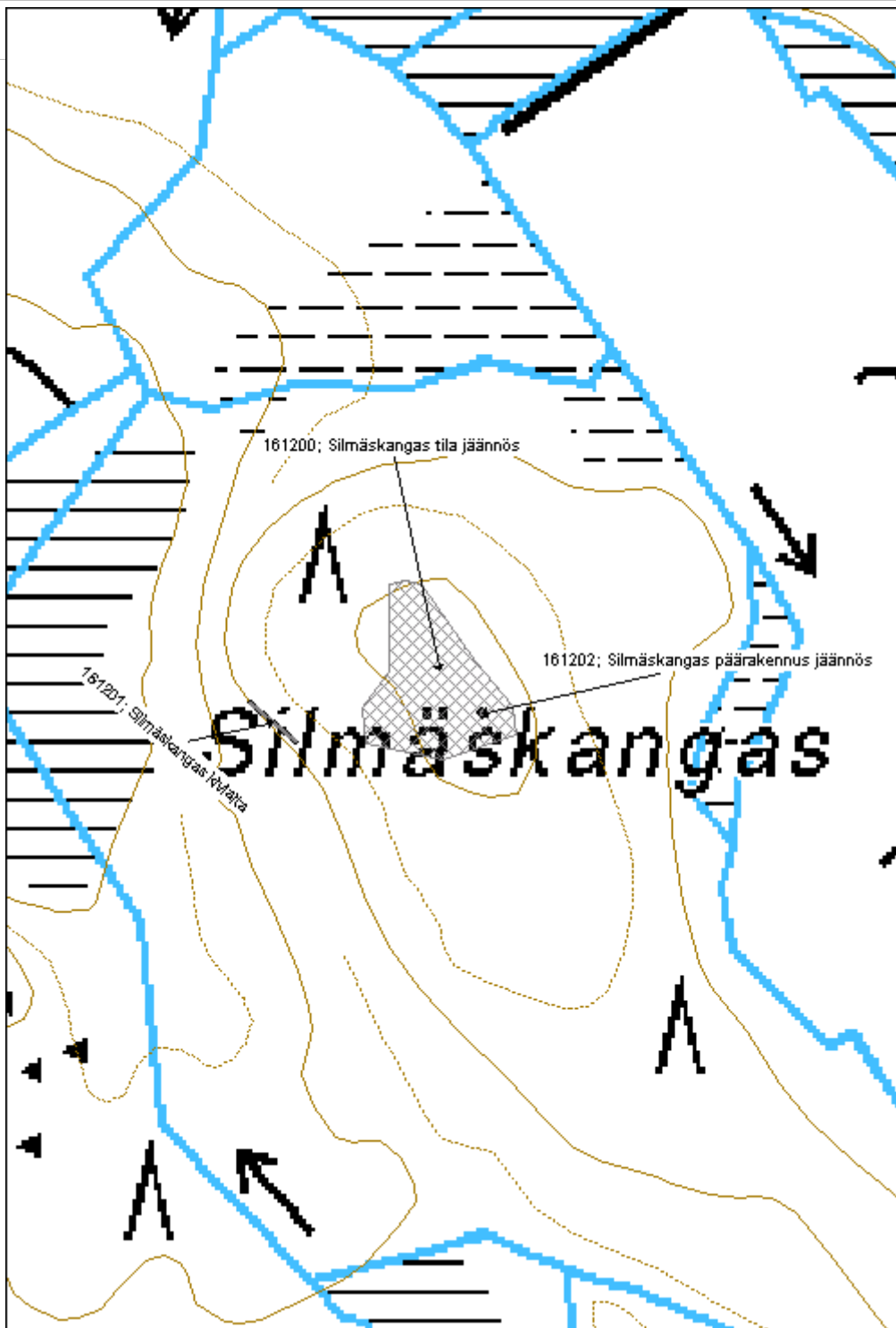
**Ympäristön  
suojelu:**

0 Ei määritelty

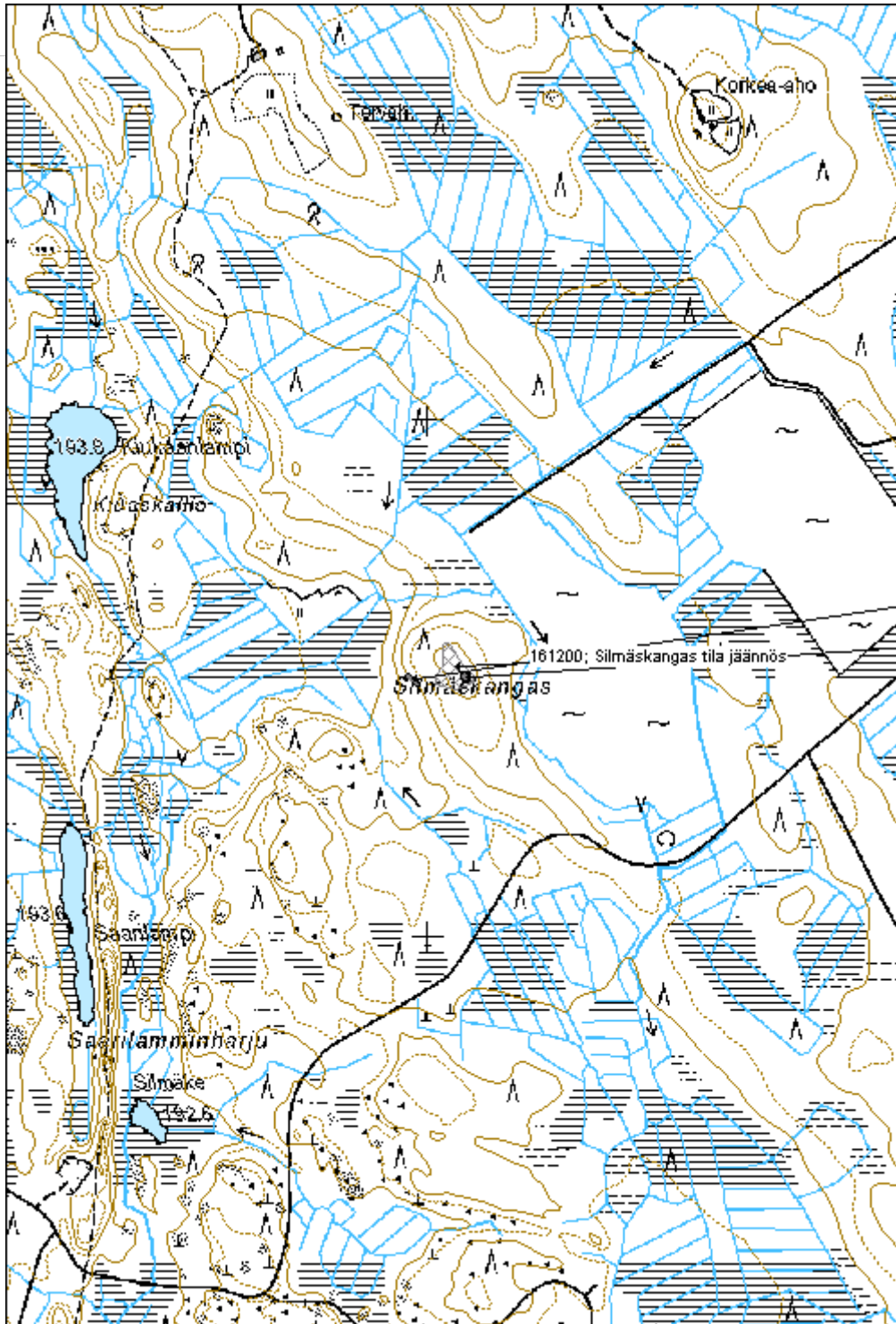
**Selitys:**



<b>Kohdetyyppi:</b>	1 Asuinpaikat	<b>Copyright:</b>	© Metsähallitus 2008 © Maanmittauslaitos 1/MML/08
<b>Koordinaatit:</b>	X 6961522, Y 3366050, Z 215	<b>Mittakaava:</b>	1:2500



<b>Kohdetyyppi:</b>	1 Asuinpaikat	<b>Copyright:</b>	© Metsähallitus 2008 © Maanmittauslaitos 1/MML/08
<b>Koordinaatit:</b>	X 6961522, Y 3366050, Z 215	<b>Mittakaava:</b>	1:10000





**Autiokangas asuintila jäännös**

MH-tunnus: 161667

<b>Kohdetyyppi:</b>	1 Asuinpaikat	<b>Haltija:</b>	121 Metsätalous Länsi-Suomi
<b>Ajoitus:</b>	7118 Historiallinen aika	<b>Ylläpitäjä:</b>	121 Metsätalous Länsi-Suomi
<b>Rakentamivuosi:</b>		<b>Kunta:</b>	239 Keitele
<b>Lukumäärä:</b>	3		

<b>Koordinaattiselitys:</b>		<b>Geometria tuotettu:</b>	4 Gps-mittaus, korjaamaton
<b>Koordinaatit:</b>	X 7031013, Y 3459197, Z 155	<b>Löydöt:</b>	

**Taustatiedot**

Kohde tarkastettiin inventoinnissa 9.7.2013 ja se havaittiin SutiGIS -tietojärjestelmästä.

**Ympäristön kuvaus**

Kohde sijaitsee itään viettävällä moreenirinteellä. Metsä on noin 90-vuotiasta kuusimetsää. Alueen halki menee metsäautotie.

**Kohteen kuvaus**

Kohde käsittää vanhan tilan jäänteet. Jäljellä on savupirtin ja kahden kellarin jäänteet, sekä noin 100 raivausröykkiötä tai kiviaitaa.

Päärakennuksesta on jäljellä noin 6m x 6m kokoinen pohja. Rakennuksessa on luonnonkivistä ladottu noin 1m leveä kivijalka. Rakenteen sisäosa on kaivettu maanpinnan alapuolelle. Länsikulmassa on noin 2,3m x 2,3m x 0,7m kokoinen luonnonkivistä ladottu liesi. Kellarit ovat noin 3,5m x 2m x 0,5m sekä 2,5m x 1,5m x 0,5m kokoisia kuoppia alueen luoteisosassa.

Röykkiöt ovat pääosin noin 2m halkaisijaltaan olevia noin 0,5m kokoisia kivistä röykkiöitä. Paikoitellen röykkiöt ovat myös pitkänmallisia. Paikalla on myös näyttävää ladottua sekä myös löyhempää kiviaitaa, etenkin alueen reunoilla.

**Kohteen rajaus**

Kohde rajautuu noin 130m x 130m kokoiselle alueelle tien ympärille. Aluetta halkovan tien luoteispuolella sijaitsee noin kolmasosa kokonaisalueesta, mukaanlukien päärakennus ja kellarit.

**Tulkinta**

Kyseessä on vanha tila, rakenteista päätellen luultavasti 1800-luvulla hylätty.

**Lisätietoja****Toimenpiteet****Tarkastukset**

Tila: 3 Toteutettu

Laji: 6 Suojeluarvojen tarkastus

Tarkastusvuosi: 2013

Tarkastuspvm: 9.7.2013 Tarkastaja: V. Laurila  
Kuvaus: KMO kulttuuriperintöinevntointi 2013

**Viranomais-  
rekisterinro:**

**Kunto:** 2 Keskinertainen

**Arvotus:** 3 Esitys mj-luokka II

**Olotila:** 2 Ei käytössä

**Kohteen  
suojelu:** 2 Muinaisjäännösrekisteri II

**Selitys:**

**Selitys:**

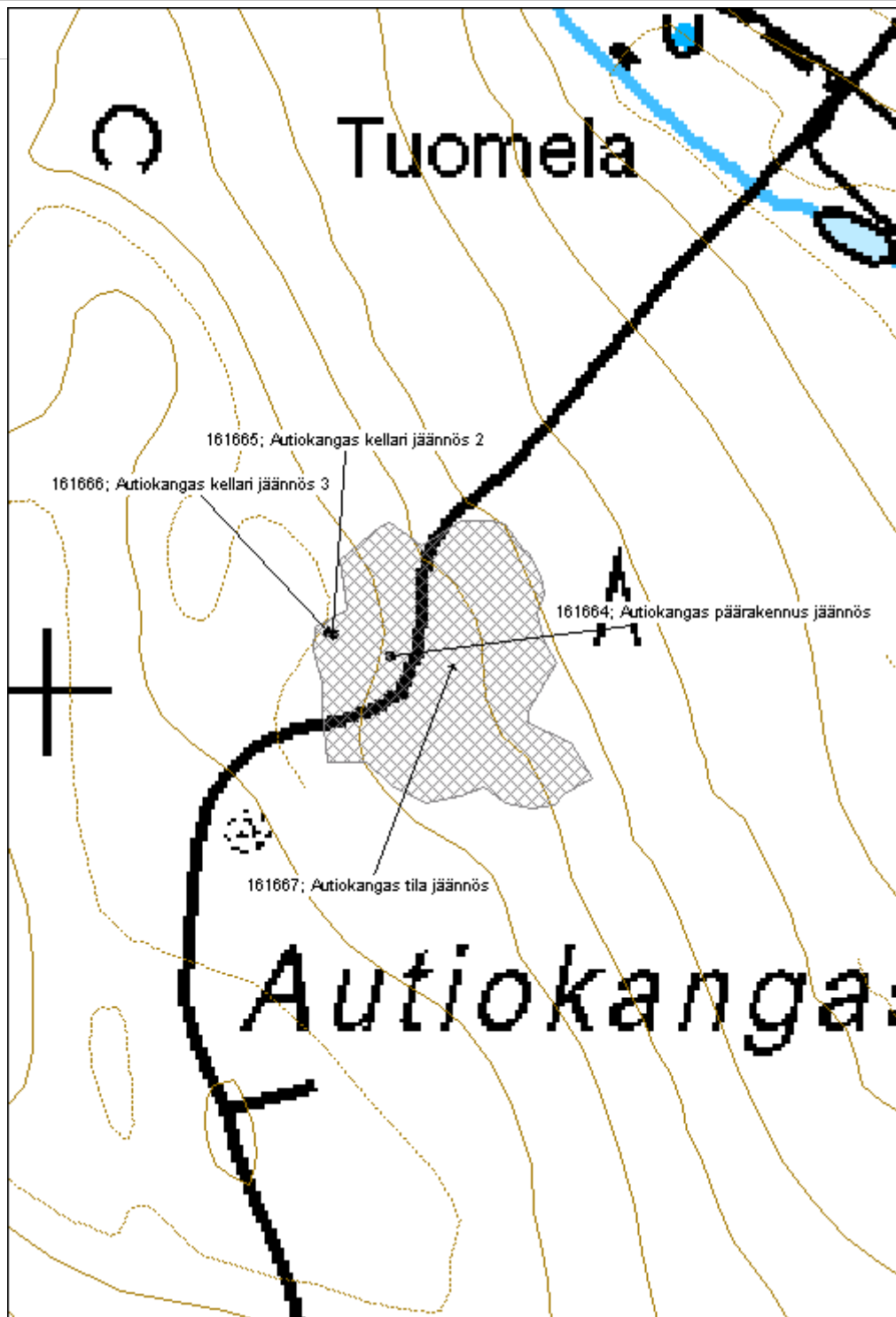
**Ympäristön  
suojelu:**

0 Ei määritelty

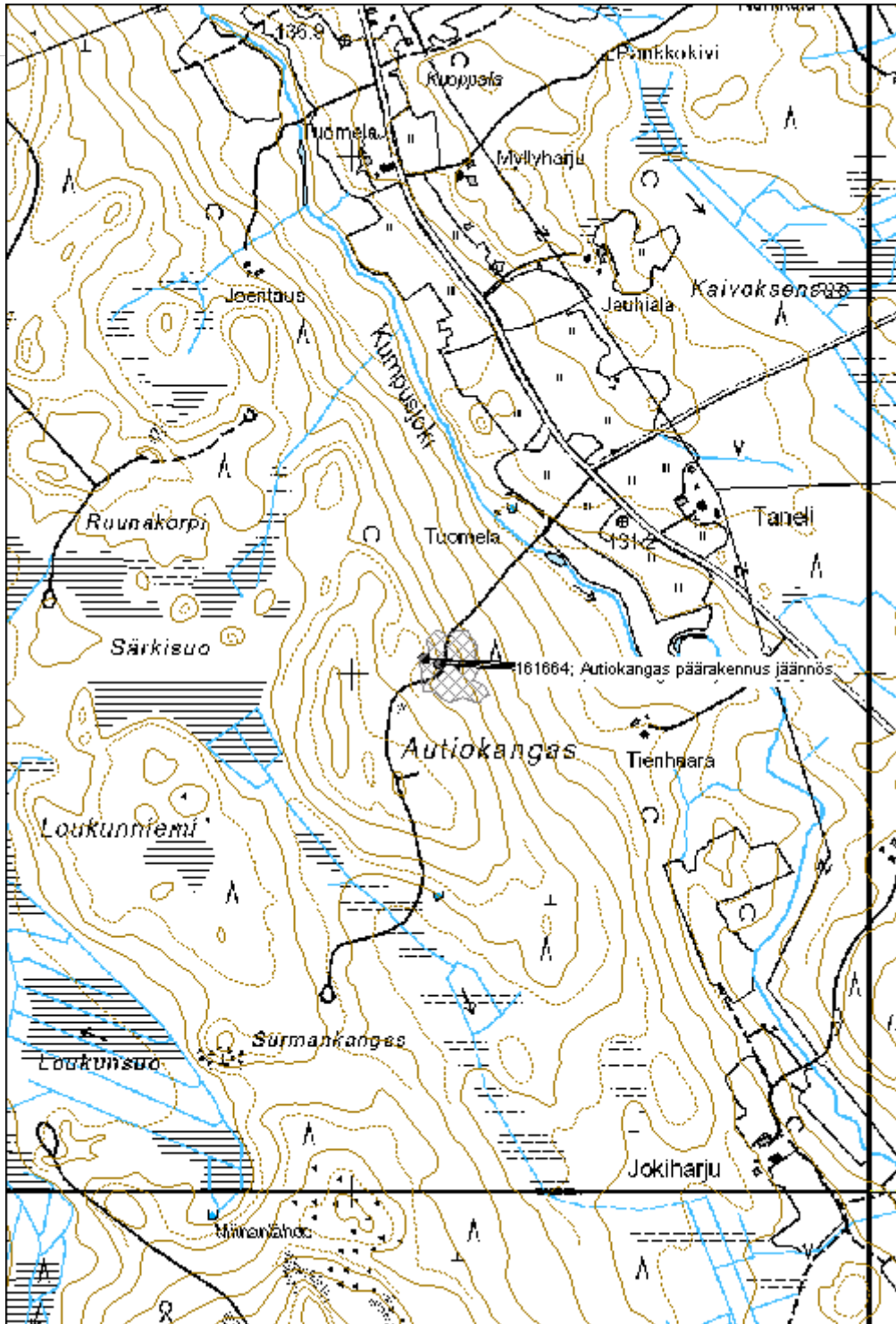
**Selitys:**



<b>Kohdetyyppi:</b>	1 Asuinpaikat	Copyright:	© Metsähallitus 2008 © Maanmittauslaitos 1/MML/08
<b>Koordinaatit:</b>	X 7031013, Y 3459197, Z 155	Mittakaava:	1:2500



<b>Kohdetyyppi:</b>	1 Asuinpaikat	<b>Copyright:</b>	© Metsähallitus 2008 © Maanmittauslaitos 1/MML/08
<b>Koordinaatit:</b>	X 7031013, Y 3459197, Z 155	<b>Mittakaava:</b>	1:10000



## 5.21 Rajamerkit

<b>Virkalampi rajamerkki</b>	<b>MH-tunnus: 156270</b>
------------------------------	--------------------------

<b>Kohdetyyppi:</b>	17 Kivi- ja maarakenteet	<b>Haltija:</b>	121 Metsätalous Länsi-Suomi
<b>Ajoitus:</b>	7118 Historiallinen aika	<b>Ylläpitäjä:</b>	121 Metsätalous Länsi-Suomi
<b>Rakentamisvuosi:</b>		<b>Kunta:</b>	931 Viitasaari
<b>Lukumäärä:</b>	1		

<b>Koordinaattiselitys:</b>		<b>Geometria tuotettu:</b>	4 Gps-mittaus, korjaamaton
<b>Koordinaatit:</b>	X 6981154, Y 3448371, Z 108	<b>Löydöt:</b>	

### *Taustatiedot*

Kohde tarkastettiin KMO-inventoinnissa 13.6.2013. [Aikaisemmin kohteen on tarkistanut M. Kumpulainen vuonna 2005.]

### *Ympäristön kuvaus*

[Virkalammen rannasta noin 50 metrin päässä.]

Kohde sijaitsee moreenirinteellä tien ja Virkalammen välissä. Metsä on vanhaa mäntymetsää.

### *Kohteen kuvaus*

[3 m<sup>3</sup> kokoinen maakivi, johon on hakattu tekstit "36" ja "34". Rajamerkki liittyyne isojakoon.]

Kohde käsittää maakiven yhteyteen tehdyn kiviröykkiön. Mitoiltaan rakenne on noin 1,5m x 2m, korkeudeltaan noin 0,5m. Kallellaan olevassa silmäkivessä on havaittavissa hakkaus "36"

### *Kohteen rajaus*

Kohde rajautuu pistemäisesti rakenteen yhteyteen.

### *Tulkinta*

Kyseessä on luultavasti isojakoon liittyvä rajamerkki.

### *Lisätietoja*

### *Toimenpiteet*

### *Tarkastukset*

Tila: 3 Toteutettu      Laji: 6 Suojeluarvojen tarkastus      Tarkastusvuosi: 2013  
Tarkastuspvm: 18.6.2013      Tarkastaja: V. Laurila  
Kuvaus: KMO kulttuuriperintöinventointi 2013

Tila: 3 Toteutettu      Laji: 6 Suojeluarvojen tarkastus      Tarkastusvuosi: 2005  
Tarkastuspvm: 31.12.2005      Tarkastaja: M. Kumpulainen

Kuvaus:

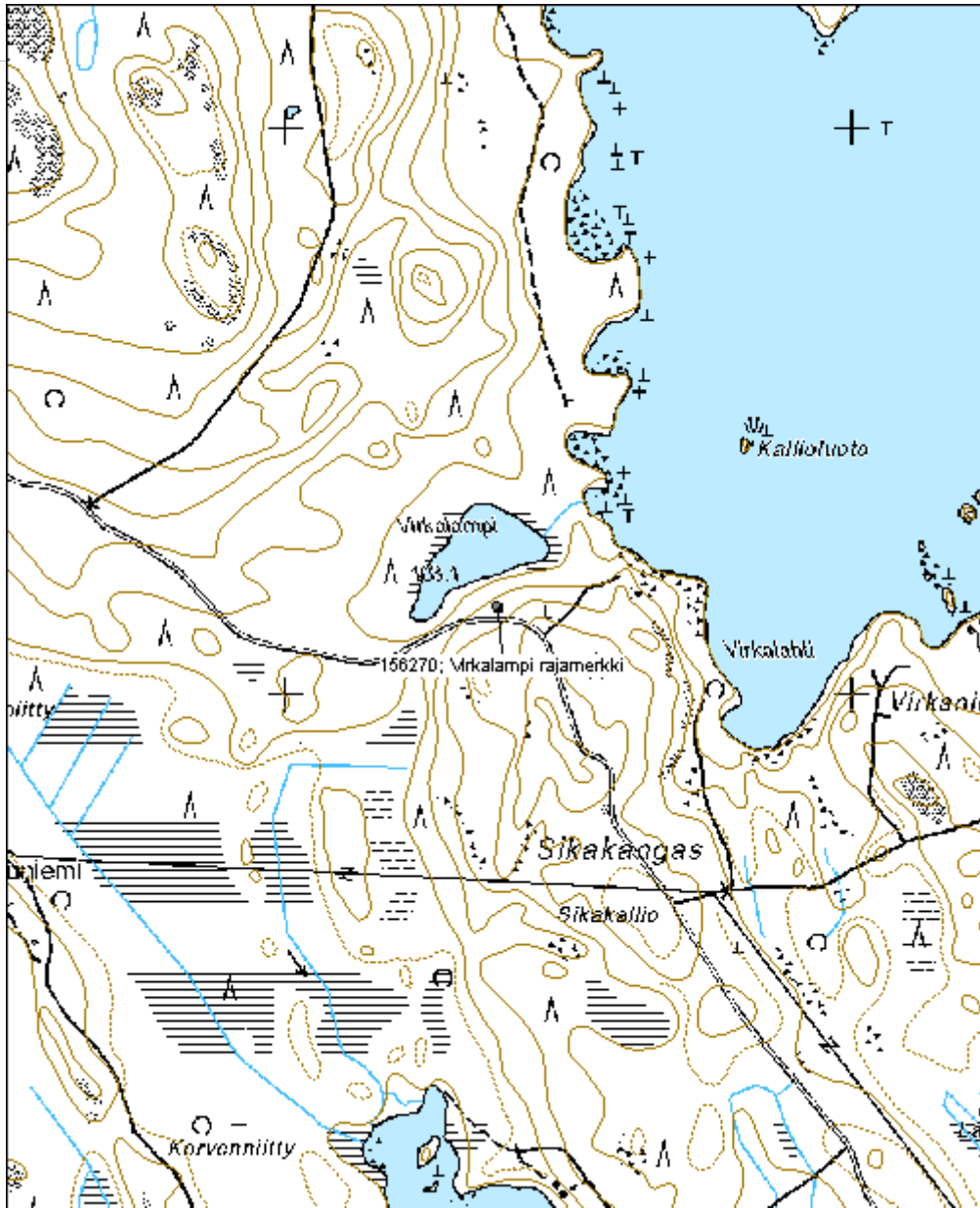
<b>Viranomais- rekisterinro:</b>	1000004820	<b>Kunto:</b>	2 Keskinertainen
<b>Arvotus:</b>	3 Esitys mj-luokka II	<b>Olotila:</b>	2 Ei käytössä
<b>Selitys:</b>		<b>Kohteen suojelu:</b>	2 Muinaisjäännösrekisteri II
		<b>Selitys:</b>	

<b>Ympäristön suojelu:</b>	0 Ei määritelty
--------------------------------	-----------------

**Selitys:**



<b>Kohdetyyppi:</b>	17 Kivi- ja maarakenteet	<b>Copyright:</b>	© Metsähallitus 2008 © Maanmittauslaitos 1/MML/08
<b>Koordinaatit:</b>	X 6981154, Y 3448371, Z 108	<b>Mittakaava:</b>	1:10000



**Niininniemi rajamerkki**

MH-tunnus: 161003

<b>Kohdetyyppi:</b>	17 Kivi- ja maarakenteet	<b>Haltija:</b>	121 Metsätalous Länsi-Suomi
<b>Ajoitus:</b>	7118 Historiallinen aika	<b>Ylläpitäjä:</b>	121 Metsätalous Länsi-Suomi
<b>Rakentamivuosi:</b>		<b>Kunta:</b>	931 Viitasaari
<b>Lukumäärä:</b>	2		

<b>Koordinaattiselitys:</b>		<b>Geometria tuotettu:</b>	4 Gps-mittaus, korjaamaton
<b>Koordinaatit:</b>	X 6978311, Y 3450549	<b>Löydöt:</b>	

**Taustatiedot**

Kohde löydettiin inventoinnissa 18.6.2013.

**Ympäristön kuvaus**

Kohde sijaitsee loivalla moreenirinteellä tien vieressä. Metsä on noin 100-vuotiasta mäntymetsää.

**Kohteen kuvaus**

Kohde käsittää yhden rajaröykkiön sekä yhden viisarikiven parikymmentä metriä röykkiöstä luoteeseen. Rajaröykkiö on neliömäinen, mitoiltaan noin 3m x 3m, korkeudeltaan noin 0,5m. Keskellä olevassa silmäkivessä on kaiverrus "37". Viisarikivi koostuu noin 40cm korkeasta pystykivistä rajalinjalla.

**Kohteen rajaus**

Kohde rajautuu parikymmentä metriä pitkäksi alueeksi tien vierelle, röykkiön ja viisarikiven ympärille.

**Tulkinta**

Kyseessä on luultavasti isojakoon liittyvä rajamerkki.

**Lisätietoja****Toimenpiteet****Tarkastukset**

Tila: 3 Toteutettu Laji: 6 Suojeluarvojen tarkastus Tarkastusvuosi: 2013  
Tarkastuspvm: 18.6.2013 Tarkastaja: V. Laurila  
Kuvaus: KMO kulttuuriperintöinventointi 2013

<b>Viranomaisrekisterinro:</b>		<b>Kunto:</b>	2 Kesinkertainen
<b>Arvotus:</b>	3 Esitys mj-luokka II	<b>Olotila:</b>	2 Ei käytössä
<b>Selitys:</b>		<b>Kohteen suojele:</b>	2 Muinaisjäännösrekisteri II
		<b>Selitys:</b>	

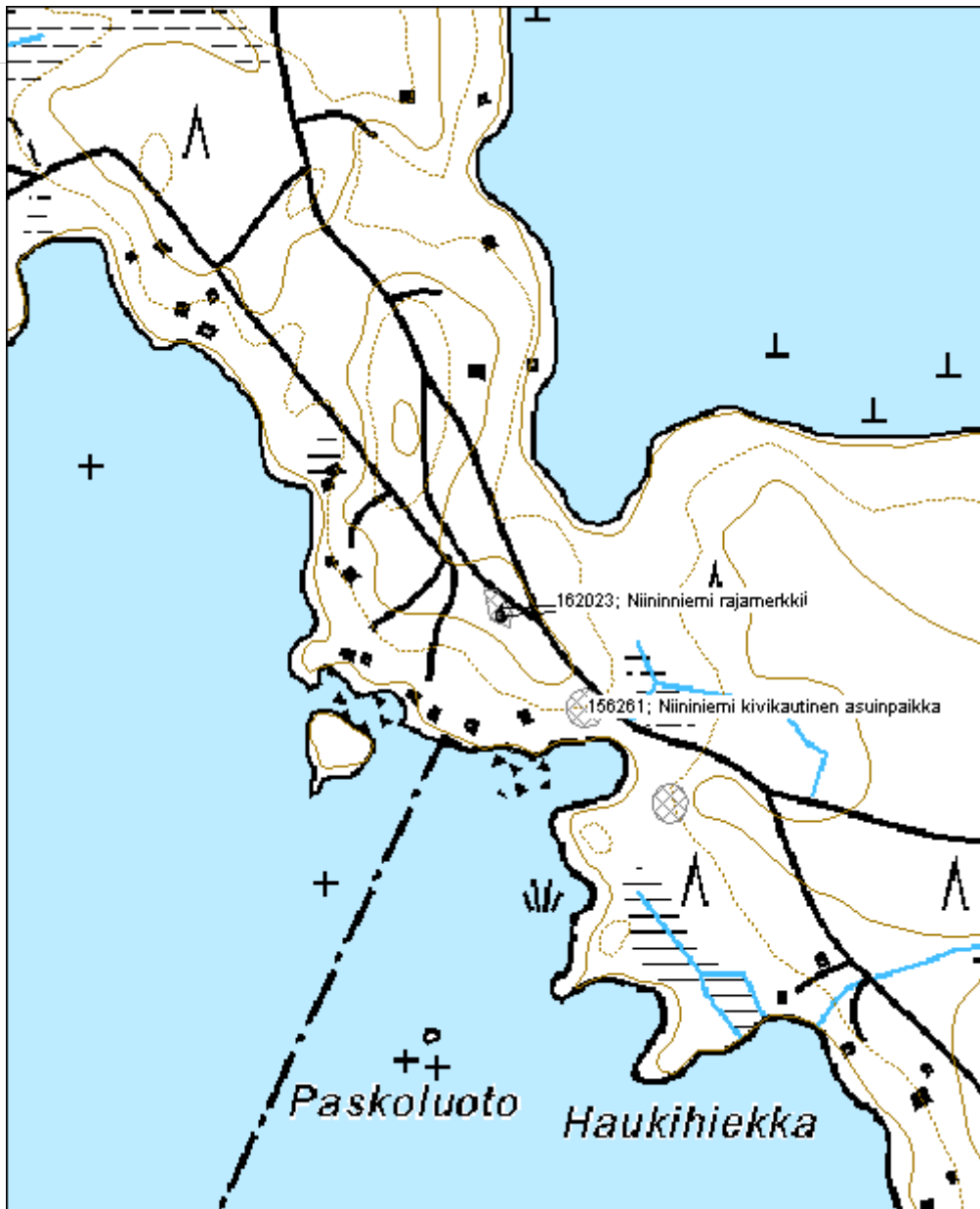
<b>Ympäristön</b>	0 Ei määritelty
-------------------	-----------------



<b>suojelu:</b>	
<b>Selitys:</b>	



<b>Kohdetyyppi:</b>	17 Kivi- ja maarakenteet	Copyright:	© Metsähallitus 2008 © Maanmittauslaitos 1/MML/08
<b>Koordinaatit:</b>	X 6978311, Y 3450549	Mittakaava:	1:5000



**Luotonen rajamerkki**

MH-tunnus: 161050

<b>Kohdetyyppi:</b>	17 Kivi- ja maarakenteet	<b>Haltija:</b>	121 Metsätalous Länsi-Suomi
<b>Ajoitus:</b>	7118 Historiallinen aika	<b>Ylläpitäjä:</b>	121 Metsätalous Länsi-Suomi
<b>Rakentamisvuosi:</b>		<b>Kunta:</b>	931 Viitasaari
<b>Lukumäärä:</b>	1		

<b>Koordinaattiselitys:</b>		<b>Geometria tuotettu:</b>	4 Gps-mittaus, korjaamaton
<b>Koordinaatit:</b>	X 7019230, Y 3417712, Z 178	<b>Löydöt:</b>	

**Taustatiedot**

Kohde tarkastettiin inventoinnissa 18.6.2013 ja se löydettiin Metsähallituksen henkilökunnan tietojen perusteella.

**Ympäristön kuvaus**

Kohde sijaitsee moreenirinteellä nuoressa taimikossa. Kohteen vierelle on jätetty kolme säätöpuumäntyä.

**Kohteen kuvaus**

Kohde käsittää yhden kivistä rakennetun rajamerkin. Mitoiltaan latomus on noin 1,5m x 1,5m, korkeudeltaan noin 0,5m. Muodoltaan rajamerkki on neliö, reunat on huolellisesti kylmämuurattu. Rakenne on ehjä ja suorakulmainen ja hyvin näyttävä. Latomuksen keskellä on silmäkivi jossa on kyljelleen kirjoitettuna numero "58".

**Kohteen rajaus**

Kohde rajautuu pistemäisesti rakenteiden yhteyteen.

**Tulkinta**

Kyseessä on vanha rajamerkki. Muodoltaan se muistuttaa isojaon aikaisia rajamerkkejä 1700- tai 1800-luvulta.

**Lisätietoja****Toimenpiteet****Tarkastukset**

Tila: 3 Toteutettu Laji: 6 Suojeluarvojen tarkastus Tarkastusvuosi: 2013  
Tarkastuspvm: 18.6.2013 Tarkastaja: V. Laurila  
Kuvaus: KMO kulttuuriperintöinventointi 2013

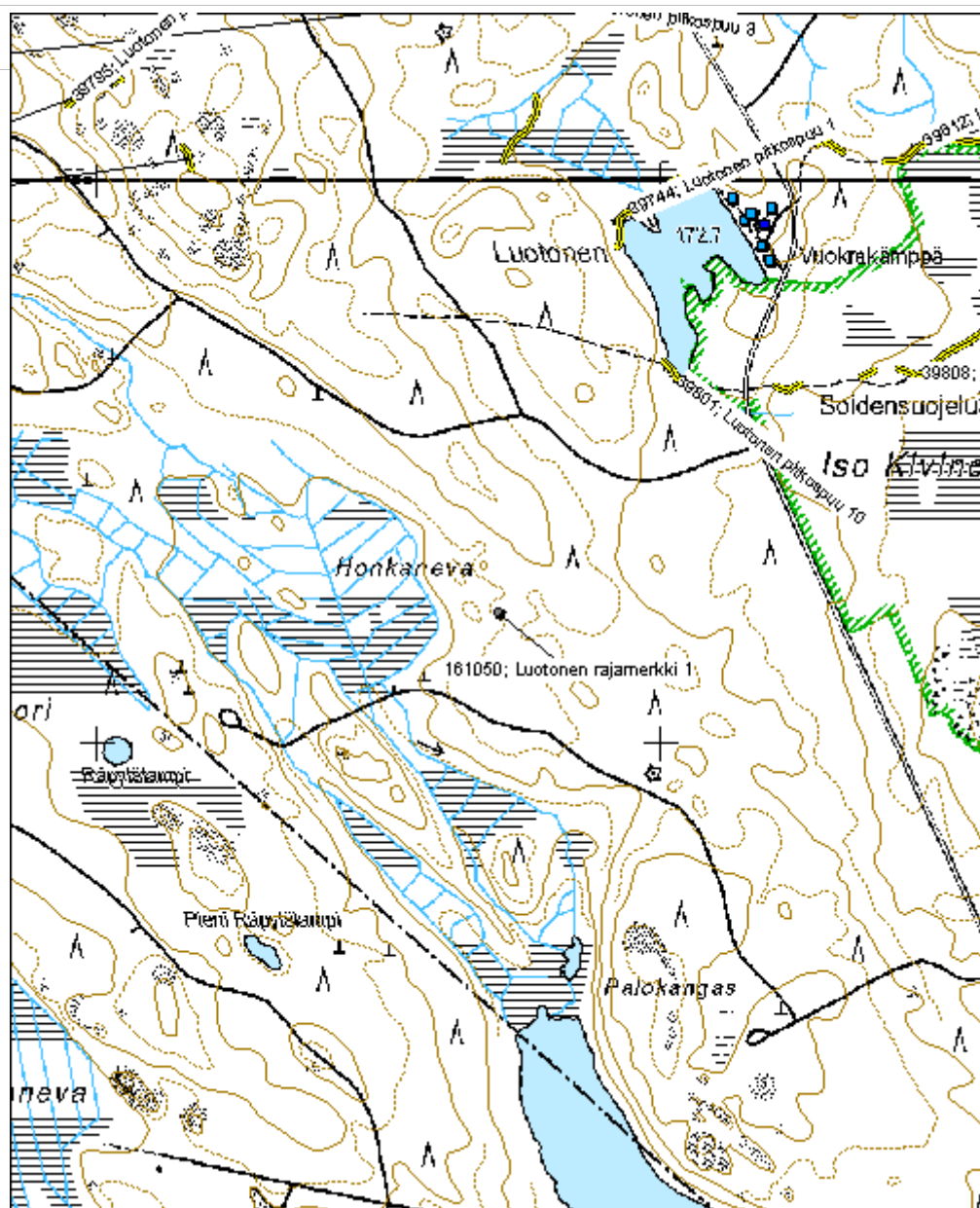
<b>Viranomaisrekisterinro:</b>		<b>Kunto:</b>	1 Hyvä
		<b>Olotila:</b>	2 Ei käytössä
<b>Arvotus:</b>	3 Esitys mj-luokka II	<b>Kohteen</b>	2 Muinaisjäännösrekisteri II

<b>Selitys:</b>	<b>suojelu:</b> <b>Selitys:</b>
-----------------	------------------------------------

<b>Ympäristön suojelu:</b>	0 Ei määritelty
<b>Selitys:</b>	



<b>Kohdetyyppi:</b>	17 Kivi- ja maarakenteet	<b>Copyright:</b>	© Metsähallitus 2008 © Maanmittauslaitos 1/MML/08
<b>Koordinaatit:</b>	X 7019230, Y 3417712, Z 178	<b>Mittakaava:</b>	1:10000



**Ollovansaari rajamerkki**

MH-tunnus: 162040

<b>Kohdetyyppi:</b>	17 Kivi- ja maarakenteet	<b>Haltija:</b>	121 Metsätalous Länsi-Suomi
<b>Ajoitus:</b>	7118 Historiallinen aika	<b>Ylläpitäjä:</b>	121 Metsätalous Länsi-Suomi
<b>Rakentamivuosi:</b>		<b>Kunta:</b>	601 Pihtipudas
<b>Lukumäärä:</b>	7		

<b>Koordinaattiselitys:</b>		<b>Geometria tuotettu:</b>	4 Gps-mittaus, korjaamaton
<b>Koordinaatit:</b>	X 7054392, Y 3418137, Z 123	<b>Löydöt:</b>	

***Taustatiedot***

Kohde tarkastettiin inventoinnissa 19.6.2013 ja se havaittiin Muinaisjäännösrekisteristä.

***Ympäristön kuvaus***

Kohde sijaitsee pienellä matalalla moreenisaarekkeella suon keskellä. Metsä on noin 50-vuotiasta mäntymetsää.

***Kohteen kuvaus***

Kohde käsittää yhden kivisen sammalpeitteisen rajamerkin ja ainakin 6 viisarikiveä muutamien metrien päässä rajalinjoilla. Rajamerkki sijaitsee kolmen kunnan (Pihtipudas, Haapajärvi, Pyhäjärvi) rajalla. Rakenteeltaan kohde koostuu noin metrin korkuisesta nelikulmaisesta rakenteesta jonka sivun pituus on noin 2m. Rakenteen keskellä on silmäkivi jossa on kaiveruksia.

***Kohteen rajaus***

Kohde rajautuu pistemäisesti rajamerkin yhteyteen.

***Tulkinta***

Kyseessä on rajamerkki ilmeisesti 1700-luvulta.

***Lisätietoja******Toimenpiteet******Tarkastukset***

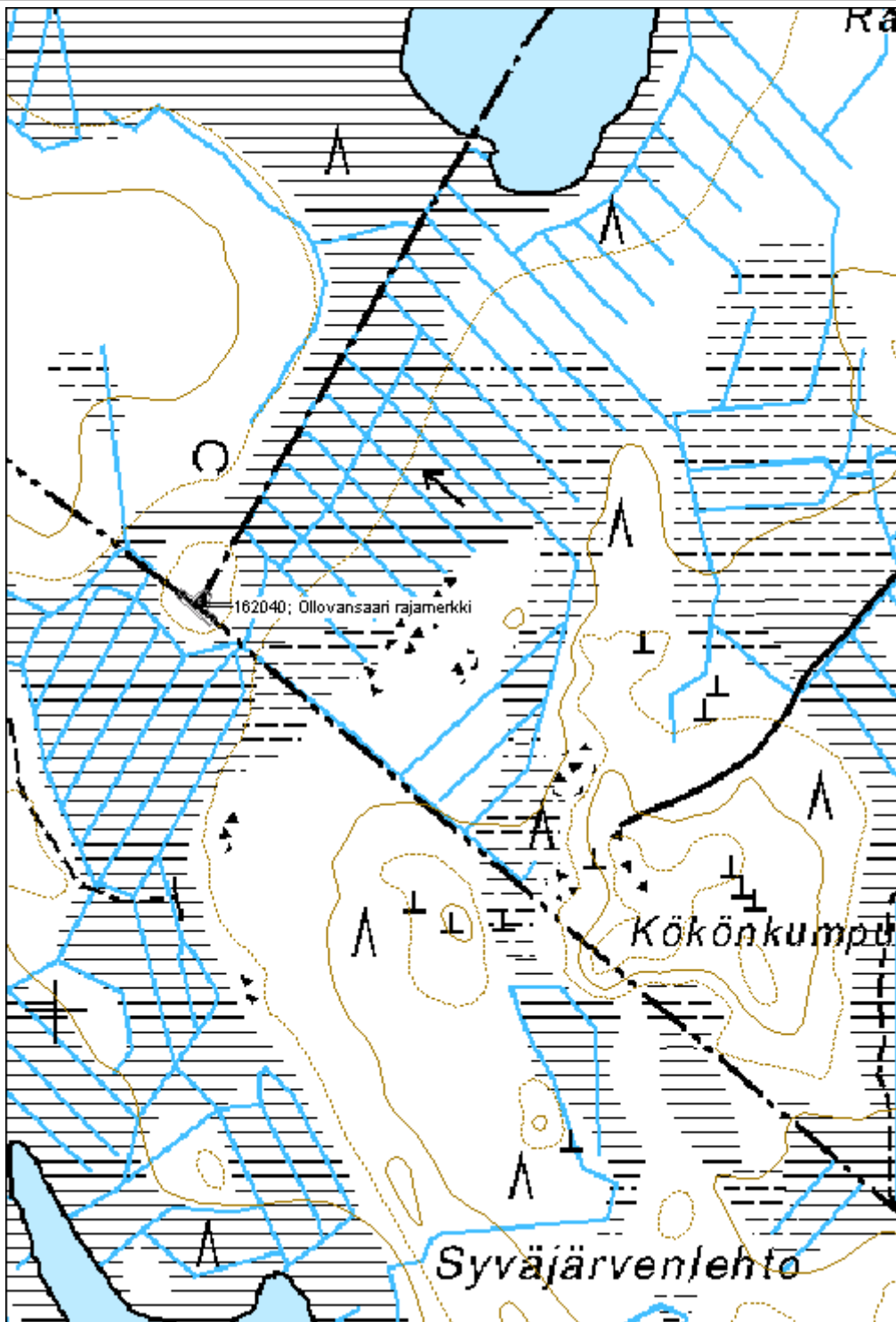
<b>Viranomaisrekisterinro:</b>		<b>Kunto:</b>	2 Kesinkertainen
		<b>Olotila:</b>	2 Ei käytössä

<b>Arvotus:</b>	3 Esitys mj-luokka II	<b>Kohteen suojelu:</b>	2 Muinaisjäännösrekisteri II
<b>Selitys:</b>		<b>Selitys:</b>	

<b>Ympäristön suojelu:</b>	0 Ei määritelty
<b>Selitys:</b>	

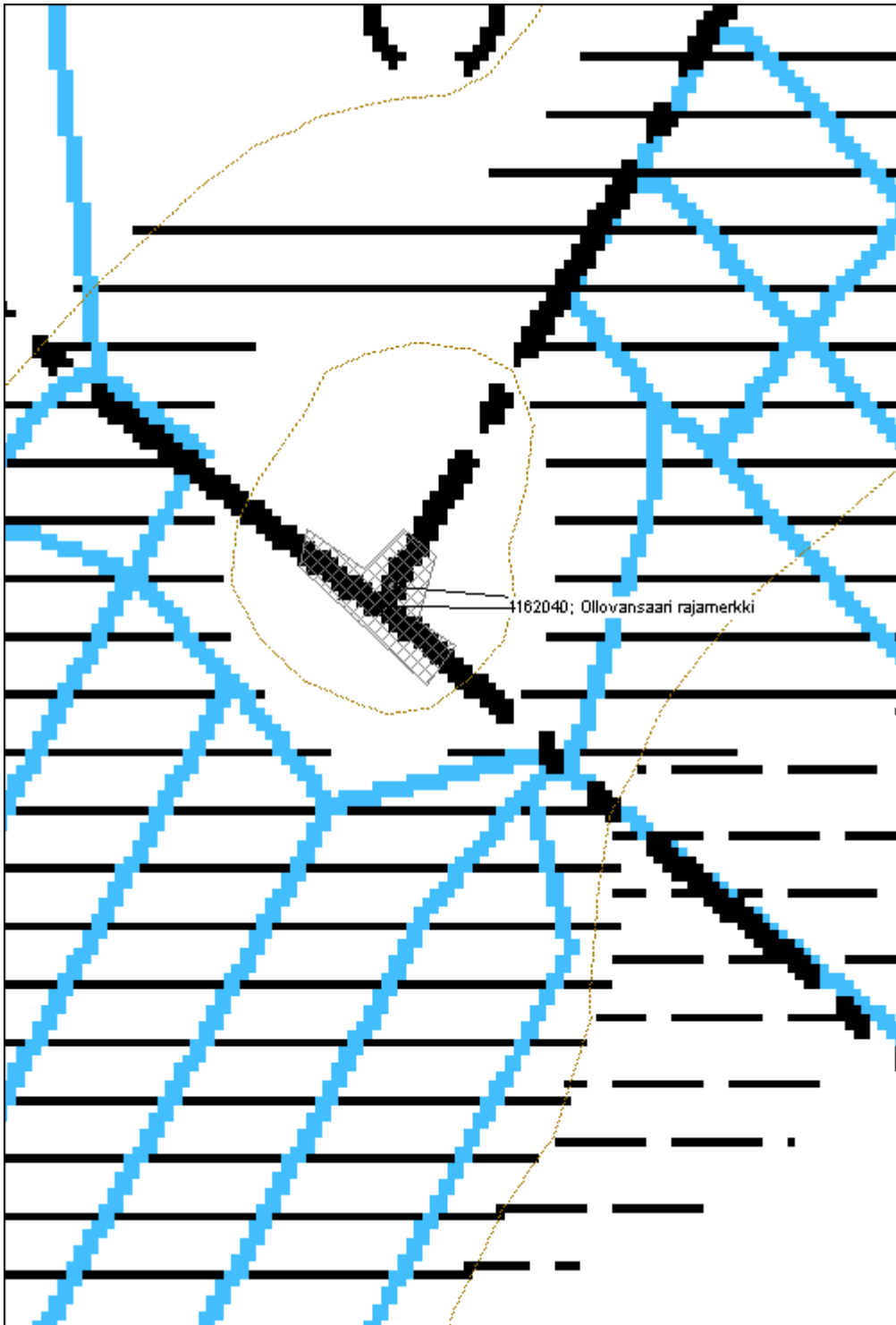


<b>Kohdetyyppi:</b>	17 Kivi- ja maarakenteet	Copyright:	© Metsähallitus 2008 © Maanmittauslaitos 1/MML/08
<b>Koordinaatit:</b>	X 7054392, Y 3418137, Z 123	Mittakaava:	1:5000





<b>Kohdetyyppi:</b>	17 Kivi- ja maarakenteet	<b>Copyright:</b>	© <i>Metsähallitus 2008</i> © <i>Maanmittauslaitos 1/MML/08</i>
<b>Koordinaatit:</b>	X 7054392, Y 3418137, Z 123	<b>Mittakaava:</b>	1:1250



**Kivimäki rajapyykki**

MH-tunnus: 161675

<b>Kohdetyyppi:</b>	17 Kivi- ja maarakenteet	<b>Haltija:</b>	121 Metsätalous Länsi-Suomi
<b>Ajoitus:</b>	7118 Historiallinen aika	<b>Ylläpitäjä:</b>	121 Metsätalous Länsi-Suomi
<b>Rakentamivuosi:</b>		<b>Kunta:</b>	601 Pihtipudas
<b>Lukumäärä:</b>	1		

<b>Koordinaattiselitys:</b>		<b>Geometria tuotettu:</b>	4 Gps-mittaus, korjaamaton
<b>Koordinaatit:</b>	X 7027299, Y 3442728, Z 185	<b>Löydöt:</b>	

**Taustatiedot**

Kohde löydettiin inventoinnissa 9.7.2013.

**Ympäristön kuvaus**

Kohde sijaitsee Kivimäen huipulla. Maaperä on avokivikko, metsä harvaa vanhaa mäntymetsää.

**Kohteen kuvaus**

Paikalla on silmäkivistä ja muutamasta muusta kivistä koostuva rökkiö. Rakenne näyttää viisarikiveltä, ei varsinaiselta rajamerkiltä.

**Kohteen rajaus**

Kohde rajautuu pistemäisesti rakenteiden yhteyteen.

**Tulkinta**

Kyseessä on vanha rajamerkki, mahdollisesti hävinneen rajaröykkiön viisarikivi.

**Lisätietoja****Toimenpiteet****Tarkastukset**

Tila: 3 Toteutettu Laji: 6 Suojeluarvojen tarkastus Tarkastusvuosi: 2013  
Tarkastuspvm: 9.7.2013 Tarkastaja: V. Laurila  
Kuvaus: KMO kulttuuriperintöinventointi 2013

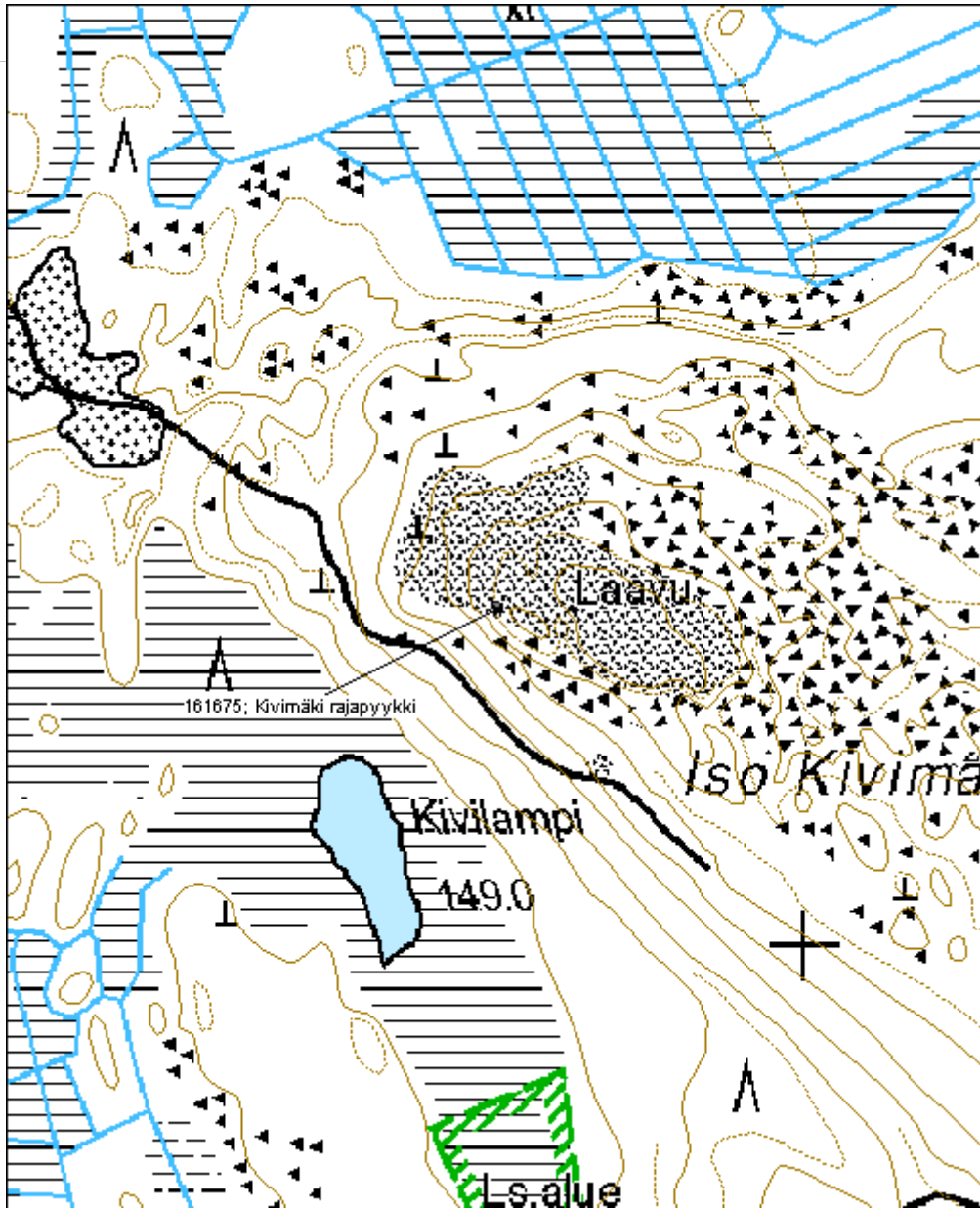
<b>Viranomaisrekisterinro:</b>		<b>Kunto:</b>	2 Kesinkertainen
<b>Arvotus:</b>	3 Esitys mj-luokka II	<b>Olotila:</b>	2 Ei käytössä
<b>Selitys:</b>		<b>Kohteen suojele:</b>	2 Muinaisjäännösrekisteri II
		<b>Selitys:</b>	

<b>Ympäristön</b>	0 Ei määritelty
-------------------	-----------------

<b>suojelu:</b>	
<b>Selitys:</b>	



<b>Kohdetyyppi:</b>	17 Kivi- ja maarakenteet	Copyright:	© Metsähallitus 2008 © Maanmittauslaitos 1/MML/08
<b>Koordinaatit:</b>	X 7027299, Y 3442728, Z 185	Mittakaava:	1:5000



**Kokkilankangas rajamerkki 1**

MH-tunnus: 161676

<b>Kohdetyyppi:</b>	17 Kivi- ja maarakenteet	<b>Haltija:</b>	121 Metsätalous Länsi-Suomi
<b>Ajoitus:</b>	7118 Historiallinen aika	<b>Ylläpitäjä:</b>	121 Metsätalous Länsi-Suomi
<b>Rakentamisvuosi:</b>		<b>Kunta:</b>	931 Viitasaari
<b>Lukumäärä:</b>	1		

<b>Koordinaattiselitys:</b>		<b>Geometria tuotettu:</b>	4 Gps-mittaus, korjaamaton
<b>Koordinaatit:</b>	X 7019898, Y 3422417, Z 162	<b>Löydöt:</b>	

**Taustatiedot**

Kohde tarkastettiin inventoinnissa 10.7.2013 ja se löydettiin paikallisten asukkaiden tietojen perusteella.

**Ympäristön kuvaus**

Kohde sijaitsee kivisellä kankaalla. Metsä on nuorta mäntytaimikkoa.

**Kohteen kuvaus**

Kohde koostuu 2,5m x 3m kokoisesta kiviröykkiöstä. Rakenne on hajonnut kasaan.

**Kohteen rajaus**

Kohde rajautuu pistemäisesti rakenteiden yhteyteen.

**Tulkinta**

Kyseessä on vanha rajamerkki, ehkä 1800-luvulta.

**Lisätietoja****Toimenpiteet****Tarkastukset**

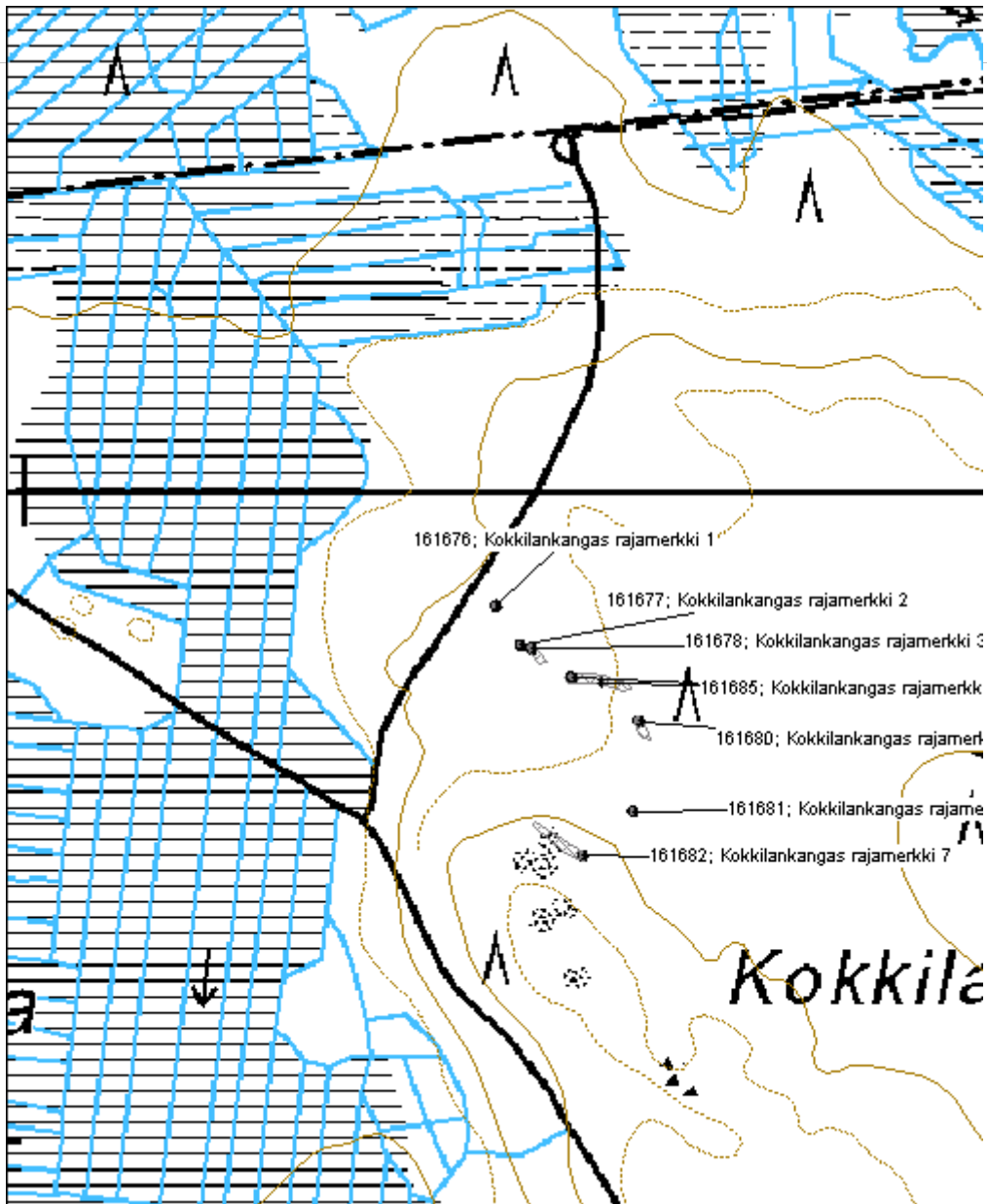
Tila: 3 Toteutettu Laji: 6 Suojeluarvojen tarkastus Tarkastusvuosi: 2013  
Tarkastuspvm: 10.7.2013 Tarkastaja: V. Laurila  
Kuvaus: KMO kulttuuriperintöinventointi 2013

<b>Viranomaisrekisterinro:</b>		<b>Kunto:</b>	2 Kesinkertainen
<b>Arvotus:</b>	3 Esitys mj-luokka II	<b>Olotila:</b>	2 Ei käytössä
<b>Selitys:</b>		<b>Kohteen suojele:</b>	2 Muinaisjäännösrekisteri II
		<b>Selitys:</b>	

<b>Ympäristön suojelu:</b>	0 Ei määritelty
<b>Selitys:</b>	



<b>Kohdetyyppi:</b>	17 Kivi- ja maarakenteet	<b>Copyright:</b>	© Metsähallitus 2008 © Maanmittauslaitos 1/MML/08
<b>Koordinaatit:</b>	X 7019898, Y 3422417, Z 162	<b>Mittakaava:</b>	1:5000



**Kokkilankangas rajamerkki 2**

MH-tunnus: 161677

<b>Kohdetyyppi:</b>	17 Kivi- ja maarakenteet	<b>Haltija:</b>	121 Metsätalous Länsi-Suomi
<b>Ajoitus:</b>	7118 Historiallinen aika	<b>Ylläpitäjä:</b>	121 Metsätalous Länsi-Suomi
<b>Rakentamisvuosi:</b>		<b>Kunta:</b>	931 Viitasaari
<b>Lukumäärä:</b>	1		

<b>Koordinaattiselitys:</b>		<b>Geometria tuotettu:</b>	4 Gps-mittaus, korjaamaton
<b>Koordinaatit:</b>	X 7019864, Y 3422439, Z 162	<b>Löydöt:</b>	

**Taustatiedot**

Kohde tarkastettiin inventoinnissa 10.7.2013 ja se löydettiin paikallisten asukkaiden tietojen perusteella.

**Ympäristön kuvaus**

Kohde sijaitsee kivisellä kankaalla. Metsä on vanhaa mäntymetsää.

**Kohteen kuvaus**

Kohde koostuu pystykivestä jonka ympärillä on pienempiä kiviä pystyssä.

**Kohteen rajaus**

Kohde rajautuu pistemäisesti rakenteen yhteyteen.

**Tulkinta**

Kyseessä on vanha rajamerkki, mahdollisesti 1800-luvulta.

**Lisätietoja****Toimenpiteet****Tarkastukset**

Tila: 3 Toteutettu Laji: 6 Suojeluarvojen tarkastus Tarkastusvuosi: 2013  
Tarkastuspvm: 10.7.2013 Tarkastaja: V. Laurila  
Kuvaus: KMO kulttuuriperintöinventointi 2013

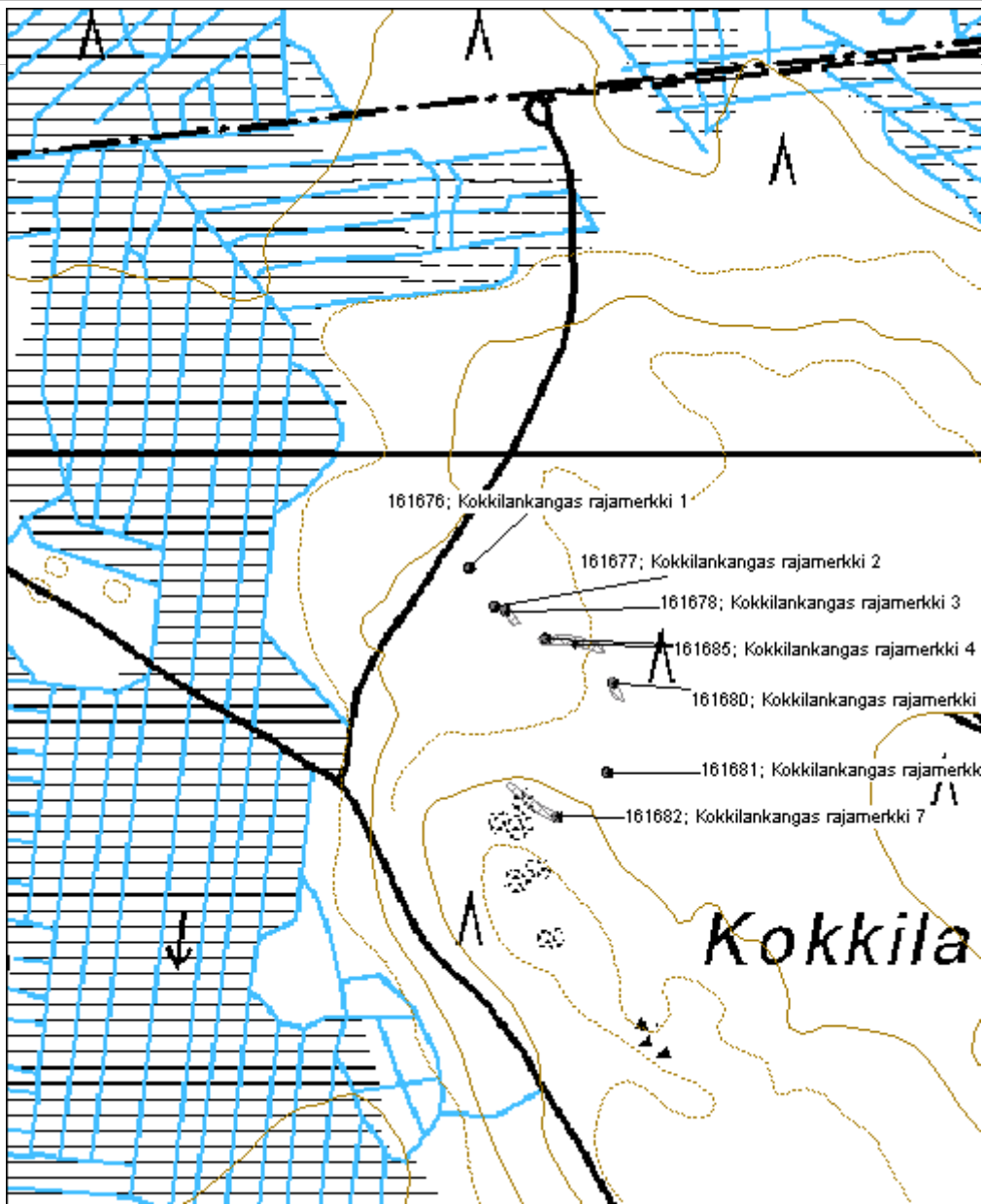
<b>Viranomaisrekisterinro:</b>		<b>Kunto:</b>	2 Kesinkertainen
<b>Arvotus:</b>	3 Esitys mj-luokka II	<b>Olotila:</b>	2 Ei käytössä
<b>Selitys:</b>		<b>Kohteen suojele:</b>	2 Muinaisjäännösrekisteri II
		<b>Selitys:</b>	



<b>Ympäristön suojelu:</b>	0 Ei määritelty
<b>Selitys:</b>	



<b>Kohdetyyppi:</b>	17 Kivi- ja maarakenteet	<b>Copyright:</b>	© Metsähallitus 2008 © Maanmittauslaitos 1/MML/08
<b>Koordinaatit:</b>	X 7019864, Y 3422439, Z 162	<b>Mittakaava:</b>	1:5000



**Kokkilankangas rajamerkki 3**

MH-tunnus: 161686

<b>Kohdetyyppi:</b>	17 Kivi- ja maarakenteet	<b>Haltija:</b>	121 Metsätalous Länsi-Suomi
<b>Ajoitus:</b>	7118 Historiallinen aika	<b>Ylläpitäjä:</b>	121 Metsätalous Länsi-Suomi
<b>Rakentamivuosi:</b>		<b>Kunta:</b>	931 Viitasaari
<b>Lukumäärä:</b>	2		

<b>Koordinaattiselitys:</b>		<b>Geometria tuotettu:</b>	4 Gps-mittaus, korjaamaton
<b>Koordinaatit:</b>	X 7019856, Y 3422454, Z 162	<b>Löydöt:</b>	

**Taustatiedot**

Kohde tarkastettiin inventoinnissa 10.7.2013 ja se löydettiin paikallisten asukkaiden tietojen perusteella.

**Ympäristön kuvaus**

Kohde sijaitsee kivisellä kankaalla. Metsä on vanhaa mäntymetsää.

**Kohteen kuvaus**

Rajamerkki koostuu 1,5m x 1,5m neliönmallisesta 50cm korkeasta latomuksesta. Rakenteen keskellä on iso silmäkivi pystyssä. Silmäkiveen on kaiverrettu luku 674. Lisäksi kohteen kaakkoispuolella on yksi viisarikivi.

**Kohteen rajaus**

Kohde rajautuu aluemaisesti rajamerkin ja viisarikiven ympärille.

**Tulkinta**

Kyseessä on vanha rajamerkki, mahdollisesti 1800-luvulta.

**Lisätietoja****Toimenpiteet****Tarkastukset**

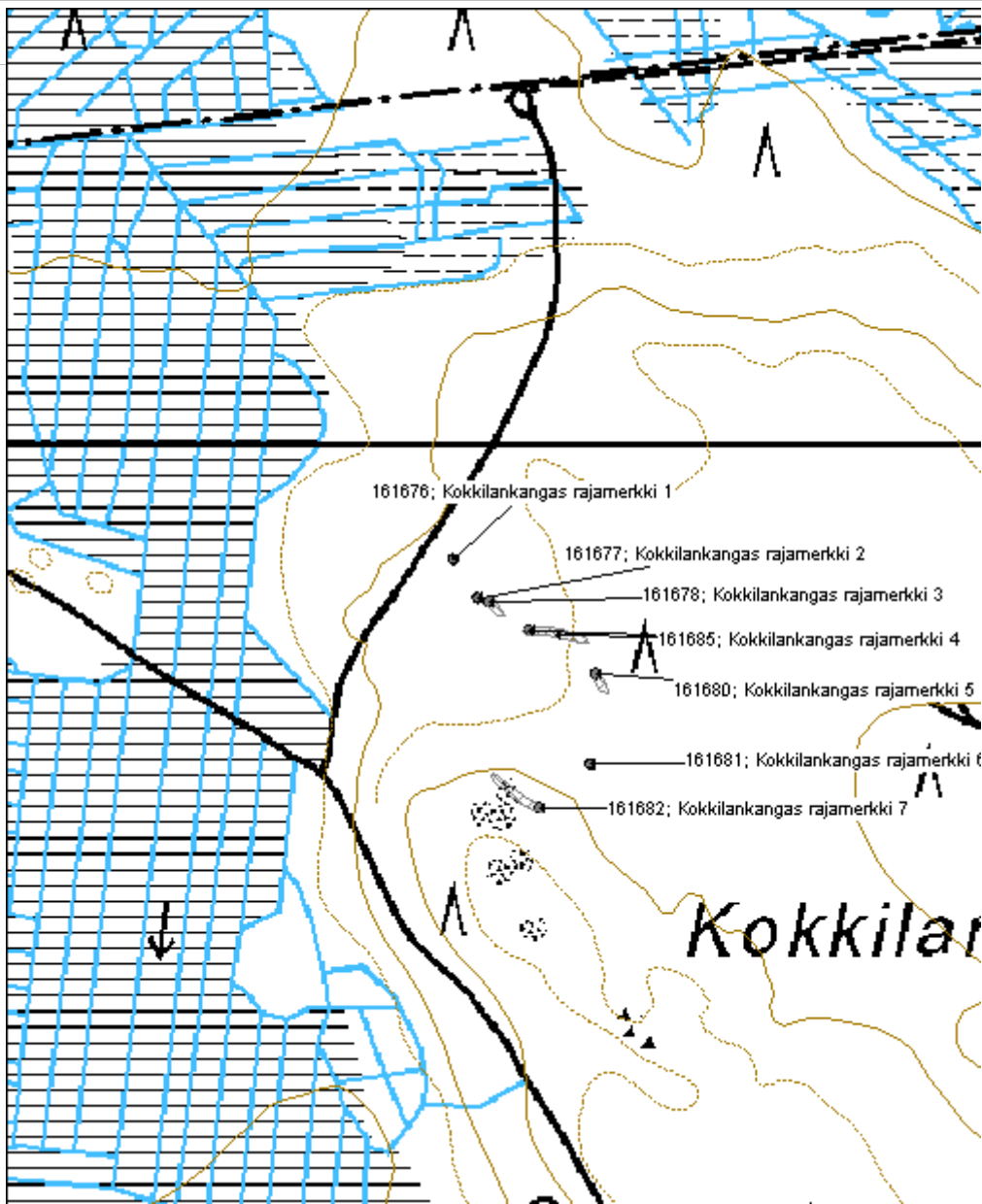
Tila: 3 Toteutettu Laji: 6 Suojeluarvojen tarkastus Tarkastusvuosi: 2013  
Tarkastuspvm: 10.7.2013 Tarkastaja: V. Laurila  
Kuvaus: KMO kulttuuriperintöinventointi 2013

<b>Viranomaisrekisterinro:</b>		<b>Kunto:</b>	2 Kesinkertainen
		<b>Olotila:</b>	2 Ei käytössä
<b>Arvotus:</b>	3 Esitys mj-luokka II	<b>Kohteen suojele:</b>	2 Muinaisjäännösrekisteri II

<b>Selitys:</b>	<b>Selitys:</b>
<b>Ympäristön suojelu:</b>	0 Ei määritelty
<b>Selitys:</b>	



<b>Kohdetyyppi:</b>	17 Kivi- ja maarakenteet	<b>Copyright:</b>	© <i>Metsähallitus 2008</i> © <i>Maanmittauslaitos 1/MML/08</i>
<b>Koordinaatit:</b>	X 7019856, Y 3422454, Z 162	<b>Mittakaava:</b>	1:5000



**Kokkilankangas rajamerkki 4**

MH-tunnus: 161685

<b>Kohdetyyppi:</b>	17 Kivi- ja maarakenteet	<b>Haltija:</b>	121 Metsätalous Länsi-Suomi
<b>Ajoitus:</b>	7118 Historiallinen aika	<b>Ylläpitäjä:</b>	121 Metsätalous Länsi-Suomi
<b>Rakentamisvuosi:</b>		<b>Kunta:</b>	931 Viitasaari
<b>Lukumäärä:</b>	5		

<b>Koordinaattiselitys:</b>		<b>Geometria tuotettu:</b>	4 Gps-mittaus, korjaamaton
<b>Koordinaatit:</b>	X 7019831, Y 3422508, Z 162	<b>Löydöt:</b>	

**Taustatiedot**

Kohde tarkastettiin inventoinnissa 10.7.2013 ja se löydettiin paikallisten asukkaiden tietojen perusteella.

**Ympäristön kuvaus**

Kohde sijaitsee kivisellä kankaalla. Metsä on vanhaa mäntymetsää.

**Kohteen kuvaus**

Kohde koostuu neljästä pienemmästä pystykivestä aseteltuna 2m x 2m kokoisen neliön muotoon. Keskellä on isompi pystykivi johon on kaiverrettu numero 675. Rajamerkistä itään on neljä viisarikiveä.

**Kohteen rajaus**

Kohde rajautuu aluemaisesti rajamerkin ja viisarien ympärille.

**Tulkinta**

Kyseessä on vanha rajamerkki, ehkä 1800-luvulta.

**Lisätietoja****Toimenpiteet****Tarkastukset**

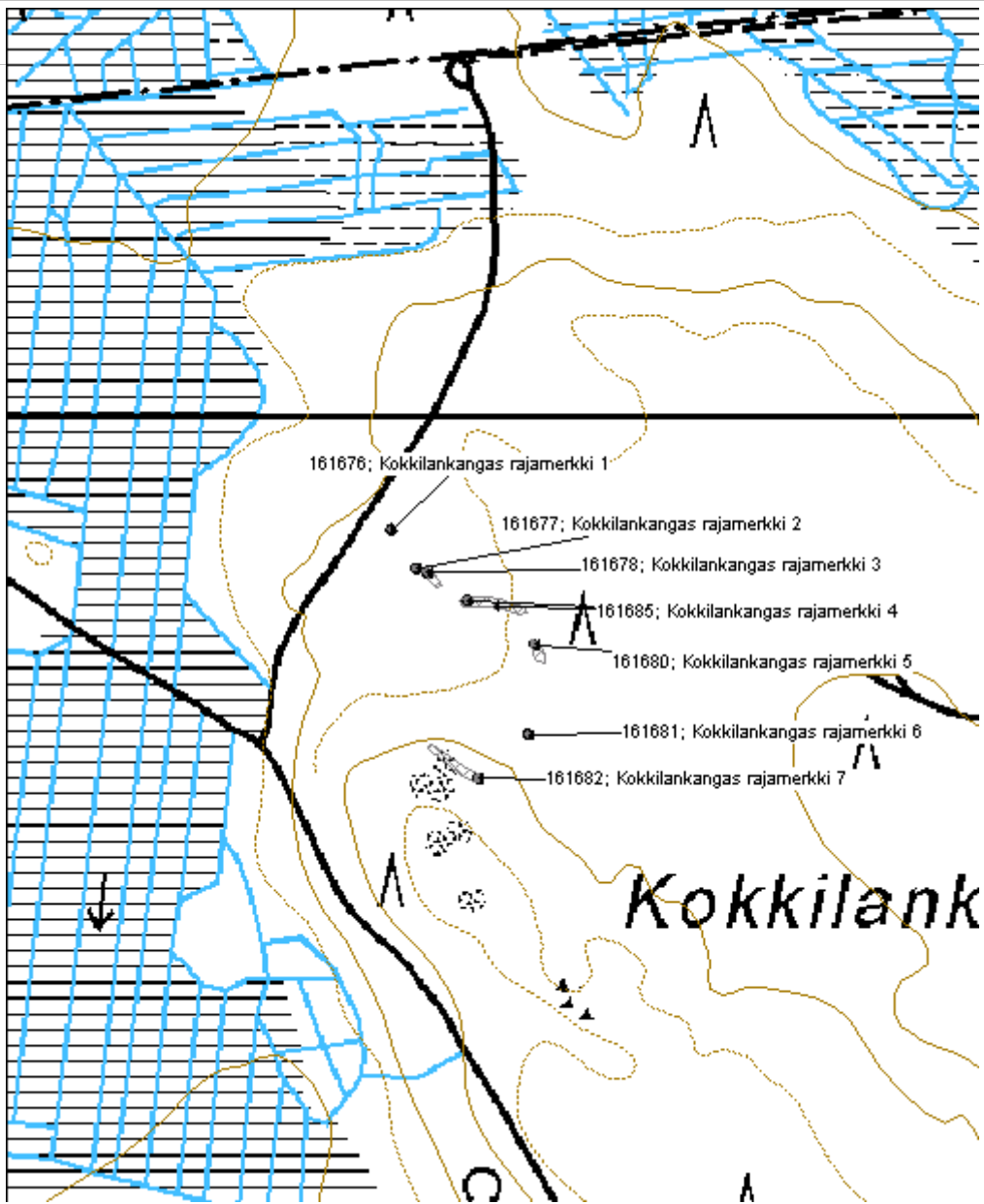
Tila: 3 Toteutettu Laji: 6 Suojeluarvojen tarkastus Tarkastusvuosi: 2013  
Tarkastuspvm: 10.7.2013 Tarkastaja: V, Laurila  
Kuvaus: KMO kulttuuriperintöinventointi 2013

<b>Viranomaisrekisterinro:</b>		<b>Kunto:</b>	2 Keskinertainen
<b>Arvotus:</b>	3 Esitys mj-luokka II	<b>Olotila:</b>	2 Ei käytössä
<b>Selitys:</b>		<b>Kohteen suojele:</b>	2 Muinaisjäännösrekisteri II
		<b>Selitys:</b>	

<b>Ympäristön suojelu:</b>	0 Ei määritelty
<b>Selitys:</b>	



<b>Kohdetyyppi:</b>	17 Kivi- ja maarakenteet	<b>Copyright:</b>	© <i>Metsähallitus 2008</i> © <i>Maanmittauslaitos 1/MML/08</i>
<b>Koordinaatit:</b>	X 7019831, Y 3422508, Z 162	<b>Mittakaava:</b>	1:5000





**Kokkilankangas rajamerkki 5**

MH-tunnus: 161684

<b>Kohdetyyppi:</b>	17 Kivi- ja maarakenteet	<b>Haltija:</b>	121 Metsätalous Länsi-Suomi
<b>Ajoitus:</b>	7118 Historiallinen aika	<b>Ylläpitäjä:</b>	121 Metsätalous Länsi-Suomi
<b>Rakentamivuosi:</b>		<b>Kunta:</b>	931 Viitasaari
<b>Lukumäärä:</b>	2		

<b>Koordinaattiselitys:</b>		<b>Geometria tuotettu:</b>	4 Gps-mittaus, korjaamaton
<b>Koordinaatit:</b>	X 7019790, Y 3422548, Z 163	<b>Löydöt:</b>	

**Taustatiedot**

Kohde tarkastettiin inventoinnissa 10.7.2013 ja se löydettiin paikallisten asukkaiden tietojen perusteella.

**Ympäristön kuvaus**

Kohde sijaitsee kivisellä moreenikankaalla. Metsä on vanhaa mäntymetsää.

**Kohteen kuvaus**

Kohde koostuu neljästä pienehköstä kivistä aseteltuna kapean nelikulmion muotoon. Keskellä on isompi pystykivi johon on kaiverrettu numero 677. Lisäksi parikymmentä metriä rajamerkistä etelään on viisarikivi.

**Kohteen rajaus**

Kohde rajautuu aluemaisesti rajamerkin ja viisarikiven ympärille.

**Tulkinta**

Kyseessä on vanha rajamerkki, mahdollisesti 1800-luvulta.

**Lisätietoja****Toimenpiteet****Tarkastukset**

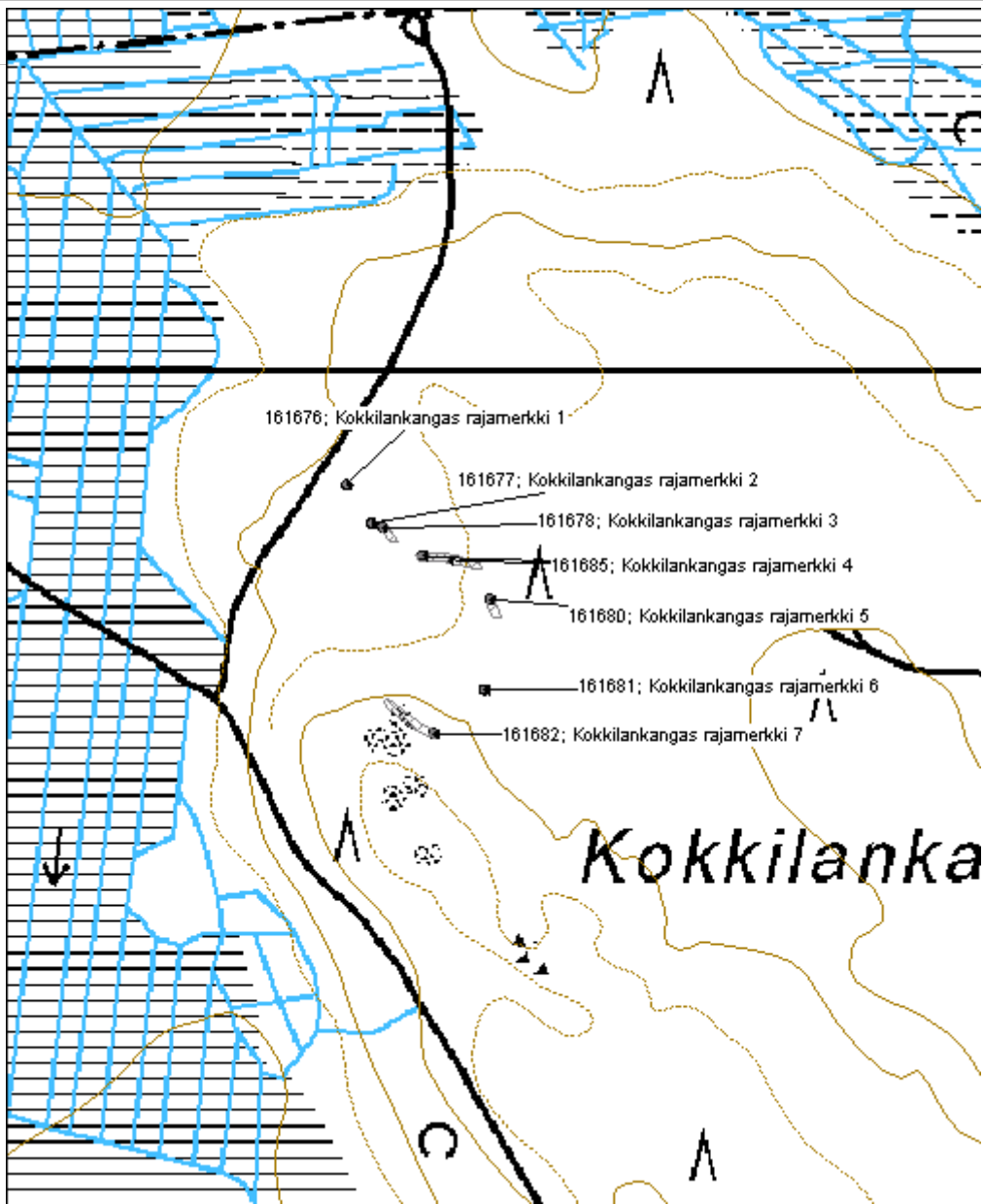
Tila: 3 Toteutettu Laji: 6 Suojeluarvojen tarkastus Tarkastusvuosi: 2013  
Tarkastuspvm: 10.7.2013 Tarkastaja: V. Laurila  
Kuvaus: KMO kulttuuriperintöinventointi 2013

<b>Viranomaisrekisterinro:</b>		<b>Kunto:</b>	2 Keskinertainen
		<b>Olotila:</b>	2 Ei käytössä
<b>Arvotus:</b>	3 Esitys mj-luokka II	<b>Kohteen suojele:</b>	2 Muinaisjäännösrekisteri II

<b>Selitys:</b>	<b>Selitys:</b>
<b>Ympäristön suojelu:</b>	0 Ei määritelty
<b>Selitys:</b>	



<b>Kohdetyyppi:</b>	17 Kivi- ja maarakenteet	<b>Copyright:</b>	© Metsähallitus 2008 © Maanmittauslaitos 1/MML/08
<b>Koordinaatit:</b>	X 7019790, Y 3422548, Z 163	<b>Mittakaava:</b>	1:5000



**Kokkilankangas rajamerkki 6**

MH-tunnus: 161681

<b>Kohdetyyppi:</b>	17 Kivi- ja maarakenteet	<b>Haltija:</b>	121 Metsätalous Länsi-Suomi
<b>Ajoitus:</b>	7118 Historiallinen aika	<b>Ylläpitäjä:</b>	121 Metsätalous Länsi-Suomi
<b>Rakentamivuosi:</b>		<b>Kunta:</b>	931 Viitasaari
<b>Lukumäärä:</b>	1		

<b>Koordinaattiselitys:</b>		<b>Geometria tuotettu:</b>	4 Gps-mittaus, korjaamaton
<b>Koordinaatit:</b>	X 7019716, Y 3422539, Z 163	<b>Löydöt:</b>	

**Taustatiedot**

Kohde tarkastettiin inventoinnissa 10.7.2013 ja se löydettiin paikallisten asukkaiden tietojen perusteella.

**Ympäristön kuvaus**

Kohde sijaitsee kivisellä moreenikankaalla. Metsä on vanhaa mäntymetsää.

**Kohteen kuvaus**

Kohde koostuu neljästä pienehköstä kivistä aseteltuna nelikulmion muotoon. Keskellä on isompi pystykivi.

**Kohteen rajaus**

Kohde rajautuu pistemäisesti rakenteiden yhteyteen.

**Tulkinta**

Kyseessä on vanha rajamerkki, mahdollisesti 1800-luvulta.

**Lisätietoja****Toimenpiteet****Tarkastukset**

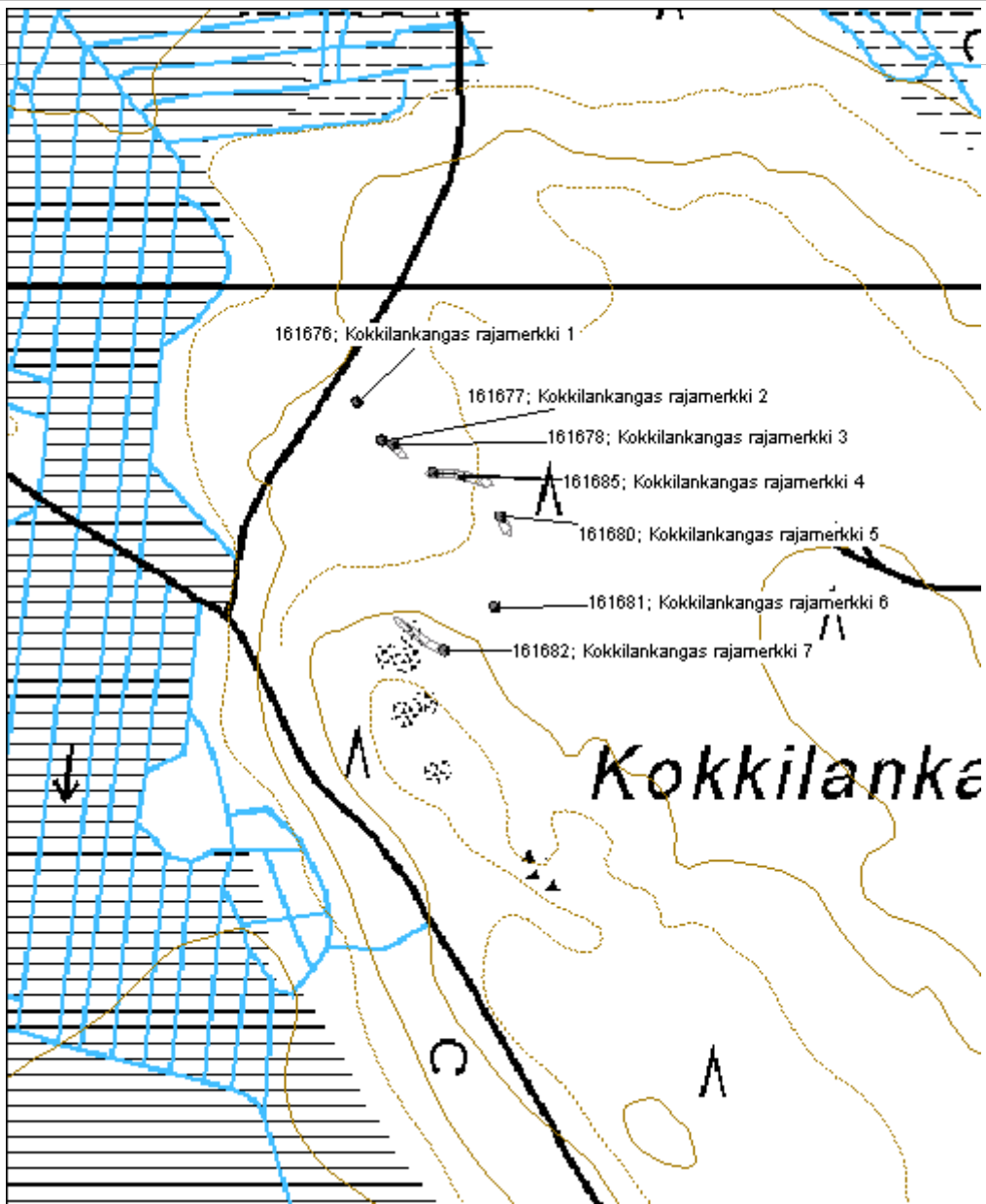
Tila: 3 Toteutettu Laji: 6 Suojeluarvojen tarkastus Tarkastusvuosi: 2013  
Tarkastuspvm: 10.7.2013 Tarkastaja: V. Laurila  
Kuvaus: KMO kulttuuriperintöinventointi 2013

<b>Viranomaisrekisterinro:</b>		<b>Kunto:</b>	2 Keskinertainen
<b>Arvotus:</b>	3 Esitys mj-luokka II	<b>Olotila:</b>	2 Ei käytössä
<b>Selitys:</b>		<b>Kohteen suojele:</b>	2 Muinaisjäännösrekisteri II
		<b>Selitys:</b>	

<b>Ympäristön suojelu:</b>	0 Ei määritelty
<b>Selitys:</b>	



<b>Kohdetyyppi:</b>	17 Kivi- ja maarakenteet	<b>Copyright:</b>	© <i>Metsähallitus 2008</i> © <i>Maanmittauslaitos 1/MML/08</i>
<b>Koordinaatit:</b>	X 7019716, Y 3422539, Z 163	<b>Mittakaava:</b>	1:5000



**Kokkilankangas rajamerkki 7**

MH-tunnus: 161683

<b>Kohdetyyppi:</b>	17 Kivi- ja maarakenteet	<b>Haltija:</b>	121 Metsätalous Länsi-Suomi
<b>Ajoitus:</b>	7118 Historiallinen aika	<b>Ylläpitäjä:</b>	121 Metsätalous Länsi-Suomi
<b>Rakentamivuosi:</b>		<b>Kunta:</b>	931 Viitasaari
<b>Lukumäärä:</b>	3		

<b>Koordinaattiselitys:</b>		<b>Geometria tuotettu:</b>	4 Gps-mittaus, korjaamaton
<b>Koordinaatit:</b>	X 7019690, Y 3422474, Z 165	<b>Löydöt:</b>	

**Taustatiedot**

Kohde tarkastettiin inventoinnissa 10.7.2013 ja se löydettiin paikallisten asukkaiden tietojen perusteella.

**Ympäristön kuvaus**

Kohde sijaitsee kivisellä moreenikankaalla. Metsä on vanhaa mäntymetsää.

**Kohteen kuvaus**

Kohde koostuu neljästä suurehkosta pystykivestä aseteltuna 2m x 2m kokoisen neliön muotoon. Keskellä on isompi pystykivi johon on kaiverrettu numero 679.

Parikymmentä metriä rajamerkistä luoteeseen on kaatunut viisarikivi, hieman kauempana on muutamasta kivistä koostuva kiviroykkiö.

**Kohteen rajaus**

Kohde rajautuu aluemaisesti rakenteiden yhteyteen.

**Tulkinta**

Kyseessä on rajamerkki, mahdollisesti 1800-luvulta.

**Lisätietoja****Toimenpiteet****Tarkastukset**

Tila: 3 Toteutettu Laji: 6 Suojeluarvojen tarkastus Tarkastusvuosi: 2013  
Tarkastuspvm: 10.7.2013 Tarkastaja: V. Laurila  
Kuvaus: KMO kulttuuriperintöinventointi 2013

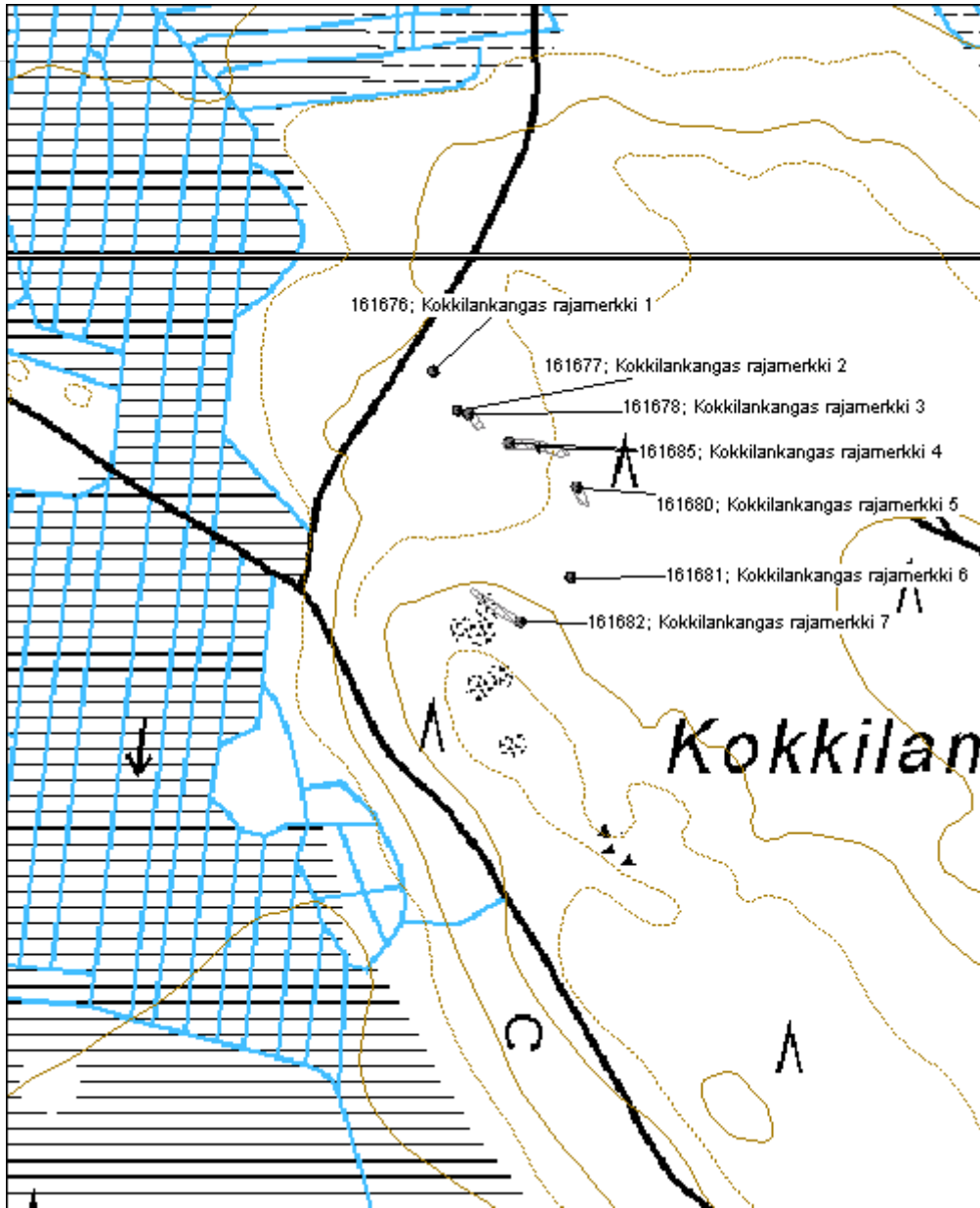
<b>Viranomaisrekisterinro:</b>		<b>Kunto:</b>	2 Keskinertainen
		<b>Olotila:</b>	2 Ei käytössä
<b>Arvotus:</b>	3 Esitys mj-luokka II	<b>Kohteen suojele:</b>	2 Muinaisjäännösrekisteri II

<b>Selitys:</b>	<b>Selitys:</b>
<b>Ympäristön suojelu:</b>	0 Ei määritelty
<b>Selitys:</b>	





<b>Kohdetyyppi:</b>	17 Kivi- ja maarakenteet	<b>Copyright:</b>	© Metsähallitus 2008 © Maanmittauslaitos 1/MML/08
<b>Koordinaatit:</b>	X 7019690, Y 3422474, Z 165	<b>Mittakaava:</b>	1:5000



**Pienilampi rajamerkki**

MH-tunnus: 161691

<b>Kohdetyyppi:</b>	17 Kivi- ja maarakenteet	<b>Haltija:</b>	121 Metsätalous Länsi-Suomi
<b>Ajoitus:</b>	7118 Historiallinen aika	<b>Ylläpitäjä:</b>	121 Metsätalous Länsi-Suomi
<b>Rakentamisvuosi:</b>		<b>Kunta:</b>	226 Karstula
<b>Lukumäärä:</b>	1		

<b>Koordinaattiselitys:</b>		<b>Geometria tuotettu:</b>	4 Gps-mittaus, korjaamaton
<b>Koordinaatit:</b>	X 6976710, Y 3370332, Z 190	<b>Löydöt:</b>	

**Taustatiedot**

Kohde löydettiin inventoinnissa 12.7.2013

**Ympäristön kuvaus**

Kohde sijaitsee avosuolla

**Kohteen kuvaus**

Kohde käsittää yhden kiven pistämässä esiin suosta. Kiveen on kaiverrettu numero 26.

**Kohteen rajaus**

Kohde rajautuu pistemäisesti kiven yhteyteen.

**Tulkinta**

Kyseessä on vanha rajamerkki.

**Lisätietoja****Toimenpiteet****Tarkastukset**

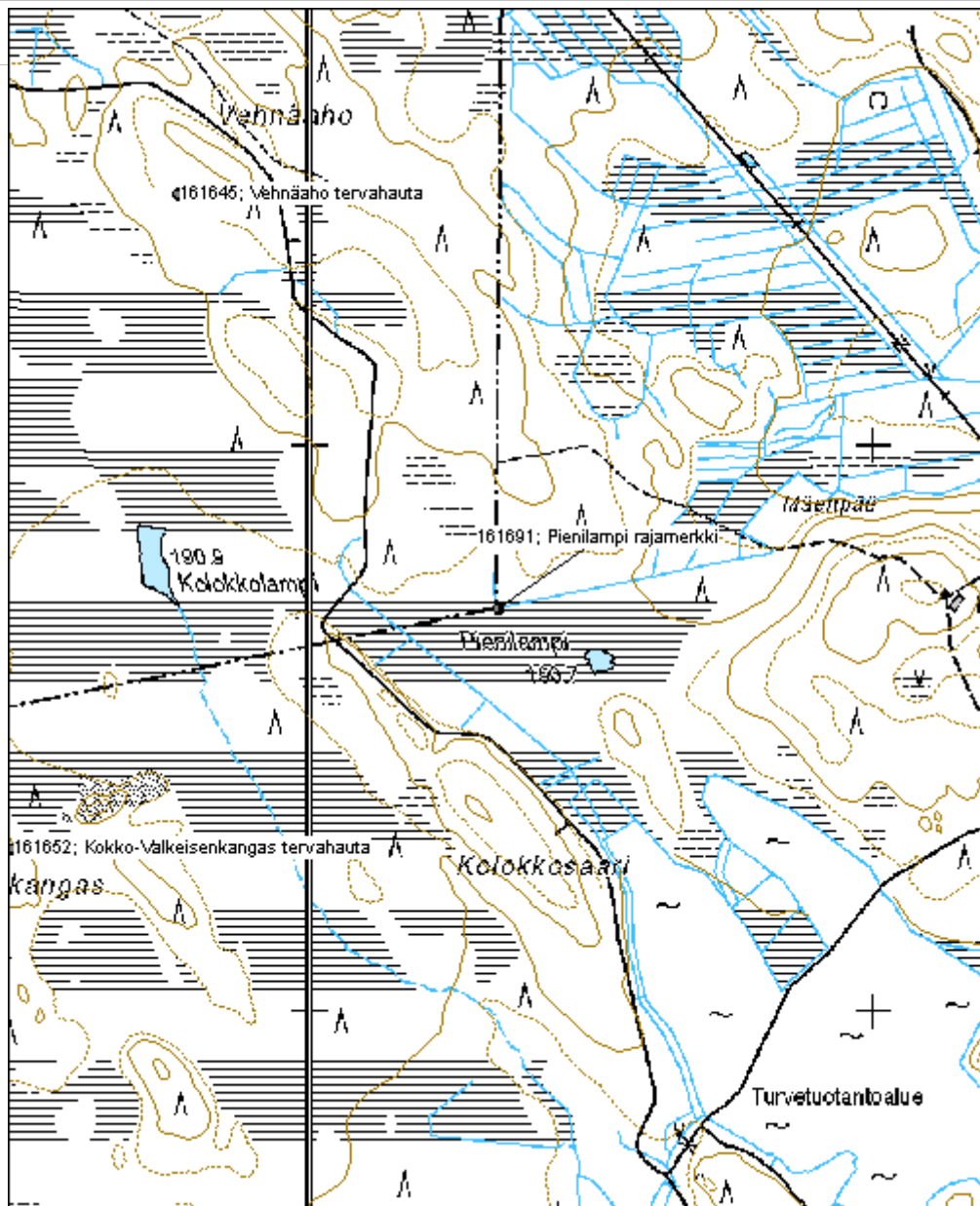
Tila: 3 Toteutettu Laji: 6 Suojeluarvojen tarkastus Tarkastusvuosi: 2013  
Tarkastuspvm: 12.7.2013 Tarkastaja: V. Laurila  
Kuvaus: KMO kulttuuriperintöinventointi 2013

<b>Viranomaisrekisterinro:</b>		<b>Kunto:</b>	2 Kesinkertainen
<b>Arvotus:</b>	3 Esitys mj-luokka II	<b>Olotila:</b>	2 Ei käytössä
<b>Selitys:</b>		<b>Kohteen suojele:</b>	2 Muinaisjäännösrekisteri II
		<b>Selitys:</b>	

<b>Ympäristön suojelu:</b>	0 Ei määritelty
<b>Selitys:</b>	



<b>Kohdetyyppi:</b>	17 Kivi- ja maarakenteet	<b>Copyright:</b>	© Metsähallitus 2008 © Maanmittauslaitos 1/MML/08
<b>Koordinaatit:</b>	X 6976710, Y 3370332, Z 190	<b>Mittakaava:</b>	1:10000



**Pieni-Horo rajamerkki**

MH-tunnus: 161870

<b>Kohdetyyppi:</b>	17 Kivi- ja maarakenteet	<b>Haltija:</b>	121 Metsätalous Länsi-Suomi
<b>Ajoitus:</b>	7118 Historiallinen aika	<b>Ylläpitäjä:</b>	121 Metsätalous Länsi-Suomi
<b>Rakentamisvuosi:</b>		<b>Kunta:</b>	226 Karstula
<b>Lukumäärä:</b>	1		

<b>Koordinaattiselitys:</b>		<b>Geometria tuotettu:</b>	4 Gps-mittaus, korjaamaton
<b>Koordinaatit:</b>	X 6968739, Y 3413438, Z 175	<b>Löydöt:</b>	

***Taustatiedot***

Kohde löydettiin inventoinnissa 6.9.2013

***Ympäristön kuvaus***

Pieni-Horon ja Horon järven välisessä salmessa, avoimella pohjoisrannalla. Kohdalla on Karstulan ja Saarijärven välisen rajan taitekohta

***Kohteen kuvaus***

Kohde käsittää numeroa yksi esittävän kaiverruksen luonnonkivessä.

***Kohteen rajaus***

Kohde rajautuu pistemäisesti kiven yhteyteen.

***Tulkinta***

Kyseessä on kunnanrajaan liittyvä vanha rajamerkki.

***Lisätietoja******Toimenpiteet******Tarkastukset***

Tila: 3 Toteutettu Laji: 6 Suojeluarvojen tarkastus Tarkastusvuosi: 2013  
Tarkastuspvm: 6.9.2013 Tarkastaja: V. Laurila  
Kuvaus: KMO kulttuuriperintöinventointi 2013

<b>Viranomaisrekisterinro:</b>		<b>Kunto:</b>	2 Keskinertainen
<b>Arvotus:</b>	3 Esitys mj-luokka II	<b>Olotila:</b>	2 Ei käytössä
<b>Selitys:</b>		<b>Kohteen suojele:</b>	2 Muinaisjäännösrekisteri II
		<b>Selitys:</b>	

<b>Ympäristön suojelu:</b>	0 Ei määritelty
<b>Selitys:</b>	



<b>Kohdetyyppi:</b>	17 Kivi- ja maarakenteet	<b>Copyright:</b>	© Metsähallitus 2008 © Maanmittauslaitos 1/MML/08
<b>Koordinaatit:</b>	X 6968739, Y 3413438, Z 175	<b>Mittakaava:</b>	1:5000



**Niininniemi 2 rajamerkki**

MH-tunnus: 161906

<b>Kohdetyyppi:</b>	17 Kivi- ja maarakenteet	<b>Haltija:</b>	121 Metsätalous Länsi-Suomi
<b>Ajoitus:</b>	7118 Historiallinen aika	<b>Ylläpitäjä:</b>	121 Metsätalous Länsi-Suomi
<b>Rakentamivuosi:</b>		<b>Kunta:</b>	931 Viitasaari
<b>Lukumäärä:</b>	1		

<b>Koordinaattiselitys:</b>		<b>Geometria tuotettu:</b>	4 Gps-mittaus, korjaamaton
<b>Koordinaatit:</b>	X 6976829, Y 3452085, Z 100	<b>Löydöt:</b>	

**Taustatiedot**

Kohde löydettiin inventoinnissa 21.8.2013

**Ympäristön kuvaus**

Kohde sijaitsee Niininniemen kärjessä lähellä rantaa. Maaperä on hiekkaista moreenia, metsä lehtipuuvaltaista rantametsää. Kohteen päältä kulkee kunnanraja.

**Kohteen kuvaus**

Kohde käsittää yhden rajamerkin. Rakenteeltaan merkki on noin 2m x 2,5m kokoinen sammalpeitteinen nelikulmainen röykkiö. Korkeudeltaan rakenne on noin 0,4m. Latomuksen keskellä on silmäkivi johon on kaiverrettu numero 38.

**Kohteen rajaus**

Kohde rajautuu pistemäisesti rakenteiden yhteyteen.

**Tulkinta**

Kyseessä on luultavasti isojakoon liittyvä vanha rajamerkki.

**Lisätietoja****Toimenpiteet****Tarkastukset**

Tila: 3 Toteutettu Laji: 6 Suojeluarvojen tarkastus Tarkastusvuosi: 2013  
Tarkastuspvm: 21.8.2013 Tarkastaja: V. Laurila  
Kuvaus: KMO kulttuuriperintöinventointi 2013

<b>Viranomaisrekisterinro:</b>		<b>Kunto:</b>	2 Kesinkertainen
		<b>Olotila:</b>	2 Ei käytössä
<b>Arvotus:</b>	3 Esitys mj-luokka II	<b>Kohteen</b>	2 Muinaisjäännösrekisteri II



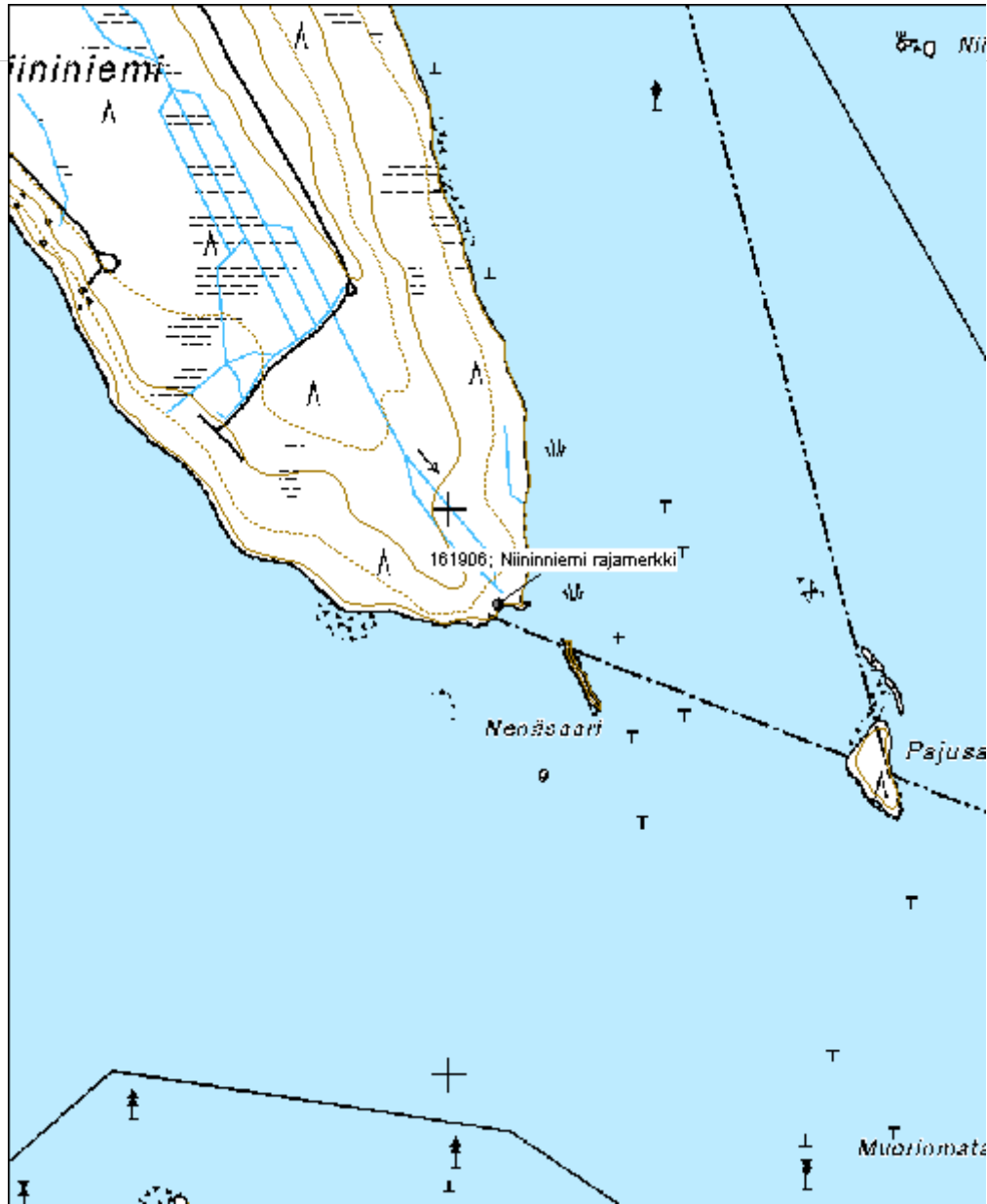
<b>Selitys:</b>	<b>suojelu:</b> <b>Selitys:</b>
-----------------	------------------------------------

<b>Ympäristön suojelu:</b>	0 Ei määritelty
--------------------------------	-----------------

<b>Selitys:</b>	
-----------------	--



<b>Kohdetyyppi:</b>	17 Kivi- ja maarakenteet	<b>Copyright:</b>	© Metsähallitus 2008 © Maanmittauslaitos 1/MML/08
<b>Koordinaatit:</b>	X 6976829, Y 3452085, Z 100	<b>Mittakaava:</b>	1:10000

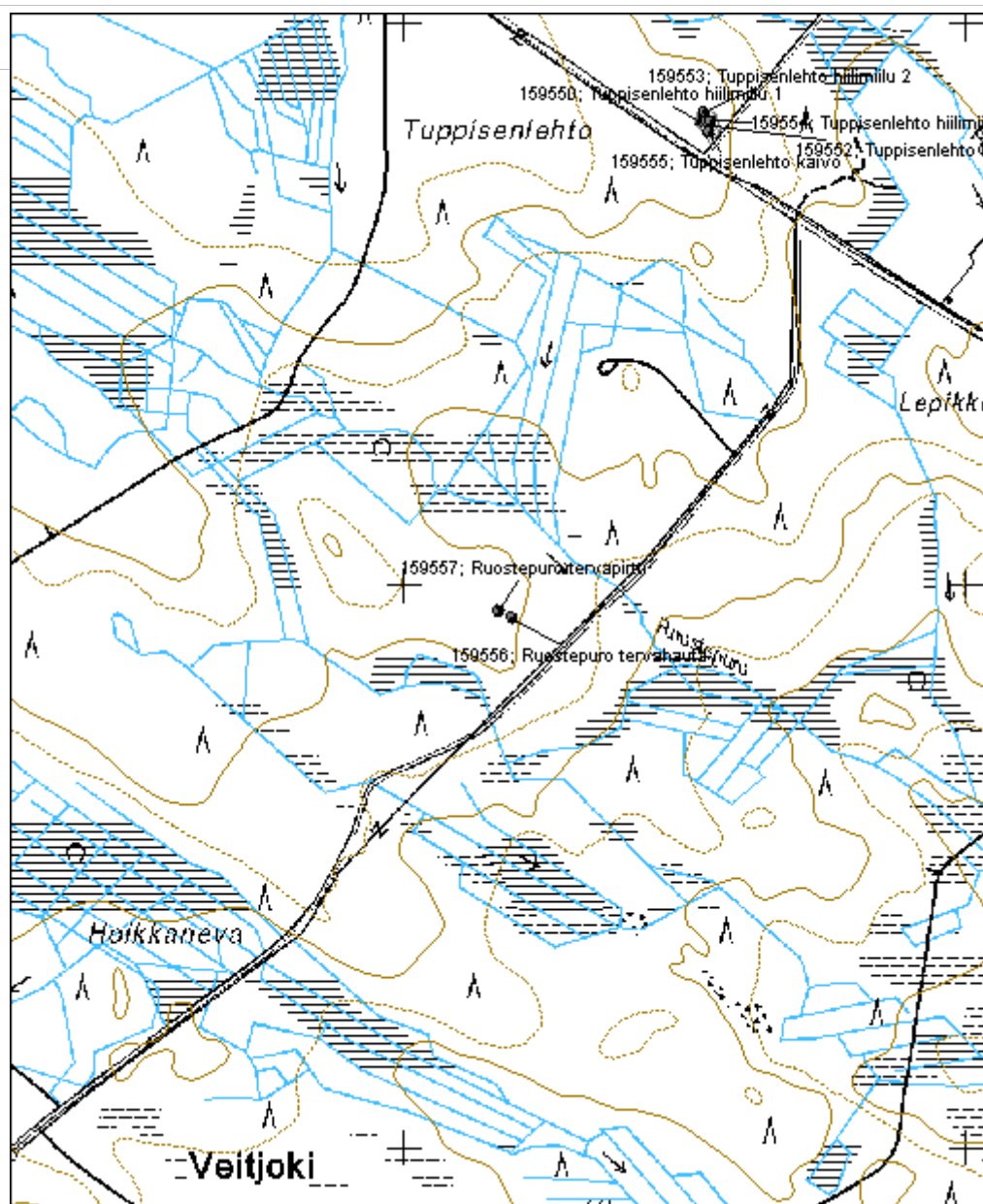


## 5.22 Tervapirtit

Ruostepuro tervapirtti jäännös		MH-tunnus: 159557	
<b>Kohdetyyppi:</b>	9 Valmistuspaikat/työpaikat	<b>Haltija:</b>	121 Metsätalous Länsi-Suomi
<b>Ajoitus:</b>	7118 Historiallinen aika	<b>Ylläpitäjä:</b>	121 Metsätalous Länsi-Suomi
<b>Rakentamisvuosi:</b>		<b>Kunta:</b>	265 Kivijärvi
<b>Lukumäärä:</b>	1		
<b>Koordinaattiselitys:</b>		<b>Geometria tuotettu:</b>	4 Gps-mittaus, korjaamaton
<b>Koordinaatit:</b>	X 7007953, Y 3393165, Z 175	<b>Löydöt:</b>	
<b>Taustatiedot</b>			
Kohde löydettiin inventoinnissa 5.6.2013.			
<b>Ympäristön kuvaus</b>			
Kohde sijaitsee moreenirinteellä, metsä on noin 50-vuotiasta mäntymetsää.			
<b>Kohteen kuvaus</b>			
Kohde käsittää noin 4,5m x 4,5m kokoisen maahan kaivetun rakennuksen pohjan. Luoteiskulmassa on noin 1,5m x 1,5m kokoinen epäselvä liedenjäännös.			
<b>Kohteen rajaus</b>			
Kohde rajautuu pistemäisesti näkyvien rakenteiden yhteyteen.			
<b>Tulkinta</b>			
Kyseessä on luultavasti viereisen tervahaudan käyttöön liittyvä savupirtti.			
<b>Lisätietoja</b>			
<b>Toimenpiteet</b>			
<b>Tarkastukset</b>			
Tila: 3 Toteutettu		Laji: 6 Suojeluarvojen tarkastus	
Tarkastuspvm: 5.6.2013		Tarkastusvuosi: 2013	
Kuvaus: KMO kulttuuriperintöinventointi		Tarkastaja: V. Laurila	
<b>Viranomaisrekisterinro:</b>		<b>Kunto:</b>	3 Huono
<b>Arvotus:</b>	8 Muu suojeluarvo	<b>Olotila:</b>	2 Ei käytössä
		<b>Kohteen suojele:</b>	9 Muu suojeluarvo

<b>Selitys:</b>		<b>Selitys:</b>	
<b>Ympäristön suojelu:</b>	0	Ei määritelty	
<b>Selitys:</b>			

<b>Kohdetyyppi:</b>	9 Valmistuspaikat/työpaikat	<b>Copyright:</b>	© Metsähallitus 2008 © Maanmittauslaitos 1/MML/08
<b>Koordinaatit:</b>	X 7007953, Y 3393165, Z 175	<b>Mittakaava:</b>	1:10000



**Sammakkolahti tervapirtti jäännös**

MH-tunnus: 160991

<b>Kohdetyyppi:</b>	9 Valmistuspaikat/työpaikat	<b>Haltija:</b>	121 Metsätalous Länsi-Suomi
<b>Ajoitus:</b>	7118 Historiallinen aika	<b>Ylläpitäjä:</b>	121 Metsätalous Länsi-Suomi
<b>Rakentamivuosi:</b>		<b>Kunta:</b>	265 Kivijärvi
<b>Lukumäärä:</b>	1		

<b>Koordinaattiselitys:</b>		<b>Geometria tuotettu:</b>	4 Gps-mittaus, korjaamaton
<b>Koordinaatit:</b>	X 7003594, Y 3391354, Z 177	<b>Löydöt:</b>	

**Taustatiedot**

Kohde löydettiin inventoinnissa 13.6.2013.

**Ympäristön kuvaus**

Kohde sijaitsee polun varressa Sammakkolahden rannan läheisyydessä. Maaperä on moreenia, metsä vanhaa mäntyvaltaista rantametsää.

**Kohteen kuvaus**

Pirtistä on jäljellä noin 1,5m halkaisijaltaan oleva, noin 0,5m korkea luonnonkivisen kiukaan jäännös. Kasvillisuudesta on hahmoteltavissa itse rakennuksen kokoa, mahdollisesti mitat ovat olleet noin 4,5m x 5m. Rakennuksenjäänteiden vieressä on kaksi matalaa kuoppaa mitoiltaan noin 0,5m x 1m.

**Kohteen rajaus**

Kohde rajautuu pistemäisesti kiukaan yhteyteen.

**Tulkinta**

Kyseessä on viereiseen tervahautaan liittyvä tervapirtti vähintään 1800-luvulta.

**Lisätietoja****Toimenpiteet****Tarkastukset**

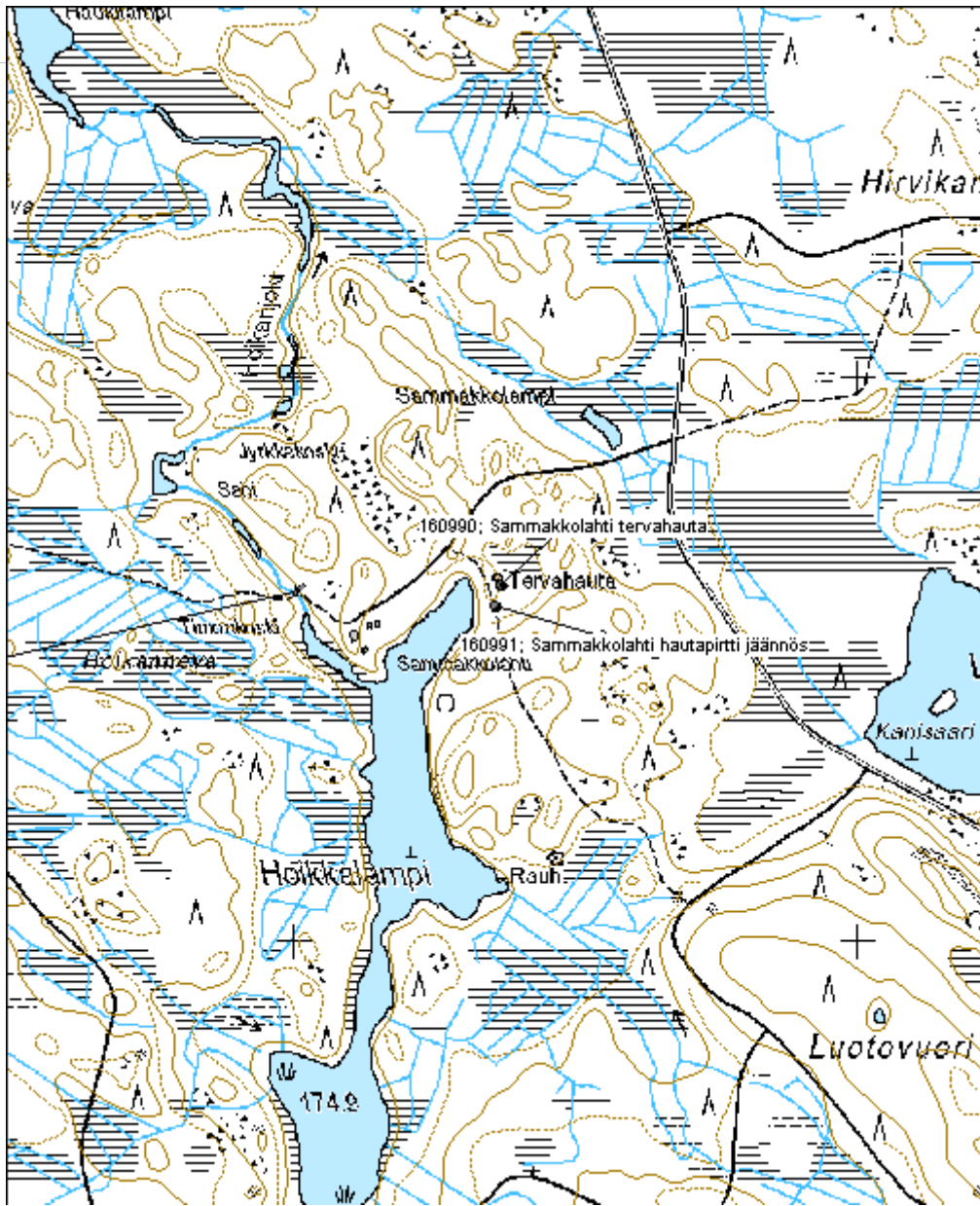
Tila: 3 Toteutettu Laji: 6 Suojeluarvojen tarkastus Tarkastusvuosi: 2013  
Tarkastuspvm: 6.6.2013 Tarkastaja: V. Laurila  
Kuvaus: KMO kulttuuriperintöinventointi 2013

<b>Viranomaisrekisterinro:</b>		<b>Kunto:</b>	2 Keskinertainen
<b>Arvotus:</b>	3 Esitys mj-luokka II	<b>Olotila:</b>	2 Ei käytössä
<b>Selitys:</b>		<b>Kohteen suojele:</b>	2 Muinaisjäännösrekisteri II
		<b>Selitys:</b>	

<b>Ympäristön suojelu:</b>	0 Ei määritelty
<b>Selitys:</b>	



<b>Kohdetyyppi:</b>	9 Valmistuspaikat/työpaikat	Copyright:	© Metsähallitus 2008 © Maanmittauslaitos 1/MML/08
<b>Koordinaatit:</b>	X 7003594, Y 3391354, Z 177	Mittakaava:	1:10000





**Pirttikangas tervapirtti jäännös**

MH-tunnus: 161077

<b>Kohdetyyppi:</b>	1 Asuinpaikat	<b>Haltija:</b>	121 Metsätalous Länsi-Suomi
<b>Ajoitus:</b>	7118 Historiallinen aika	<b>Ylläpitäjä:</b>	121 Metsätalous Länsi-Suomi
<b>Rakentamivuosi:</b>		<b>Kunta:</b>	312 Kyyjärvi
<b>Lukumäärä:</b>	1		

<b>Koordinaattiselitys:</b>		<b>Geometria tuotettu:</b>	4 Gps-mittaus, korjaamaton
<b>Koordinaatit:</b>	X 7001532, Y 3389374, Z 193	<b>Löydöt:</b>	

**Taustatiedot**

Kohde löydettiin inventoinnissa 20.6.2013.

**Ympäristön kuvaus**

Kohde sijaitsee hiekkaisella moreenikankaalla, metsä on noin 45-vuotiasta mäntymetsää.

**Kohteen kuvaus**

Kohde käsittää yhden luonnonkivisen liesiröykkiön, mitoiltaan noin 1,5m x 1,5m, korkeudeltaan noin 0,5m. Muodoltaan rakenne on pyöreähkö, ilmeisesti rakenne on hieman romahtanut kasaan. Rakenteessa on erikokoisia kiviä, keskellä on pienempiä kiviä, reunoilla isompia.

**Kohteen rajaus**

Kohde rajautuu pistemäisesti rakenteen yhteyteen.

**Tulkinta**

Kyseessä on viereisiin tervahautoihin liittyvä tervapirtin jäännös.

**Lisätietoja****Toimenpiteet****Tarkastukset**

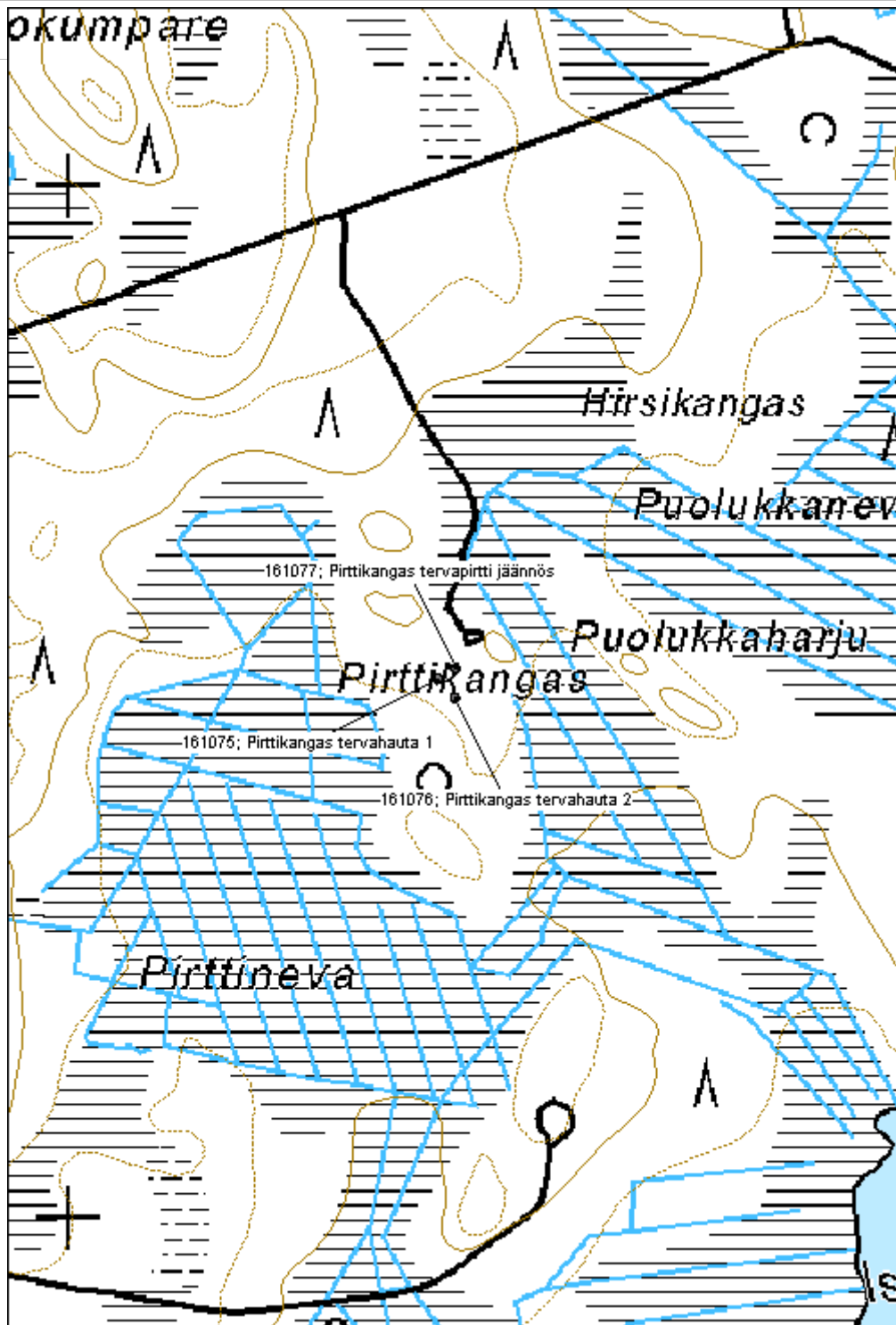
Tila: 3 Toteutettu Laji: 6 Suojeluarvojen tarkastus Tarkastusvuosi: 2013  
Tarkastuspvm: 20.6.2013 Tarkastaja: V. Laurila  
Kuvaus: KMO kulttuuriperintöinventointi 2013

<b>Viranomaisrekisterinro:</b>		<b>Kunto:</b>	2 Keskinertainen
<b>Arvotus:</b>	3 Esitys mj-luokka II	<b>Olotila:</b>	2 Ei käytössä
<b>Selitys:</b>		<b>Kohteen suojele:</b>	2 Muinaisjäännösrekisteri II
		<b>Selitys:</b>	

<b>Ympäristön suojelu:</b>	0 Ei määritelty
<b>Selitys:</b>	



<b>Kohdetyyppi:</b>	1 Asuinpaikat	Copyright:	© Metsähallitus 2008 © Maanmittauslaitos 1/MML/08
<b>Koordinaatit:</b>	X 7001532, Y 3389374, Z 193	Mittakaava:	1:5000



**Mäntymäki tervapirtti jäännös**

MH-tunnus: 161190

<b>Kohdetyyppi:</b>	1 Asuinpaikat	<b>Haltija:</b>	121 Metsätalous Länsi-Suomi
<b>Ajoitus:</b>	7118 Historiallinen aika	<b>Ylläpitäjä:</b>	121 Metsätalous Länsi-Suomi
<b>Rakentamivuosi:</b>		<b>Kunta:</b>	312 Kyyjärvi
<b>Lukumäärä:</b>	1		

<b>Koordinaattiselitys:</b>		<b>Geometria tuotettu:</b>	4 Gps-mittaus, korjaamaton
<b>Koordinaatit:</b>	X 7005357, Y 3383290, Z 193	<b>Löydöt:</b>	

**Taustatiedot**

Kohde löydettiin inventoinnissa 20.6.2013.

**Ympäristön kuvaus**

Kohde sijaitsee moreenirinteellä. Metsä on noin 50-vuotiaasta sekametsää.

**Kohteen kuvaus**

Kohde käsittää yhden liesiröykkiön, mitoiltaan noin 1,5m x 2m x 0,5m. Liedessä on sekä pienempiä että isompia kiviä jotka vaikuttavat palaneilta. Liesi on lisäksi koottu maakiven yhteyteen.

**Kohteen rajaus**

Kohde rajautuu pistemäisesti näkyvien rakenteiden yhteyteen.

**Tulkinta**

Kyseessä on viereiseen tervahautaan liittyvä tervapirtin jäännös.

**Lisätietoja****Toimenpiteet****Tarkastukset**

Tila: 3 Toteutettu Laji: 6 Suojeluarvojen tarkastus Tarkastusvuosi: 2013  
Tarkastuspvm: 20.6.2013 Tarkastaja: V. Laurila  
Kuvaus: KMO kulttuuriperintöinventointi 2013

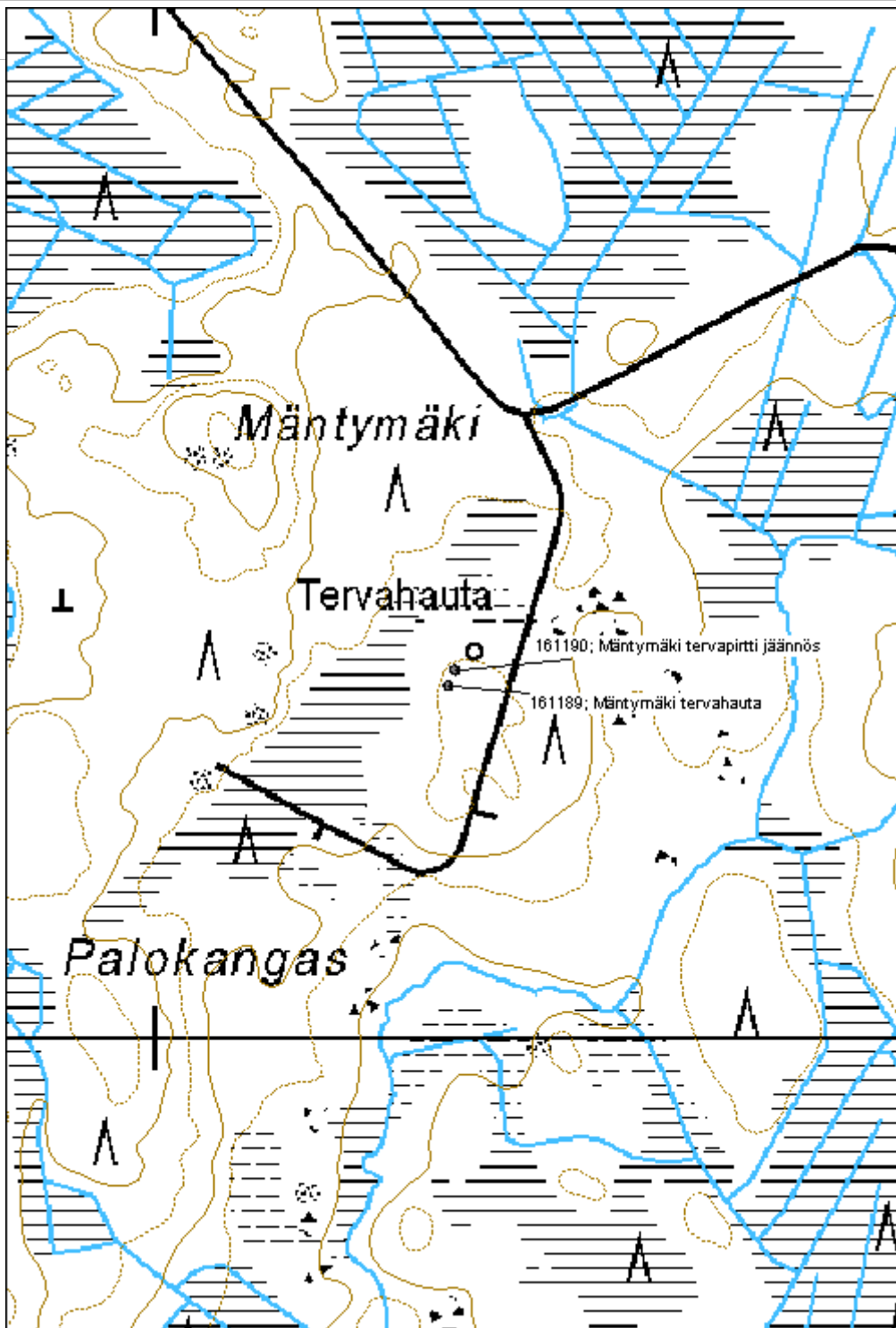
<b>Viranomaisrekisterinro:</b>		<b>Kunto:</b>	2 Kesinkertainen
<b>Arvotus:</b>	3 Esitys mj-luokka II	<b>Olotila:</b>	2 Ei käytössä
<b>Selitys:</b>		<b>Kohteen suojele:</b>	2 Muinaisjäännösrekisteri II
		<b>Selitys:</b>	

<b>Ympäristön</b>	0 Ei määritelty
-------------------	-----------------

<b>suojelu:</b>	
<b>Selitys:</b>	



<b>Kohdetyyppi:</b>	1 Asuinpaikat	<b>Copyright:</b>	© Metsähallitus 2008 © Maanmittauslaitos 1/MML/08
<b>Koordinaatit:</b>	X 7005357, Y 3383290, Z 193	<b>Mittakaava:</b>	1:5000



**Iso Hoikkalampi tervapirtti jäännös**

MH-tunnus: 161192

<b>Kohdetyyppi:</b>	1 Asuinpaikat	<b>Haltija:</b>	121 Metsätalous Länsi-Suomi
<b>Ajoitus:</b>	7118 Historiallinen aika	<b>Ylläpitäjä:</b>	121 Metsätalous Länsi-Suomi
<b>Rakentamisvuosi:</b>		<b>Kunta:</b>	226 Karstula
<b>Lukumäärä:</b>	1		

<b>Koordinaattiselitys:</b>		<b>Geometria tuotettu:</b>	4 Gps-mittaus, korjaamaton
<b>Koordinaatit:</b>	X 6965448, Y 3375900, Z 205	<b>Löydöt:</b>	

**Taustatiedot**

Kohde löydettiin inventoinnissa 24.6.2013.

**Ympäristön kuvaus**

Kohde sijaitsee kuivalla mäntykankaalla. Maaperä on hiekkaista moreenia, metsä noin 50-vuotiasta mäntymetsää.

**Kohteen kuvaus**

Kohde käsittää yhden noin 2m x 2m x 0,5m kokoisen liesiröykkiön. Rakenteessa on sekä pienempiä että isompia kiviä.

**Kohteen rajaus**

Kohde rajautuu pistemäisesti rakenteen yhteyteen.

**Tulkinta**

Kyseessä on viereiseen tervahautaan liittyvä tervapirtin jäännös.

**Lisätietoja****Toimenpiteet****Tarkastukset**

Tila: 3 Toteutettu Laji: 6 Suojeluarvojen tarkastus Tarkastusvuosi: 2013  
Tarkastuspvm: 24.6.2013 Tarkastaja: V. Laurila  
Kuvaus: KMO kulttuuriperintöinventointi 2013

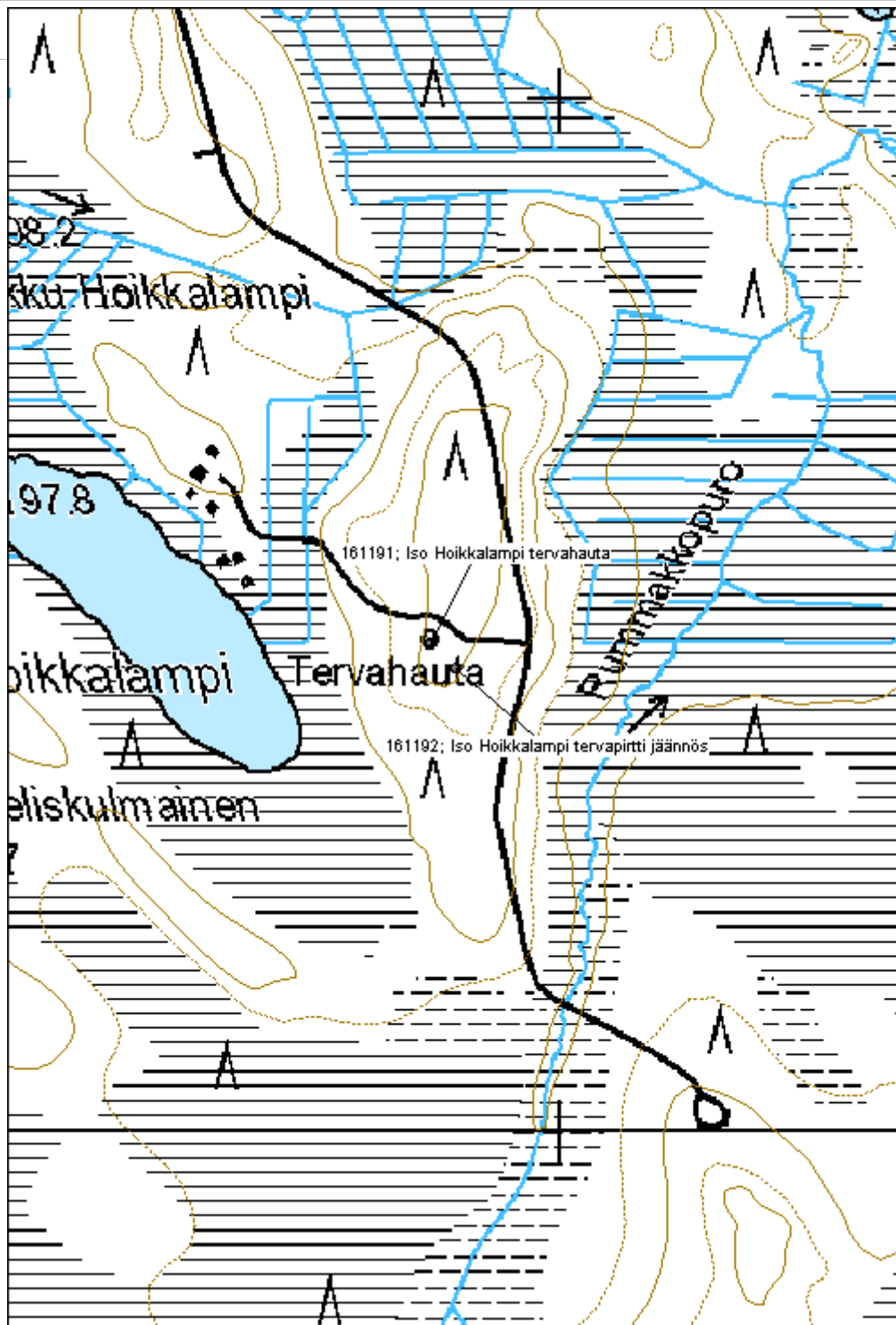
<b>Viranomaisrekisterinro:</b>		<b>Kunto:</b>	2 Kesinkertainen
<b>Arvotus:</b>	3 Esitys mj-luokka II	<b>Olotila:</b>	2 Ei käytössä
<b>Selitys:</b>		<b>Kohteen suojele:</b>	2 Muinaisjäännösrekisteri II
		<b>Selitys:</b>	

<b>Ympäristön suojelu:</b>	0 Ei määritelty
<b>Selitys:</b>	





<b>Kohdetyyppi:</b>	1 Asuinpaikat	<b>Copyright:</b>	© Metsähallitus 2008 © Maanmittauslaitos 1/MML/08
<b>Koordinaatit:</b>	X 6965448, Y 3375900, Z 205	<b>Mittakaava:</b>	1:5000



**Hautasaari tervapirtti jäännös**

MH-tunnus: 161222

<b>Kohdetyyppi:</b>	1 Asuinpaikat	<b>Haltija:</b>	121 Metsätalous Länsi-Suomi
<b>Ajoitus:</b>	7118 Historiallinen aika	<b>Ylläpitäjä:</b>	121 Metsätalous Länsi-Suomi
<b>Rakentamisvuosi:</b>		<b>Kunta:</b>	759 SOINI
<b>Lukumäärä:</b>	1		

<b>Koordinaattiselitys:</b>		<b>Geometria tuotettu:</b>	4 Gps-mittaus, korjaamaton
<b>Koordinaatit:</b>	X 6977450, Y 3367415, Z 192	<b>Löydöt:</b>	

**Taustatiedot**

Kohde tarkastettiin inventoinnissa 26.6.2013 ja se löydettiin Metsähallituksen henkilökunnan haastattelun perusteella.

**Ympäristön kuvaus**

Kohde sijaitsee moreenirinteellä, hakkuuaukealla.

**Kohteen kuvaus**

Kohde käsittää yhden suuren liesiröykkiön, mitoiltaan noin 3,5m x 2m x 0,5m. Röykkiö koostuu sekä isommista että pienemmistä kivistä.

**Kohteen rajaus**

Kohde rajautuu pistemäisesti rakenteiden yhteyteen.

**Tulkinta**

Kyseessä on viereiseen tervahautaan liittyvä hautapirtin jäännös.

**Lisätietoja**

Liesi on osittain vahingoittunut laikutuksessa.

**Toimenpiteet****Tarkastukset**

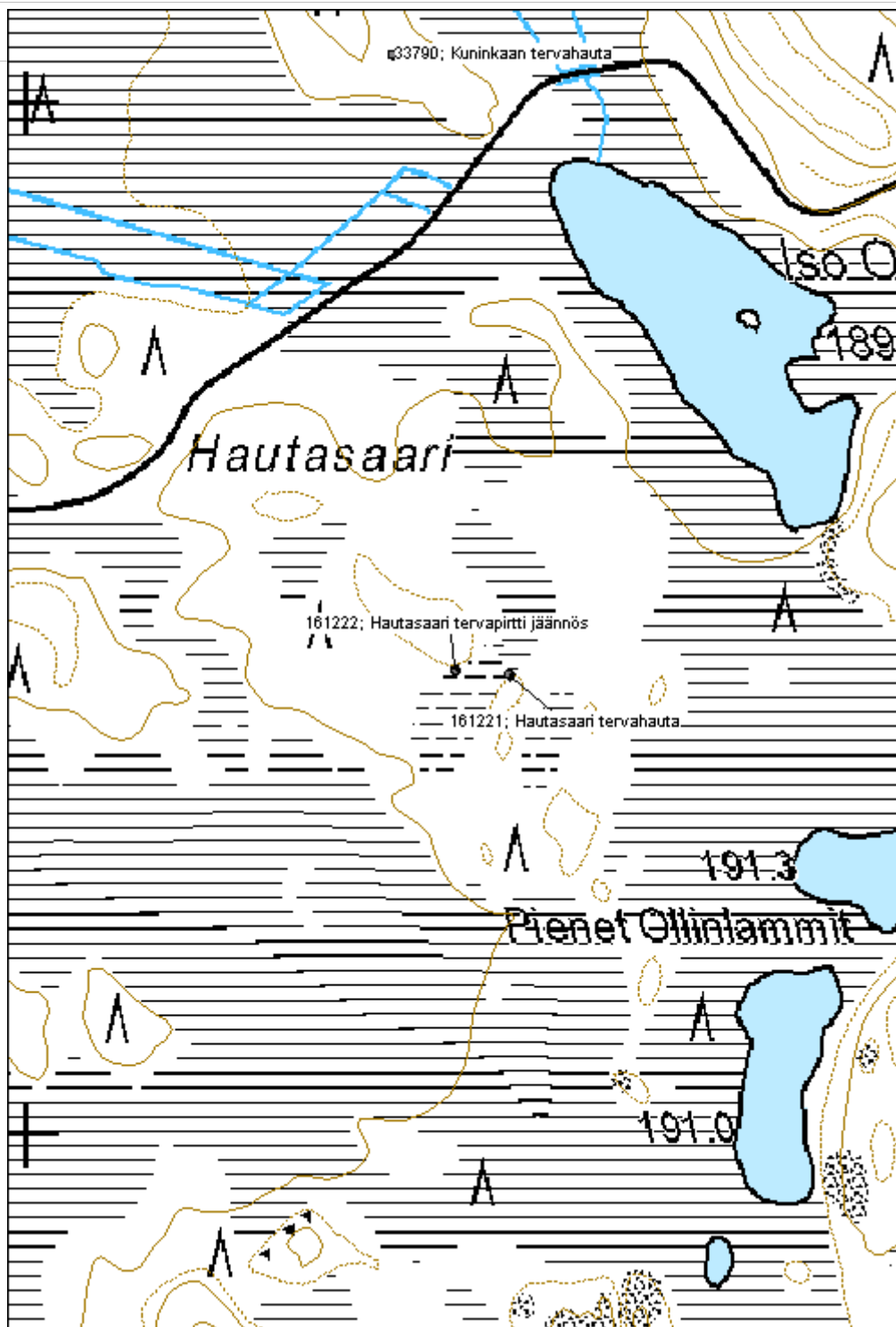
Tila: 3 Toteutettu Laji: 6 Suojeluarvojen tarkastus Tarkastusvuosi: 2013  
Tarkastuspvm: 26.6.2013 Tarkastaja: V. Laurila  
Kuvaus: KMO kulttuuriperintöinventointi 2013

<b>Viranomaisrekisterinro:</b>		<b>Kunto:</b>	2 Keskinertainen
<b>Arvotus:</b>	3 Esitys mj-luokka II	<b>Olotila:</b>	2 Ei käytössä
<b>Selitys:</b>		<b>Kohteen suojele:</b>	2 Muinaisjäännösrekisteri II
		<b>Selitys:</b>	

<b>Ympäristön suojelu:</b>	0 Ei määritelty
<b>Selitys:</b>	



<b>Kohdetyyppi:</b>	1 Asuinpaikat	<b>Copyright:</b>	© Metsähallitus 2008 © Maanmittauslaitos 1/MML/08
<b>Koordinaatit:</b>	X 6977450, Y 3367415, Z 192	<b>Mittakaava:</b>	1:5000



**Sianpesäkangas tervapirtti jäännös**

MH-tunnus: 161234

<b>Kohdetyyppi:</b>	1 Asuinpaikat	<b>Haltija:</b>	121 Metsätalous Länsi-Suomi
<b>Ajoitus:</b>	7118 Historiallinen aika	<b>Ylläpitäjä:</b>	121 Metsätalous Länsi-Suomi
<b>Rakentamivuosi:</b>		<b>Kunta:</b>	759 SOINI
<b>Lukumäärä:</b>	1		

<b>Koordinaattiselitys:</b>		<b>Geometria tuotettu:</b>	4 Gps-mittaus, korjaamaton
<b>Koordinaatit:</b>	X 6965475, Y 3362862, Z 190	<b>Löydöt:</b>	

**Taustatiedot**

Kohde löydettiin inventoinnissa 27.6.2013.

**Ympäristön kuvaus**

Kohde sijaitsee kapealla hiekkakankaalla. Metsä on noin 50-vuotiasta mäntymetsää.

**Kohteen kuvaus**

Kohde käsittää yhden sammalen peittämän luonnonkivisen liesiröykkiön. Mitoiltaan rakenne on noin 2m x 2,5m x 0,5m.

**Kohteen rajaus**

Kohde rajautuu pistemäisesti rakenteen yhteyteen.

**Tulkinta**

Kyseessä on viereiseen tervahautaan liittyvä tervapirtin jäännös.

**Lisätietoja****Toimenpiteet****Tarkastukset**

Tila: 3 Toteutettu Laji: 6 Suojeluarvojen tarkastus Tarkastusvuosi: 2013  
Tarkastuspvm: 27.6.2013 Tarkastaja: V. Laurila  
Kuvaus: KMO kulttuuriperintöinventointi 2013

<b>Viranomaisrekisterinro:</b>		<b>Kunto:</b>	2 Kesinkertainen
<b>Arvotus:</b>	3 Esitys mj-luokka II	<b>Olotila:</b>	2 Ei käytössä
<b>Selitys:</b>		<b>Kohteen suojele:</b>	2 Muinaisjäännösrekisteri II
		<b>Selitys:</b>	

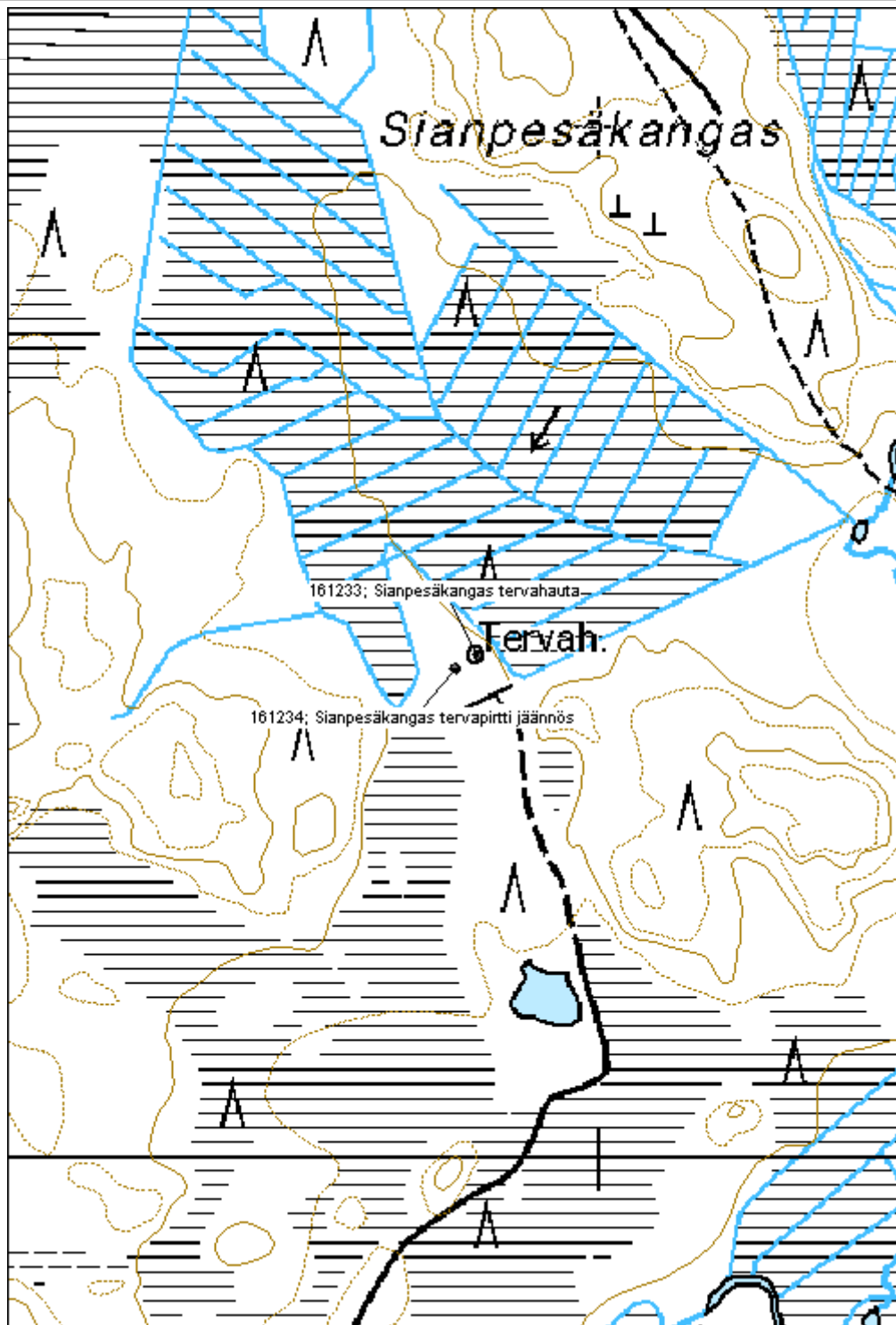
<b>Ympäristön</b>	0 Ei määritelty
-------------------	-----------------

**suojelu:**

**Selitys:**



<b>Kohdetyyppi:</b>	1 Asuinpaikat	Copyright:	© Metsähallitus 2008 © Maanmittauslaitos 1/MML/08
<b>Koordinaatit:</b>	X 6965475, Y 3362862, Z 190	Mittakaava:	1:5000



**Hauta-Kukkomäki tervapirtti jäännös**

MH-tunnus: 161269

<b>Kohdetyyppi:</b>	2 Asuinpaikat?	<b>Haltija:</b>	121 Metsätalous Länsi-Suomi
<b>Ajoitus:</b>	7118 Historiallinen aika	<b>Ylläpitäjä:</b>	121 Metsätalous Länsi-Suomi
<b>Rakentamisvuosi:</b>		<b>Kunta:</b>	759 SOINI
<b>Lukumäärä:</b>	1		

<b>Koordinaattiselitys:</b>		<b>Geometria tuotettu:</b>	4 Gps-mittaus, korjaamaton
<b>Koordinaatit:</b>	X 6977764, Y 3366429, Z 188	<b>Löydöt:</b>	

**Taustatiedot**

Kohde löydettiin inventoinnissa 2.7.2013.

**Ympäristön kuvaus**

Kohde sijaitsee moreenimäen alaosassa. Metsä on noin 50-vuotiasta mäntymetsää.

**Kohteen kuvaus**

Kohde käsittää noin 5,5m x 1,5m kokoisen matalahkon röykkiön. Kivirakenne ei ole kovin paksu. Mahdollisesti kyseessä on levähtänyt uuni vaikka kivet ovat siihen isohkoja. Mahdollista myös on että kyseessä on yksittäinen raivausröykkiö.

**Kohteen rajaus**

Kohde rajautuu pistemäisesti rakenteen yhteyteen.

**Tulkinta**

Kyseessä on luultavasti viereiseen tervahautaan liittyvä tervapirtin jäännös.

**Lisätietoja****Toimenpiteet****Tarkastukset**

Tila: 3 Toteutettu Laji: 6 Suojeluarvojen tarkastus Tarkastusvuosi: 2013  
Tarkastuspvm: 15.10.2013 Tarkastaja: V. Laurila  
Kuvaus: KMO kulttuuriperintöinventointi 2013

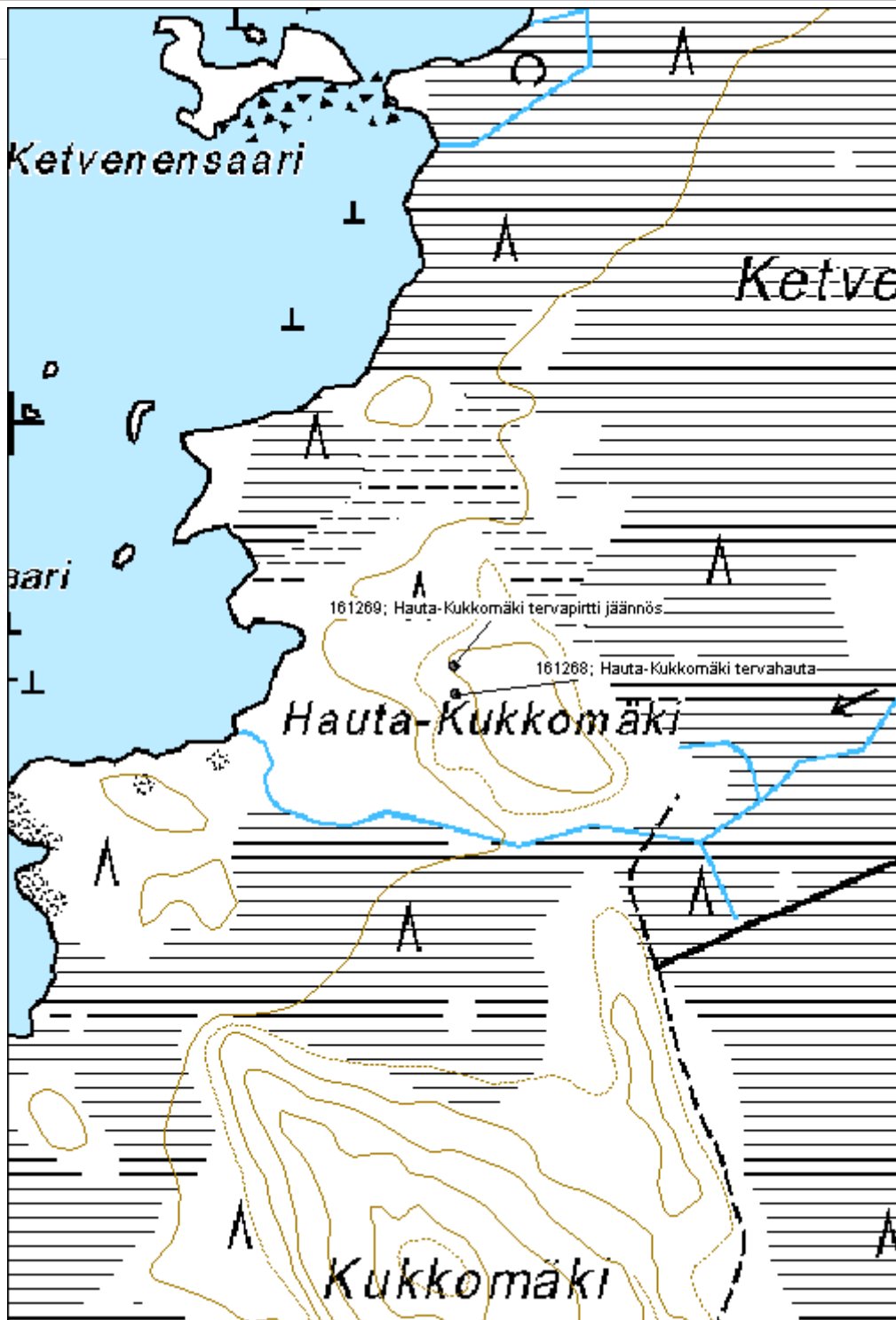
<b>Viranomaisrekisterinro:</b>		<b>Kunto:</b>	2 Keskinertainen
<b>Arvotus:</b>	8 Muu suojeluarvo	<b>Olotila:</b>	2 Ei käytössä
<b>Selitys:</b>		<b>Kohteen suojele:</b>	9 Muu suojeluarvo
		<b>Selitys:</b>	



<b>Ympäristön suojelu:</b>	0 Ei määritelty
<b>Selitys:</b>	



<b>Kohdetyyppi:</b>	2 Asuinpaikat?	<b>Copyright:</b>	© Metsähallitus 2008 © Maanmittauslaitos 1/MML/08
<b>Koordinaatit:</b>	X 6977764, Y 3366429, Z 188	<b>Mittakaava:</b>	1:5000



**Kokko-Valkeisenkangas tervapirtti jäännös**

MH-tunnus: 161653

<b>Kohdetyyppi:</b>	10 Valmistuspaikat/työpaikat?	<b>Haltija:</b>	121 Metsätalous Länsi-Suomi
<b>Ajoitus:</b>	7118 Historiallinen aika	<b>Ylläpitäjä:</b>	121 Metsätalous Länsi-Suomi
<b>Rakentamisvuosi:</b>		<b>Kunta:</b>	226 Karstula
<b>Lukumäärä:</b>	1		

<b>Koordinaattiselitys:</b>		<b>Geometria tuotettu:</b>	4 Gps-mittaus, korjaamaton
<b>Koordinaatit:</b>	X 6976258, Y 3369454, Z 195	<b>Löydöt:</b>	

**Taustatiedot**

Kohde löydettiin inventoinniss 3.7.2013.

**Ympäristön kuvaus**

Kohde sijaitsee kivisellä moreenikankaalla. Metsä on noin 40-vuotiasta mäntymetsää.

**Kohteen kuvaus**

Rakennuksesta on jäljellä noin 3m x 2,7m x 0,7m kokoinen kiuas joka koostuu pienehköistä luonnonkivistä.

**Kohteen rajaus**

Kohde rajautuu pistemäisesti rakenteiden yhteyteen.

**Tulkinta**

Kyseessä on vanha viereiseen tervahautaan liittyvä tervapirtin jäännös.

**Lisätietoja****Toimenpiteet****Tarkastukset**

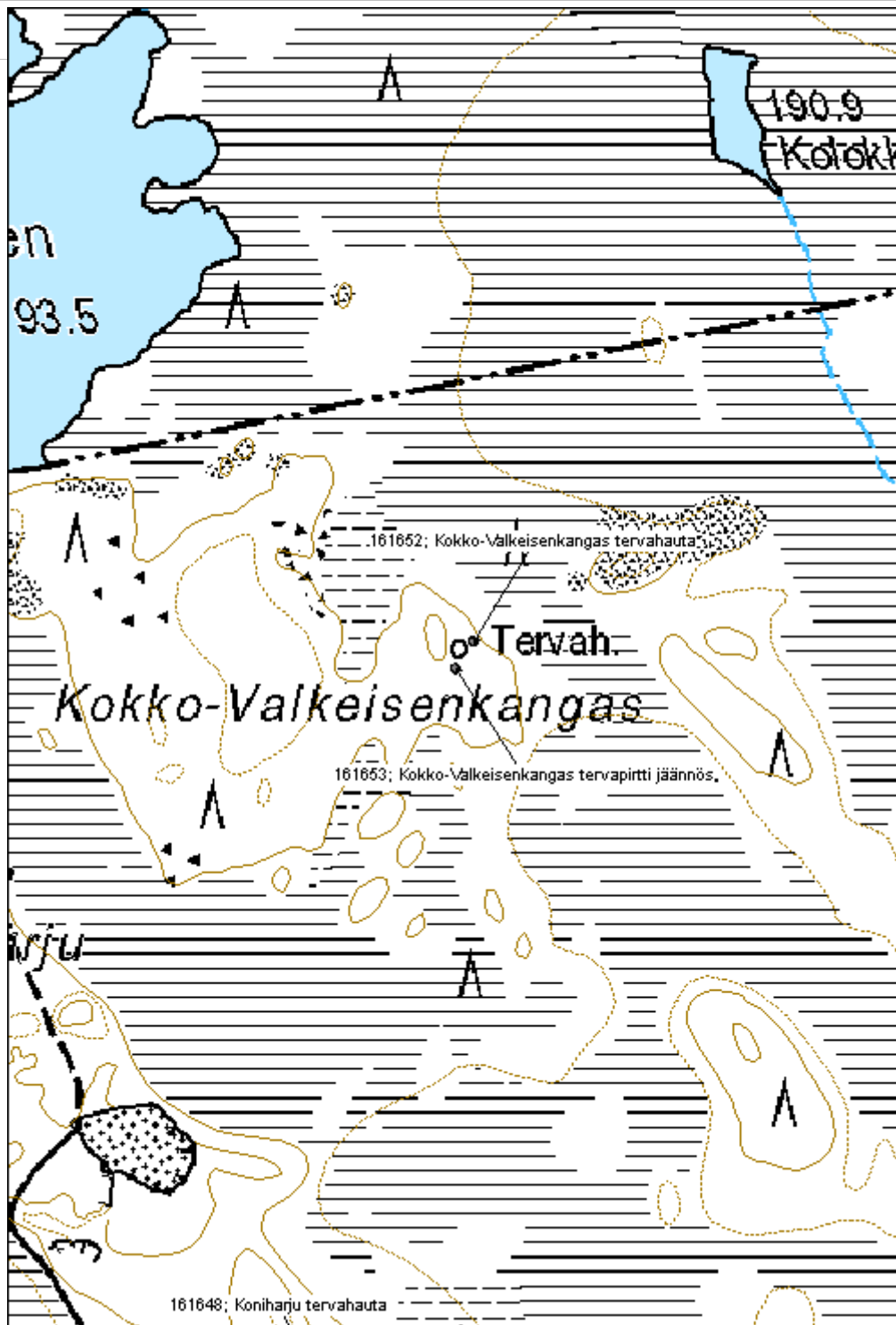
Tila: 3 Toteutettu Laji: 6 Suojeluarvojen tarkastus Tarkastusvuosi: 2013  
Tarkastuspvm: 3.7.2013 Tarkastaja: V. Laurila  
Kuvaus: KMO kulttuuriperintöinventointi 2013

<b>Viranomaisrekisterinro:</b>		<b>Kunto:</b>	2 Kesinkertainen
		<b>Olotila:</b>	2 Ei käytössä
<b>Arvotus:</b>	3 Esitys mj-luokka II	<b>Kohteen suojele:</b>	2 Muinaisjäännösrekisteri II
<b>Selitys:</b>		<b>Selitys:</b>	

<b>Ympäristön suojelu:</b>	0 Ei määritelty
<b>Selitys:</b>	



<b>Kohdetyyppi:</b>	10 Valmistuspaikat/työpaikat?	<b>Copyright:</b>	© Metsähallitus 2008 © Maanmittauslaitos 1/MML/08
<b>Koordinaatit:</b>	X 6976258, Y 3369454, Z 195	<b>Mittakaava:</b>	1:5000



**Katossaareneva tervapirtti jäännös**

MH-tunnus: 161693

<b>Kohdetyyppi:</b>	9 Valmistuspaikat/työpaikat	<b>Haltija:</b>	121 Metsätalous Länsi-Suomi
<b>Ajoitus:</b>	7118 Historiallinen aika	<b>Ylläpitäjä:</b>	121 Metsätalous Länsi-Suomi
<b>Rakentamivuosi:</b>		<b>Kunta:</b>	759 SOINI
<b>Lukumäärä:</b>	1		

<b>Koordinaattiselitys:</b>		<b>Geometria tuotettu:</b>	4 Gps-mittaus, korjaamaton
<b>Koordinaatit:</b>	X 6977421, Y 3360610, Z 191	<b>Löydöt:</b>	

**Taustatiedot**

Kohde löydettiin inventoinnissa 15.7.2013.

**Ympäristön kuvaus**

Kohde sijaitsee moreenikankaalla. Metsä on 40-vuotiasta mäntymetsää. Rakenteen päällä kasvaa muutamia koivuja.

**Kohteen kuvaus**

Jäljellä on luonnonkivinen kiuas, mitoiltaan noin 2,5m x 1,8m x 0,4m. Kiuas koostuu isohkoista kivistä.

**Kohteen rajaus**

Kohde rajautuu pistemäisesti rakenteen yhteyteen.

**Tulkinta**

Kyseessä on viereiseen tervahautaan liittyvä tervapirtin jäännös.

**Lisätietoja****Toimenpiteet****Tarkastukset**

Tila: 3 Toteutettu Laji: 6 Suojeluarvojen tarkastus Tarkastusvuosi: 2013  
Tarkastuspvm: 15.7.2013 Tarkastaja: V. Laurila  
Kuvaus: KMO kulttuuriperintöinventointi 2013

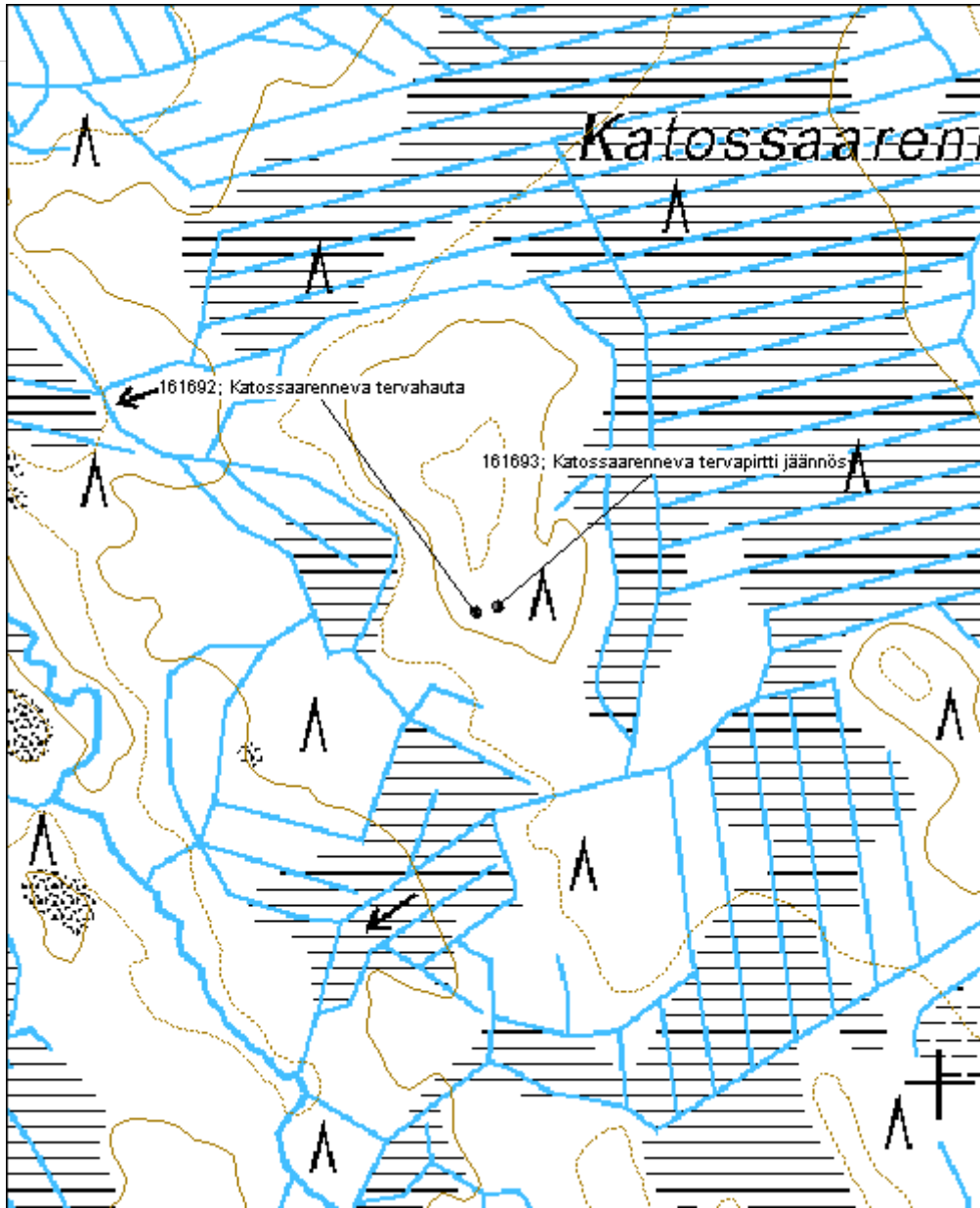
<b>Viranomaisrekisterinro:</b>		<b>Kunto:</b>	2 Kesinkertainen
<b>Arvotus:</b>	3 Esitys mj-luokka II	<b>Olotila:</b>	2 Ei käytössä
<b>Selitys:</b>		<b>Kohteen suojele:</b>	2 Muinaisjäännösrekisteri II
		<b>Selitys:</b>	

<b>Ympäristön</b>	0 Ei määritelty
-------------------	-----------------

<b>suojelu:</b>	
<b>Selitys:</b>	



<b>Kohdetyyppi:</b>	9 Valmistuspaikat/työpaikat	Copyright:	© Metsähallitus 2008 © Maanmittauslaitos 1/MML/08
<b>Koordinaatit:</b>	X 6977421, Y 3360610, Z 191	Mittakaava:	1:5000





**Tervahaudankangas tervapirtti jäännös**

MH-tunnus: 161697

<b>Kohdetyyppi:</b>	1 Asuinpaikat	<b>Haltija:</b>	121 Metsätalous Länsi-Suomi
<b>Ajoitus:</b>	7118 Historiallinen aika	<b>Ylläpitäjä:</b>	121 Metsätalous Länsi-Suomi
<b>Rakentamivuosi:</b>		<b>Kunta:</b>	265 Kivijärvi
<b>Lukumäärä:</b>	1		

<b>Koordinaattiselitys:</b>		<b>Geometria tuotettu:</b>	4 Gps-mittaus, korjaamaton
<b>Koordinaatit:</b>	X 7015740, Y 3388406, Z 193	<b>Löydöt:</b>	

***Taustatiedot***

Kohde löydettiin inventoinnissa 16.7.2013.

***Ympäristön kuvaus***

Kohde sijaitsee moreenirinteellä, metsä on noin 20-vuotiasta mäntymetsää.

***Kohteen kuvaus***

Jäljellä on noin 1,5m x 1,5m x 0,4m kokoinen luonnonkivinen kiuas. Rakenne on säilynyt hyvin, reunoilla on isompia kiviä, keskellä taas pienempiä.

***Kohteen rajaus***

Kohde rajautuu pistemäisesti näkyvien rakenteiden yhteyteen.

***Tulkinta***

Kyseessä on viereiseen tervahautaan liittyvä savupirtin jäännös.

***Lisätietoja******Toimenpiteet******Tarkastukset***

Tila: 3 Toteutettu Laji: 6 Suojeluarvojen tarkastus Tarkastusvuosi: 2013  
Tarkastuspvm: 16.7.2013 Tarkastaja: V. Laurila  
Kuvaus: KMO kulttuuriperintöinventointi 2013

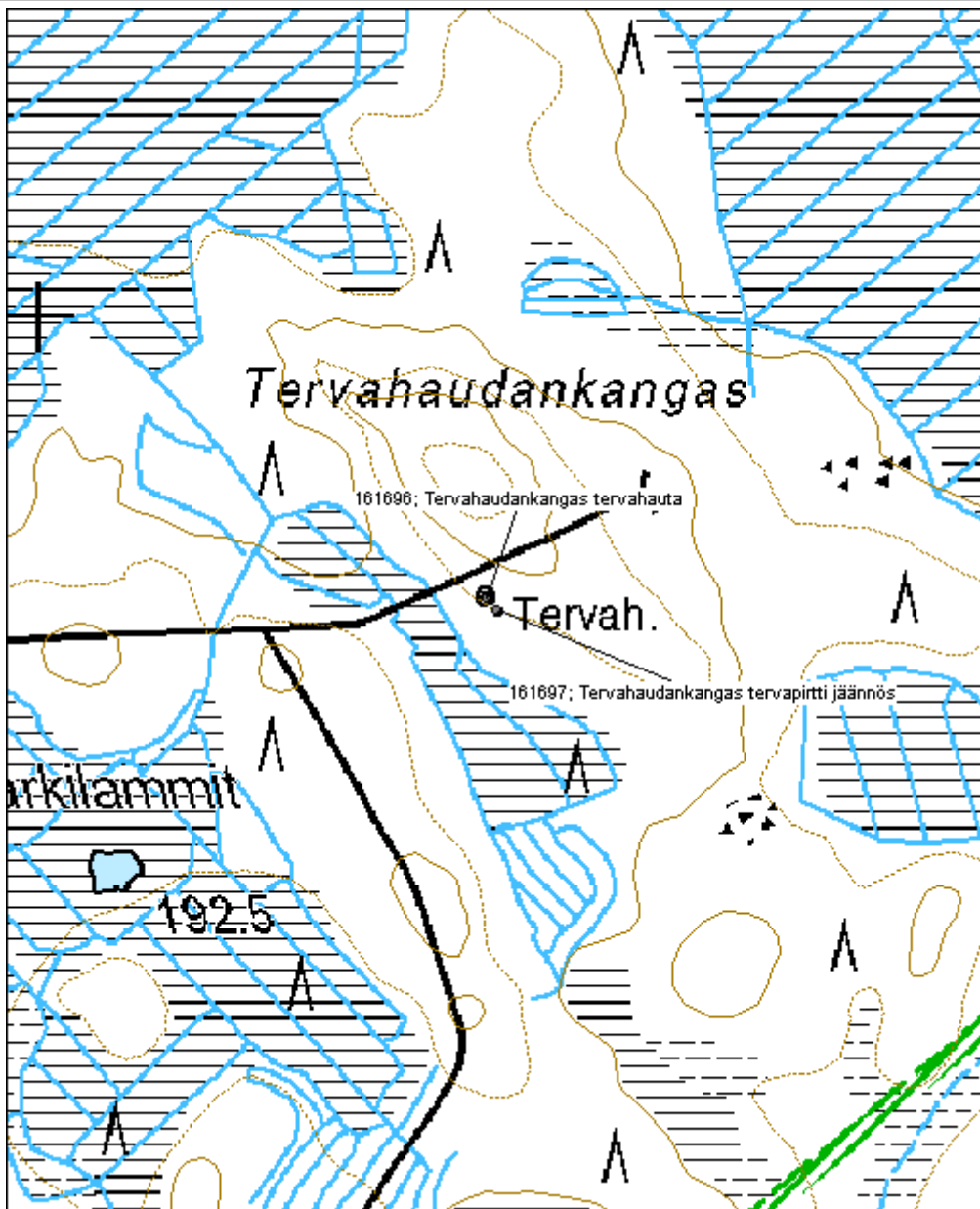
<b>Viranomaisrekisterinro:</b>		<b>Kunto:</b>	2 Kesinkertainen
<b>Arvotus:</b>	3 Esitys mj-luokka II	<b>Olotila:</b>	2 Ei käytössä
<b>Selitys:</b>		<b>Kohteen suojele:</b>	2 Muinaisjäännösrekisteri II
		<b>Selitys:</b>	

<b>Ympäristön</b>	0 Ei määritelty
-------------------	-----------------

<b>suojelu:</b>	
<b>Selitys:</b>	



<b>Kohdetyyppi:</b>	1 Asuinpaikat	<b>Copyright:</b>	© Metsähallitus 2008 © Maanmittauslaitos 1/MML/08
<b>Koordinaatit:</b>	X 7015740, Y 3388406, Z 193	<b>Mittakaava:</b>	1:5000



**Kotikangas tervapirtti jäännös**

MH-tunnus: 69352

<b>Kohdetyyppi:</b>	9 Valmistuspaikat/työpaikat	<b>Haltija:</b>	121 Metsätalous Länsi-Suomi
<b>Ajoitus:</b>	7118 Historiallinen aika	<b>Ylläpitäjä:</b>	121 Metsätalous Länsi-Suomi
<b>Rakentamisvuosi:</b>		<b>Kunta:</b>	256 Kinnula
<b>Lukumäärä:</b>	1		

<b>Koordinaattiselitys:</b>		<b>Geometria tuotettu:</b>	4 Gps-mittaus, korjaamaton
<b>Koordinaatit:</b>	X 7022178, Y 3391016, Z 173	<b>Löydöt:</b>	

**Taustatiedot**

Kohde tarkastettiin inventoinnissa 18.7.2013. Kohde oli merkitty Reiska-tietojärjestelmään.

**Ympäristön kuvaus**

Kohde sijaitsee moreenikankaalla hakkuuaukealla.

**Kohteen kuvaus**

Tervapirtistä on jäljellä 1,6m x 1,8m x 0,5m kokoinen luonnonkivinen kiuasröykkiö.

**Kohteen rajaus**

Kohde rajautuu pistemäisesti rakenteiden yhteyteen.

**Tulkinta**

Kyseessä on viereiseen tervahautaan liittyvä tervapirtin jäännös.

**Lisätietoja**

Nimi vaihdettu Hirvikankaasta Kotikankaaksi.

**Toimenpiteet****Tarkastukset**

Tila: 3 Toteutettu Laji: 6 Suojeluarvojen tarkastus Tarkastusvuosi: 2013  
Tarkastuspvm: 15.8.2013 Tarkastaja: V. Laurila  
Kuvaus: KMO kulttuuriperintöinventointi 203

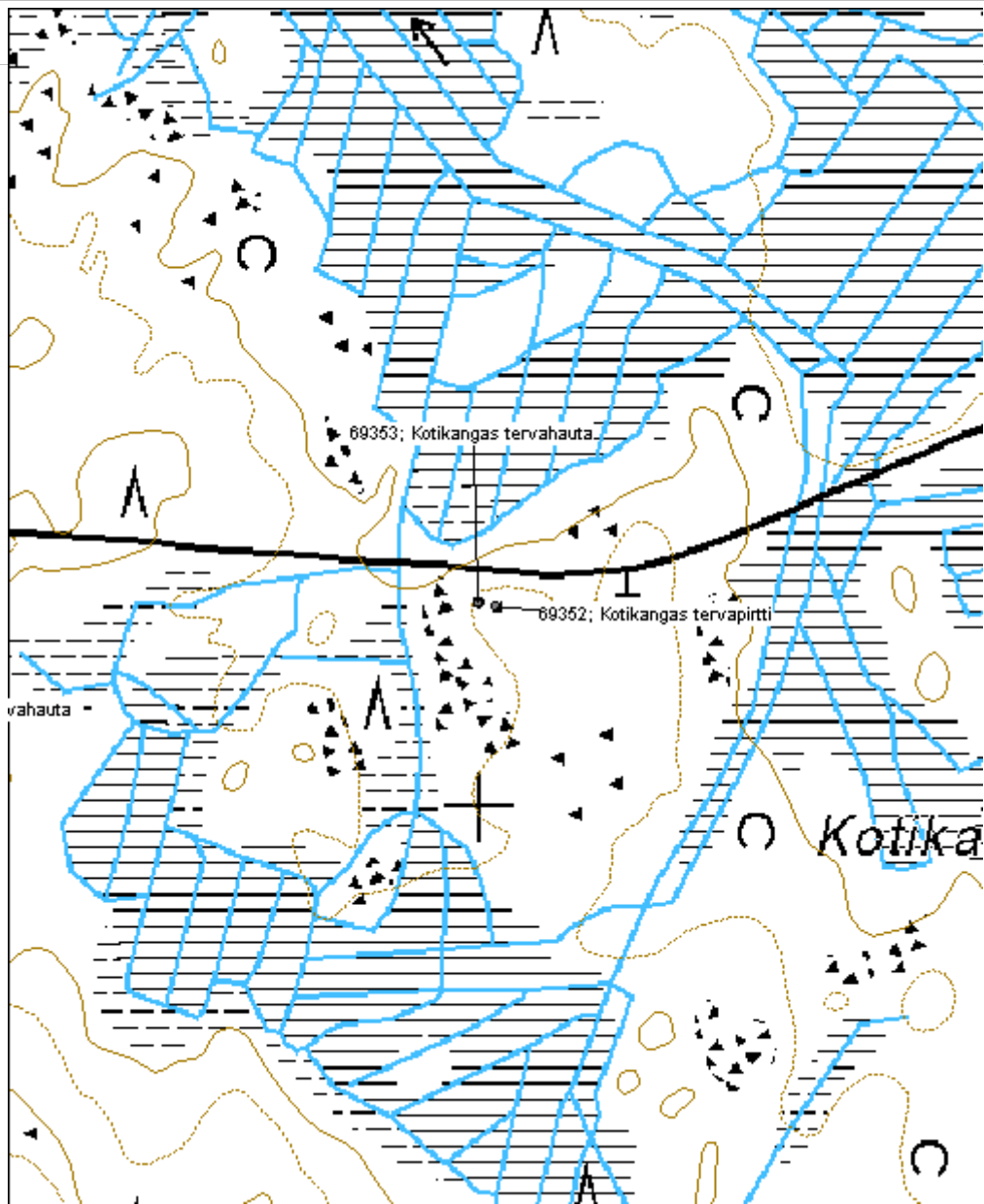
<b>Viranomaisrekisterinro:</b>		<b>Kunto:</b>	2 Kesinkertainen
<b>Arvotus:</b>	3 Esitys mj-luokka II	<b>Olotila:</b>	2 Ei käytössä
<b>Selitys:</b>		<b>Kohteen suojele:</b>	2 Muinaisjäännösrekisteri II
		<b>Selitys:</b>	

<b>Ympäristön</b>	0 Ei määritelty
-------------------	-----------------

<b>suojelu:</b>	
<b>Selitys:</b>	



<b>Kohdetyyppi:</b>	9 Valmistuspaikat/työpaikat	<b>Copyright:</b>	© Metsähallitus 2008 © Maanmittauslaitos 1/MML/08
<b>Koordinaatit:</b>	X 7022178, Y 3391016, Z 173	<b>Mittakaava:</b>	1:5000



**Paununkoski tervapirtti jäännös 1**

MH-tunnus: 161716

<b>Kohdetyyppi:</b>	1 Asuinpaikat	<b>Haltija:</b>	121 Metsätalous Länsi-Suomi
<b>Ajoitus:</b>	7118 Historiallinen aika	<b>Ylläpitäjä:</b>	121 Metsätalous Länsi-Suomi
<b>Rakentamisvuosi:</b>		<b>Kunta:</b>	226 Karstula
<b>Lukumäärä:</b>	1		

<b>Koordinaattiselitys:</b>		<b>Geometria tuotettu:</b>	4 Gps-mittaus, korjaamaton
<b>Koordinaatit:</b>	X 6970467, Y 3372506, Z 190	<b>Löydöt:</b>	

**Taustatiedot**

Kohde löydettiin inventoinnissa 7.8.2013.

**Ympäristön kuvaus**

Kohde sijaitsee moreenikankaalla. Metsä on noin 60-vuotiasta mäntymetsää.

**Kohteen kuvaus**

Jäljellä on noin 2m x 2m x 0,5m kiuasröykkiö. Kiuas koostuu eri kokoisista pienehköistä luonnonkivistä.

**Kohteen rajaus**

Kohde rajautuu pistemäisesti rakenteiden yhteyteen.

**Tulkinta**

Kyseessä on luultavasti viereiseen tervahautaan liittyvä tervapirtin jäännös.

**Lisätietoja****Toimenpiteet****Tarkastukset**

Tila: 3 Toteutettu Laji: 6 Suojeluarvojen tarkastus Tarkastusvuosi: 2013  
Tarkastuspvm: 7.8.2013 Tarkastaja: V. Laurila  
Kuvaus: KMO kulttuuriperintöinventointi 2013

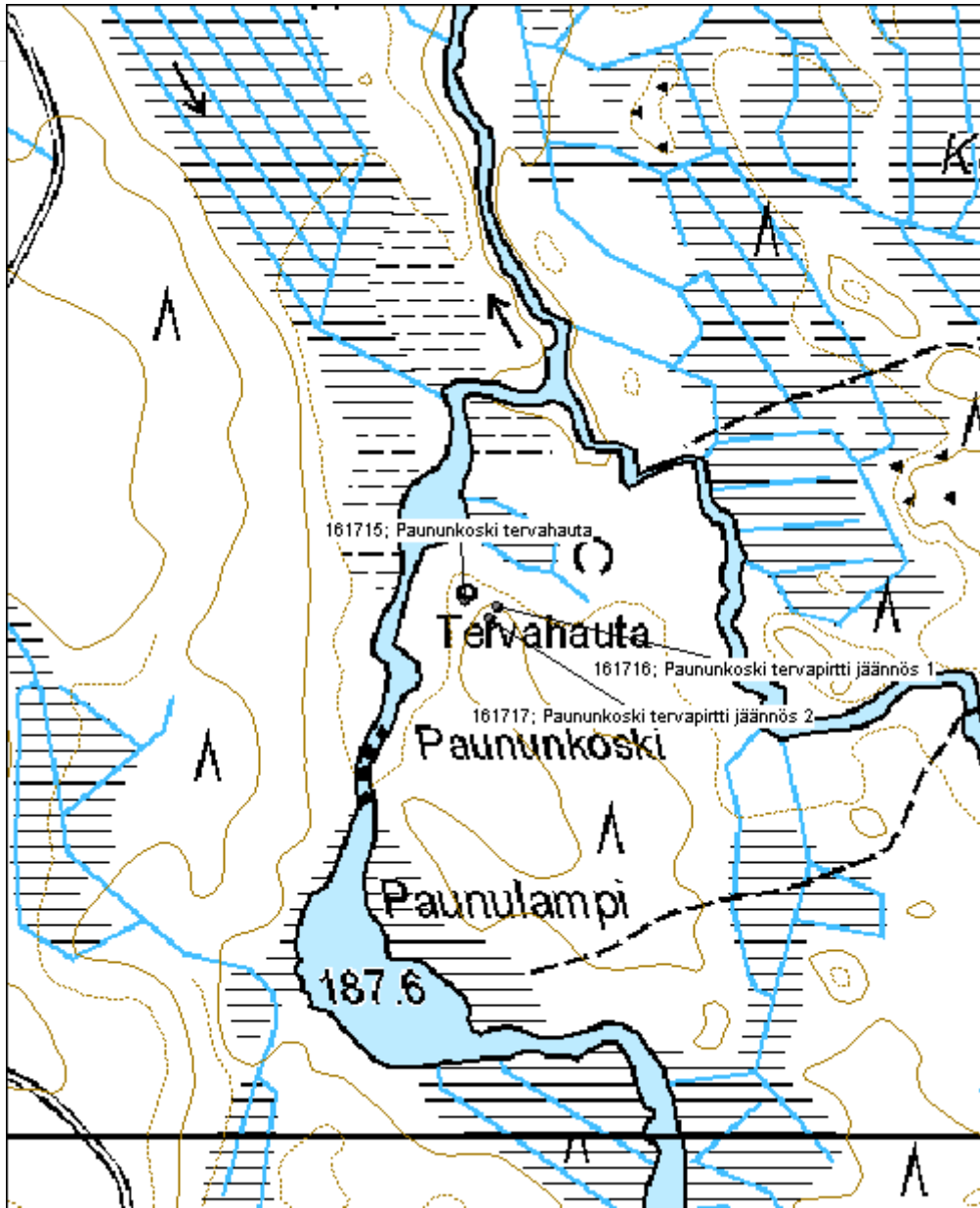
<b>Viranomaisrekisterinro:</b>		<b>Kunto:</b>	2 Kesinkertainen
<b>Arvotus:</b>	3 Esitys mj-luokka II	<b>Olotila:</b>	2 Ei käytössä
<b>Selitys:</b>		<b>Kohteen suojele:</b>	2 Muinaisjäännösrekisteri II
		<b>Selitys:</b>	

<b>Ympäristön suojelu:</b>	0 Ei määritelty
<b>Selitys:</b>	





<b>Kohdetyyppi:</b>	1 Asuinpaikat	<b>Copyright:</b>	© Metsähallitus 2008 © Maanmittauslaitos 1/MML/08
<b>Koordinaatit:</b>	X 6970467, Y 3372506, Z 190	<b>Mittakaava:</b>	1:5000



**Paununkoski tervapirtti jäännös 2**

MH-tunnus: 161717

<b>Kohdetyyppi:</b>	1 Asuinpaikat	<b>Haltija:</b>	121 Metsätalous Länsi-Suomi
<b>Ajoitus:</b>	7118 Historiallinen aika	<b>Ylläpitäjä:</b>	121 Metsätalous Länsi-Suomi
<b>Rakentamisvuosi:</b>		<b>Kunta:</b>	226 Karstula
<b>Lukumäärä:</b>	1		

<b>Koordinaattiselitys:</b>		<b>Geometria tuotettu:</b>	4 Gps-mittaus, korjaamaton
<b>Koordinaatit:</b>	X 6970457, Y 3372499, Z 190	<b>Löydöt:</b>	

**Taustatiedot**

Kohde löydettiin inventoinnissa 7.8.2013.

**Ympäristön kuvaus**

Kohde sijaitsee moreenikankaalla. Metsä on noin 60-vuotiasta mäntymetsää.

**Kohteen kuvaus**

Jäljellä on noin 2m x 2m x 0,5m kiuasröykkiö. Kiuas koostuu eri kokoisista pienistä luonnonkivistä.

**Kohteen rajaus**

Kohde rajautuu pistemäisesti rakenteiden yhteyteen.

**Tulkinta**

Kyseessä on luultavasti viereiseen tervahautaan liittyvä tervapirtin jäännös.

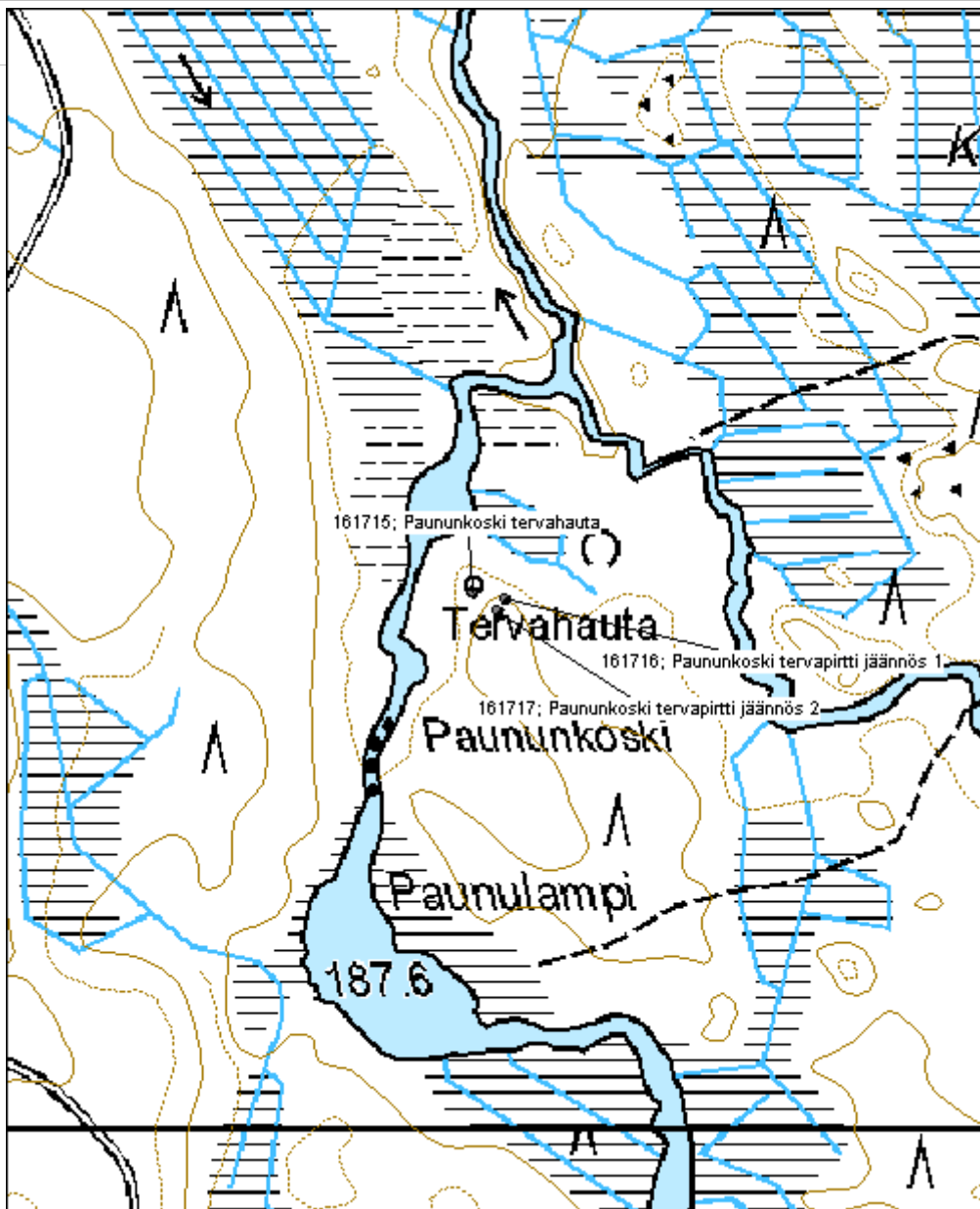
**Lisätietoja****Toimenpiteet****Tarkastukset**

Tila: 3 Toteutettu Laji: 6 Suojeluarvojen tarkastus Tarkastusvuosi: 2013  
Tarkastuspvm: 7.8.2013 Tarkastaja: V. Laurila  
Kuvaus: KMO kulttuuriperintöinventointi 2013

<b>Viranomaisrekisterinro:</b>		<b>Kunto:</b>	2 Kesinkertainen
<b>Arvotus:</b>	3 Esitys mj-luokka II	<b>Olotila:</b>	2 Ei käytössä
<b>Selitys:</b>		<b>Kohteen suojele:</b>	2 Muinaisjäännösrekisteri II
		<b>Selitys:</b>	

<b>Ympäristön suojelu:</b>	0 Ei määritelty
<b>Selitys:</b>	

<b>Kohdetyyppi:</b>	1 Asuinpaikat	<b>Copyright:</b>	© Metsähallitus 2008 © Maanmittauslaitos 1/MML/08
<b>Koordinaatit:</b>	X 6970457, Y 3372499, Z 190	<b>Mittakaava:</b>	1:5000



**Pieni Kukkomäki tervapirtti jäännös**

MH-tunnus: 161892

<b>Kohdetyyppi:</b>	1 Asuinpaikat	<b>Haltija:</b>	121 Metsätalous Länsi-Suomi
<b>Ajoitus:</b>	7118 Historiallinen aika	<b>Ylläpitäjä:</b>	121 Metsätalous Länsi-Suomi
<b>Rakentamisvuosi:</b>		<b>Kunta:</b>	759 SOINI
<b>Lukumäärä:</b>	1		

<b>Koordinaattiselitys:</b>		<b>Geometria tuotettu:</b>	4 Gps-mittaus, korjaamaton
<b>Koordinaatit:</b>	X 6976497, Y 3367281, Z 193	<b>Löydöt:</b>	

**Taustatiedot**

Kohde löydettiin inventoinnissa 12.8.2013.

**Ympäristön kuvaus**

Kohde sijaitsee moreenikankaalla. Metsä on noin 45-vuotiasta mäntymetsää.

**Kohteen kuvaus**

Jäljellä on noin 2m x 3m x 0,7m kokoinen luonnonkivinen kiuasröykkiö. Rakenteessa on sekä isoja että pienempiä kiviä.

**Kohteen rajaus**

Kohde rajautuu pistemäisesti rakenteen yhteyteen.

**Tulkinta**

Kyseessä on viereiseen tervahautaan liittyvä tervapirtin jäännös.

**Lisätietoja****Toimenpiteet****Tarkastukset**

Tila: 3 Toteutettu Laji: 6 Suojeluarvojen tarkastus Tarkastusvuosi: 2013  
Tarkastuspvm: 12.8.2013 Tarkastaja: V. Laurila  
Kuvaus: KMO kulttuuriperintöinventointi 2013

<b>Viranomaisrekisterinro:</b>		<b>Kunto:</b>	2 Keskinertainen
		<b>Olotila:</b>	2 Ei käytössä
<b>Arvotus:</b>	3 Esitys mj-luokka II	<b>Kohteen suojele:</b>	2 Muinaisjäännösrekisteri II

**Selitys:**

**Selitys:**

**Ympäristön  
suojelu:**

0 Ei määritelty

**Selitys:**



<b>Kohdetyyppi:</b>	1 Asuinpaikat	<b>Copyright:</b>	© Metsähallitus 2008 © Maanmittauslaitos 1/MML/08
<b>Koordinaatit:</b>	X 6976497, Y 3367281, Z 193	<b>Mittakaava:</b>	1:5000



## 5.23 Tervahaudat

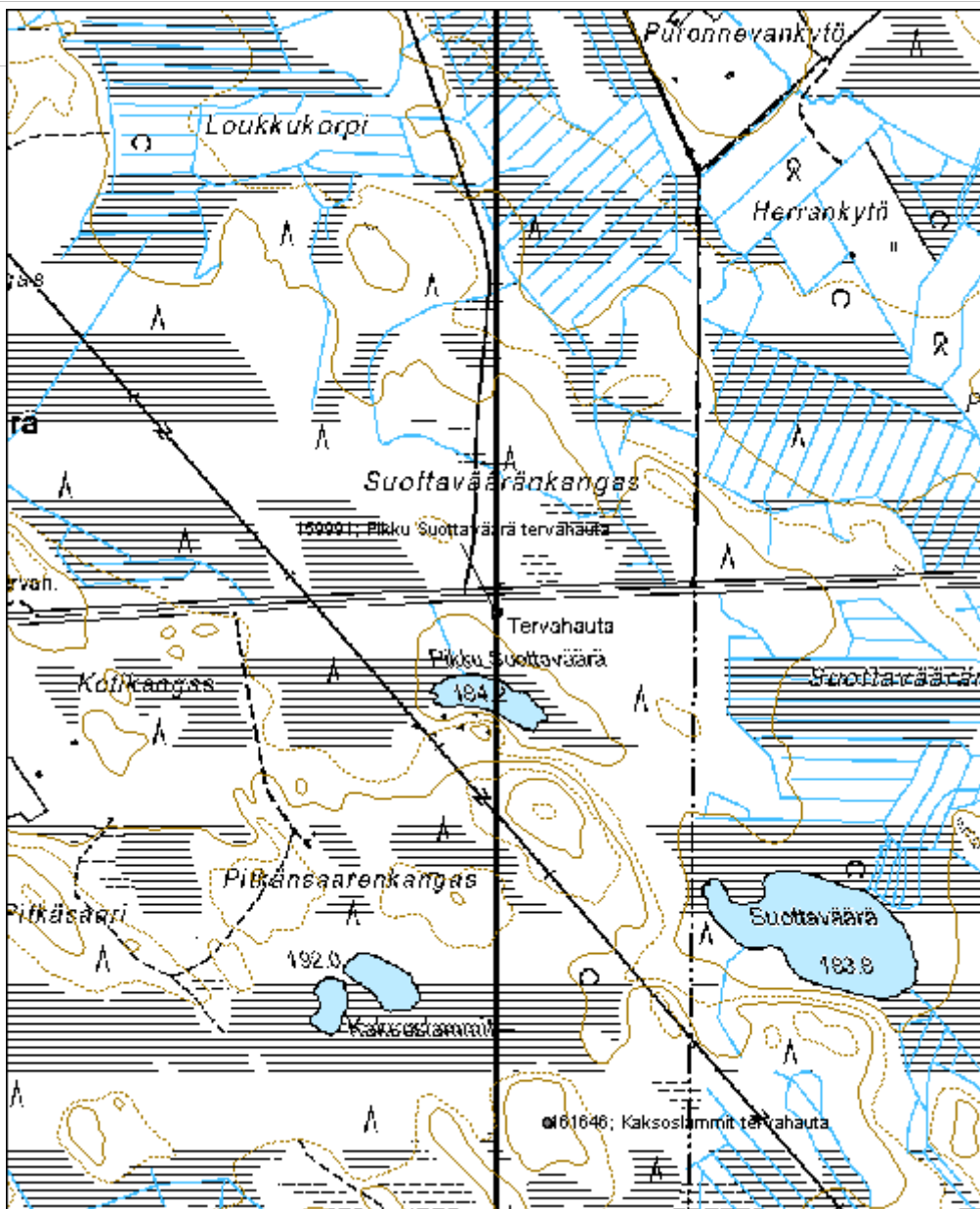
<b>Pikku Suottaväärä tervahauta</b>		<b>MH-tunnus: 159991</b>
<b>Kohdetyyppi:</b>	9 Valmistuspaikat/työpaikat	<b>Haltija:</b> 121 Metsätalous Länsi-Suomi
<b>Ajoitus:</b>	7118 Historiallinen aika	<b>Ylläpitäjä:</b> 121 Metsätalous Länsi-Suomi
<b>Rakentamisvuosi:</b>		<b>Kunta:</b> 759 SOINI
<b>Lukumäärä:</b>		
<b>Koordinaattiselitys:</b>		<b>Geometria tuotettu:</b> 4 Gps-mittaus, korjaamaton
<b>Koordinaatit:</b>	X 6978737, Y 3369997, Z 185	<b>Löydöt:</b>
<b><i>Taustatiedot</i></b>		
Kohde tarkastettiin 4.6.2013 ja se havaittiin peruskartasta.		
<b><i>Ympäristön kuvaus</i></b>		
Kohde sijaitsee pienellä moreenikankaalla Pikku Suottaväärä -lammen koillispuolella. Metsä on noin 50-vuotiasta mäntymetsää.		
<b><i>Kohteen kuvaus</i></b>		
Tervahauta on ehjä ja hyväkuntoinen, halkaisijaltaan noin 18m. Pienehkö halssi on lounaispuolella.		
<b><i>Kohteen rajaus</i></b>		
Kohde rajautuu pistemäisesti näkyvien rakenteiden yhteyteen.		
<b><i>Tulkinta</i></b>		
Kyseessä on vanha tervahauta.		
<b><i>Lisätietoja</i></b>		
<b><i>Toimenpiteet</i></b>		
<b><i>Tarkastukset</i></b>		
Tila: 3 Toteutettu	Laji: 6 Suojeluarvojen tarkastus	Tarkastusvuosi: 2013
Tarkastuspvm: 4.6.2013	Tarkastaja: V. Laurila	
Kuvaus: KMO kulttuuriperintöinventointi		
<b>Viranomaisrekisterinro:</b>		<b>Kunto:</b> 2 Keskinertainen
		<b>Olotila:</b> 2 Ei käytössä
<b>Arvotus:</b>	3 Esitys mj-luokka II	<b>Kohteen suojele:</b> 2 Muinaisjäännösrekisteri II



<b>Selitys:</b>	<b>Selitys:</b>
<b>Ympäristön suojele:</b>	0 Ei määritelty
<b>Selitys:</b>	



<b>Kohdetyyppi:</b>	9 Valmistuspaikat/työpaikat	<b>Copyright:</b>	© Metsähallitus 2008 © Maanmittauslaitos 1/MML/08
<b>Koordinaatit:</b>	X 6978737, Y 3369997, Z 185	<b>Mittakaava:</b>	1:10000



**Ruohosuo tervahauta**

MH-tunnus: 159537

<b>Kohdetyyppi:</b>	9 Valmistuspaikat/työpaikat	<b>Haltija:</b>	121 Metsätalous Länsi-Suomi
<b>Ajoitus:</b>	7118 Historiallinen aika	<b>Ylläpitäjä:</b>	121 Metsätalous Länsi-Suomi
<b>Rakentamisvuosi:</b>		<b>Kunta:</b>	265 Kivijärvi
<b>Lukumäärä:</b>	1		

<b>Koordinaattiselitys:</b>		<b>Geometria tuotettu:</b>	4 Gps-mittaus, korjaamaton
<b>Koordinaatit:</b>	X 7014274, Y 3394050, Z 170	<b>Löydöt:</b>	

**Taustatiedot**

Kohde tarkastettiin inventoinnissa 5.6.2013 ja se havaittiin Metsähallituksen henkilökunnan tietojen perusteella.

**Ympäristön kuvaus**

Kohde sijaitsee moreenikankaalla, metsä on noin 40-vuotiasta mäntymetsää.

**Kohteen kuvaus**

Kohde käsittää yhden tervahaudan, halkaisijaltaan noin 14m. Pienikokoinen halssi on eteläpuolella.

**Kohteen rajaus**

Kohde rajautuu pistemäisesti näkyvien rakenteiden yhteyteen.

**Tulkinta**

Kyseessä on vanha tervahauta.

**Lisätietoja****Toimenpiteet****Tarkastukset**

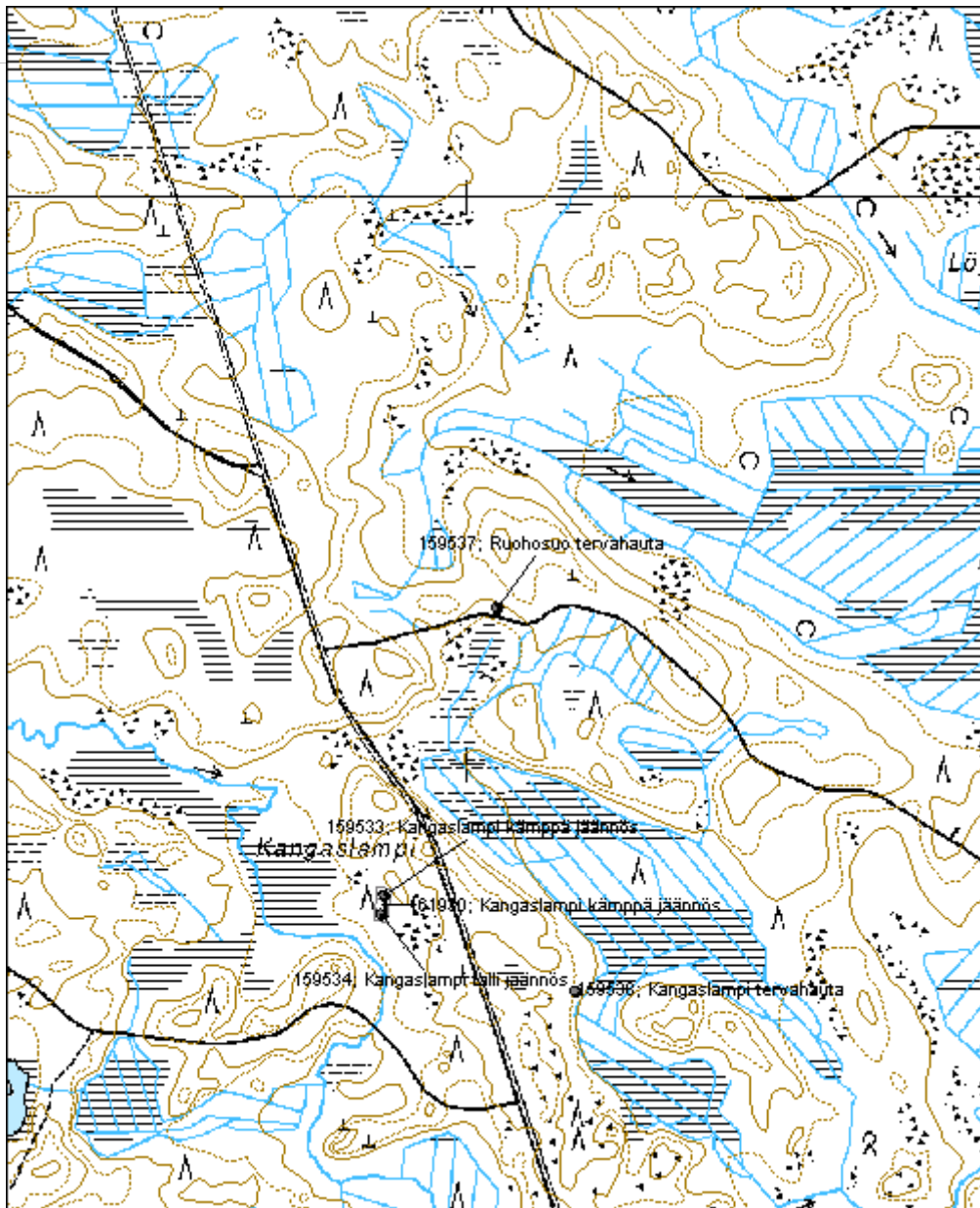
Tila: 3 Toteutettu Laji: 6 Suojeluarvojen tarkastus Tarkastusvuosi: 2013  
Tarkastuspvm: 5.6.2013 Tarkastaja: V. Laurila  
Kuvaus: KMO kulttuuriperintöinventointi 2013

<b>Viranomaisrekisterinro:</b>		<b>Kunto:</b>	2 Kesinkertainen
<b>Arvotus:</b>	3 Esitys mj-luokka II	<b>Olotila:</b>	2 Ei käytössä
<b>Selitys:</b>		<b>Kohteen suojele:</b>	2 Muinaisjäännösrekisteri II
		<b>Selitys:</b>	

<b>Ympäristön</b>	0 Ei määritelty
-------------------	-----------------

<b>suojelu:</b>	
<b>Selitys:</b>	

<b>Kohdetyyppi:</b>	9 Valmistuspaikat/työpaikat	<b>Copyright:</b>	© Metsähallitus 2008 © Maanmittauslaitos 1/MML/08
<b>Koordinaatit:</b>	X 7014274, Y 3394050, Z 170	<b>Mittakaava:</b>	1:10000



**Kangaslampi tervahauta**

MH-tunnus: 159538

<b>Kohdetyyppi:</b>	9 Valmistuspaikat/työpaikat	<b>Haltija:</b>	121 Metsätalous Länsi-Suomi
<b>Ajoitus:</b>	7118 Historiallinen aika	<b>Ylläpitäjä:</b>	121 Metsätalous Länsi-Suomi
<b>Rakentamisvuosi:</b>		<b>Kunta:</b>	265 Kivijärvi
<b>Lukumäärä:</b>	1		

<b>Koordinaattiselitys:</b>		<b>Geometria tuotettu:</b>	4 Gps-mittaus, korjaamaton
<b>Koordinaatit:</b>	X 7013597, Y 3394189, Z 168	<b>Löydöt:</b>	

**Taustatiedot**

Kohde tarkastettiin inventoinnissa 5.6.2013 ja se havaittiin Metsähallituksen henkilökunnan tietojen perusteella.

**Ympäristön kuvaus**

Kohde sijaitsee säästöpuuryhmässä moreenirinteessä.

**Kohteen kuvaus**

Tervahaudan halkaisija on noin 12m. Halssi on koillispuolella.

**Kohteen rajaus**

Kohde rajautuu pistemäisesti näkyvien rakenteiden yhteyteen.

**Tulkinta**

Kyseessä on vanha tervahauta.

**Lisätietoja****Toimenpiteet****Tarkastukset**

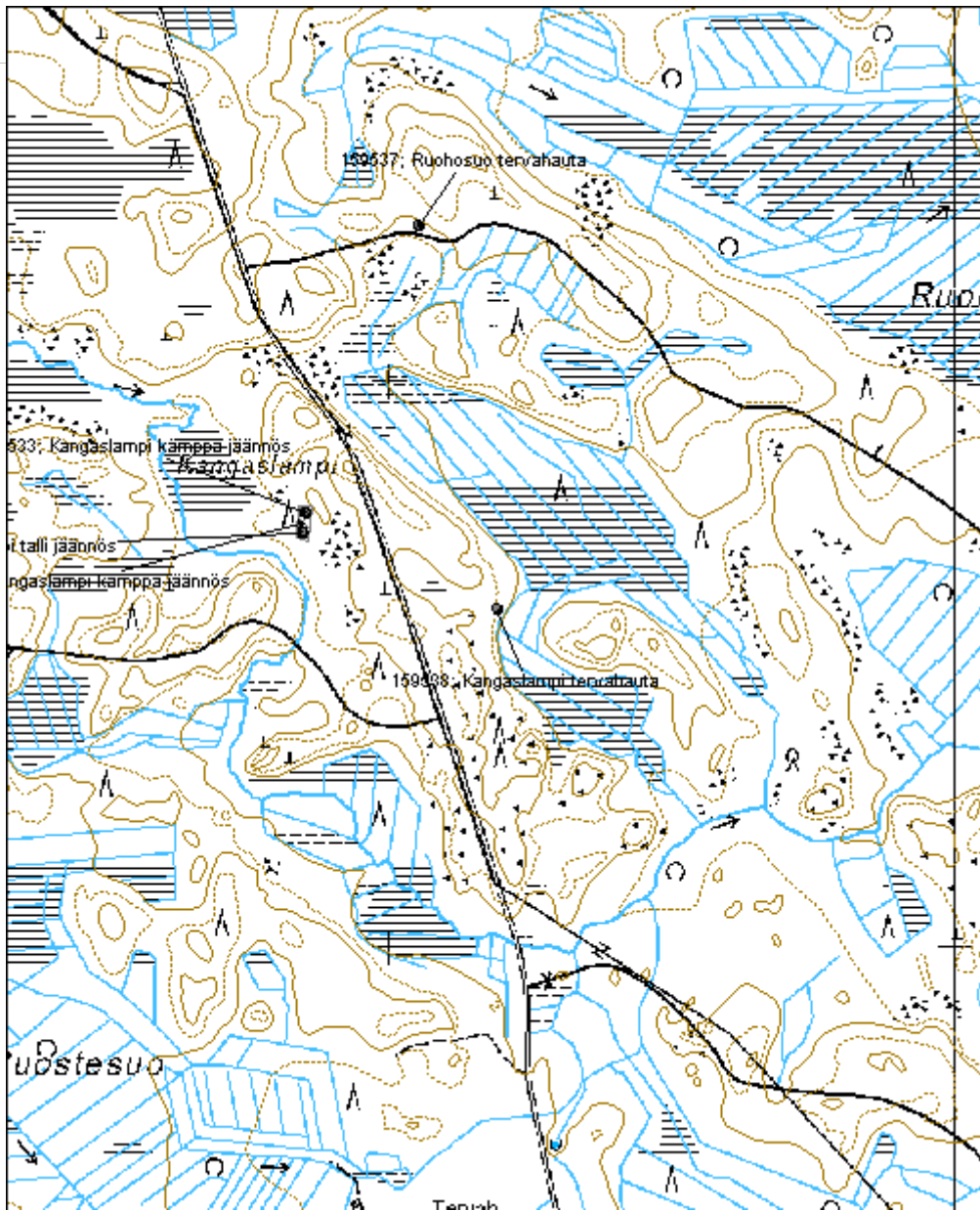
Tila: 3 Toteutettu Laji: 6 Suojeluarvojen tarkastus Tarkastusvuosi: 2013  
Tarkastuspvm: 5.6.2013 Tarkastaja: V. Laurila  
Kuvaus: KMO kulttuuriperintöinventointi

<b>Viranomaisrekisterinro:</b>		<b>Kunto:</b>	2 Kesinkertainen
<b>Arvotus:</b>	3 Esitys mj-luokka II	<b>Olotila:</b>	2 Ei käytössä
<b>Selitys:</b>		<b>Kohteen suojele:</b>	2 Muinaisjäännösrekisteri II
		<b>Selitys:</b>	

<b>Ympäristön</b>	0 Ei määritelty
-------------------	-----------------

<b>suojelu:</b>	
<b>Selitys:</b>	

<b>Kohdetyyppi:</b>	9 Valmistuspaikat/työpaikat	<b>Copyright:</b>	© Metsähallitus 2008 © Maanmittauslaitos 1/MML/08
<b>Koordinaatit:</b>	X 7013597, Y 3394189, Z 168	<b>Mittakaava:</b>	1:10000





**Uudenpuronharju tervahauta**

MH-tunnus: 159540

<b>Kohdetyyppi:</b>	9 Valmistuspaikat/työpaikat	<b>Haltija:</b>	121 Metsätalous Länsi-Suomi
<b>Ajoitus:</b>	7118 Historiallinen aika	<b>Ylläpitäjä:</b>	121 Metsätalous Länsi-Suomi
<b>Rakentamisvuosi:</b>		<b>Kunta:</b>	265 Kivijärvi
<b>Lukumäärä:</b>	1		

<b>Koordinaattiselitys:</b>		<b>Geometria tuotettu:</b>	4 Gps-mittaus, korjaamaton
<b>Koordinaatit:</b>	X 7012479, Y 3394176, Z 168	<b>Löydöt:</b>	

**Taustatiedot**

Kohde on merkitty peruskarttaan ja se tarkastettiin 5.6.2013.

**Ympäristön kuvaus**

Kohde sijaitsee moreenirinteellä. Metsä on noin 30-vuotiasta mäntymetsää.

**Kohteen kuvaus**

Tervahaudan halkaisija on noin 11m, halssi on luoteispuolella. Hauta on erityisen selkeä ja hyväkuntoinen.

**Kohteen rajaus**

Kohde rajautuu pistemäisesti näkyvien rakenteiden yhteyteen.

**Tulkinta**

Kyseessä on vanha tervahauta.

**Lisätietoja****Toimenpiteet****Tarkastukset**

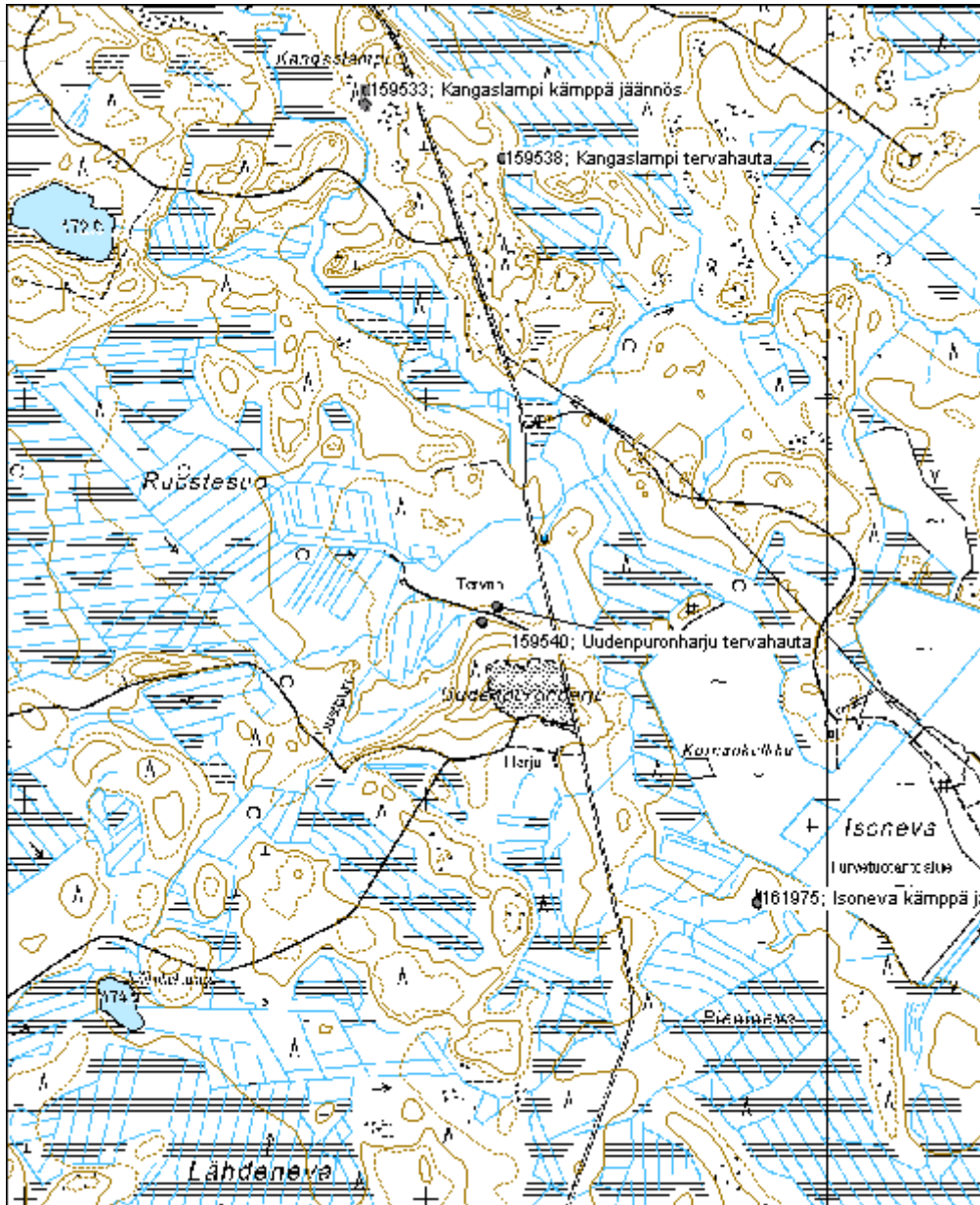
Tila: 3 Toteutettu      Laji: 6 Suojeluarvojen tarkastus      Tarkastusvuosi: 2013  
Tarkastuspvm: 5.6.2013      Tarkastaja: V. Laurila  
Kuvaus: KMO kulttuuriperintöinventointi 2013

<b>Viranomaisrekisterinro:</b>		<b>Kunto:</b>	1 Hyvä
<b>Arvotus:</b>	3 Esitys mj-luokka II	<b>Olotila:</b>	2 Ei käytössä
<b>Selitys:</b>		<b>Kohteen suojele:</b>	2 Muinaisjäännösrekisteri II
		<b>Selitys:</b>	

<b>Ympäristön suojele:</b>	0 Ei määritelty
----------------------------	-----------------

<b>Selitys:</b>	
-----------------	--

<b>Kohdetyyppi:</b>	9 Valmistuspaikat/työpaikat	<b>Copyright:</b>	© Metsähallitus 2008 © Maanmittauslaitos 1/MML/08
<b>Koordinaatit:</b>	X 7012479, Y 3394176, Z 168	<b>Mittakaava:</b>	1:14123



**Kirkkoneva tervahauta**

MH-tunnus: 159549

<b>Kohdetyyppi:</b>	9 Valmistuspaikat/työpaikat	<b>Haltija:</b>	121 Metsätalous Länsi-Suomi
<b>Ajoitus:</b>	7118 Historiallinen aika	<b>Ylläpitäjä:</b>	121 Metsätalous Länsi-Suomi
<b>Rakentamivuosi:</b>		<b>Kunta:</b>	265 Kivijärvi
<b>Lukumäärä:</b>	1		

<b>Koordinaattiselitys:</b>		<b>Geometria tuotettu:</b>	4 Gps-mittaus, korjaamaton
<b>Koordinaatit:</b>	X 7010903, Y 3391696, Z 188	<b>Löydöt:</b>	

**Taustatiedot**

Kohde tarkastettiin 5.6.2013 ja se löydettiin Metsähallituksen henkilökunnan tietojen perusteella.

**Ympäristön kuvaus**

Kohde sijaitsee moreenirinteessä, taimikon keskellä olevassa säästöpuuryhmässä.

**Kohteen kuvaus**

Ison ja selkeän tervahaudan halkaisija on noin 13m. Selvästi erottuva halssi on länsipuolella.

**Kohteen rajaus**

Kohde rajautuu pistemäisesti näkyvien rakenteiden yhteyteen.

**Tulkinta**

Kyseessä on vanha tervahauta.

**Lisätietoja****Toimenpiteet****Tarkastukset**

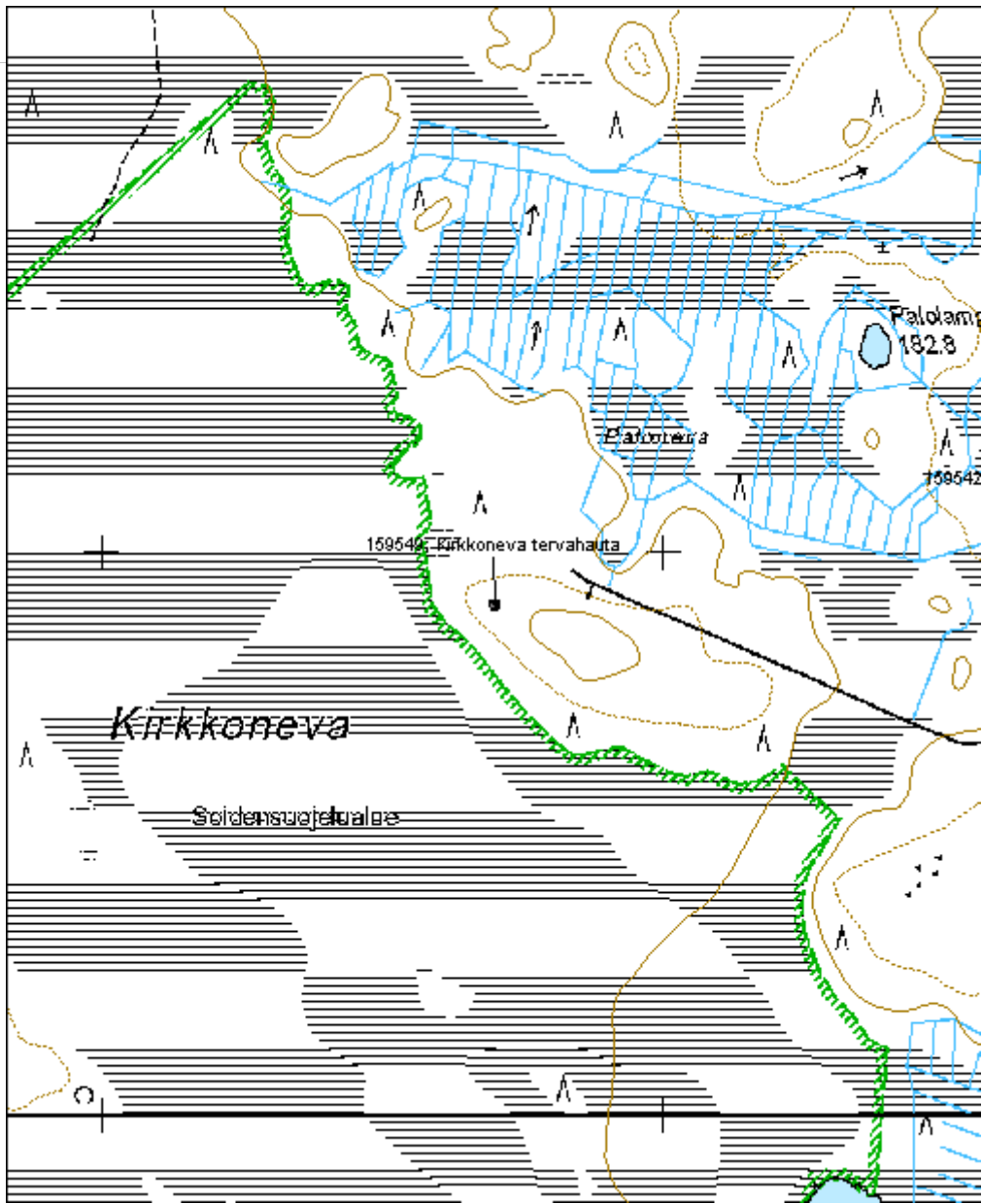
Tila: 3 Toteutettu Laji: 6 Suojeluarvojen tarkastus Tarkastusvuosi: 2013  
Tarkastuspvm: 5.6.2013 Tarkastaja: V. Laurila  
Kuvaus: KMO kulttuuriperintöinventointi 2013

<b>Viranomaisrekisterinro:</b>		<b>Kunto:</b>	2 Kesinkertainen
<b>Arvotus:</b>	3 Esitys mj-luokka II	<b>Olotila:</b>	2 Ei käytössä
<b>Selitys:</b>		<b>Kohteen suojele:</b>	2 Muinaisjäännösrekisteri II
		<b>Selitys:</b>	

<b>Ympäristön</b>	0 Ei määritelty
-------------------	-----------------

<b>suojelu:</b>	
<b>Selitys:</b>	

<b>Kohdetyyppi:</b>	9 Valmistuspaikat/työpaikat	Copyright:	© Metsähallitus 2008 © Maanmittauslaitos 1/MML/08
<b>Koordinaatit:</b>	X 7010903, Y 3391696, Z 188	Mittakaava:	1:10000



**Ruostepuro tervahauta**

MH-tunnus: 159556

<b>Kohdetyyppi:</b>	9 Valmistuspaikat/työpaikat	<b>Haltija:</b>	121 Metsätalous Länsi-Suomi
<b>Ajoitus:</b>	7118 Historiallinen aika	<b>Ylläpitäjä:</b>	121 Metsätalous Länsi-Suomi
<b>Rakentamisvuosi:</b>		<b>Kunta:</b>	265 Kivijärvi
<b>Lukumäärä:</b>	1		

<b>Koordinaattiselitys:</b>		<b>Geometria tuotettu:</b>	4 Gps-mittaus, korjaamaton
<b>Koordinaatit:</b>	X 7007943, Y 3393189, Z 175	<b>Löydöt:</b>	

**Taustatiedot**

Kohde tarkastettiin inventoinnissa 5.6.2013 ja se oli Metsähallituksen henkilökunnan tiedossa.

**Ympäristön kuvaus**

Kohde sijaitsee moreenirinteellä. metsä on noin 50-vuotiasta mäntyvaltaista metsää.

**Kohteen kuvaus**

Tervahauta on halkaisijaltaan noin 16m, iso halssi on koillispuolella.

**Kohteen rajaus**

Kohde rajautuu pistemäisesti näkyvien rakenteiden yhteyteen.

**Tulkinta**

Kyseessä on vanha tervahauta.

**Lisätietoja****Toimenpiteet****Tarkastukset**

Tila: 3 Toteutettu Laji: 6 Suojeluarvojen tarkastus Tarkastusvuosi: 2013  
Tarkastuspvm: 5.6.2013 Tarkastaja: V. Laurila  
Kuvaus: KMO kulttuuriperintöinventointi

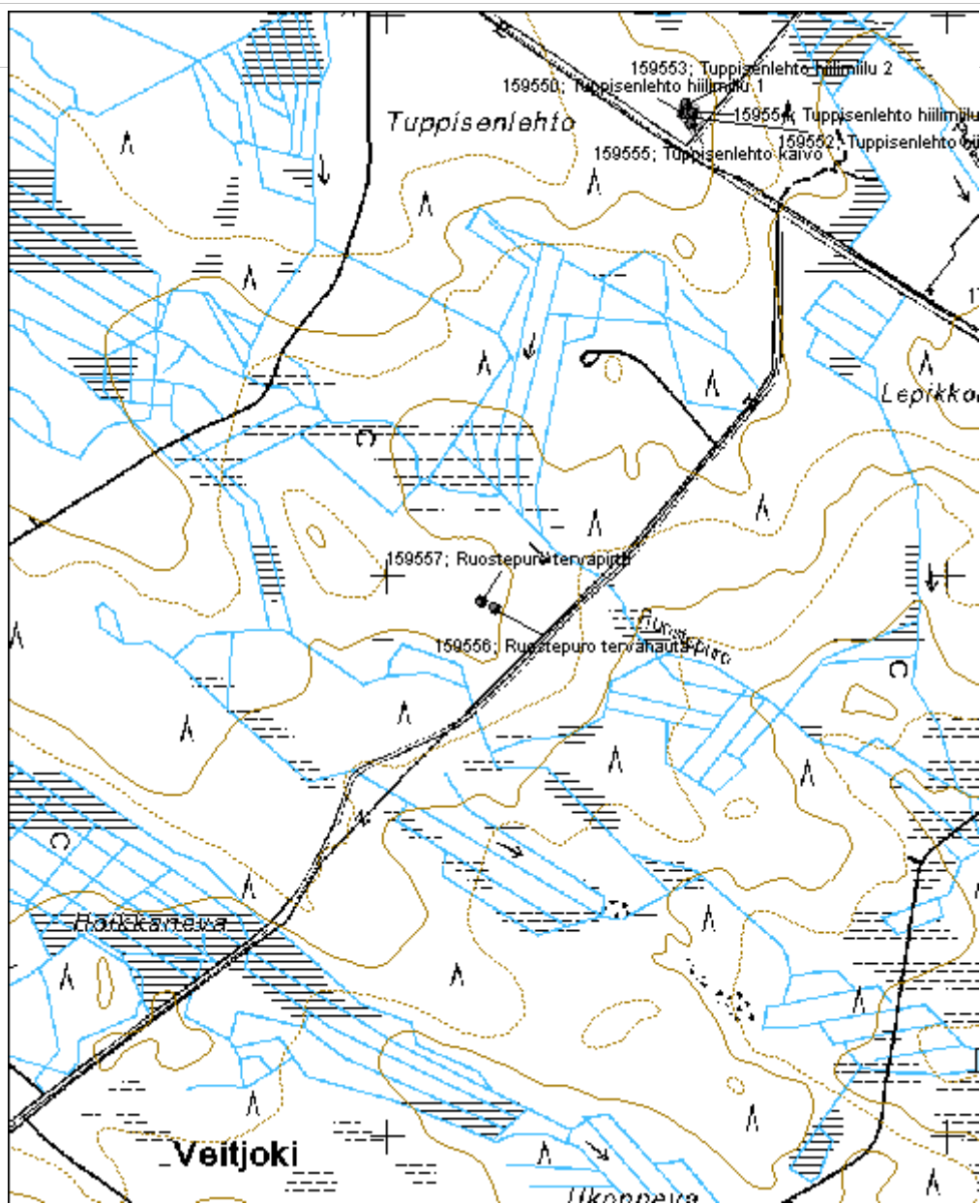
<b>Viranomaisrekisterinro:</b>		<b>Kunto:</b>	2 Kesinkertainen
<b>Arvotus:</b>	3 Esitys mj-luokka II	<b>Olotila:</b>	2 Ei käytössä
<b>Selitys:</b>		<b>Kohteen suojele:</b>	2 Muinaisjäännösrekisteri II
		<b>Selitys:</b>	

<b>Ympäristön</b>	0 Ei määritelty
-------------------	-----------------

<b>suojelu:</b>	
<b>Selitys:</b>	



<b>Kohdetyyppi:</b>	9 Valmistuspaikat/työpaikat	<b>Copyright:</b>	© Metsähallitus 2008 © Maanmittauslaitos 1/MML/08
<b>Koordinaatit:</b>	X 7007943, Y 3393189, Z 175	<b>Mittakaava:</b>	1:10000



**Nauriskangas tervahauta**

MH-tunnus: 161925

<b>Kohdetyyppi:</b>	9 Valmistuspaikat/työpaikat	<b>Haltija:</b>	121 Metsätalous Länsi-Suomi
<b>Ajoitus:</b>	7118 Historiallinen aika	<b>Ylläpitäjä:</b>	121 Metsätalous Länsi-Suomi
<b>Rakentamisvuosi:</b>		<b>Kunta:</b>	226 Karstula
<b>Lukumäärä:</b>	1		

<b>Koordinaattiselitys:</b>		<b>Geometria tuotettu:</b>	4 Gps-mittaus, korjaamaton
<b>Koordinaatit:</b>	X 6975811, Y 3400986, Z 175	<b>Löydöt:</b>	

**Taustatiedot**

Kohde tarkastettiin inventoinnissa 5.6.2013 ja se havaittiin vanhasta peruskartasta.

**Ympäristön kuvaus**

Kohde sijaitsee moreenirinteellä. Metsä on noin 50-vuotiasta mäntymetsää.

**Kohteen kuvaus**

Tervahauta on halkaisijaltaan noin 11m ja muodoltaan selkeä. Halssi on kohti länttä.

**Kohteen rajaus**

Kohde rajautuu pistemäisesti rakenteiden yhteyteen.

**Tulkinta**

Kyseessä on vanha tervahauta.

**Lisätietoja****Toimenpiteet****Tarkastukset**

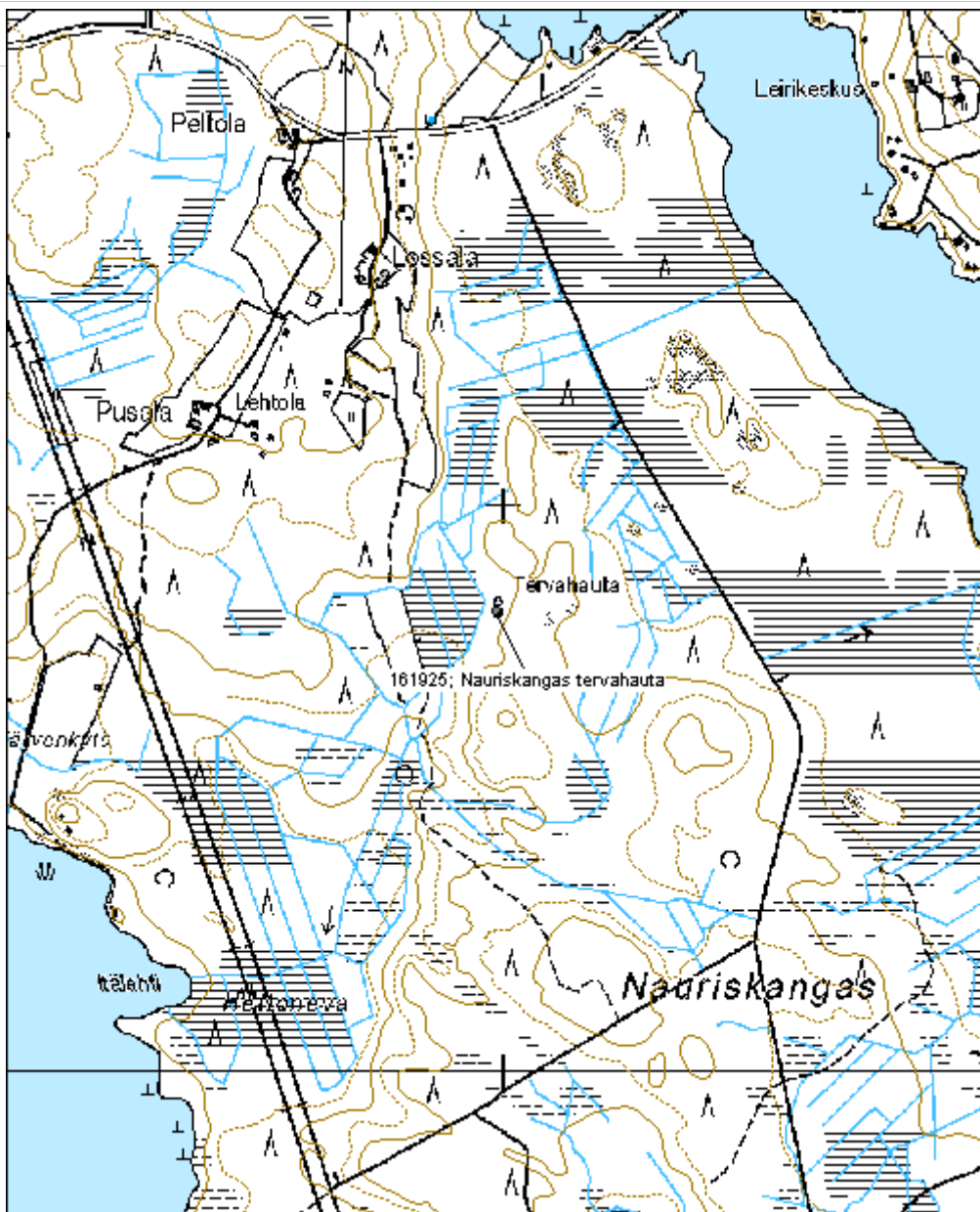
Tila: 3 Toteutettu Laji: 6 Suojeluarvojen tarkastus Tarkastusvuosi: 2013  
Tarkastuspvm: 5.6.2013 Tarkastaja: V. Laurila  
Kuvaus: KMO kulttuuriperintöinventointi 2013

<b>Viranomaisrekisterinro:</b>		<b>Kunto:</b>	2 Keskinertainen
<b>Arvotus:</b>	3 Esitys mj-luokka II	<b>Olotila:</b>	2 Ei käytössä
<b>Selitys:</b>		<b>Kohteen suojele:</b>	2 Muinaisjäännösrekisteri II
		<b>Selitys:</b>	

<b>Ympäristön</b>	0 Ei määritelty
-------------------	-----------------

<b>suojelu:</b>	
<b>Selitys:</b>	

<b>Kohdetyyppi:</b>	9 Valmistuspaikat/työpaikat	Copyright:	© Metsähallitus 2008 © Maanmittauslaitos 1/MML/08
<b>Koordinaatit:</b>	X 6975811, Y 3400986, Z 175	Mittakaava:	1:10000



**Jukkoharju tervahauta**

MH-tunnus: 159751

<b>Kohdetyyppi:</b>	9 Valmistuspaikat/työpaikat	<b>Haltija:</b>	121 Metsätalous Länsi-Suomi
<b>Ajoitus:</b>	7118 Historiallinen aika	<b>Ylläpitäjä:</b>	121 Metsätalous Länsi-Suomi
<b>Rakentamisvuosi:</b>		<b>Kunta:</b>	265 Kivijärvi
<b>Lukumäärä:</b>	1		

<b>Koordinaattiselitys:</b>		<b>Geometria tuotettu:</b>	4 Gps-mittaus, korjaamaton
<b>Koordinaatit:</b>	X 6999463, Y 3393884, Z 198	<b>Löydöt:</b>	

**Taustatiedot**

Kohde tarkastettiin 6.6.2013 ja se löydettiin Metsähallituksen henkilökunnan haastattelun perusteella.

**Ympäristön kuvaus**

Kohde sijaitsee hiekkaisella moreenikumulla. Metsä on nuorta tiheää mäntyä.

**Kohteen kuvaus**

Kohde käsittää yhden pienen ja teräväpiirteisen tervahaudan. Halkaisijaltaan hauta on noin 8 metriä, pienehkö ja epäselvä halssi on kohti pohjoista.

**Kohteen rajaus**

Kohde rajautuu pistemäisesti näkyvien rakenteiden yhteyteen.

**Tulkinta**

Kyseessä on tervahauta.

**Lisätietoja****Toimenpiteet****Tarkastukset**

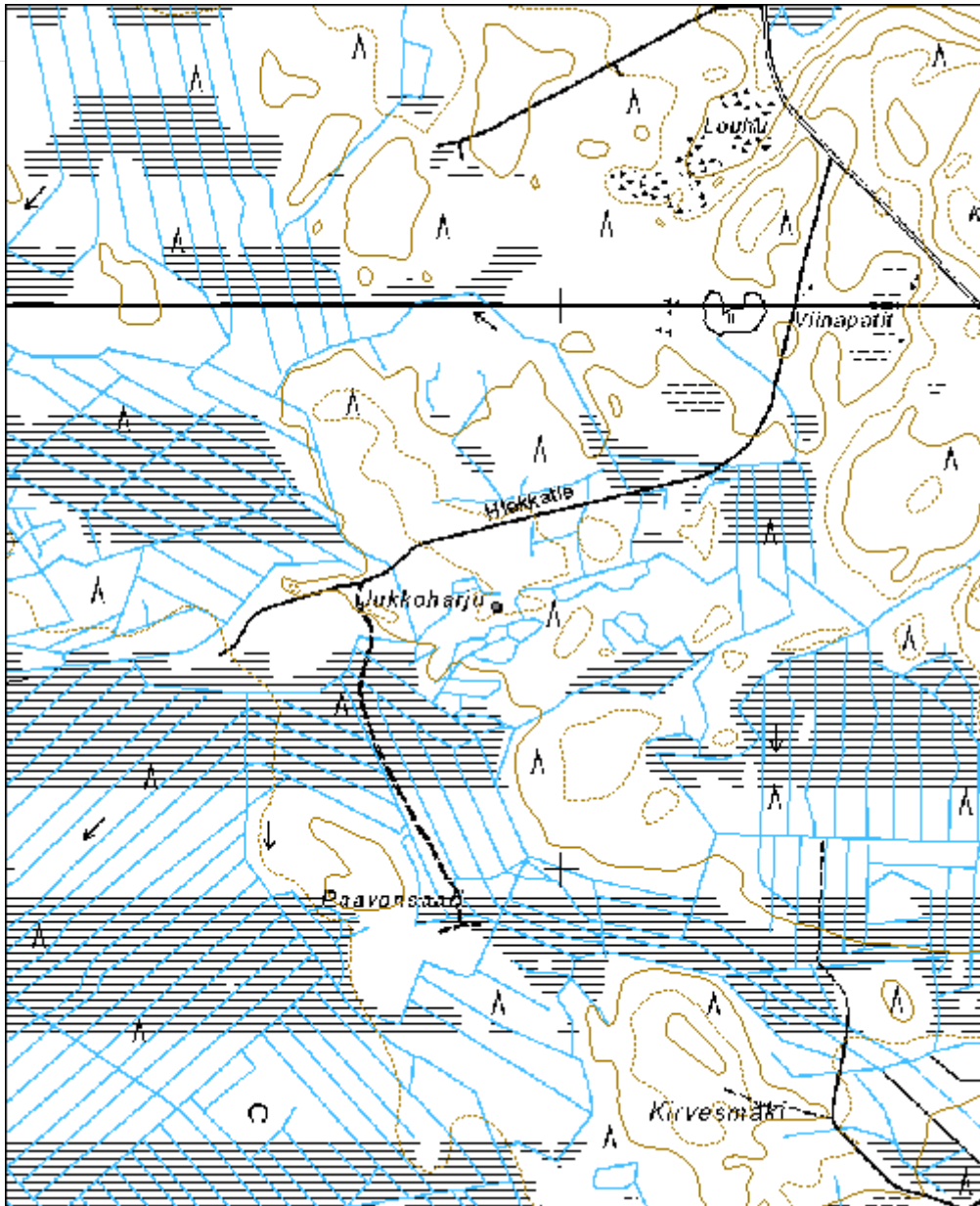
Tila: 3 Toteutettu Laji: 6 Suojeluarvojen tarkastus Tarkastusvuosi: 2013  
Tarkastuspvm: 6.6.2013 Tarkastaja: V. Laurila  
Kuvaus: KMO kulttuuriperintöinventointi 2013

<b>Viranomaisrekisterinro:</b>		<b>Kunto:</b>	2 Kesinkertainen
<b>Arvotus:</b>	3 Esitys mj-luokka II	<b>Olotila:</b>	2 Ei käytössä
<b>Selitys:</b>		<b>Kohteen suojele:</b>	2 Muinaisjäännösrekisteri II
		<b>Selitys:</b>	

<b>Ympäristön</b>	0 Ei määritelty
-------------------	-----------------

<b>suojelu:</b>	
<b>Selitys:</b>	

<b>Kohdetyyppi:</b>	9 Valmistuspaikat/työpaikat	<b>Copyright:</b>	© Metsähallitus 2008 © Maanmittauslaitos 1/MML/08
<b>Koordinaatit:</b>	X 6999463, Y 3393884, Z 198	<b>Mittakaava:</b>	1:10000



**Sarvipuro tervahauta**

MH-tunnus: 159992

<b>Kohdetyyppi:</b>	9 Valmistuspaikat/työpaikat	<b>Haltija:</b>	121 Metsätalous Länsi-Suomi
<b>Ajoitus:</b>	7118 Historiallinen aika	<b>Ylläpitäjä:</b>	121 Metsätalous Länsi-Suomi
<b>Rakentamivuosi:</b>		<b>Kunta:</b>	759 SOINI
<b>Lukumäärä:</b>	1		

<b>Koordinaattiselitys:</b>		<b>Geometria tuotettu:</b>	4 Gps-mittaus, korjaamaton
<b>Koordinaatit:</b>	X 6970860, Y 3359301, Z 191	<b>Löydöt:</b>	

**Taustatiedot**

Kohde tarkastettiin inventoinnissa 6.6.2013 ja se havaittiin peruskartasta.

**Ympäristön kuvaus**

Kohde sijaitsee moreenikankaalla, metsä on noin 70-vuotiasta mäntymetsää.

**Kohteen kuvaus**

Tervahauta on halkaisijaltaan noin 15m. Muodoltaan hauta on syvä ja selkeä, pienehkö halssi on kohti koillista. Vallit ovat noin 2m paksut, hautaa on luultavasti käytetty useita kertoja.

**Kohteen rajaus**

Kohde rajautuu pistemäisesti näkyvien rakenteiden yhteyteen.

**Tulkinta**

Kyseessä on tervahauta.

**Lisätietoja****Toimenpiteet****Tarkastukset**

Tila: 3 Toteutettu Laji: 6 Suojeluarvojen tarkastus Tarkastusvuosi: 2013  
Tarkastuspvm: 6.6.2013 Tarkastaja: V. Laurila  
Kuvaus: KMO kulttuuriperintöinventointi 2013

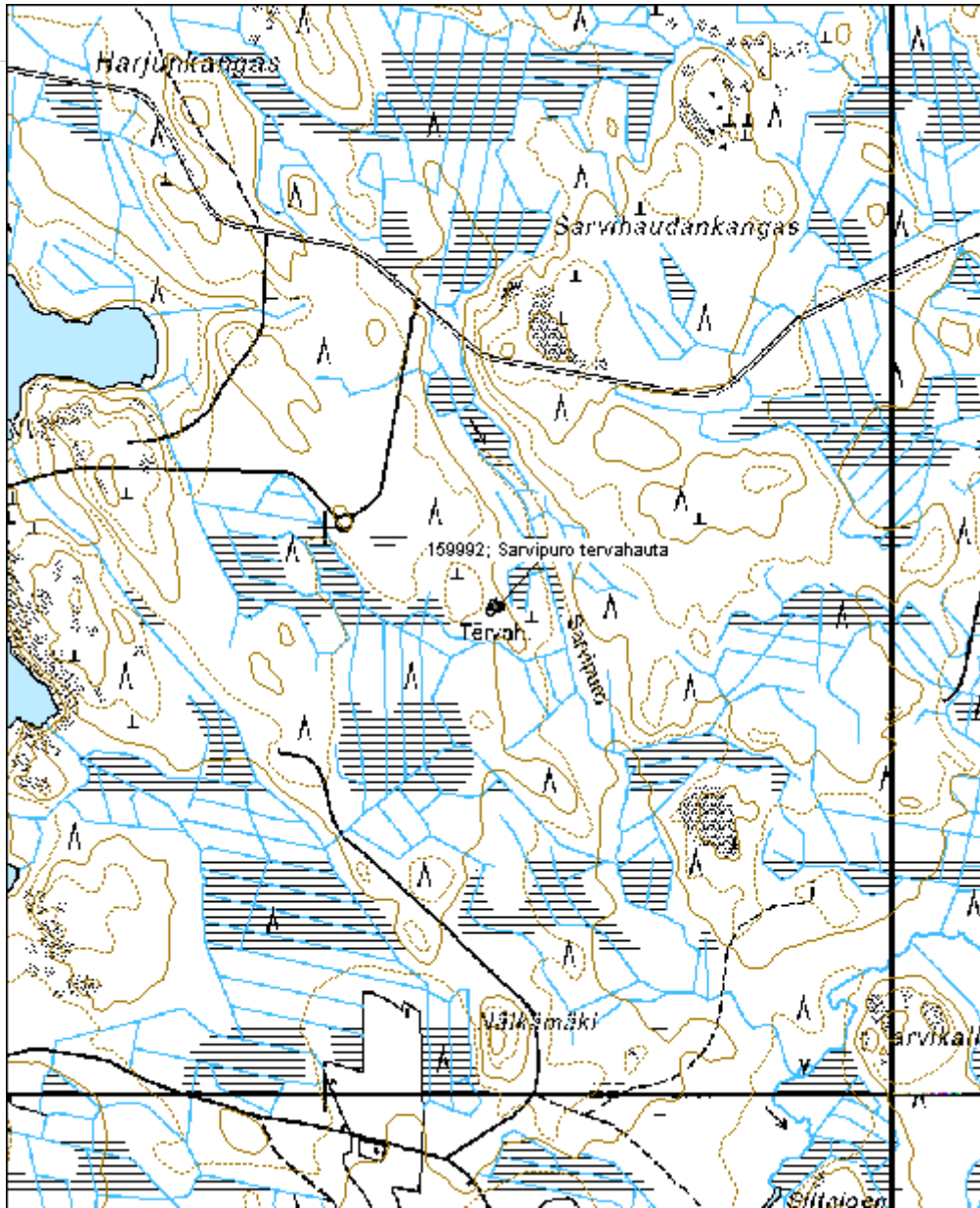
<b>Viranomaisrekisterinro:</b>		<b>Kunto:</b>	2 Kesinkertainen
<b>Arvotus:</b>	3 Esitys mj-luokka II	<b>Olotila:</b>	2 Ei käytössä
<b>Selitys:</b>		<b>Kohteen suojele:</b>	2 Muinaisjäännösrekisteri II
		<b>Selitys:</b>	

<b>Ympäristön</b>	0 Ei määritelty
-------------------	-----------------



<b>suojelu:</b>	
<b>Selitys:</b>	

<b>Kohdetyyppi:</b>	9 Valmistuspaikat/työpaikat	<b>Copyright:</b>	© Metsähallitus 2008 © Maanmittauslaitos 1/MML/08
<b>Koordinaatit:</b>	X 6970860, Y 3359301, Z 191	<b>Mittakaava:</b>	1:10000



**Hoikkalampi tervahauta**

MH-tunnus: 159993

<b>Kohdetyyppi:</b>	9 Valmistuspaikat/työpaikat	<b>Haltija:</b>	121 Metsätalous Länsi-Suomi
<b>Ajoitus:</b>	7118 Historiallinen aika	<b>Ylläpitäjä:</b>	121 Metsätalous Länsi-Suomi
<b>Rakentamivuosi:</b>		<b>Kunta:</b>	759 SOINI
<b>Lukumäärä:</b>			

<b>Koordinaattiselitys:</b>		<b>Geometria tuotettu:</b>	4 Gps-mittaus, korjaamaton
<b>Koordinaatit:</b>	X 6966046, Y 3359681, Z 190	<b>Löydöt:</b>	

**Taustatiedot**

Kohde tarkastettiin inventoinnissa 6.6.2013 ja se havaittiin peruskartasta.

**Ympäristön kuvaus**

Kohde sijaitsee moreenirinteen eteläosassa. Metsä on tiheää taimikkoa.

**Kohteen kuvaus**

Tervahauta on halkaisijaltaan noin 20m ja siinä on erittäin paksut, noin 5m leveät vallit. Tervahaudan sisäosan koko on siis noin 10m. Halssi on lounaispuolella. Tervahaudan kyljestä on kaivettu kaistale maata pois, mahdollisesti pellonparannusaineksi.

**Kohteen rajausta**

Kohde rajautuu pistemäisesti näkyvien rakenteiden yhteyteen.

**Tulkinta**

Kyseessä on vanha tervahauta.

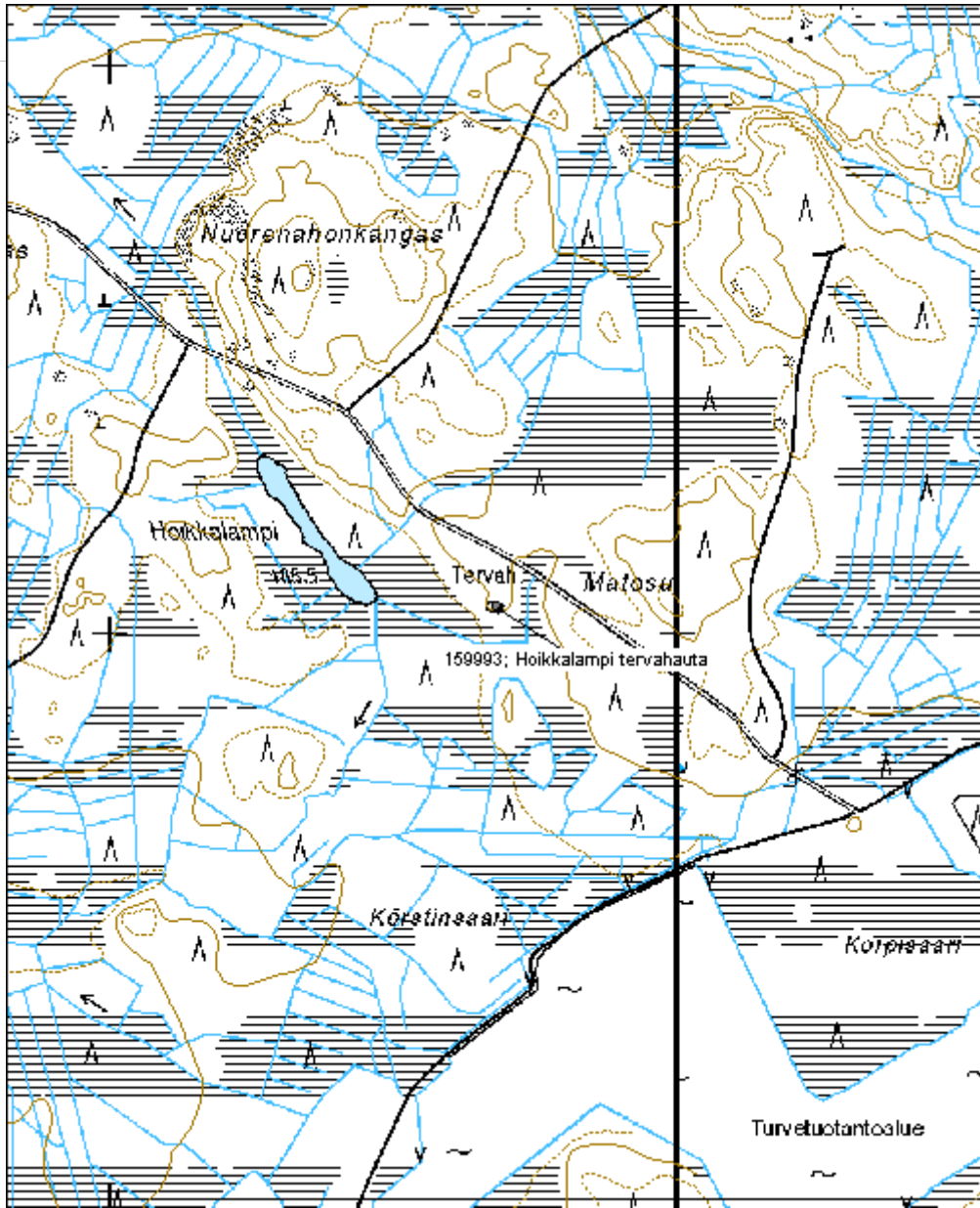
**Lisätietoja****Toimenpiteet****Tarkastukset**

Tila: 3 Toteutettu Laji: 6 Suojeluarvojen tarkastus Tarkastusvuosi: 2013  
Tarkastuspvm: 6.6.2013 Tarkastaja: V. Laurila  
Kuvaus: KMO kulttuuriperintöinventointi 2013

<b>Viranomaisrekisterinro:</b>		<b>Kunto:</b>	3 Huono
<b>Arvotus:</b>	3 Esitys mj-luokka II	<b>Olotila:</b>	2 Ei käytössä
<b>Selitys:</b>		<b>Kohteen suojele:</b>	2 Muinaisjäännösrekisteri II
		<b>Selitys:</b>	

<b>Ympäristön suojelu:</b>	0 Ei määritelty
<b>Selitys:</b>	

<b>Kohdetyyppi:</b>	9 Valmistuspaikat/työpaikat	<b>Copyright:</b>	© Metsähallitus 2008 © Maanmittauslaitos 1/MML/08
<b>Koordinaatit:</b>	X 6966046, Y 3359681, Z 190	<b>Mittakaava:</b>	1:10000



**Sammakkolahti tervahauta**

MH-tunnus: 160990

<b>Kohdetyyppi:</b>	9 Valmistuspaikat/työpaikat	<b>Haltija:</b>	121 Metsätalous Länsi-Suomi
<b>Ajoitus:</b>	7118 Historiallinen aika	<b>Ylläpitäjä:</b>	121 Metsätalous Länsi-Suomi
<b>Rakentamisvuosi:</b>		<b>Kunta:</b>	265 Kivijärvi
<b>Lukumäärä:</b>	1		

<b>Koordinaattiselitys:</b>		<b>Geometria tuotettu:</b>	4 Gps-mittaus, korjaamaton
<b>Koordinaatit:</b>	X 7003631, Y 3391364, Z 178	<b>Löydöt:</b>	

**Taustatiedot**

Kohde tarkastettiin inventoinnissa 13.6.2013 ja se havaittiin peruskartasta.

**Ympäristön kuvaus**

Maaperä on moreenia, metsä vanhaa mäntymetsää.

**Kohteen kuvaus**

Tervahaudan halkaisija on noin 14m, vallit ovat hyvin paksut. Halssi on luoteispuolella. Haudan vierestä menee vanha retkeilyreitti jonka betonirenkaasta ja lahonneista penkeistä koostuva taukopaikka on haudan sisällä.

**Kohteen rajaus**

Kohde rajautuu pistemäisesti rakenteiden yhteyteen.

**Tulkinta**

Kyseessä on vanha tervahauta.

**Lisätietoja****Toimenpiteet****Tarkastukset**

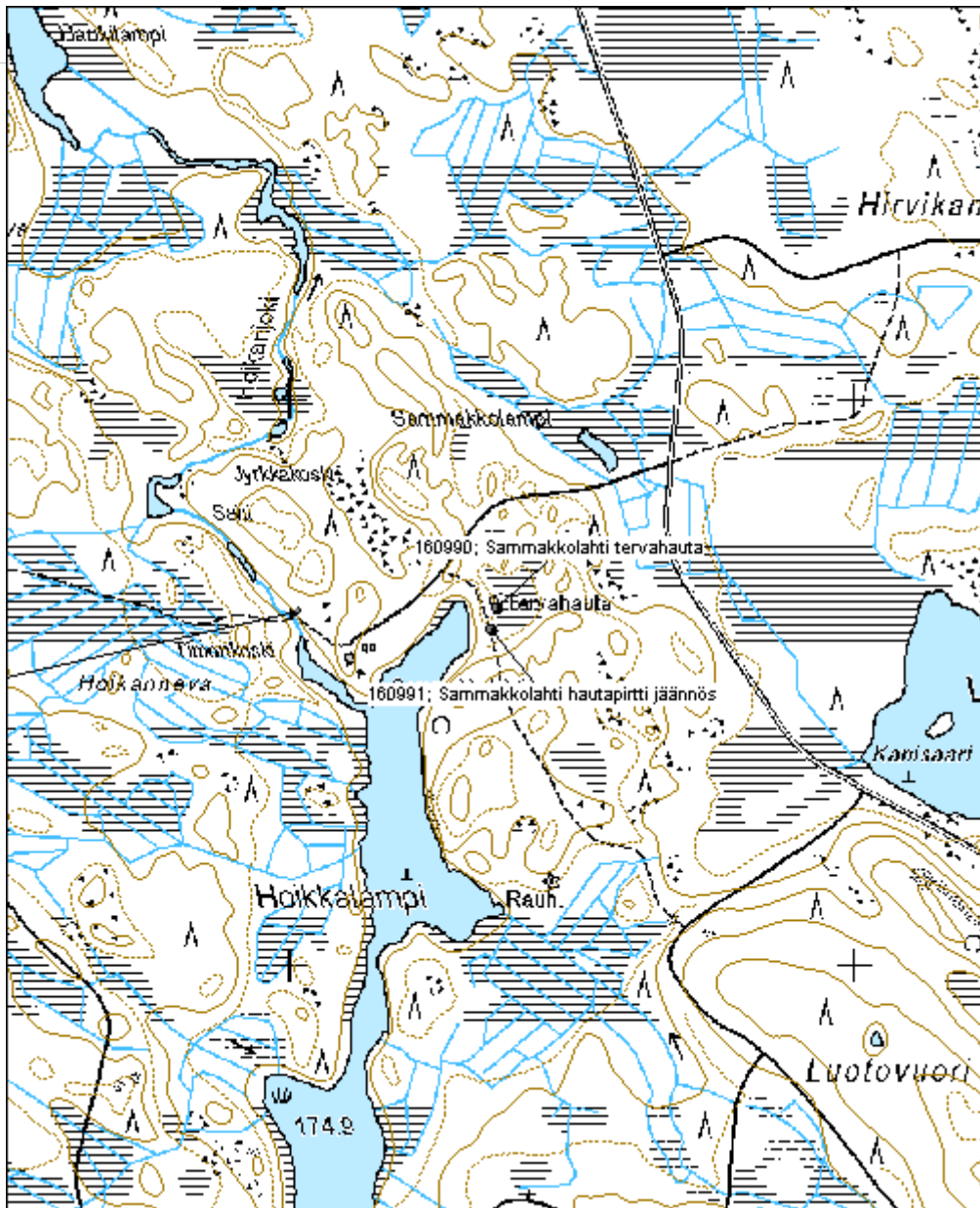
Tila: 3 Toteutettu Laji: 6 Suojeluarvojen tarkastus Tarkastusvuosi: 2013  
Tarkastuspvm: 6.6.2013 Tarkastaja: V. Laurila  
Kuvaus: KMO kulttuuriperintöinventointi 2013

<b>Viranomaisrekisterinro:</b>		<b>Kunto:</b>	2 Keskinertainen
<b>Arvotus:</b>	3 Esitys mj-luokka II	<b>Olotila:</b>	2 Ei käytössä
<b>Selitys:</b>		<b>Kohteen suojele:</b>	2 Muinaisjäännösrekisteri II
		<b>Selitys:</b>	

<b>Ympäristön suojelu:</b>	0 Ei määritelty
<b>Selitys:</b>	



<b>Kohdetyyppi:</b>	9 Valmistuspaikat/työpaikat	Copyright:	© Metsähallitus 2008 © Maanmittauslaitos 1/MML/08
<b>Koordinaatit:</b>	X 7003631, Y 3391364, Z 178	Mittakaava:	1:10000





**Tuulenskaatamankangas tervahauta**

MH-tunnus: 159761

<b>Kohdetyyppi:</b>	9 Valmistuspaikat/työpaikat	<b>Haltija:</b>	121 Metsätalous Länsi-Suomi
<b>Ajoitus:</b>	7118 Historiallinen aika	<b>Ylläpitäjä:</b>	121 Metsätalous Länsi-Suomi
<b>Rakentamisvuosi:</b>		<b>Kunta:</b>	265 Kivijärvi
<b>Lukumäärä:</b>	1		

<b>Koordinaattiselitys:</b>		<b>Geometria tuotettu:</b>	4 Gps-mittaus, korjaamaton
<b>Koordinaatit:</b>	X 7005639, Y 3388690, Z 190	<b>Löydöt:</b>	

**Taustatiedot**

Kohde tarkastettiin inventoinnissa 6.6.2013 ja se löydettiin Metsähallituksen henkilökunnan tietojen perusteella.

**Ympäristön kuvaus**

Kohde sijaitsee kuivalla hiekkaisella moreenikankaalla. Metsä on noin 40-vuotiasta mäntymetsää.

**Kohteen kuvaus**

Tervahaudan halkaisija on noin 10 metriä. Halssi on kohti kaakkoa.

**Kohteen rajaus**

Kohde rajautuu pistemäisesti rakenteiden yhteyteen.

**Tulkinta**

Kyseessä on vanha tervahauta.

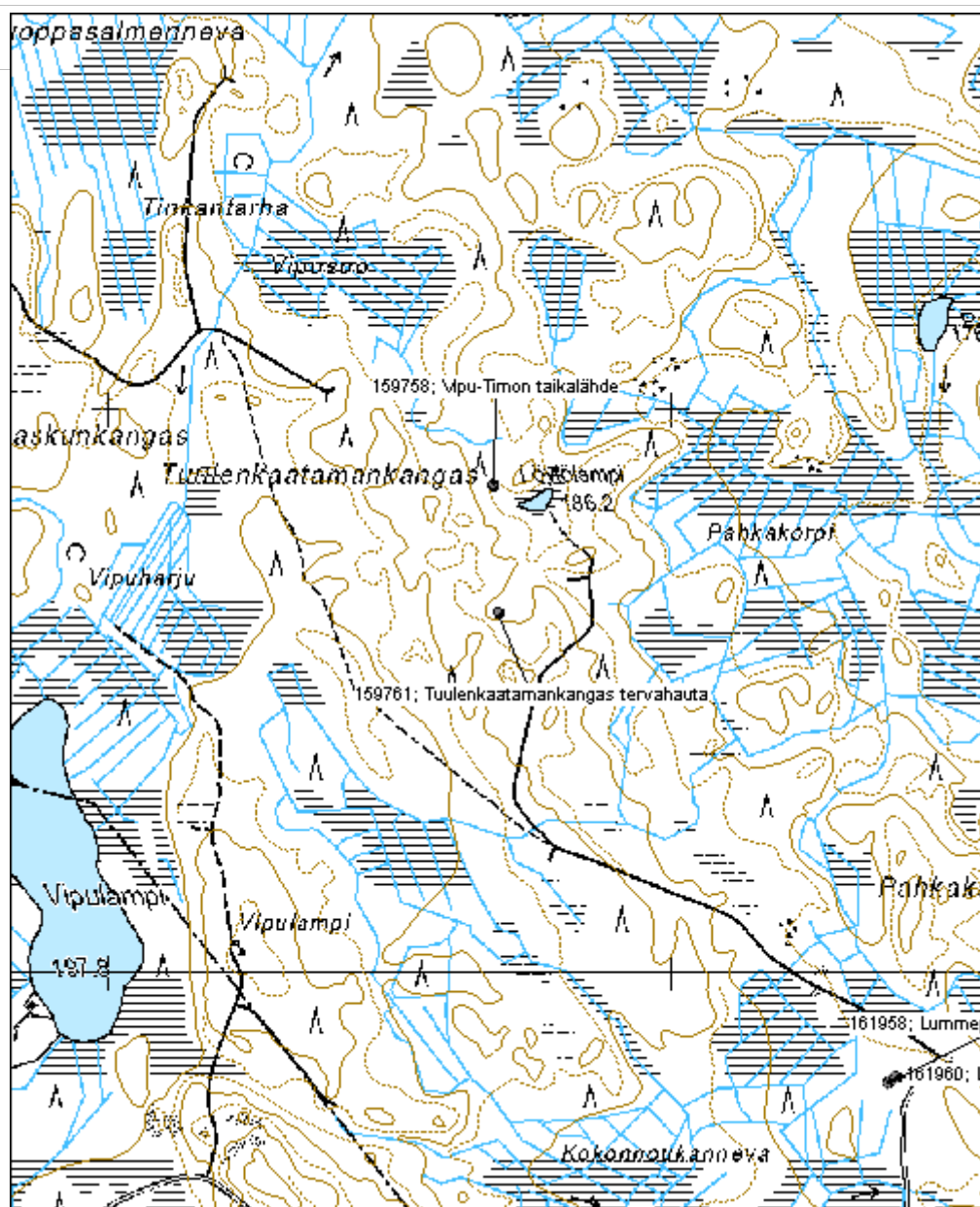
**Lisätietoja****Toimenpiteet****Tarkastukset**

Tila: 3 Toteutettu Laji: 6 Suojeluarvojen tarkastus Tarkastusvuosi: 2013  
Tarkastuspvm: 6.6.2013 Tarkastaja: V. Laurila  
Kuvaus: KMO kulttuuriperintöinventointi 2013

<b>Viranomaisrekisterinro:</b>		<b>Kunto:</b>	2 Keskinertainen
<b>Arvotus:</b>	3 Esitys mj-luokka II	<b>Olotila:</b>	2 Ei käytössä
<b>Selitys:</b>		<b>Kohteen suojele:</b>	2 Muinaisjäännösrekisteri II
		<b>Selitys:</b>	

<b>Ympäristön suojelu:</b>	0 Ei määritelty
<b>Selitys:</b>	

<b>Kohdetyyppi:</b>	9 Valmistuspaikat/työpaikat	Copyright:	© Metsähallitus 2008 © Maanmittauslaitos 1/MML/08
<b>Koordinaatit:</b>	X 7005639, Y 3388690, Z 190	Mittakaava:	1:10000



**Valkeisneva tervahauta**

MH-tunnus: 160006

<b>Kohdetyyppi:</b>	9 Valmistuspaikat/työpaikat	<b>Haltija:</b>	121 Metsätalous Länsi-Suomi
<b>Ajoitus:</b>	7118 Historiallinen aika	<b>Ylläpitäjä:</b>	121 Metsätalous Länsi-Suomi
<b>Rakentamivuosi:</b>		<b>Kunta:</b>	312 Kyyjärvi
<b>Lukumäärä:</b>	1		

<b>Koordinaattiselitys:</b>		<b>Geometria tuotettu:</b>	4 Gps-mittaus, korjaamaton
<b>Koordinaatit:</b>	X 6997889, Y 3366026, Z 195	<b>Löydöt:</b>	

**Taustatiedot**

Kohde tarkastettiin inventoinnissa 7.6.2013 ja se havaittiin peruskartasta.

**Ympäristön kuvaus**

Kohde sijaitsee hiekkaisen moreenikankaan länsirinteellä. Metsä on noin 50-vuotiasta männikköä.

**Kohteen kuvaus**

Tervahauta on halkaisijaltaan noin 14m. Halssi on länsipuolella.

**Kohteen rajaus**

Kohde rajautuu pistemäisesti näkyvien rakenteiden yhteyteen.

**Tulkinta**

Kyseessä on vanha tervahauta.

**Lisätietoja****Toimenpiteet****Tarkastukset**

Tila: 3 Toteutettu Laji: 6 Suojeluarvojen tarkastus Tarkastusvuosi: 2013  
Tarkastuspvm: 7.6.2013 Tarkastaja: V. Laurila  
Kuvaus: KMO kulttuuriperintöinventointi 2013

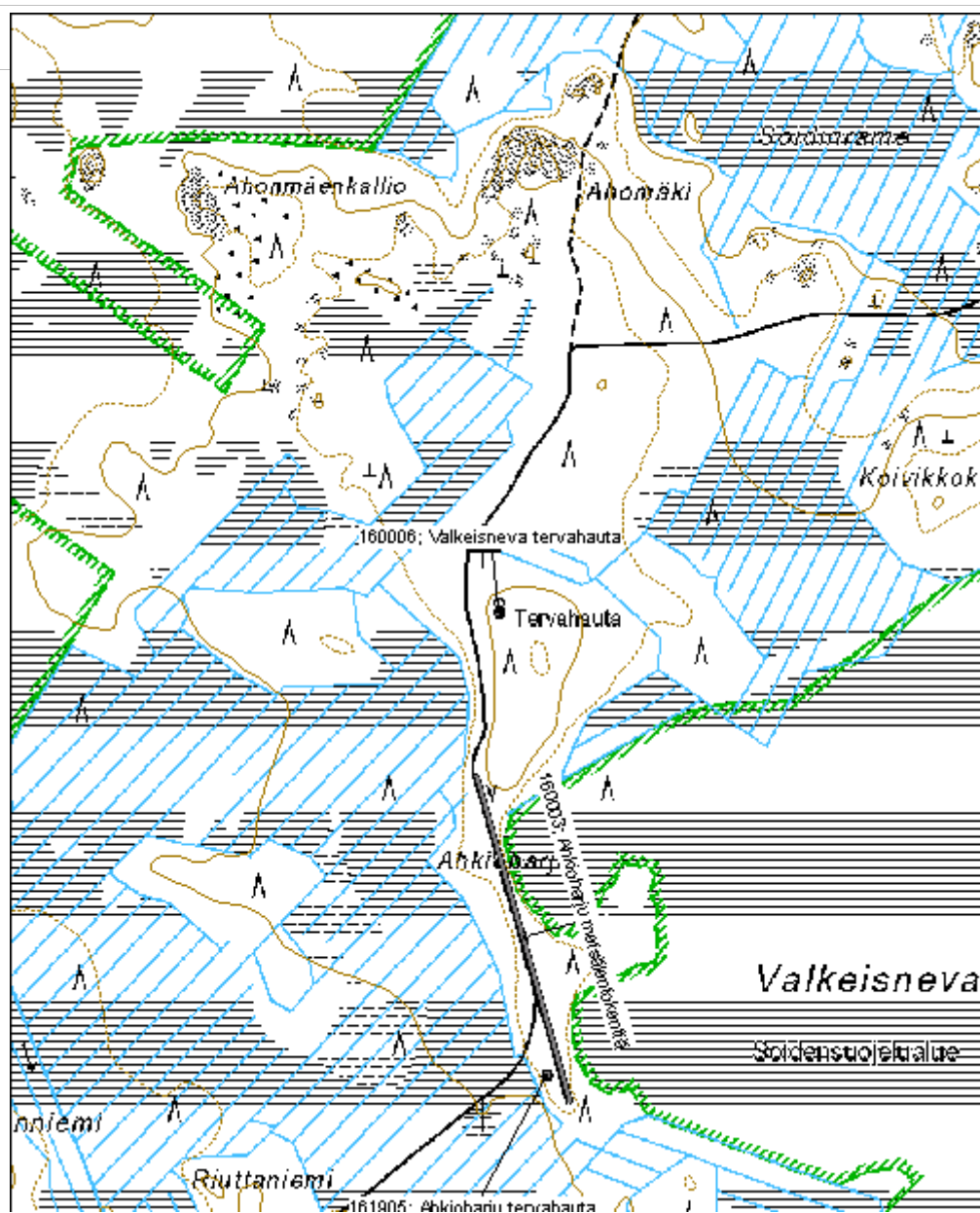
<b>Viranomaisrekisterinro:</b>		<b>Kunto:</b>	2 Kesinkertainen
<b>Arvotus:</b>	3 Esitys mj-luokka II	<b>Olotila:</b>	2 Ei käytössä
<b>Selitys:</b>		<b>Kohteen suojele:</b>	2 Muinaisjäännösrekisteri II
		<b>Selitys:</b>	

<b>Ympäristön suojele:</b>	0 Ei määritelty
----------------------------	-----------------

**Selitys:**



<b>Kohdetyyppi:</b>	9 Valmistuspaikat/työpaikat	Copyright:	© Metsähallitus 2008 © Maanmittauslaitos 1/MML/08
<b>Koordinaatit:</b>	X 6997889, Y 3366026, Z 195	Mittakaava:	1:10000



**Ala-Huhtala tervahauta**

MH-tunnus: 161995

<b>Kohdetyyppi:</b>	9 Valmistuspaikat/työpaikat	<b>Haltija:</b>	121 Metsätalous Länsi-Suomi
<b>Ajoitus:</b>	7118 Historiallinen aika	<b>Ylläpitäjä:</b>	121 Metsätalous Länsi-Suomi
<b>Rakentamivuosi:</b>		<b>Kunta:</b>	312 Kyyjärvi
<b>Lukumäärä:</b>	1		

<b>Koordinaattiselitys:</b>		<b>Geometria tuotettu:</b>	4 Gps-mittaus, korjaamaton
<b>Koordinaatit:</b>	X 6994634, Y 3370554, Z 175	<b>Löydöt:</b>	

**Taustatiedot**

Kohde tarkastettiin inventoinnissa 7.6.2013 ja se havaittiin SutiGIS -tietokannasta.

**Ympäristön kuvaus**

Kohde sijaitsee hiekkaisella moreenikankaalla. Metsä on noin 50-vuotiasta mäntymetsää.

**Kohteen kuvaus**

Tervahaudan halkaisija on noin 17 metriä. Vallit ovat noin 2m paksut. Pitkä halssi on lounaispuolella ja haudan vierestä kulkeva kärrytie menee osittain halssin päältä. Haudan sisällä on ajeltu mopoilla.

**Kohteen rajaus**

Kohde rajautuu pistemäisesti rakenteiden yhteyteen.

**Tulkinta**

Kyseessä on vanha tervahauta.

**Lisätietoja****Toimenpiteet****Tarkastukset**

Tila: 3 Toteutettu Laji: 6 Suojeluarvojen tarkastus Tarkastusvuosi: 2013  
Tarkastuspvm: 7.6.2013 Tarkastaja: V. Laurila  
Kuvaus: KMO kulttuuriperintöinventointi 2013

<b>Viranomaisrekisterinro:</b>		<b>Kunto:</b>	2 Kesinkertainen
<b>Arvotus:</b>	3 Esitys mj-luokka II	<b>Olotila:</b>	2 Ei käytössä
<b>Selitys:</b>		<b>Kohteen suojele:</b>	2 Muinaisjäännösrekisteri II
		<b>Selitys:</b>	

<b>Ympäristön</b>	0 Ei määritelty
-------------------	-----------------

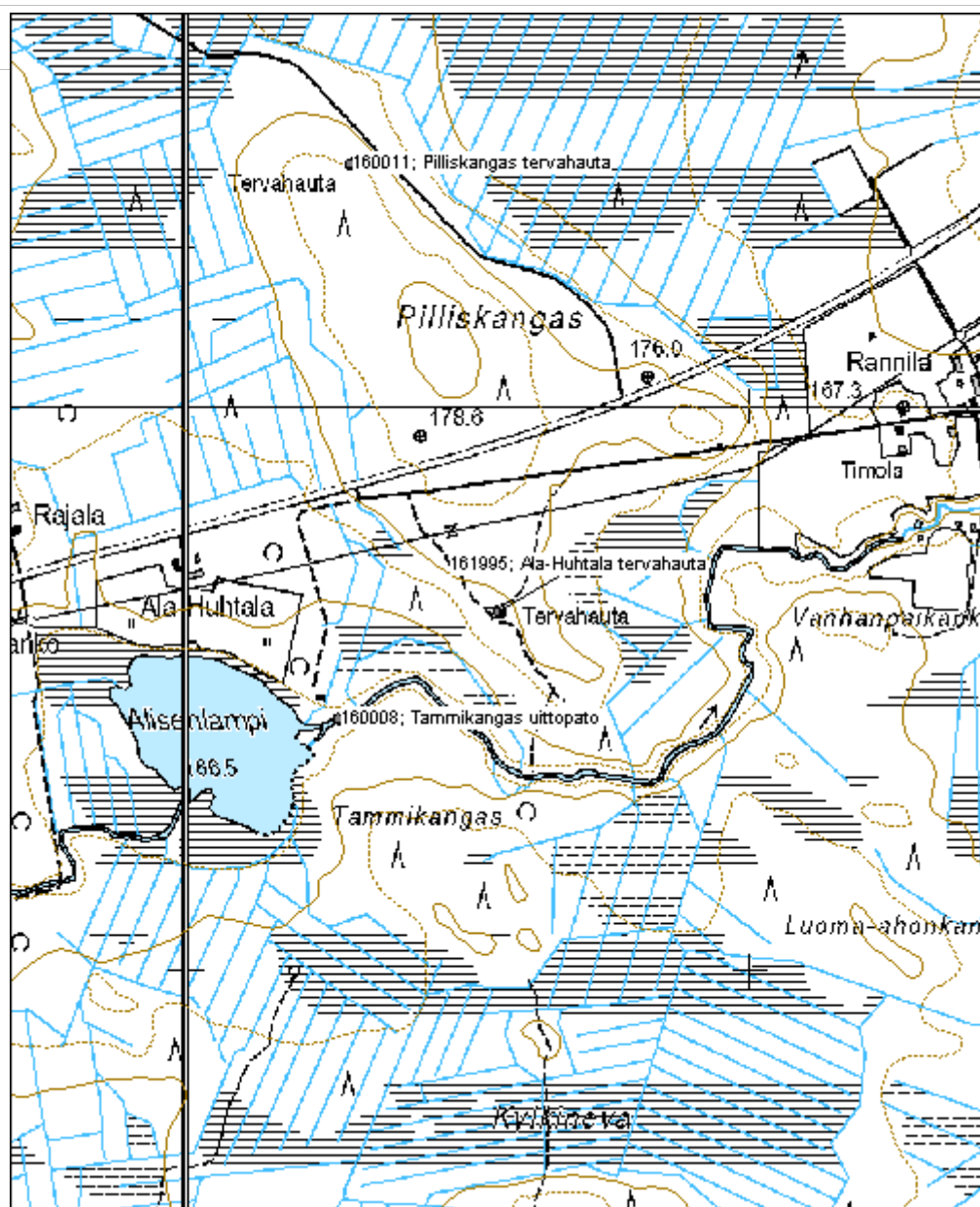
**suojelu:**

**Selitys:**





<b>Kohdetyyppi:</b>	9 Valmistuspaikat/työpaikat	<b>Copyright:</b>	© Metsähallitus 2008 © Maanmittauslaitos 1/MML/08
<b>Koordinaatit:</b>	X 6994634, Y 3370554, Z 175	<b>Mittakaava:</b>	1:10000



**Pilliskangas tervahauta**

MH-tunnus: 160011

<b>Kohdetyyppi:</b>	9 Valmistuspaikat/työpaikat	<b>Haltija:</b>	121 Metsätalous Länsi-Suomi
<b>Ajoitus:</b>	7118 Historiallinen aika	<b>Ylläpitäjä:</b>	121 Metsätalous Länsi-Suomi
<b>Rakentamisvuosi:</b>		<b>Kunta:</b>	312 Kyyjärvi
<b>Lukumäärä:</b>	1		

<b>Koordinaattiselitys:</b>		<b>Geometria tuotettu:</b>	4 Gps-mittaus, korjaamaton
<b>Koordinaatit:</b>	X 6995429, Y 3370290, Z 178	<b>Löydöt:</b>	

**Taustatiedot**

Kohde tarkastettiin inventoinnissa 7.6.2013 ja se havaittiin peruskartasta.

**Ympäristön kuvaus**

Kohde sijaitsee moreenikankaalla, metsä on noin 60-vuotiasta mäntymetsää.

**Kohteen kuvaus**

Tervahaudan halkaisija on noin 18m. Halssi on koillispuolella.

**Kohteen rajaus**

Kohde rajautuu pistemäisesti näkyvien rakenteiden yhteyteen.

**Tulkinta**

Kyseessä on vanha tervahauta.

**Lisätietoja****Toimenpiteet****Tarkastukset**

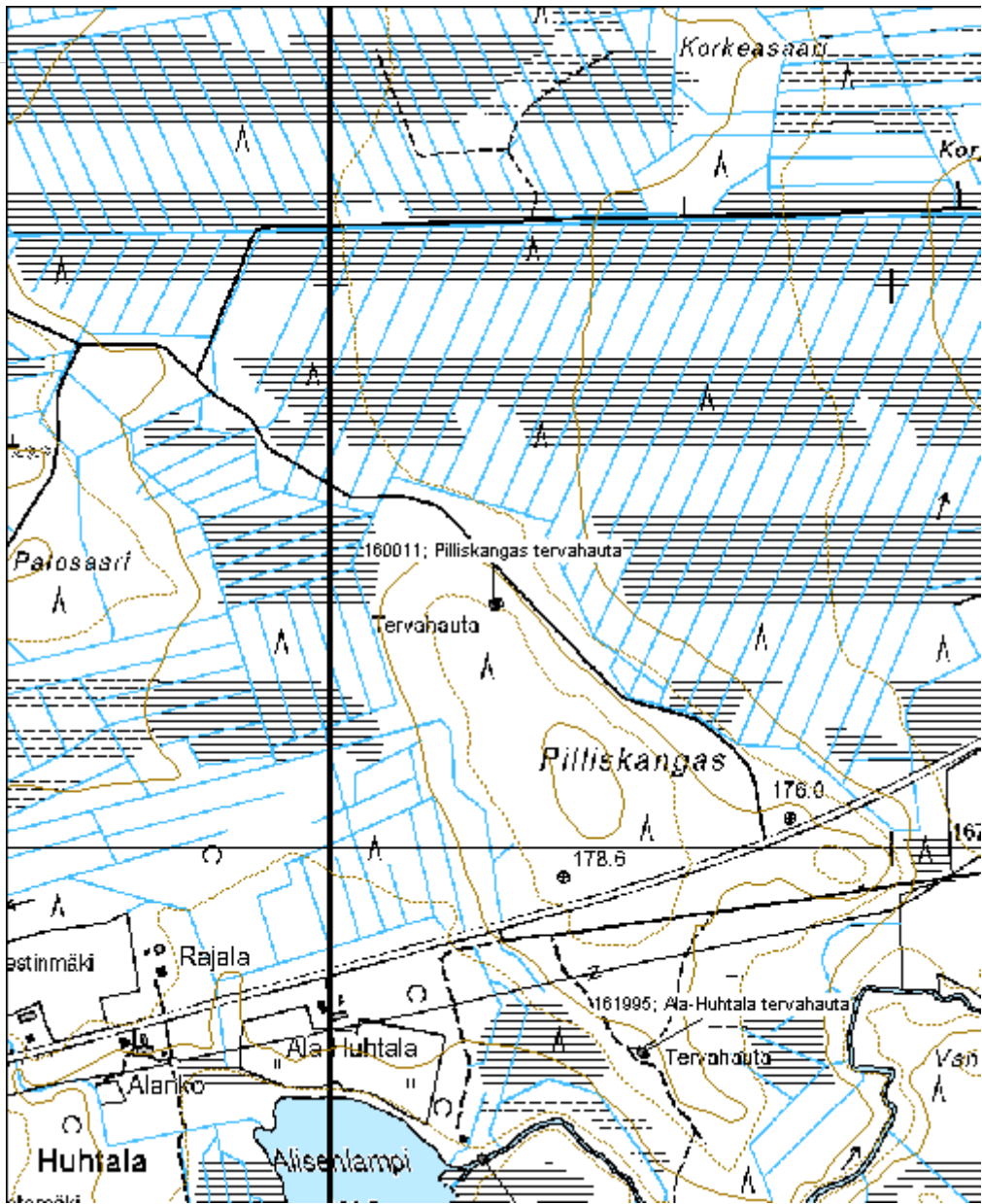
Tila: 3 Toteutettu Laji: 6 Suojeluarvojen tarkastus Tarkastusvuosi: 2013  
Tarkastuspvm: 7.6.2013 Tarkastaja: V. Laurila  
Kuvaus: KMO kulttuuriperintöinventointi 2013

<b>Viranomaisrekisterinro:</b>		<b>Kunto:</b>	2 Kesinkertainen
<b>Arvotus:</b>	3 Esitys mj-luokka II	<b>Olotila:</b>	2 Ei käytössä
<b>Selitys:</b>		<b>Kohteen suojele:</b>	2 Muinaisjäännösrekisteri II
		<b>Selitys:</b>	

<b>Ympäristön</b>	0 Ei määritelty
-------------------	-----------------

<b>suojelu:</b>	
<b>Selitys:</b>	

<b>Kohdetyyppi:</b>	9 Valmistuspaikat/työpaikat	<b>Copyright:</b>	© Metsähallitus 2008 © Maanmittauslaitos 1/MML/08
<b>Koordinaatit:</b>	X 6995429, Y 3370290, Z 178	<b>Mittakaava:</b>	1:10000



**Isokangas tervahauta**

MH-tunnus: 160012

<b>Kohdetyyppi:</b>	9 Valmistuspaikat/työpaikat	<b>Haltija:</b>	121 Metsätalous Länsi-Suomi
<b>Ajoitus:</b>	7118 Historiallinen aika	<b>Ylläpitäjä:</b>	121 Metsätalous Länsi-Suomi
<b>Rakentamivuosi:</b>		<b>Kunta:</b>	312 Kyyjärvi
<b>Lukumäärä:</b>	1		

<b>Koordinaattiselitys:</b>		<b>Geometria tuotettu:</b>	4 Gps-mittaus, korjaamaton
<b>Koordinaatit:</b>	X 6996971, Y 3371524, Z 168	<b>Löydöt:</b>	

**Taustatiedot**

Kohde tarkastettiin inventoinnissa 7.6.2013 ja se havaittiin peruskartasta.

**Ympäristön kuvaus**

Kohde sijaitsee hiekkakankaalla. Metsä on tiheää mäntytaimikkoa.

**Kohteen kuvaus**

Tervahauta on halkaisijaltaan noin 12m. Halssi on eteläpuolella.

**Kohteen rajaus**

Kohde rajautuu pistemäisesti näkyvien rakenteiden yhteyteen.

**Tulkinta**

Kyseessä on vanha tervahauta.

**Lisätietoja****Toimenpiteet****Tarkastukset**

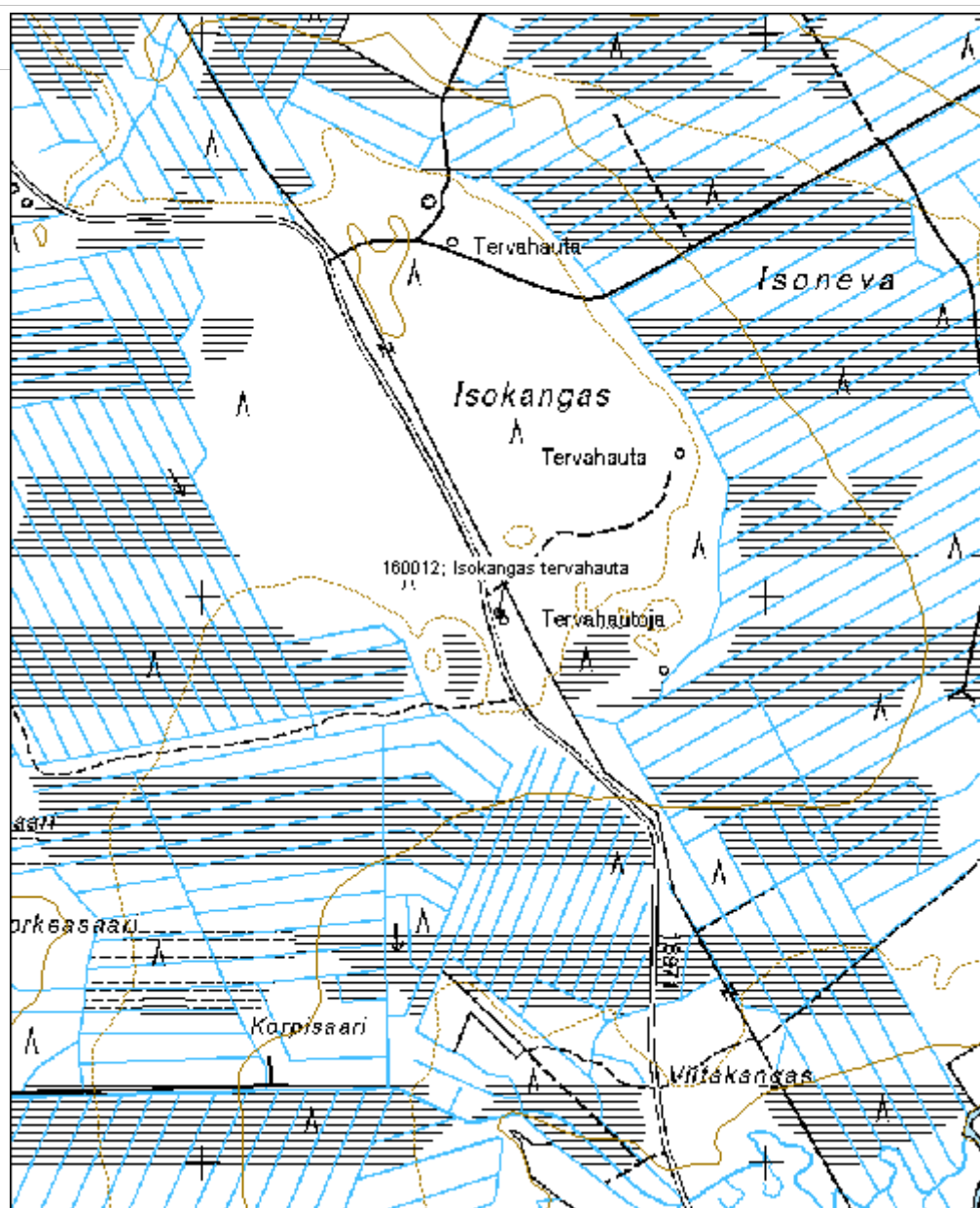
Tila: 3 Toteutettu Laji: 6 Suojeluarvojen tarkastus Tarkastusvuosi: 2013  
Tarkastuspvm: 7.6.2013 Tarkastaja: V. Laurila  
Kuvaus: KMO kulttuuriperintöinventointi 2013

<b>Viranomaisrekisterinro:</b>		<b>Kunto:</b>	2 Kesinkertainen
<b>Arvotus:</b>	3 Esitys mj-luokka II	<b>Olotila:</b>	2 Ei käytössä
<b>Selitys:</b>		<b>Kohteen suojele:</b>	2 Muinaisjäännösrekisteri II
		<b>Selitys:</b>	

<b>Ympäristön suojele:</b>	0 Ei määritelty
----------------------------	-----------------

<b>Selitys:</b>	
-----------------	--

<b>Kohdetyyppi:</b>	9 Valmistuspaikat/työpaikat	Copyright:	© Metsähallitus 2008 © Maanmittauslaitos 1/MML/08
<b>Koordinaatit:</b>	X 6996971, Y 3371524, Z 168	Mittakaava:	1:10000



**Honkahauta tervahauta**

MH-tunnus: 160014

<b>Kohdetyyppi:</b>	9 Valmistuspaikat/työpaikat	<b>Haltija:</b>	121 Metsätalous Länsi-Suomi
<b>Ajoitus:</b>	7118 Historiallinen aika	<b>Ylläpitäjä:</b>	121 Metsätalous Länsi-Suomi
<b>Rakentamivuosi:</b>		<b>Kunta:</b>	312 Kyyjärvi
<b>Lukumäärä:</b>	1		

<b>Koordinaattiselitys:</b>		<b>Geometria tuotettu:</b>	4 Gps-mittaus, korjaamaton
<b>Koordinaatit:</b>	X 7004111, Y 3370850, Z 170	<b>Löydöt:</b>	

**Taustatiedot**

Kohde tarkastettiin inventoinnissa 7.6.2013 ja se havaittiin vanhasta peruskartasta.

**Ympäristön kuvaus**

Kohde sijaitsee moreenikankaalla. Metsä on nuorta taimikkoa.

**Kohteen kuvaus**

Loivan ja matalan tervahaudan halkaisija on noin 14m. Halssi on kohti koillista.

**Kohteen rajaus**

Kohde rajautuu pistemäisesti näkyvien rakenteiden yhteyteen.

**Tulkinta**

Kyseessä on vanha tervahauta.

**Lisätietoja****Toimenpiteet****Tarkastukset**

Tila: 3 Toteutettu Laji: 6 Suojeluarvojen tarkastus Tarkastusvuosi: 2013  
Tarkastuspvm: 7.6.2013 Tarkastaja: V. Laurila  
Kuvaus: KMO kulttuuriperintöinventointi 2013

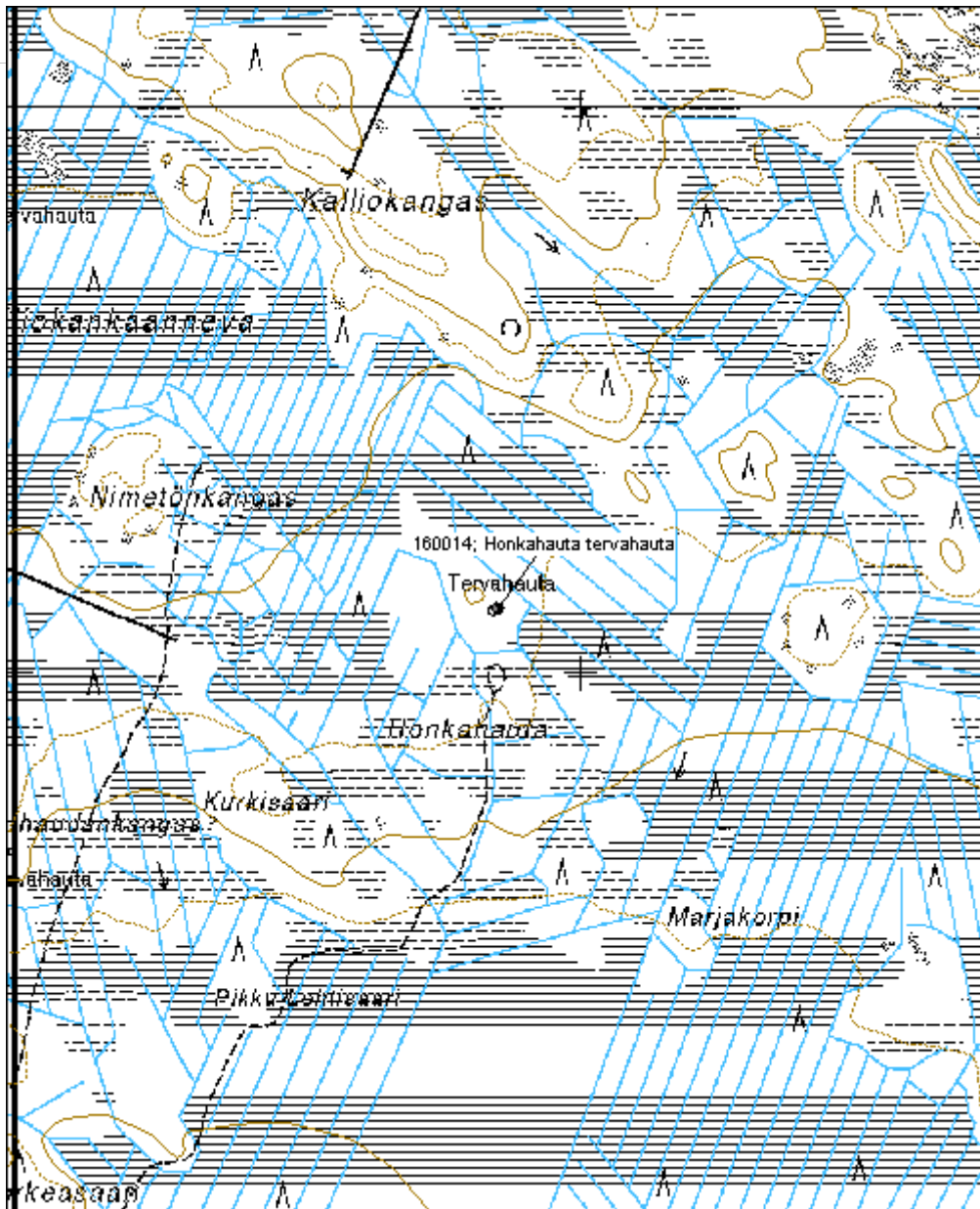
<b>Viranomaisrekisterinro:</b>		<b>Kunto:</b>	2 Kesinkertainen
<b>Arvotus:</b>	3 Esitys mj-luokka II	<b>Olotila:</b>	2 Ei käytössä
<b>Selitys:</b>		<b>Kohteen suojele:</b>	2 Muinaisjäännösrekisteri II
		<b>Selitys:</b>	

<b>Ympäristön suojele:</b>	0 Ei määritelty
----------------------------	-----------------



<b>Selitys:</b>	
-----------------	--

<b>Kohdetyyppi:</b>	9 Valmistuspaikat/työpaikat	<b>Copyright:</b>	© Metsähallitus 2008 © Maanmittauslaitos 1/MML/08
<b>Koordinaatit:</b>	X 7004111, Y 3370850, Z 170	<b>Mittakaava:</b>	1:10000



**Pitkäjärvi tervahauta**

MH-tunnus: 160020

<b>Kohdetyyppi:</b>	9 Valmistuspaikat/työpaikat	<b>Haltija:</b>	121 Metsätalous Länsi-Suomi
<b>Ajoitus:</b>	7118 Historiallinen aika	<b>Ylläpitäjä:</b>	121 Metsätalous Länsi-Suomi
<b>Rakentamivuosi:</b>		<b>Kunta:</b>	931 Viitasaari
<b>Lukumäärä:</b>	1		

<b>Koordinaattiselitys:</b>		<b>Geometria tuotettu:</b>	4 Gps-mittaus, korjaamaton
<b>Koordinaatit:</b>	X 7004539, Y 3444692, Z 123	<b>Löydöt:</b>	

**Taustatiedot**

Kohde tarkastettiin inventoinnissa 11.6. ja se löydettiin Metsähallituksen henkilökunnan haastattelun perusteella.

**Ympäristön kuvaus**

Kohde sijaitsee laikutetulla hakkuuaukealla. Itse haudan kohdalle on jätetty säästöpuuryhmä.

**Kohteen kuvaus**

Pieni tervahauta on halkaisijaltaan noin 3m. Halssi on kaakkoispuolella. Pohja on rakennettu tiilistä. Tervahautaa ympäröi paksusta rautalangasta tehty lenkki. Haudan sisällä on palaneita tiiliä ja metallitynnyri jossa on jäänteitä tervasta.

**Kohteen rajaus**

Kohde rajautuu pistemäisesti näkyvien rakenteiden yhteyteen

**Tulkinta**

Kyseessä on pieni Pitkäjärven tilan kotitarvetervahauta 1900-luvulta.

**Lisätietoja****Toimenpiteet****Tarkastukset**

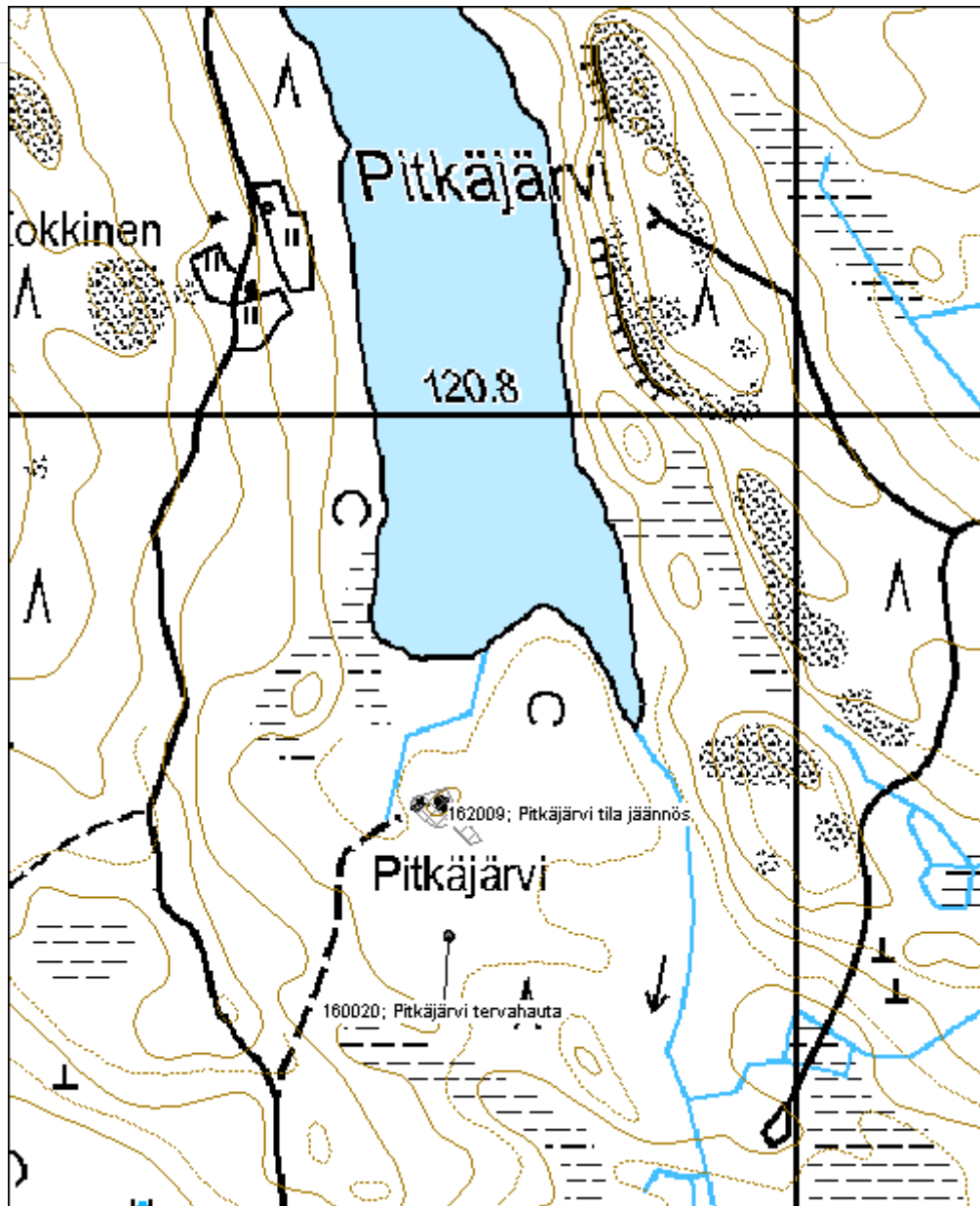
Tila: 3 Toteutettu Laji: 6 Suojeluarvojen tarkastus Tarkastusvuosi: 2013  
Tarkastuspvm: 11.6.2013 Tarkastaja: V. Laurila  
Kuvaus: KMO kulttuuriperintöinventointi 2013

<b>Viranomaisrekisterinro:</b>		<b>Kunto:</b>	2 Keskinertainen
<b>Arvotus:</b>	8 Muu suojeluarvo	<b>Olotila:</b>	2 Ei käytössä
<b>Selitys:</b>		<b>Kohteen suojele:</b>	9 Muu suojeluarvo
		<b>Selitys:</b>	

<b>Ympäristön suojelu:</b>	0 Ei määritelty
<b>Selitys:</b>	



<b>Kohdetyyppi:</b>	9 Valmistuspaikat/työpaikat	Copyright:	© Metsähallitus 2008 © Maanmittauslaitos 1/MML/08
<b>Koordinaatit:</b>	X 7004539, Y 3444692, Z 123	Mittakaava:	1:5000



**Tuohikangas tervahauta**

MH-tunnus: 160993

<b>Kohdetyyppi:</b>	9 Valmistuspaikat/työpaikat	<b>Haltija:</b>	121 Metsätalous Länsi-Suomi
<b>Ajoitus:</b>	7118 Historiallinen aika	<b>Ylläpitäjä:</b>	121 Metsätalous Länsi-Suomi
<b>Rakentamivuosi:</b>		<b>Kunta:</b>	312 Kyyjärvi
<b>Lukumäärä:</b>	1		

<b>Koordinaattiselitys:</b>		<b>Geometria tuotettu:</b>	4 Gps-mittaus, korjaamaton
<b>Koordinaatit:</b>	X 7004349, Y 3388417, Z 210	<b>Löydöt:</b>	

***Taustatiedot***

Kohde tarkastettiin inventoinnissa 13.6.2013 ja se havaittiin peruskartasta.

***Ympäristön kuvaus***

Kohde sijaitsee moreenirinteellä. Metsä on noin 50-vuotiaasta mäntymetsää.

***Kohteen kuvaus***

Tervahaudan halkaisija on noin 13m. Halssi on kohti itää.

***Kohteen rajaus***

Kohde rajautuu pistemäisesti rakenteiden yhteyteen.

***Tulkinta***

Kyseessä on vanha tervahauta.

***Lisätietoja******Toimenpiteet******Tarkastukset***

Tila: 3 Toteutettu Laji: 6 Suojeluarvojen tarkastus Tarkastusvuosi: 2013  
Tarkastusvpm: 12.6.2013 Tarkastaja: V. Laurila  
Kuvaus: KMO kulttuuriperintöinventointi 2013

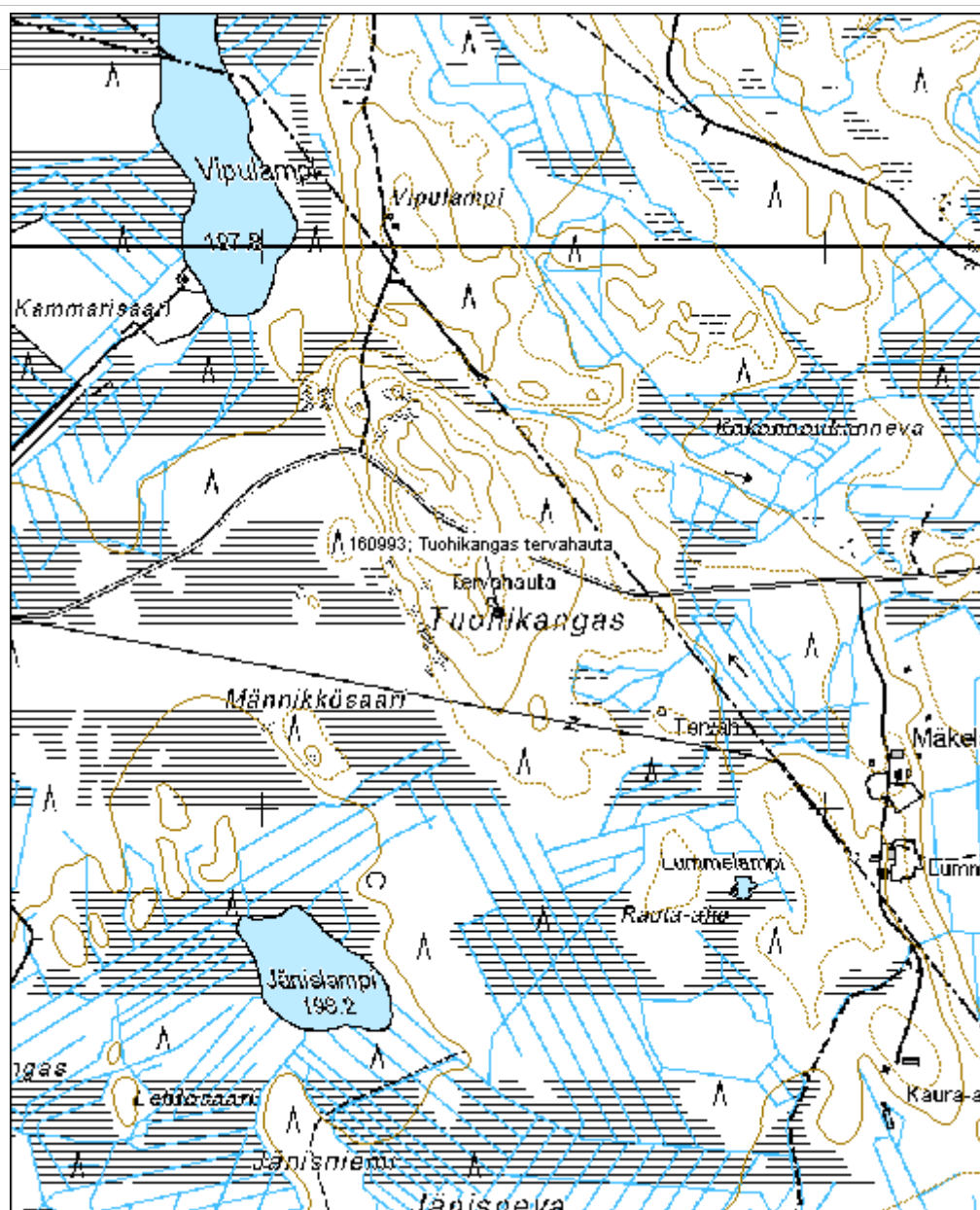
<b>Viranomaisrekisterinro:</b>		<b>Kunto:</b>	2 Keskinertainen
<b>Arvotus:</b>	3 Esitys mj-luokka II	<b>Olotila:</b>	2 Ei käytössä
<b>Selitys:</b>		<b>Kohteen suojele:</b>	2 Muinaisjäännösrekisteri II
		<b>Selitys:</b>	

<b>Ympäristön suojele:</b>	0 Ei määritelty
----------------------------	-----------------

**Selitys:**



<b>Kohdetyyppi:</b>	9 Valmistuspaikat/työpaikat	Copyright:	© Metsähallitus 2008 © Maanmittauslaitos 1/MML/08
<b>Koordinaatit:</b>	X 7004349, Y 3388417, Z 210	Mittakaava:	1:10000





**Kurkisalo tervahauta**

MH-tunnus: 160994

<b>Kohdetyyppi:</b>	9 Valmistuspaikat/työpaikat	<b>Haltija:</b>	121 Metsätalous Länsi-Suomi
<b>Ajoitus:</b>	7118 Historiallinen aika	<b>Ylläpitäjä:</b>	121 Metsätalous Länsi-Suomi
<b>Rakentamivuosi:</b>		<b>Kunta:</b>	265 Kivijärvi
<b>Lukumäärä:</b>	1		

<b>Koordinaattiselitys:</b>		<b>Geometria tuotettu:</b>	4 Gps-mittaus, korjaamaton
<b>Koordinaatit:</b>	X 7009026, Y 3389250, Z 192	<b>Löydöt:</b>	

**Taustatiedot**

Kohde tarkastettiin inventoinnissa 13.6.2013 ja se löydettiin SutiGIS-tietojärjestelmästä.

**Ympäristön kuvaus**

Kohde sijaitsee moreenirinteellä lehtipuutiheikössä. Metsä on noin 20-vuotiasta mäntymetsää.

**Kohteen kuvaus**

Tervahaudan halkaisija on noin 13,5m. Halssin on kohti etelää.

**Kohteen rajaus**

Kohde rajautuu pistemäisesti rakenteiden yhteyteen.

**Tulkinta**

Kyseessä on vanha tervahauta.

**Lisätietoja****Toimenpiteet****Tarkastukset**

Tila: 3 Toteutettu Laji: 6 Suojeluarvojen tarkastus Tarkastusvuosi: 2013  
Tarkastuspvm: 13.6.2013 Tarkastaja: V. Laurila  
Kuvaus: KMO kulttuuriperintöinventointi 2013

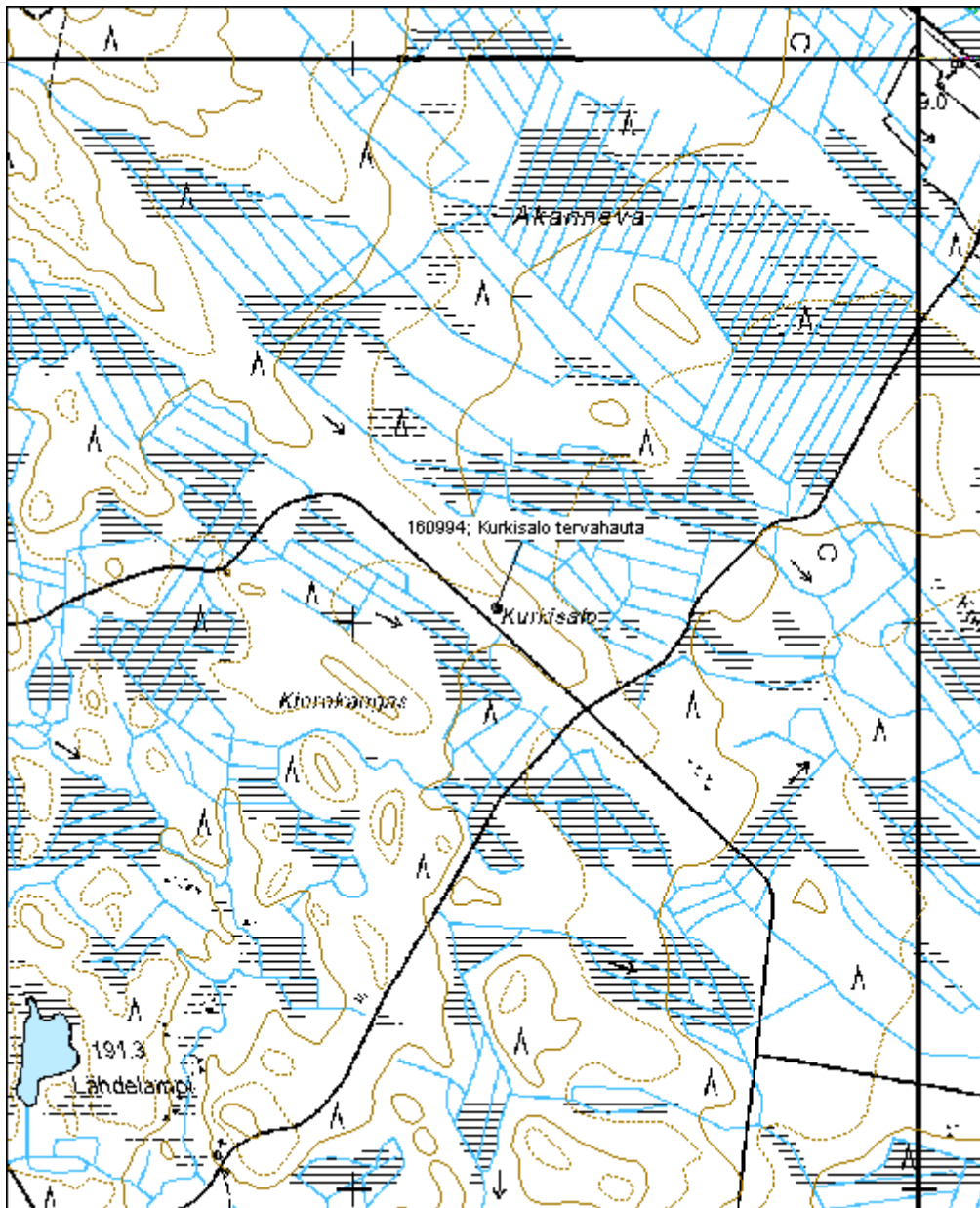
<b>Viranomaisrekisterinro:</b>		<b>Kunto:</b>	2 Kesinkertainen
<b>Arvotus:</b>	3 Esitys mj-luokka II	<b>Olotila:</b>	2 Ei käytössä
<b>Selitys:</b>		<b>Kohteen suojele:</b>	2 Muinaisjäännösrekisteri II
		<b>Selitys:</b>	

<b>Ympäristön suojele:</b>	0 Ei määritelty
----------------------------	-----------------

**Selitys:**



<b>Kohdetyyppi:</b>	9 Valmistuspaikat/työpaikat	Copyright:	© Metsähallitus 2008 © Maanmittauslaitos 1/MML/08
<b>Koordinaatit:</b>	X 7009026, Y 3389250, Z 192	Mittakaava:	1:10000



**Pikku Halmelampi tervahauta**

MH-tunnus: 160995

<b>Kohdetyyppi:</b>	9 Valmistuspaikat/työpaikat	<b>Haltija:</b>	121 Metsätalous Länsi-Suomi
<b>Ajoitus:</b>	7118 Historiallinen aika	<b>Ylläpitäjä:</b>	121 Metsätalous Länsi-Suomi
<b>Rakentamivuosi:</b>		<b>Kunta:</b>	265 Kivijärvi
<b>Lukumäärä:</b>	1		

<b>Koordinaattiselitys:</b>		<b>Geometria tuotettu:</b>	4 Gps-mittaus, korjaamaton
<b>Koordinaatit:</b>	X 7010126, Y 3387097, Z 203	<b>Löydöt:</b>	

**Taustatiedot**

Kohde tarkastettiin inventoinnissa 13.6.2013 ja se havaittiin SutiGIS-tietojärjestelmästä.

**Ympäristön kuvaus**

Kohde sijaitsee moreenirinteellä. Metsä on noin 40-vuotiaasta mäntymetsää.

**Kohteen kuvaus**

Tervahaudan halkaisija on noin 10m. Halssi on kohti lounasta.

**Kohteen rajaus**

Kohde rajautuu pistemäisesti rakenteiden yhteyteen.

**Tulkinta**

Kyseessä on vanha tervahauta.

**Lisätietoja****Toimenpiteet****Tarkastukset**

Tila: 3 Toteutettu Laji: 6 Suojeluarvojen tarkastus Tarkastusvuosi: 2013  
Tarkastuspvm: 13.6.2013 Tarkastaja: V. Laurila  
Kuvaus: KMO kulttuuriperintöinventointi 2013

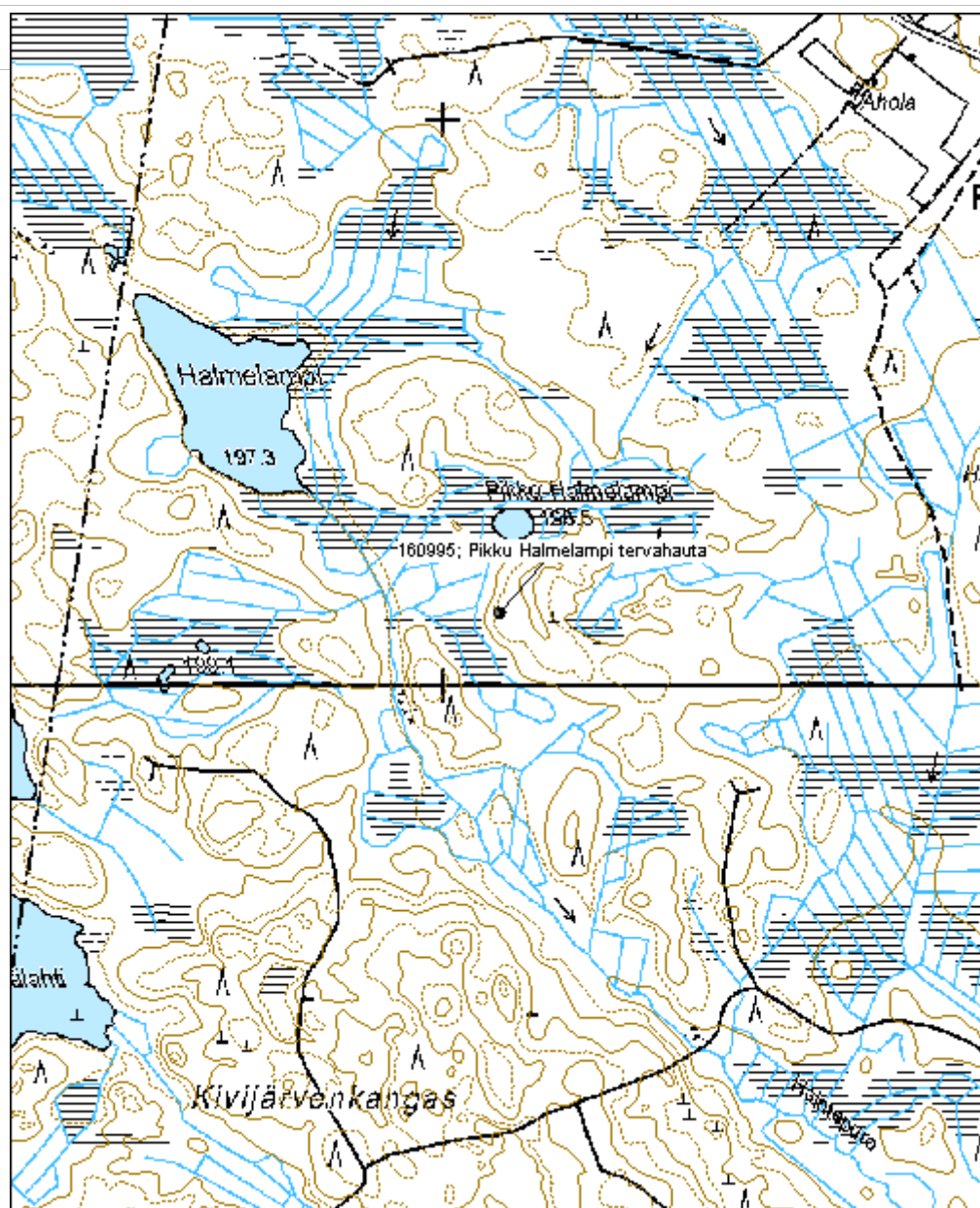
<b>Viranomaisrekisterinro:</b>		<b>Kunto:</b>	2 Kesinkertainen
<b>Arvotus:</b>	3 Esitys mj-luokka II	<b>Olotila:</b>	2 Ei käytössä
<b>Selitys:</b>		<b>Kohteen suojele:</b>	2 Muinaisjäännösrekisteri II
		<b>Selitys:</b>	

<b>Ympäristön suojele:</b>	0 Ei määritelty
----------------------------	-----------------

**Selitys:**



<b>Kohdetyyppi:</b>	9 Valmistuspaikat/työpaikat	Copyright:	© Metsähallitus 2008 © Maanmittauslaitos 1/MML/08
<b>Koordinaatit:</b>	X 7010126, Y 3387097, Z 203	Mittakaava:	1:10000



**Soidinkallio tervahauta**

MH-tunnus: 160997

<b>Kohdetyyppi:</b>	9 Valmistuspaikat/työpaikat	<b>Haltija:</b>	121 Metsätalous Länsi-Suomi
<b>Ajoitus:</b>	7118 Historiallinen aika	<b>Ylläpitäjä:</b>	121 Metsätalous Länsi-Suomi
<b>Rakentamisvuosi:</b>		<b>Kunta:</b>	265 Kivijärvi
<b>Lukumäärä:</b>	1		

<b>Koordinaattiselitys:</b>		<b>Geometria tuotettu:</b>	4 Gps-mittaus, korjaamaton
<b>Koordinaatit:</b>	X 6994938, Y 3404850, Z 163	<b>Löydöt:</b>	

**Taustatiedot**

Kohde tarkastettiin inventoinnissa 13.6.2013 ja se havaittiin SutiGIS-tietojärjestelmästä.

**Ympäristön kuvaus**

Kohde sijaitsee lounaaseen laskevalla hakkuuaukiolla. Maaperä on moreenia.

**Kohteen kuvaus**

Tervahaudan halkaisija on noin 9m. Halssi on kohti etelää.

**Kohteen rajaus**

Kohde rajautuu pistemäisesti rakenteiden yhteyteen.

**Tulkinta**

Kyseessä on vanha tervahauta.

**Lisätietoja****Toimenpiteet****Tarkastukset**

Tila: 3 Toteutettu Laji: 6 Suojeluarvojen tarkastus Tarkastusvuosi: 2013  
Tarkastuspvm: 13.6.2013 Tarkastaja: V. Laurila  
Kuvaus: KMO kulttuuriperintöinventointi 2013

<b>Viranomaisrekisterinro:</b>		<b>Kunto:</b>	2 Kesinkertainen
<b>Arvotus:</b>	3 Esitys mj-luokka II	<b>Olotila:</b>	2 Ei käytössä
<b>Selitys:</b>		<b>Kohteen suojele:</b>	2 Muinaisjäännösrekisteri II
		<b>Selitys:</b>	

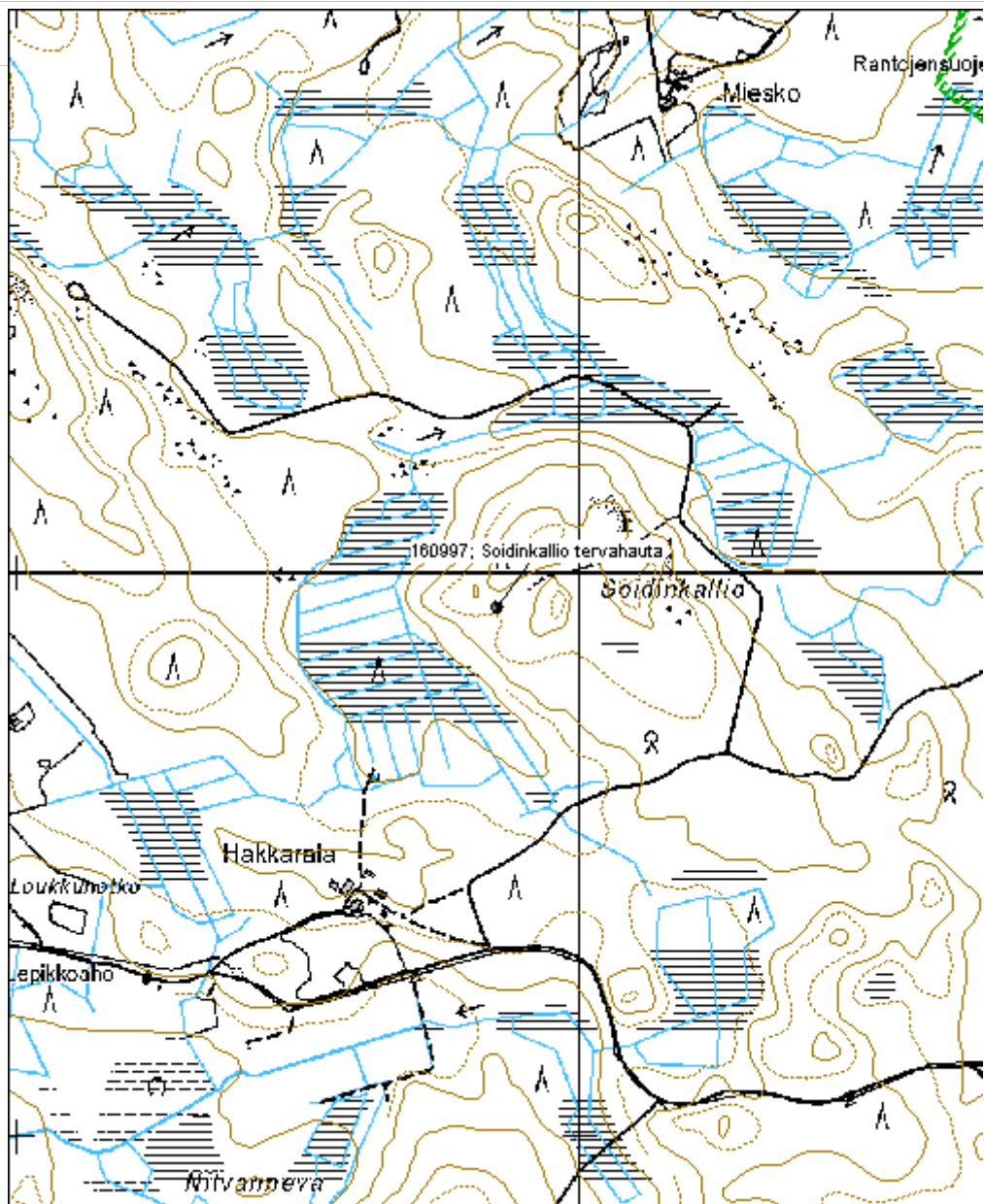
<b>Ympäristön</b>	0 Ei määritelty
-------------------	-----------------

<b>suojelu:</b>	
<b>Selitys:</b>	





<b>Kohdetyyppi:</b>	9 Valmistuspaikat/työpaikat	Copyright:	© Metsähallitus 2008 © Maanmittauslaitos 1/MML/08
<b>Koordinaatit:</b>	X 6994938, Y 3404850, Z 163	Mittakaava:	1:10000



**Vehkakangas tervahauta**

MH-tunnus: 160998

<b>Kohdetyyppi:</b>	9 Valmistuspaikat/työpaikat	<b>Haltija:</b>	121 Metsätalous Länsi-Suomi
<b>Ajoitus:</b>	7118 Historiallinen aika	<b>Ylläpitäjä:</b>	121 Metsätalous Länsi-Suomi
<b>Rakentamivuosi:</b>		<b>Kunta:</b>	226 Karstula
<b>Lukumäärä:</b>	1		

<b>Koordinaattiselitys:</b>		<b>Geometria tuotettu:</b>	4 Gps-mittaus, korjaamaton
<b>Koordinaatit:</b>	X 6992470, Y 3398309, Z 170	<b>Löydöt:</b>	

**Taustatiedot**

Kohde tarkastettiin inventoinnissa 13.6.2013 ja se havaittiin SutiGIS-tietojärjestelmästä.

**Ympäristön kuvaus**

Kohde sijaitsee moreenirinteellä, törmän reunassa. Metsä on noin 50-vuotiaasta mäntymetsää.

**Kohteen kuvaus**

Tervahaudan halkaisija on noin 9m. Halssi on kohti länttä.

**Kohteen rajaus**

Kohde rajautuu pistemäisesti rakenteiden yhteyteen.

**Tulkinta**

Kyseessä on vanha tervahauta.

**Lisätietoja****Toimenpiteet****Tarkastukset**

Tila: 3 Toteutettu Laji: 6 Suojeluarvojen tarkastus Tarkastusvuosi: 2013  
Tarkastuspvm: 13.6.2013 Tarkastaja: V. Laurila  
Kuvaus: KMO kulttuuriperintöinventointi 2013

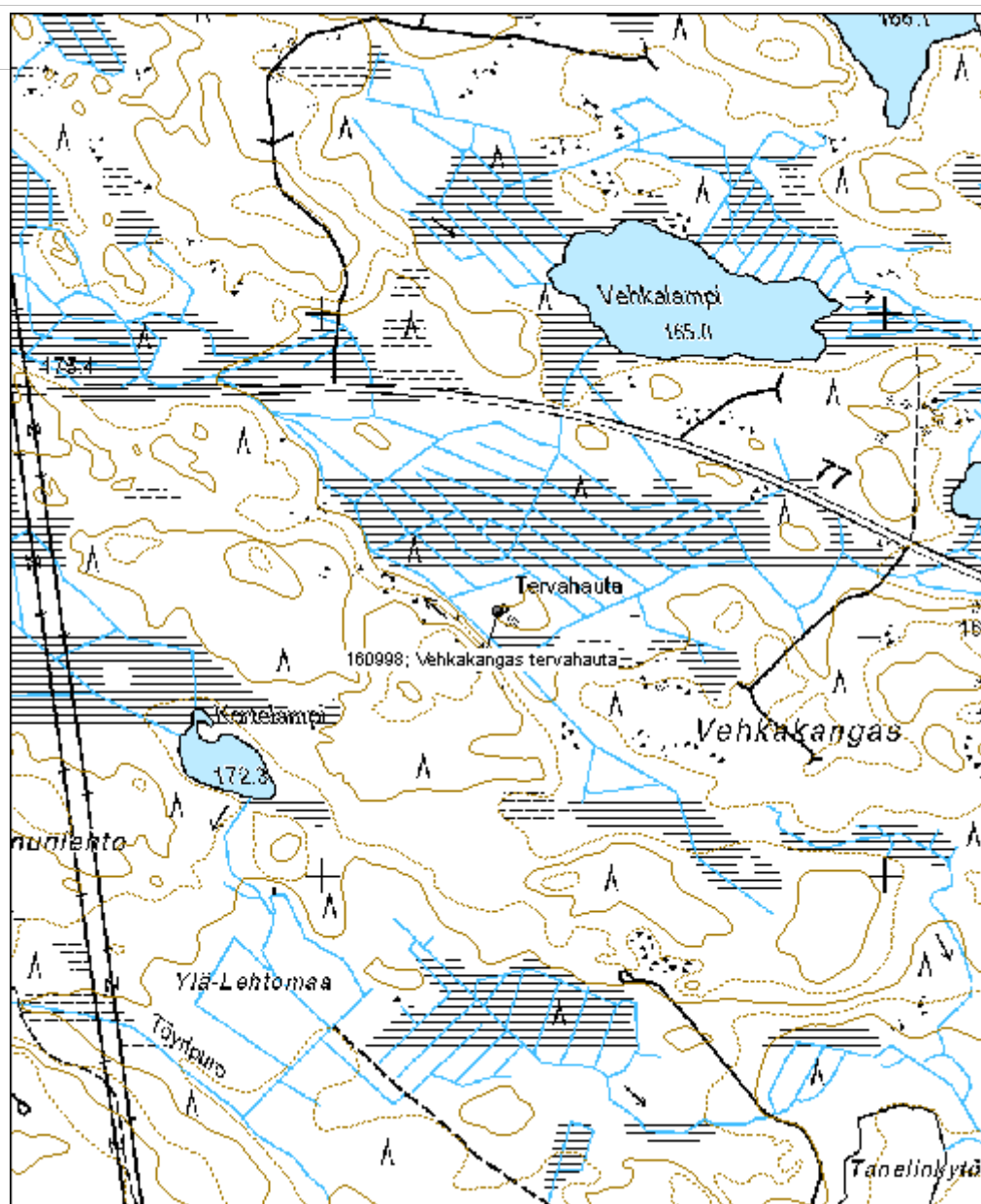
<b>Viranomaisrekisterinro:</b>		<b>Kunto:</b>	2 Kesinkertainen
<b>Arvotus:</b>	3 Esitys mj-luokka II	<b>Olotila:</b>	2 Ei käytössä
<b>Selitys:</b>		<b>Kohteen suojele:</b>	2 Muinaisjäännösrekisteri II
		<b>Selitys:</b>	

<b>Ympäristön suojele:</b>	0 Ei määritelty
----------------------------	-----------------

**Selitys:**



<b>Kohdetyyppi:</b>	9 Valmistuspaikat/työpaikat	<b>Copyright:</b>	© Metsähallitus 2008 © Maanmittauslaitos 1/MML/08
<b>Koordinaatit:</b>	X 6992470, Y 3398309, Z 170	<b>Mittakaava:</b>	1:10000



**Hallasuo tervahauta**

MH-tunnus: 161071

<b>Kohdetyyppi:</b>	9 Valmistuspaikat/työpaikat	<b>Haltija:</b>	121 Metsätalous Länsi-Suomi
<b>Ajoitus:</b>	7118 Historiallinen aika	<b>Ylläpitäjä:</b>	121 Metsätalous Länsi-Suomi
<b>Rakentamivuosi:</b>		<b>Kunta:</b>	312 Kyyjärvi
<b>Lukumäärä:</b>	1		

<b>Koordinaattiselitys:</b>		<b>Geometria tuotettu:</b>	4 Gps-mittaus, korjaamaton
<b>Koordinaatit:</b>	X 7000587, Y 3383277, Z 172	<b>Löydöt:</b>	

**Taustatiedot**

Kohde tarkastettiin inventoinnissa 20.6.2013 ja se löydettiin peruskartan perusteella.

**Ympäristön kuvaus**

Kohde sijaitsee moreenirinteellä, metsä on noin 50-vuotiasta mäntymetsää.

**Kohteen kuvaus**

Tervahaudan halkaisija on noin 10m. Ehjä ja selkeä halssi on pohjoispuolella.

**Kohteen rajaus**

Kohde rajautuu pistemäisesti rakenteiden yhteyteen.

**Tulkinta**

Kyseessä on vanha tervahauta.

**Lisätietoja****Toimenpiteet****Tarkastukset**

Tila: 3 Toteutettu Laji: 6 Suojeluarvojen tarkastus Tarkastusvuosi: 2013  
Tarkastuspvm: 20.6.2013 Tarkastaja: V. Laurila  
Kuvaus: KMO kulttuuriperintöinventointi 2013

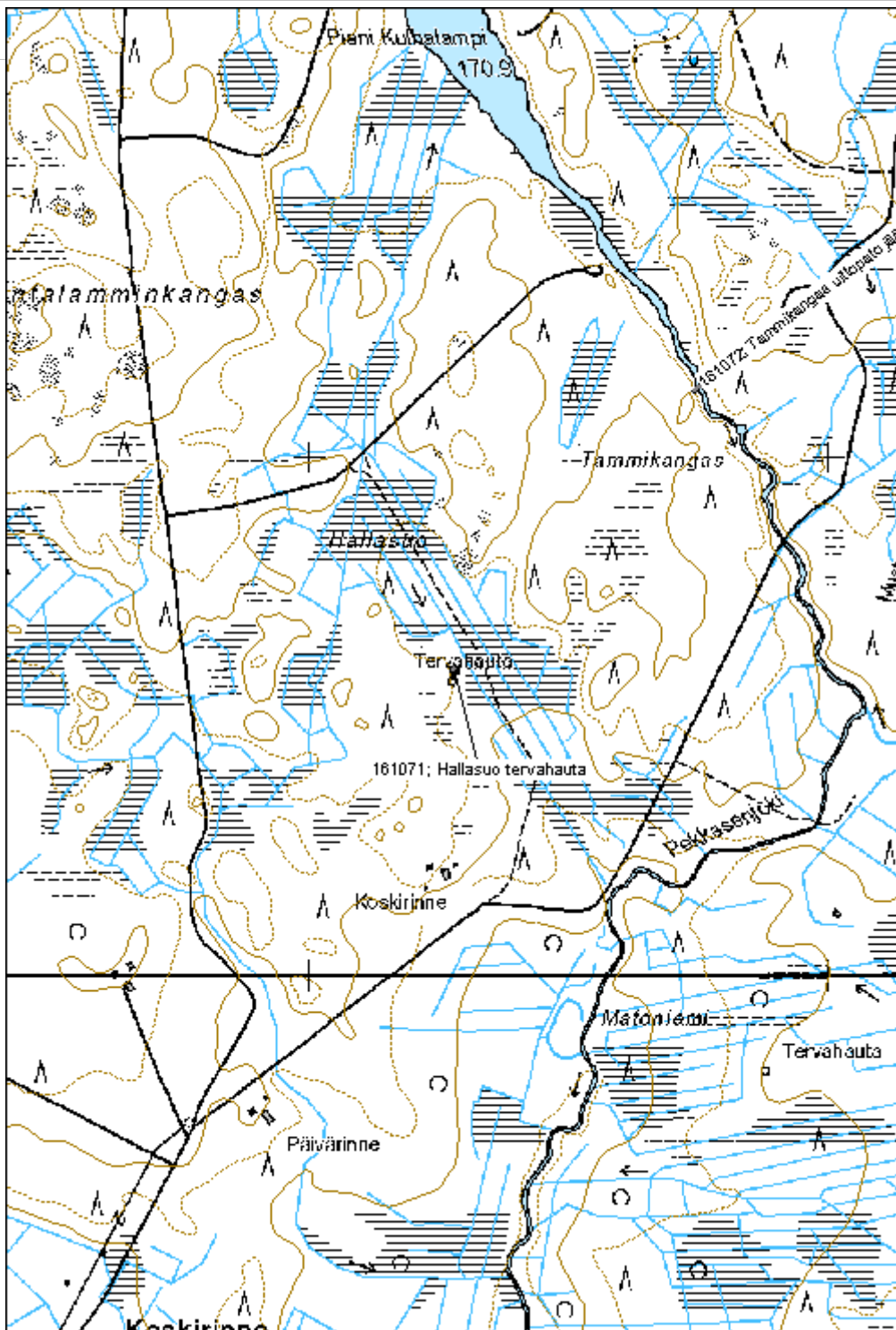
<b>Viranomaisrekisterinro:</b>		<b>Kunto:</b>	2 Kesinkertainen
<b>Arvotus:</b>	3 Esitys mj-luokka II	<b>Olotila:</b>	2 Ei käytössä
<b>Selitys:</b>		<b>Kohteen suojele:</b>	2 Muinaisjäännösrekisteri II
		<b>Selitys:</b>	

<b>Ympäristön suojele:</b>	0 Ei määritelty
----------------------------	-----------------

**Selitys:**



<b>Kohdetyyppi:</b>	9 Valmistuspaikat/työpaikat	<b>Copyright:</b>	© Metsähallitus 2008 © Maanmittauslaitos 1/MML/08
<b>Koordinaatit:</b>	X 7000587, Y 3383277, Z 172	<b>Mittakaava:</b>	1:10000



**Pirttikangas tervahauta 1**

MH-tunnus: 161075

<b>Kohdetyyppi:</b>	9 Valmistuspaikat/työpaikat	<b>Haltija:</b>	121 Metsätalous Länsi-Suomi
<b>Ajoitus:</b>	7118 Historiallinen aika	<b>Ylläpitäjä:</b>	121 Metsätalous Länsi-Suomi
<b>Rakentamivuosi:</b>		<b>Kunta:</b>	312 Kyyjärvi
<b>Lukumäärä:</b>	1		

<b>Koordinaattiselitys:</b>		<b>Geometria tuotettu:</b>	4 Gps-mittaus, korjaamaton
<b>Koordinaatit:</b>	X 7001522, Y 3389358, Z 193	<b>Löydöt:</b>	

**Taustatiedot**

Kohde tarkastettiin inventoinnissa 20.6.2013 ja se havaittiin SutiGIS-tietokannan perusteella.

**Ympäristön kuvaus**

Kohde sijaitsee hiekkaisella moreenimäellä, metsä on noin 45-vuotiasta mäntymetsää.

**Kohteen kuvaus**

Tervahaudan halkaisija on noin 9,5m. Ehjä ja selkeä halssi on kohti itää.

**Kohteen rajaus**

Kohde rajautuu pistemäisesti rakenteiden yhteyteen.

**Tulkinta**

Kyseessä on vanha tervahauta.

**Lisätietoja****Toimenpiteet****Tarkastukset**

Tila: 3 Toteutettu Laji: 6 Suojeluarvojen tarkastus Tarkastusvuosi: 2013  
Tarkastuspvm: 20.6.2013 Tarkastaja: V. Laurila  
Kuvaus: KMO kulttuuriperintöinventointi 2013

<b>Viranomaisrekisterinro:</b>		<b>Kunto:</b>	2 Kesinkertainen
<b>Arvotus:</b>	3 Esitys mj-luokka II	<b>Olotila:</b>	2 Ei käytössä
<b>Selitys:</b>		<b>Kohteen suojele:</b>	2 Muinaisjäännösrekisteri II
		<b>Selitys:</b>	

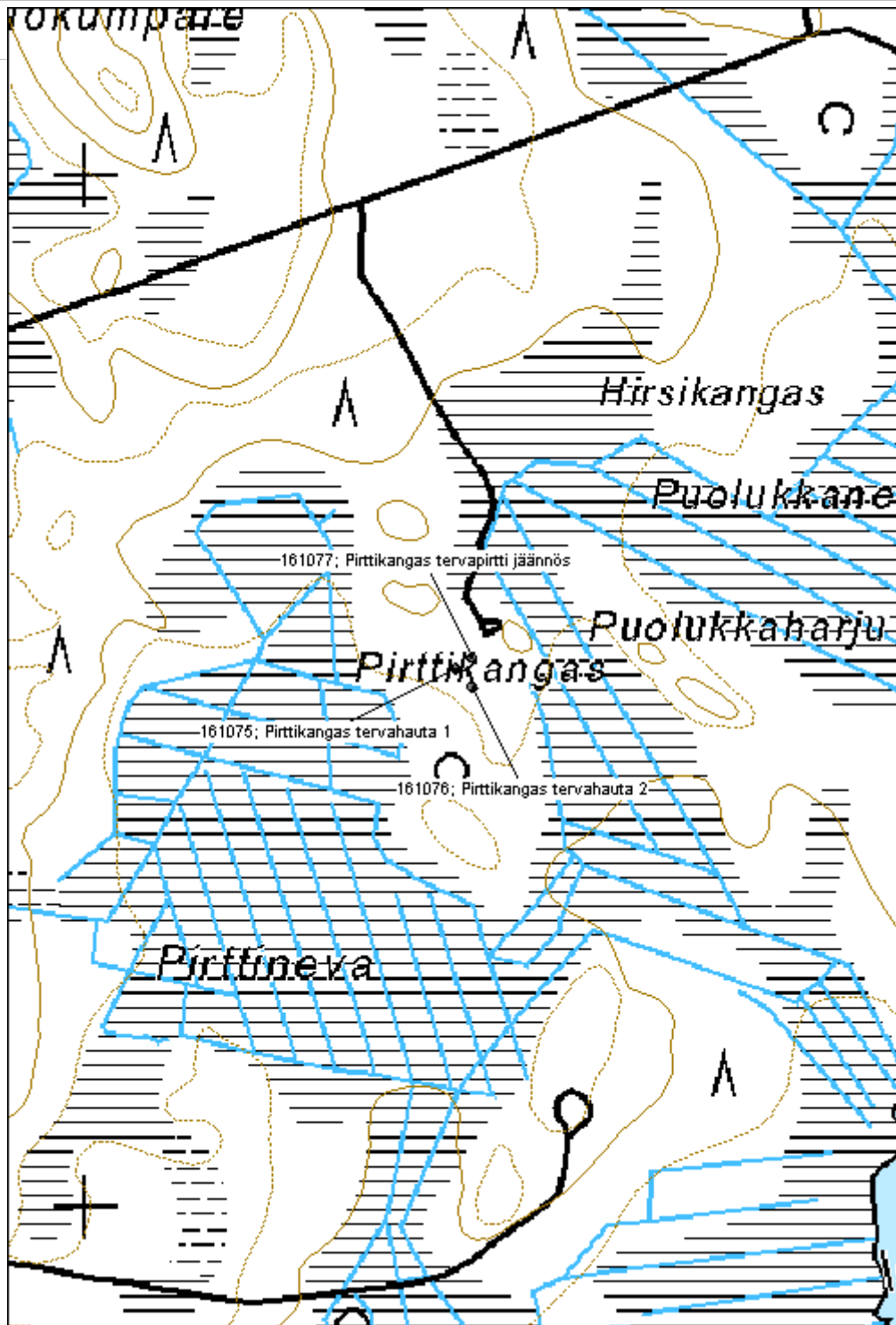
<b>Ympäristön suojele:</b>	0 Ei määritelty
----------------------------	-----------------



**Selitys:**



<b>Kohdetyyppi:</b>	9 Valmistuspaikat/työpaikat	Copyright:	© Metsähallitus 2008 © Maanmittauslaitos 1/MML/08
<b>Koordinaatit:</b>	X 7001522, Y 3389358, Z 193	Mittakaava:	1:5000



**Pirttikangas tervahauta 2**

MH-tunnus: 161076

<b>Kohdetyyppi:</b>	9 Valmistuspaikat/työpaikat	<b>Haltija:</b>	121 Metsätalous Länsi-Suomi
<b>Ajoitus:</b>	7118 Historiallinen aika	<b>Ylläpitäjä:</b>	121 Metsätalous Länsi-Suomi
<b>Rakentamivuosi:</b>		<b>Kunta:</b>	312 Kyyjärvi
<b>Lukumäärä:</b>	1		

<b>Koordinaattiselitys:</b>		<b>Geometria tuotettu:</b>	4 Gps-mittaus, korjaamaton
<b>Koordinaatit:</b>	X 7001504, Y 3389374, Z 193	<b>Löydöt:</b>	

**Taustatiedot**

Kohde tarkastettiin inventoinnissa 20.6.2013 ja se löydettiin SutiGIS-tietokannan perusteella.

**Ympäristön kuvaus**

Kohde sijaitsee hiekkaisella moreenirinteellä. Metsä on noin 45-vuotiaasta mäntymetsää.

**Kohteen kuvaus**

Tervahaudan halkaisija on noin 9m, halssi on kohti etelää.

**Kohteen rajaus**

Kohde rajautuu pistemäisesti rakenteiden yhteyteen.

**Tulkinta**

Kyseessä on vanha tervahauta.

**Lisätietoja****Toimenpiteet****Tarkastukset**

Tila: 3 Toteutettu Laji: 6 Suojeluarvojen tarkastus Tarkastusvuosi: 2013  
Tarkastuspvm: 20.6.2013 Tarkastaja: V. Laurila  
Kuvaus: KMO kulttuuriperintöinventointi 2013

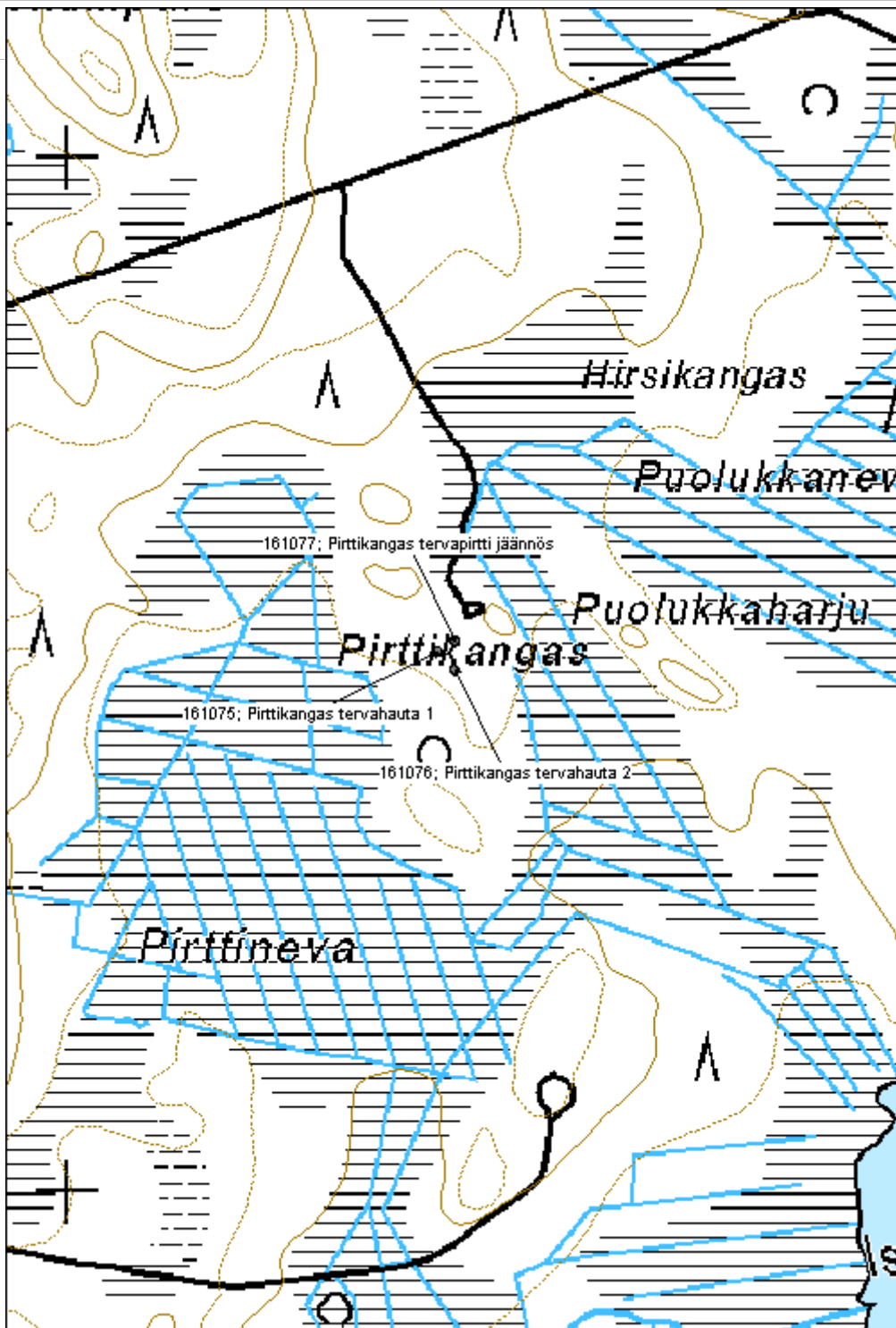
<b>Viranomaisrekisterinro:</b>		<b>Kunto:</b>	2 Kesinkertainen
<b>Arvotus:</b>	3 Esitys mj-luokka II	<b>Olotila:</b>	2 Ei käytössä
<b>Selitys:</b>		<b>Kohteen suojele:</b>	2 Muinaisjäännösrekisteri II
		<b>Selitys:</b>	

<b>Ympäristön suojele:</b>	0 Ei määritelty
----------------------------	-----------------

**Selitys:**



<b>Kohdetyyppi:</b>	9 Valmistuspaikat/työpaikat	Copyright:	© Metsähallitus 2008 © Maanmittauslaitos 1/MML/08
<b>Koordinaatit:</b>	X 7001504, Y 3389374, Z 193	Mittakaava:	1:5000



**Ukonneva tervahauta**

MH-tunnus: 161079

<b>Kohdetyyppi:</b>	9 Valmistuspaikat/työpaikat	<b>Haltija:</b>	121 Metsätalous Länsi-Suomi
<b>Ajoitus:</b>	7118 Historiallinen aika	<b>Ylläpitäjä:</b>	121 Metsätalous Länsi-Suomi
<b>Rakentamisvuosi:</b>		<b>Kunta:</b>	312 Kyyjärvi
<b>Lukumäärä:</b>	1		

<b>Koordinaattiselitys:</b>		<b>Geometria tuotettu:</b>	4 Gps-mittaus, korjaamaton
<b>Koordinaatit:</b>	X 7005248, Y 3384264, Z 197	<b>Löydöt:</b>	

**Taustatiedot**

Kohde tarkastettiin inventoinnissa 20.6.2013 ja se havaittiin vanhasta peruskartasta.

**Ympäristön kuvaus**

Kohde sijaitsee moreenirinteellä. Metsä on noin 60-vuotiasta mäntymetsää.

**Kohteen kuvaus**

Pienen ja ehjän tervahaudan halkaisija on noin 5m. Halssi on kohti lounasta.

**Kohteen rajaus**

Kohde rajautuu pistemäisesti rakenteiden yhteyteen.

**Tulkinta**

Kyseessä on vanha tervahauta.

**Lisätietoja****Toimenpiteet****Tarkastukset**

Tila: 3 Toteutettu Laji: 6 Suojeluarvojen tarkastus Tarkastusvuosi: 2013  
Tarkastuspvm: 20.6.2013 Tarkastaja: V. Laurila  
Kuvaus: KMO kulttuuriperintöinventointi 2013

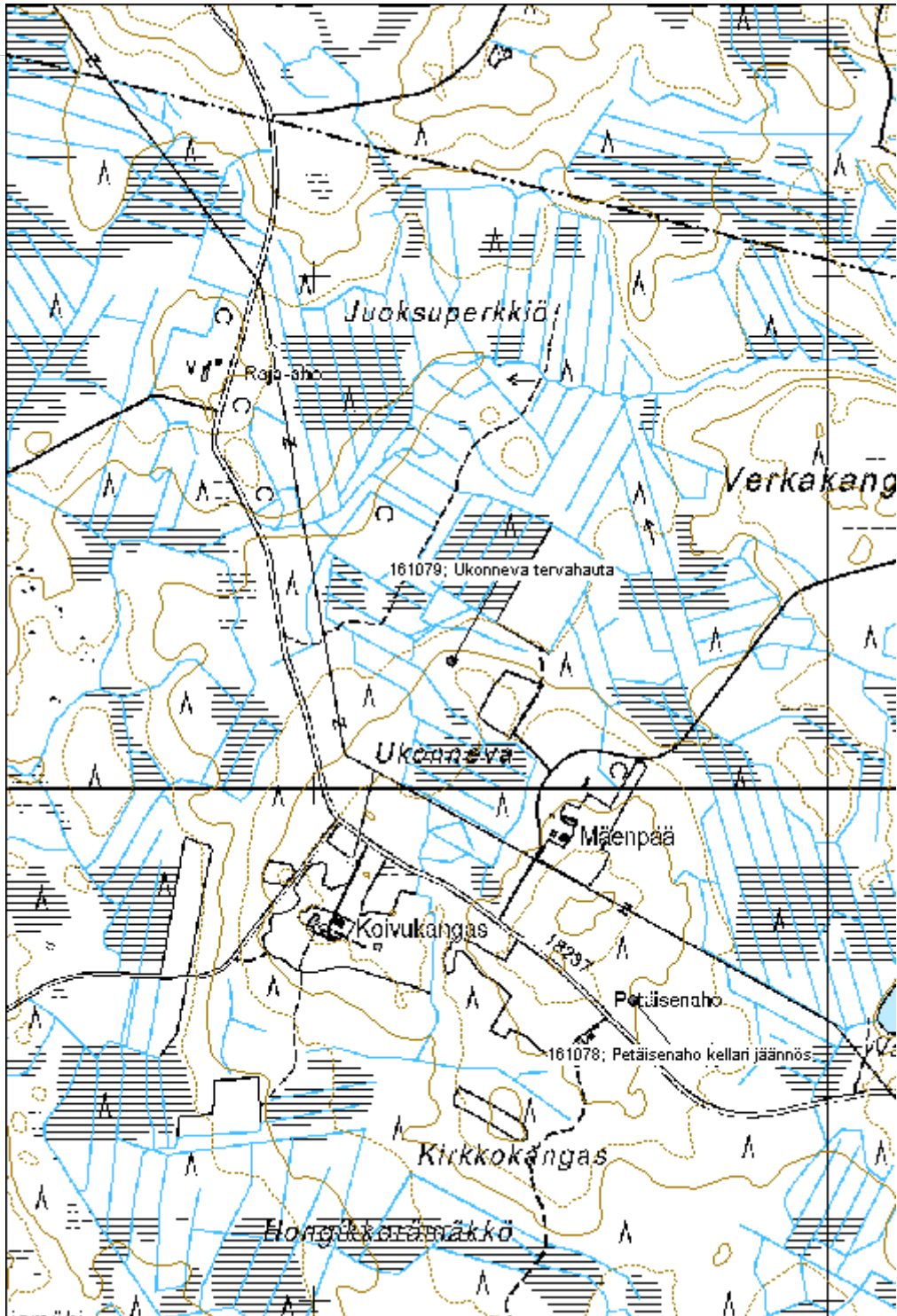
<b>Viranomaisrekisterinro:</b>		<b>Kunto:</b>	2 Kesinkertainen
<b>Arvotus:</b>	3 Esitys mj-luokka II	<b>Olotila:</b>	2 Ei käytössä
<b>Selitys:</b>		<b>Kohteen suojele:</b>	2 Muinaisjäännösrekisteri II
		<b>Selitys:</b>	

<b>Ympäristön</b>	0 Ei määritelty
-------------------	-----------------

<b>suojelu:</b>	
<b>Selitys:</b>	



<b>Kohdetyyppi:</b>	9 Valmistuspaikat/työpaikat	<b>Copyright:</b>	© Metsähallitus 2008 © Maanmittauslaitos 1/MML/08
<b>Koordinaatit:</b>	X 7005248, Y 3384264, Z 197	<b>Mittakaava:</b>	1:10000





**Mäntymäki tervahauta**

MH-tunnus: 161189

<b>Kohdetyyppi:</b>	9 Valmistuspaikat/työpaikat	<b>Haltija:</b>	121 Metsätalous Länsi-Suomi
<b>Ajoitus:</b>	7118 Historiallinen aika	<b>Ylläpitäjä:</b>	121 Metsätalous Länsi-Suomi
<b>Rakentamivuosi:</b>		<b>Kunta:</b>	312 Kyyjärvi
<b>Lukumäärä:</b>	1		

<b>Koordinaattiselitys:</b>		<b>Geometria tuotettu:</b>	4 Gps-mittaus, korjaamaton
<b>Koordinaatit:</b>	X 7005341, Y 3383284, Z 193	<b>Löydöt:</b>	

**Taustatiedot**

Kohde tarkastettiin inventoinnissa 20.6.2013 ja se löydettiin SutiGIS-tietokannasta.

**Ympäristön kuvaus**

Kohde sijaitsee moreenirinteellä. Metsä on noin 50-vuotiaasta sekametsää.

**Kohteen kuvaus**

Tervahauta on iso ja selkeä, halkaisijaltaan noin 12m. Halssi on eteläpuolella.

**Kohteen rajaus**

Kohde rajautuu pistemäisesti rakenteiden yhteyteen.

**Tulkinta**

Kyseessä on vanha tervahauta.

**Lisätietoja****Toimenpiteet****Tarkastukset**

Tila: 3 Toteutettu Laji: 6 Suojeluarvojen tarkastus Tarkastusvuosi: 2013  
Tarkastuspvm: 20.6.2013 Tarkastaja: V. Laurila  
Kuvaus: KMO kulttuuriperintöinventointi 2013

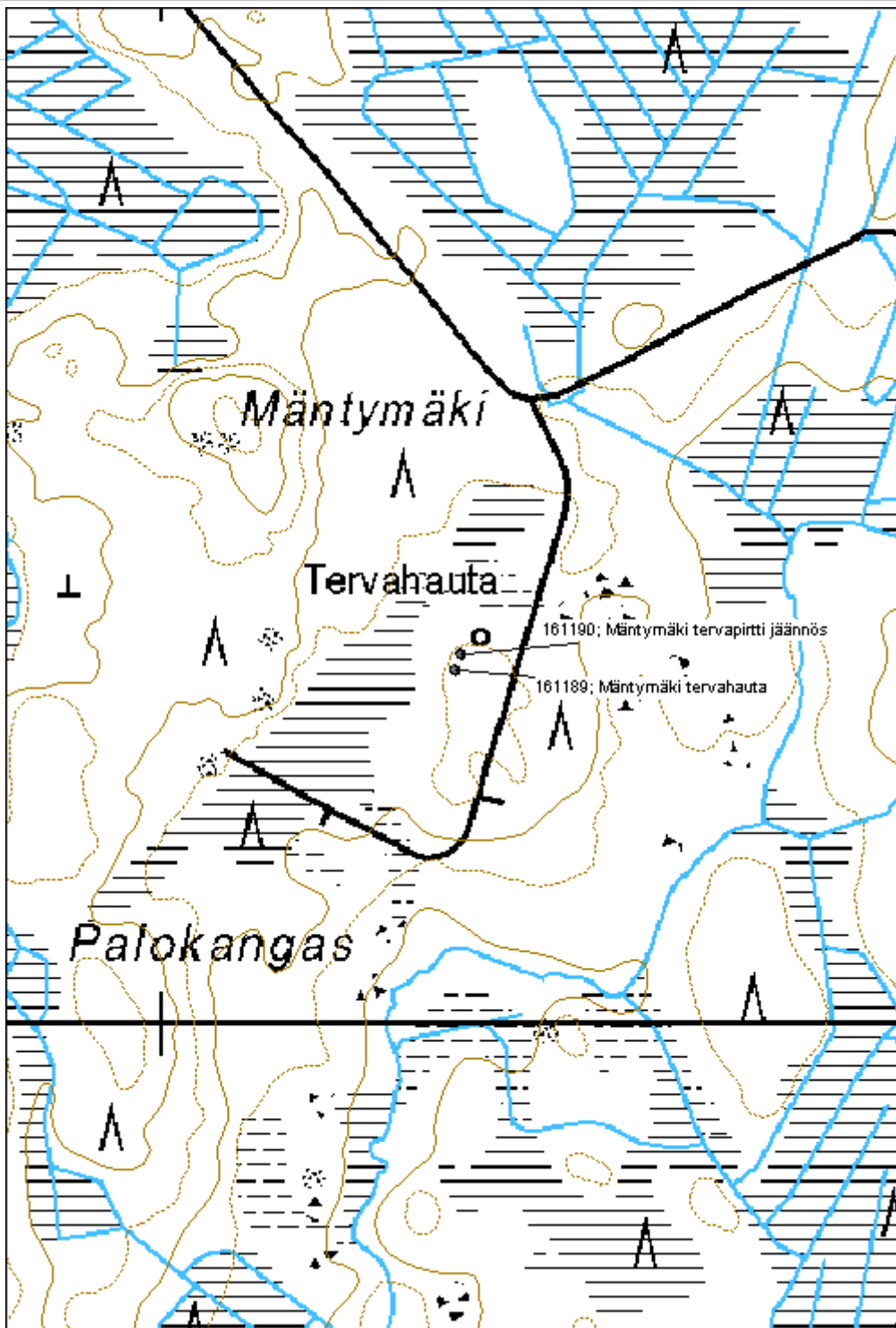
<b>Viranomaisrekisterinro:</b>		<b>Kunto:</b>	2 Kesinkertainen
<b>Arvotus:</b>	3 Esitys mj-luokka II	<b>Olotila:</b>	2 Ei käytössä
<b>Selitys:</b>		<b>Kohteen suojele:</b>	2 Muinaisjäännösrekisteri II
		<b>Selitys:</b>	

<b>Ympäristön suojele:</b>	0 Ei määritelty
----------------------------	-----------------

**Selitys:**



<b>Kohdetyyppi:</b>	9 Valmistuspaikat/työpaikat	<b>Copyright:</b>	© Metsähallitus 2008 © Maanmittauslaitos 1/MML/08
<b>Koordinaatit:</b>	X 7005341, Y 3383284, Z 193	<b>Mittakaava:</b>	1:5000



<b>Kohdetyyppi:</b>	9 Valmistuspaikat/työpaikat	<b>Haltija:</b>	121 Metsätalous Länsi-Suomi
<b>Ajoitus:</b>	7118 Historiallinen aika	<b>Ylläpitäjä:</b>	121 Metsätalous Länsi-Suomi
<b>Rakentamisvuosi:</b>		<b>Kunta:</b>	265 Kivijärvi
<b>Lukumäärä:</b>	1		

<b>Koordinaattiselitys:</b>		<b>Geometria tuotettu:</b>	4 Gps-mittaus, korjaamaton
<b>Koordinaatit:</b>	X 7006527, Y 3386575, Z 203	<b>Löydöt:</b>	

**Taustatiedot**

Kohde tarkastettiin KMO kulttuuriperintökohteiden inventoinnissa 20.6.2013. Kohde löydettiin SutiGIS merkinnän perusteella.

**Ympäristön kuvaus**

Alue on ojitettua moreenimaata, puusto noin 30-vuotiasta männikköä.

**Kohteen kuvaus**

Tervahaudan halkaisija on noin 13 metriä. Epäselvä halssi eteläpuolella, halssin päälle on luultavasti kasattu maata tai puuta.

**Kohteen rajaus**

Kohde rajautuu pistemäisesti näkyvien rakenteiden yhteyteen.

**Tulkinta**

Kyseessä on tervahauta, luultavasti 1800-luvulta.

**Lisätietoja****Toimenpiteet****Tarkastukset**

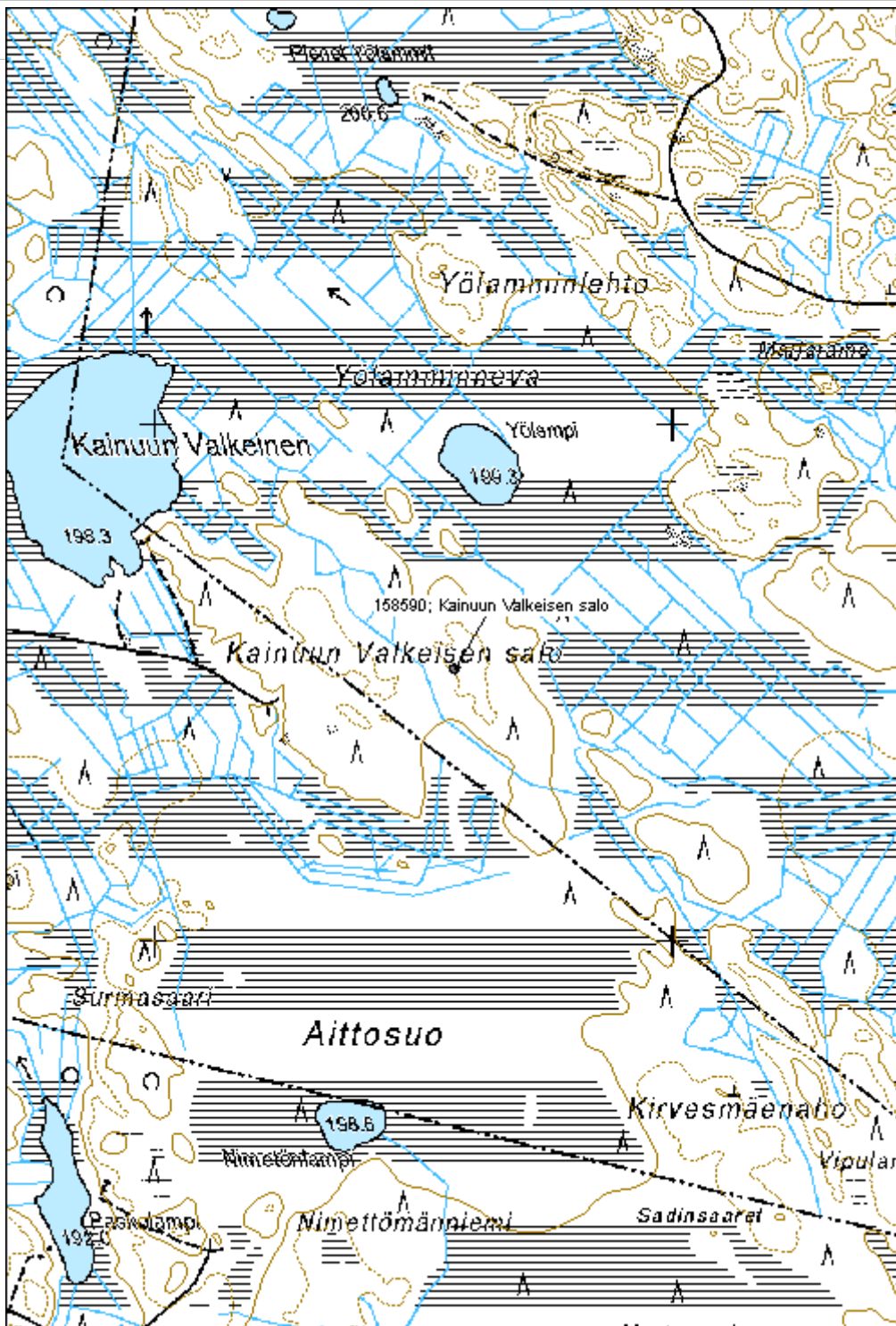
Tila: 3 Toteutettu Laji: 6 Suojeluarvojen tarkastus Tarkastusvuosi: 2013  
Tarkastuspvm: 20.6.2013 Tarkastaja: V. Laurila  
Kuvaus: KMO kulttuuriperintöinventointi

<b>Viranomaisrekisterinro:</b>		<b>Kunto:</b>	2 Keskinertainen
<b>Arvotus:</b>	3 Esitys mj-luokka II	<b>Olotila:</b>	2 Ei käytössä
<b>Selitys:</b>		<b>Kohteen suojele:</b>	2 Muinaisjäännösrekisteri II
		<b>Selitys:</b>	

<b>Ympäristön suojelu:</b>	0 Ei määritelty
<b>Selitys:</b>	



<b>Kohdetyyppi:</b>	9 Valmistuspaikat/työpaikat	<b>Copyright:</b>	© Metsähallitus 2008 © Maanmittauslaitos 1/MML/08
<b>Koordinaatit:</b>	X 7006527, Y 3386575, Z 203	<b>Mittakaava:</b>	1:10000



**Iso Hoikkalampi tervahauta**

MH-tunnus: 161191

<b>Kohdetyyppi:</b>	9 Valmistuspaikat/työpaikat	<b>Haltija:</b>	121 Metsätalous Länsi-Suomi
<b>Ajoitus:</b>	7118 Historiallinen aika	<b>Ylläpitäjä:</b>	121 Metsätalous Länsi-Suomi
<b>Rakentamisvuosi:</b>		<b>Kunta:</b>	226 Karstula
<b>Lukumäärä:</b>	1		

<b>Koordinaattiselitys:</b>		<b>Geometria tuotettu:</b>	4 Gps-mittaus, korjaamaton
<b>Koordinaatit:</b>	X 6965473, Y 3375876, Z 205	<b>Löydöt:</b>	

**Taustatiedot**

Kohde tarkastettiin inventoinnissa 24.6.2013 ja se havaittiin peruskartasta.

**Ympäristön kuvaus**

Kohde sijaitsee mäntykankaalla, tien varressa. Maaperä on hiekkaista moreenia, metsä noin 50-vuotiasta mäntymetsää.

**Kohteen kuvaus**

Tervahaudan halkaisija on noin 15m ja se on rakenteeltaan suuri ja selkeä. Selkeä halssi on eteläpuolella.

**Kohteen rajaus**

Kohde rajautuu pistemäisesti rakenteiden yhteyteen.

**Tulkinta**

Kyseessä on vanha tervahauta.

**Lisätietoja****Toimenpiteet****Tarkastukset**

Tila: 3 Toteutettu Laji: 6 Suojeluarvojen tarkastus Tarkastusvuosi: 2013  
Tarkastuspvm: 24.6.2013 Tarkastaja: V. Laurila  
Kuvaus: KMO kulttuuriperintöinventointi 2013

<b>Viranomaisrekisterinro:</b>		<b>Kunto:</b>	2 Kesinkertainen
<b>Arvotus:</b>	3 Esitys mj-luokka II	<b>Olotila:</b>	2 Ei käytössä
<b>Selitys:</b>		<b>Kohteen suojele:</b>	2 Muinaisjäännösrekisteri II
		<b>Selitys:</b>	

<b>Ympäristön</b>	0 Ei määritelty
-------------------	-----------------

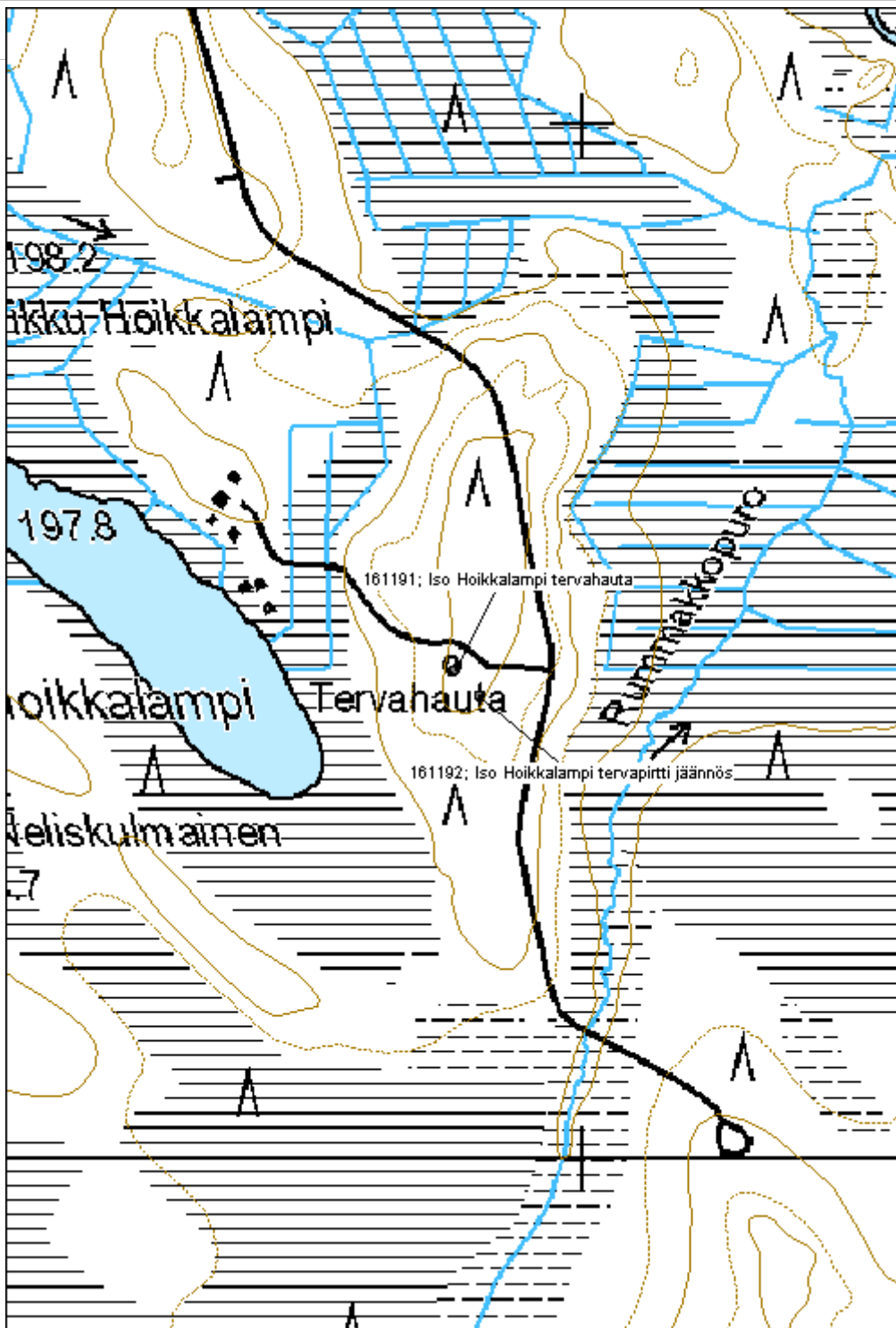
**suojelu:**

**Selitys:**





<b>Kohdetyyppi:</b>	9 Valmistuspaikat/työpaikat	<b>Copyright:</b>	© Metsähallitus 2008 © Maanmittauslaitos 1/MML/08
<b>Koordinaatit:</b>	X 6965473, Y 3375876, Z 205	<b>Mittakaava:</b>	1:5000



**Haukilampi tervahauta**

MH-tunnus: 161193

<b>Kohdetyyppi:</b>	9 Valmistuspaikat/työpaikat	<b>Haltija:</b>	121 Metsätalous Länsi-Suomi
<b>Ajoitus:</b>	7118 Historiallinen aika	<b>Ylläpitäjä:</b>	121 Metsätalous Länsi-Suomi
<b>Rakentamisvuosi:</b>		<b>Kunta:</b>	226 Karstula
<b>Lukumäärä:</b>	1		

<b>Koordinaattiselitys:</b>		<b>Geometria tuotettu:</b>	4 Gps-mittaus, korjaamaton
<b>Koordinaatit:</b>	X 6962620, Y 3373821, Z 202	<b>Löydöt:</b>	

**Taustatiedot**

Kohde tarkastettiin inventoinnissa 24.6.2013 ja se löydettiin SutiGIS-tietokannasta.

**Ympäristön kuvaus**

Kohde sijaitsee kuivalla mäntykankaalla. Metsä on noin 45-vuotiasta mäntymetsää, maaperä on hiekkaista moreenia.

**Kohteen kuvaus**

Tervahaudan halkaisija on noin 13m, halssi on kohti itää. Tervahauta on rakenteeltaan huomattavan syvä.

**Kohteen rajaus**

Kohde rajautuu pistemäisesti näkyvien rakenteiden yhteyteen.

**Tulkinta**

Kyseessä on vanha tervahauta.

**Lisätietoja****Toimenpiteet****Tarkastukset**

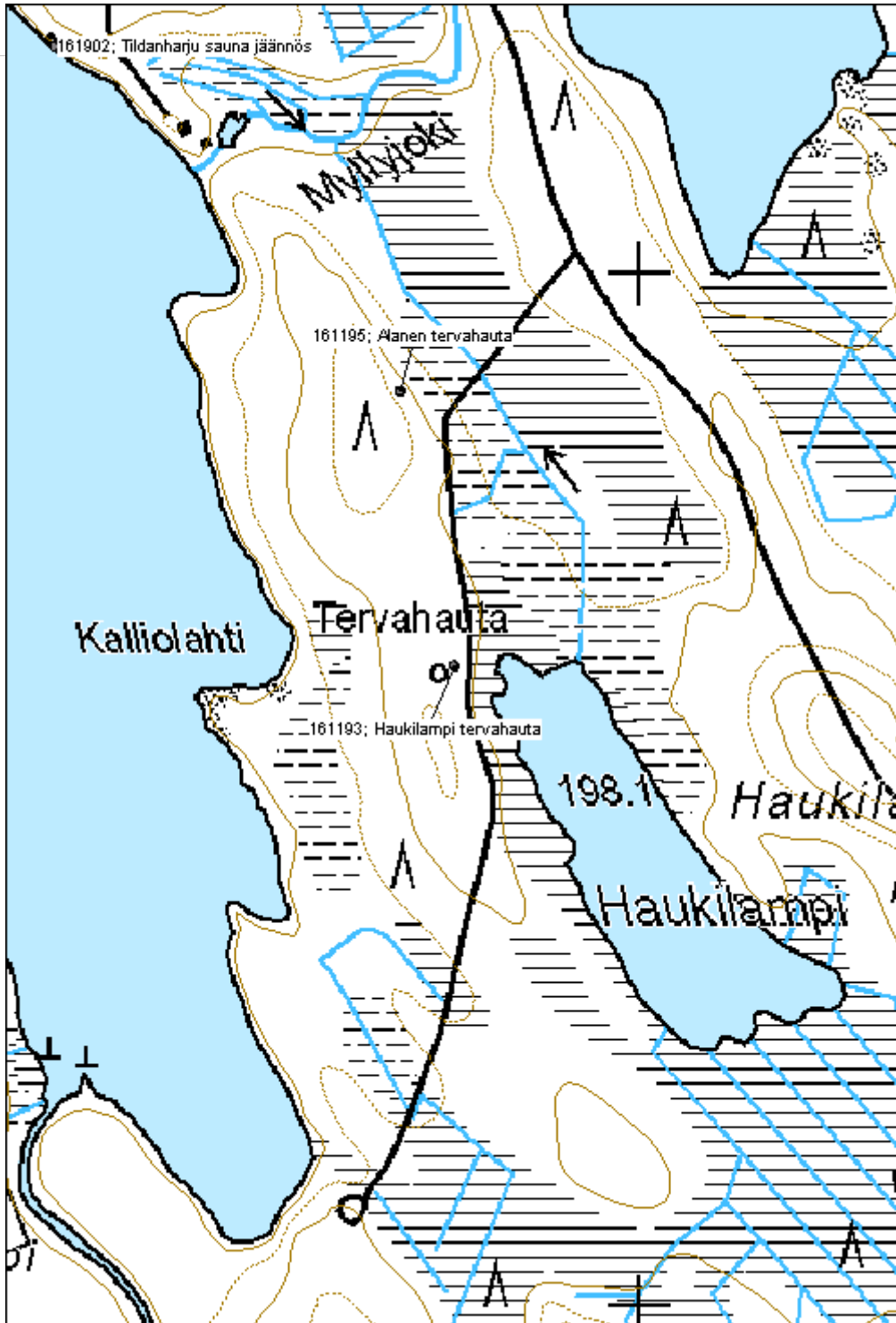
Tila: 3 Toteutettu Laji: 6 Suojeluarvojen tarkastus Tarkastusvuosi: 2013  
Tarkastuspvm: 24.6.2013 Tarkastaja: V. Laurila  
Kuvaus: KMO kulttuuriperintöinventointi 2013

<b>Viranomaisrekisterinro:</b>		<b>Kunto:</b>	2 Kesinkertainen
		<b>Olotila:</b>	2 Ei käytössä
<b>Arvotus:</b>	3 Esitys mj-luokka II	<b>Kohteen suojele:</b>	2 Muinaisjäännösrekisteri II
<b>Selitys:</b>		<b>Selitys:</b>	

<b>Ympäristön suojelu:</b>	0 Ei määritelty
<b>Selitys:</b>	



<b>Kohdetyyppi:</b>	9 Valmistuspaikat/työpaikat	Copyright:	© Metsähallitus 2008 © Maanmittauslaitos 1/MML/08
<b>Koordinaatit:</b>	X 6962620, Y 3373821, Z 202	Mittakaava:	1:5000



<b>Kohdetyyppi:</b>	9 Valmistuspaikat/työpaikat	<b>Haltija:</b>	121 Metsätalous Länsi-Suomi
<b>Ajoitus:</b>	7118 Historiallinen aika	<b>Ylläpitäjä:</b>	121 Metsätalous Länsi-Suomi
<b>Rakentamisvuosi:</b>		<b>Kunta:</b>	226 Karstula
<b>Lukumäärä:</b>			

<b>Koordinaattiselitys:</b>		<b>Geometria tuotettu:</b>	4 Gps-mittaus, korjaamaton
<b>Koordinaatit:</b>	X 6962886, Y 3373769, Z 202	<b>Löydöt:</b>	

**Taustatiedot**

Kohde tarkastettiin inventoinnissa 24.6.2013 ja se havaittiin SutiGIS-tietokannasta.

**Ympäristön kuvaus**

Kohde sijaitsee kuivalla mäntykankaalla. Maaperä on hiekkaista moreenia, metsä on noin 50-vuotiasta mäntymetsää.

**Kohteen kuvaus**

Tervahaudan halkaisija on noin 16m, halssi on kohti itää. Hauta on erityisen iso, syvä ja näyttävä.

**Kohteen rajaus**

Kohde rajautuu pistemäisesti näkyvien rakenteiden yhteyteen.

**Tulkinta**

Kyseessä on vanha tervahauta.

**Lisätietoja****Toimenpiteet****Tarkastukset**

Tila: 3 Toteutettu Laji: 6 Suojeluarvojen tarkastus Tarkastusvuosi: 2013  
Tarkastuspvm: 24.6.2013 Tarkastaja: V. Laurila  
Kuvaus: KMO kulttuuriperintöinventointi 2013

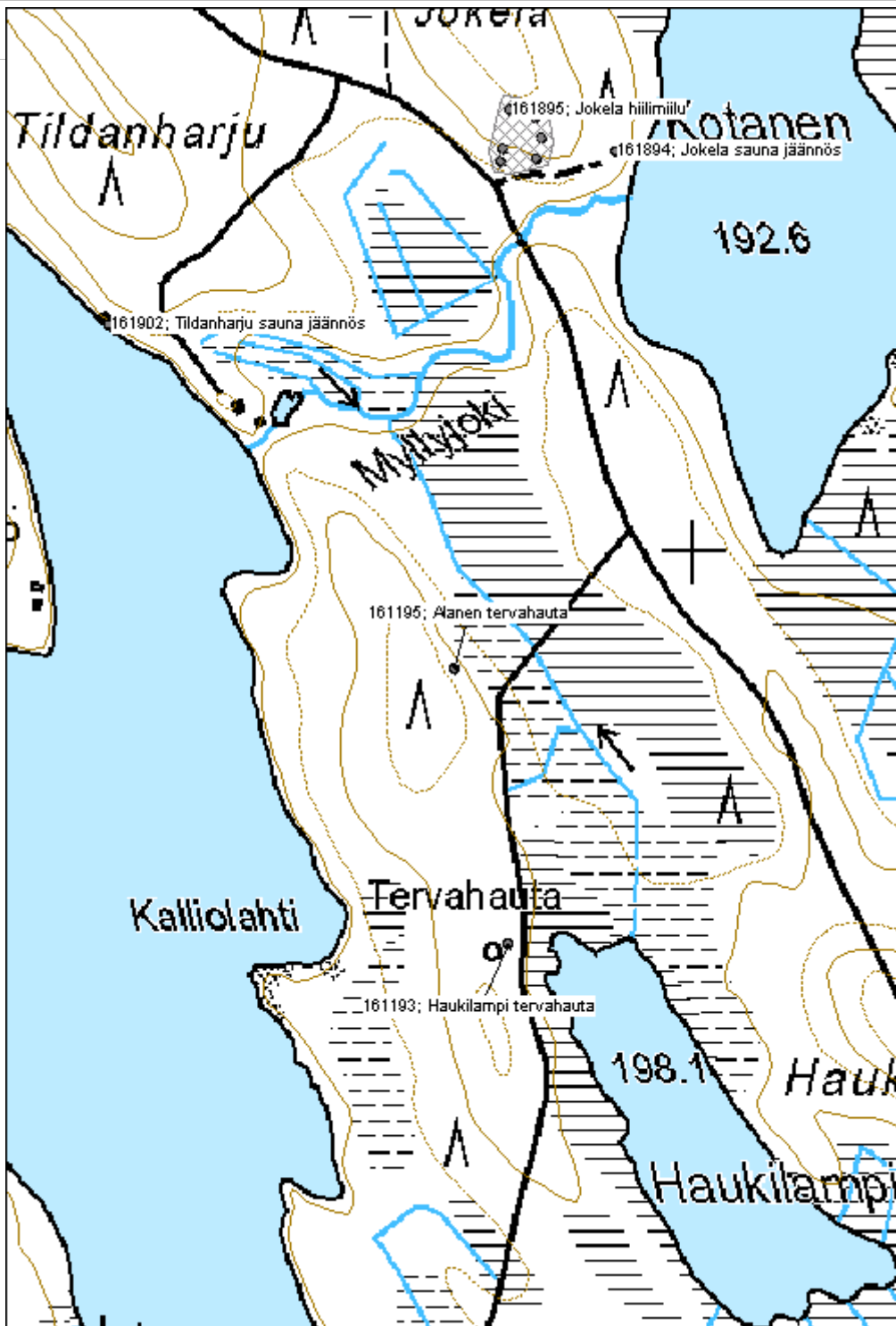
<b>Viranomaisrekisterinro:</b>		<b>Kunto:</b>	2 Kesinkertainen
<b>Arvotus:</b>	3 Esitys mj-luokka II	<b>Olotila:</b>	2 Ei käytössä
<b>Selitys:</b>		<b>Kohteen suojele:</b>	2 Muinaisjäännösrekisteri II
		<b>Selitys:</b>	

<b>Ympäristön</b>	0 Ei määritelty
-------------------	-----------------

<b>suojelu:</b>	
<b>Selitys:</b>	



<b>Kohdetyyppi:</b>	9 Valmistuspaikat/työpaikat	Copyright:	© Metsähallitus 2008 © Maanmittauslaitos 1/MML/08
<b>Koordinaatit:</b>	X 6962886, Y 3373769, Z 202	Mittakaava:	1:5000



**Ylä-Kaijanlampi tervahauta**

MH-tunnus: 161220

<b>Kohdetyyppi:</b>	9 Valmistuspaikat/työpaikat	<b>Haltija:</b>	121 Metsätalous Länsi-Suomi
<b>Ajoitus:</b>	7118 Historiallinen aika	<b>Ylläpitäjä:</b>	121 Metsätalous Länsi-Suomi
<b>Rakentamivuosi:</b>		<b>Kunta:</b>	226 Karstula
<b>Lukumäärä:</b>	1		

<b>Koordinaattiselitys:</b>		<b>Geometria tuotettu:</b>	0 Ei tiedossa
<b>Koordinaatit:</b>	X 6971445, Y 3370831, Z 201	<b>Löydöt:</b>	

**Taustatiedot**

Kohde tarkastettiin inventoinnissa 26.6.2013 ja se havaittiin vanhasta peruskartasta.

**Ympäristön kuvaus**

Kohde sijaitsee moreenirinteellä, metsä on noin 20-vuotiasta kuusitaimikkoa.

**Kohteen kuvaus**

Tervahaudan halkaisija on noin 11m. Epäselvä halssi on eteläpuolella. Hauta sijaitsee kuusitiheikössä.

**Kohteen rajaus**

Kohde rajautuu pistemäisesti rakenteiden yhteyteen.

**Tulkinta**

Kyseessä on vanha tervahauta.

**Lisätietoja****Toimenpiteet****Tarkastukset**

Tila: 3 Toteutettu Laji: 6 Suojeluarvojen tarkastus Tarkastusvuosi: 2013  
Tarkastuspvm: 26.6.2013 Tarkastaja: V. Laurila  
Kuvaus: KMO kulttuuriperintöinventointi 2013

<b>Viranomaisrekisterinro:</b>		<b>Kunto:</b>	2 Kesinkertainen
<b>Arvotus:</b>	3 Esitys mj-luokka II	<b>Olotila:</b>	2 Ei käytössä
<b>Selitys:</b>		<b>Kohteen suojele:</b>	2 Muinaisjäännösrekisteri II
		<b>Selitys:</b>	

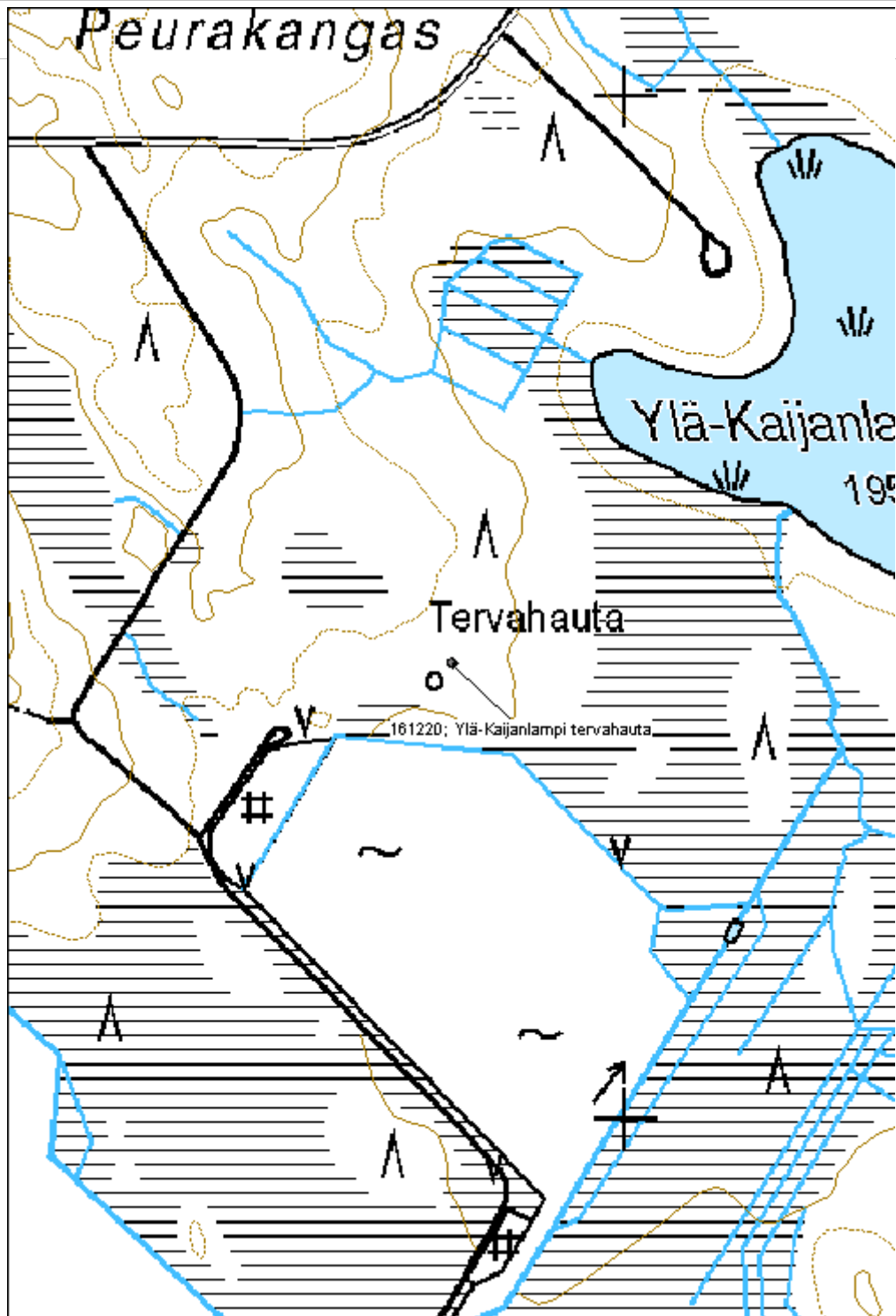
<b>Ympäristön suojele:</b>	0 Ei määritelty
----------------------------	-----------------



**Selitys:**



<b>Kohdetyyppi:</b>	9 Valmistuspaikat/työpaikat	Copyright:	© Metsähallitus 2008 © Maanmittauslaitos 1/MML/08
<b>Koordinaatit:</b>	X 6971445, Y 3370831, Z 201	Mittakaava:	1:5000



**Hautasaari tervahauta**

MH-tunnus: 161221

<b>Kohdetyyppi:</b>	9 Valmistuspaikat/työpaikat	<b>Haltija:</b>	121 Metsätalous Länsi-Suomi
<b>Ajoitus:</b>	7118 Historiallinen aika	<b>Ylläpitäjä:</b>	121 Metsätalous Länsi-Suomi
<b>Rakentamivuosi:</b>		<b>Kunta:</b>	759 SOINI
<b>Lukumäärä:</b>	1		

<b>Koordinaattiselitys:</b>		<b>Geometria tuotettu:</b>	4 Gps-mittaus, korjaamaton
<b>Koordinaatit:</b>	X 6977446, Y 3367467, Z 192	<b>Löydöt:</b>	

**Taustatiedot**

Kohde tarkastettiin inventoinnissa 26.6.2013 ja se löydettiin Metsähallituksen henkilökunnan haastattelun perusteella.

**Ympäristön kuvaus**

Kohde sijaitsee hakkuuaukealla säästöpuuryhmässä. Maaperä on moreenia.

**Kohteen kuvaus**

Tervahaudan halkaisija on noin 19m. Hauta on suuri ja siinä on hyvin leveät vallit. Hautaa vaikuttaa käytetyn monta kertaa. Epäselvä halssi on luoteispuolella.

**Kohteen rajaus**

Kohde rajautuu pistemäisesti näkyvien rakenteiden yhteyteen.

**Tulkinta**

Kyseessä on vanha tervahauta.

**Lisätietoja**

Metsäkone on ajanut halssin päältä.

**Toimenpiteet****Tarkastukset**

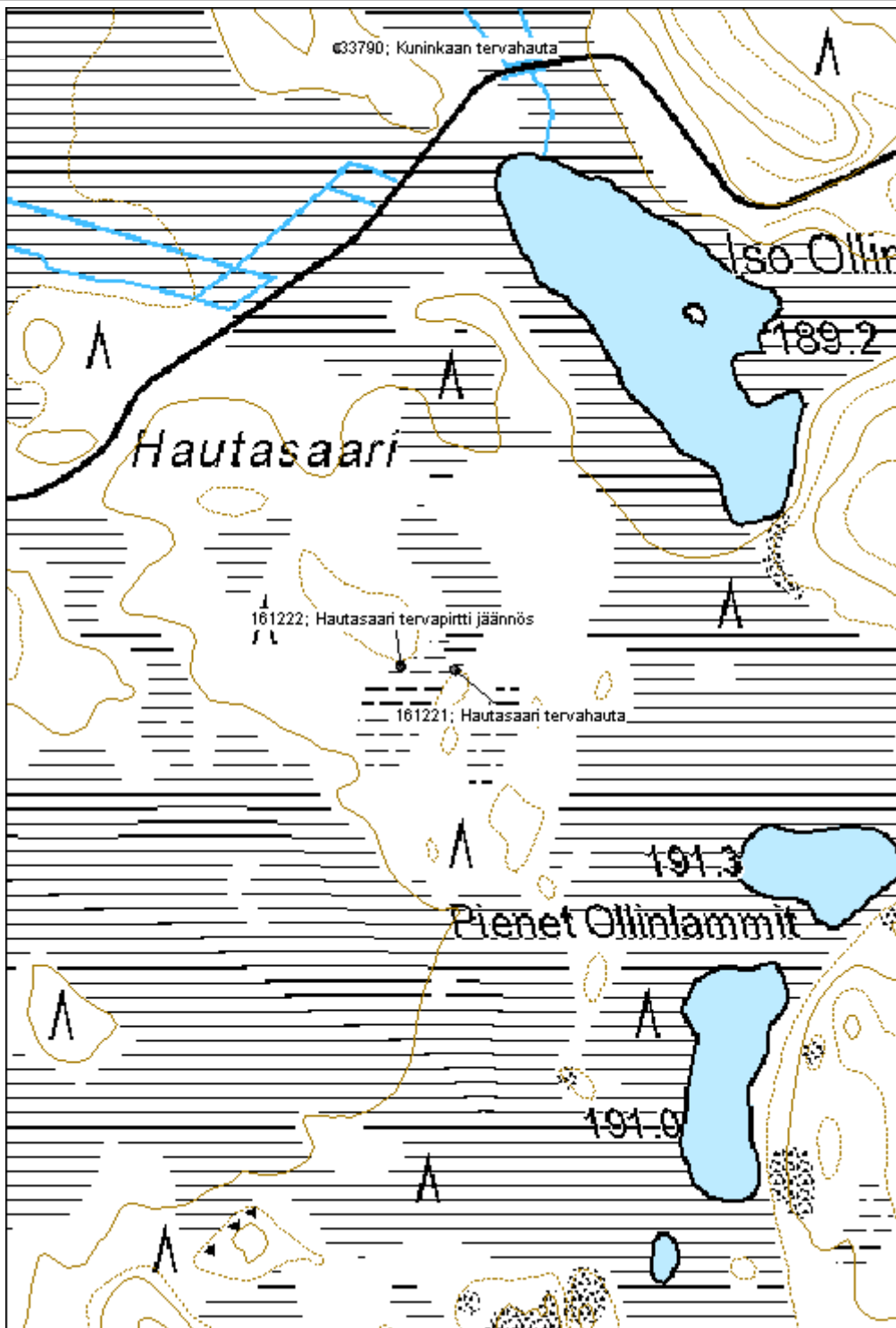
Tila: 3 Toteutettu Laji: 6 Suojeluarvojen tarkastus Tarkastusvuosi: 2013  
Tarkastuspvm: 26.6.2013 Tarkastaja: V. Laurila  
Kuvaus: KMO kulttuuriperintöinventointi 2013

<b>Viranomaisrekisterinro:</b>		<b>Kunto:</b>	2 Kesinkertainen
		<b>Olotila:</b>	2 Ei käytössä
<b>Arvotus:</b>	3 Esitys mj-luokka II	<b>Kohteen suojele:</b>	2 Muinaisjäännösrekisteri II

<b>Selitys:</b>	<b>Selitys:</b>
<b>Ympäristön suojele:</b>	0 Ei määritelty
<b>Selitys:</b>	



<b>Kohdetyyppi:</b>	9 Valmistuspaikat/työpaikat	<b>Copyright:</b>	© Metsähallitus 2008 © Maanmittauslaitos 1/MML/08
<b>Koordinaatit:</b>	X 6977446, Y 3367467, Z 192	<b>Mittakaava:</b>	1:5000



**Joutenjärvi tervahauta jäännös**

MH-tunnus: 161224

<b>Kohdetyyppi:</b>	9 Valmistuspaikat/työpaikat	<b>Haltija:</b>	121 Metsätalous Länsi-Suomi
<b>Ajoitus:</b>	7118 Historiallinen aika	<b>Ylläpitäjä:</b>	121 Metsätalous Länsi-Suomi
<b>Rakentamisvuosi:</b>		<b>Kunta:</b>	226 Karstula
<b>Lukumäärä:</b>	1		

<b>Koordinaattiselitys:</b>		<b>Geometria tuotettu:</b>	4 Gps-mittaus, korjaamaton
<b>Koordinaatit:</b>	X 6974368, Y 3371905, Z 187	<b>Löydöt:</b>	

**Taustatiedot**

Kohde tarkastettiin inventoinnissa 26.6.2013 ja se havaittiin SutiGIS tietojärjestelmästä.

**Ympäristön kuvaus**

Kohde sijaitsee hiekkaisella moreenikankaalla, metsä on noin 50-vuotiasta mäntymetsää.

**Kohteen kuvaus**

Tervahaudan halkaisija on noin 11m, halssi on kohti etelää. Hauta on hyvin selkeärakenteinen.

**Kohteen rajaus**

Kohde rajautuu pistemäisesti rakenteiden yhteyteen.

**Tulkinta**

Kyseessä on vanha tervahauta.

**Lisätietoja****Toimenpiteet****Tarkastukset**

Tila: 3 Toteutettu Laji: 6 Suojeluarvojen tarkastus Tarkastusvuosi: 2013  
Tarkastuspvm: 26.6.2013 Tarkastaja: V. Laurila  
Kuvaus: KMO kulttuuriperintöinventointi 2013

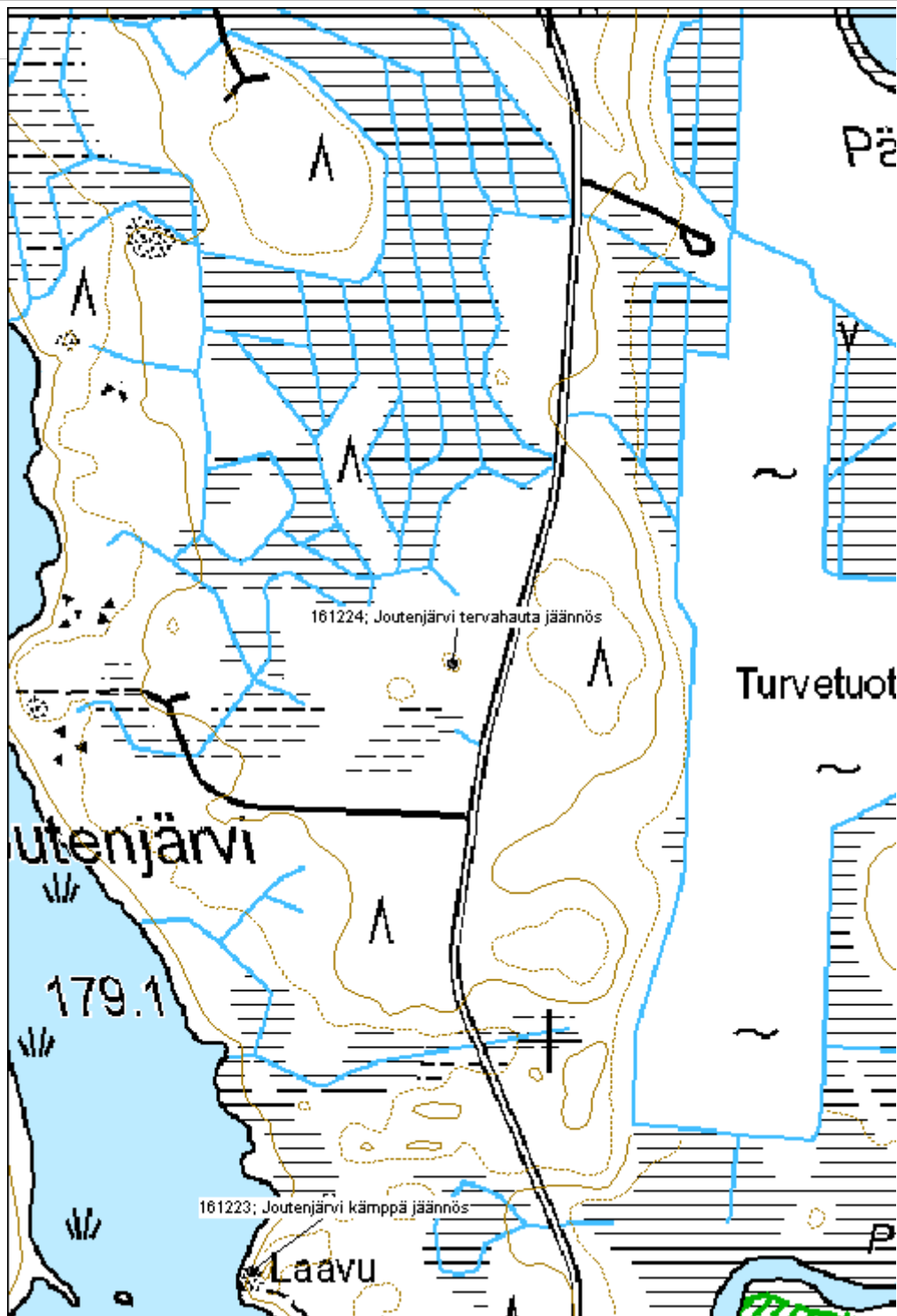
<b>Viranomaisrekisterinro:</b>		<b>Kunto:</b>	2 Kesinkertainen
<b>Arvotus:</b>	3 Esitys mj-luokka II	<b>Olotila:</b>	2 Ei käytössä
<b>Selitys:</b>		<b>Kohteen suojele:</b>	2 Muinaisjäännösrekisteri II
		<b>Selitys:</b>	

<b>Ympäristön</b>	0 Ei määritelty
-------------------	-----------------

<b>suojelu:</b>	
<b>Selitys:</b>	



<b>Kohdetyyppi:</b>	9 Valmistuspaikat/työpaikat	<b>Copyright:</b>	© Metsähallitus 2008 © Maanmittauslaitos 1/MML/08
<b>Koordinaatit:</b>	X 6974368, Y 3371905, Z 187	<b>Mittakaava:</b>	1:5000





**Vihikangas tervahauta**

MH-tunnus: 161225

<b>Kohdetyyppi:</b>	9 Valmistuspaikat/työpaikat	<b>Haltija:</b>	121 Metsätalous Länsi-Suomi
<b>Ajoitus:</b>	7118 Historiallinen aika	<b>Ylläpitäjä:</b>	121 Metsätalous Länsi-Suomi
<b>Rakentamivuosi:</b>		<b>Kunta:</b>	226 Karstula
<b>Lukumäärä:</b>	1		

<b>Koordinaattiselitys:</b>		<b>Geometria tuotettu:</b>	4 Gps-mittaus, korjaamaton
<b>Koordinaatit:</b>	X 6981293, Y 3374250, Z 192	<b>Löydöt:</b>	

**Taustatiedot**

Kohde tarkastettiin inventoinnissa 26.6.2013 ja se havaittiin SutiGIS-tietokannasta.

**Ympäristön kuvaus**

Kohde sijaitsee moreenikankaalla. Metsä on noin 50-vuotiasta mäntymetsää.

**Kohteen kuvaus**

Tervahauta on erittäin suuri, halkaisijaltaan noin 20,5m. Valli on selkeästi kaksiosainen ja sen paksuus on noin 5m. Tervahaudan halssi on lounaispuolella

**Kohteen rajaus**

Kohde rajautuu pistemäisesti rakenteiden yhteyteen.

**Tulkinta**

Kyseessä on vanha tervahauta.

**Lisätietoja****Toimenpiteet****Tarkastukset**

Tila: 3 Toteutettu Laji: 6 Suojeluarvojen tarkastus Tarkastusvuosi: 2013  
Tarkastuspvm: 26.6.2013 Tarkastaja: V. Laurila  
Kuvaus: KMO kulttuuriperintöinventointi 2013

<b>Viranomaisrekisterinro:</b>		<b>Kunto:</b>	2 Kesinkertainen
<b>Arvotus:</b>	3 Esitys mj-luokka II	<b>Olotila:</b>	2 Ei käytössä
<b>Selitys:</b>		<b>Kohteen suojele:</b>	2 Muinaisjäännösrekisteri II
		<b>Selitys:</b>	

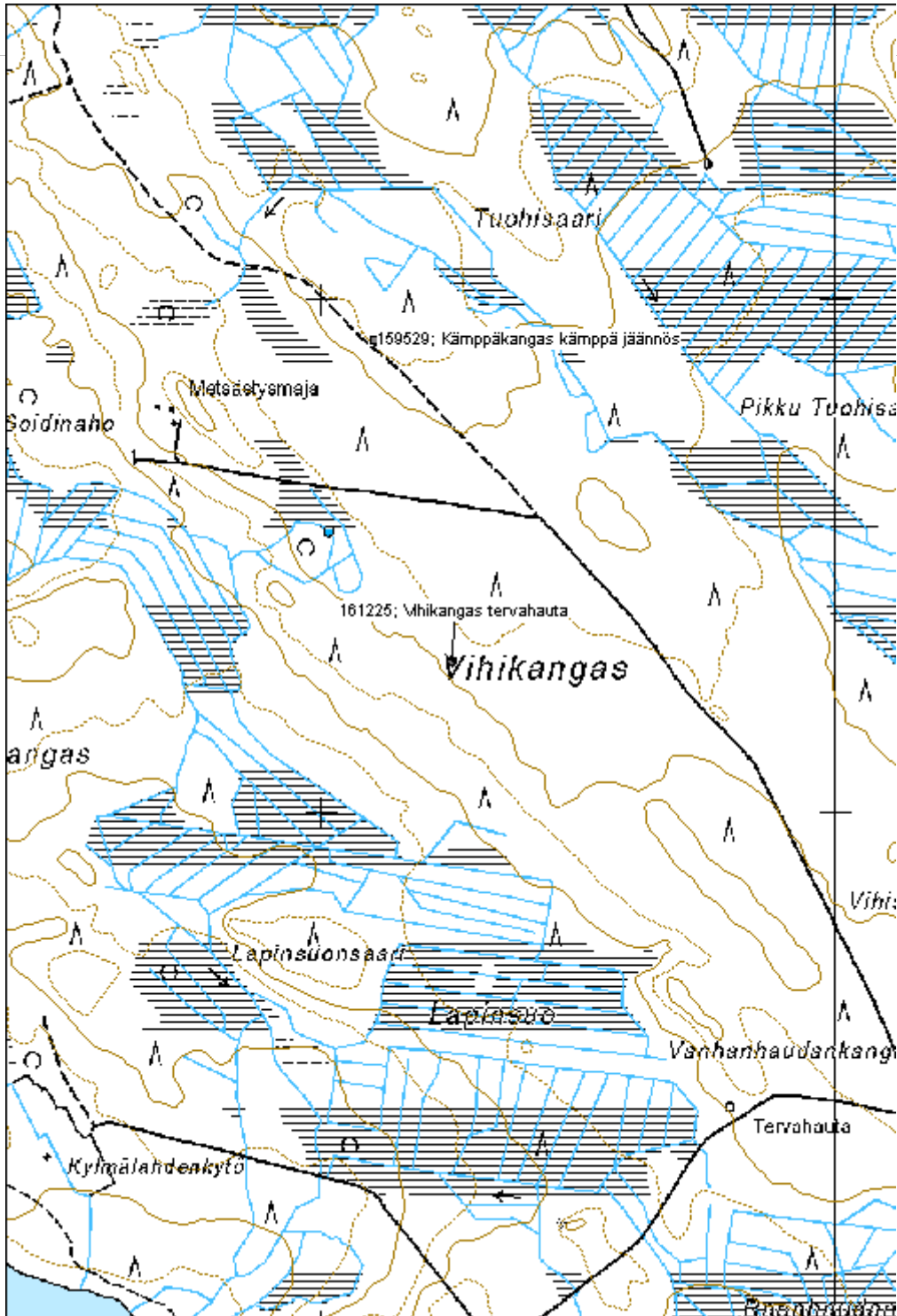
<b>Ympäristön</b>	0 Ei määritelty
-------------------	-----------------

**suojelu:**

**Selitys:**



<b>Kohdetyyppi:</b>	9 Valmistuspaikat/työpaikat	<b>Copyright:</b>	© Metsähallitus 2008 © Maanmittauslaitos 1/MML/08
<b>Koordinaatit:</b>	X 6981293, Y 3374250, Z 192	<b>Mittakaava:</b>	1:10000



**Perikangas tervahauta**

MH-tunnus: 161229

<b>Kohdetyyppi:</b>	9 Valmistuspaikat/työpaikat	<b>Haltija:</b>	121 Metsätalous Länsi-Suomi
<b>Ajoitus:</b>	7118 Historiallinen aika	<b>Ylläpitäjä:</b>	121 Metsätalous Länsi-Suomi
<b>Rakentamisvuosi:</b>		<b>Kunta:</b>	226 Karstula
<b>Lukumäärä:</b>	1		

<b>Koordinaattiselitys:</b>		<b>Geometria tuotettu:</b>	4 Gps-mittaus, korjaamaton
<b>Koordinaatit:</b>	X 6984069, Y 3367233, Z 193	<b>Löydöt:</b>	

**Taustatiedot**

Kohde tarkastettiin inventoinnissa 27.6.2013 ja se havaittiin SutiGIS-tietokannasta.

**Ympäristön kuvaus**

Kohde sijaitsee loivalla moreenikankaalla. Metsä on noin 55-vuotiasta mänty-kuusi sekametsää.

**Kohteen kuvaus**

Tervahaudan halkaisija on noin 17m. Epäselvä halssi on eteläpuolella.

**Kohteen rajaus**

Kohde rajautuu pistemäisesti rakenteiden yhteyteen.

**Tulkinta**

Kyseessä on vanha tervahauta.

**Lisätietoja****Toimenpiteet****Tarkastukset**

Tila: 3 Toteutettu Laji: 6 Suojeluarvojen tarkastus Tarkastusvuosi: 2013  
Tarkastuspvm: 27.6.2013 Tarkastaja: V. Laurila  
Kuvaus: KMO kulttuuriperintöinventointi 2013

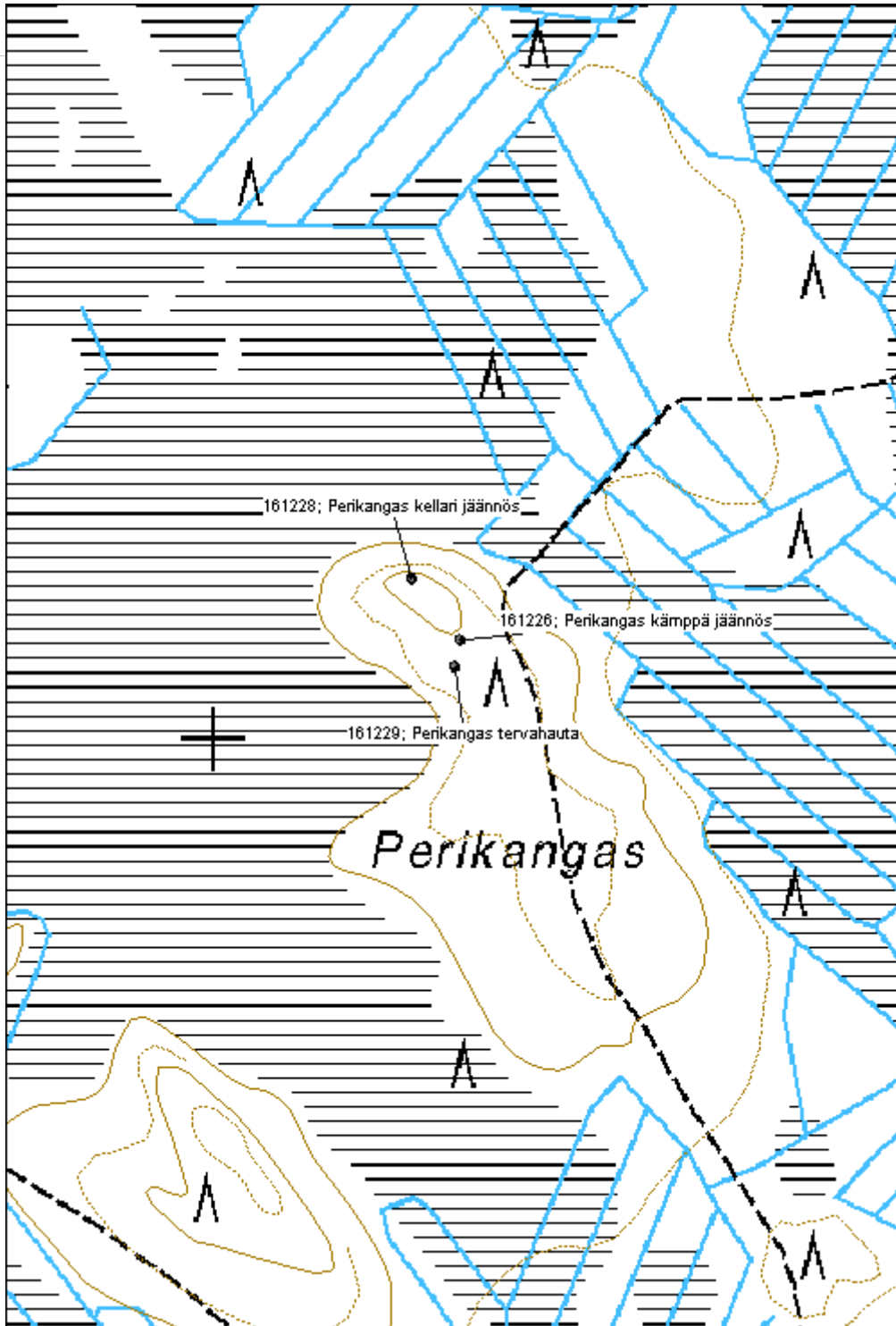
<b>Viranomaisrekisterinro:</b>		<b>Kunto:</b>	2 Kesinkertainen
<b>Arvotus:</b>	3 Esitys mj-luokka II	<b>Olotila:</b>	2 Ei käytössä
<b>Selitys:</b>		<b>Kohteen suojele:</b>	2 Muinaisjäännösrekisteri II
		<b>Selitys:</b>	

<b>Ympäristön</b>	0 Ei määritelty
-------------------	-----------------

<b>suojelu:</b>	
<b>Selitys:</b>	



<b>Kohdetyyppi:</b>	9 Valmistuspaikat/työpaikat	Copyright:	© Metsähallitus 2008 © Maanmittauslaitos 1/MML/08
<b>Koordinaatit:</b>	X 6984069, Y 3367233, Z 193	Mittakaava:	1:5000



**Elias tervahauta**

MH-tunnus: 161227

<b>Kohdetyyppi:</b>	9 Valmistuspaikat/työpaikat	<b>Haltija:</b>	121 Metsätalous Länsi-Suomi
<b>Ajoitus:</b>	7118 Historiallinen aika	<b>Ylläpitäjä:</b>	121 Metsätalous Länsi-Suomi
<b>Rakentamisvuosi:</b>		<b>Kunta:</b>	759 SOINI
<b>Lukumäärä:</b>	1		

<b>Koordinaattiselitys:</b>		<b>Geometria tuotettu:</b>	4 Gps-mittaus, korjaamaton
<b>Koordinaatit:</b>	X 6977497, Y 3361278, Z 195	<b>Löydöt:</b>	

**Taustatiedot**

Kohde tarkastettiin inventoinnissa 27.6.2013 ja se havaittiin Metsähallituksen henkilökunnan haastattelun perusteella.

**Ympäristön kuvaus**

Kohde sijaitsee moreenirinteellä, nuoressa mäntytaimikossa.

**Kohteen kuvaus**

Tervahauta on halkaisijaltaan noin 11m, halssi on kohti etelää.

**Kohteen rajaus**

Kohde rajautuu pistemäisesti rakenteiden yhteyteen.

**Tulkinta**

Kyseessä on vanha tervahauta.

**Lisätietoja****Toimenpiteet****Tarkastukset**

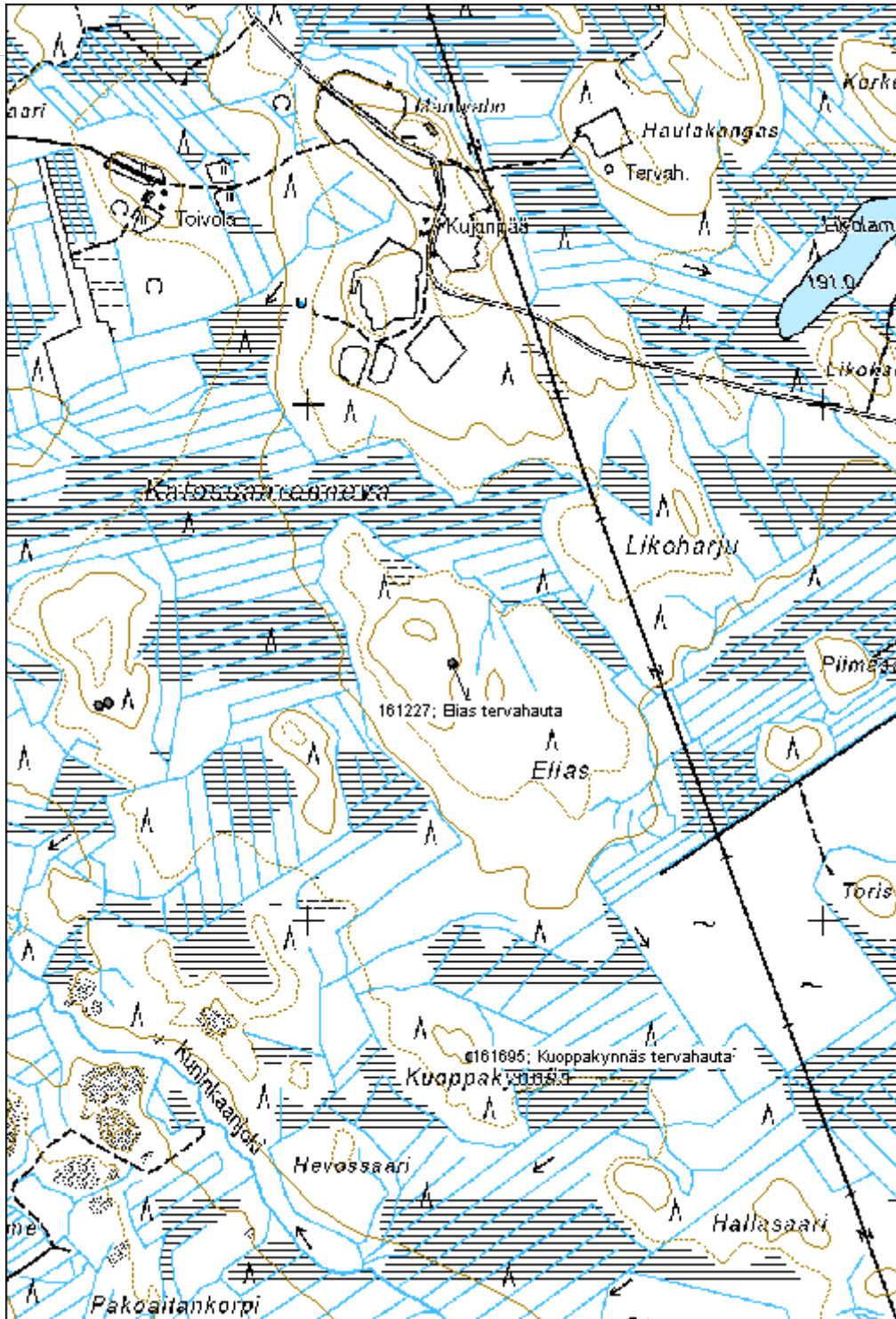
Tila: 3 Toteutettu Laji: 6 Suojeluarvojen tarkastus Tarkastusvuosi: 2013  
Tarkastuspvm: 27.6.2013 Tarkastaja: V. Laurila  
Kuvaus: KMO kulttuuriperintöinventointi 2013

<b>Viranomaisrekisterinro:</b>		<b>Kunto:</b>	2 Kesinkertainen
<b>Arvotus:</b>	3 Esitys mj-luokka II	<b>Olotila:</b>	2 Ei käytössä
<b>Selitys:</b>		<b>Kohteen suojele:</b>	2 Muinaisjäännösrekisteri II
		<b>Selitys:</b>	

<b>Ympäristön suojelu:</b>	0 Ei määritelty
<b>Selitys:</b>	



<b>Kohdetyyppi:</b>	9 Valmistuspaikat/työpaikat	<b>Copyright:</b>	© Metsähallitus 2008 © Maanmittauslaitos 1/MML/08
<b>Koordinaatit:</b>	X 6977497, Y 3361278, Z 195	<b>Mittakaava:</b>	1:10000



**Raiviokangas tervahauta**

MH-tunnus: 161231

<b>Kohdetyyppi:</b>	9 Valmistuspaikat/työpaikat	<b>Haltija:</b>	121 Metsätalous Länsi-Suomi
<b>Ajoitus:</b>	7118 Historiallinen aika	<b>Ylläpitäjä:</b>	121 Metsätalous Länsi-Suomi
<b>Rakentamivuosi:</b>		<b>Kunta:</b>	759 SOINI
<b>Lukumäärä:</b>	1		

<b>Koordinaattiselitys:</b>		<b>Geometria tuotettu:</b>	4 Gps-mittaus, korjaamaton
<b>Koordinaatit:</b>	X 6966833, Y 3364141, Z 202	<b>Löydöt:</b>	

**Taustatiedot**

Kohde tarkastettiin inventoinnissa 27.6.2013 ja se havaittiin vanhasta peruskartasta.

**Ympäristön kuvaus**

Kohde sijaitsee moreenirinteellä tien vieressä. Metsä on noin 60-vuotiasta mäntyvaltaista sekametsää.

**Kohteen kuvaus**

Tervahauta on halkaisijaltaan noin 13,5m, halssi luoteeseen

**Kohteen rajaus**

Kohde rajautuu pistemäisesti rakenteiden yhteyteen.

**Tulkinta**

Kyseessä on vanha tervahauta.

**Lisätietoja****Toimenpiteet****Tarkastukset**

Tila: 3 Toteutettu Laji: 6 Suojeluarvojen tarkastus Tarkastusvuosi: 2013  
Tarkastuspvm: 27.6.2013 Tarkastaja: V. Laurila  
Kuvaus: KMO kulttuuriperintöinventointi 2013

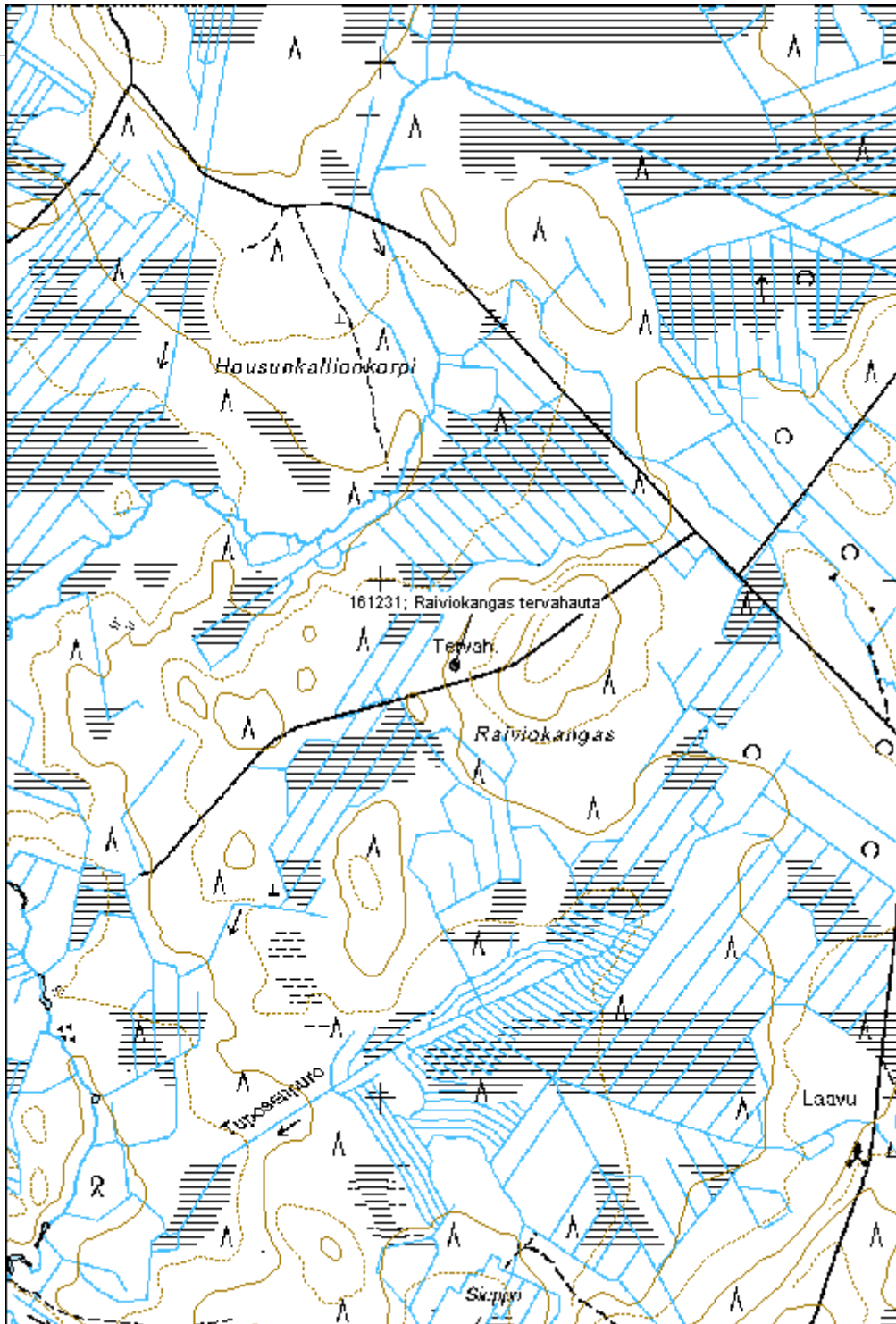
<b>Viranomaisrekisterinro:</b>		<b>Kunto:</b>	2 Keskinertainen
<b>Arvotus:</b>	3 Esitys mj-luokka II	<b>Olotila:</b>	2 Ei käytössä
<b>Selitys:</b>		<b>Kohteen suojele:</b>	2 Muinaisjäännösrekisteri II
		<b>Selitys:</b>	

<b>Ympäristön suojele:</b>	0 Ei määritelty
----------------------------	-----------------

**Selitys:**



<b>Kohdetyyppi:</b>	9 Valmistuspaikat/työpaikat	Copyright:	© Metsähallitus 2008 © Maanmittauslaitos 1/MML/08
<b>Koordinaatit:</b>	X 6966833, Y 3364141, Z 202	Mittakaava:	1:10000



**Sianpesäkangas tervahauta**

MH-tunnus: 161233

<b>Kohdetyyppi:</b>	9 Valmistuspaikat/työpaikat	<b>Haltija:</b>	121 Metsätalous Länsi-Suomi
<b>Ajoitus:</b>	7118 Historiallinen aika	<b>Ylläpitäjä:</b>	121 Metsätalous Länsi-Suomi
<b>Rakentamivuosi:</b>		<b>Kunta:</b>	759 SOINI
<b>Lukumäärä:</b>	1		

<b>Koordinaattiselitys:</b>		<b>Geometria tuotettu:</b>	4 Gps-mittaus, korjaamaton
<b>Koordinaatit:</b>	X 6965487, Y 3362884, Z 190	<b>Löydöt:</b>	

**Taustatiedot**

Kohde tarkastettiin inventoinnissa 27.6.2013 ja se havaittiin vanhasta peruskartasta.

**Ympäristön kuvaus**

Kohde sijaitsee kapealla hiekkakankaalla. Metsä on noin 50-vuotiasta mäntymetsää.

**Kohteen kuvaus**

Tervahauta on halkaisijaltaan 17m, halssi on itään. Hauta on erityisen syvä ja näyttävä.

**Kohteen rajaus**

Kohde rajautuu pistemäisesti rakenteiden yhteyteen.

**Tulkinta**

Kyseessä on vanha tervahauta.

**Lisätietoja****Toimenpiteet****Tarkastukset**

Tila: 3 Toteutettu Laji: 6 Suojeluarvojen tarkastus Tarkastusvuosi: 2013  
Tarkastuspvm: 15.10.2013 Tarkastaja: V. Laurila  
Kuvaus: KMO kulttuuriperintöinventointi 2013

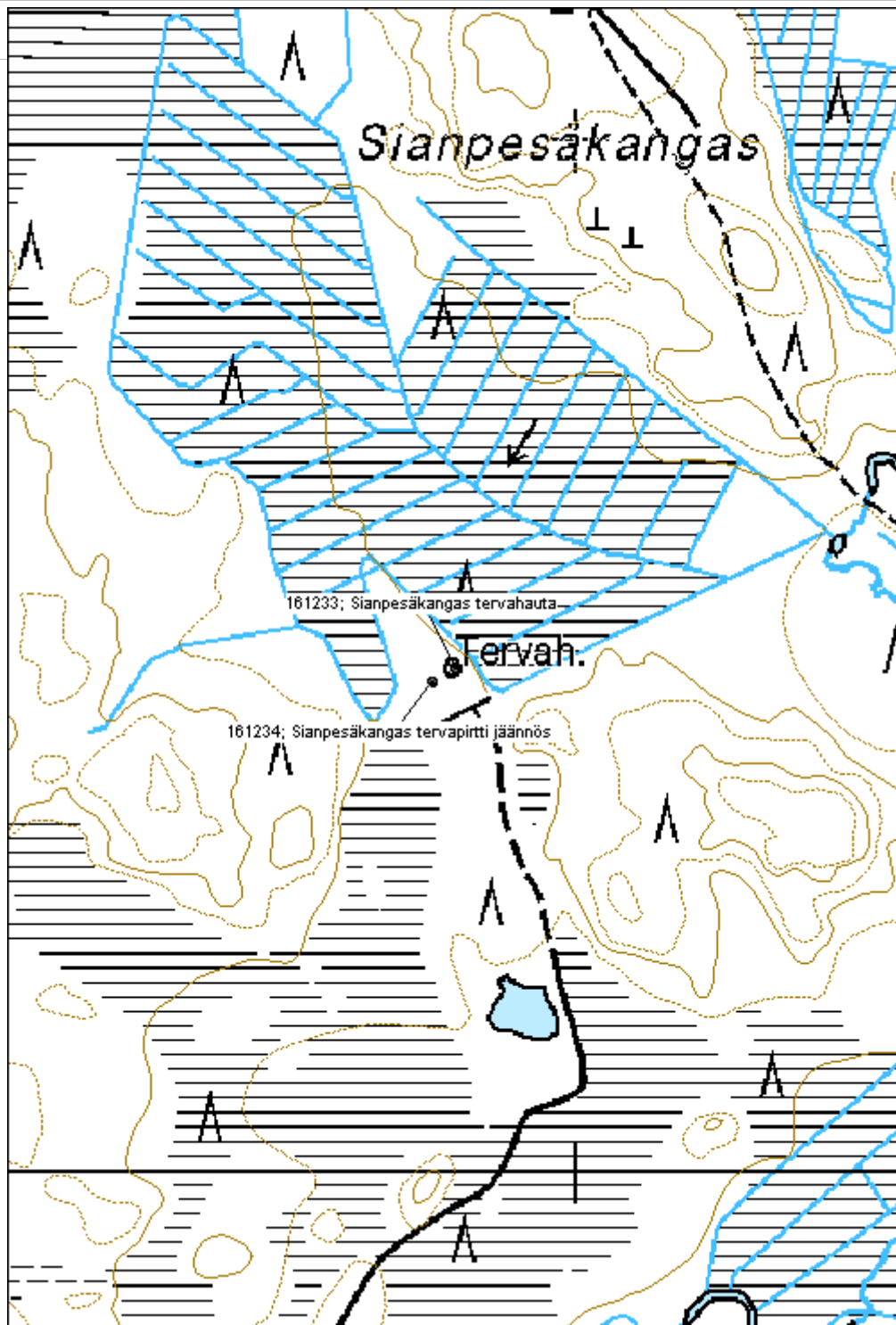
<b>Viranomaisrekisterinro:</b>		<b>Kunto:</b>	2 Kesinkertainen
<b>Arvotus:</b>	3 Esitys mj-luokka II	<b>Olotila:</b>	2 Ei käytössä
<b>Selitys:</b>		<b>Kohteen suojele:</b>	2 Muinaisjäännösrekisteri II
		<b>Selitys:</b>	

<b>Ympäristön suojele:</b>	0 Ei määritelty
----------------------------	-----------------

**Selitys:**



<b>Kohdetyyppi:</b>	9 Valmistuspaikat/työpaikat	Copyright:	© Metsähallitus 2008 © Maanmittauslaitos 1/MML/08
<b>Koordinaatit:</b>	X 6965487, Y 3362884, Z 190	Mittakaava:	1:5000



**Haasia-Aho tervahauta**

MH-tunnus: 161235

<b>Kohdetyyppi:</b>	9 Valmistuspaikat/työpaikat	<b>Haltija:</b>	121 Metsätalous Länsi-Suomi
<b>Ajoitus:</b>	7118 Historiallinen aika	<b>Ylläpitäjä:</b>	121 Metsätalous Länsi-Suomi
<b>Rakentamisvuosi:</b>		<b>Kunta:</b>	759 SOINI
<b>Lukumäärä:</b>	1		

<b>Koordinaattiselitys:</b>		<b>Geometria tuotettu:</b>	4 Gps-mittaus, korjaamaton
<b>Koordinaatit:</b>	X 6962437, Y 3368188, Z 220	<b>Löydöt:</b>	

**Taustatiedot**

Kohde tarkastettiin inventoinnissa 27.6.2013 ja se löydettiin SutiGIS-tietokannasta.

**Ympäristön kuvaus**

Kohde sijaitsee moreenikankaalla. Metsä on noin 60-vuotiasta mäntymetsää.

**Kohteen kuvaus**

Tervahaudan halkaisija on 6m, halssi on kohti länttä. Hauta on pieni ja selkeärakenteinen.

**Kohteen rajaus**

Kohde rajautuu pistemäisesti rakenteiden yhteyteen.

**Tulkinta**

Kyseessä on vanha tervahauta.

**Lisätietoja****Toimenpiteet****Tarkastukset**

Tila: 3 Toteutettu Laji: 6 Suojeluarvojen tarkastus Tarkastusvuosi: 2013  
Tarkastuspvm: 27.6.2013 Tarkastaja: V. Laurila  
Kuvaus: KMO kulttuuriperintöinventointi 2013

<b>Viranomaisrekisterinro:</b>		<b>Kunto:</b>	2 Kesinkertainen
<b>Arvotus:</b>	3 Esitys mj-luokka II	<b>Olotila:</b>	2 Ei käytössä
<b>Selitys:</b>		<b>Kohteen suojele:</b>	2 Muinaisjäännösrekisteri II
		<b>Selitys:</b>	

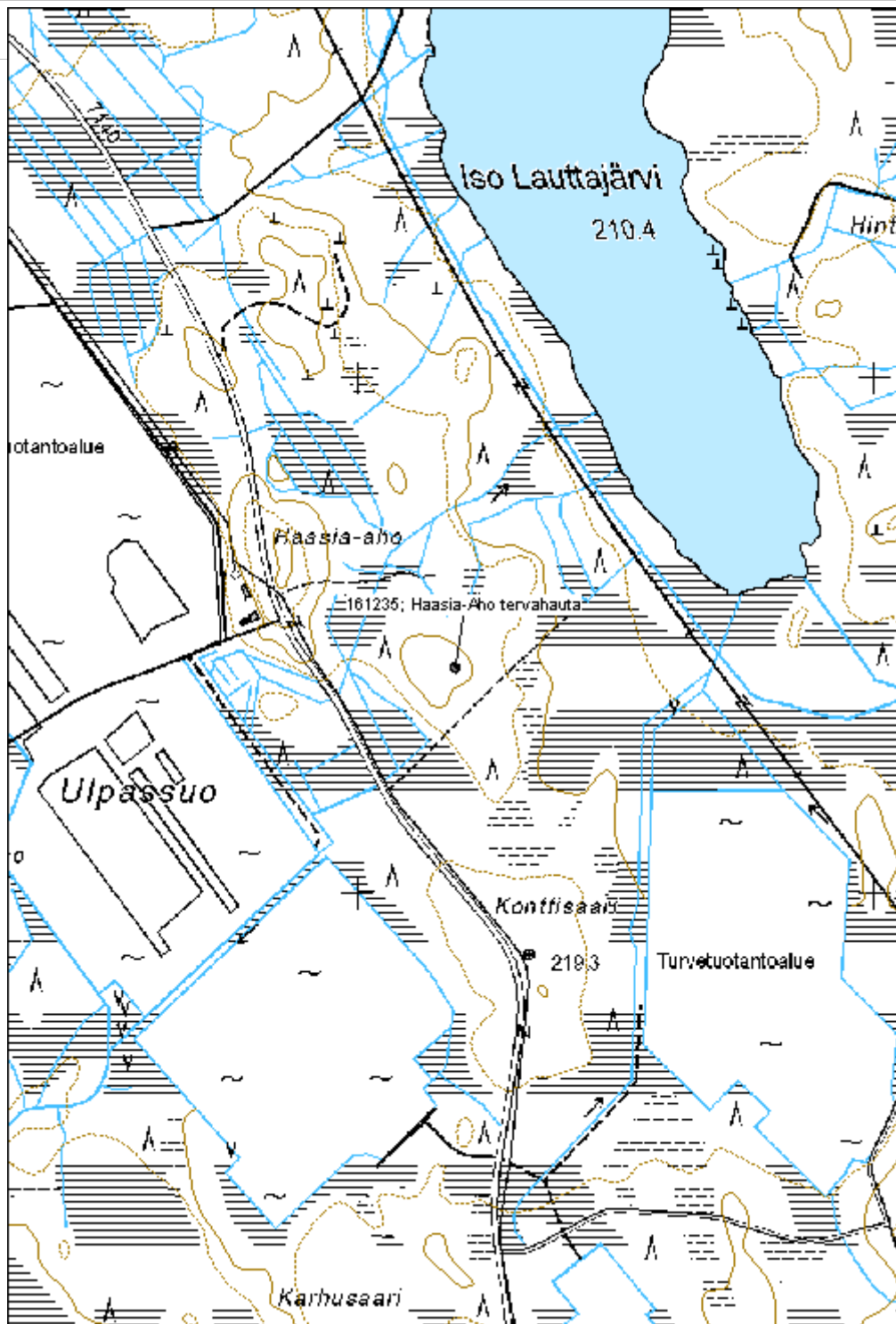
<b>Ympäristön</b>	0 Ei määritelty
-------------------	-----------------



<b>suojelu:</b>	
<b>Selitys:</b>	



<b>Kohdetyyppi:</b>	9 Valmistuspaikat/työpaikat	<b>Copyright:</b>	© Metsähallitus 2008 © Maanmittauslaitos 1/MML/08
<b>Koordinaatit:</b>	X 6962437, Y 3368188, Z 220	<b>Mittakaava:</b>	1:10000



**Korkeakangas tervahauta**

MH-tunnus: 161237

<b>Kohdetyyppi:</b>	9 Valmistuspaikat/työpaikat	<b>Haltija:</b>	121 Metsätalous Länsi-Suomi
<b>Ajoitus:</b>	7118 Historiallinen aika	<b>Ylläpitäjä:</b>	121 Metsätalous Länsi-Suomi
<b>Rakentamivuosi:</b>		<b>Kunta:</b>	759 SOINI
<b>Lukumäärä:</b>	1		

<b>Koordinaattiselitys:</b>		<b>Geometria tuotettu:</b>	4 Gps-mittaus, korjaamaton
<b>Koordinaatit:</b>	X 6957796, Y 3371161, Z 218	<b>Löydöt:</b>	

**Taustatiedot**

Kohde tarkastettiin inventoinnissa 27.6.2013 ja se havaittiin SutiGIS-tietojärjestelmästä.

**Ympäristön kuvaus**

Kohde sijaitsee moreenirinteellä, hakkuuaukealla.

**Kohteen kuvaus**

Tervahaudan halkaisija on noin 13m, halssi on kohti länttä.

**Kohteen rajaus**

Kohde rajautuu pistemäisesti näkyvien rakenteiden yhteyteen.

**Tulkinta**

Kyseessä on vanha tervahauta.

**Lisätietoja****Toimenpiteet****Tarkastukset**

Tila: 3 Toteutettu Laji: 6 Suojeluarvojen tarkastus Tarkastusvuosi: 2013  
Tarkastusvpm: 26.6.2013 Tarkastaja: V. Laurila  
Kuvaus: KMO kulttuuriperintöinventointi 2013

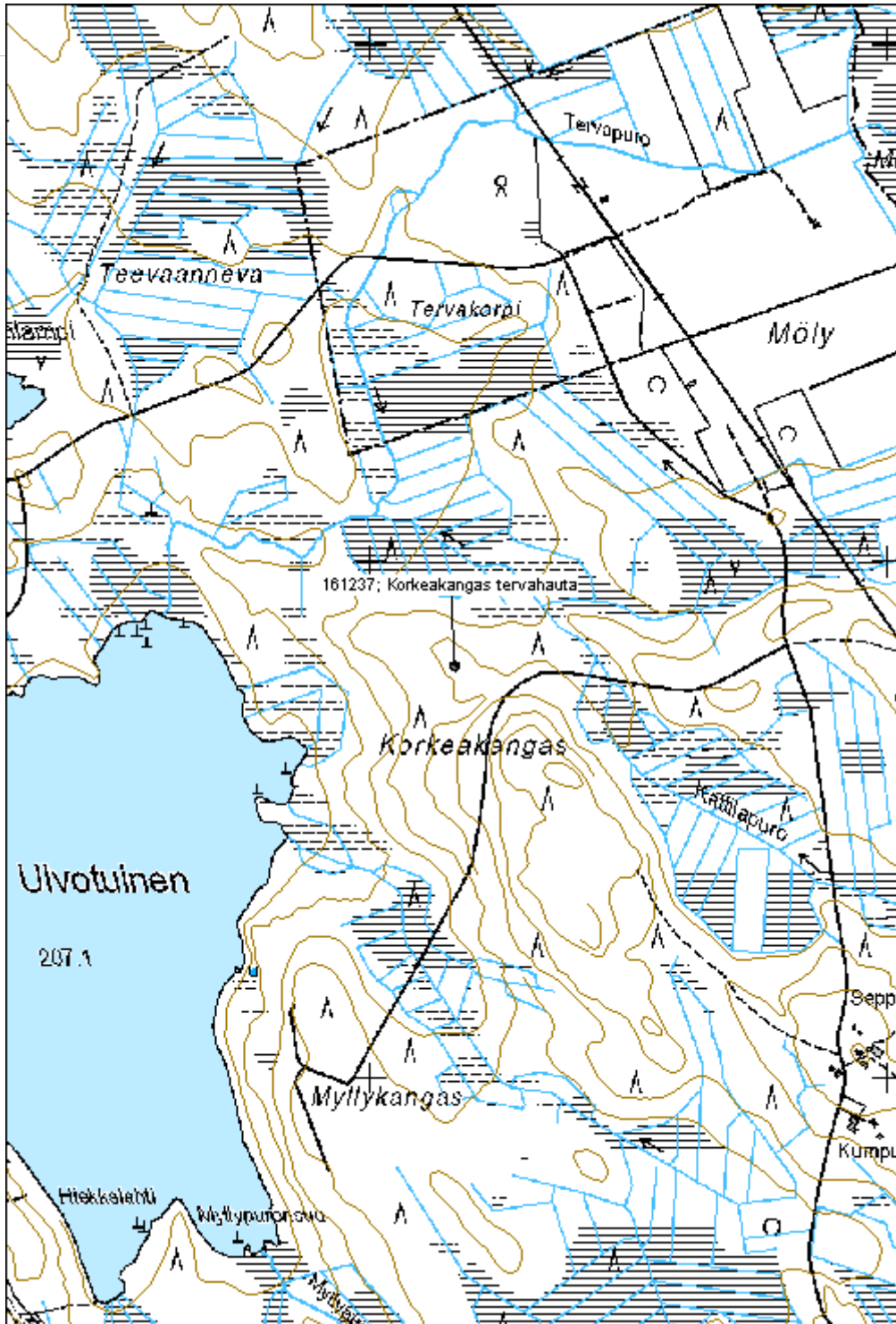
<b>Viranomaisrekisterinro:</b>		<b>Kunto:</b>	2 Kesinkertainen
<b>Arvotus:</b>	3 Esitys mj-luokka II	<b>Olotila:</b>	2 Ei käytössä
<b>Selitys:</b>		<b>Kohteen suojele:</b>	2 Muinaisjäännösrekisteri II
		<b>Selitys:</b>	

<b>Ympäristön suojele:</b>	0 Ei määritelty
----------------------------	-----------------

**Selitys:**



<b>Kohdetyyppi:</b>	9 Valmistuspaikat/työpaikat	Copyright:	© Metsähallitus 2008 © Maanmittauslaitos 1/MML/08
<b>Koordinaatit:</b>	X 6957796, Y 3371161, Z 218	Mittakaava:	1:10000



**Pöykinkukkula tervahauta**

MH-tunnus: 161238

<b>Kohdetyyppi:</b>	9 Valmistuspaikat/työpaikat	<b>Haltija:</b>	121 Metsätalous Länsi-Suomi
<b>Ajoitus:</b>	7118 Historiallinen aika	<b>Ylläpitäjä:</b>	121 Metsätalous Länsi-Suomi
<b>Rakentamisvuosi:</b>		<b>Kunta:</b>	759 SOINI
<b>Lukumäärä:</b>	1		

<b>Koordinaattiselitys:</b>		<b>Geometria tuotettu:</b>	4 Gps-mittaus, korjaamaton
<b>Koordinaatit:</b>	X 6956217, Y 3371951, Z 222	<b>Löydöt:</b>	

**Taustatiedot**

Kohde tarkastettiin inventoinnissa 27.6.2013 ja se löydettiin Metsähallituksen henkilökunnan tietojen perusteella.

**Ympäristön kuvaus**

Kohde sijaitsee moreenirinteellä, hakkuuaukealla.

**Kohteen kuvaus**

Tervahaudan halkaisija on noin 13,5m, halssi on eteläpuolella.

**Kohteen rajaus**

Kohde rajauu pistemäisesti rakenteiden yhteyteen.

**Tulkinta**

Kyseessä on vanha tervahauta.

**Lisätietoja****Toimenpiteet****Tarkastukset**

Tila: 3 Toteutettu Laji: 6 Suojeluarvojen tarkastus Tarkastusvuosi: 2013  
Tarkastuspvm: 27.6.2013 Tarkastaja: V. Laurila  
Kuvaus: KMO kulttuuriperintöinventointi 2013

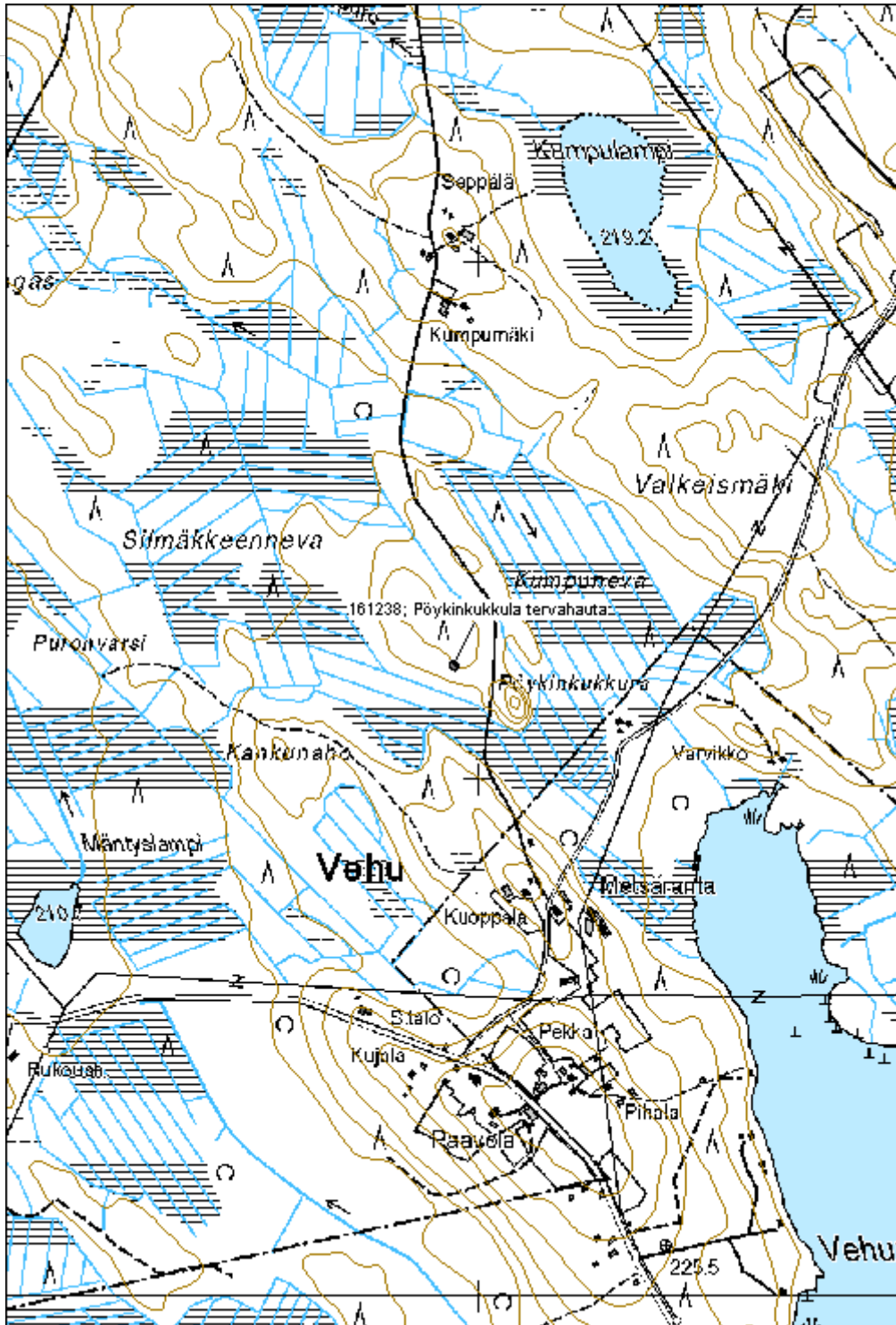
<b>Viranomaisrekisterinro:</b>		<b>Kunto:</b>	2 Kesinkertainen
<b>Arvotus:</b>	3 Esitys mj-luokka II	<b>Olotila:</b>	2 Ei käytössä
<b>Selitys:</b>		<b>Kohteen suojele:</b>	2 Muinaisjäännösrekisteri II
		<b>Selitys:</b>	

<b>Ympäristön</b>	0 Ei määritelty
-------------------	-----------------

<b>suojelu:</b>	
<b>Selitys:</b>	



<b>Kohdetyyppi:</b>	9 Valmistuspaikat/työpaikat	<b>Copyright:</b>	© Metsähallitus 2008 © Maanmittauslaitos 1/MML/08
<b>Koordinaatit:</b>	X 6956217, Y 3371951, Z 222	<b>Mittakaava:</b>	1:10000





**Nokelankangas tervahauta**

MH-tunnus: 161240

<b>Kohdetyyppi:</b>	9 Valmistuspaikat/työpaikat	<b>Haltija:</b>	121 Metsätalous Länsi-Suomi
<b>Ajoitus:</b>	7118 Historiallinen aika	<b>Ylläpitäjä:</b>	121 Metsätalous Länsi-Suomi
<b>Rakentamivuosi:</b>		<b>Kunta:</b>	256 Kinnula
<b>Lukumäärä:</b>	1		

<b>Koordinaattiselitys:</b>		<b>Geometria tuotettu:</b>	4 Gps-mittaus, korjaamaton
<b>Koordinaatit:</b>	X 7016526, Y 3396048, Z 175	<b>Löydöt:</b>	

**Taustatiedot**

Kohde tarkastettiin inventoinnissa 27.6.2013 ja se havaittiin SutiGIS-tietokannasta.

**Ympäristön kuvaus**

Kohde sijaitsee moreenikankaalla. Metsä on noin 50-vuotiasta sekametsään.

**Kohteen kuvaus**

Tervahaudan halkaisija on noin 8m, halssi on kohti pohjoista.

**Kohteen rajaus**

Kohde rajautuu pistemäisesti rakenteiden yhteyteen.

**Tulkinta**

Kyseessä on vanha tervahauta.

**Lisätietoja****Toimenpiteet****Tarkastukset**

Tila: 3 Toteutettu Laji: 6 Suojeluarvojen tarkastus Tarkastusvuosi: 2013  
Tarkastuspvm: 27.6.2013 Tarkastaja: V. Laurila  
Kuvaus: KMO kulttuuriperintöinventointi 2013

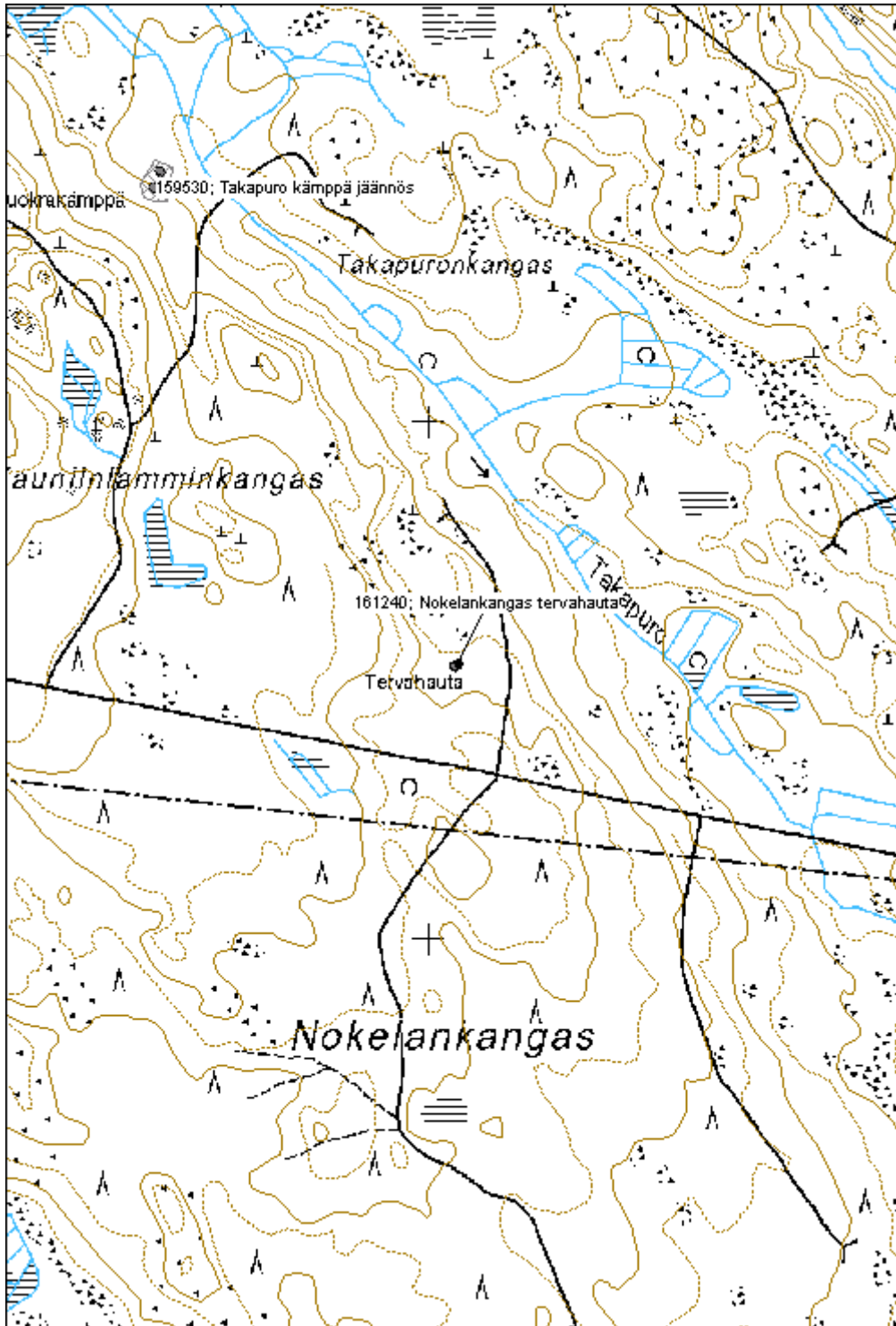
<b>Viranomaisrekisterinro:</b>		<b>Kunto:</b>	2 Kesinkertainen
<b>Arvotus:</b>	3 Esitys mj-luokka II	<b>Olotila:</b>	2 Ei käytössä
<b>Selitys:</b>		<b>Kohteen suojelu:</b>	2 Muinaisjäännösrekisteri II
		<b>Selitys:</b>	

<b>Ympäristön suojelu:</b>	0 Ei määritelty
----------------------------	-----------------

Selitys:



<b>Kohdetyyppi:</b>	9 Valmistuspaikat/työpaikat	Copyright:	© Metsähallitus 2008 © Maanmittauslaitos 1/MML/08
<b>Koordinaatit:</b>	X 7016526, Y 3396048, Z 175	Mittakaava:	1:10000



**Hirvilampi tervahauta**

MH-tunnus: 161254

<b>Kohdetyyppi:</b>	9 Valmistuspaikat/työpaikat	<b>Haltija:</b>	121 Metsätalous Länsi-Suomi
<b>Ajoitus:</b>	7118 Historiallinen aika	<b>Ylläpitäjä:</b>	121 Metsätalous Länsi-Suomi
<b>Rakentamivuosi:</b>		<b>Kunta:</b>	256 Kinnula
<b>Lukumäärä:</b>	1		

<b>Koordinaattiselitys:</b>		<b>Geometria tuotettu:</b>	4 Gps-mittaus, korjaamaton
<b>Koordinaatit:</b>	X 7021419, Y 3390262, Z 178	<b>Löydöt:</b>	

**Taustatiedot**

Kohde tarkastettiin inventoinnissa 27.6.2013 ja se havaittiin vanhasta peruskartasta.

**Ympäristön kuvaus**

Kohde sijaitsee moreenikankaalla. Metsä on noin 90-vuotiasta koivuvaltaista lehtimetsää.

**Kohteen kuvaus**

Tervahaudan halkaisija on noin 8m, halssi on kohti etelää.

**Kohteen rajaus**

Kohde rajautuu pistemäisesti rakenteiden yhteyteen.

**Tulkinta**

Kyseessä on vanha tervahauta.

**Lisätietoja****Toimenpiteet****Tarkastukset**

Tila: 3 Toteutettu Laji: 6 Suojeluarvojen tarkastus Tarkastusvuosi: 2013  
Tarkastuspvm: 27.6.2013 Tarkastaja: V. Laurila  
Kuvaus: KMO kulttuuriperintöinventointi 2013

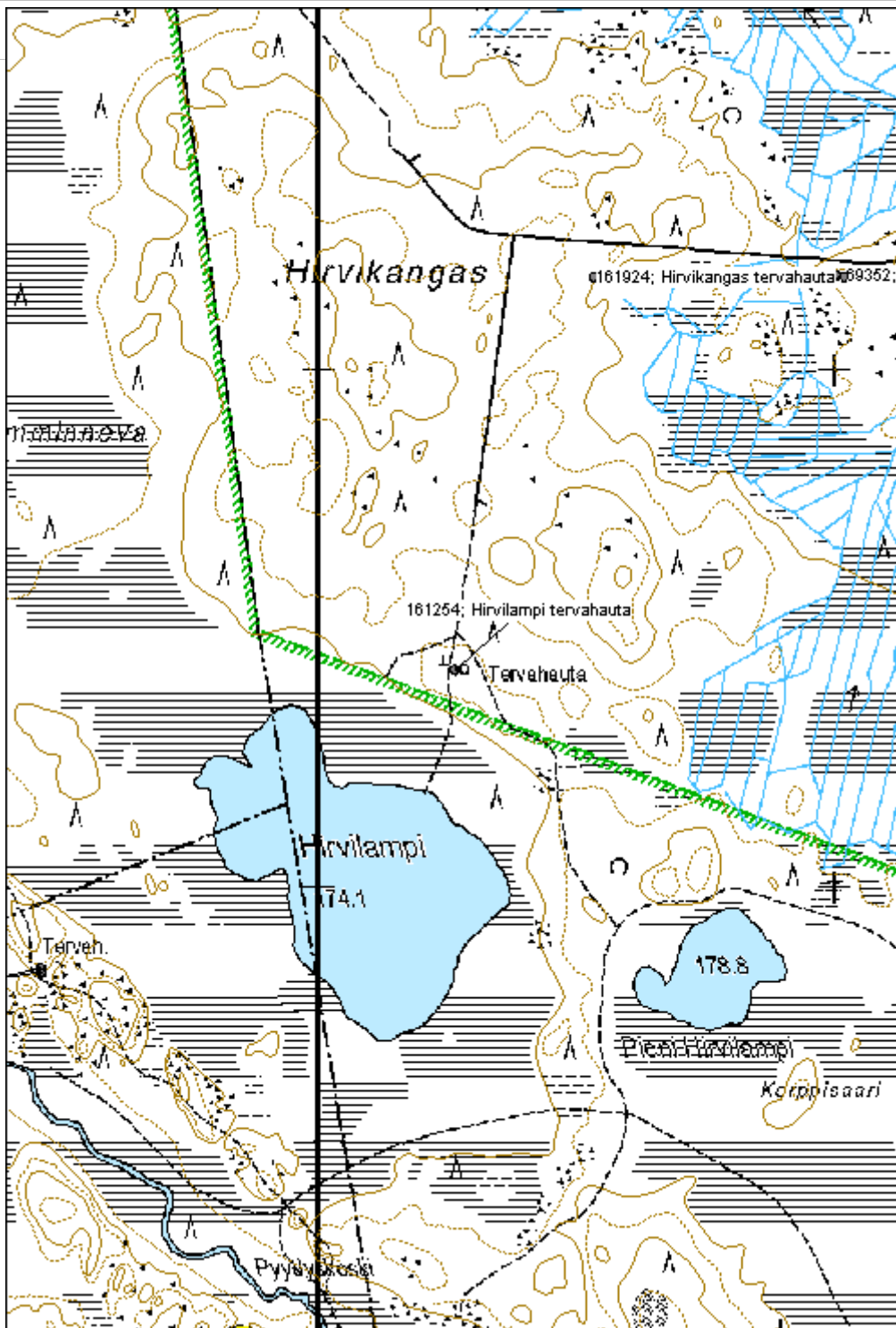
<b>Viranomaisrekisterinro:</b>		<b>Kunto:</b>	2 Keskinertainen
<b>Arvotus:</b>	3 Esitys mj-luokka II	<b>Olotila:</b>	2 Ei käytössä
<b>Selitys:</b>		<b>Kohteen suojele:</b>	2 Muinaisjäännösrekisteri II
		<b>Selitys:</b>	

<b>Ympäristön suojele:</b>	0 Ei määritelty
----------------------------	-----------------

**Selitys:**



<b>Kohdetyyppi:</b>	9 Valmistuspaikat/työpaikat	<b>Copyright:</b>	© Metsähallitus 2008 © Maanmittauslaitos 1/MML/08
<b>Koordinaatit:</b>	X 7021419, Y 3390262, Z 178	<b>Mittakaava:</b>	1:10000



**Haarapuro tervahauta**

MH-tunnus: 161263

<b>Kohdetyyppi:</b>	9 Valmistuspaikat/työpaikat	<b>Haltija:</b>	121 Metsätalous Länsi-Suomi
<b>Ajoitus:</b>	7118 Historiallinen aika	<b>Ylläpitäjä:</b>	121 Metsätalous Länsi-Suomi
<b>Rakentamisvuosi:</b>		<b>Kunta:</b>	312 Kyyjärvi
<b>Lukumäärä:</b>	1		

<b>Koordinaattiselitys:</b>		<b>Geometria tuotettu:</b>	4 Gps-mittaus, korjaamaton
<b>Koordinaatit:</b>	X 7007216, Y 3377122, Z 167	<b>Löydöt:</b>	

**Taustatiedot**

Kohde tarkastettiin inventoinnissa 28.6.2013 ja se havaittiin SutiGIS-tietokannasta

**Ympäristön kuvaus**

Kohde sijaitsee moreenirinteen eteläreunalla. Metsä on noin 40-vuotiasta mäntymetsää.

**Kohteen kuvaus**

Tervahaudan halkaisija on noin 12m, halssi on kohti itää.

**Kohteen rajaus**

Kohde rajautuu pistemäisesti rakenteen yhteyteen.

**Tulkinta**

Kyseessä on vanha tervahauta.

**Lisätietoja****Toimenpiteet****Tarkastukset**

Tila: 3 Toteutettu Laji: 6 Suojeluarvojen tarkastus Tarkastusvuosi: 2013  
Tarkastuspvm: 28.6.2013 Tarkastaja: V. Laurila  
Kuvaus: KMO kulttuuriperintöinventointi 2013

<b>Viranomaisrekisterinro:</b>		<b>Kunto:</b>	2 Kesinkertainen
<b>Arvotus:</b>	3 Esitys mj-luokka II	<b>Olotila:</b>	2 Ei käytössä
<b>Selitys:</b>		<b>Kohteen suojele:</b>	2 Muinaisjäännösrekisteri II
		<b>Selitys:</b>	

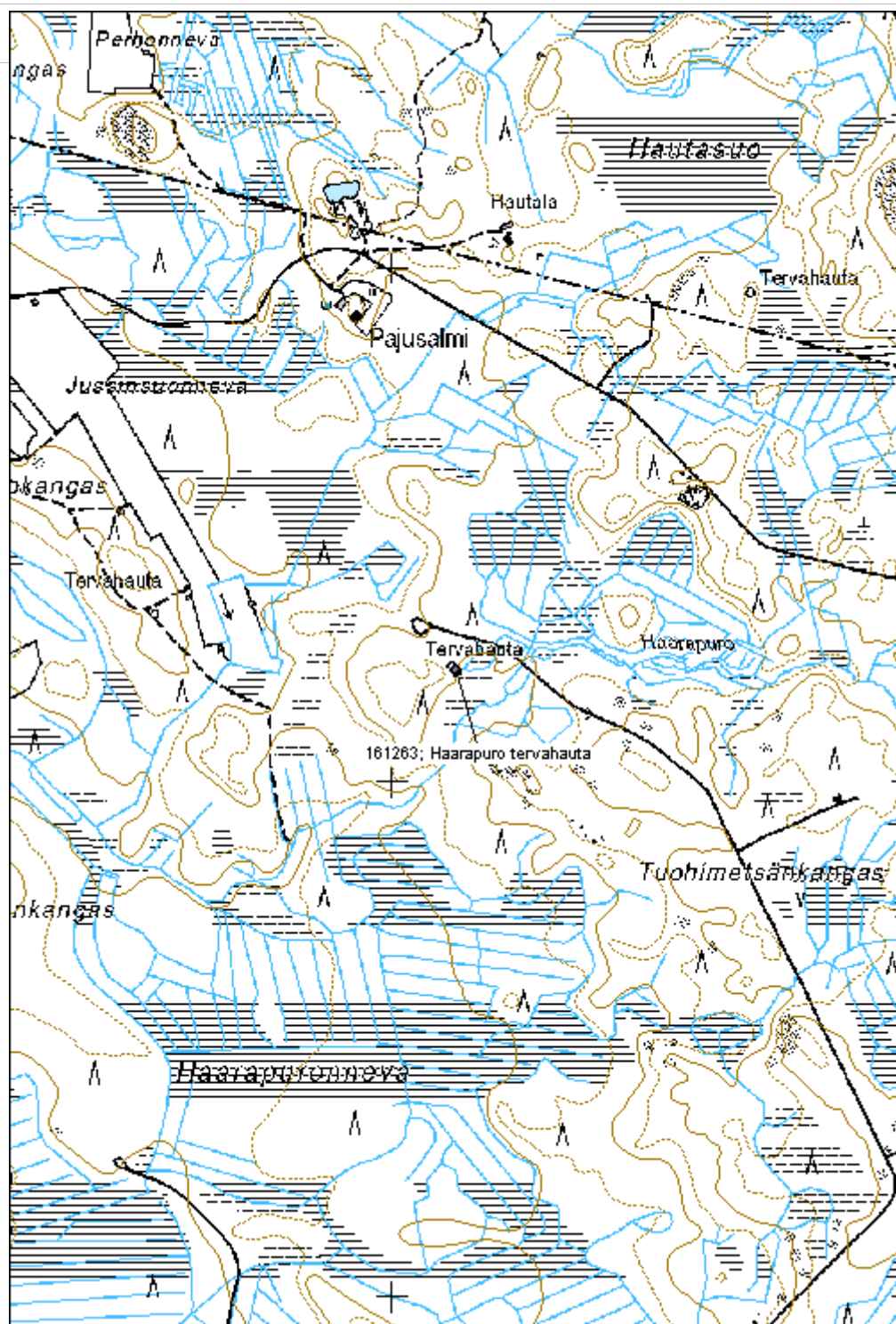
<b>Ympäristön</b>	0 Ei määritelty
-------------------	-----------------

<b>suojelu:</b>	
<b>Selitys:</b>	





<b>Kohdetyyppi:</b>	9 Valmistuspaikat/työpaikat	Copyright:	© Metsähallitus 2008 © Maanmittauslaitos 1/MML/08
<b>Koordinaatit:</b>	X 7007216, Y 3377122, Z 167	Mittakaava:	1:10000



**Rantakangas tervahauta**

MH-tunnus: 161264

<b>Kohdetyyppi:</b>	9 Valmistuspaikat/työpaikat	<b>Haltija:</b>	121 Metsätalous Länsi-Suomi
<b>Ajoitus:</b>	7118 Historiallinen aika	<b>Ylläpitäjä:</b>	121 Metsätalous Länsi-Suomi
<b>Rakentamivuosi:</b>		<b>Kunta:</b>	312 Kyyjärvi
<b>Lukumäärä:</b>	1		

<b>Koordinaattiselitys:</b>		<b>Geometria tuotettu:</b>	4 Gps-mittaus, korjaamaton
<b>Koordinaatit:</b>	X 7005486, Y 3381726, Z 187	<b>Löydöt:</b>	

**Taustatiedot**

Kohde tarkastettiin inventoinnissa 28.6.2013 ja se havaittiin SutiGIS-tietojärjestelmästä.

**Ympäristön kuvaus**

Kohde sijaitsee moreenikumpareen itäreunalla. Metsä on noin 60-vuotiasta mäntymetsää.

**Kohteen kuvaus**

Tervahauta on harvinaisen suuri ja muodoltaan loiva, haudan halkaisija on noin 22m. Vallit ovat noin 2m paksut. Halssi on kohti itää.

**Kohteen rajaus**

Kohde rajautuu pistemäisesti rakenteen yhteyteen.

**Tulkinta**

Kyseessä on vanha tervahauta.

**Lisätietoja****Toimenpiteet****Tarkastukset**

Tila: 3 Toteutettu Laji: 6 Suojeluarvojen tarkastus Tarkastusvuosi: 2013  
Tarkastuspvm: 28.6.2013 Tarkastaja: V. Laurila  
Kuvaus: KMO kulttuuriperintöinventointi 2013

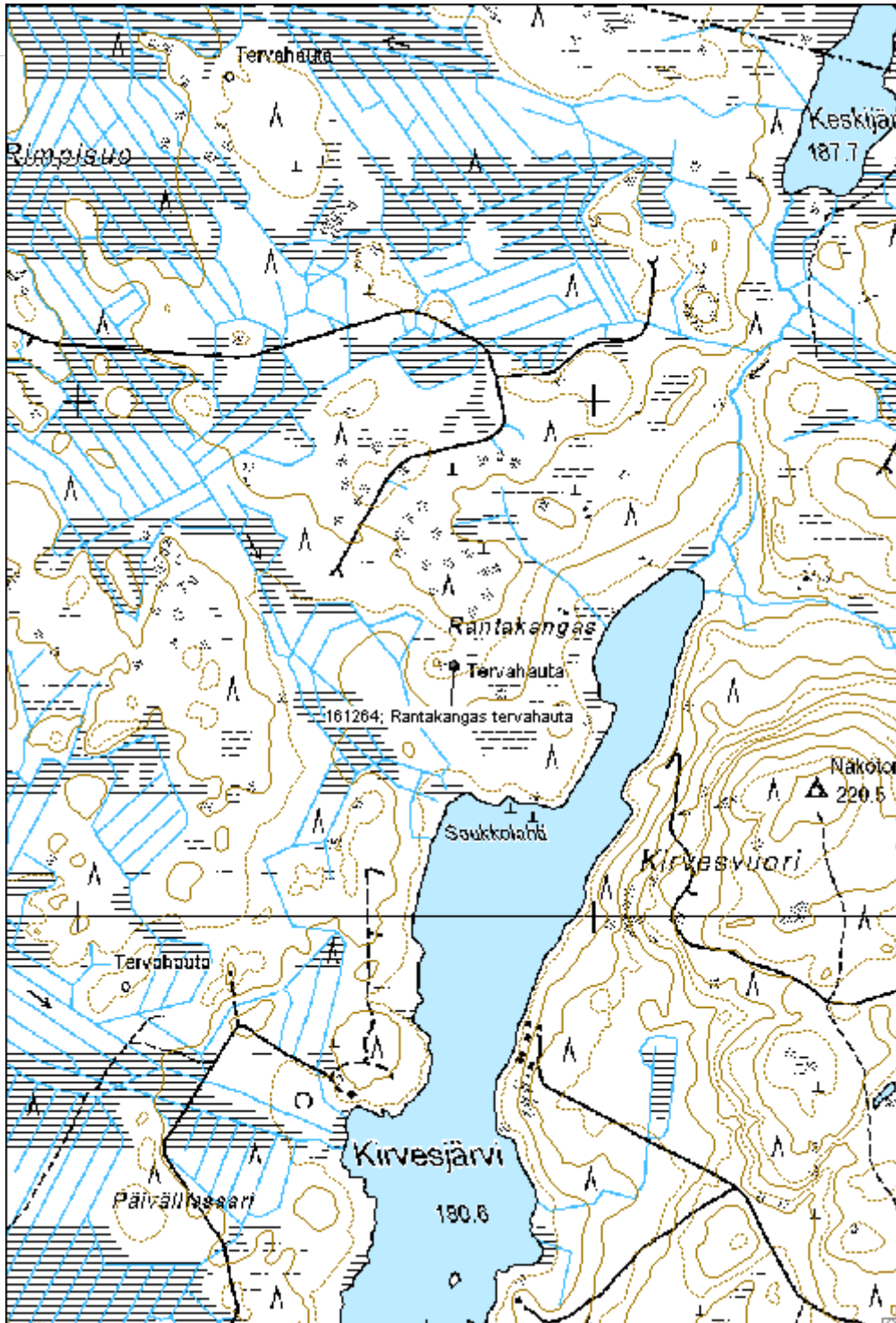
<b>Viranomaisrekisterinro:</b>		<b>Kunto:</b>	2 Kesinkertainen
<b>Arvotus:</b>	3 Esitys mj-luokka II	<b>Olotila:</b>	2 Ei käytössä
<b>Selitys:</b>		<b>Kohteen suojele:</b>	2 Muinaisjäännösrekisteri II
		<b>Selitys:</b>	

<b>Ympäristön</b>	0 Ei määritelty
-------------------	-----------------

<b>suojelu:</b>	
<b>Selitys:</b>	



<b>Kohdetyyppi:</b>	9 Valmistuspaikat/työpaikat	<b>Copyright:</b>	© Metsähallitus 2008 © Maanmittauslaitos 1/MML/08
<b>Koordinaatit:</b>	X 7005486, Y 3381726, Z 187	<b>Mittakaava:</b>	1:10000



<b>Kohdetyyppi:</b>	9 Valmistuspaikat/työpaikat	<b>Haltija:</b>	660 Pohjanmaan luontopalvelut
<b>Ajoitus:</b>	7118 Historiallinen aika	<b>Ylläpitäjä:</b>	660 Pohjanmaan luontopalvelut
<b>Rakentamivuosi:</b>		<b>Kunta:</b>	759 SOINI
<b>Lukumäärä:</b>	1		

<b>Koordinaattiselitys:</b>		<b>Geometria tuotettu:</b>	4 Gps-mittaus, korjaamaton
<b>Koordinaatit:</b>	X 6978047, Y 3367354, Z 195	<b>Löydöt:</b>	

**Taustatiedot**

Kohde tarkastettiin inventoinnissa 2.7.2013. Kohde oli merkitty Reiska-tietojärjestelmään.

**Ympäristön kuvaus**

Kohde sijaitsee moreeniharjun päällä. Metsä on noin 70-vuotiasta mäntymetsää.

**Kohteen kuvaus**

Tervahaudan halkaisija on noin 12m. Pitkä ja näyttävä halssi on länsipuolella. Haudan yli kulkee retkeilypolku.

**Kohteen rajaus**

Kohde rajautuu pistemäisesti rakenteen yhteyteen.

**Tulkinta**

Kyseessä on vanha tervahauta.

**Lisätietoja****Toimenpiteet****Tarkastukset**

Tila: 3 Toteutettu Laji: 6 Suojeluarvojen tarkastus Tarkastusvuosi: 2013  
Tarkastuspvm: 2.7.2013 Tarkastaja: V. Laurila  
Kuvaus: KMO kulttuuriperintöinventointi 2013

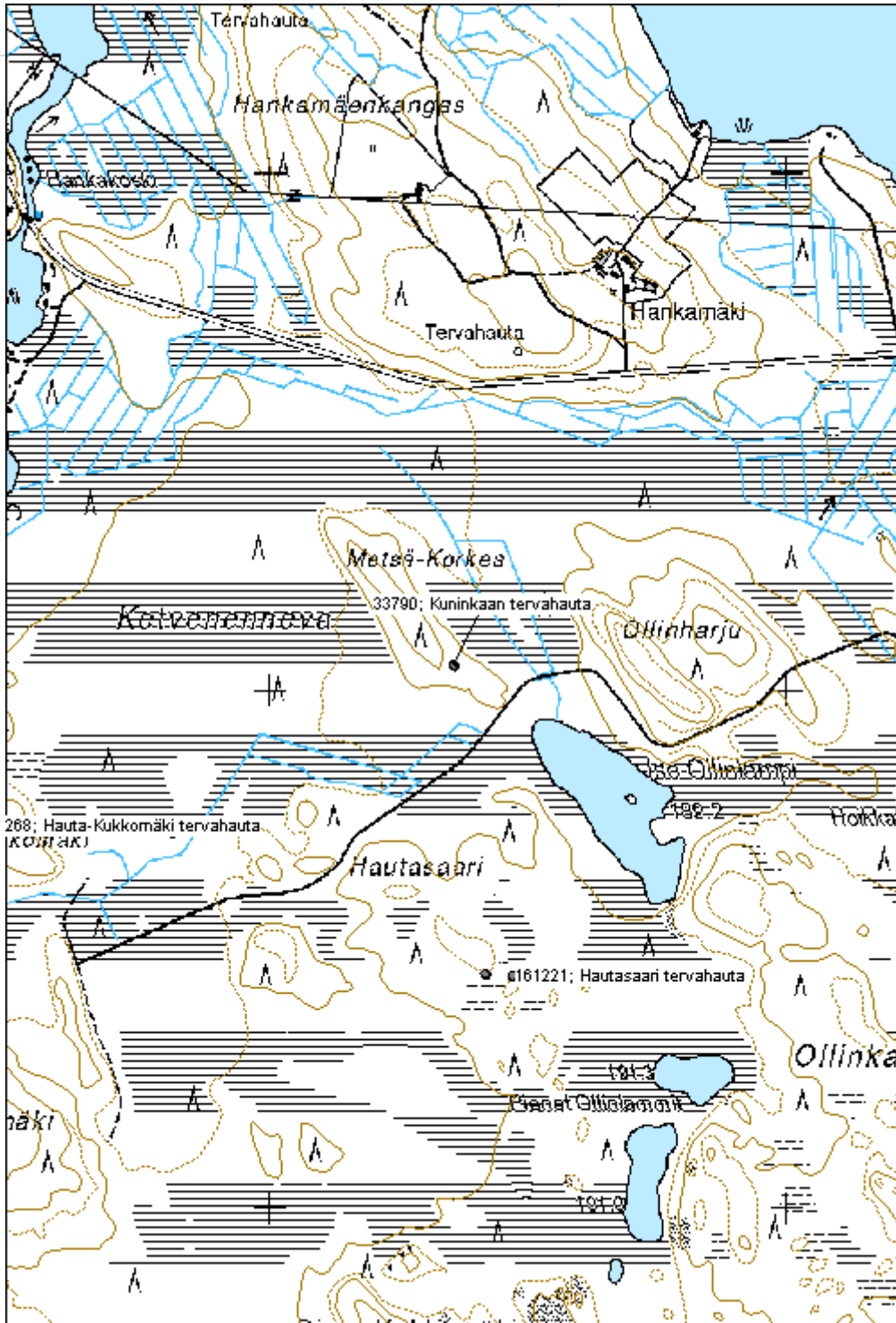
<b>Viranomaisrekisterinro:</b>		<b>Kunto:</b>	2 Kesinkertainen
<b>Arvotus:</b>	3 Esitys mj-luokka II	<b>Olotila:</b>	2 Ei käytössä
<b>Selitys:</b>		<b>Kohteen suojele:</b>	2 Muinaisjäännösrekisteri II
		<b>Selitys:</b>	

<b>Ympäristön</b>	0 Ei määritelty
-------------------	-----------------

<b>suojelu:</b>	
<b>Selitys:</b>	



<b>Kohdetyyppi:</b>	9 Valmistuspaikat/työpaikat	<b>Copyright:</b>	© Metsähallitus 2008 © Maanmittauslaitos 1/MML/08
<b>Koordinaatit:</b>	X 6978047, Y 3367354, Z 195	<b>Mittakaava:</b>	1:10000



**Hauta-Kukkomäki tervahauta**

MH-tunnus: 161268

<b>Kohdetyyppi:</b>	9 Valmistuspaikat/työpaikat	<b>Haltija:</b>	121 Metsätalous Länsi-Suomi
<b>Ajoitus:</b>	7118 Historiallinen aika	<b>Ylläpitäjä:</b>	121 Metsätalous Länsi-Suomi
<b>Rakentamivuosi:</b>		<b>Kunta:</b>	759 SOINI
<b>Lukumäärä:</b>	1		

<b>Koordinaattiselitys:</b>		<b>Geometria tuotettu:</b>	4 Gps-mittaus, korjaamaton
<b>Koordinaatit:</b>	X 6977737, Y 3366431, Z 188	<b>Löydöt:</b>	

**Taustatiedot**

Kohde tarkastettiin inventoinnissa 2.7.2013 ja se havaittiin SutiGIS-tietojärjestelmästä.

**Ympäristön kuvaus**

Kohde sijaitsee hiekkaisen moreenimäen alaosassa. Metsä on noin 50-vuotiasta mäntymetsää.

**Kohteen kuvaus**

Tervahauta on hyvin suuri, halkaisijaltaan noin 20m. Haudassa on selkeästi kaksi sisäkkäistä vallia, valliosan paksuus on noin 3,5m. Halssi on kohti etelää.

**Kohteen rajaus**

Kohde rajautuu pistemäisesti näkyvien rakenteiden ympärille.

**Tulkinta**

Kyseessä on vanha tervahauta.

**Lisätietoja****Toimenpiteet****Tarkastukset**

Tila: 3 Toteutettu Laji: 6 Suojeluarvojen tarkastus Tarkastusvuosi: 2013  
Tarkastuspvm: 2.7.2013 Tarkastaja: V. Laurila  
Kuvaus: KMO kulttuuriperintöinventointi 2013

<b>Viranomaisrekisterinro:</b>		<b>Kunto:</b>	2 Keskinertainen
<b>Arvotus:</b>	3 Esitys mj-luokka II	<b>Olotila:</b>	2 Ei käytössä
<b>Selitys:</b>		<b>Kohteen suojele:</b>	2 Muinaisjäännösrekisteri II
		<b>Selitys:</b>	

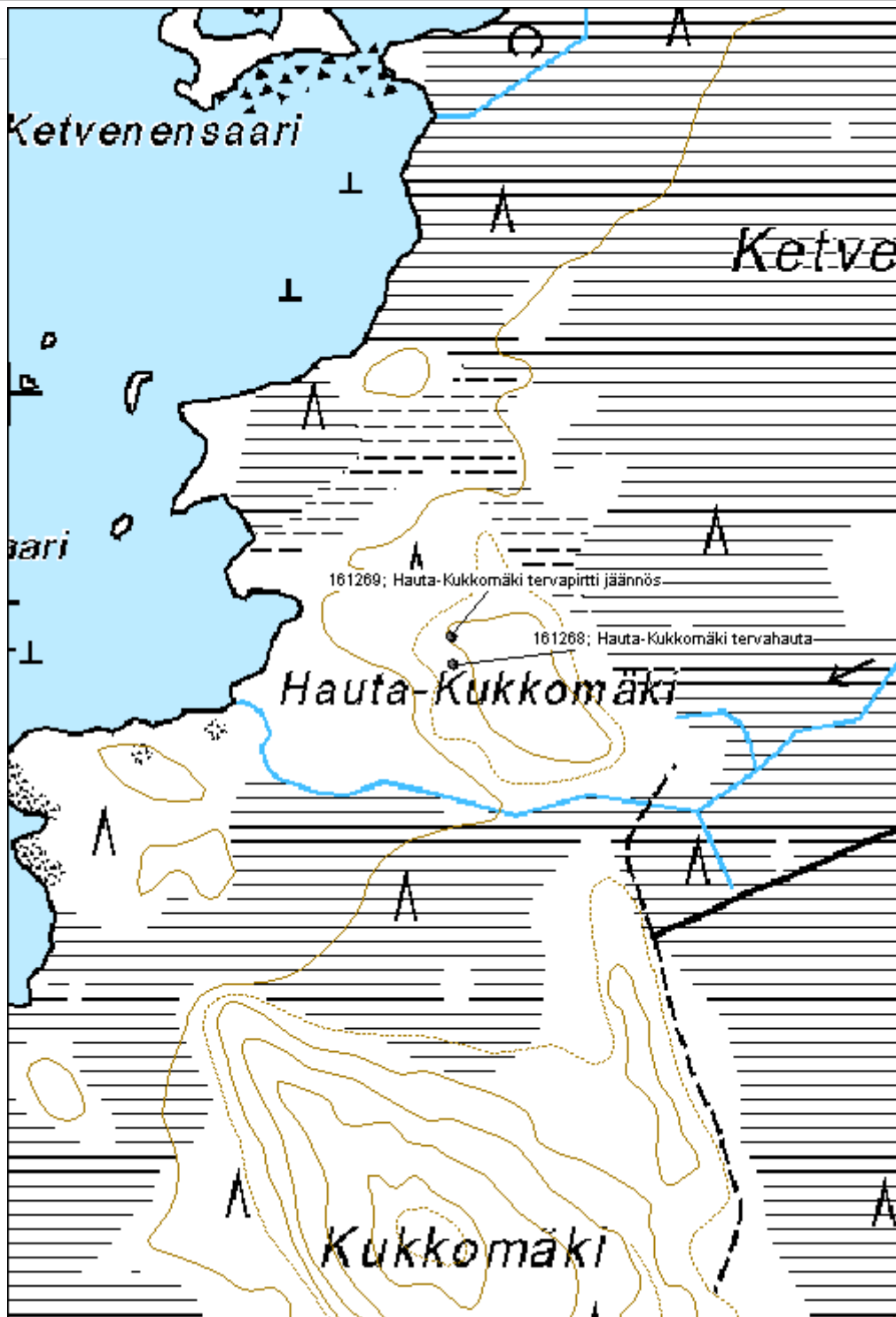
<b>Ympäristön</b>	99 Muu suojeluarvoa sisältävä alue
-------------------	------------------------------------



<b>suojelu:</b>	
<b>Selitys:</b>	



<b>Kohdetyyppi:</b>	9 Valmistuspaikat/työpaikat	<b>Copyright:</b>	© Metsähallitus 2008 © Maanmittauslaitos 1/MML/08
<b>Koordinaatit:</b>	X 6977737, Y 3366431, Z 188	<b>Mittakaava:</b>	1:5000



**Kotineva tervahauta**

MH-tunnus: 161643

<b>Kohdetyyppi:</b>	9 Valmistuspaikat/työpaikat	<b>Haltija:</b>	121 Metsätalous Länsi-Suomi
<b>Ajoitus:</b>	7118 Historiallinen aika	<b>Ylläpitäjä:</b>	121 Metsätalous Länsi-Suomi
<b>Rakentamisvuosi:</b>		<b>Kunta:</b>	759 SOINI
<b>Lukumäärä:</b>	1		

<b>Koordinaattiselitys:</b>		<b>Geometria tuotettu:</b>	4 Gps-mittaus, korjaamaton
<b>Koordinaatit:</b>	X 6977886, Y 3368601, Z 197	<b>Löydöt:</b>	

**Taustatiedot**

Kohde tarkastettiin inventoinnissa 2.7.2013 ja se havaittiin SutiGIS -tietojärjestelmästä.

**Ympäristön kuvaus**

Kohde sijaitsee hiekkaisella moreenikankaalla. Metsä on noin 50-vuotiasta mäntymetsää.

**Kohteen kuvaus**

Tervahauta on pienehkö ja hieman soikeahko. Halkaisija on noin 9 metriä. Halssi on kohti itää.

**Kohteen rajaus**

Kohde rajautuu pistemäisesti rakenteiden yhteyteen.

**Tulkinta**

Kyseessä on vanha tervahauta.

**Lisätietoja****Toimenpiteet****Tarkastukset**

Tila: 3 Toteutettu Laji: 6 Suojeluarvojen tarkastus Tarkastusvuosi: 2013  
Tarkastuspvm: 2.7.2013 Tarkastaja: V. Laurila  
Kuvaus: KMO kulttuuriperintöinventointi 2013

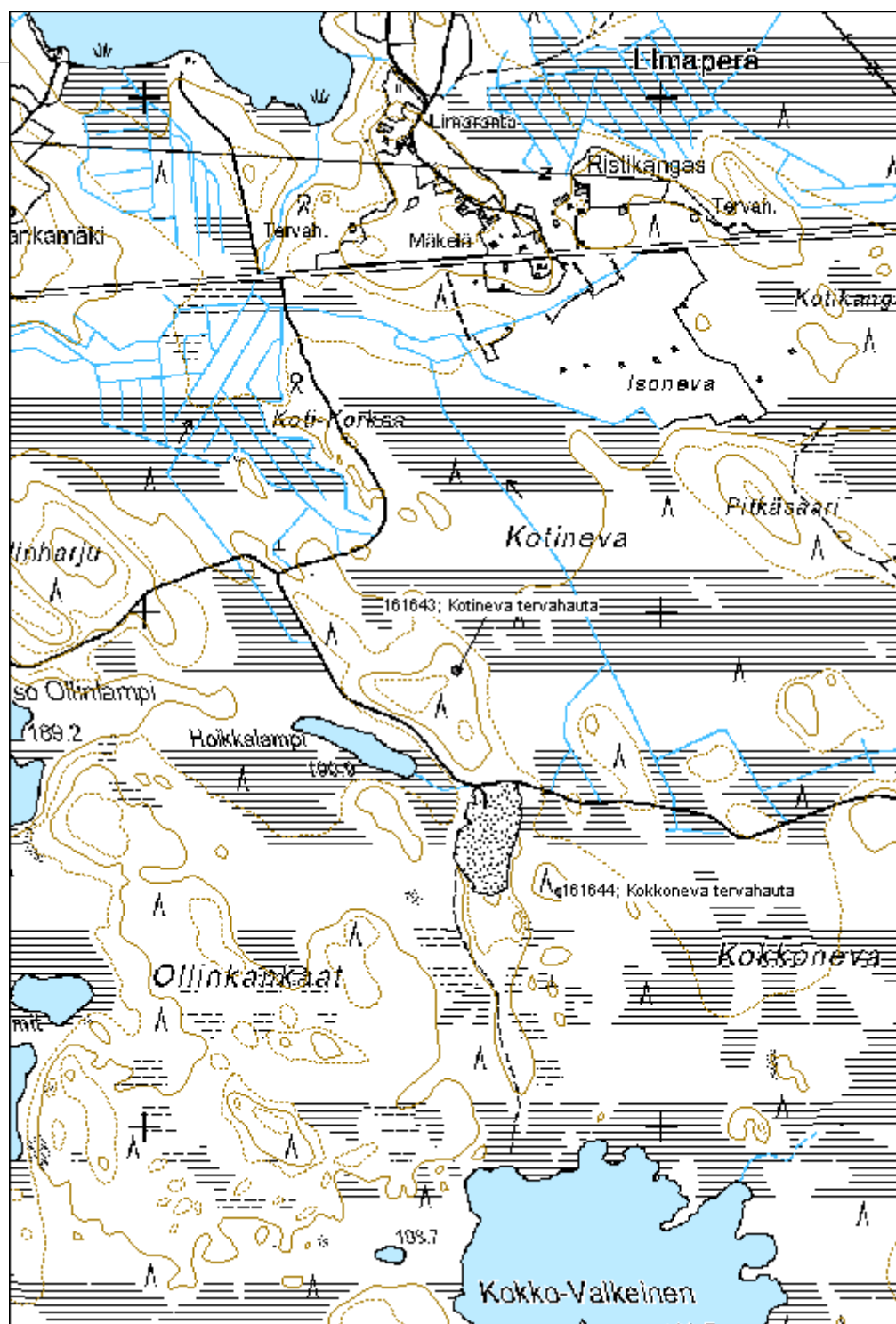
<b>Viranomaisrekisterinro:</b>		<b>Kunto:</b>	2 Keskinertainen
<b>Arvotus:</b>	3 Esitys mj-luokka II	<b>Olotila:</b>	2 Ei käytössä
<b>Selitys:</b>		<b>Kohteen suojele:</b>	2 Muinaisjäännösrekisteri II
		<b>Selitys:</b>	

<b>Ympäristön</b>	0 Ei määritelty
-------------------	-----------------

<b>suojelu:</b>	
<b>Selitys:</b>	



<b>Kohdetyyppi:</b>	9 Valmistuspaikat/työpaikat	<b>Copyright:</b>	© Metsähallitus 2008 © Maanmittauslaitos 1/MML/08
<b>Koordinaatit:</b>	X 6977886, Y 3368601, Z 197	<b>Mittakaava:</b>	1:10000



**Kokkoneva tervahauta**

MH-tunnus: 161644

<b>Kohdetyyppi:</b>	9 Valmistuspaikat/työpaikat	<b>Haltija:</b>	121 Metsätalous Länsi-Suomi
<b>Ajoitus:</b>	7118 Historiallinen aika	<b>Ylläpitäjä:</b>	121 Metsätalous Länsi-Suomi
<b>Rakentamisvuosi:</b>		<b>Kunta:</b>	759 SOINI
<b>Lukumäärä:</b>	1		

<b>Koordinaattiselitys:</b>		<b>Geometria tuotettu:</b>	4 Gps-mittaus, korjaamaton
<b>Koordinaatit:</b>	X 6977455, Y 3368802, Z 195	<b>Löydöt:</b>	

**Taustatiedot**

Kohde tarkastettiin inventoinnissa 2.7.2013 ja se havaittiin SutiGIS -tietokannasta.

**Ympäristön kuvaus**

Kohde sijaitsee hiekkaisella moreenikankaalla. Metsä on noin 50-vuotiaasta mäntymetsää. Haudan päällä on lehtipuuryhmä.

**Kohteen kuvaus**

Tervahaudan halkaisija on noin 20m. Haudassa on paksut tuplavallit joiden yhteispaksuus on noin 4m. Haudan suurehko halssi on pohjoispuolella.

**Kohteen rajaus**

Kohde rajautuu pistemäisesti näkyvien rakenteiden yhteyteen.

**Tulkinta**

Kyseessä on vanha tervahauta.

**Lisätietoja****Toimenpiteet****Tarkastukset**

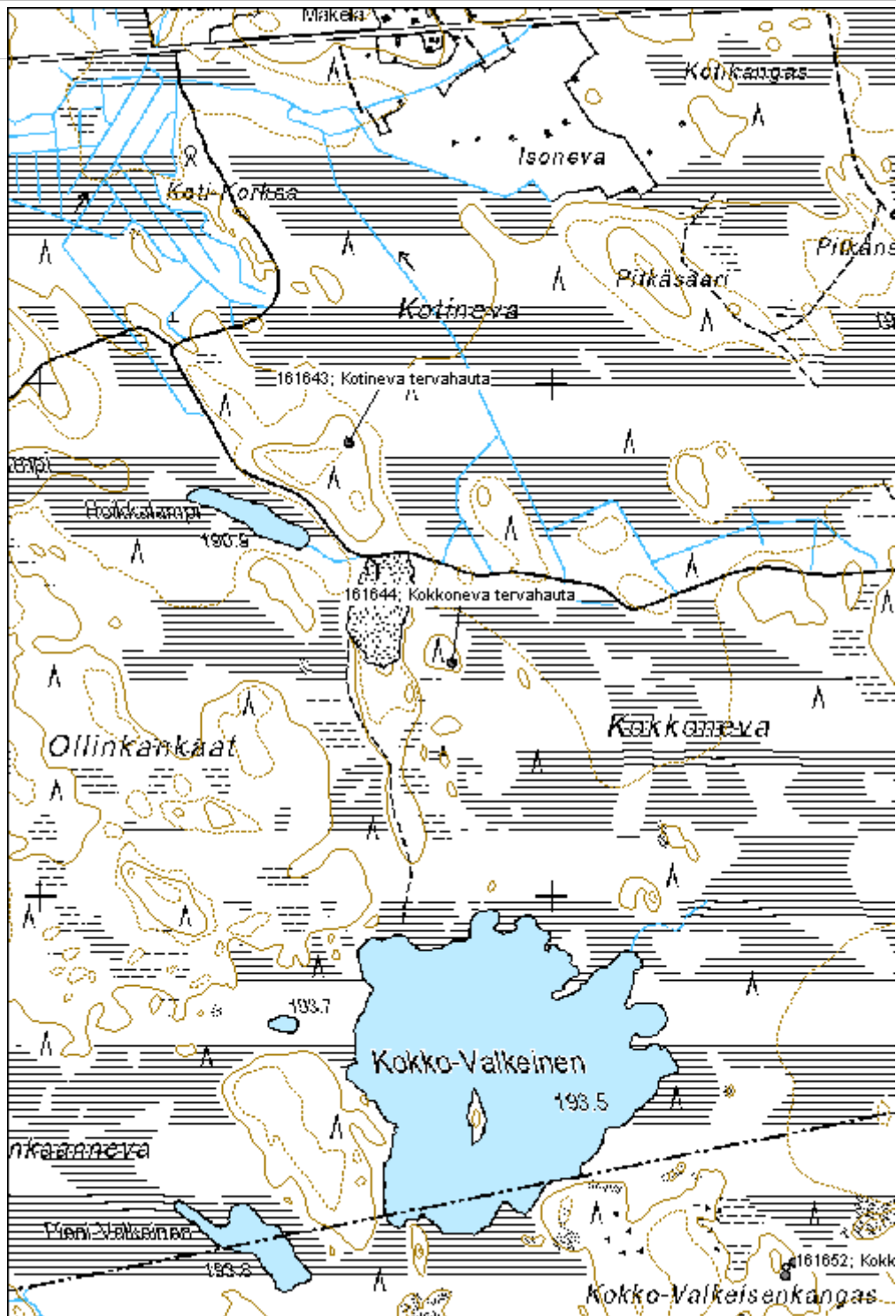
Tila: 3 Toteutettu Laji: 6 Suojeluarvojen tarkastus Tarkastusvuosi: 2013  
Tarkastuspvm: 2.7.2013 Tarkastaja: V. Laurila  
Kuvaus: KMO kulttuuriperintöinventointi 2013

<b>Viranomaisrekisterinro:</b>		<b>Kunto:</b>	2 Kesinkertainen
<b>Arvotus:</b>	3 Esitys mj-luokka II	<b>Olotila:</b>	2 Ei käytössä
<b>Selitys:</b>		<b>Kohteen suojele:</b>	2 Muinaisjäännösrekisteri II
		<b>Selitys:</b>	

<b>Ympäristön suojelu:</b>	0 Ei määritelty
<b>Selitys:</b>	



<b>Kohdetyyppi:</b>	9 Valmistuspaikat/työpaikat	Copyright:	© Metsähallitus 2008 © Maanmittauslaitos 1/MML/08
<b>Koordinaatit:</b>	X 6977455, Y 3368802, Z 195	Mittakaava:	1:10000





**Vehnäaho tervahauta**

MH-tunnus: 161645

<b>Kohdetyyppi:</b>	9 Valmistuspaikat/työpaikat	<b>Haltija:</b>	121 Metsätalous Länsi-Suomi
<b>Ajoitus:</b>	7118 Historiallinen aika	<b>Ylläpitäjä:</b>	121 Metsätalous Länsi-Suomi
<b>Rakentamivuosi:</b>		<b>Kunta:</b>	759 SOINI
<b>Lukumäärä:</b>	1		

<b>Koordinaattiselitys:</b>		<b>Geometria tuotettu:</b>	4 Gps-mittaus, korjaamaton
<b>Koordinaatit:</b>	X 6977444, Y 3369766, Z 198	<b>Löydöt:</b>	

**Taustatiedot**

Kohde tarkastettiin inventoinnissa 2.7.2013 ja se havaittiin SutiGIS -tietojärjestelmästä.

**Ympäristön kuvaus**

Kohde sijaitsee moreenikankaalla. Metsä on noin 50-vuotiasta mäntymetsää.

**Kohteen kuvaus**

Tervahaudan halkaisija on noin 18m. Haudassa on noin 2,5m paksut vallit. Halssi on kohti etelää.

**Kohteen rajaus**

Kohde rajautuu pistemäisesti rakenteiden yhteyteen.

**Tulkinta**

Kyseessä on vanha tervahauta.

**Lisätietoja****Toimenpiteet****Tarkastukset**

Tila: 3 Toteutettu Laji: 6 Suojeluarvojen tarkastus Tarkastusvuosi: 2013  
Tarkastuspvm: 2.7.2013 Tarkastaja: V. Laurila  
Kuvaus: KMO kulttuuriperintöinventointi 2013

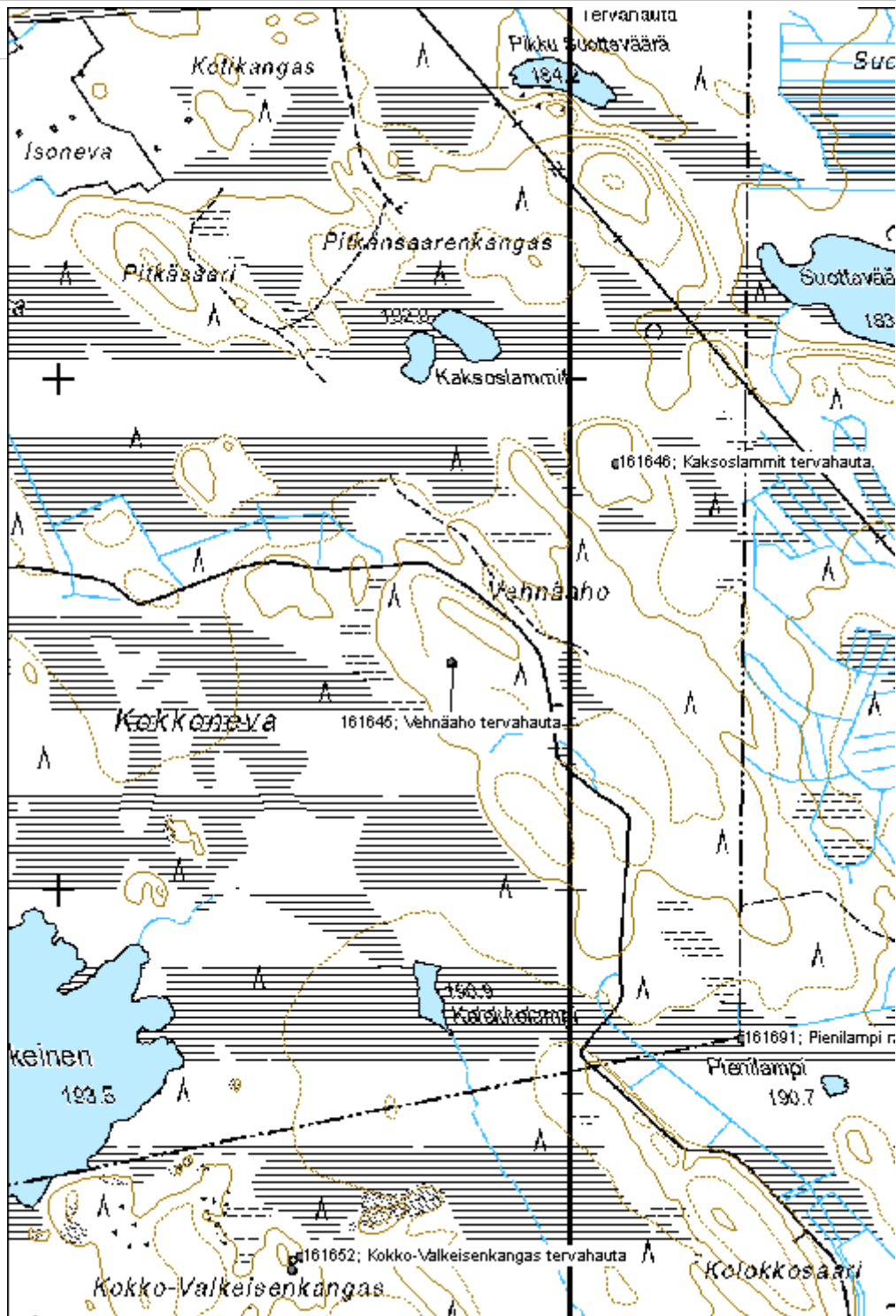
<b>Viranomaisrekisterinro:</b>		<b>Kunto:</b>	2 Keskinertainen
<b>Arvotus:</b>	3 Esitys mj-luokka II	<b>Olotila:</b>	2 Ei käytössä
<b>Selitys:</b>		<b>Kohteen suojele:</b>	2 Muinaisjäännösrekisteri II
		<b>Selitys:</b>	

<b>Ympäristön suojele:</b>	0 Ei määritelty
----------------------------	-----------------

**Selitys:**



<b>Kohdetyyppi:</b>	9 Valmistuspaikat/työpaikat	<b>Copyright:</b>	© Metsähallitus 2008 © Maanmittauslaitos 1/MML/08
<b>Koordinaatit:</b>	X 6977444, Y 3369766, Z 198	<b>Mittakaava:</b>	1:10000



**Kaksoslammit tervahauta**

MH-tunnus: 161646

<b>Kohdetyyppi:</b>	9 Valmistuspaikat/työpaikat	<b>Haltija:</b>	121 Metsätalous Länsi-Suomi
<b>Ajoitus:</b>	7118 Historiallinen aika	<b>Ylläpitäjä:</b>	121 Metsätalous Länsi-Suomi
<b>Rakentamivuosi:</b>		<b>Kunta:</b>	759 SOINI
<b>Lukumäärä:</b>	1		

<b>Koordinaattiselitys:</b>		<b>Geometria tuotettu:</b>	4 Gps-mittaus, korjaamaton
<b>Koordinaatit:</b>	X 6977833, Y 3370086, Z 195	<b>Löydöt:</b>	

**Taustatiedot**

Kohde tarkastettiin inventoinnissa 2.7.2013 ja se havaittiin SutiGIS -tietojärjestelmästä.

**Ympäristön kuvaus**

Kohde sijaitsee moreenikankaalla. Metsä on noin 50-vuotiasta mäntymetsää.

**Kohteen kuvaus**

Pienehkön tervahaudan halkaisija on noin 7,5m. Pieni halssi on kaakkoispuolella.

**Kohteen rajaus**

Kohde rajautuu pistemäisesti rakenteiden yhteyteen.

**Tulkinta**

Kyseessä on vanha tervahauta.

**Lisätietoja****Toimenpiteet****Tarkastukset**

Tila: 3 Toteutettu Laji: 6 Suojeluarvojen tarkastus Tarkastusvuosi: 2013  
Tarkastuspvm: 2.7.2013 Tarkastaja: V. Laurila  
Kuvaus: KMO kulttuuriperintöinventointi 2013

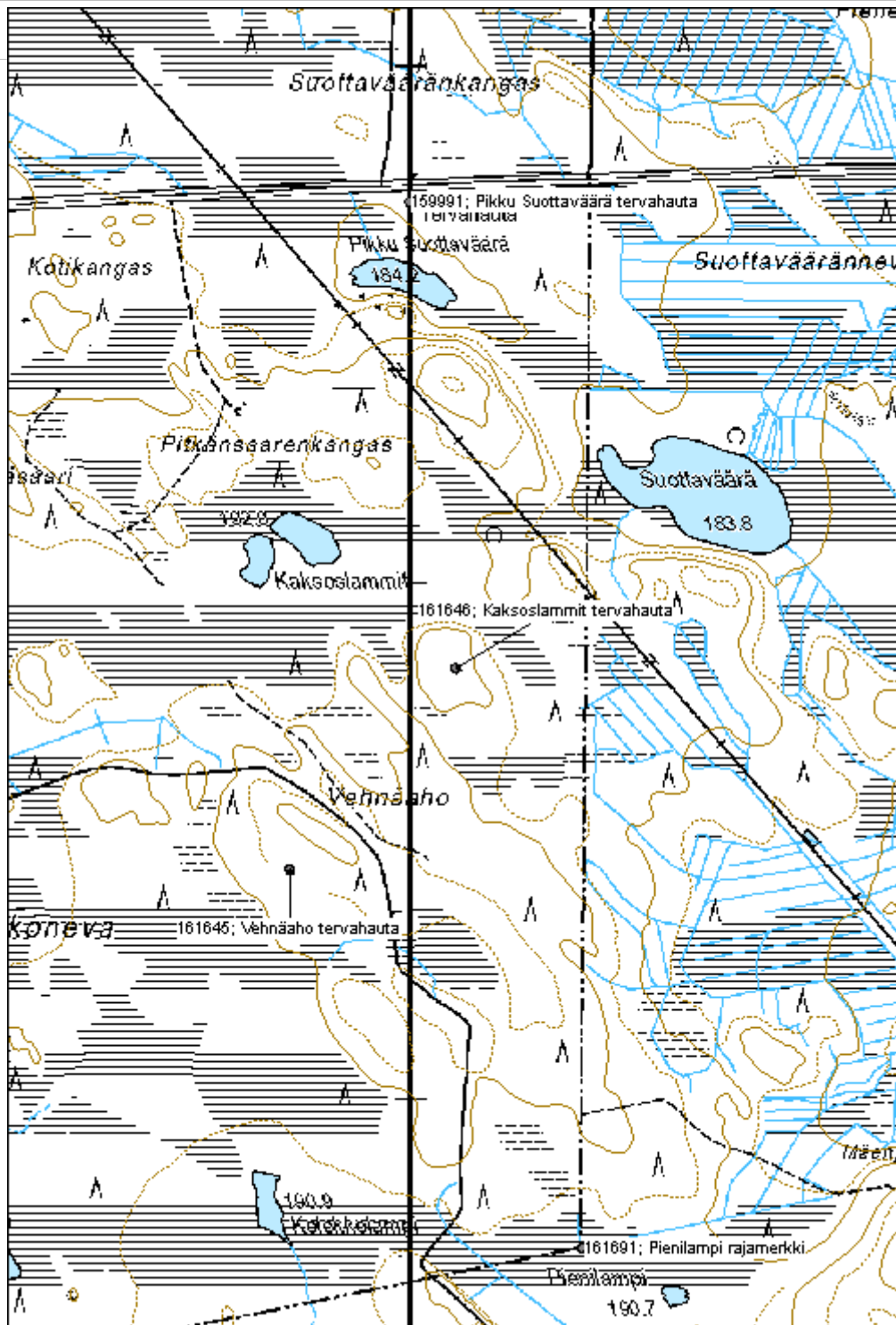
<b>Viranomaisrekisterinro:</b>		<b>Kunto:</b>	2 Kesinkertainen
<b>Arvotus:</b>	3 Esitys mj-luokka II	<b>Olotila:</b>	2 Ei käytössä
<b>Selitys:</b>		<b>Kohteen suojele:</b>	2 Muinaisjäännösrekisteri II
		<b>Selitys:</b>	

<b>Ympäristön suojele:</b>	0 Ei määritelty
----------------------------	-----------------

**Selitys:**



<b>Kohdetyyppi:</b>	9 Valmistuspaikat/työpaikat	<b>Copyright:</b>	© Metsähallitus 2008 © Maanmittauslaitos 1/MML/08
<b>Koordinaatit:</b>	X 6977833, Y 3370086, Z 195	<b>Mittakaava:</b>	1:10000



**Konikangas tervahauta**

MH-tunnus: 161647

<b>Kohdetyyppi:</b>	9 Valmistuspaikat/työpaikat	<b>Haltija:</b>	121 Metsätalous Länsi-Suomi
<b>Ajoitus:</b>	7118 Historiallinen aika	<b>Ylläpitäjä:</b>	121 Metsätalous Länsi-Suomi
<b>Rakentamisvuosi:</b>		<b>Kunta:</b>	226 Karstula
<b>Lukumäärä:</b>	1		

<b>Koordinaattiselitys:</b>		<b>Geometria tuotettu:</b>	4 Gps-mittaus, korjaamaton
<b>Koordinaatit:</b>	X 6974629, Y 3369268, Z 192	<b>Löydöt:</b>	

**Taustatiedot**

Kohde tarkastettiin inventoinnissa 2.7.2013 ja se havaittiin SutiGIS -tietojärjestelmästä.

**Ympäristön kuvaus**

Kohde sijaitsee moreenikankaalla tienristeyksen vieressä. Metsä on noin 50-vuotiasta mäntymetsää. Haudan päällä on sekametsää.

**Kohteen kuvaus**

Tervahaudan halkaisija on noin 14,5m. Halssi on kohti pohjoista.

**Kohteen rajaus**

Kohde rajautuu pistemäisesti rakenteiden yhteyteen.

**Tulkinta**

Kyseessä on vanha tervahauta.

**Lisätietoja****Toimenpiteet****Tarkastukset**

Tila: 3 Toteutettu Laji: 6 Suojeluarvojen tarkastus Tarkastusvuosi: 2013  
Tarkastuspvm: 2.7.2013 Tarkastaja: V. Laurila  
Kuvaus: KMO kulttuuriperintöinventointi 2013

<b>Viranomaisrekisterinro:</b>		<b>Kunto:</b>	2 Kesinkertainen
<b>Arvotus:</b>	3 Esitys mj-luokka II	<b>Olotila:</b>	2 Ei käytössä
<b>Selitys:</b>		<b>Kohteen suojele:</b>	2 Muinaisjäännösrekisteri II
		<b>Selitys:</b>	

<b>Ympäristön</b>	0 Ei määritelty
-------------------	-----------------

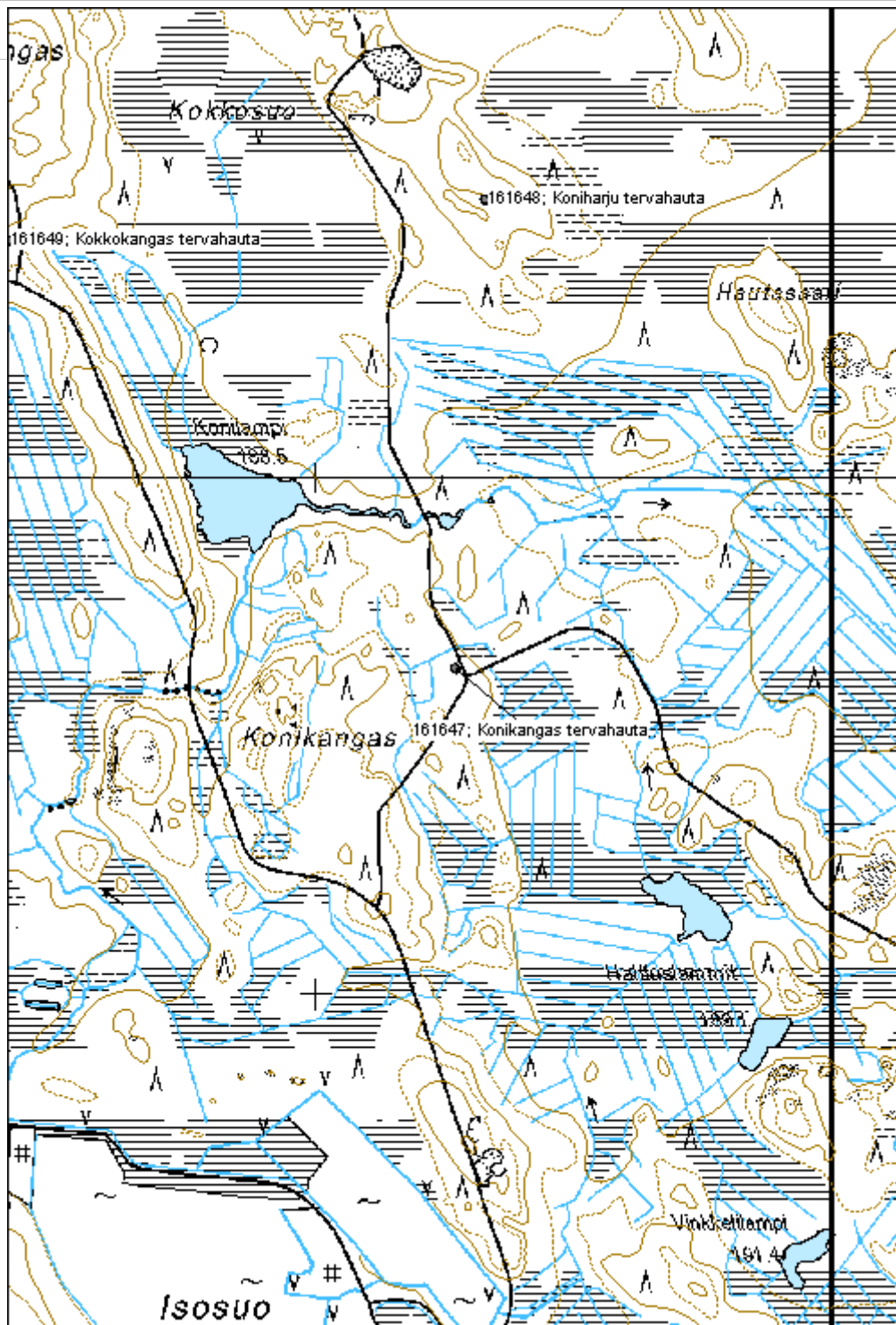
**suojelu:**

**Selitys:**





<b>Kohdetyyppi:</b>	9 Valmistuspaikat/työpaikat	<b>Copyright:</b>	© Metsähallitus 2008 © Maanmittauslaitos 1/MML/08
<b>Koordinaatit:</b>	X 6974629, Y 3369268, Z 192	<b>Mittakaava:</b>	1:10000



**Koniharju tervahauta**

MH-tunnus: 161648

<b>Kohdetyyppi:</b>	9 Valmistuspaikat/työpaikat	<b>Haltija:</b>	121 Metsätalous Länsi-Suomi
<b>Ajoitus:</b>	7118 Historiallinen aika	<b>Ylläpitäjä:</b>	121 Metsätalous Länsi-Suomi
<b>Rakentamivuosi:</b>		<b>Kunta:</b>	226 Karstula
<b>Lukumäärä:</b>	1		

<b>Koordinaattiselitys:</b>		<b>Geometria tuotettu:</b>	4 Gps-mittaus, korjaamaton
<b>Koordinaatit:</b>	X 6975538, Y 3369325, Z 200	<b>Löydöt:</b>	

**Taustatiedot**

Kohde tarkastettiin inventoinnissa 2.7.2013 ja se havaittiin SutiGIS -tietojärjestelmästä.

**Ympäristön kuvaus**

Kohde sijaitsee hiekkaisen moreeniharjun kaakkoispäässä. Metsä on noin 40-vuotiaasta mäntymetsää.

**Kohteen kuvaus**

Tervahaudan halkaisija on noin 14m, halssi on kohti etelää.

**Kohteen rajaus**

Kohde rajautuu pistemäisesti rakenteiden yhteyteen.

**Tulkinta**

Kyseessä on vanha tervahauta.

**Lisätietoja****Toimenpiteet****Tarkastukset**

Tila: 3 Toteutettu Laji: 6 Suojeluarvojen tarkastus Tarkastusvuosi: 2013  
Tarkastuspvm: 2.7.2013 Tarkastaja: V. Laurila  
Kuvaus: KMO kulttuuriperintöinventointi 2013

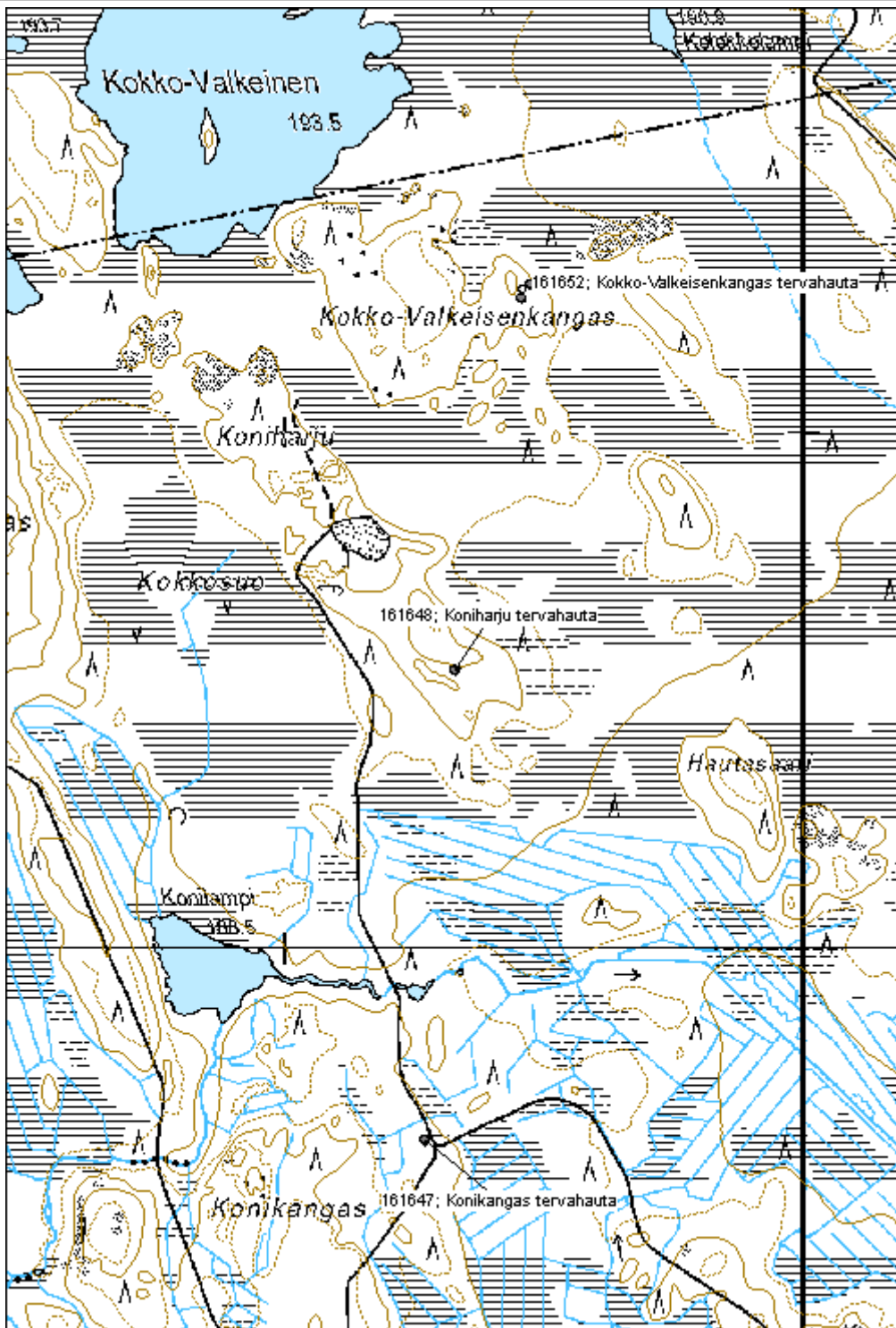
<b>Viranomaisrekisterinro:</b>		<b>Kunto:</b>	2 Kesinkertainen
<b>Arvotus:</b>	3 Esitys mj-luokka II	<b>Olotila:</b>	2 Ei käytössä
<b>Selitys:</b>		<b>Kohteen suojele:</b>	2 Muinaisjäännösrekisteri II
		<b>Selitys:</b>	

<b>Ympäristön suojele:</b>	0 Ei määritelty
----------------------------	-----------------

**Selitys:**



<b>Kohdetyyppi:</b>	9 Valmistuspaikat/työpaikat	<b>Copyright:</b>	© Metsähallitus 2008 © Maanmittauslaitos 1/MML/08
<b>Koordinaatit:</b>	X 6975538, Y 3369325, Z 200	<b>Mittakaava:</b>	1:10000



**Kokkokangas tervahauta**

MH-tunnus: 161649

<b>Kohdetyyppi:</b>	9 Valmistuspaikat/työpaikat	<b>Haltija:</b>	121 Metsätalous Länsi-Suomi
<b>Ajoitus:</b>	7118 Historiallinen aika	<b>Ylläpitäjä:</b>	121 Metsätalous Länsi-Suomi
<b>Rakentamisvuosi:</b>		<b>Kunta:</b>	226 Karstula
<b>Lukumäärä:</b>	1		

<b>Koordinaattiselitys:</b>		<b>Geometria tuotettu:</b>	4 Gps-mittaus, korjaamaton
<b>Koordinaatit:</b>	X 6975459, Y 3368404, Z 200	<b>Löydöt:</b>	

**Taustatiedot**

Kohde tarkastettiin inventoinnissa 2.7.2013 ja se havaittiin SutiGIS -tietojärjestelmästä.

**Ympäristön kuvaus**

Kohde sijaitsee moreenikankaalla. Metsä on pääosin 60-vuotiasta mäntymetsää, tervahaudan kohdalla on myös kuusia ja lehtipuita.

**Kohteen kuvaus**

Tervahaudan halkaisija on noin 16,5m. Halssi on kohti itää.

**Kohteen rajaus**

Kohde rajautuu pistemäisesti rakenteiden yhteyteen.

**Tulkinta**

Kyseessä on vanha tervahauta.

**Lisätietoja****Toimenpiteet****Tarkastukset**

Tila: 3 Toteutettu Laji: 6 Suojeluarvojen tarkastus Tarkastusvuosi: 2013  
Tarkastuspvm: 2.7.2013 Tarkastaja: V. Laurila  
Kuvaus: KMO kulttuuriperintöinventointi 2013

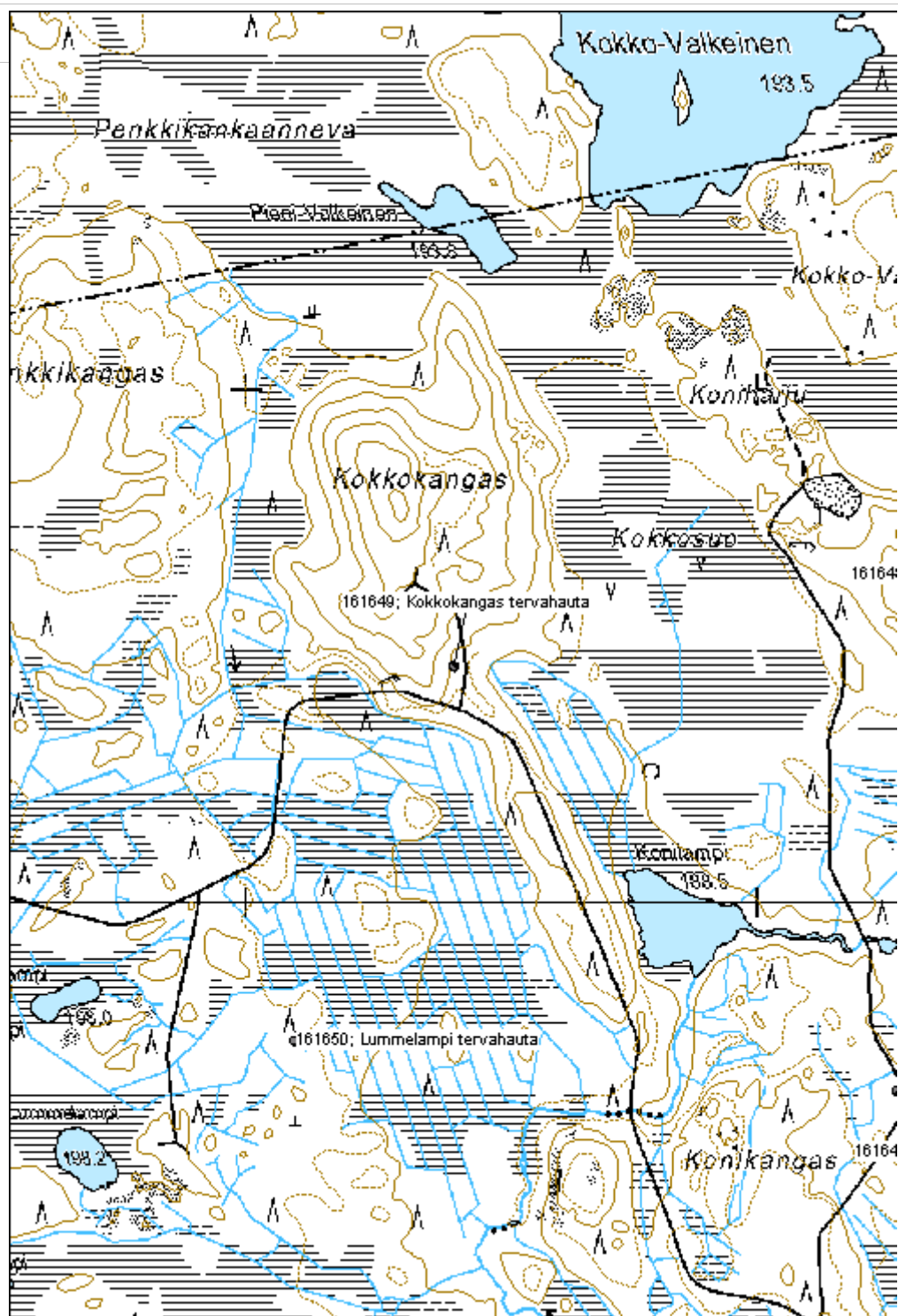
<b>Viranomaisrekisterinro:</b>		<b>Kunto:</b>	2 Kesinkertainen
<b>Arvotus:</b>	3 Esitys mj-luokka II	<b>Olotila:</b>	2 Ei käytössä
<b>Selitys:</b>		<b>Kohteen suojele:</b>	2 Muinaisjäännösrekisteri II
		<b>Selitys:</b>	

<b>Ympäristön</b>	0 Ei määritelty
-------------------	-----------------

<b>suojelu:</b>	
<b>Selitys:</b>	



<b>Kohdetyyppi:</b>	9 Valmistuspaikat/työpaikat	<b>Copyright:</b>	© Metsähallitus 2008 © Maanmittauslaitos 1/MML/08
<b>Koordinaatit:</b>	X 6975459, Y 3368404, Z 200	<b>Mittakaava:</b>	1:10000



**Lummelampi tervahauta**

MH-tunnus: 161650

<b>Kohdetyyppi:</b>	9 Valmistuspaikat/työpaikat	<b>Haltija:</b>	121 Metsätalous Länsi-Suomi
<b>Ajoitus:</b>	7118 Historiallinen aika	<b>Ylläpitäjä:</b>	121 Metsätalous Länsi-Suomi
<b>Rakentamivuosi:</b>		<b>Kunta:</b>	226 Karstula
<b>Lukumäärä:</b>	1		

<b>Koordinaattiselitys:</b>		<b>Geometria tuotettu:</b>	4 Gps-mittaus, korjaamaton
<b>Koordinaatit:</b>	X 6974727, Y 3368093, Z 198	<b>Löydöt:</b>	

**Taustatiedot**

Kohde tarkastettiin inventoinnissa 2.7.2013 ja se havaittiin SutiGIS -tietojärjestelmästä.

**Ympäristön kuvaus**

Kohde sijaitsee moreenikankaalla. Metsä on noin 50-vuotiasta mäntymetsää.

**Kohteen kuvaus**

Tervahaudan halkaisija on noin 18m. Halssi on kohti itää.

**Kohteen rajaus**

Kohde rajautuu pistemäisesti rakenteiden yhteyteen.

**Tulkinta**

Kyseessä on vanha tervahauta.

**Lisätietoja****Toimenpiteet****Tarkastukset**

Tila: 3 Toteutettu Laji: 6 Suojeluarvojen tarkastus Tarkastusvuosi: 2013  
Tarkastuspvm: 2.7.2013 Tarkastaja: V. Laurila  
Kuvaus: KMO kulttuuriperintöinventointi 2013

<b>Viranomaisrekisterinro:</b>		<b>Kunto:</b>	2 Kesinkertainen
<b>Arvotus:</b>	3 Esitys mj-luokka II	<b>Olotila:</b>	2 Ei käytössä
<b>Selitys:</b>		<b>Kohteen suojele:</b>	2 Muinaisjäännösrekisteri II
		<b>Selitys:</b>	

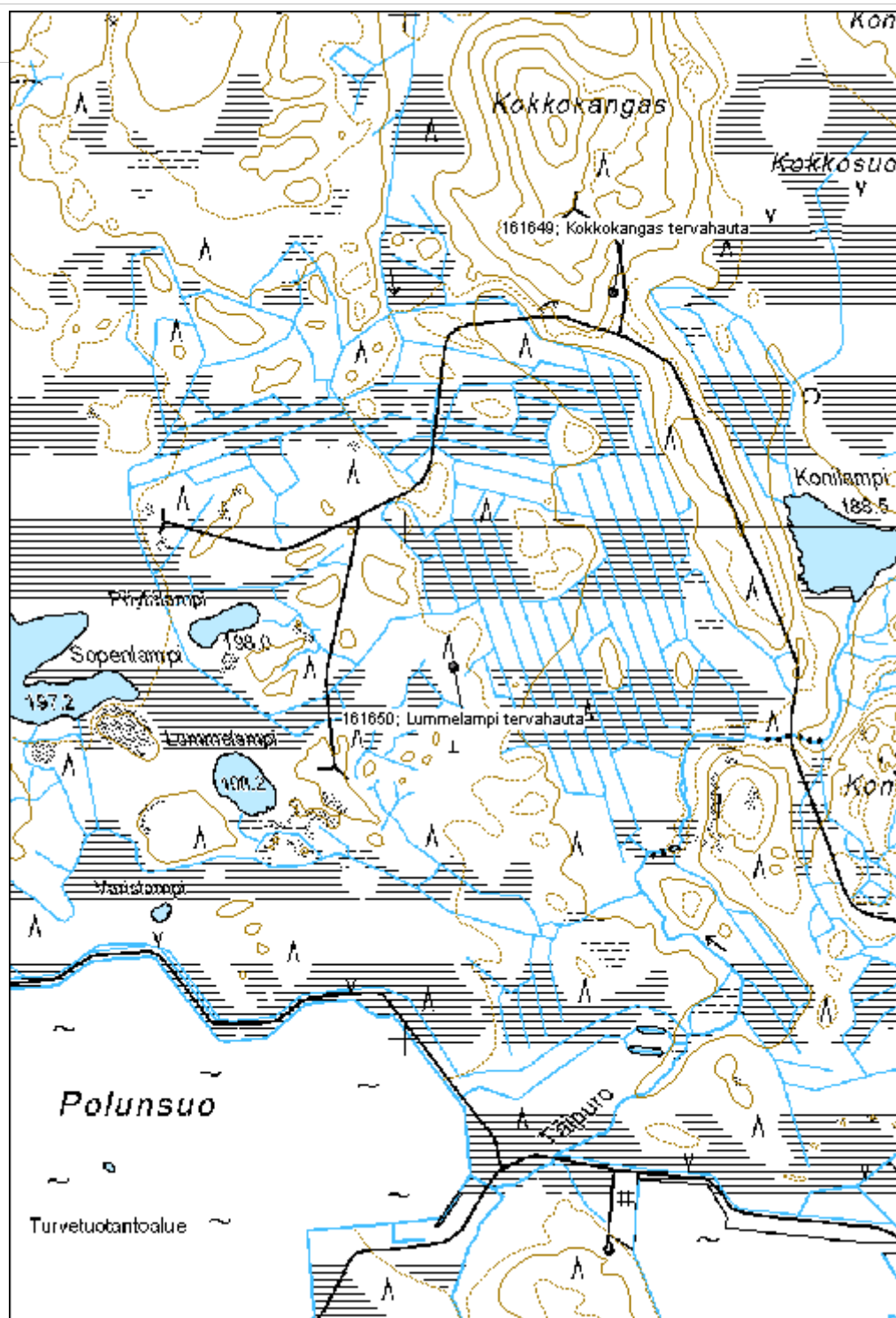
<b>Ympäristön suojele:</b>	0 Ei määritelty
----------------------------	-----------------



**Selitys:**



<b>Kohdetyyppi:</b>	9 Valmistuspaikat/työpaikat	<b>Copyright:</b>	© Metsähallitus 2008 © Maanmittauslaitos 1/MML/08
<b>Koordinaatit:</b>	X 6974727, Y 3368093, Z 198	<b>Mittakaava:</b>	1:10000



**Kelkkasuo tervahauta**

MH-tunnus: 161651

<b>Kohdetyyppi:</b>	9 Valmistuspaikat/työpaikat	<b>Haltija:</b>	121 Metsätalous Länsi-Suomi
<b>Ajoitus:</b>	7118 Historiallinen aika	<b>Ylläpitäjä:</b>	121 Metsätalous Länsi-Suomi
<b>Rakentamivuosi:</b>		<b>Kunta:</b>	312 Kyyjärvi
<b>Lukumäärä:</b>	1		

<b>Koordinaattiselitys:</b>		<b>Geometria tuotettu:</b>	4 Gps-mittaus, korjaamaton
<b>Koordinaatit:</b>	X 6988032, Y 3366278, Z 195	<b>Löydöt:</b>	

**Taustatiedot**

Kohde tarkastettiin inventoinnissa 2.7.2013 ja se havaittiin SutiGIS -tietojärjestelmästä.

**Ympäristön kuvaus**

Kohde sijaitsee moreenikankaalla, taimikon keskellä olevassa leppävaltaisessa säästöpuuryhmässä.

**Kohteen kuvaus**

Tervahaudan halkaisija on noin 17m, haudassa on paksut noin 2m leveät vallit.

**Kohteen rajaus**

Kohde rajautuu pistemäisesti rakenteiden yhteyteen.

**Tulkinta**

Kyseessä on vanha tervahauta.

**Lisätietoja****Toimenpiteet****Tarkastukset**

Tila: 3 Toteutettu Laji: 6 Suojeluarvojen tarkastus Tarkastusvuosi: 2013  
Tarkastusvpm: 3.7.2013 Tarkastaja: V. Laurila  
Kuvaus: KMO kulttuuriperintöinventointi 2013

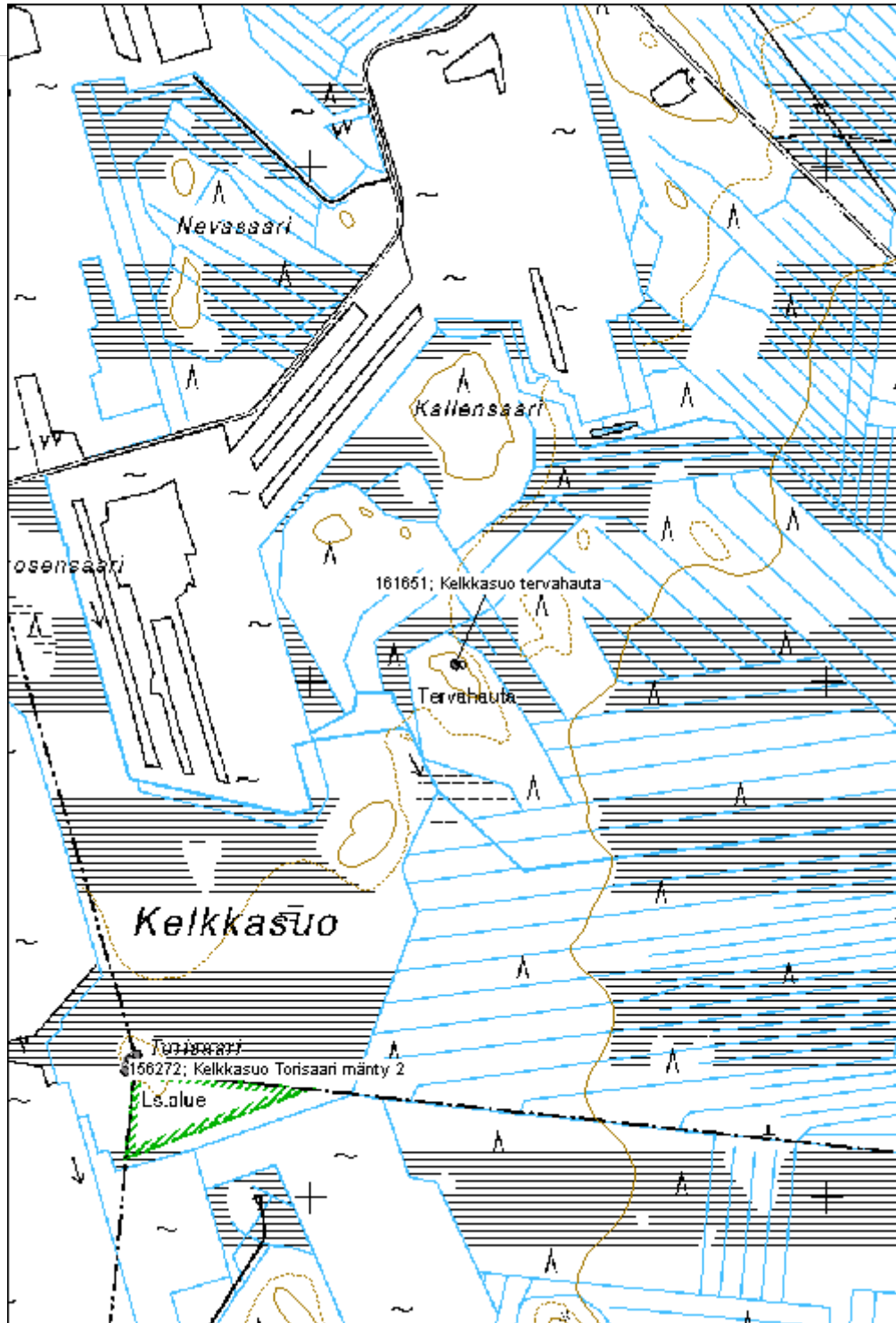
<b>Viranomaisrekisterinro:</b>		<b>Kunto:</b>	2 Kesinkertainen
<b>Arvotus:</b>	3 Esitys mj-luokka II	<b>Olotila:</b>	2 Ei käytössä
<b>Selitys:</b>		<b>Kohteen suojele:</b>	2 Muinaisjäännösrekisteri II
		<b>Selitys:</b>	

<b>Ympäristön suojele:</b>	0 Ei määritelty
----------------------------	-----------------

Selitys:



<b>Kohdetyyppi:</b>	9 Valmistuspaikat/työpaikat	<b>Copyright:</b>	© Metsähallitus 2008 © Maanmittauslaitos 1/MML/08
<b>Koordinaatit:</b>	X 6988032, Y 3366278, Z 195	<b>Mittakaava:</b>	1:10000



**Isomäki tervahauta**

MH-tunnus: 163285

<b>Kohdetyyppi:</b>	9 Valmistuspaikat/työpaikat	<b>Haltija:</b>	121 Metsätalous Länsi-Suomi
<b>Ajoitus:</b>	7118 Historiallinen aika	<b>Ylläpitäjä:</b>	121 Metsätalous Länsi-Suomi
<b>Rakentamisvuosi:</b>		<b>Kunta:</b>	226 Karstula
<b>Lukumäärä:</b>	1		

<b>Koordinaattiselitys:</b>		<b>Geometria tuotettu:</b>	4 Gps-mittaus, korjaamaton
<b>Koordinaatit:</b>	X 6976534, Y 3370779, Z 195	<b>Löydöt:</b>	

**Taustatiedot**

Kohde tarkastettiin inventoinnissa 3.7.2013 ja se havaittiin SutiGIS -tietojärjestelmästä.

**Ympäristön kuvaus**

Kohde sijaitsee moreenimäen länsirinteen alaosassa. Metsä on noin 50-vuotiaista mäntyvaltaista sekametsää.

**Kohteen kuvaus**

Tervahaudan halkaisija on noin 12m. Halssi on kohti länttä.

**Kohteen rajaus**

Kohde rajautuu pistemäisesti rakenteiden yhteyteen.

**Tulkinta**

Kyseessä on vanha tervahauta.

**Lisätietoja****Toimenpiteet****Tarkastukset**

Tila: 3 Toteutettu Laji: 6 Suojeluarvojen tarkastus Tarkastusvuosi: 2013  
Tarkastuspvm: 3.7.2013 Tarkastaja: V. Laurila  
Kuvaus: KMO kulttuuriperintöinventointi 2013

<b>Viranomaisrekisterinro:</b>		<b>Kunto:</b>	2 Kesinkertainen
<b>Arvotus:</b>	3 Esitys mj-luokka II	<b>Olotila:</b>	2 Ei käytössä
<b>Selitys:</b>		<b>Kohteen suojele:</b>	2 Muinaisjäännösrekisteri II
		<b>Selitys:</b>	

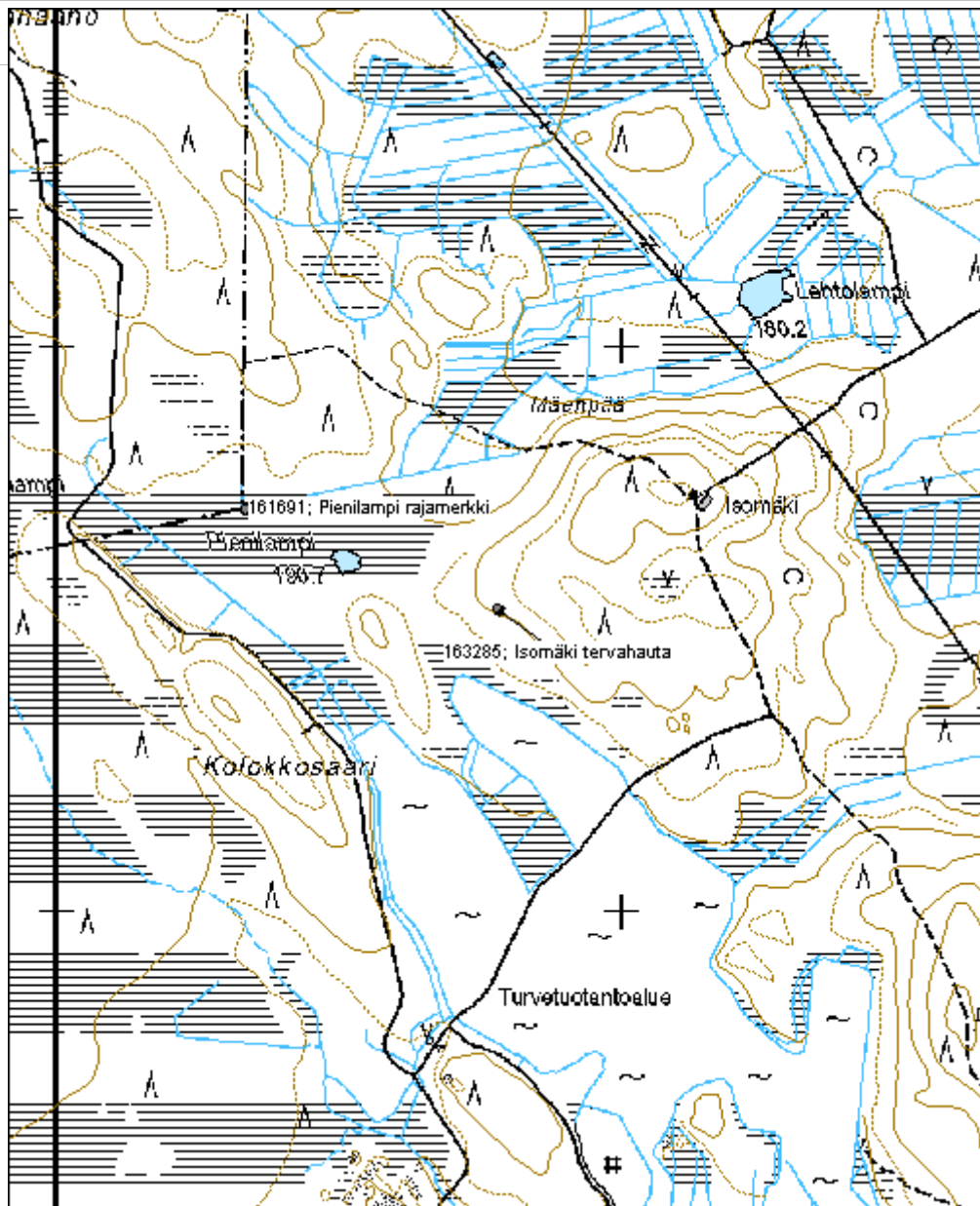
<b>Ympäristön</b>	0 Ei määritelty
-------------------	-----------------

**suojelu:**

**Selitys:**



<b>Kohdetyyppi:</b>	9 Valmistuspaikat/työpaikat	<b>Copyright:</b>	© Metsähallitus 2008 © Maanmittauslaitos 1/MML/08
<b>Koordinaatit:</b>	X 6976534, Y 3370779, Z 195	<b>Mittakaava:</b>	1:10000





**Kokko-Valkeisenkangas tervahauta**

MH-tunnus: 161652

<b>Kohdetyyppi:</b>	9 Valmistuspaikat/työpaikat	<b>Haltija:</b>	121 Metsätalous Länsi-Suomi
<b>Ajoitus:</b>	7118 Historiallinen aika	<b>Ylläpitäjä:</b>	121 Metsätalous Länsi-Suomi
<b>Rakentamivuosi:</b>		<b>Kunta:</b>	226 Karstula
<b>Lukumäärä:</b>	1		

<b>Koordinaattiselitys:</b>		<b>Geometria tuotettu:</b>	4 Gps-mittaus, korjaamaton
<b>Koordinaatit:</b>	X 6976284, Y 3369472, Z 195	<b>Löydöt:</b>	

**Taustatiedot**

Kohde tarkastettiin inventoinnissa 3.7.2013 ja se havaittiin SutiGIS -tietojärjestelmästä.

**Ympäristön kuvaus**

Kohde sijaitsee kivisellä moreenikankaalla. Metsä on noin 40-vuotiasta mäntymetsää.

**Kohteen kuvaus**

Tervahaudan halkaisija on noin 18m, halssi on kohti itää. Haudassa on selkeä tuplavalli, yhteispaksuudeltaan noin 2,5m. Haudassa on useita ketunpesiä ja niihin liittyviä kaivantoja.

**Kohteen rajaus**

Kohde rajautuu pistemäisesti rakenteiden yhteyteen.

**Tulkinta**

Kyseessä on vanha tervahauta.

**Lisätietoja****Toimenpiteet****Tarkastukset**

Tila: 3 Toteutettu Laji: 6 Suojeluarvojen tarkastus Tarkastusvuosi: 2013  
Tarkastuspvm: 2.7.2013 Tarkastaja: V. Laurila  
Kuvaus: KMO kulttuuriperintöinventointi 2013

<b>Viranomaisrekisterinro:</b>		<b>Kunto:</b>	2 Kesinkertainen
<b>Arvotus:</b>	3 Esitys mj-luokka II	<b>Olotila:</b>	2 Ei käytössä
<b>Selitys:</b>		<b>Kohteen suojele:</b>	2 Muinaisjäännösrekisteri II
		<b>Selitys:</b>	

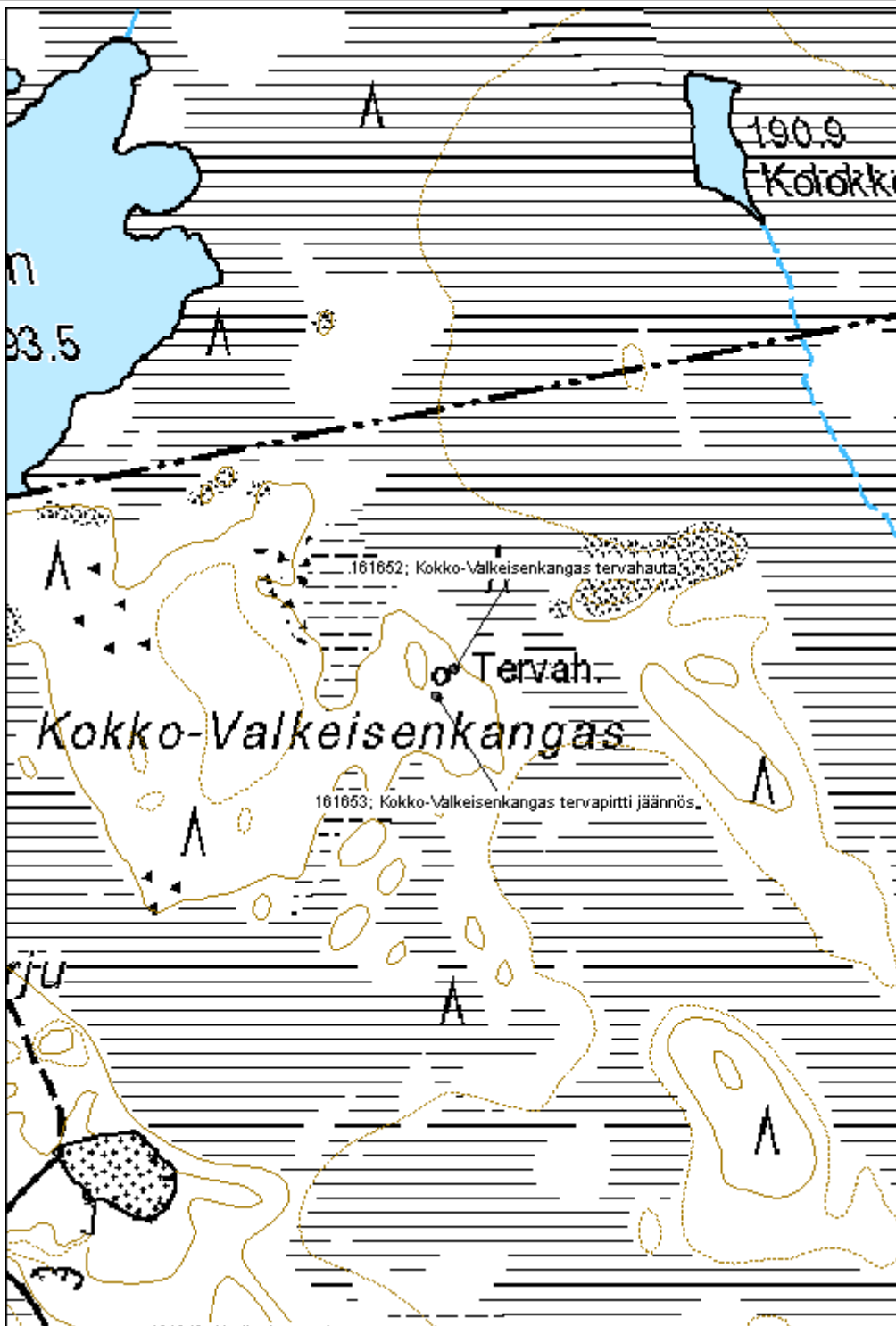
<b>Ympäristön</b>	0 Ei määritelty
-------------------	-----------------

**suojelu:**

**Selitys:**



<b>Kohdetyyppi:</b>	9 Valmistuspaikat/työpaikat	<b>Copyright:</b>	© Metsähallitus 2008 © Maanmittauslaitos 1/MML/08
<b>Koordinaatit:</b>	X 6976284, Y 3369472, Z 195	<b>Mittakaava:</b>	1:5000



**Vesakkoaho tervahauta 1**

MH-tunnus: 161655

<b>Kohdetyyppi:</b>	9 Valmistuspaikat/työpaikat	<b>Haltija:</b>	121 Metsätalous Länsi-Suomi
<b>Ajoitus:</b>	7118 Historiallinen aika	<b>Ylläpitäjä:</b>	121 Metsätalous Länsi-Suomi
<b>Rakentamisvuosi:</b>		<b>Kunta:</b>	759 SOINI
<b>Lukumäärä:</b>	1		

<b>Koordinaattiselitys:</b>		<b>Geometria tuotettu:</b>	4 Gps-mittaus, korjaamaton
<b>Koordinaatit:</b>	X 6959785, Y 3370225, Z 228	<b>Löydöt:</b>	

**Taustatiedot**

Kohde tarkastettiin inventoinnissa 4.7.2013 ja se havaittiin SutiGIS -tietojärjestelmästä.

**Ympäristön kuvaus**

Kohde sijaitsee moreenikankaalla. Metsä on noin 60-vuotiasta mäntymetsää.

**Kohteen kuvaus**

Tervahauta on halkaisijaltaan noin 15m. Hauta on selkeä ja kohtuullisen syvä. Halssi on kohti itää.

**Kohteen rajaus**

Kohde rajautuu pistemäisesti rakenteiden yhteyteen.

**Tulkinta**

Kyseessä on vanha tervahauta.

**Lisätietoja****Toimenpiteet****Tarkastukset**

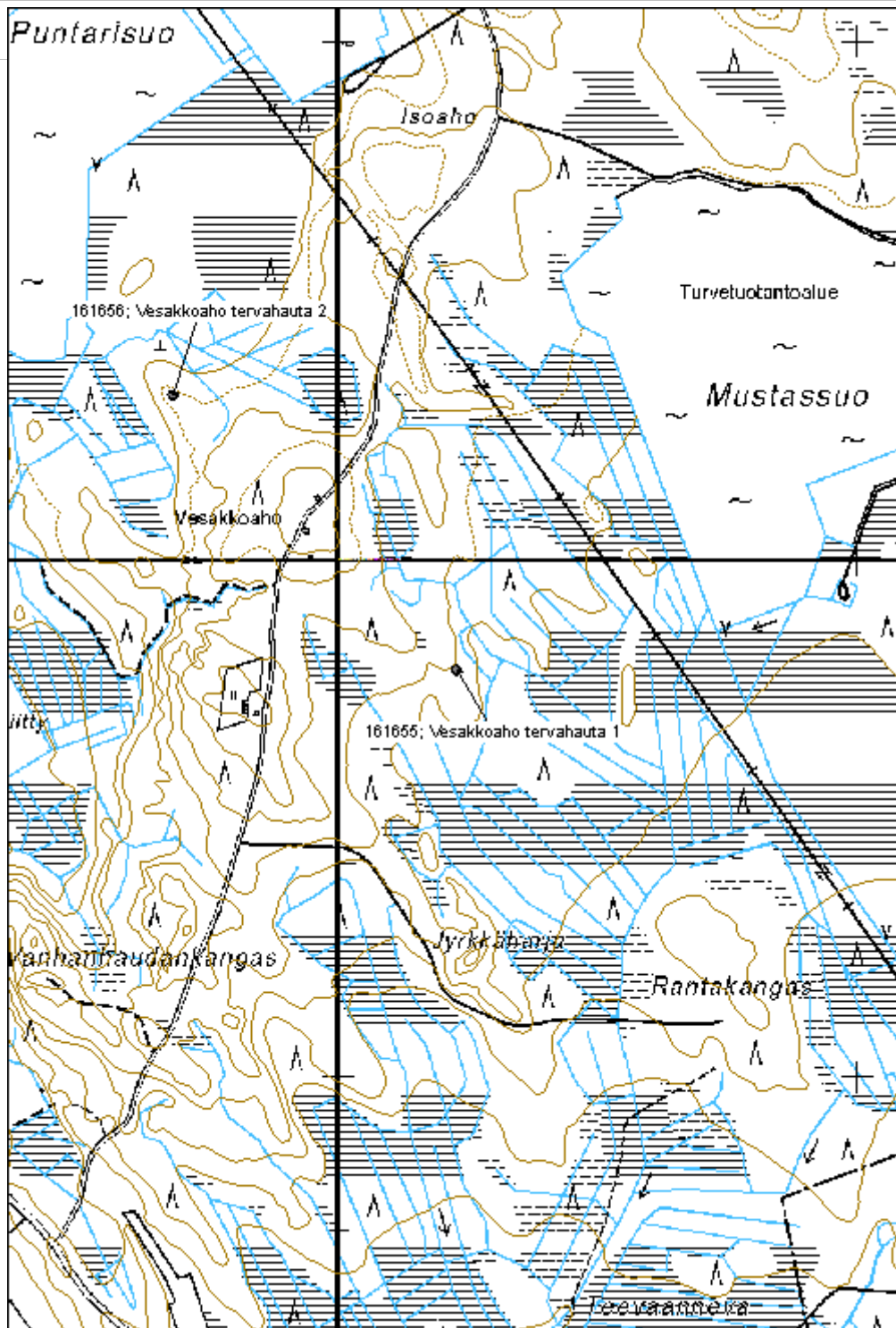
Tila: 3 Toteutettu Laji: 6 Suojeluarvojen tarkastus Tarkastusvuosi: 2013  
Tarkastuspvm: 4.7.2013 Tarkastaja: V. Laurila  
Kuvaus: KMO kulttuuriperintöinventointi 2013

<b>Viranomaisrekisterinro:</b>		<b>Kunto:</b>	2 Keskinertainen
<b>Arvotus:</b>	3 Esitys mj-luokka II	<b>Olotila:</b>	2 Ei käytössä
<b>Selitys:</b>		<b>Kohteen suojele:</b>	2 Muinaisjäännösrekisteri II
		<b>Selitys:</b>	

<b>Ympäristön suojelu:</b>	0 Ei määritelty
<b>Selitys:</b>	



<b>Kohdetyyppi:</b>	9 Valmistuspaikat/työpaikat	<b>Copyright:</b>	© Metsähallitus 2008 © Maanmittauslaitos 1/MML/08
<b>Koordinaatit:</b>	X 6959785, Y 3370225, Z 228	<b>Mittakaava:</b>	1:10000



**Vesakkoaho tervahauta 2**

MH-tunnus: 161656

<b>Kohdetyyppi:</b>	9 Valmistuspaikat/työpaikat	<b>Haltija:</b>	121 Metsätalous Länsi-Suomi
<b>Ajoitus:</b>	7118 Historiallinen aika	<b>Ylläpitäjä:</b>	121 Metsätalous Länsi-Suomi
<b>Rakentamivuosi:</b>		<b>Kunta:</b>	759 SOINI
<b>Lukumäärä:</b>	1		

<b>Koordinaattiselitys:</b>		<b>Geometria tuotettu:</b>	4 Gps-mittaus, korjaamaton
<b>Koordinaatit:</b>	X 6960317, Y 3369677, Z 228	<b>Löydöt:</b>	

**Taustatiedot**

Kohde tarkastettiin inventoinnissa 4.7.2013 ja se havaittiin SutiGIS -tietojärjestelmästä.

**Ympäristön kuvaus**

Kohde sijaitsee moreenikankaalla.

**Kohteen kuvaus**

Laakea tervahauta on halkaisijaltaan 16,5m. Halssi on kohti länttä.

**Kohteen rajaus**

Kohde rajautuu pistemäisesti rakenteiden yhteyteen.

**Tulkinta**

Kyseessä on vanha tervahauta.

**Lisätietoja****Toimenpiteet****Tarkastukset**

Tila: 3 Toteutettu Laji: 6 Suojeluarvojen tarkastus Tarkastusvuosi: 2013  
Tarkastuspvm: 4.7.2013 Tarkastaja: V. Laurila  
Kuvaus: KMO kulttuuriperintöinventointi 2013

<b>Viranomaisrekisterinro:</b>		<b>Kunto:</b>	2 Keskinertainen
<b>Arvotus:</b>	3 Esitys mj-luokka II	<b>Olotila:</b>	2 Ei käytössä
<b>Selitys:</b>		<b>Kohteen suojele:</b>	2 Muinaisjäännösrekisteri II
		<b>Selitys:</b>	

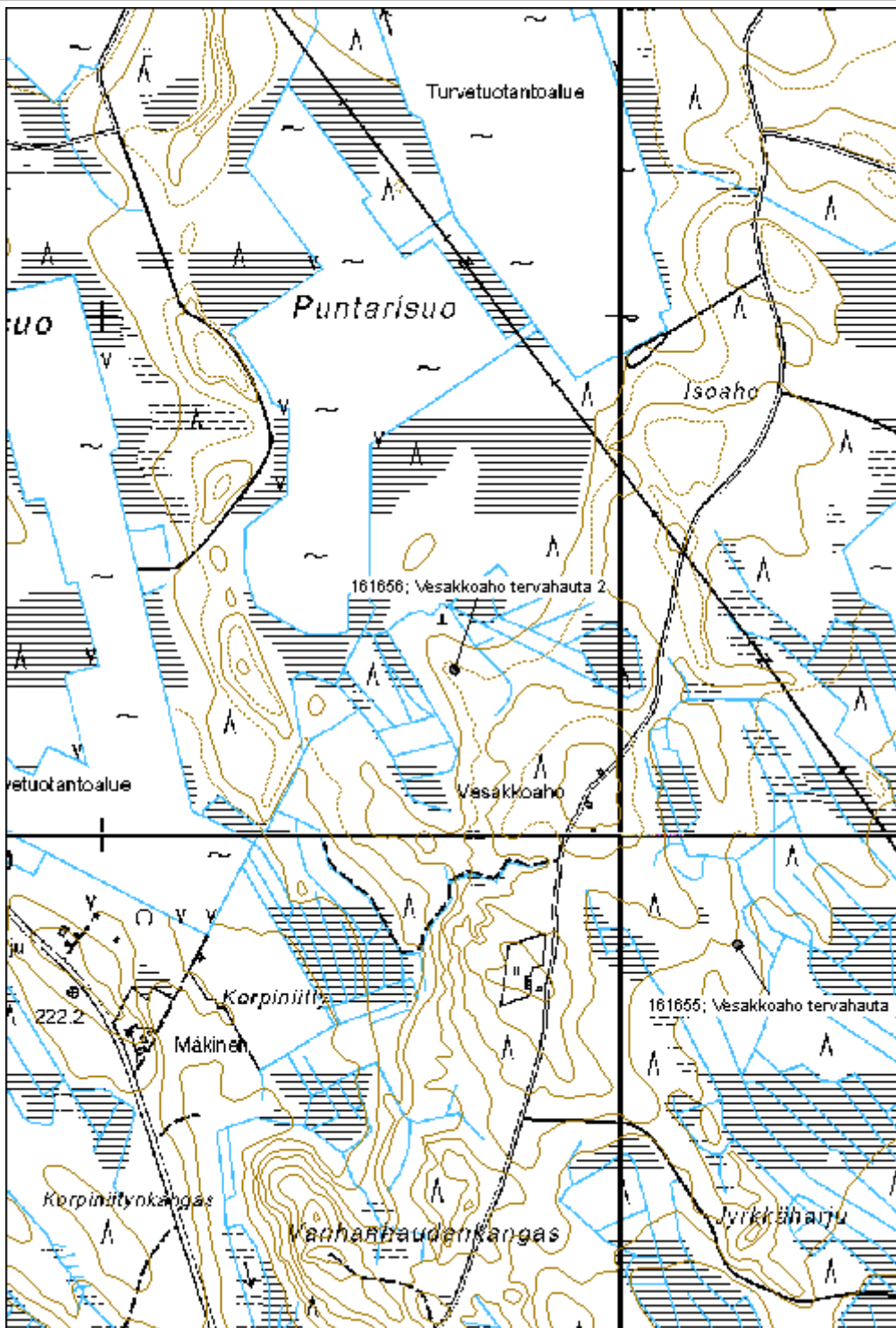
<b>Ympäristön suojele:</b>	0 Ei määritelty
----------------------------	-----------------

**Selitys:**





<b>Kohdetyyppi:</b>	9 Valmistuspaikat/työpaikat	<b>Copyright:</b>	© Metsähallitus 2008 © Maanmittauslaitos 1/MML/08
<b>Koordinaatit:</b>	X 6960317, Y 3369677, Z 228	<b>Mittakaava:</b>	1:10000



**Kalliolampi tervahauta**

MH-tunnus: 161657

<b>Kohdetyyppi:</b>	9 Valmistuspaikat/työpaikat	<b>Haltija:</b>	121 Metsätalous Länsi-Suomi
<b>Ajoitus:</b>	7118 Historiallinen aika	<b>Ylläpitäjä:</b>	121 Metsätalous Länsi-Suomi
<b>Rakentamivuosi:</b>		<b>Kunta:</b>	759 SOINI
<b>Lukumäärä:</b>	1		

<b>Koordinaattiselitys:</b>		<b>Geometria tuotettu:</b>	4 Gps-mittaus, korjaamaton
<b>Koordinaatit:</b>	X 6961922, Y 3364500, Z 203	<b>Löydöt:</b>	

**Taustatiedot**

Kohde tarkastettiin inventoinnissa 4.7.2013 ja se havaittiin SutiGIS -tietojärjestelmästä.

**Ympäristön kuvaus**

Kohde sijaitsee moreenikankaalla, hakkuuaukean säästöpuuryhmässä.

**Kohteen kuvaus**

Laakean tervahaudan halkaisija on noin 16m. Vallien paksuus on noin 1,5m. Halssi on kohti itää.

**Kohteen rajaus**

Kohde rajautuu pistemäisesti rakenteiden yhteyteen.

**Tulkinta**

Kyseessä on vanha tervahauta.

**Lisätietoja****Toimenpiteet****Tarkastukset**

Tila: 3 Toteutettu Laji: 6 Suojeluarvojen tarkastus Tarkastusvuosi: 2013  
Tarkastuspvm: 4.7.2013 Tarkastaja: V. Laurila  
Kuvaus: KMO kulttuuriperintöinventointi 2013

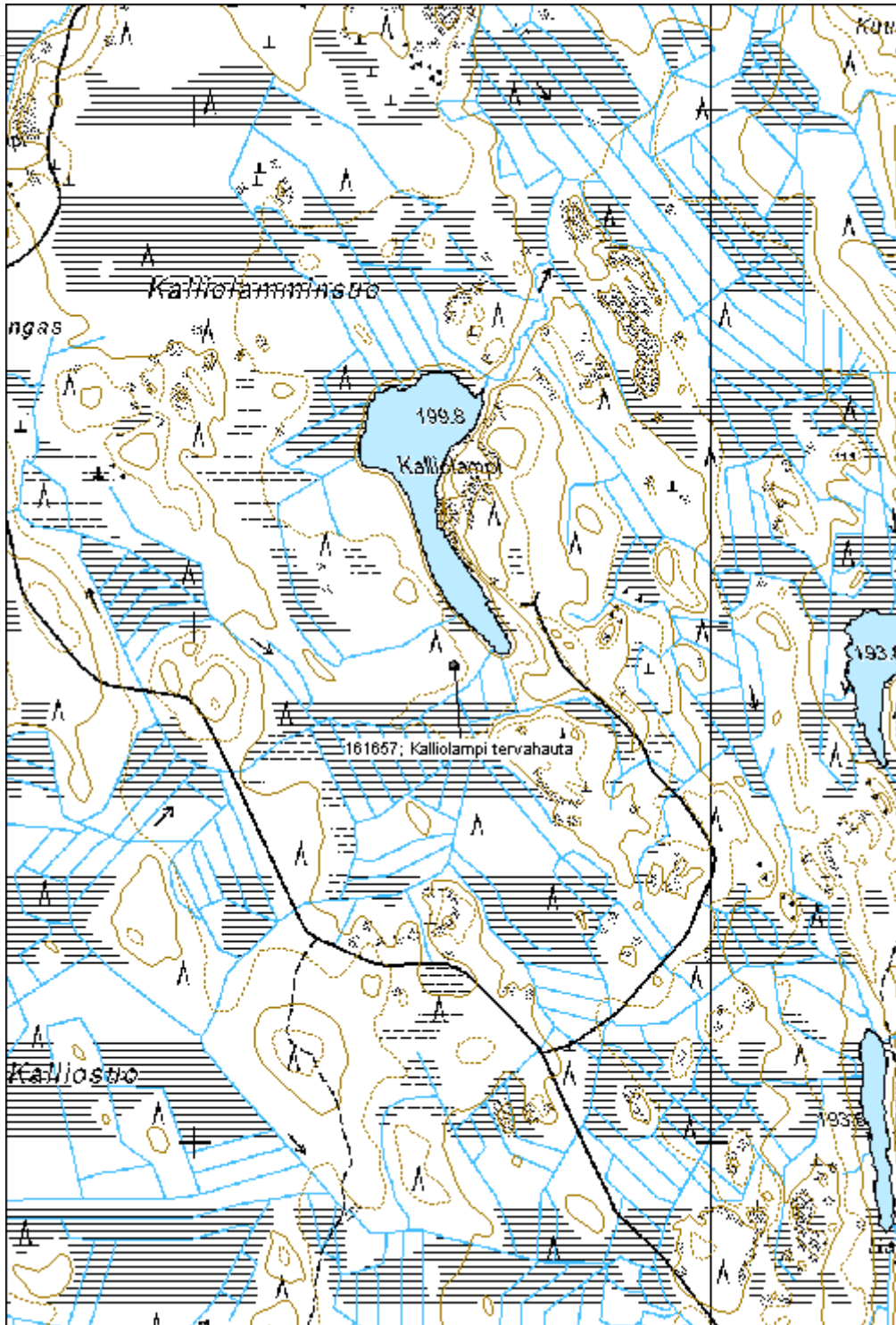
<b>Viranomaisrekisterinro:</b>		<b>Kunto:</b>	2 Kesinkertainen
<b>Arvotus:</b>	3 Esitys mj-luokka II	<b>Olotila:</b>	2 Ei käytössä
<b>Selitys:</b>		<b>Kohteen suojele:</b>	2 Muinaisjäännösrekisteri II
		<b>Selitys:</b>	

<b>Ympäristön suojele:</b>	0 Ei määritelty
----------------------------	-----------------

**Selitys:**



<b>Kohdetyyppi:</b>	9 Valmistuspaikat/työpaikat	<b>Copyright:</b>	© Metsähallitus 2008 © Maanmittauslaitos 1/MML/08
<b>Koordinaatit:</b>	X 6961922, Y 3364500, Z 203	<b>Mittakaava:</b>	1:10000



**Salmenahot tervahauta**

MH-tunnus: 161658

<b>Kohdetyyppi:</b>	9 Valmistuspaikat/työpaikat	<b>Haltija:</b>	121 Metsätalous Länsi-Suomi
<b>Ajoitus:</b>	7118 Historiallinen aika	<b>Ylläpitäjä:</b>	121 Metsätalous Länsi-Suomi
<b>Rakentamivuosi:</b>		<b>Kunta:</b>	226 Karstula
<b>Lukumäärä:</b>	1		

<b>Koordinaattiselitys:</b>		<b>Geometria tuotettu:</b>	4 Gps-mittaus, korjaamaton
<b>Koordinaatit:</b>	X 6972369, Y 3392580, Z 185	<b>Löydöt:</b>	

**Taustatiedot**

Kohde tarkastettiin inventoinnissa 8.7.2013 ja se havaittiin vanhasta peruskartasta.

**Ympäristön kuvaus**

Kohde sijaitsee moreenikankaalla. Metsä on noin 50-vuotiasta mänty-kuusi sekametsää.

**Kohteen kuvaus**

Tervahaudan halkaisija on noin 11m. Halssi on kohti etelää.

**Kohteen rajaus**

Kohde rajautuu pistemäisesti rakenteiden yhteyteen.

**Tulkinta**

Kyseessä on vanha tervahauta.

**Lisätietoja****Toimenpiteet****Tarkastukset**

Tila: 3 Toteutettu Laji: 6 Suojeluarvojen tarkastus Tarkastusvuosi: 2013  
Tarkastuspvm: 8.7.2013 Tarkastaja: V. Laurila  
Kuvaus: KMO kulttuuriperintöinventointi 2013

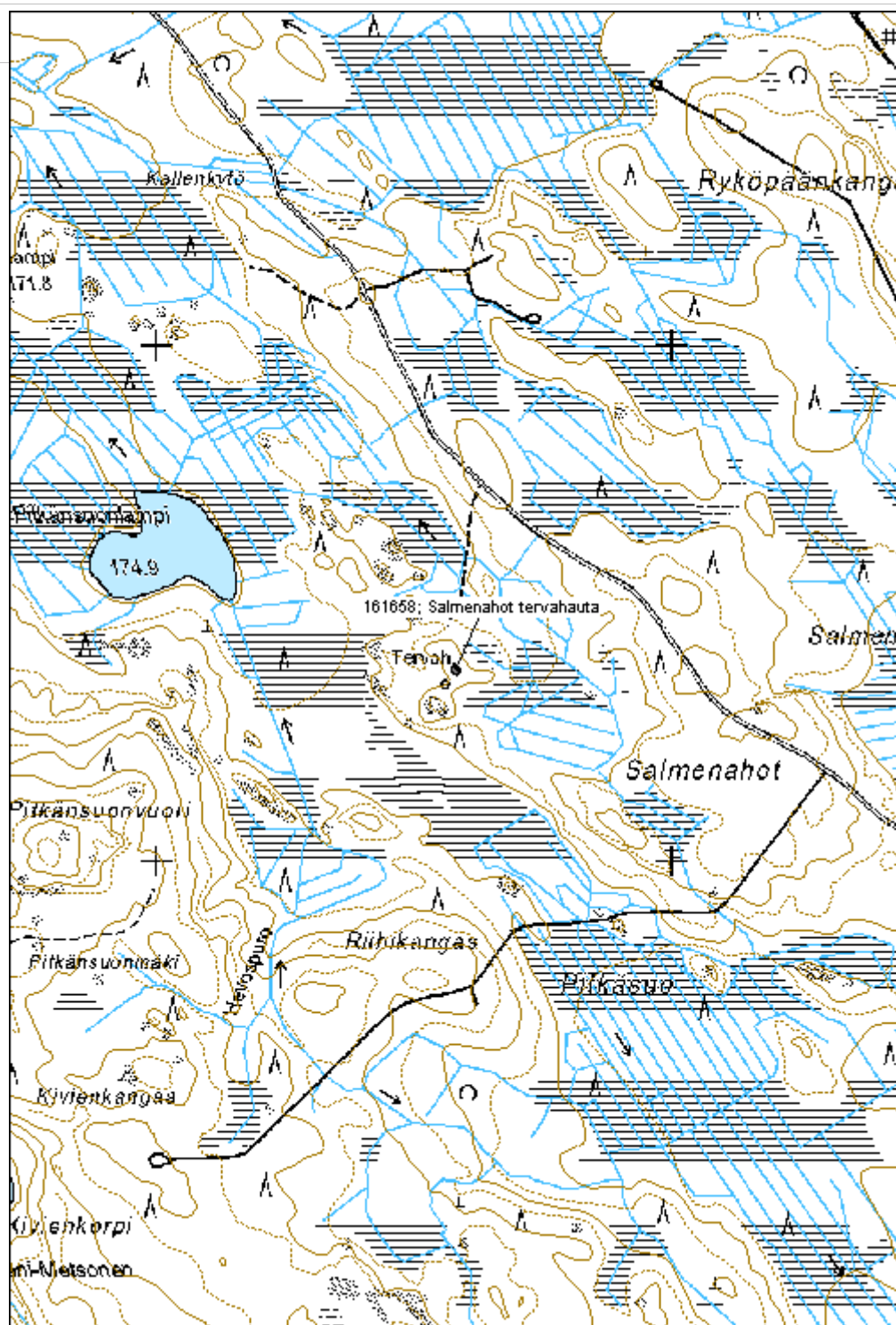
<b>Viranomaisrekisterinro:</b>		<b>Kunto:</b>	2 Keskinertainen
<b>Arvotus:</b>	3 Esitys mj-luokka II	<b>Olotila:</b>	2 Ei käytössä
<b>Selitys:</b>		<b>Kohteen suojelu:</b>	2 Muinaisjäännösrekisteri II
		<b>Selitys:</b>	

<b>Ympäristön suojelu:</b>	0 Ei määritelty
----------------------------	-----------------

**Selitys:**



<b>Kohdetyyppi:</b>	9 Valmistuspaikat/työpaikat	Copyright:	© Metsähallitus 2008 © Maanmittauslaitos 1/MML/08
<b>Koordinaatit:</b>	X 6972369, Y 3392580, Z 185	Mittakaava:	1:10000



**Katossaareneva tervahauta**

MH-tunnus: 161692

<b>Kohdetyyppi:</b>	9 Valmistuspaikat/työpaikat	<b>Haltija:</b>	121 Metsätalous Länsi-Suomi
<b>Ajoitus:</b>	7118 Historiallinen aika	<b>Ylläpitäjä:</b>	121 Metsätalous Länsi-Suomi
<b>Rakentamivuosi:</b>		<b>Kunta:</b>	759 SOINI
<b>Lukumäärä:</b>	1		

<b>Koordinaattiselitys:</b>		<b>Geometria tuotettu:</b>	4 Gps-mittaus, korjaamaton
<b>Koordinaatit:</b>	X 6977416, Y 3360591, Z 191	<b>Löydöt:</b>	

**Taustatiedot**

Kohde tarkastettiin inventoinnissa 15.7.2013 ja se havaittiin SutiGIS -tietojärjestelmästä.

**Ympäristön kuvaus**

Kohde sijaitsee moreenirinteellä. Metsä on noin 40-vuotiaasta mäntymetsää.

**Kohteen kuvaus**

Tervahauta on halkaisijaltaan noin 17,5m. Vallit ovat noin 2,5m leveät. Iso halssi on lounaispuolella.

**Kohteen rajaus**

Kohde rajautuu pistemäisesti rakenteiden yhteyteen.

**Tulkinta**

Kyseessä on vanha tervahauta.

**Lisätietoja****Toimenpiteet****Tarkastukset**

Tila: 3 Toteutettu Laji: 6 Suojeluarvojen tarkastus Tarkastusvuosi: 2013  
Tarkastuspvm: 15.7.2013 Tarkastaja: V. Laurila  
Kuvaus: KMO kulttuuriperintöinventointi 2013

<b>Viranomaisrekisterinro:</b>		<b>Kunto:</b>	2 Kesinkertainen
<b>Arvotus:</b>	3 Esitys mj-luokka II	<b>Olotila:</b>	2 Ei käytössä
<b>Selitys:</b>		<b>Kohteen suojele:</b>	2 Muinaisjäännösrekisteri II
		<b>Selitys:</b>	

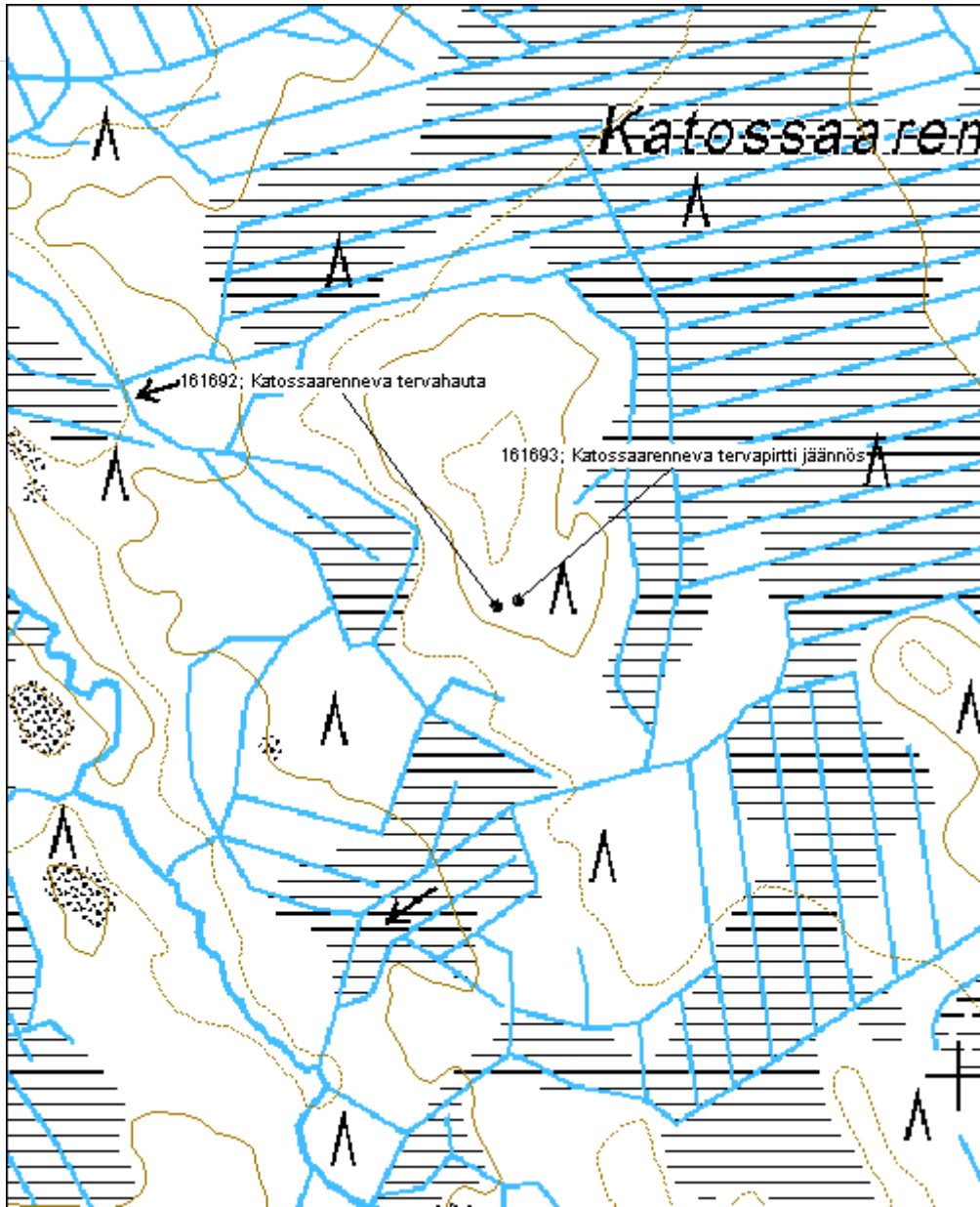
<b>Ympäristön suojele:</b>	0 Ei määritelty
----------------------------	-----------------



**Selitys:**



<b>Kohdetyyppi:</b>	9 Valmistuspaikat/työpaikat	Copyright:	© Metsähallitus 2008 © Maanmittauslaitos 1/MML/08
<b>Koordinaatit:</b>	X 6977416, Y 3360591, Z 191	Mittakaava:	1:5000



**Kuoppakynnäs tervahauta**

MH-tunnus: 161695

<b>Kohdetyyppi:</b>	9 Valmistuspaikat/työpaikat	<b>Haltija:</b>	121 Metsätalous Länsi-Suomi
<b>Ajoitus:</b>	7118 Historiallinen aika	<b>Ylläpitäjä:</b>	121 Metsätalous Länsi-Suomi
<b>Rakentamivuosi:</b>		<b>Kunta:</b>	759 SOINI
<b>Lukumäärä:</b>	1		

<b>Koordinaattiselitys:</b>		<b>Geometria tuotettu:</b>	4 Gps-mittaus, korjaamaton
<b>Koordinaatit:</b>	X 6976732, Y 3361313, Z 190	<b>Löydöt:</b>	

**Taustatiedot**

Kohde tarkastettiin inventoinnissa 15.7.2013 ja se havaittiin SutiGIS -tietokannasta.

**Ympäristön kuvaus**

Kohde sijaitsee moreenirinteellä. Metsä on noin 50-vuotiaasta mäntymetsää.

**Kohteen kuvaus**

Tervahaudan halkaisija on noin 13m, vallit ovat 1,5m paksut. Halssi on lounaispuolella.

**Kohteen rajaus**

Kohde rajautuu pistemäisesti rakenteen yhteyteen.

**Tulkinta**

Kyseessä on vanha tervahauta.

**Lisätietoja****Toimenpiteet****Tarkastukset**

Tila: 3 Toteutettu Laji: 6 Suojeluarvojen tarkastus Tarkastusvuosi: 2013  
Tarkastuspvm: 15.7.2013 Tarkastaja: V. Laurila  
Kuvaus: KMO kulttuuriperintöinventointi 2013

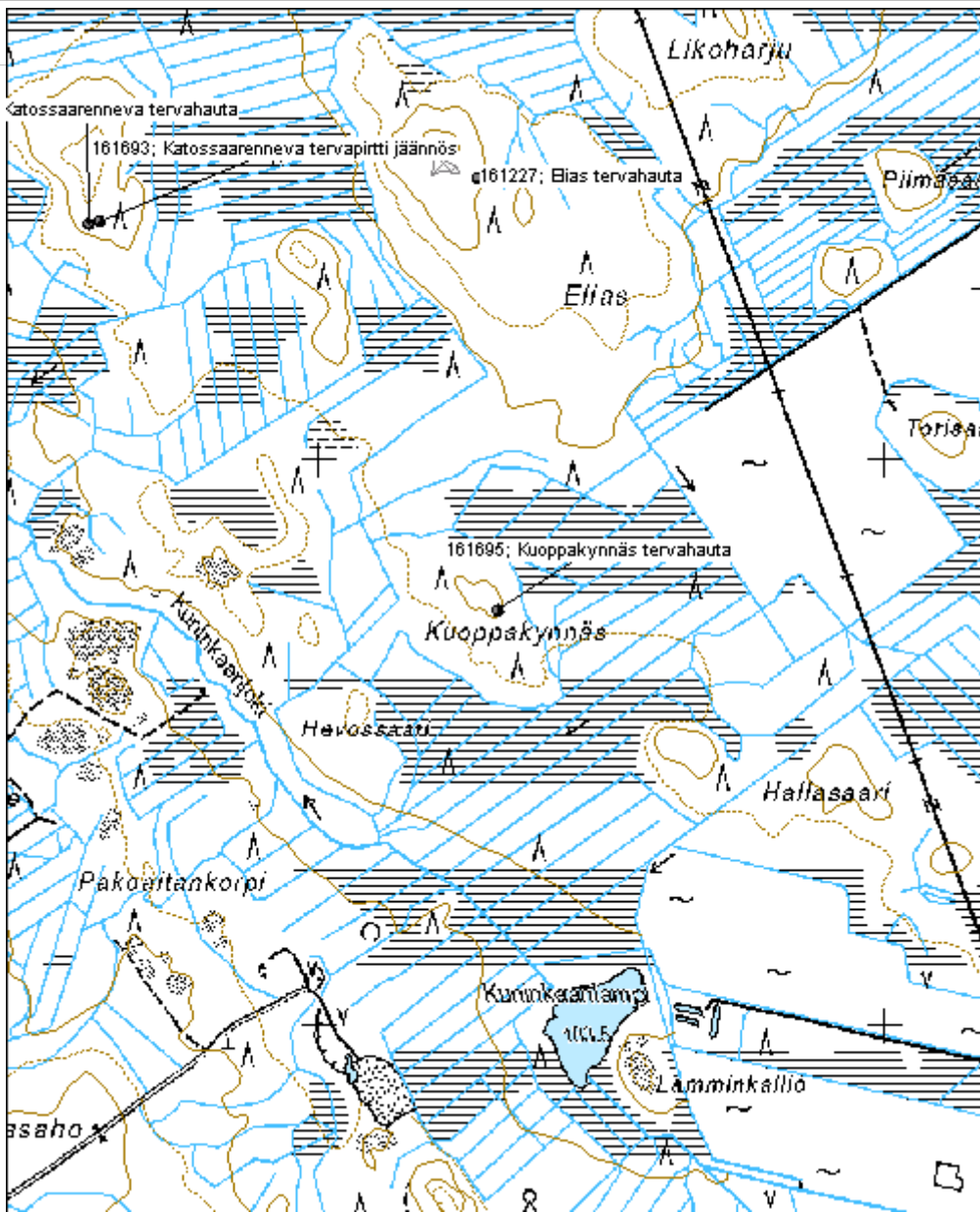
<b>Viranomaisrekisterinro:</b>		<b>Kunto:</b>	2 Kesinkertainen
<b>Arvotus:</b>	3 Esitys mj-luokka II	<b>Olotila:</b>	2 Ei käytössä
<b>Selitys:</b>		<b>Kohteen suojelu:</b>	2 Muinaisjäännösrekisteri II
		<b>Selitys:</b>	

<b>Ympäristön suojelu:</b>	0 Ei määritelty
----------------------------	-----------------

**Selitys:**



<b>Kohdetyyppi:</b>	9 Valmistuspaikat/työpaikat	Copyright:	© Metsähallitus 2008 © Maanmittauslaitos 1/MML/08
<b>Koordinaatit:</b>	X 6976732, Y 3361313, Z 190	Mittakaava:	1:10000



**Tervahaudankangas tervahauta**

MH-tunnus: 161696

<b>Kohdetyyppi:</b>	9 Valmistuspaikat/työpaikat	<b>Haltija:</b>	121 Metsätalous Länsi-Suomi
<b>Ajoitus:</b>	7118 Historiallinen aika	<b>Ylläpitäjä:</b>	121 Metsätalous Länsi-Suomi
<b>Rakentamisvuosi:</b>		<b>Kunta:</b>	265 Kivijärvi
<b>Lukumäärä:</b>	1		

<b>Koordinaattiselitys:</b>		<b>Geometria tuotettu:</b>	4 Gps-mittaus, korjaamaton
<b>Koordinaatit:</b>	X 7015751, Y 3388396, Z 193	<b>Löydöt:</b>	

**Taustatiedot**

Kohde tarkastettiin inventoinnissa 16.7.2013 ja se havaittiin vanhasta peruskartasta.

**Ympäristön kuvaus**

Kohde sijaitsee moreenirinteellä, metsä on noin 20-vuotiasta mäntymetsää.

**Kohteen kuvaus**

Tervahaudan halkaisija on noin 19m, vallit ovat noin 2m leveät. Halssi on länsipuolella. Hauta on selkeä ja muodoltaan laakea.

**Kohteen rajaus**

Kohde rajautuu pistemäisesti rakenteiden yhteyteen.

**Tulkinta**

Kyseessä on vanha tervahauta.

**Lisätietoja****Toimenpiteet****Tarkastukset**

Tila: 3 Toteutettu Laji: 6 Suojeluarvojen tarkastus Tarkastusvuosi: 2013  
Tarkastuspvm: 16.7.2013 Tarkastaja: V. Laurila  
Kuvaus: KMO kulttuuriperintöinventointi 2013

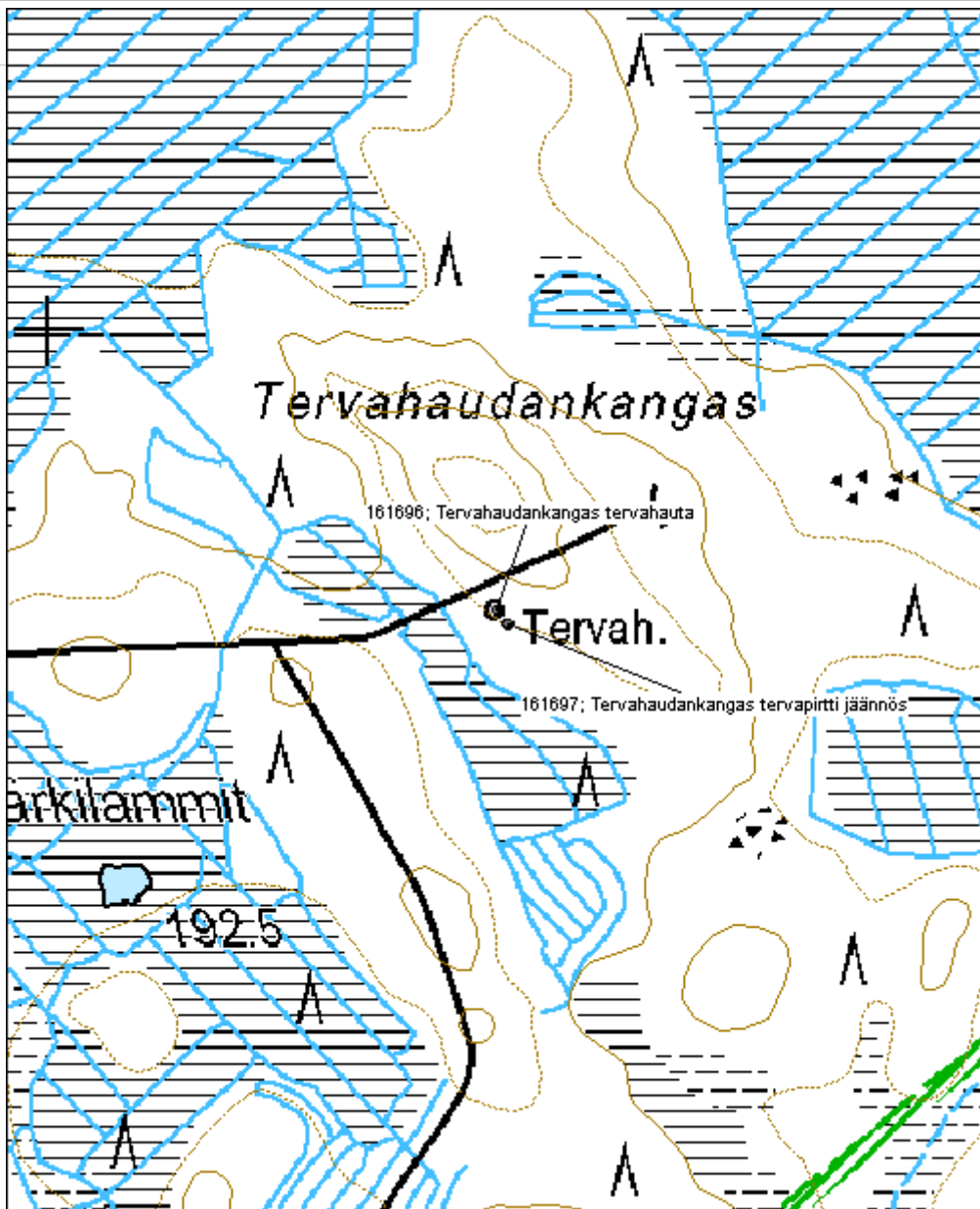
<b>Viranomaisrekisterinro:</b>		<b>Kunto:</b>	2 Kesinkertainen
<b>Arvotus:</b>	3 Esitys mj-luokka II	<b>Olotila:</b>	2 Ei käytössä
<b>Selitys:</b>		<b>Kohteen suojele:</b>	2 Muinaisjäännösrekisteri II
		<b>Selitys:</b>	

<b>Ympäristön</b>	0 Ei määritelty
-------------------	-----------------

<b>suojelu:</b>	
<b>Selitys:</b>	



<b>Kohdetyyppi:</b>	9 Valmistuspaikat/työpaikat	<b>Copyright:</b>	© Metsähallitus 2008 © Maanmittauslaitos 1/MML/08
<b>Koordinaatit:</b>	X 7015751, Y 3388396, Z 193	<b>Mittakaava:</b>	1:5000





**Pieni - Ruutana tervahauta**

MH-tunnus: 161698

<b>Kohdetyyppi:</b>	9 Valmistuspaikat/työpaikat	<b>Haltija:</b>	121 Metsätalous Länsi-Suomi
<b>Ajoitus:</b>	7118 Historiallinen aika	<b>Ylläpitäjä:</b>	121 Metsätalous Länsi-Suomi
<b>Rakentamivuosi:</b>		<b>Kunta:</b>	265 Kivijärvi
<b>Lukumäärä:</b>	1		

<b>Koordinaattiselitys:</b>		<b>Geometria tuotettu:</b>	4 Gps-mittaus, korjaamaton
<b>Koordinaatit:</b>	X 7014922, Y 3387991, Z 195	<b>Löydöt:</b>	

**Taustatiedot**

Kohde löydettiin inventoinnissa 16.7.2013.

**Ympäristön kuvaus**

Kohde sijaitsee moreenikankaalla. Metsä on noin 20-vuotiasta mäntymetsää.

**Kohteen kuvaus**

Tervahaudan halkaisija on noin 12,5m, halssi on kohti etelää.

**Kohteen rajaus**

Kohde rajautuu pistemäisesti rakenteiden yhteyteen.

**Tulkinta**

Kyseessä on vanha tervahauta.

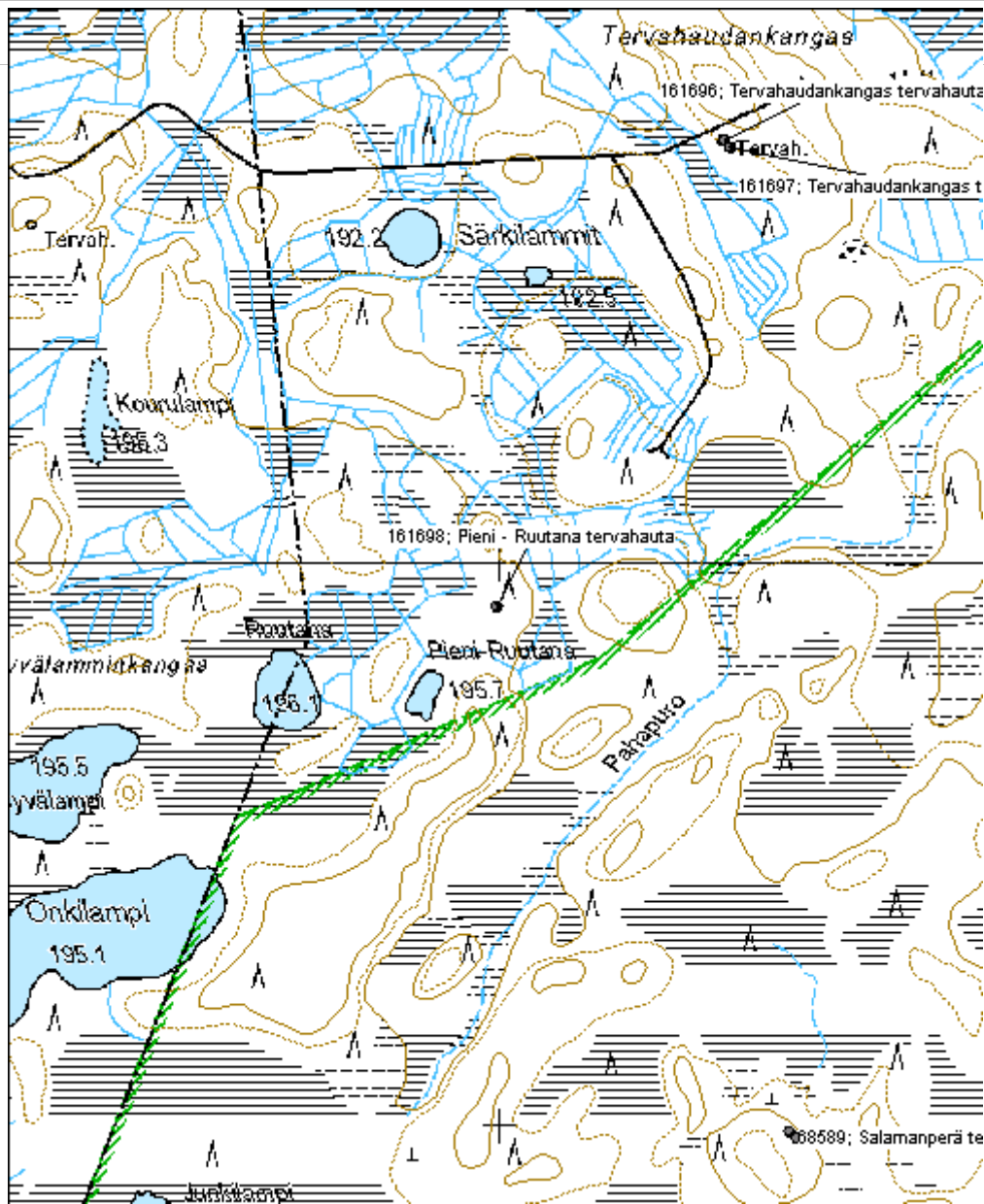
**Lisätietoja****Toimenpiteet****Tarkastukset**

<b>Viranomaisrekisterinro:</b>		<b>Kunto:</b>	2 Keskinertainen
<b>Arvotus:</b>	3 Esitys mj-luokka II	<b>Olotila:</b>	2 Ei käytössä
<b>Selitys:</b>		<b>Kohteen suojele:</b>	2 Muinaisjäännösrekisteri II
		<b>Selitys:</b>	

<b>Ympäristön suojelu:</b>	0 Ei määritelty
<b>Selitys:</b>	



<b>Kohdetyyppi:</b>	9 Valmistuspaikat/työpaikat	<b>Copyright:</b>	© Metsähallitus 2008 © Maanmittauslaitos 1/MML/08
<b>Koordinaatit:</b>	X 7014922, Y 3387991, Z 195	<b>Mittakaava:</b>	1:10000



**Kotikangas tervahauta**

MH-tunnus: 69353

<b>Kohdetyyppi:</b>	9 Valmistuspaikat/työpaikat	<b>Haltija:</b>	121 Metsätalous Länsi-Suomi
<b>Ajoitus:</b>	7118 Historiallinen aika	<b>Ylläpitäjä:</b>	121 Metsätalous Länsi-Suomi
<b>Rakentamivuosi:</b>		<b>Kunta:</b>	256 Kinnula
<b>Lukumäärä:</b>	1		

<b>Koordinaattiselitys:</b>		<b>Geometria tuotettu:</b>	4 Gps-mittaus, korjaamaton
<b>Koordinaatit:</b>	X 7022182, Y 3391000, Z 173	<b>Löydöt:</b>	

**Taustatiedot**

Kohde tarkastettiin inventoinnissa 18.7.2013 ja se oli merkitty Reiska-tietokantaan.

**Ympäristön kuvaus**

Kohde sijaitsee kivisellä moreenirinteellä, hakkuuaukealla säästöpuuryhmässä.

**Kohteen kuvaus**

Tervahaudan halkaisija on noin 9m. Hauta on syvä ja selkeän kartiomainen. Halssi on länsipuolella.

**Kohteen rajaus**

Kohde rajautuu pistemäisesti rakenteiden yhteyteen.

**Tulkinta**

Kyseessä on vanha tervahauta.

**Lisätietoja**

Kohde oli ennen nimeltään Hirvikangas tervahauta. Vaihdettu Kotikankaaksi koska itse Hirvikankaalta löytyi inventoinnissa tervahauta.

**Toimenpiteet****Tarkastukset**

Tila: 3 Toteutettu Laji: 6 Suojeluarvojen tarkastus Tarkastusvuosi: 2013  
Tarkastuspvm: 15.8.2013 Tarkastaja: V. Laurila  
Kuvaus: KMO kulttuuriperintöinventointi 2013

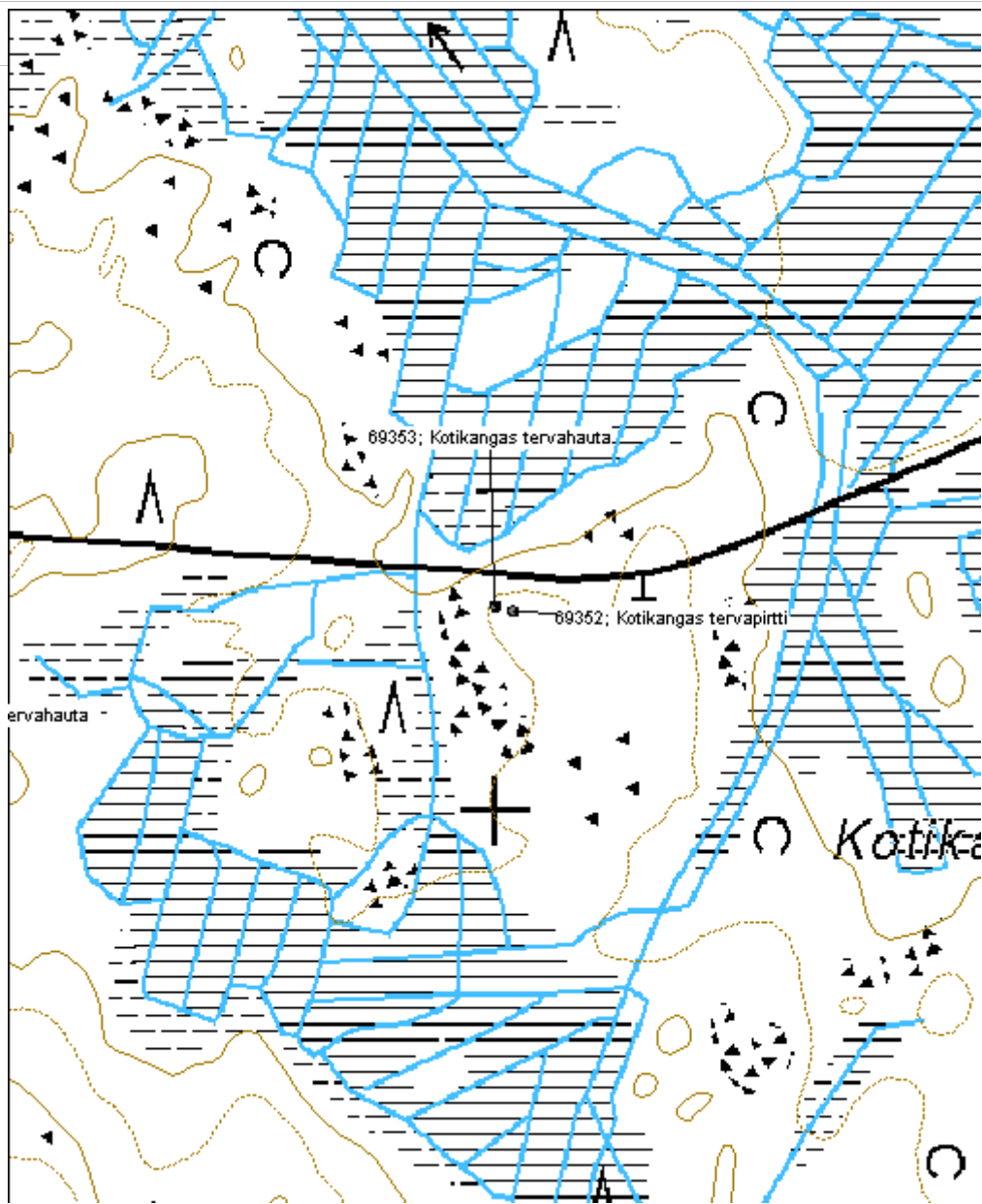
<b>Viranomaisrekisterinro:</b>		<b>Kunto:</b>	2 Kesinkertainen
<b>Arvotus:</b>	3 Esitys mj-luokka II	<b>Olotila:</b>	2 Ei käytössä
<b>Selitys:</b>		<b>Kohteen suojele:</b>	2 Muinaisjäännösrekisteri II
		<b>Selitys:</b>	

<b>Ympäristön</b>	0 Ei määritelty
-------------------	-----------------

<b>suojelu:</b>	
<b>Selitys:</b>	



<b>Kohdetyyppi:</b>	9 Valmistuspaikat/työpaikat	<b>Copyright:</b>	© Metsähallitus 2008 © Maanmittauslaitos 1/MML/08
<b>Koordinaatit:</b>	X 7022182, Y 3391000, Z 173	<b>Mittakaava:</b>	1:5000



**Kangaslampi tervahauta**

MH-tunnus: 161704

<b>Kohdetyyppi:</b>	9 Valmistuspaikat/työpaikat	<b>Haltija:</b>	121 Metsätalous Länsi-Suomi
<b>Ajoitus:</b>	7118 Historiallinen aika	<b>Ylläpitäjä:</b>	121 Metsätalous Länsi-Suomi
<b>Rakentamivuosi:</b>		<b>Kunta:</b>	265 Kivijärvi
<b>Lukumäärä:</b>	1		

<b>Koordinaattiselitys:</b>		<b>Geometria tuotettu:</b>	4 Gps-mittaus, korjaamaton
<b>Koordinaatit:</b>	X 7011674, Y 3387616, Z 203	<b>Löydöt:</b>	

**Taustatiedot**

Kohde löydettiin inventoinnissa 13.7.2013.

**Ympäristön kuvaus**

Kohde sijaitsee moreeniharjun itärinteellä, rehevässä pusikossa. Ympäriällä on mäntytaimikkoa.

**Kohteen kuvaus**

Tervahaudan halkaisija on noin 11m. Halssi on kohti pohjoista.

**Kohteen rajaus**

Kohde rajautuu pistemäisesti rakenteiden yhteyteen.

**Tulkinta**

Kyseessä on vanha tervahauta.

**Lisätietoja****Toimenpiteet****Tarkastukset**

Tila: 3 Toteutettu Laji: 6 Suojeluarvojen tarkastus Tarkastusvuosi: 2013  
Tarkastuspvm: 18.7.2013 Tarkastaja: V. Laurila  
Kuvaus: KMO kulttuuriperintöinventointi 2013

<b>Viranomaisrekisterinro:</b>		<b>Kunto:</b>	2 Kesinkertainen
<b>Arvotus:</b>	3 Esitys mj-luokka II	<b>Olotila:</b>	2 Ei käytössä
<b>Selitys:</b>		<b>Kohteen suojele:</b>	2 Muinaisjäännösrekisteri II
		<b>Selitys:</b>	

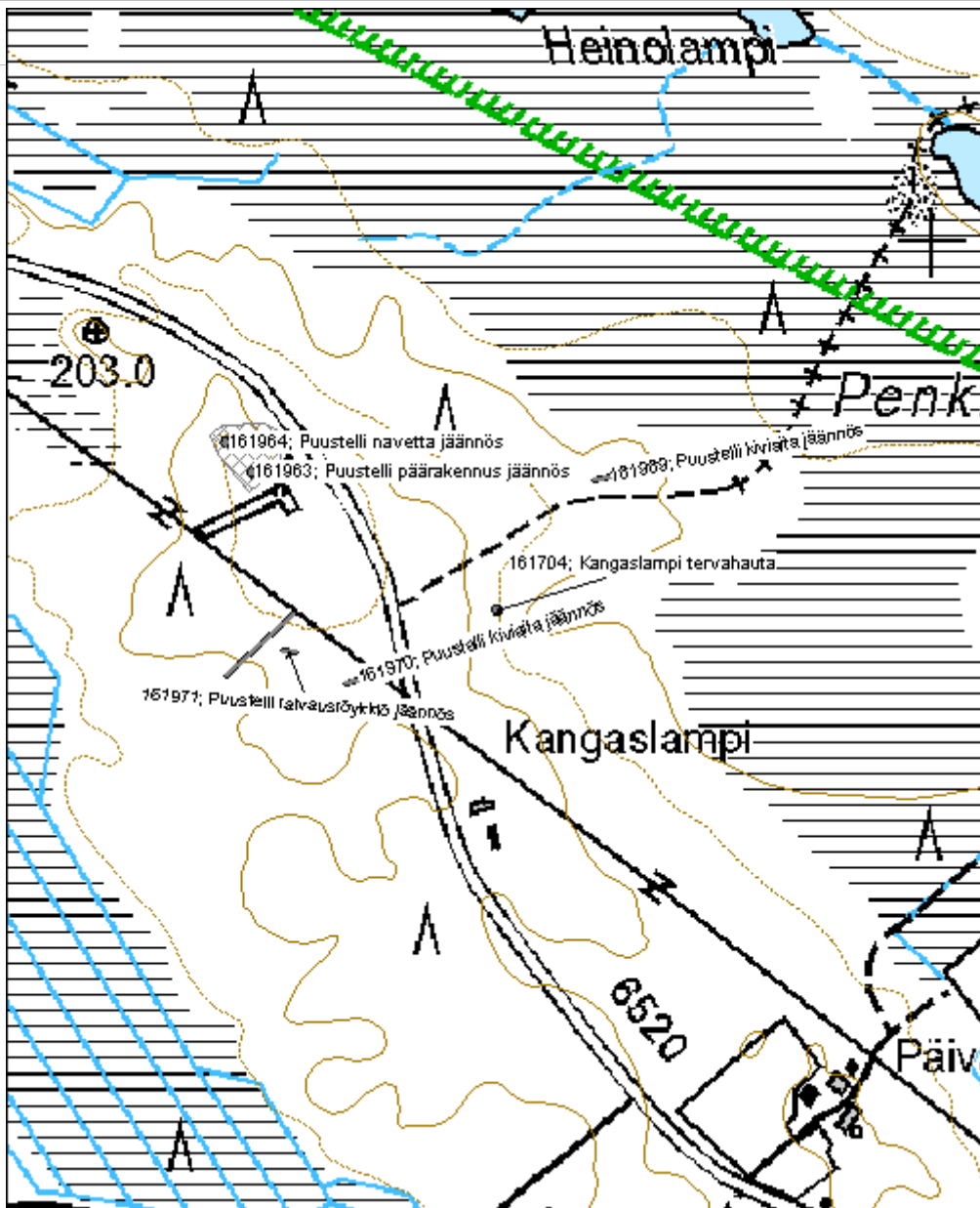
<b>Ympäristön suojele:</b>	0 Ei määritelty
----------------------------	-----------------

Selitys:





<b>Kohdetyyppi:</b>	9 Valmistuspaikat/työpaikat	Copyright:	© Metsähallitus 2008 © Maanmittauslaitos 1/MML/08
<b>Koordinaatit:</b>	X 7011674, Y 3387616, Z 203	Mittakaava:	1:5000



**Hautakangas tervahauta**

MH-tunnus: 161707

<b>Kohdetyyppi:</b>	9 Valmistuspaikat/työpaikat	<b>Haltija:</b>	121 Metsätalous Länsi-Suomi
<b>Ajoitus:</b>	7118 Historiallinen aika	<b>Ylläpitäjä:</b>	121 Metsätalous Länsi-Suomi
<b>Rakentamivuosi:</b>		<b>Kunta:</b>	312 Kyyjärvi
<b>Lukumäärä:</b>	1		

<b>Koordinaattiselitys:</b>		<b>Geometria tuotettu:</b>	4 Gps-mittaus, korjaamaton
<b>Koordinaatit:</b>	X 6992495, Y 3367339, Z 195	<b>Löydöt:</b>	

**Taustatiedot**

Kohde tarkastettiin inventoinnissa 25.7.2013 ja se havaittiin SutiGIS -tietokannasta.

**Ympäristön kuvaus**

Kohde sijaitsee moreenimäellä. Metsä on noin 50-vuotiasta mäntymetsää.

**Kohteen kuvaus**

Tervahaudan halkaisija on noin 20,5m. Haudassa on suuret kaksoisvallit, paksuudeltaan noin 5m. Halssi on itäpuolella.

**Kohteen rajaus**

Kohde rajautuu pistemäisesti rakenteiden yhteyteen.

**Tulkinta**

Kyseessä on vanha tervahauta.

**Lisätietoja****Toimenpiteet****Tarkastukset**

Tila: 3 Toteutettu Laji: 6 Suojeluarvojen tarkastus Tarkastusvuosi: 2013  
Tarkastuspvm: 25.7.2013 Tarkastaja: V. Laurila  
Kuvaus: KMO kulttuuriperintöinventointi 2013

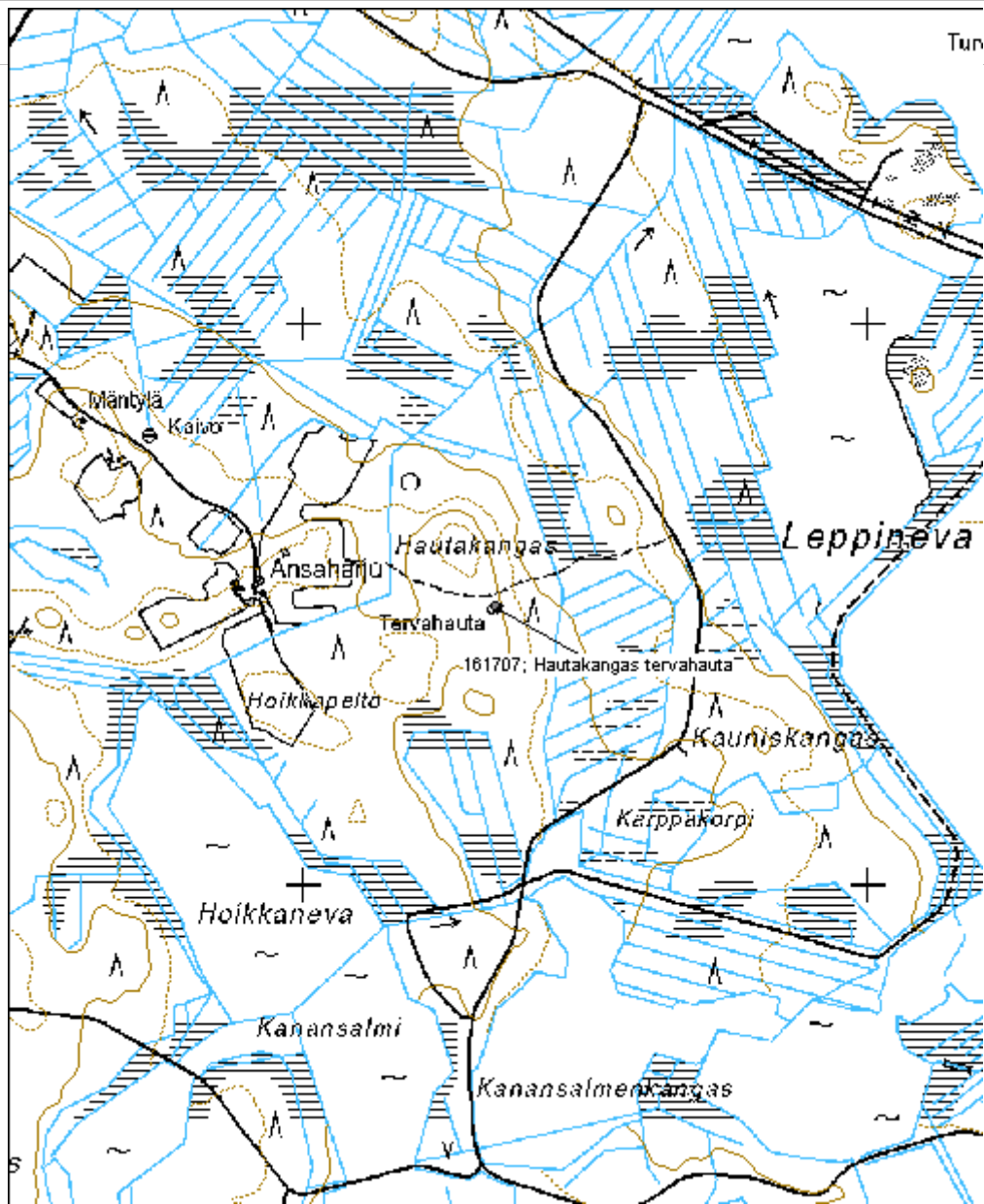
<b>Viranomaisrekisterinro:</b>		<b>Kunto:</b>	2 Kesinkertainen
<b>Arvotus:</b>	3 Esitys mj-luokka II	<b>Olotila:</b>	2 Ei käytössä
<b>Selitys:</b>		<b>Kohteen suojele:</b>	2 Muinaisjäännösrekisteri II
		<b>Selitys:</b>	

<b>Ympäristön</b>	0 Ei määritelty
-------------------	-----------------

<b>suojelu:</b>	
<b>Selitys:</b>	



<b>Kohdetyyppi:</b>	9 Valmistuspaikat/työpaikat	Copyright:	© Metsähallitus 2008 © Maanmittauslaitos 1/MML/08
<b>Koordinaatit:</b>	X 6992495, Y 3367339, Z 195	Mittakaava:	1:10000



**Paununkoski tervahauta**

MH-tunnus: 161715

<b>Kohdetyyppi:</b>	9 Valmistuspaikat/työpaikat	<b>Haltija:</b>	121 Metsätalous Länsi-Suomi
<b>Ajoitus:</b>	7118 Historiallinen aika	<b>Ylläpitäjä:</b>	121 Metsätalous Länsi-Suomi
<b>Rakentamisvuosi:</b>		<b>Kunta:</b>	226 Karstula
<b>Lukumäärä:</b>	1		

<b>Koordinaattiselitys:</b>		<b>Geometria tuotettu:</b>	4 Gps-mittaus, korjaamaton
<b>Koordinaatit:</b>	X 6970473, Y 3372477, Z 188	<b>Löydöt:</b>	

**Taustatiedot**

Kohde tarkastettiin 7.8.2013 ja se havaittiin SutiGIS -tietokannasta.

**Ympäristön kuvaus**

Kohde sijaitsee moreenirinteen luoteisreunalla. Metsä on noin 60-vuotiaasta mäntymetsää.

**Kohteen kuvaus**

Tervahauta on halkaisija noin 13m. Halssi on länsipuolella.

**Kohteen rajaus**

Kohde rajautuu pistemäisesti rakenteiden yhteyteen.

**Tulkinta**

Kyseessä on vanha tervahauta.

**Lisätietoja****Toimenpiteet****Tarkastukset**

Tila: 3 Toteutettu      Laji: 6 Suojeluarvojen tarkastus      Tarkastusvuosi: 2013  
Tarkastuspvm: 7.8.2013      Tarkastaja: V. Laurila  
Kuvaus: KMO kulttuuriperintöinventointi 2013

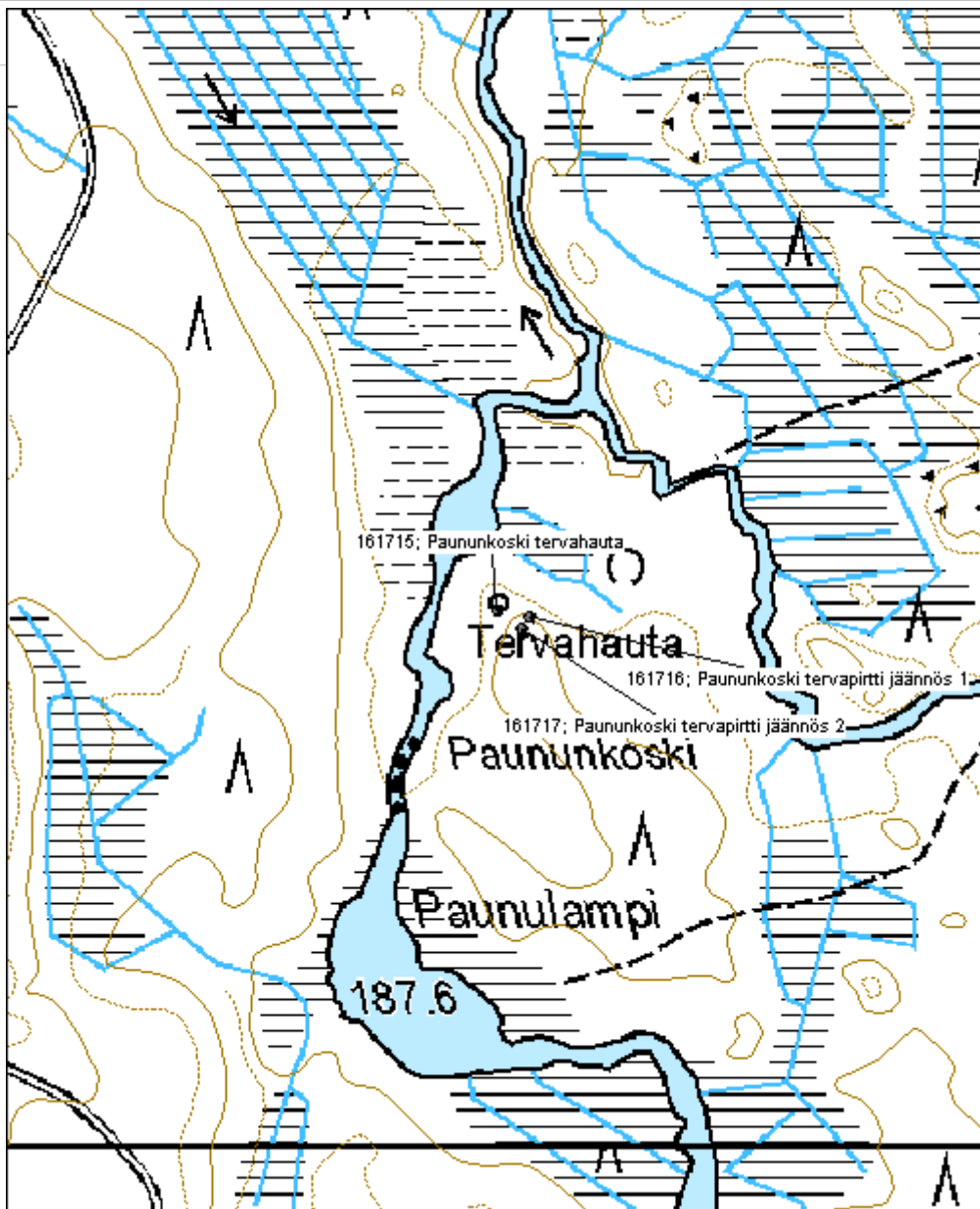
<b>Viranomaisrekisterinro:</b>		<b>Kunto:</b>	2 Keskinertainen
<b>Arvotus:</b>	3 Esitys mj-luokka II	<b>Olotila:</b>	2 Ei käytössä
<b>Selitys:</b>		<b>Kohteen suojele:</b>	2 Muinaisjäännösrekisteri II
		<b>Selitys:</b>	

<b>Ympäristön suojele:</b>	0 Ei määritelty
----------------------------	-----------------

**Selitys:**



<b>Kohdetyyppi:</b>	9 Valmistuspaikat/työpaikat	<b>Copyright:</b>	© Metsähallitus 2008 © Maanmittauslaitos 1/MML/08
<b>Koordinaatit:</b>	X 6970473, Y 3372477, Z 188	<b>Mittakaava:</b>	1:5000



**Pieni Kukkomäki tervahauta**

MH-tunnus: 161891

<b>Kohdetyyppi:</b>	9 Valmistuspaikat/työpaikat	<b>Haltija:</b>	121 Metsätalous Länsi-Suomi
<b>Ajoitus:</b>	7118 Historiallinen aika	<b>Ylläpitäjä:</b>	121 Metsätalous Länsi-Suomi
<b>Rakentamisvuosi:</b>		<b>Kunta:</b>	759 SOINI
<b>Lukumäärä:</b>	1		

<b>Koordinaattiselitys:</b>		<b>Geometria tuotettu:</b>	4 Gps-mittaus, korjaamaton
<b>Koordinaatit:</b>	X 6976512, Y 3367283, Z 195	<b>Löydöt:</b>	

**Taustatiedot**

Kohde tarkastettiin inventoinnissa 12.8.2013 ja se havaittiin SutiGIS -tietojärjestelmästä.

**Ympäristön kuvaus**

Kohde sijaitsee moreenikankaalla. Metsä on noin 45-vuotiasta mäntymetsää.

**Kohteen kuvaus**

Tervahaudan halkaisija on noin 18m. Haudassa on yhteensä noin 2,5m paksut tuplavallit. Halssi on kohti etelää.

**Kohteen rajaus**

Kohde rajautuu pistemäisesti rakenteiden yhteyteen.

**Tulkinta**

Kyseessä on vanha tervahauta.

**Lisätietoja****Toimenpiteet****Tarkastukset**

Tila: 3 Toteutettu Laji: 6 Suojeluarvojen tarkastus Tarkastusvuosi: 2013  
Tarkastuspvm: 12.8.2013 Tarkastaja: V. Laurila  
Kuvaus: KMO kulttuuriperintöinventointi 2013

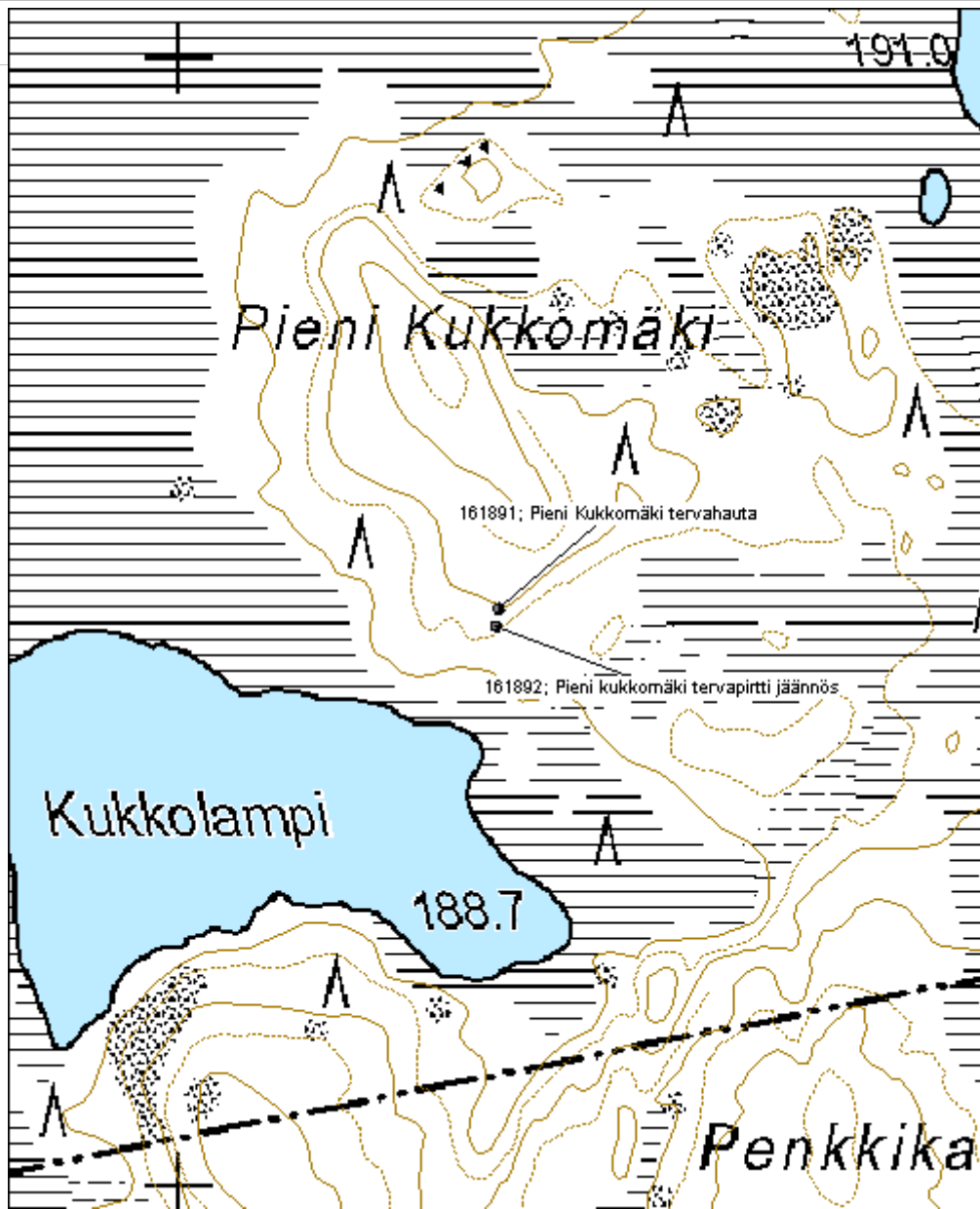
<b>Viranomaisrekisterinro:</b>		<b>Kunto:</b>	2 Kesinkertainen
		<b>Olotila:</b>	2 Ei käytössä
<b>Arvotus:</b>	3 Esitys mj-luokka II	<b>Kohteen suojele:</b>	2 Muinaisjäännösrekisteri II
<b>Selitys:</b>		<b>Selitys:</b>	



<b>Ympäristön suojelu:</b>	0 Ei määritelty
<b>Selitys:</b>	



<b>Kohdetyyppi:</b>	9 Valmistuspaikat/työpaikat	<b>Copyright:</b>	© Metsähallitus 2008 © Maanmittauslaitos 1/MML/08
<b>Koordinaatit:</b>	X 6976512, Y 3367283, Z 195	<b>Mittakaava:</b>	1:5000



**Pieni Täilampi tervahauta**

MH-tunnus: 161893

<b>Kohdetyyppi:</b>	9 Valmistuspaikat/työpaikat	<b>Haltija:</b>	121 Metsätalous Länsi-Suomi
<b>Ajoitus:</b>	7118 Historiallinen aika	<b>Ylläpitäjä:</b>	121 Metsätalous Länsi-Suomi
<b>Rakentamivuosi:</b>		<b>Kunta:</b>	226 Karstula
<b>Lukumäärä:</b>	1		

<b>Koordinaattiselitys:</b>		<b>Geometria tuotettu:</b>	4 Gps-mittaus, korjaamaton
<b>Koordinaatit:</b>	X 6971212, Y 3369525, Z 205	<b>Löydöt:</b>	

**Taustatiedot**

Kohde tarkastettiin inventoinnissa 12.8.2013 ja se havaittiin SutiGIS -tietojärjestelmästä.

**Ympäristön kuvaus**

Kohde sijaitsee moreenikankaalla. Metsä on noin 60-vuotiasta mäntymetsää.

**Kohteen kuvaus**

Tervahaudan halkaisija on noin 16m, halssi on eteläpuolella. Tervahaudan päältä menee ajoura.

**Kohteen rajaus**

Kohde rajautuu pistemäisesti rakenteiden yhteyteen.

**Tulkinta**

Kyseessä on vanha tervahauta.

**Lisätietoja****Toimenpiteet****Tarkastukset**

Tila: 3 Toteutettu Laji: 6 Suojeluarvojen tarkastus Tarkastusvuosi: 2013  
Tarkastuspvm: 12.8.2013 Tarkastaja: V. Laurila  
Kuvaus: KMO kulttuuriperintöinventointi 2013

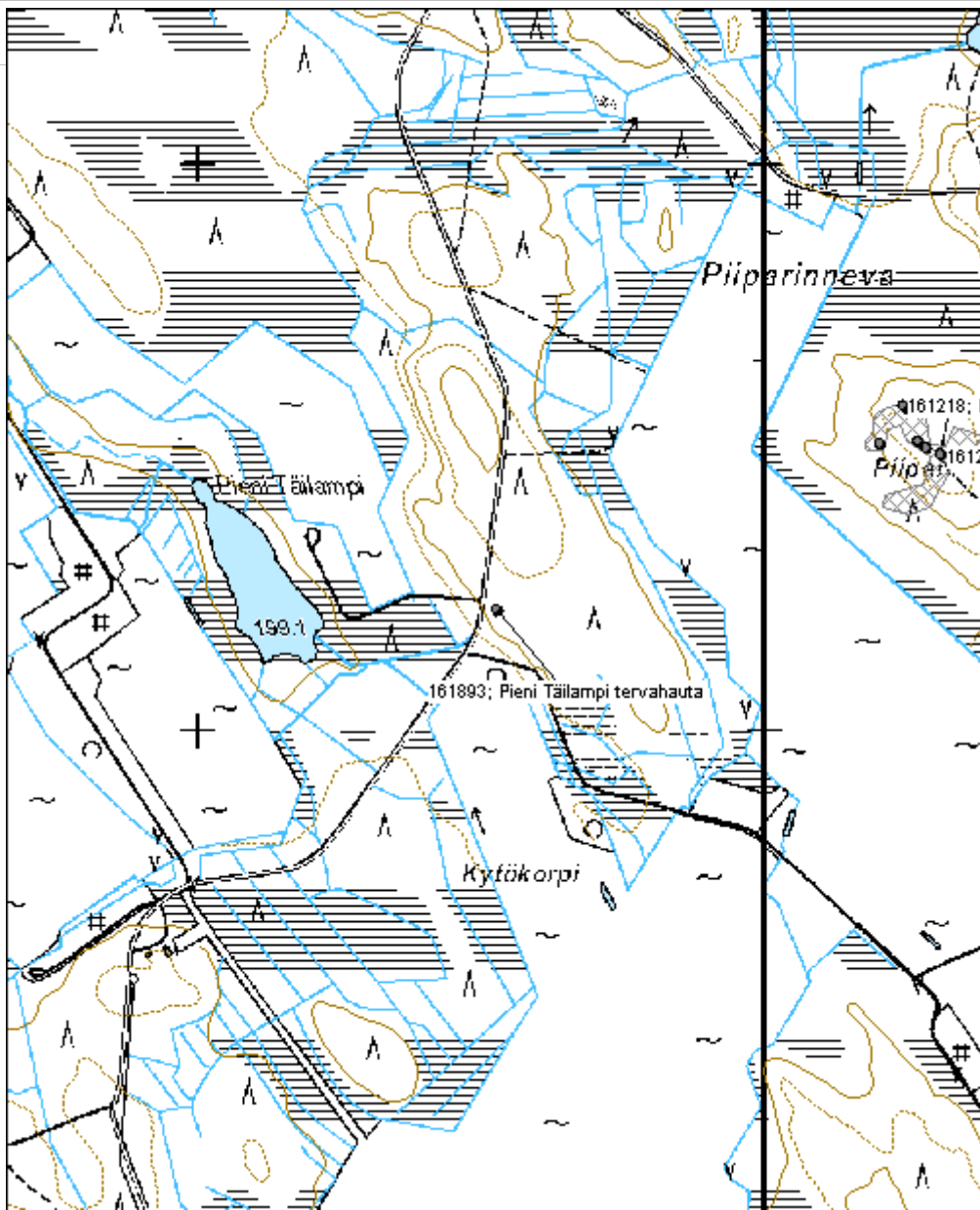
<b>Viranomaisrekisterinro:</b>		<b>Kunto:</b>	2 Keskinertainen
<b>Arvotus:</b>	3 Esitys mj-luokka II	<b>Olotila:</b>	2 Ei käytössä
<b>Selitys:</b>		<b>Kohteen suojelu:</b>	2 Muinaisjäännösrekisteri II
		<b>Selitys:</b>	

<b>Ympäristön suojelu:</b>	0 Ei määritelty
----------------------------	-----------------

**Selitys:**



<b>Kohdetyyppi:</b>	9 Valmistuspaikat/työpaikat	Copyright:	© Metsähallitus 2008 © Maanmittauslaitos 1/MML/08
<b>Koordinaatit:</b>	X 6971212, Y 3369525, Z 205	Mittakaava:	1:10000



**Särenmättäankyttö tervahauta**

MH-tunnus: 161903

<b>Kohdetyyppi:</b>	9 Valmistuspaikat/työpaikat	<b>Haltija:</b>	121 Metsätalous Länsi-Suomi
<b>Ajoitus:</b>	7118 Historiallinen aika	<b>Ylläpitäjä:</b>	121 Metsätalous Länsi-Suomi
<b>Rakentamivuosi:</b>		<b>Kunta:</b>	226 Karstula
<b>Lukumäärä:</b>	1		

<b>Koordinaattiselitys:</b>		<b>Geometria tuotettu:</b>	4 Gps-mittaus, korjaamaton
<b>Koordinaatit:</b>	X 6967076, Y 3371937, Z 207	<b>Löydöt:</b>	

**Taustatiedot**

Kohde tarkastettiin inventoinnissa 13.8.2013 ja se havaittiin vanhasta peruskartasta.

**Ympäristön kuvaus**

Kohde sijaitsee moreenirinteellä. Metsä on noin 40-vuotiaasta leppikkoa.

**Kohteen kuvaus**

Tervahaudan halkaisija on noin 11m. Halssi on kohti etelään. Tervahaudasta on jäljellä noin puolikas, hauta on osittain tien alla ja näyttää siltä että haudasta on viety maata niitylle maanparannustarkoituksessa.

**Kohteen rajaus**

Kohde rajautuu pistemäisesti rakenteiden yhteyteen

**Tulkinta**

Kyseessä on vanha tervahauta.

**Lisätietoja****Toimenpiteet****Tarkastukset**

Tila: 3 Toteutettu Laji: 6 Suojeluarvojen tarkastus Tarkastusvuosi: 2013  
Tarkastuspvm: 13.8.2013 Tarkastaja: V. Laurila  
Kuvaus: KMO kulttuuriperintöinventointi 2013

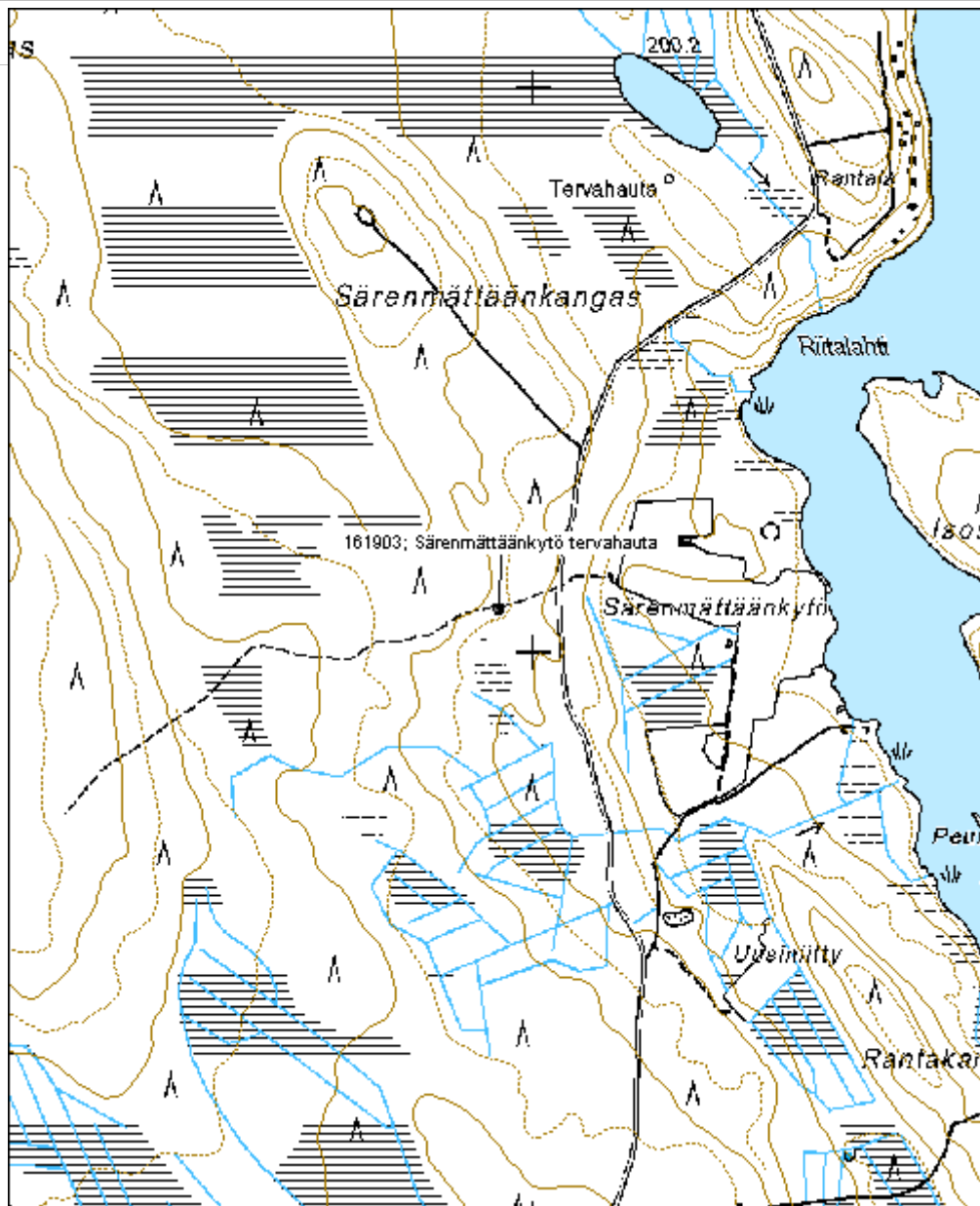
<b>Viranomaisrekisterinro:</b>		<b>Kunto:</b>	3 Huono
<b>Arvotus:</b>	3 Esitys mj-luokka II	<b>Olotila:</b>	2 Ei käytössä
<b>Selitys:</b>		<b>Kohteen suojele:</b>	2 Muinaisjäännösrekisteri II
		<b>Selitys:</b>	

<b>Ympäristön</b>	0 Ei määritelty
-------------------	-----------------

<b>suojelu:</b>	
<b>Selitys:</b>	



<b>Kohdetyyppi:</b>	9 Valmistuspaikat/työpaikat	<b>Copyright:</b>	© Metsähallitus 2008 © Maanmittauslaitos 1/MML/08
<b>Koordinaatit:</b>	X 6967076, Y 3371937, Z 207	<b>Mittakaava:</b>	1:10000





**Pitkälehto tervahauta**

MH-tunnus: 161904

<b>Kohdetyyppi:</b>	9 Valmistuspaikat/työpaikat	<b>Haltija:</b>	121 Metsätalous Länsi-Suomi
<b>Ajoitus:</b>	7118 Historiallinen aika	<b>Ylläpitäjä:</b>	121 Metsätalous Länsi-Suomi
<b>Rakentamivuosi:</b>		<b>Kunta:</b>	226 Karstula
<b>Lukumäärä:</b>	1		

<b>Koordinaattiselitys:</b>		<b>Geometria tuotettu:</b>	4 Gps-mittaus, korjaamaton
<b>Koordinaatit:</b>	X 6969526, Y 3369205, Z 213	<b>Löydöt:</b>	

**Taustatiedot**

Kohde tarkastettiin inventoinnissa 13.8.2013 ja se havaittiin Metsähallituksen SutiGIS -tietokannasta.

**Ympäristön kuvaus**

Kohde sijaitsee moreenikankaalla, metsä on noin 50vuotiasta mäntymetsää.

**Kohteen kuvaus**

Tervahaudan halkaisija on noin 13m. Halssi on kohti kaakkoa.

**Kohteen rajaus**

Kohde rajautuu pistemäisesti rakenteiden yhteyteen.

**Tulkinta**

Kyseessä on vanha tervahauta

**Lisätietoja****Toimenpiteet****Tarkastukset**

Tila: 3 Toteutettu Laji: 6 Suojeluarvojen tarkastus Tarkastusvuosi: 2013  
Tarkastuspvm: 13.8.2013 Tarkastaja: V. Laurila  
Kuvaus: KMO kulttuuriperintöinventointi 2013

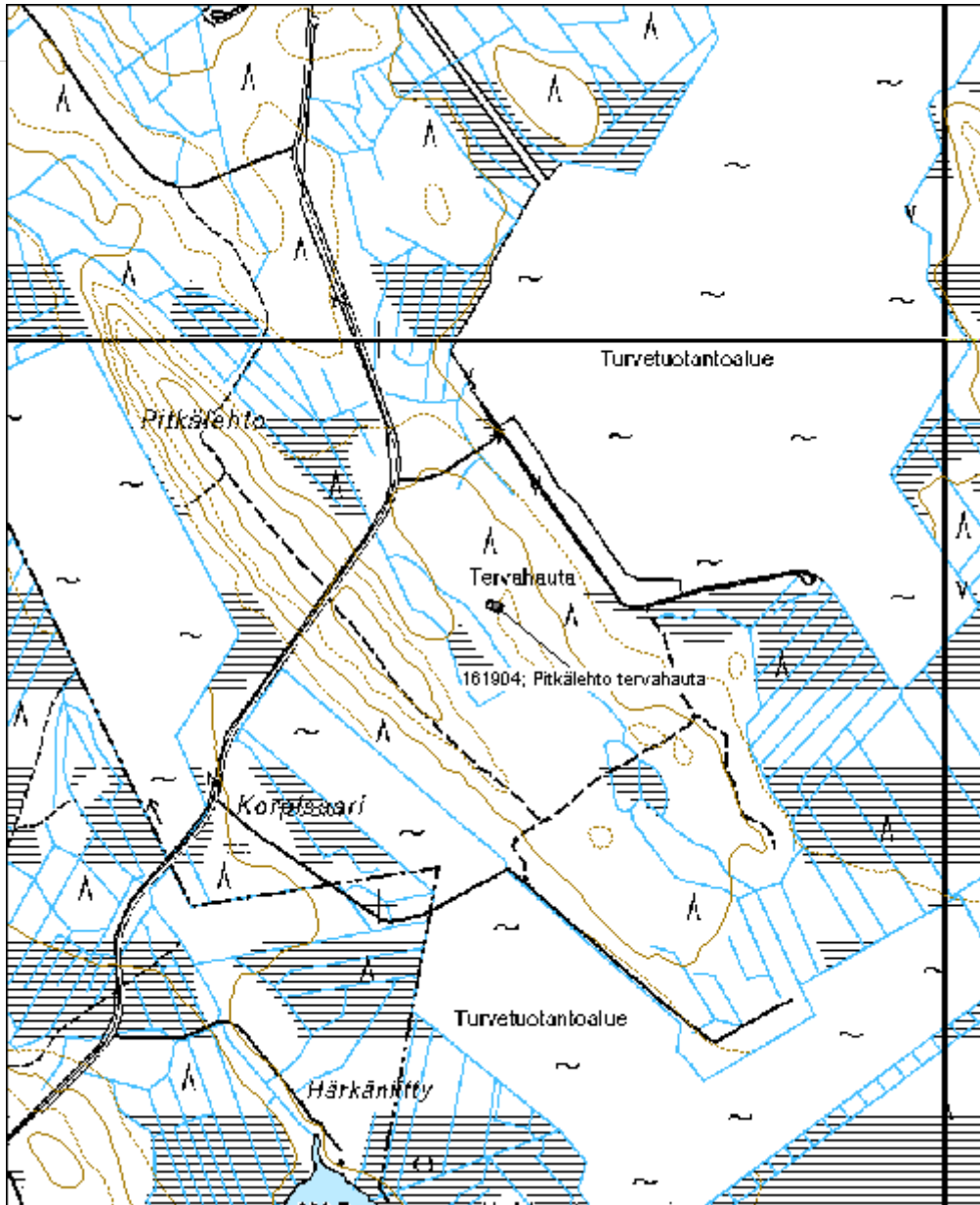
<b>Viranomaisrekisterinro:</b>		<b>Kunto:</b>	2 Keskinertainen
<b>Arvotus:</b>	3 Esitys mj-luokka II	<b>Olotila:</b>	2 Ei käytössä
<b>Selitys:</b>		<b>Kohteen suojele:</b>	2 Muinaisjäännösrekisteri II
		<b>Selitys:</b>	

<b>Ympäristön suojele:</b>	0 Ei määritelty
----------------------------	-----------------

**Selitys:**



<b>Kohdetyyppi:</b>	9 Valmistuspaikat/työpaikat	<b>Copyright:</b>	© Metsähallitus 2008 © Maanmittauslaitos 1/MML/08
<b>Koordinaatit:</b>	X 6969526, Y 3369205, Z 213	<b>Mittakaava:</b>	1:10000



**Ahkiotarju tervahauta**

MH-tunnus: 161905

<b>Kohdetyyppi:</b>	9 Valmistuspaikat/työpaikat	<b>Haltija:</b>	121 Metsätalous Länsi-Suomi
<b>Ajoitus:</b>	7118 Historiallinen aika	<b>Ylläpitäjä:</b>	121 Metsätalous Länsi-Suomi
<b>Rakentamisvuosi:</b>		<b>Kunta:</b>	312 Kyyjärvi
<b>Lukumäärä:</b>	1		

<b>Koordinaattiselitys:</b>		<b>Geometria tuotettu:</b>	4 Gps-mittaus, korjaamaton
<b>Koordinaatit:</b>	X 6997070, Y 3366112, Z 193	<b>Löydöt:</b>	

**Taustatiedot**

Kohde löydettiin inventoinnissa 19.8.2013.

**Ympäristön kuvaus**

Kohde sijaitsee hiekkaharjun eteläpäässä, länsipuolella. Metsä on noin 50-vuotiasta mäntymetsää.

**Kohteen kuvaus**

Tervahauta on pieni ja selkeä. Halssi on länsipuolella. Haudan halkaisija on noin 8m.

**Kohteen rajaus**

Kohde rajautuu pistemäisesti tervahaudan yhteyteen.

**Tulkinta**

Kyseessä on vanha tervahauta.

**Lisätietoja****Toimenpiteet****Tarkastukset**

Tila: 3 Toteutettu Laji: 6 Suojeluarvojen tarkastus Tarkastusvuosi: 2013  
Tarkastuspvm: 19.8.2013 Tarkastaja: V. Laurila  
Kuvaus: KMO kulttuuriperintöinventointi 2013

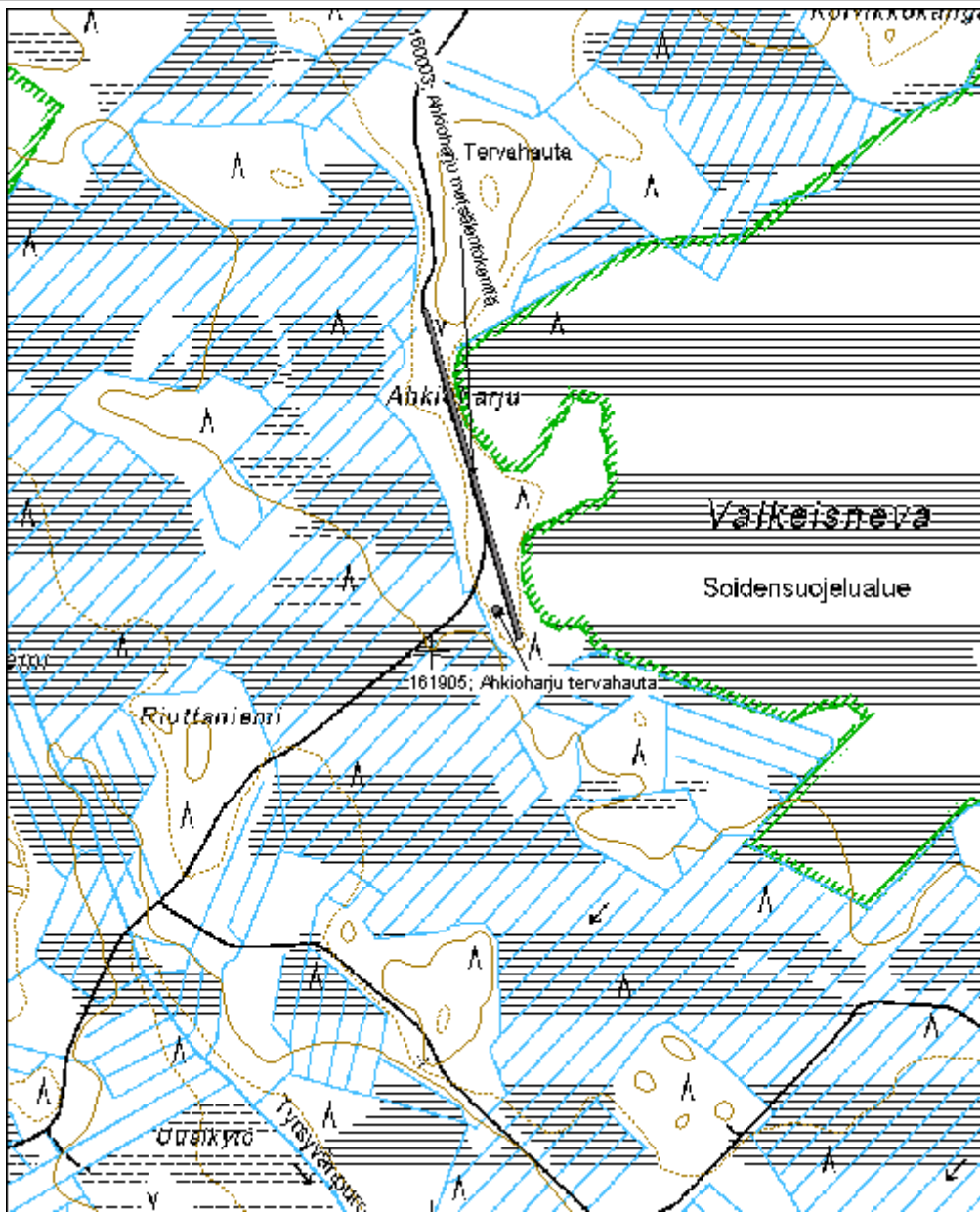
<b>Viranomaisrekisterinro:</b>		<b>Kunto:</b>	2 Keskinertainen
<b>Arvotus:</b>	3 Esitys mj-luokka II	<b>Olotila:</b>	2 Ei käytössä
<b>Selitys:</b>		<b>Kohteen suojele:</b>	2 Muinaisjäännösrekisteri II
		<b>Selitys:</b>	

<b>Ympäristön suojele:</b>	0 Ei määritelty
----------------------------	-----------------

**Selitys:**



<b>Kohdetyyppi:</b>	9 Valmistuspaikat/työpaikat	Copyright:	© Metsähallitus 2008 © Maanmittauslaitos 1/MML/08
<b>Koordinaatit:</b>	X 6997070, Y 3366112, Z 193	Mittakaava:	1:10000



**Autiokangas tervahauta**

MH-tunnus: 161907

<b>Kohdetyyppi:</b>	9 Valmistuspaikat/työpaikat	<b>Haltija:</b>	121 Metsätalous Länsi-Suomi
<b>Ajoitus:</b>	7118 Historiallinen aika	<b>Ylläpitäjä:</b>	121 Metsätalous Länsi-Suomi
<b>Rakentamisvuosi:</b>		<b>Kunta:</b>	759 SOINI
<b>Lukumäärä:</b>	1		

<b>Koordinaattiselitys:</b>		<b>Geometria tuotettu:</b>	4 Gps-mittaus, korjaamaton
<b>Koordinaatit:</b>	X 6967161, Y 3356071, Z 198	<b>Löydöt:</b>	

**Taustatiedot**

Kohde tarkastettiin inventoinnissa 22.8.2013 ja se havaittiin SutiGIS -tietokannalla.

**Ympäristön kuvaus**

Kohde sijaitsee moreenikankaalla. Metsä on noin 70-vuotiasta kuusimetsää.

**Kohteen kuvaus**

Tervahaudan halkaisija on noin 14m, halssi on itäpuolella. Hauta on muodoltaan laakea ja selkeä ja siinä on paksuhkot vallit. Tervahaudan päältä menee vanha ajoura.

**Kohteen rajaus**

Kohde rajautuu pistemäisesti rakenteiden yhteyteen.

**Tulkinta**

Kyseessä on vanha tervahauta.

**Lisätietoja****Toimenpiteet****Tarkastukset**

Tila: 3 Toteutettu Laji: 6 Suojeluarvojen tarkastus Tarkastusvuosi: 2013  
Tarkastuspvm: 22.8.2013 Tarkastaja: V. Laurila  
Kuvaus: KMO kulttuuriperintöinventointi 2013

<b>Viranomaisrekisterinro:</b>		<b>Kunto:</b>	2 Keskinertainen
<b>Arvotus:</b>	3 Esitys mj-luokka II	<b>Olotila:</b>	2 Ei käytössä
<b>Selitys:</b>		<b>Kohteen suojele:</b>	2 Muinaisjäännösrekisteri II
		<b>Selitys:</b>	

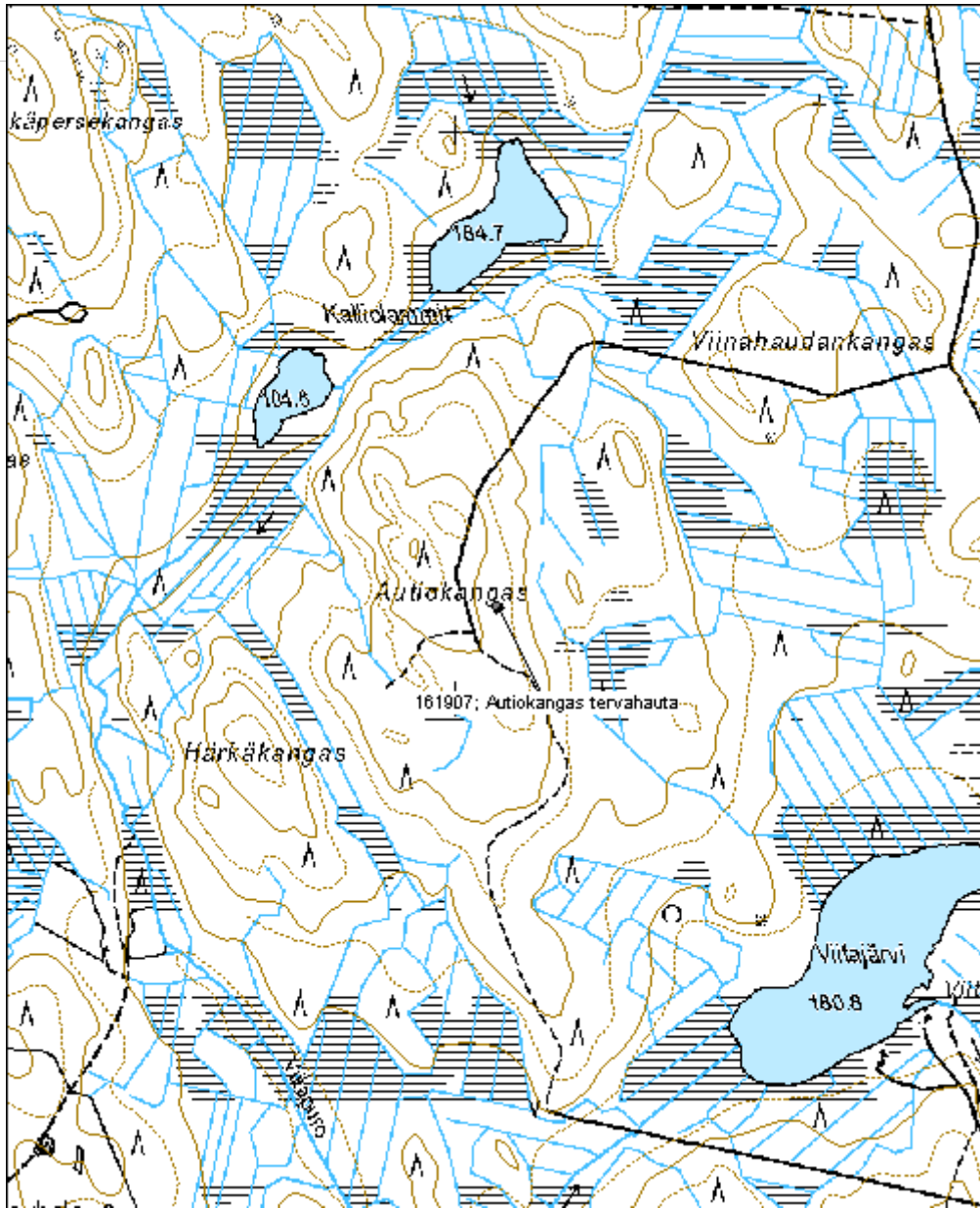
<b>Ympäristön</b>	0 Ei määritelty
-------------------	-----------------

<b>suojelu:</b>	
<b>Selitys:</b>	





<b>Kohdetyyppi:</b>	9 Valmistuspaikat/työpaikat	<b>Copyright:</b>	© Metsähallitus 2008 © Maanmittauslaitos 1/MML/08
<b>Koordinaatit:</b>	X 6967161, Y 3356071, Z 198	<b>Mittakaava:</b>	1:10000



**Teerikangas tervahauta**

MH-tunnus: 161919

<b>Kohdetyyppi:</b>	9 Valmistuspaikat/työpaikat	<b>Haltija:</b>	121 Metsätalous Länsi-Suomi
<b>Ajoitus:</b>	7118 Historiallinen aika	<b>Ylläpitäjä:</b>	121 Metsätalous Länsi-Suomi
<b>Rakentamivuosi:</b>		<b>Kunta:</b>	312 Kyyjärvi
<b>Lukumäärä:</b>	1		

<b>Koordinaattiselitys:</b>		<b>Geometria tuotettu:</b>	4 Gps-mittaus, korjaamaton
<b>Koordinaatit:</b>	X 6994970, Y 3359620, Z 182	<b>Löydöt:</b>	

**Taustatiedot**

Kohde tarkastettiin inventoinnissa 30.8.2013 ja se havaittiin SutiGIS tietojärjestelmästä.

**Ympäristön kuvaus**

Kohde sijaitsee moreenikankaalla, matalan töyrään reunalla. Metsä on noin 50-vuotiasta mäntymetsää.

**Kohteen kuvaus**

Tervahaudan halkaisija on noin 10m, halssi on kohti koillista.

**Kohteen rajaus**

Kohde rajautuu pistemäisesti rakenteiden yhteyteen.

**Tulkinta**

Kyseessä on vanha tervahauta.

**Lisätietoja****Toimenpiteet****Tarkastukset**

Tila: 3 Toteutettu Laji: 6 Suojeluarvojen tarkastus Tarkastusvuosi: 2013  
Tarkastuspvm: 30.8.2013 Tarkastaja: V. Laurila  
Kuvaus: KMO kulttuuriperintöinventointi 2013

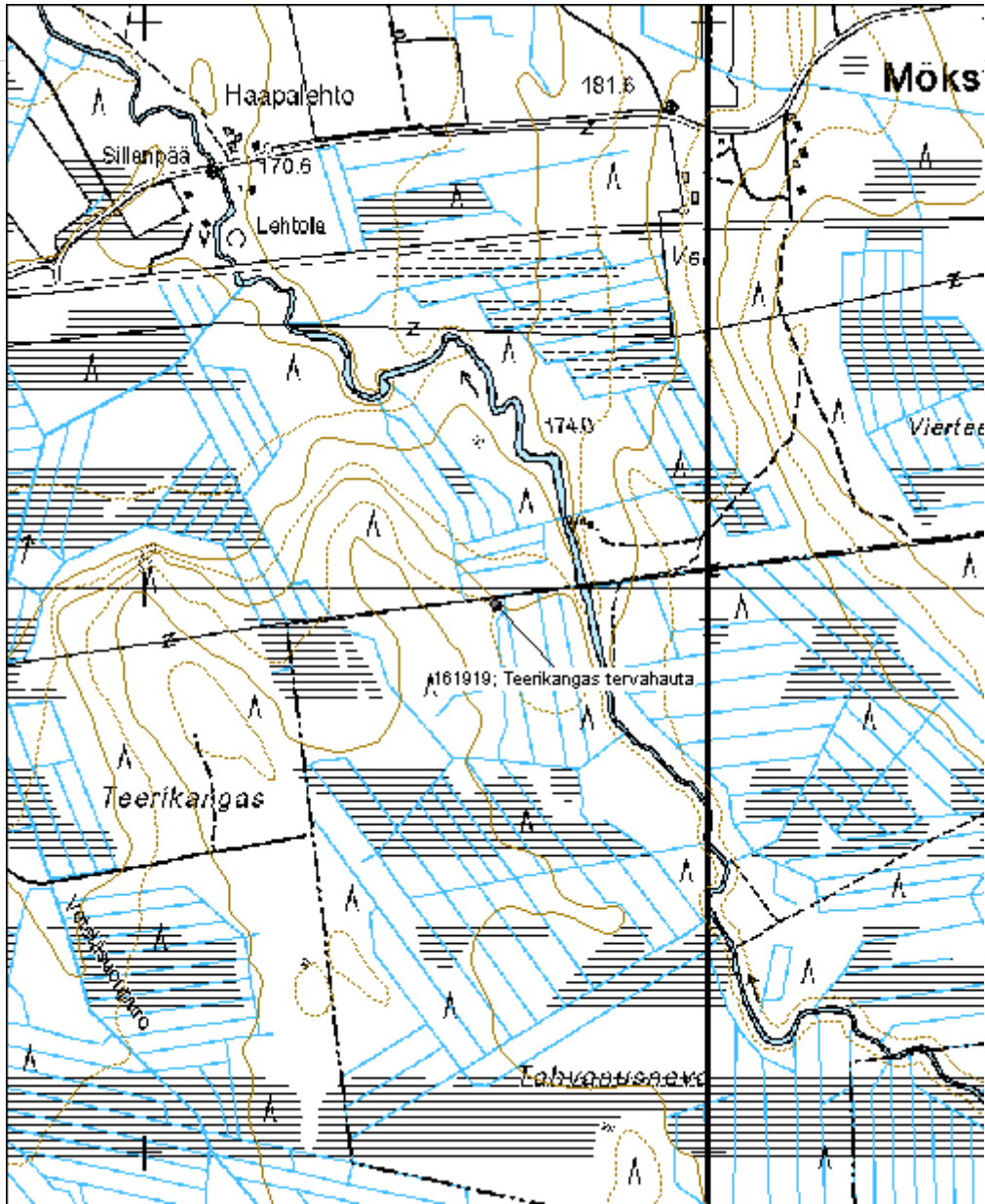
<b>Viranomaisrekisterinro:</b>		<b>Kunto:</b>	2 Keskinertainen
<b>Arvotus:</b>	3 Esitys mj-luokka II	<b>Olotila:</b>	2 Ei käytössä
<b>Selitys:</b>		<b>Kohteen suojele:</b>	2 Muinaisjäännösrekisteri II
		<b>Selitys:</b>	

<b>Ympäristön suojele:</b>	0 Ei määritelty
----------------------------	-----------------

**Selitys:**



<b>Kohdetyyppi:</b>	9 Valmistuspaikat/työpaikat	Copyright:	© Metsähallitus 2008 © Maanmittauslaitos 1/MML/08
<b>Koordinaatit:</b>	X 6994970, Y 3359620, Z 182	Mittakaava:	1:10000



**Uudenpuronharju tervahauta 2**

MH-tunnus: 161920

<b>Kohdetyyppi:</b>	9 Valmistuspaikat/työpaikat	<b>Haltija:</b>	121 Metsätalous Länsi-Suomi
<b>Ajoitus:</b>	7118 Historiallinen aika	<b>Ylläpitäjä:</b>	121 Metsätalous Länsi-Suomi
<b>Rakentamivuosi:</b>		<b>Kunta:</b>	265 Kivijärvi
<b>Lukumäärä:</b>	1		

<b>Koordinaattiselitys:</b>		<b>Geometria tuotettu:</b>	4 Gps-mittaus, korjaamaton
<b>Koordinaatit:</b>	X 7012442, Y 3394139, Z 170	<b>Löydöt:</b>	

**Taustatiedot**

Kohde inventoitiin 2.9.2013 ja se löydettiin Metsähallituksen henkilökunnan tietojen perusteella.

**Ympäristön kuvaus**

Kohde sijaitsee kostealla moreenikankaalla. Metsä on noin 30-vuotiasta mäntymetsää.

**Kohteen kuvaus**

Tervahaudan halkaisija on noin 6m. Muodoltaan se on epäselvä. Haudassa on suuri halssi länsipuolella.

**Kohteen rajaus**

Kohde rajautuu pistemäisesti rakenteiden yhteyteen.

**Tulkinta**

Kyseessä on vanha tervahauta.

**Lisätietoja****Toimenpiteet****Tarkastukset**

Tila: 3 Toteutettu Laji: 6 Suojeluarvojen tarkastus Tarkastusvuosi: 2013  
Tarkastuspvm: 2.9.2013 Tarkastaja: V. Laurila  
Kuvaus: KMO kulttuuriperintöinventointi 2013

<b>Viranomaisrekisterinro:</b>		<b>Kunto:</b>	2 Kesinkertainen
<b>Arvotus:</b>	3 Esitys mj-luokka II	<b>Olotila:</b>	2 Ei käytössä
<b>Selitys:</b>		<b>Kohteen suojele:</b>	2 Muinaisjäännösrekisteri II
		<b>Selitys:</b>	

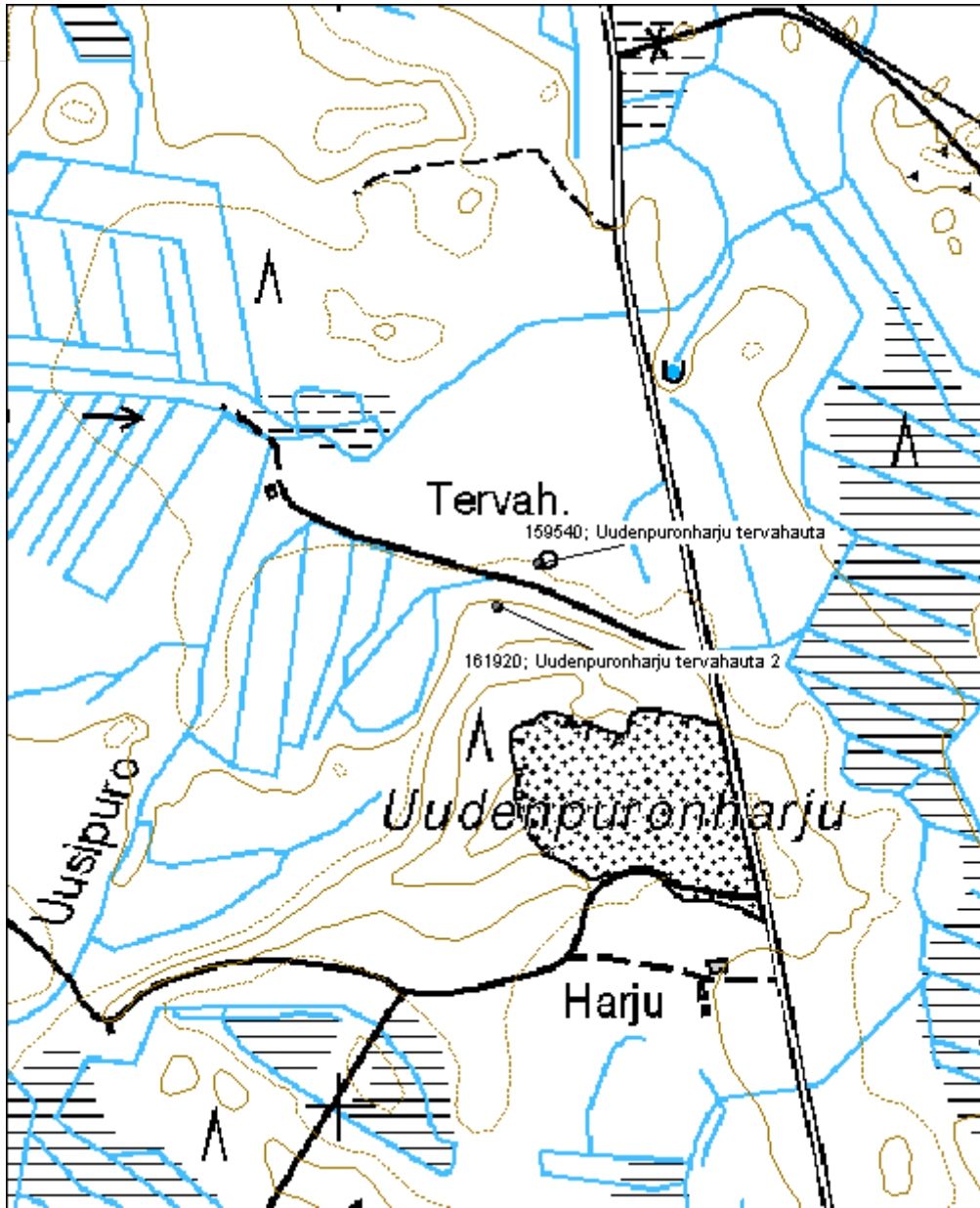
<b>Ympäristön</b>	0 Ei määritelty
-------------------	-----------------

**suojelu:**

**Selitys:**



<b>Kohdetyyppi:</b>	9 Valmistuspaikat/työpaikat	Copyright:	© Metsähallitus 2008 © Maanmittauslaitos 1/MML/08
<b>Koordinaatit:</b>	X 7012442, Y 3394139, Z 170	Mittakaava:	1:5000



**Kulopalonkangas tervahauta**

MH-tunnus: 161923

<b>Kohdetyyppi:</b>	9 Valmistuspaikat/työpaikat	<b>Haltija:</b>	121 Metsätalous Länsi-Suomi
<b>Ajoitus:</b>	7118 Historiallinen aika	<b>Ylläpitäjä:</b>	121 Metsätalous Länsi-Suomi
<b>Rakentamisvuosi:</b>		<b>Kunta:</b>	759 SOINI
<b>Lukumäärä:</b>	1		

<b>Koordinaattiselitys:</b>		<b>Geometria tuotettu:</b>	4 Gps-mittaus, korjaamaton
<b>Koordinaatit:</b>	X 6967848, Y 3361174, Z 198	<b>Löydöt:</b>	

**Taustatiedot**

Kohde tarkastettiin inventoinnissa 10.9.2013 ja se havaittiin SutiGIS -tietojärjestelmästä.

**Ympäristön kuvaus**

Kohde sijaitsee moreenikankaalla, suon reunalla. Metsä on noin 30-vuotiasta mäntymetsää. Haudan päällä on leppiä ja muita lehtipuita.

**Kohteen kuvaus**

Tervahaudan halkaisija on noin 17,5m. Muodoltaan hauta on matalahko, mutta silti selkeä. Halssi on lounaispuolella.

**Kohteen rajaus**

Kohde rajautuu pistemäisesti rakenteiden yhteyteen.

**Tulkinta**

Kyseessä on vanha tervahauta.

**Lisätietoja****Toimenpiteet****Tarkastukset**

Tila: 3 Toteutettu Laji: 6 Suojeluarvojen tarkastus Tarkastusvuosi: 2013  
Tarkastuspvm: 10.9.2013 Tarkastaja: V. Laurila  
Kuvaus: KMO kulttuuriperintöinventointi 2013

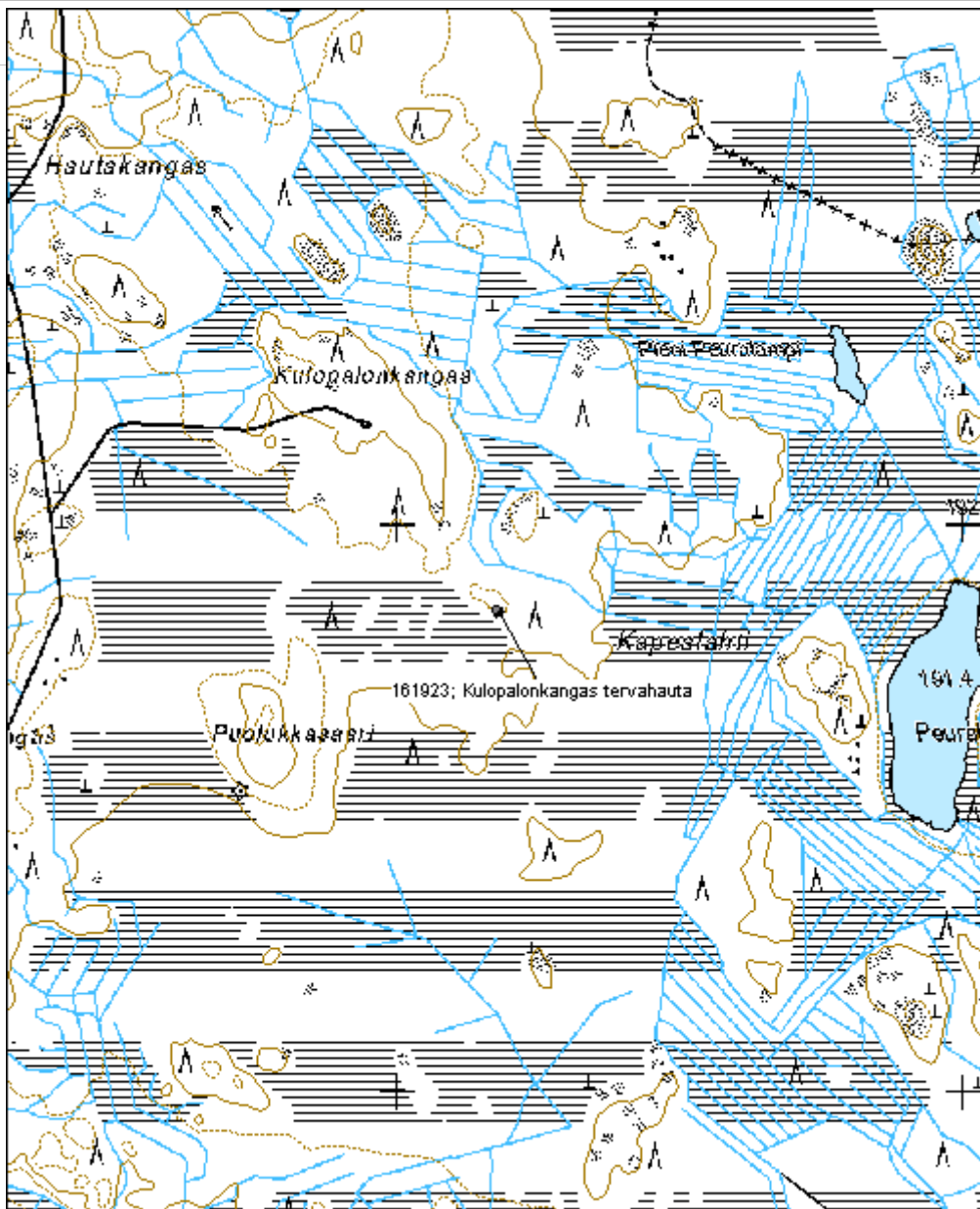
<b>Viranomaisrekisterinro:</b>		<b>Kunto:</b>	2 Keskinertainen
		<b>Olotila:</b>	2 Ei käytössä
<b>Arvotus:</b>	3 Esitys mj-luokka II	<b>Kohteen suojele:</b>	2 Muinaisjäännösrekisteri II
<b>Selitys:</b>		<b>Selitys:</b>	



<b>Ympäristön suojelu:</b>	0 Ei määritelty
<b>Selitys:</b>	



<b>Kohdetyyppi:</b>	9 Valmistuspaikat/työpaikat	<b>Copyright:</b>	© Metsähallitus 2008 © Maanmittauslaitos 1/MML/08
<b>Koordinaatit:</b>	X 6967848, Y 3361174, Z 198	<b>Mittakaava:</b>	1:10000



**Hirvikangas tervahauta**

MH-tunnus: 161924

<b>Kohdetyyppi:</b>	9 Valmistuspaikat/työpaikat	<b>Haltija:</b>	121 Metsätalous Länsi-Suomi
<b>Ajoitus:</b>	7118 Historiallinen aika	<b>Ylläpitäjä:</b>	121 Metsätalous Länsi-Suomi
<b>Rakentamivuosi:</b>		<b>Kunta:</b>	256 Kinnula
<b>Lukumäärä:</b>	1		

<b>Koordinaattiselitys:</b>		<b>Geometria tuotettu:</b>	4 Gps-mittaus, korjaamaton
<b>Koordinaatit:</b>	X 7022178, Y 3390531, Z 175	<b>Löydöt:</b>	

**Taustatiedot**

Kohde löydettiin inventoinnissa 16.9.2013.

**Ympäristön kuvaus**

Kohde sijaitsee moreenikankaalla. Metsä on noin 80-vuotiasta mäntymetsää.

**Kohteen kuvaus**

Pienen ja matalan tervahaudan halkaisija on noin 7m. Halssi on länsipuolella.

**Kohteen rajaus**

Kohde rajautuu pistemäisesti rakenteiden yhteyteen.

**Tulkinta**

Kyseessä on vanha tervahauta.

**Lisätietoja****Toimenpiteet****Tarkastukset**

Tila: 3 Toteutettu Laji: 6 Suojeluarvojen tarkastus Tarkastusvuosi: 2013  
Tarkastuspvm: 16.9.2013 Tarkastaja: V. Laurila  
Kuvaus: KMO kulttuuriperintöinventointi 2013

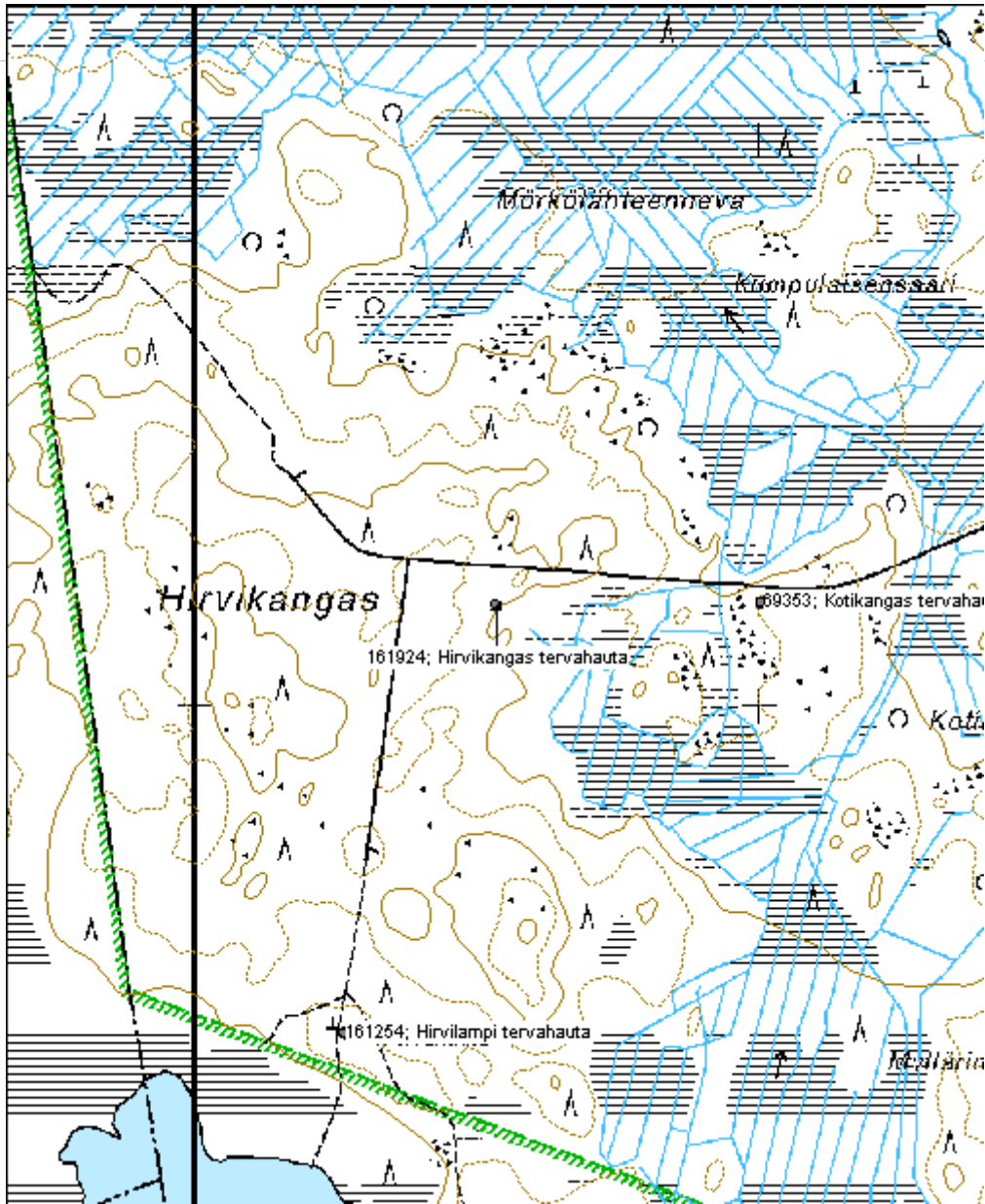
<b>Viranomaisrekisterinro:</b>		<b>Kunto:</b>	2 Kesinkertainen
<b>Arvotus:</b>	3 Esitys mj-luokka II	<b>Olotila:</b>	2 Ei käytössä
<b>Selitys:</b>		<b>Kohteen suojelu:</b>	2 Muinaisjäännösrekisteri II
		<b>Selitys:</b>	

<b>Ympäristön suojelu:</b>	0 Ei määritelty
----------------------------	-----------------

**Selitys:**



<b>Kohdetyyppi:</b>	9 Valmistuspaikat/työpaikat	<b>Copyright:</b>	© Metsähallitus 2008 © Maanmittauslaitos 1/MML/08
<b>Koordinaatit:</b>	X 7022178, Y 3390531, Z 175	<b>Mittakaava:</b>	1:10000



## 5.3 Muut kulttuuriperintökohteet

### 5.31 Nuoremman ajan asuinpaikat

Puustelli asuintila jäännös		MH-tunnus: 161967	
<b>Kohdetyyppi:</b>	1 Asuinpaikat	<b>Haltija:</b>	121 Metsätalous Länsi-Suomi
<b>Ajoitus:</b>	7118 Historiallinen aika	<b>Ylläpitäjä:</b>	121 Metsätalous Länsi-Suomi
<b>Rakentamisvuosi:</b>		<b>Kunta:</b>	265 Kivijärvi
<b>Lukumäärä:</b>	4		
<b>Koordinaattiselitys:</b>		<b>Geometria tuotettu:</b>	4 Gps-mittaus, korjaamaton
<b>Koordinaatit:</b>	X 7011809, Y 3387394, Z 206	<b>Löydöt:</b>	
<b>Taustatiedot</b>			
Kohde tarkastettiin inventoinnissa 6.6.2013 ja se löydettiin Metsähallituksen henkilökunnan haastattelun perusteella.			
<b>Ympäristön kuvaus</b>			
Kohde sijaitsee Kivijärvi-Perho -tien varressa, lähellä kunnanrajaa loivan moreenimäen huipulla. Metsä on noin 50-vuotiasta sekametsää.			
<b>Kohteen kuvaus</b>			
Kohde käsittää vanhan tilan puretut jäännökset 1900-luvulta. Paikalla on päärakennuksen, navetan, kaivon ja kellarin jäännökset.			
Päärakennuksesta on jäljellä noin 10,5m x 8m kokoinen kivijalka, sisäpuolella on kellarikaivantoa. Rakenteen sisällä on myös kaksi luonnonkivistä uuninjäännöstä.			
Navetasta on jäljellä epäselvää kevyttä kivijalkaa. Rakennus on ollut kaksiosainen. Paikalla on erittäin rehevää kasvillisuutta.			
Kaivo on noin 3m x 3m kokoinen kuoppa. Kellari sijaitsee alueen pohjoisreunalla ja on rakenteeltaan noin 2,5m x 3m kokoinen matala kaivanto.			
<b>Kohteen rajaus</b>			
Kohde rajautuu aluemaisti noin 50m x 50m kokoiselle alueelle tien läheisyyteen.			
<b>Tulkinta</b>			
Kyseessä on tilan jäännös 1900-luvulta.			
<b>Lisätietoja</b>			
Lähimetsissä on kiviaitoja ja röykkiöitä, ilmeisesti talon peltojen raivauksia.			
<b>Toimenpiteet</b>			

### **Tarkastukset**

Tila: 3 Toteutettu      Laji: 6 Suojeluarvojen tarkastus      Tarkastusvuosi: 2013  
Tarkastuspvm: 6.6.2013      Tarkastaja: V. Laurila  
Kuvaus: KMO kulttuuriperintöinventointi 2013

**Viranomais-  
rekisterinro:**

**Kunto:** 2 Keskinertainen

**Arvotus:** 8 Muu suojeluarvo

**Olotila:** 2 Ei käytössä

**Kohteen  
suojaus:** 9 Muu suojeluarvo

**Selitys:**

**Selitys:**

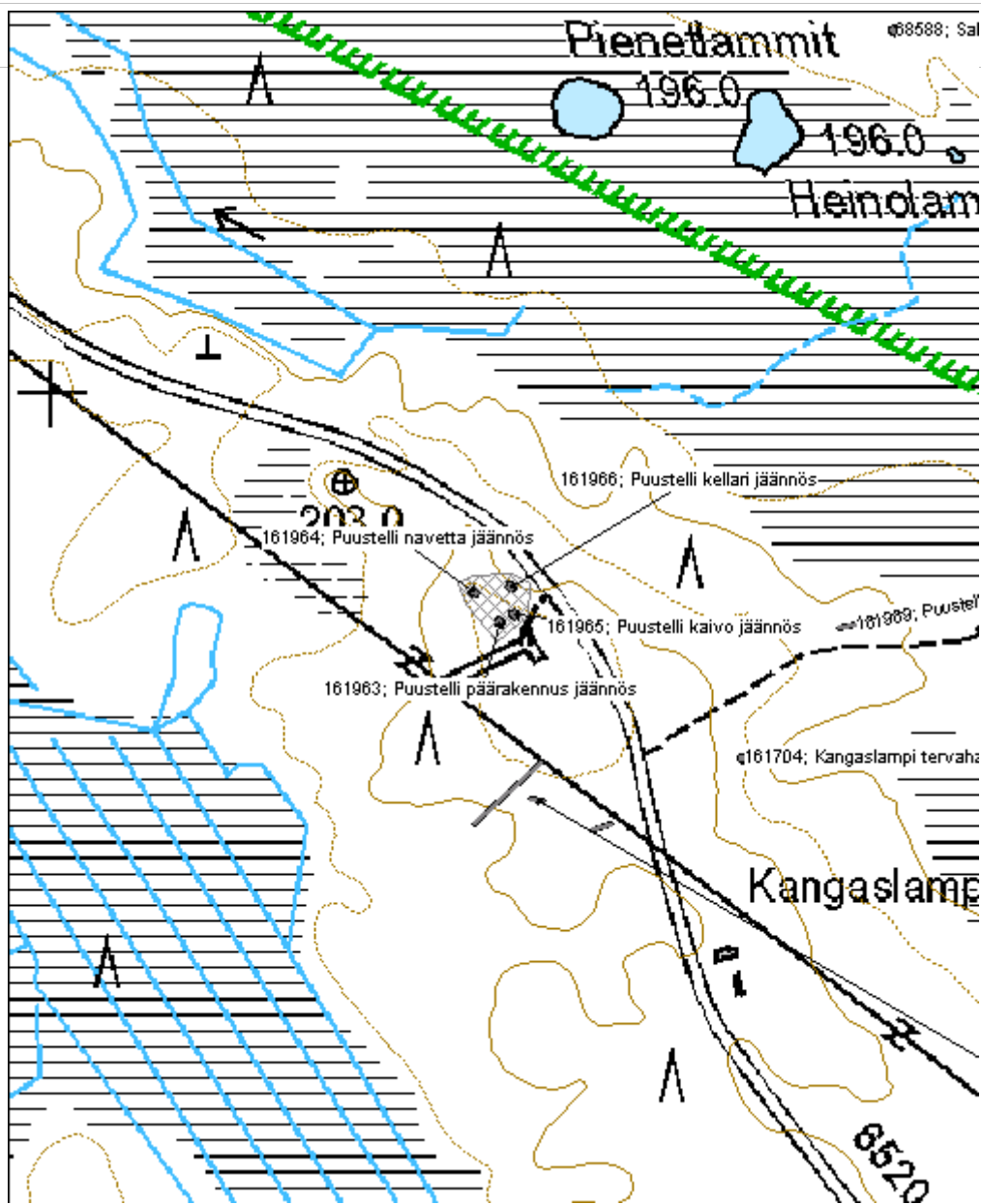
**Ympäristön  
suojaus:**

0 Ei määritelty

**Selitys:**



<b>Kohdetyyppi:</b>	1 Asuinpaikat	Copyright:	© Metsähallitus 2008 © Maanmittauslaitos 1/MML/08
<b>Koordinaatit:</b>	X 7011809, Y 3387394, Z 206	Mittakaava:	1:5000





**Ojala asuintila jäännös**

MH-tunnus: 162003

<b>Kohdetyyppi:</b>	1 Asuinpaikat	<b>Haltija:</b>	121 Metsätalous Länsi-Suomi
<b>Ajoitus:</b>	7118 Historiallinen aika	<b>Ylläpitäjä:</b>	121 Metsätalous Länsi-Suomi
<b>Rakentamivuosi:</b>		<b>Kunta:</b>	226 Karstula
<b>Lukumäärä:</b>	5		

<b>Koordinaattiselitys:</b>		<b>Geometria tuotettu:</b>	4 Gps-mittaus, korjaamaton
<b>Koordinaatit:</b>	X 6962289, Y 3379985, Z 220	<b>Löydöt:</b>	

**Taustatiedot**

Kohde tarkastettiin inventoinnissa 10.6.2013 ja se havaittiin vanhasta peruskartasta.

**Ympäristön kuvaus**

Kohde sijaitsee kostealla moreenikankaalla. Ympäröivä alue on vanhaa peltomaata, metsä noin 50-vuotiasta koivikkoa. Vierestä menee Karstula-Keuruu -tie.

**Kohteen kuvaus**

Kohde käsittää vanhan tilan puretun jäännöksen. Alueella on päärakennuksen, saunan, kahden kellarin ja kaivon jäännökset.

Päärakennuksesta on jäljellä noin 4m x 5m kokoinen luonnonkivinen ja valettu kivijalka. Saunasta on jäljellä noin 3,5m x 3m kokoinen epämääräinen pohja jonka pohjoiskulmassa on tiilikasa ja eteläpuolella muutamia luonnonkiviä. Vieressä on rautainen kiukaanluukku.

Kellari 1 on mitoiltaan noin 3m x 2m kokoinen L:n muotoinen kapea kaivanto. Kellari 2 on mitoiltaan noin 5m x 5m ja se on hieman maanpinnan alapuolella. Sisäpuolella on seininä kolme luonnonkivistä kivikertaa. Sisäpuolella on metalliromua, suurimpina kaksi moottoripyörän ruostunutta runkoa.

Kaivo koostuu betonirenkaista ja se on peitetty rikkinäisellä renkaalla.

**Kohteen rajaus**

Kohde rajautuu noin 50m x 50m kokoiselle alueelle. Päärakennus on alueen halki menevän polun lounaispuolella, muut rakenteet hieman kauempana polun luoteispuolella.

**Tulkinta**

Kyseessä on vanha tila noin 1950-luvulta.

**Lisätietoja****Toimenpiteet****Tarkastukset**

Tila: 3 Toteutettu

Laji: 6 Suojeluarvojen tarkastus

Tarkastusvuosi: 2013

Tarkastuspvm: 10.6.2013 Tarkastaja: V. Laurila  
Kuvaus: KMO kulttuuriperintö 2013

**Viranomais-  
rekisterinro:**

**Kunto:** 2 Keskinertainen

**Arvotus:** 8 Muu suojeuarvo

**Olotila:** 2 Ei käytössä

**Kohteen  
suoja:** 9 Muu suojeuarvo

**Selitys:**

**Selitys:**

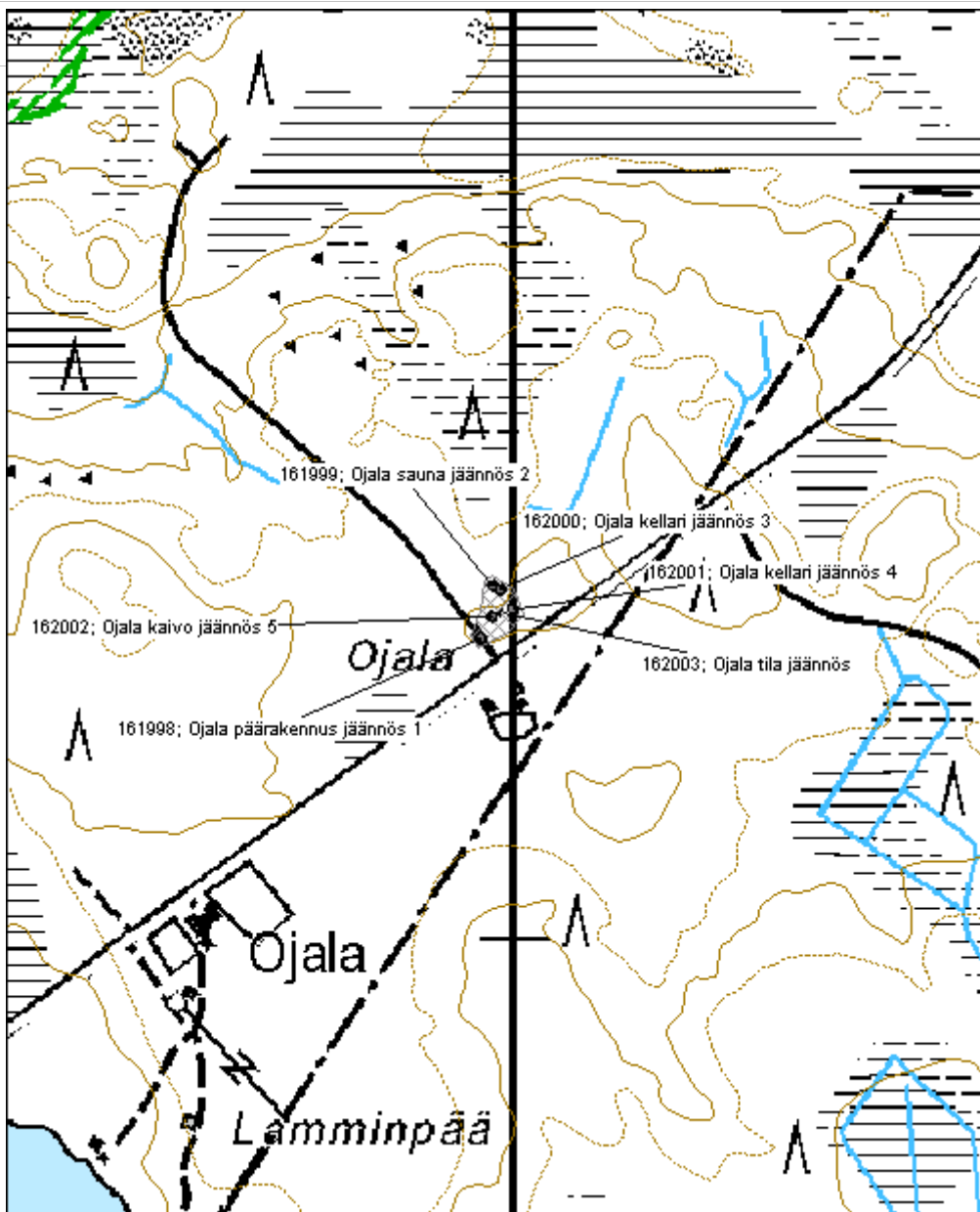
**Ympäristön  
suoja:**

0 Ei määritelty

**Selitys:**



<b>Kohdetyyppi:</b>	1 Asuinpaikat	<b>Copyright:</b>	© Metsähallitus 2008 © Maanmittauslaitos 1/MML/08
<b>Koordinaatit:</b>	X 6962289, Y 3379985, Z 220	<b>Mittakaava:</b>	1:5000



**Rantala asuintila jäännös**

MH-tunnus: 162005

<b>Kohdetyyppi:</b>	1 Asuinpaikat	<b>Haltija:</b>	121 Metsätalous Länsi-Suomi
<b>Ajoitus:</b>	7118 Historiallinen aika	<b>Ylläpitäjä:</b>	121 Metsätalous Länsi-Suomi
<b>Rakentamisvuosi:</b>		<b>Kunta:</b>	265 Kivijärvi
<b>Lukumäärä:</b>	3		

<b>Koordinaattiselitys:</b>		<b>Geometria tuotettu:</b>	4 Gps-mittaus, korjaamaton
<b>Koordinaatit:</b>	X 6999867, Y 3398193, Z 150	<b>Löydöt:</b>	

**Taustatiedot**

Kohde tarkastettiin inventoinnissa 10.6.2013 ja se havaittiin vanhasta peruskartasta.

**Ympäristön kuvaus**

Kohde sijaitsee matalalla kostealla moreenirinteellä lähellä järven rantaa. Metsä on noin 50-vuotiasta lehtimetsää.

**Kohteen kuvaus**

Kohde käsittää puretun tilan jäännökset. Jäljellä on ainakin kolmen rakennuksen heikosti erottuvat jäännökset. Jäljellä on hieman tiiliä ja lahonnutta puutavaraa. Alueella on myös yleisesti hiiltä ja osa puista on vahingoittunut palossa.

**Kohteen rajaus**

Kohde rajautuu noin 30m x 60m kokoiselle alueelle vanhalle pihamaalle.

**Tulkinta**

Kyseessä on vanhan tilan jäännös 1900-luvulta.

**Lisätietoja**

Myyty 10.10.2007 Teija Rimmille kiinteestöllä Rantala RN:o 81:0 (Kivijärvi, Kivijärvi) olevat rakennukset; asuinrakennus, sauna ja muut ulkorakennukset. Rakennukset myydään pois purettavaksi ja siistimään rakennuspaikan 31.10.2008 mennessä. nro 3680/69/2007.

**Toimenpiteet****Tarkastukset**

Tila: 3 Toteutettu Laji: 6 Suojeluarvojen tarkastus Tarkastusvuosi: 2013  
Tarkastuspvm: 10.6.2013 Tarkastaja: V. Laurila  
Kuvaus: KMO kulttuuriperintöinventointi 2013

<b>Viranomaisrekisterinro:</b>	<b>Kunto:</b>	3 Huono
	<b>Olotila:</b>	2 Ei käytössä

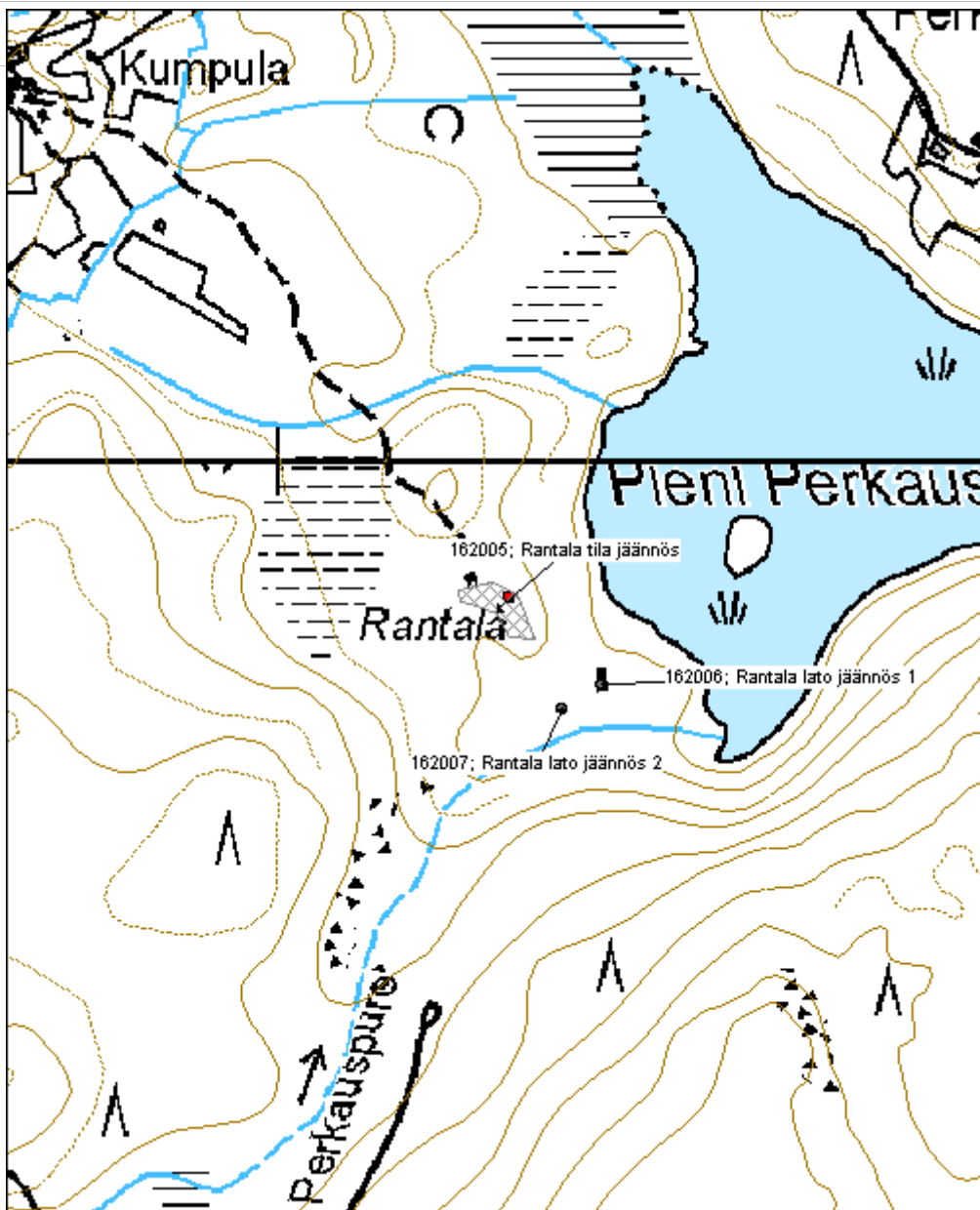
<b>Arvotus:</b>	99 Ei suojeluarvoa	<b>Kohteen suojelu:</b>	99 Ei suojeluarvoa
<b>Selitys:</b>		<b>Selitys:</b>	

<b>Ympäristön suojelu:</b>	0 Ei määritelty
----------------------------	-----------------

<b>Selitys:</b>	
-----------------	--



<b>Kohdetyyppi:</b>	1 Asuinpaikat	<b>Copyright:</b>	© Metsähallitus 2008 © Maanmittauslaitos 1/MML/08
<b>Koordinaatit:</b>	X 6999867, Y 3398193, Z 150	<b>Mittakaava:</b>	1:5000



**Pitkäjärvi asuintila jäännös**

MH-tunnus: 162009

<b>Kohdetyyppi:</b>	1 Asuinpaikat	<b>Haltija:</b>	121 Metsätalous Länsi-Suomi
<b>Ajoitus:</b>	7118 Historiallinen aika	<b>Ylläpitäjä:</b>	121 Metsätalous Länsi-Suomi
<b>Rakentamisvuosi:</b>		<b>Kunta:</b>	931 Viitasaari
<b>Lukumäärä:</b>	4		

<b>Koordinaattiselitys:</b>		<b>Geometria tuotettu:</b>	4 Gps-mittaus, korjaamaton
<b>Koordinaatit:</b>	X 7004646, Y 3444690, Z 125	<b>Löydöt:</b>	

**Taustatiedot**

Kohde tarkastettiin inventoinnissa 11.6.2013 ja se löydettiin Metsähallituksen henkilökunnan tietojen perusteella.

**Ympäristön kuvaus**

Alueella on nuorta puustoa ja pusikkoa. Maaperä on moreenia.

**Kohteen kuvaus**

Kohde käsittää puretun ja siistityn tilan jäännöksen. Jäljellä on epäselvät jäljet päärakennuksesta, navetasta, autotallista ja kellarista. Alueella on hieman kiviä, betonia, lahonneita lautoja ja hirsiiä.

**Kohteen rajaus**

Kohde rajautuu aluemaisesti noin 30m x 60m kokoiselle alueelle.

**Tulkinta**

Kyseessä on purettu tilan jäännös 1900-luvulta.

**Lisätietoja****Toimenpiteet****Tarkastukset**

Tila: 3 Toteutettu Laji: 6 Suojeluarvojen tarkastus Tarkastusvuosi: 2013  
Tarkastuspvm: 11.6.2013 Tarkastaja: V. Laurila  
Kuvaus: KMO kulttuuriperintöinventointi 2013

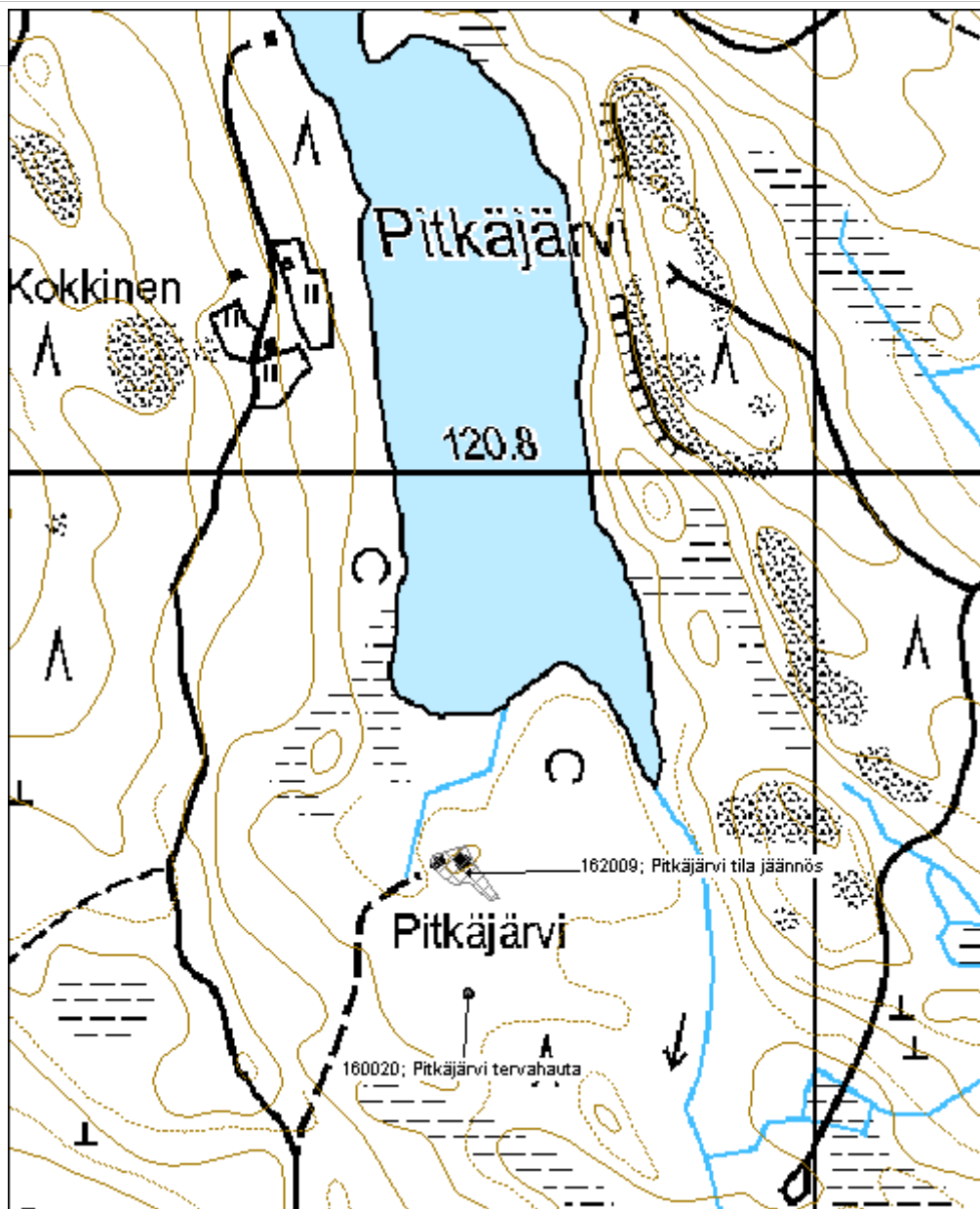
<b>Viranomaisrekisterinro:</b>		<b>Kunto:</b>	3 Huono
<b>Arvotus:</b>	99 Ei suojeluarvoa	<b>Olotila:</b>	2 Ei käytössä
<b>Selitys:</b>		<b>Kohteen suojele:</b>	99 Ei suojeluarvoa
		<b>Selitys:</b>	

<b>Ympäristön suojelu:</b>	0 Ei määritelty
<b>Selitys:</b>	





<b>Kohdetyyppi:</b>	1 Asuinpaikat	<b>Copyright:</b>	© Metsähallitus 2008 © Maanmittauslaitos 1/MML/08
<b>Koordinaatit:</b>	X 7004646, Y 3444690, Z 125	<b>Mittakaava:</b>	1:5000



<b>Kohdetyyppi:</b>	1 Asuinpaikat	<b>Haltija:</b>	121 Metsätalous Länsi-Suomi
<b>Ajoitus:</b>	7118 Historiallinen aika	<b>Ylläpitäjä:</b>	121 Metsätalous Länsi-Suomi
<b>Rakentamivuosi:</b>		<b>Kunta:</b>	931 Viitasaari
<b>Lukumäärä:</b>	2		

<b>Koordinaattiselitys:</b>		<b>Geometria tuotettu:</b>	4 Gps-mittaus, korjaamaton
<b>Koordinaatit:</b>	X 7020067, Y 3423688, Z 153	<b>Löydöt:</b>	

**Taustatiedot**

Kohde tarkastettiin inventoinnissa 11.6.2013 ja se havaittiin vanhasta peruskartasta.

**Ympäristön kuvaus**

Metsä on noin 50-vuotiasta lehtimetsää, maaperä on moreenia.

**Kohteen kuvaus**

Kohde käsittää puretun päärakennuksen ja navetan. Päärakennuksesta on jäljellä noin 7,5m x 9m kokoinen betoninen kivijalka. Rakenteen sisäpuolella on purkujätettä, esimerkiksi peltisen pönttöuunin jäänteet. Rakennuksen kivijalka on vaurioitunut tien laajennuksessa.

Navetasta on jäljellä pieni epäselvä kumpare ja joitain nurkkakiviä.

**Kohteen rajaus**

Kohde rajautuu noin 50m x 20m kokoiselle alueelle rakenteiden yhteyteen.

**Tulkinta**

Kyseessä on pika-asutustila sodanjälkeiseltä ajalta.

**Lisätietoja**

Paikallisten mukaan tilalle on rakennettu navetta mutta siellä ei koskaan ole ollut lehmiä. Tilalla on asuttu vain vähän aikaa.

**Toimenpiteet****Tarkastukset**

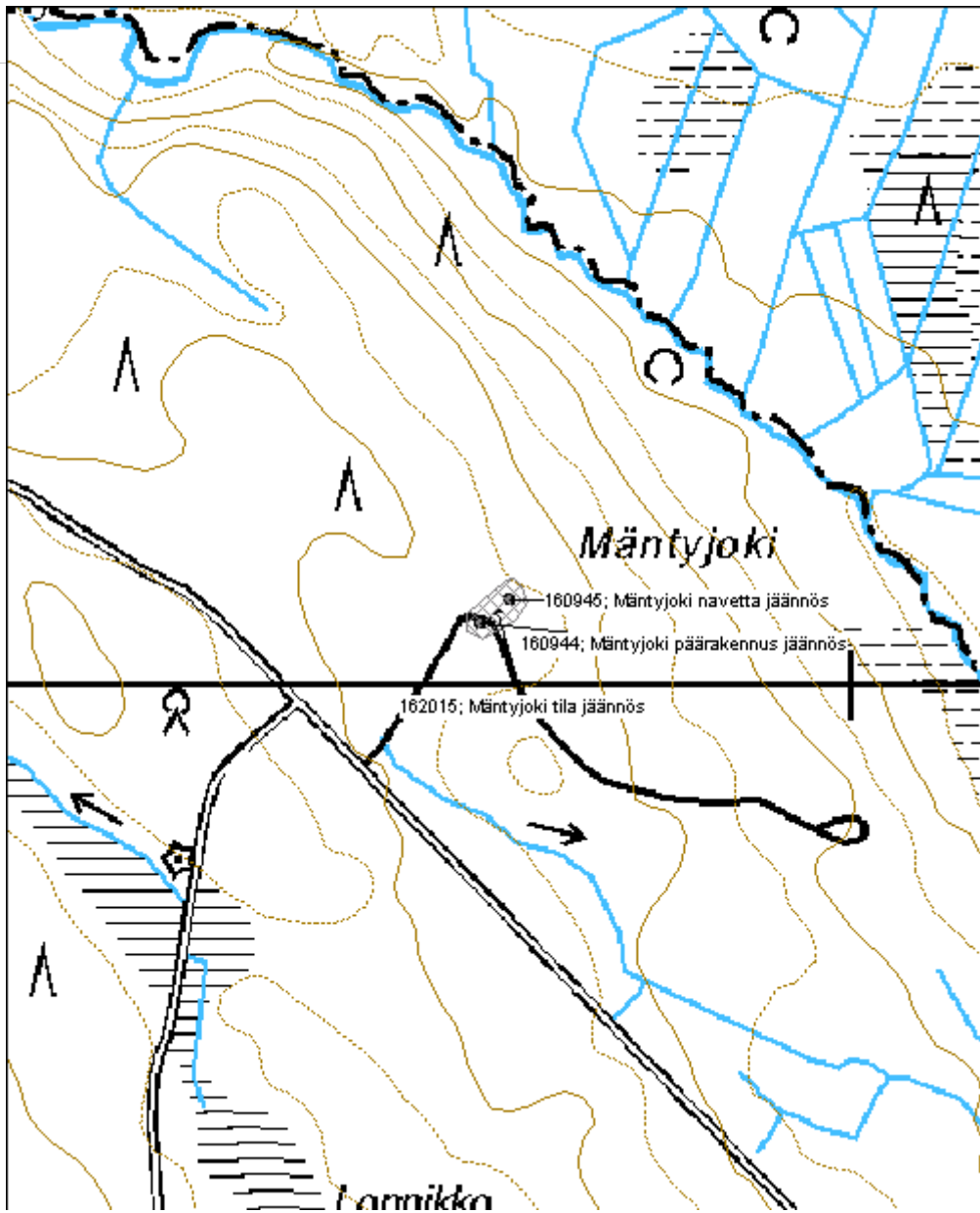
Tila: 3 Toteutettu Laji: 6 Suojeluarvojen tarkastus Tarkastusvuosi: 2013  
Tarkastuspvm: 11.6.2013 Tarkastaja: V. Laurila  
Kuvaus: KMO kulttuuriperintöinventointi 2013

<b>Viranomaisrekisterinro:</b>		<b>Kunto:</b>	2 Keskinertainen
<b>Arvotus:</b>	8 Muu suojeluarvo	<b>Olutila:</b>	2 Ei käytössä
<b>Selitys:</b>		<b>Kohteen suojelu:</b>	9 Muu suojeluarvo
		<b>Selitys:</b>	

<b>Ympäristön suojelu:</b>	0 Ei määritelty
<b>Selitys:</b>	



<b>Kohdetyyppi:</b>	1 Asuinpaikat	<b>Copyright:</b>	© Metsähallitus 2008 © Maanmittauslaitos 1/MML/08
<b>Koordinaatit:</b>	X 7020067, Y 3423688, Z 153	<b>Mittakaava:</b>	1:5000



<b>Kohdetyyppi:</b>	1 Asuinpaikat	<b>Haltija:</b>	121 Metsätalous Länsi-Suomi
<b>Ajoitus:</b>	7118 Historiallinen aika	<b>Ylläpitäjä:</b>	121 Metsätalous Länsi-Suomi
<b>Rakentamivuosi:</b>		<b>Kunta:</b>	601 Pihtipudas
<b>Lukumäärä:</b>	4		

<b>Koordinaattiselitys:</b>		<b>Geometria tuotettu:</b>	4 Gps-mittaus, korjaamaton
<b>Koordinaatit:</b>	X 7021061, Y 3422442, Z 158	<b>Löydöt:</b>	

**Taustatiedot**

Kohde tarkastettiin inventoinnissa 11.6.2013 ja se löydettiin vanhasta peruskartasta.

**Ympäristön kuvaus**

Metsä on rehevää vanhaa pihamaata ja peltoa joka kasvaa noin 20-vuotiasta koivuvaltaista sekametsää. Maaperä on moreenia.

**Kohteen kuvaus**

Kohde käsittää Mäntymäen tilan jäänteet. Jäljellä on päärakennuksen, ulkorakennuksen ja kellarin jäänteet sekä kaivo.

Päärakennuksesta on jäljellä tiilen- ja maansekainen kumpare puretusta uunista sekä harmaatiilinen kaatunut savupiippu. Näiden ympärillä on joitakin nurkkakiviä. Ulkorakennuksen paikalla on noin 8m x 8m tasainen maapohja jonka reunoilla on lohkotuista luonnonkivistä tehtyä kivijalkaa. Kaivo on noin 1,5 m x 1,5m kokoinen vesipohjainen neliömäinen kuoppa tiheiden pusikoiden keskellä.

Kellari on mitoiltaan noin 3,5m x 5m kokoinen kuoppa pienen kumpareen sisällä. Katto on romahtanut sisään, ja kuopassa on lahonneita hirsiiä ja lautoja. Seinillä on myös jäänteitä kivirakenteesta. Kellarissa on ollut pitkä ovikaivanto luoteeseen, lounaispuolella taas on ollut oja johtamassa pois paikalle kertyvää vettä.

**Kohteen rajaus**

Kohde rajautuu noin 70m x 20m kokoiselle alueelle rakenteiden yhteyteen tien koillispuolelle.

**Tulkinta**

Kyseessä on vanha tila 1900-luvulta.

**Lisätietoja****Toimenpiteet****Tarkastukset**

Tila: 3 Toteutettu Laji: 6 Suojeluarvojen tarkastus Tarkastusvuosi: 2013  
Tarkastuspvm: 11.6.2013 Tarkastaja: V. Laurila

Kuvaus: KMO kulttuuriperintöinventointi 2013

**Viranomais-  
rekisterinro:**

**Kunto:** 2 Keskinertainen

**Arvotus:** 8 Muu suojeluarvo

**Olotila:** 2 Ei käytössä

**Kohteen  
suojaus:** 9 Muu suojeluarvo

**Selitys:**

**Selitys:**

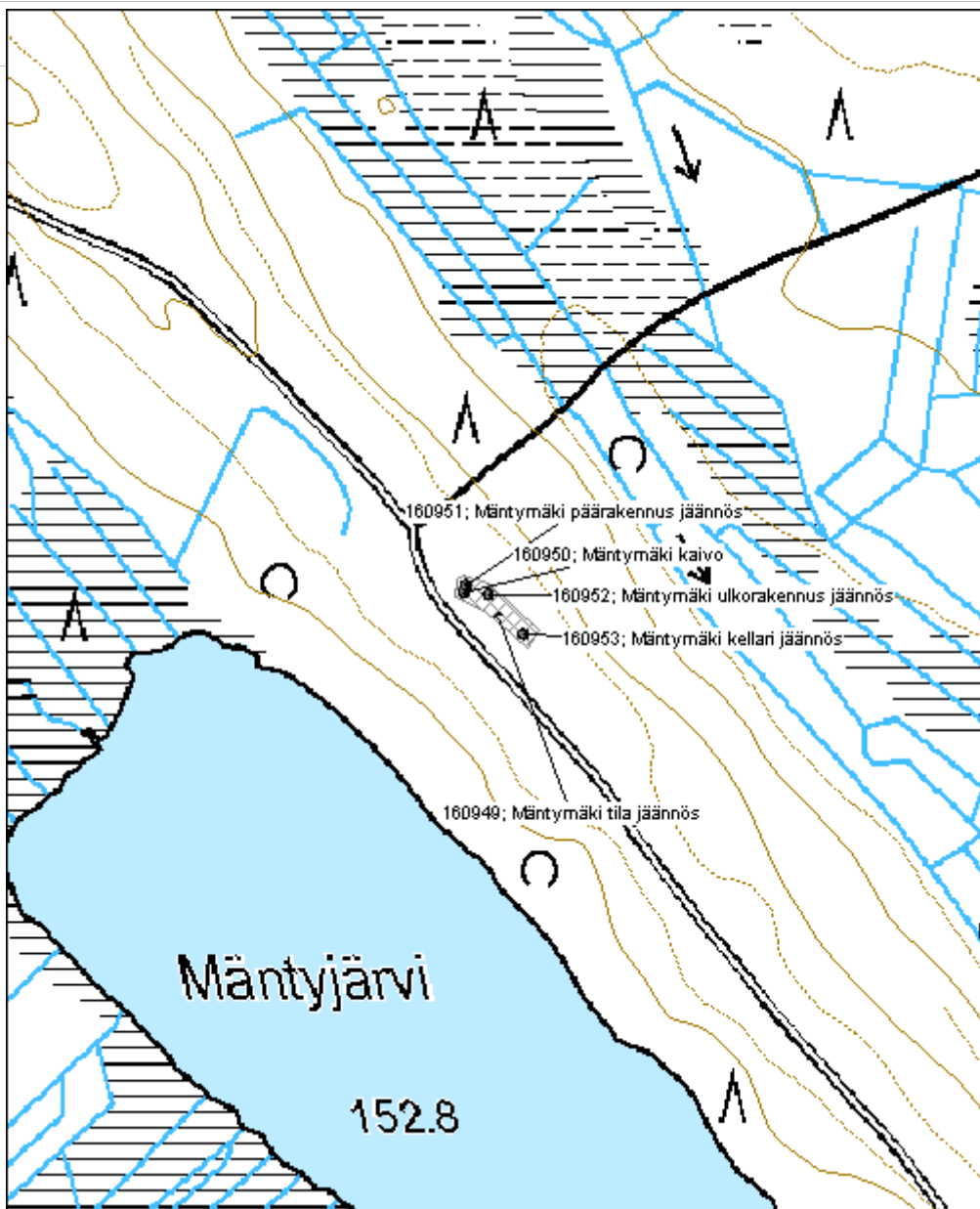
**Ympäristön  
suojaus:**

0 Ei määritelty

**Selitys:**



<b>Kohdetyyppi:</b>	1 Asuinpaikat	<b>Copyright:</b>	© Metsähallitus 2008 © Maanmittauslaitos 1/MML/08
<b>Koordinaatit:</b>	X 7021061, Y 3422442, Z 158	<b>Mittakaava:</b>	1:5000



<b>Kohdetyyppi:</b>	1 Asuinpaikat	<b>Haltija:</b>	121 Metsätalous Länsi-Suomi
<b>Ajoitus:</b>	7118 Historiallinen aika	<b>Ylläpitäjä:</b>	121 Metsätalous Länsi-Suomi
<b>Rakentamisvuosi:</b>		<b>Kunta:</b>	601 Pihtipudas
<b>Lukumäärä:</b>	3		

<b>Koordinaattiselitys:</b>		<b>Geometria tuotettu:</b>	4 Gps-mittaus, korjaamaton
<b>Koordinaatit:</b>	X 7020730, Y 3426293, Z 193	<b>Löydöt:</b>	

**Taustatiedot**

Kohde tarkastettiin inventoinnissa 12.6.2013 ja se löydettiin Metsähallituksen henkilökunnan tietojen perusteella.

**Ympäristön kuvaus**

Kohde sijaitsee korkean Töyrimäen huipulla. Mäen laki on vedenkoskematonta maata. Maaperä on moreenia, metsä pääosin noin 50-vuotiasta koivikkoa. Kasvillisuus on hyvin rehevää.

**Kohteen kuvaus**

Kohde käsittää vanhan tilan jäänteet Töyrimäen huipulla. Jäljellä on päärakennuksen ja kahden ulkorakennuksen puretut jäänteet. lisäksi mäen huipulla on kaksi kiviaitaa sekä arviolta noin 100 viljelyröykkiötä.

Päärakennuksesta on jäljellä 5,5m x 6,5m luonnonkivinen kivijalka jonka keskellä on näyttävä ja suureksi osaksi ehjä liuskekivinen uuni. Paikalla on myös rautainen uuninluukku sekä hieman muuta metalliromua. Ensimmäisestä ulkorakennuksesta on jäljellä kaksi lahonnutta hirsikertaa. Rakennuksen, mahdollisesti ladon, koko on ollut noin 4,5m x 5,5m. Toisesta rakennuksesta, mahdollisesti vajasta on jäljellä muutamia lautoja joissa on nauvoja sekä kattohuopaa. Lähellä on myös erittäin rehevä matala kumpu, mahdollinen navetan paikka josta ei kuitenkaan havaittu säilyneitä rakenteita.

Röykkiöt ovat pääosin noin 2m x 2m kokoisia, noin 0,5m korkeita raivausröykkiöitä. Alueen lounais- ja koillisreunoilla on myös kiviaitaa, etenkin lounaispuolella kallion reunalla aita on hyvin näyttävää. Koillispuolella aidan pituus on yli 100 metriä.

**Kohteen rajaus**

Kohde rajautuu aluemaisesti röykkiöiden ja rakennusjäänteiden ympärille. Alue sijoittuu Töyrimäen laelle painottuel alueen itäosaan.

**Tulkinta**

Kyseessä on vanha tila. Rakennusten jäännökset viittaavat käytön jatkuneen 1900-luvun alkupuolelle mutta sijainnin perusteella tila saattaa olla vanhempikin.

**Lisätietoja****Toimenpiteet**



**Tarkastukset**

Tila: 3 Toteutettu Laji: 6 Suojeluarvojen tarkastus Tarkastusvuosi: 2013  
Tarkastuspvm: 12.6.2013 Tarkastaja: V. Laurila  
Kuvaus: KMO kulttuuriperintöinventointi 2013

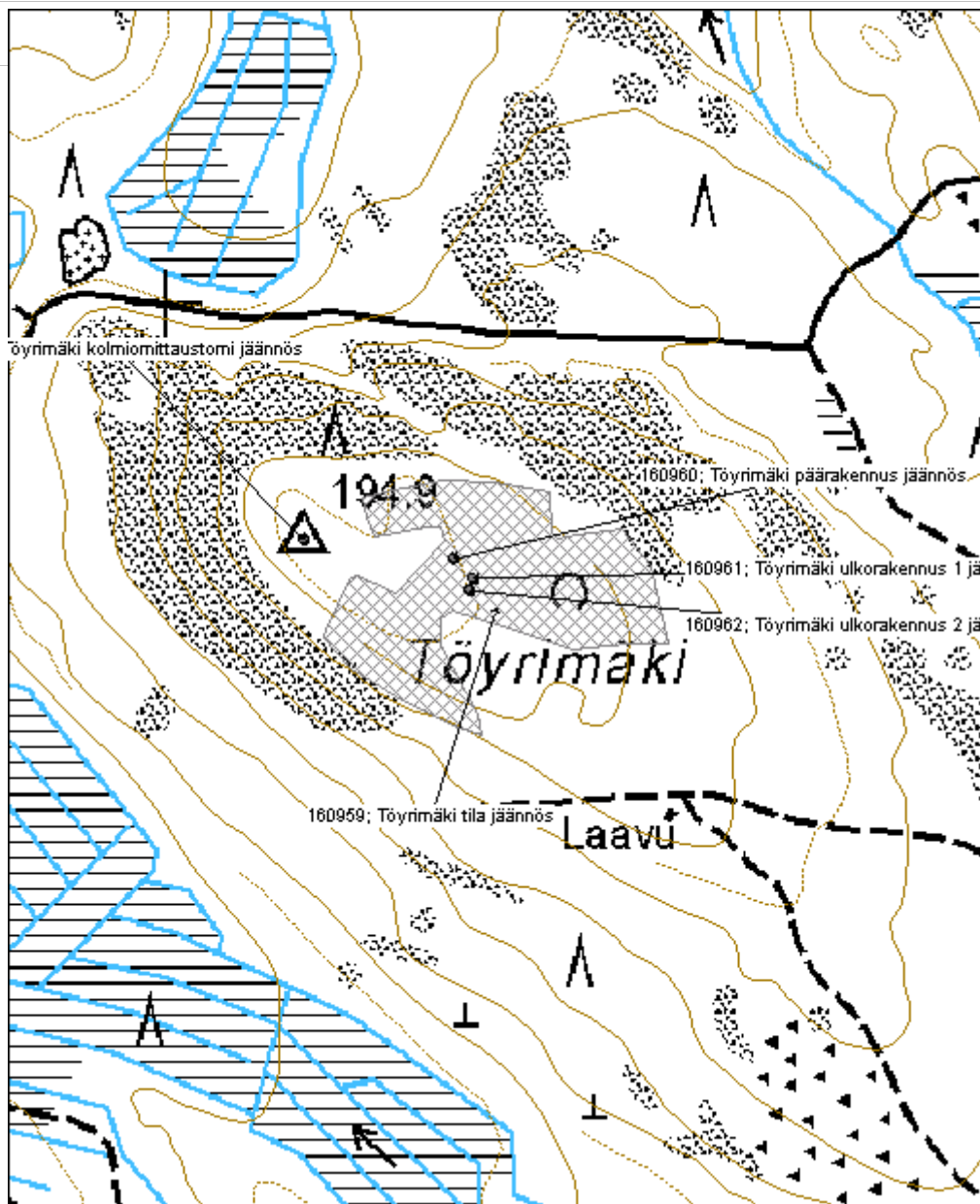
<b>Viranomais- rekisterinro:</b>		<b>Kunto:</b>	2 Kesinkertainen
<b>Arvotus:</b>	8 Muu suojeluarvo	<b>Olotila:</b>	2 Ei käytössä
<b>Selitys:</b>		<b>Kohteen suojelu:</b>	9 Muu suojeluarvo
		<b>Selitys:</b>	

<b>Ympäristön suojelu:</b>	0 Ei määritelty
--------------------------------	-----------------

<b>Selitys:</b>	
-----------------	--



<b>Kohdetyyppi:</b>	1 Asuinpaikat	<b>Copyright:</b>	© Metsähallitus 2008 © Maanmittauslaitos 1/MML/08
<b>Koordinaatit:</b>	X 7020730, Y 3426293, Z 193	<b>Mittakaava:</b>	1:5000



<b>Kohdetyyppi:</b>	1 Asuinpaikat	<b>Haltija:</b>	121 Metsätalous Länsi-Suomi
<b>Ajoitus:</b>	7118 Historiallinen aika	<b>Ylläpitäjä:</b>	121 Metsätalous Länsi-Suomi
<b>Rakentamivuosi:</b>		<b>Kunta:</b>	601 Pihtipudas
<b>Lukumäärä:</b>	4		

<b>Koordinaattiselitys:</b>		<b>Geometria tuotettu:</b>	4 Gps-mittaus, korjaamaton
<b>Koordinaatit:</b>	X 7021250, Y 3424948, Z 165	<b>Löydöt:</b>	

**Taustatiedot**

Kohde tarkastettiin inventoinnissa 12.6.2013 ja se havaittiin vanhasta peruskartasta.

**Ympäristön kuvaus**

Maaperä on moreenia, metsä noin 50-vuotiasta kuusimetsää. Rakenteiden ympärillä on vanhaa rehevää pihamaata ja lehtipuita.

**Kohteen kuvaus**

Kohde käsittää vanhan tilan jäänteet. Jäljellä on päärakennuksen, navetan ja saunan jäänteet sekä kaivo. Lisäksi hieman kauempana on riihen jäännös.

Päärakennuksesta on jäljellä noin 9m x 6m luonnonkivinen kivijalka jonka keskellä on peltinen pönttöuuni. Lisäksi rakenteen sisällä on peltikanisteri sekä muuta purkujätettä. Navetta on mitoiltaan noin 13,5m x 4,5m ja siitä on jäljellä luonnonkivinen kivijalka. Rakennus vaikuttaa olleen kaksiosainen, eteläosassa on ollut itse navetta ja pohjoisosassa kevytrakenteisempi heinälato. Saunasta on jäljellä 4m x 5m luonnonkivinen kivijalka ja peltinen pönttökiuas. Kaivo on hirsireunainen noin 1,5m x 1,5m neliömäinen kuoppa.

**Kohteen rajaus**

Kohde rajautuu aluemaisesti rakenteiden ympärille.

**Tulkinta**

Kyseessä on vanha tila 1900-luvulta.

**Lisätietoja**

Riihi on merkitty omaksi kohteekseen.

**Toimenpiteet****Tarkastukset**

Tila: 3 Toteutettu Laji: 6 Suojeluarvojen tarkastus Tarkastusvuosi: 2013  
Tarkastuspvm: 12.6.2013 Tarkastaja: V. Laurila  
Kuvaus: KMO kulttuuriperintöinventointi 2013

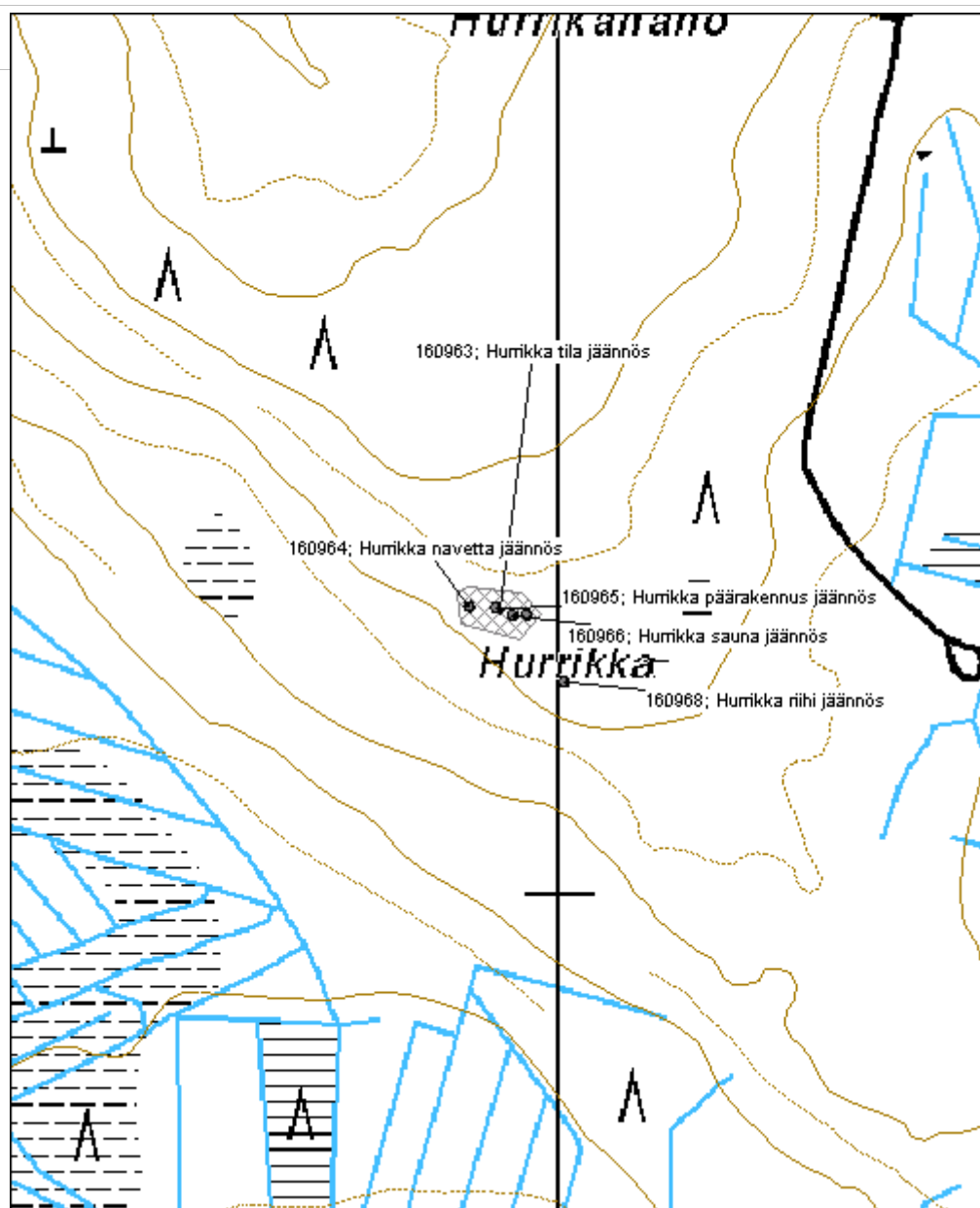
<b>Viranomais-</b>	<b>Kunto:</b>	2 Keskinertainen
--------------------	---------------	------------------

<b>rekisterinro:</b>		<b>Olotila:</b>	2 Ei käytössä
<b>Arvotus:</b>	8 Muu suojeluarvo	<b>Kohteen suojelu:</b>	9 Muu suojeluarvo
<b>Selitys:</b>		<b>Selitys:</b>	

<b>Ympäristön suojelu:</b>	0 Ei määritelty
<b>Selitys:</b>	



<b>Kohdetyyppi:</b>	1 Asuinpaikat	<b>Copyright:</b>	© Metsähallitus 2008 © Maanmittauslaitos 1/MML/08
<b>Koordinaatit:</b>	X 7021250, Y 3424948, Z 165	<b>Mittakaava:</b>	1:5000



**Hurrikka riihi jäännös**

MH-tunnus: 160968

<b>Kohdetyyppi:</b>	1 Asuinpaikat	<b>Haltija:</b>	121 Metsätalous Länsi-Suomi
<b>Ajoitus:</b>	7118 Historiallinen aika	<b>Ylläpitäjä:</b>	121 Metsätalous Länsi-Suomi
<b>Rakentamivuosi:</b>		<b>Kunta:</b>	601 Pihtipudas
<b>Lukumäärä:</b>	1		

<b>Koordinaattiselitys:</b>		<b>Geometria tuotettu:</b>	4 Gps-mittaus, korjaamaton
<b>Koordinaatit:</b>	X 7021189, Y 3425006, Z 165	<b>Löydöt:</b>	

**Taustatiedot**

Kohde tarkastettiin inventoinnissa 12.6.2013 ja se havaittiin vanhasta peruskartasta.

**Ympäristön kuvaus**

Maaperä on moreenia, metsä noin 50-vuotiasta kuusimetsää jonka joukossa on vanhoja lehtipuita.

**Kohteen kuvaus**

Riihen jäännös on mitoiltaan noin 5,5m x 6m, jäljellä on lahonneita alimpia hirsikertoja. Pohjoisnurkassa on näyttävä luonnonkivinen uuni, mitoiltaan noin 1,3m x 1,8m, korkeudeltaan noin 1,2m.

**Kohteen rajaus**

Kohde rajautuu pistemäisesti rakenteen yhteyteen.

**Tulkinta**

Kyseessä on viereiseen tilaan liittyvä riihenjäännös 1900-luvulta.

**Lisätietoja****Toimenpiteet****Tarkastukset**

Tila: 3 Toteutettu Laji: 6 Suojeluarvojen tarkastus Tarkastusvuosi: 2013  
Tarkastuspvm: 12.6.2013 Tarkastaja: V. Laurila  
Kuvaus: KMO kulttuuriperintöinventointi 2013

<b>Viranomaisrekisterinro:</b>		<b>Kunto:</b>	2 Kesinkertainen
<b>Arvotus:</b>	8 Muu suojeluarvo	<b>Olotila:</b>	2 Ei käytössä
<b>Selitys:</b>		<b>Kohteen suojelu:</b>	9 Muu suojeluarvo
		<b>Selitys:</b>	

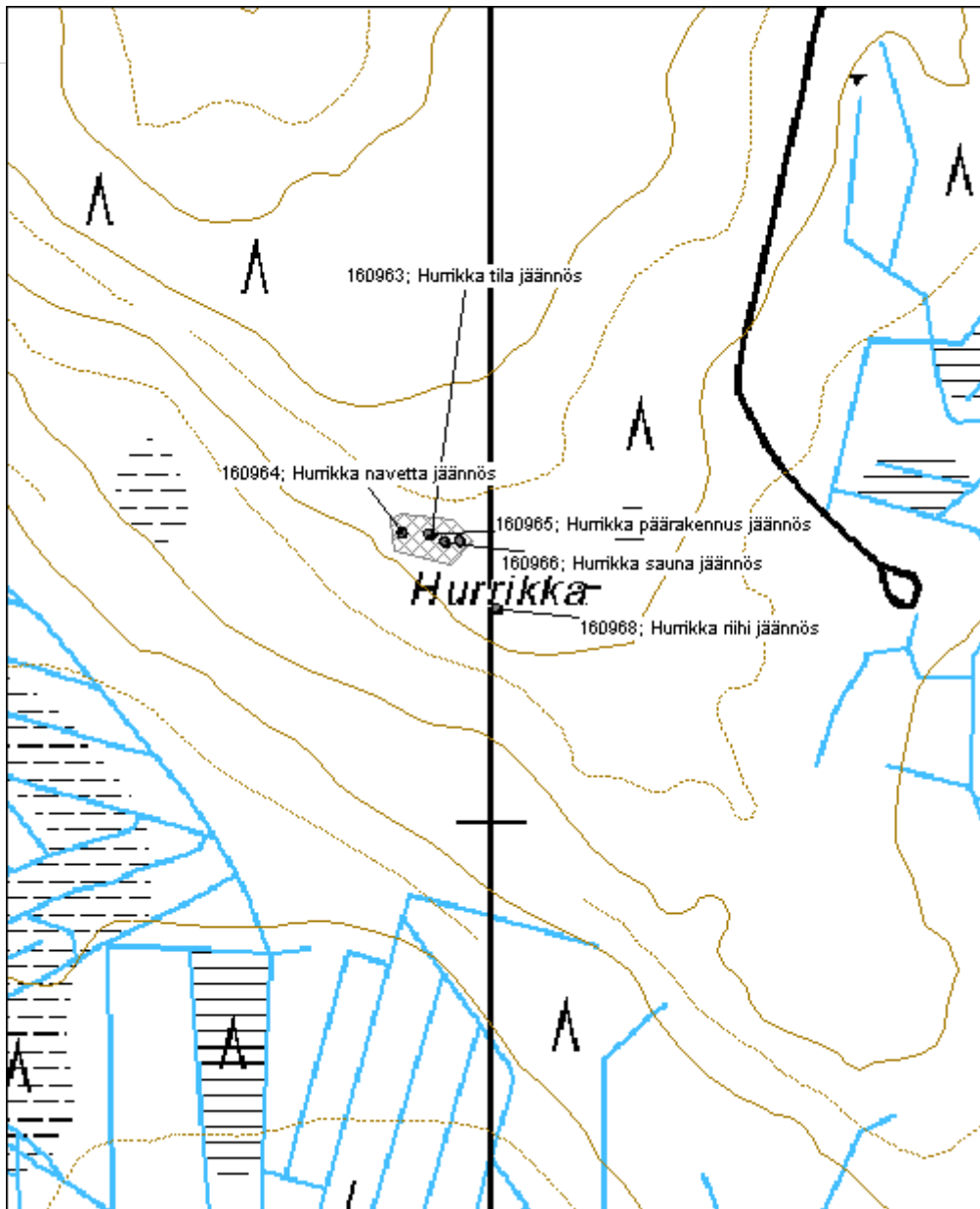
<b>Ympäristön</b>	0 Ei määritelty
-------------------	-----------------

**suojelu:**

**Selitys:**



<b>Kohdetyyppi:</b>	1 Asuinpaikat	<b>Copyright:</b>	© Metsähallitus 2008 © Maanmittauslaitos 1/MML/08
<b>Koordinaatit:</b>	X 7021189, Y 3425006, Z 165	<b>Mittakaava:</b>	1:5000





**Heikkilä asuintila jäännös**

MH-tunnus: 161051

<b>Kohdetyyppi:</b>	1 Asuinpaikat	<b>Haltija:</b>	121 Metsätalous Länsi-Suomi
<b>Ajoitus:</b>	7118 Historiallinen aika	<b>Ylläpitäjä:</b>	121 Metsätalous Länsi-Suomi
<b>Rakentamisvuosi:</b>		<b>Kunta:</b>	931 Viitasaari
<b>Lukumäärä:</b>	2		

<b>Koordinaattiselitys:</b>		<b>Geometria tuotettu:</b>	4 Gps-mittaus, korjaamaton
<b>Koordinaatit:</b>	X 7015346, Y 3422199, Z 133	<b>Löydöt:</b>	

**Taustatiedot**

Kohde tarkastettiin inventoinnissa 18.6.2013 ja se havaittiin vanhasta peruskartasta.

**Ympäristön kuvaus**

Kohde sijaitsee moreenimäellä. Maaperä on muokattu. Metsä on noin 25-vuotiaista koivutiheikköä.

**Kohteen kuvaus**

Kohde käsittää vanhan puretun tilan. Jäljellä on päärakennuksen ja ulkorakennuksen jäänteet. Päärakennuksesta on jäljellä 6,5m x 8m kokoinen luonnonkivinen kivijalka. Sisäpuolella on yhä pystyssä oleva ja ehjä peltinen uuni jonka päälle on rakennettu hirvitorni. Uunin pohja on valettu betonista. Ulkorakennuksesta on jäljellä aurauksessa vaurioitunut epäselvä kivijalka joka koostuu luonnonkivistä joiden päällä on betonia. Alueella on lisäksi lahonneita lautoja, tiiltä, autonrengas ja hieman muuta vastaavaa purkujätettä.

**Kohteen rajaus**

Kohde rajautuu aluemaisesti parinkymmenen metrin matkalle rakennusten jäänteiden ympärille.

**Tulkinta**

Kyseessä on asutustilan jäännös 1900-luvun puolivälin tienoilta.

**Lisätietoja****Toimenpiteet****Tarkastukset**

Tila: 3 Toteutettu Laji: 6 Suojeluarvojen tarkastus Tarkastusvuosi: 2013  
Tarkastuspvm: 18.6.2013 Tarkastaja: V. Laurila  
Kuvaus: KMO kulttuuriperintöinventointi 2013

<b>Viranomaisrekisterinro:</b>	<b>Kunto:</b>	2 Keskinertainen
	<b>Olotila:</b>	2 Ei käytössä

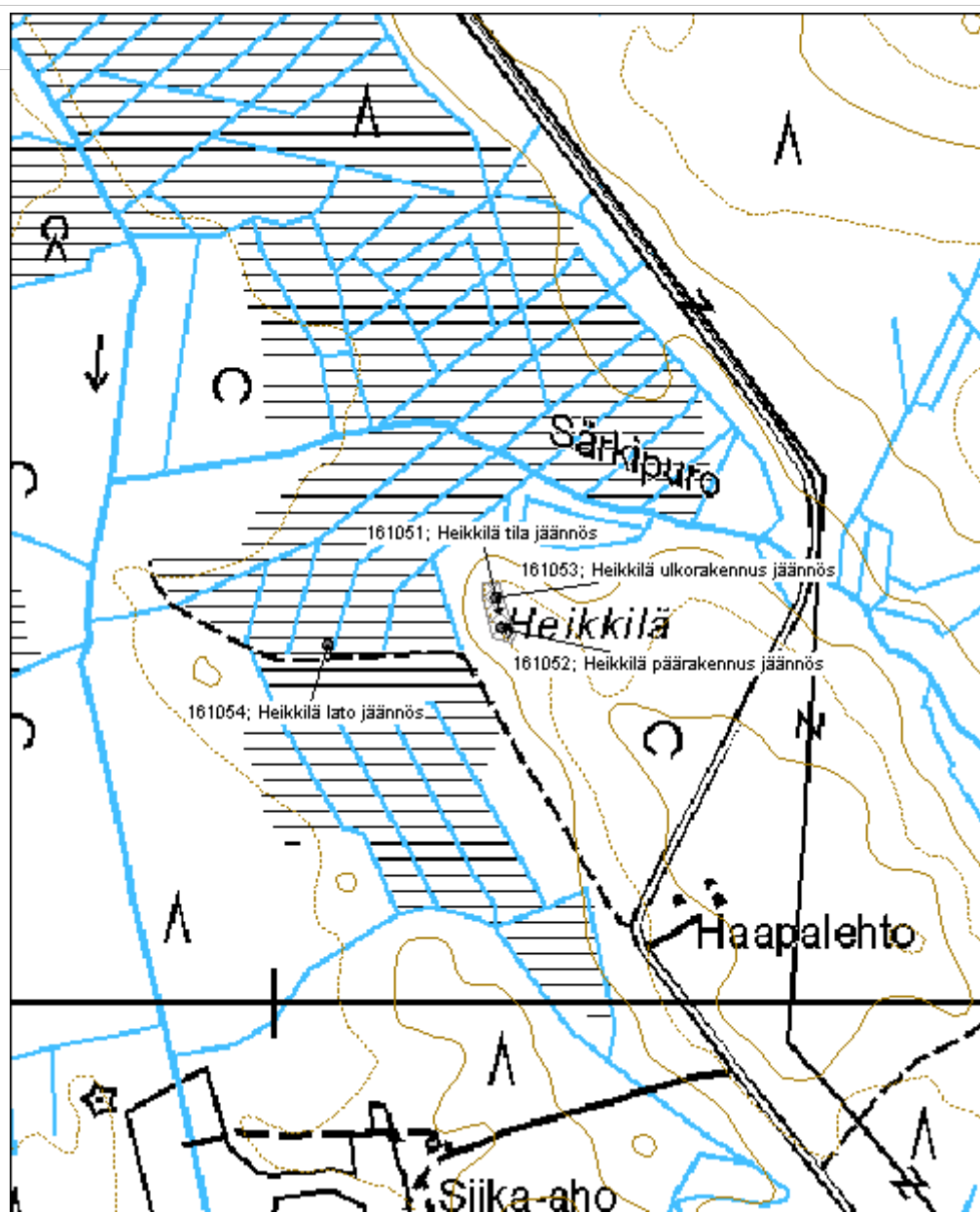
<b>Arvotus:</b>	8 Muu suojeluarvo	<b>Kohteen suojelu:</b>	9 Muu suojeluarvo
<b>Selitys:</b>		<b>Selitys:</b>	

<b>Ympäristön suojelu:</b>	0 Ei määritelty
----------------------------	-----------------

<b>Selitys:</b>	
-----------------	--



<b>Kohdetyyppi:</b>	1 Asuinpaikat	Copyright:	© Metsähallitus 2008 © Maanmittauslaitos 1/MML/08
<b>Koordinaatit:</b>	X 7015346, Y 3422199, Z 133	Mittakaava:	1:5000



**Mustikkakangas asuintila jäännös**

MH-tunnus: 161080

<b>Kohdetyyppi:</b>	1 Asuinpaikat	<b>Haltija:</b>	121 Metsätalous Länsi-Suomi
<b>Ajoitus:</b>	7118 Historiallinen aika	<b>Ylläpitäjä:</b>	121 Metsätalous Länsi-Suomi
<b>Rakentamivuosi:</b>		<b>Kunta:</b>	312 Kyyjärvi
<b>Lukumäärä:</b>	1		

<b>Koordinaattiselitys:</b>		<b>Geometria tuotettu:</b>	4 Gps-mittaus, korjaamaton
<b>Koordinaatit:</b>	X 7004152, Y 3382560, Z 200	<b>Löydöt:</b>	

**Taustatiedot**

Kohde tarkastettiin inventoinnissa 20.6.2013 ja se havaittiin vanhasta peruskartasta.

**Ympäristön kuvaus**

Kohde sijaitsee moreenimäen etelärinteellä. Metsä on pääosin noin 45-vuotiasta kuusikkoa. Mukana on myös vanhoja pihapuita.

**Kohteen kuvaus**

Kohde käsittää vanhan puretun tilan jäänteet. Jäljellä on päärakennuksen, kellarin ja kaivon jäänteet sekä kymmeniä raivausrykkiöitä.

Päärakennuksesta on jäljellä noin 7,5m x 14m kokoinen luonnonkivinen kivijalka. Rakenne on hieman L-kirjainta muistuttavan muotoinen. Sisäpuolella on uuninpohjakumpare ja ruostunut rautainen hella. Rakenteen sisäpuolella on myös kellarin jäänteitä sekä purkuromua kuten tiiliä ja peltiä. Kellari on mitoiltaan noin 3m x 4m. Seinät ja katto on rakennettu lankuista, päätykolmiot ja seinien rakenteita on vielä jäljellä, katto on romahtanut sisään. Kellari on noin 2m x 3m kokoinen syvä kuoppa. Alueella on kymmeniä matalia noin 2m x 2m kokoisia kivistä vanhoilla pihapelloilla.

**Kohteen rajaus**

Kohde rajautuu aluemaisesti mäen etelärinteelle rakenteiden yhteyteen.

**Tulkinta**

Kyseessä on vanha tila, rakenteet viittaavat 1900-luvulle.

**Lisätietoja****Toimenpiteet****Tarkastukset**

Tila: 3 Toteutettu Laji: 6 Suojeluarvojen tarkastus Tarkastusvuosi: 2013  
Tarkastuspvm: 20.6.2013 Tarkastaja: V. Laurila  
Kuvaus: KMO kulttuuriperintöinventointi 2013

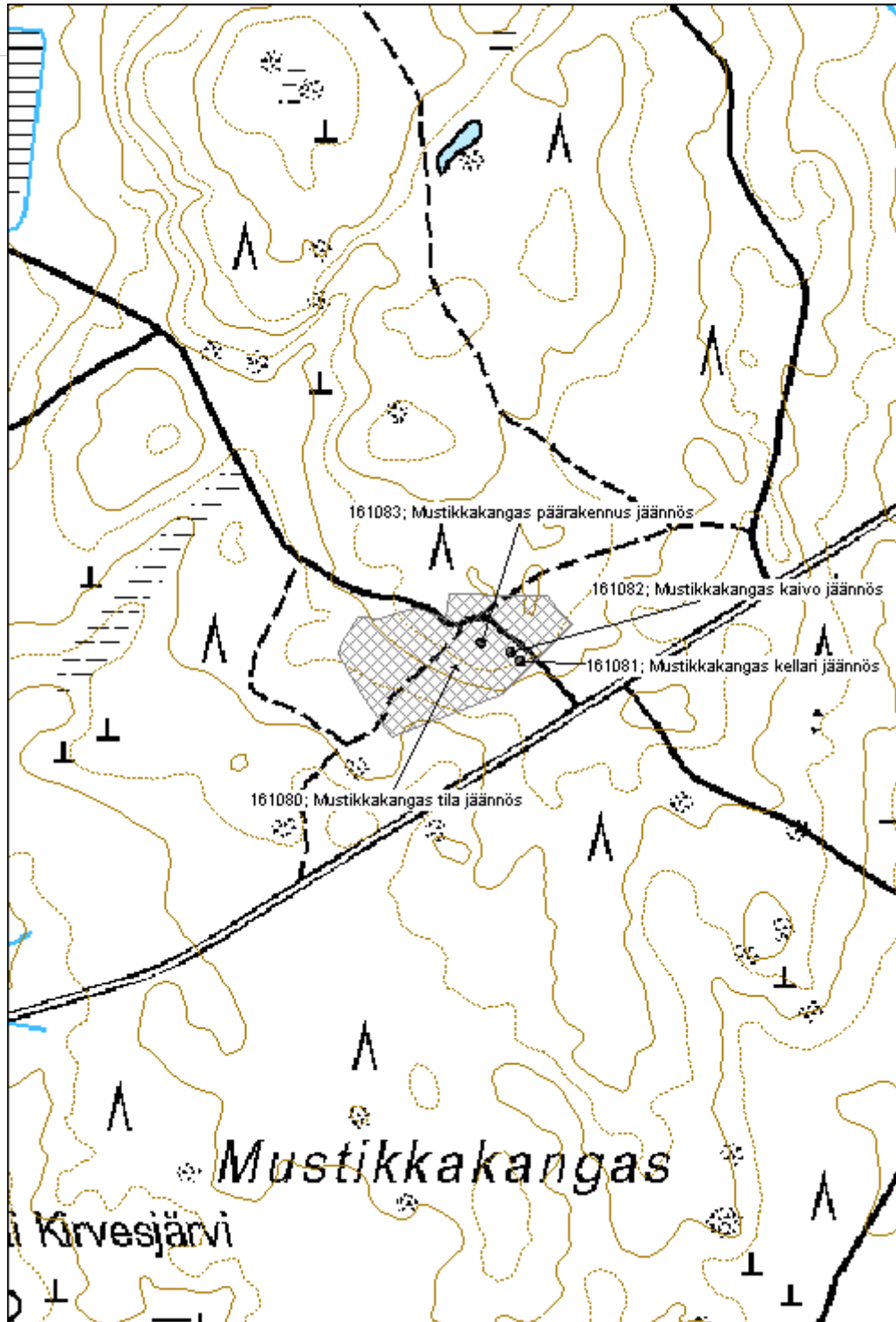
**Viranomais-** **Kunto:** 2 Keskinertainen

<b>rekisterinro:</b>		<b>Olotila:</b>	2 Ei käytössä
<b>Arvotus:</b>	8 Muu suojeluarvo	<b>Kohteen suojelu:</b>	9 Muu suojeluarvo
<b>Selitys:</b>		<b>Selitys:</b>	

<b>Ympäristön suojelu:</b>	0 Ei määritelty
<b>Selitys:</b>	



<b>Kohdetyyppi:</b>	1 Asuinpaikat	<b>Copyright:</b>	© Metsähallitus 2008 © Maanmittauslaitos 1/MML/08
<b>Koordinaatit:</b>	X 7004152, Y 3382560, Z 200	<b>Mittakaava:</b>	1:5000



**Lehtokangas asuintila jäännös**

MH-tunnus: 161203

<b>Kohdetyyppi:</b>	1 Asuinpaikat	<b>Haltija:</b>	121 Metsätalous Länsi-Suomi
<b>Ajoitus:</b>	7118 Historiallinen aika	<b>Ylläpitäjä:</b>	121 Metsätalous Länsi-Suomi
<b>Rakentamisvuosi:</b>		<b>Kunta:</b>	226 Karstula
<b>Lukumäärä:</b>	3		

<b>Koordinaattiselitys:</b>		<b>Geometria tuotettu:</b>	4 Gps-mittaus, korjaamaton
<b>Koordinaatit:</b>	X 6967246, Y 3370750, Z 240	<b>Löydöt:</b>	

**Taustatiedot**

Kohde tarkastettiin inventoinnissa 26.6.2013 ja se havaittiin vanhasta peruskartasta.

**Ympäristön kuvaus**

Kohde sijaitsee moreenimäen laella. Maasto on muokattu ja metsä on nuorta sekalaista taimikkoa.

**Kohteen kuvaus**

Kohde käsittää vanhan tilan jäänteet. Jäljellä on kasvillisuuden paksulta peittämät päärakennuksen, saunan ja kellarin jäänteet sekä kymmeniä raivausröykkiöitä.

Epämääräinen päärakennuksen jäännös on mitoiltaan 7m x 8m ja sen kulmassa on luonnonkivinen uuninjäännös. Kivijalka vaikuttaa olleen luonnonkivinen. Saunanpohjan koko on noin 4,5m x 4,5m. Rakenteen länsikulmassa on luonnonkivistä ja betonista koostuva kiukaanpohja. Kellarin halkaisija on noin 4m ja se on rakenteeltaan epämääräinen koostuen pitkänomaisesta kuopasta ja maavallista.

Röykkiöt alueella ovat pääosin noin 2m halkaisijaltaan olevia matalia kivikasoja. Mukana on myös pitempiä kiviaitamaisia röykkiöitä.

**Kohteen rajaus**

Kohde rajautuu aluemaisesti mäen laelle rakenteiden ympärille noin 120m x 150m kokoiselle alueelle.

**Tulkinta**

Kyseessä on vanhan tilan puretut jäänteet 1900-luvulta.

**Lisätietoja****Toimenpiteet****Tarkastukset**

Tila: 3 Toteutettu Laji: 6 Suojeluarvojen tarkastus Tarkastusvuosi: 2013  
Tarkastuspvm: 26.6.2013 Tarkastaja: V. Laurila

Kuvaus: KMO kulttuuriperintöinventointi 2013

**Viranomais-  
rekisterinro:**

**Kunto:** 2 Keskinertainen

**Arvotus:** 8 Muu suojeluarvo

**Olotila:** 2 Ei käytössä

**Kohteen  
suoja:** 9 Muu suojeluarvo

**Selitys:**

**Selitys:**

**Ympäristön  
suoja:**

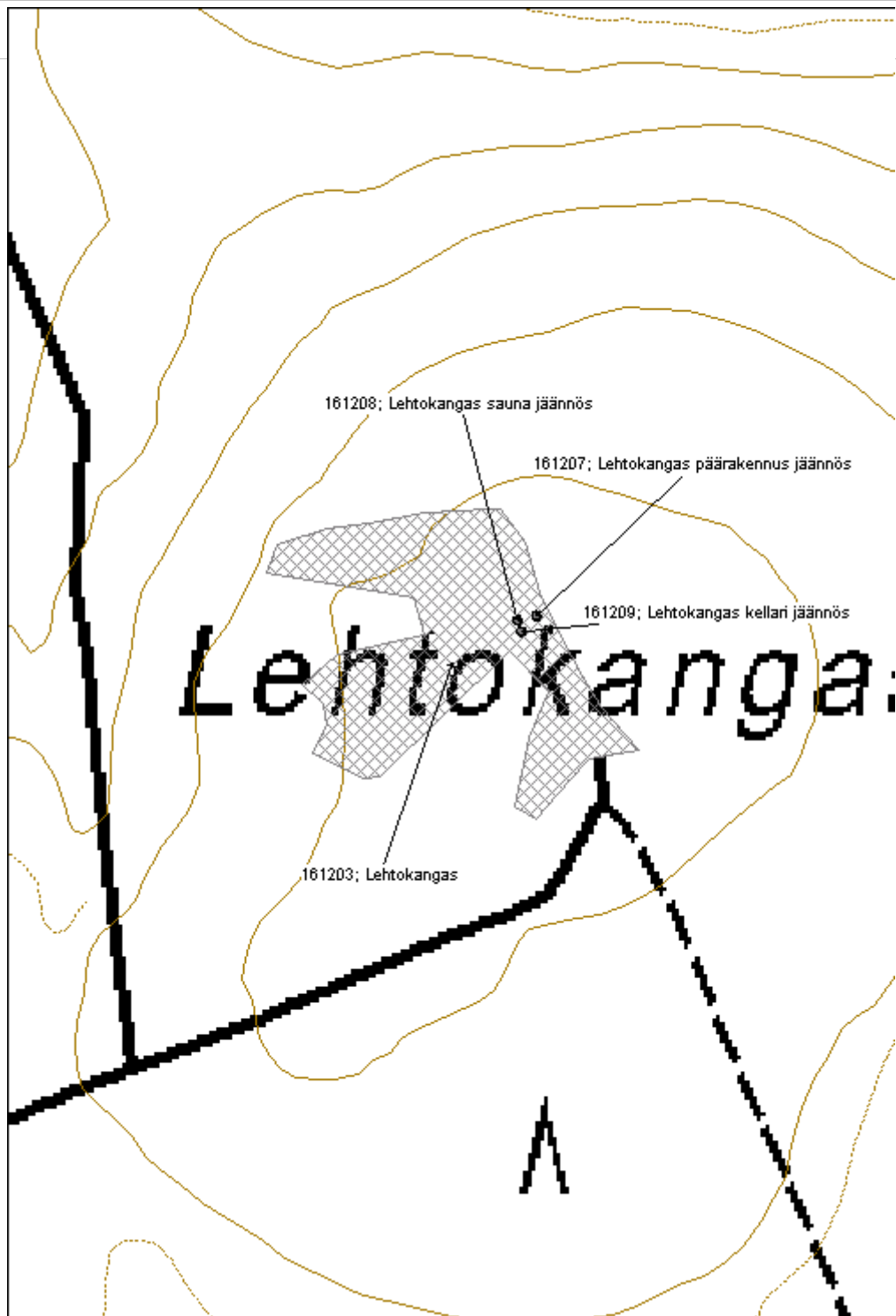
0 Ei määritelty

**Selitys:**

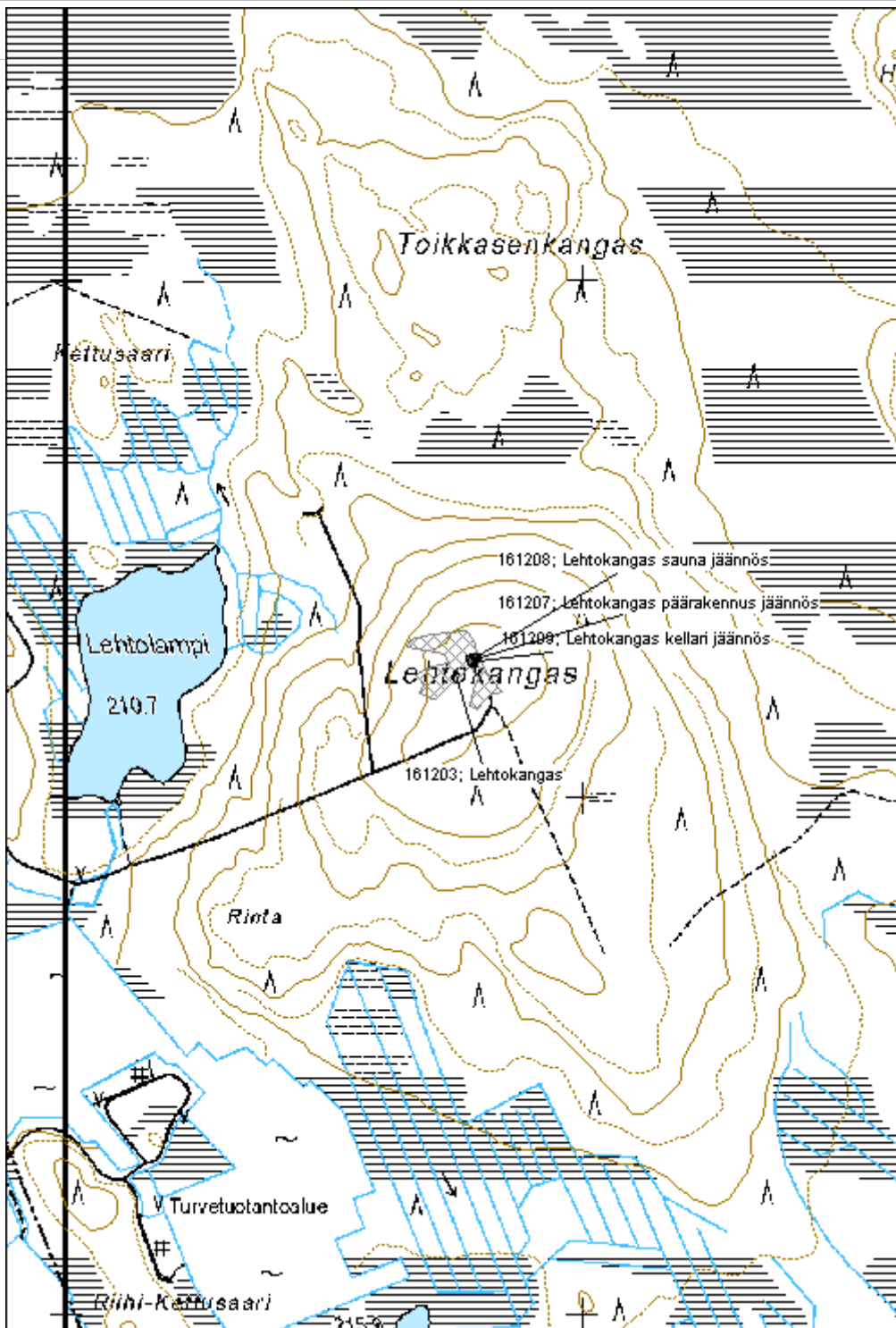




<b>Kohdetyyppi:</b>	1 Asuinpaikat	<b>Copyright:</b>	© Metsähallitus 2008 © Maanmittauslaitos 1/MML/08
<b>Koordinaatit:</b>	X 6967246, Y 3370750, Z 240	<b>Mittakaava:</b>	1:2500



<b>Kohdetyyppi:</b>	1 Asuinpaikat	<b>Copyright:</b>	© Metsähallitus 2008 © Maanmittauslaitos 1/MML/08
<b>Koordinaatit:</b>	X 6967246, Y 3370750, Z 240	<b>Mittakaava:</b>	1:10000



<b>Kohdetyyppi:</b>	1 Asuinpaikat	<b>Haltija:</b>	121 Metsätalous Länsi-Suomi
<b>Ajoitus:</b>	7118 Historiallinen aika	<b>Ylläpitäjä:</b>	121 Metsätalous Länsi-Suomi
<b>Rakentamivuosi:</b>		<b>Kunta:</b>	226 Karstula
<b>Lukumäärä:</b>	6		

<b>Koordinaattiselitys:</b>		<b>Geometria tuotettu:</b>	4 Gps-mittaus, korjaamaton
<b>Koordinaatit:</b>	X 6971479, Y 3370318, Z 212	<b>Löydöt:</b>	

**Taustatiedot**

Kohde tarkastettiin inventoinnissa 26.6.2013 ja se havaittiin vanhasta peruskartasta.

**Ympäristön kuvaus**

Kohde sijaitsee hiekkaisen moreenimäen laella. Metsä on pääosin noin 50-vuotiasta istutuskuusikkoa. Maaperä on paljolti vanhaa peltomaata.

**Kohteen kuvaus**

Kohde käsittää vanhan tilan jäännöksen. Jäljellä on päärakennuksen, kaivon, riihen ja kahden kellarin jäännöksen. Lisäksi paikalla on rakennus joka vaikuttaa hieman myöhemmältä metsätyökämpältä mutta voi olla myös esimerkiksi harvinaisen suuri sauna. Alueella on myös yleisesti halkaisijaltaan noin 1,5m kokoisia raivausröykkiöitä ja harvaa röykkiömäistä kiviaitaa. Alueelle johtavan polun varressa on myös ehjä lautarakenteinen vaja.

Päärakennuksen pohja on mitoiltaan noin 12m x 6m. Rakennuksen sisäosa on osittain maanpinnan alapuolella. Rakenteen sisällä on suuri luonnonkivinen uuniröykkiö, mitoiltaan noin 4m x 3,5m x 1,5m. Unin päällä kasvaa noin 70–80 -vuotias koivu. Rakenteen sisällä on sinkkiämpäri ja muuta purkujätettä. Kaivosta on jäljellä noin 2m x 2m kokoinen noin 1,5m syvä kuoppa. Rakenne on jonkin verran erosoitunut alkuperäisestä. Rakenteesta on jäljellä myös muutamia hirsiiä.

Riihestä on jäljellä suuri luonnonkivinen uuni, mitoiltaan noin 2m x 2,3m x 1,5m. Rakenne on muuten ehjä mutta sen lounaiskulma on romahtanut kasaan. Kellarit ovat rakenteeltaan noin 3m x 1m x 1,5m kokoisia kuoppia alueen pohjoisreunalla.

Mahdollinen metsätyökämpä käsittää yhden noin 4m x 6m kokoisien rakennuksen pohjan. Sisäpuolella on luonnonkivinen metsittynt uunikumpu, mitoiltaan noin 2m x 3,5m x 1m.

**Kohteen rajaus**

Kohde rajautuu noin 200m x 200m kokoiseksi hyvin epäsäännölliseksi alueeksi mäen laelle.

**Tulkinta**

Kyseessä on vanha tila 1900-luvulta. Mahdollisesti paikalla on ollut myös metsätyökämpä.

**Lisätietoja****Toimenpiteet**

### **Tarkastukset**

Tila: 3 Toteutettu      Laji: 6 Suojeluarvojen tarkastus      Tarkastusvuosi: 2013  
Tarkastuspvm: 26.6.2013      Tarkastaja: V. Laurila  
Kuvaus: KMO kulttuuriperintöinventointi 2013

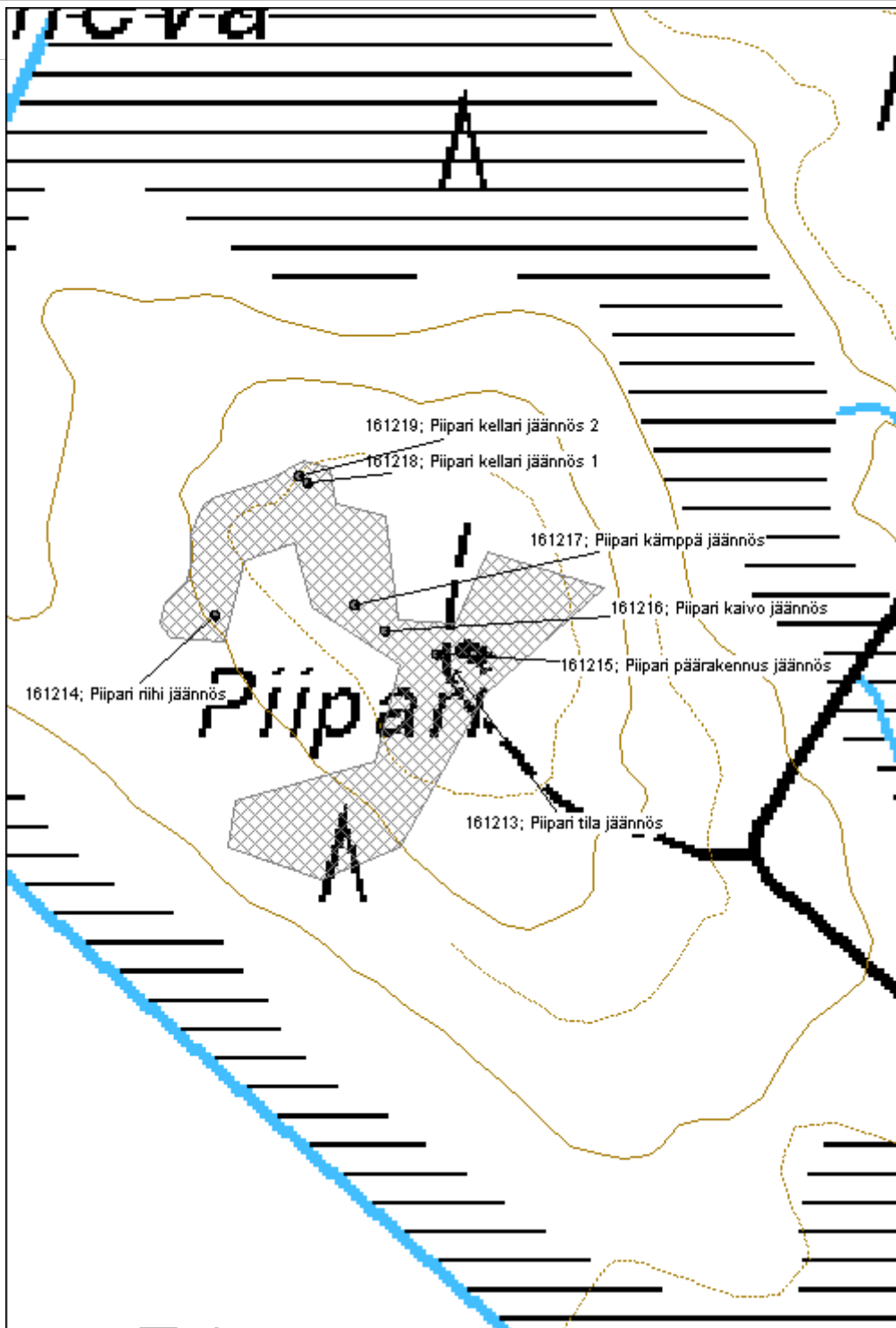
<b>Viranomais- rekisterinro:</b>		<b>Kunto:</b>	2 Kesinkertainen
		<b>Olotila:</b>	2 Ei käytössä
<b>Arvotus:</b>	8 Muu suojeluarvo	<b>Kohteen suojelu:</b>	9 Muu suojeluarvo
<b>Selitys:</b>		<b>Selitys:</b>	

<b>Ympäristön suojelu:</b>	0 Ei määritelty
--------------------------------	-----------------

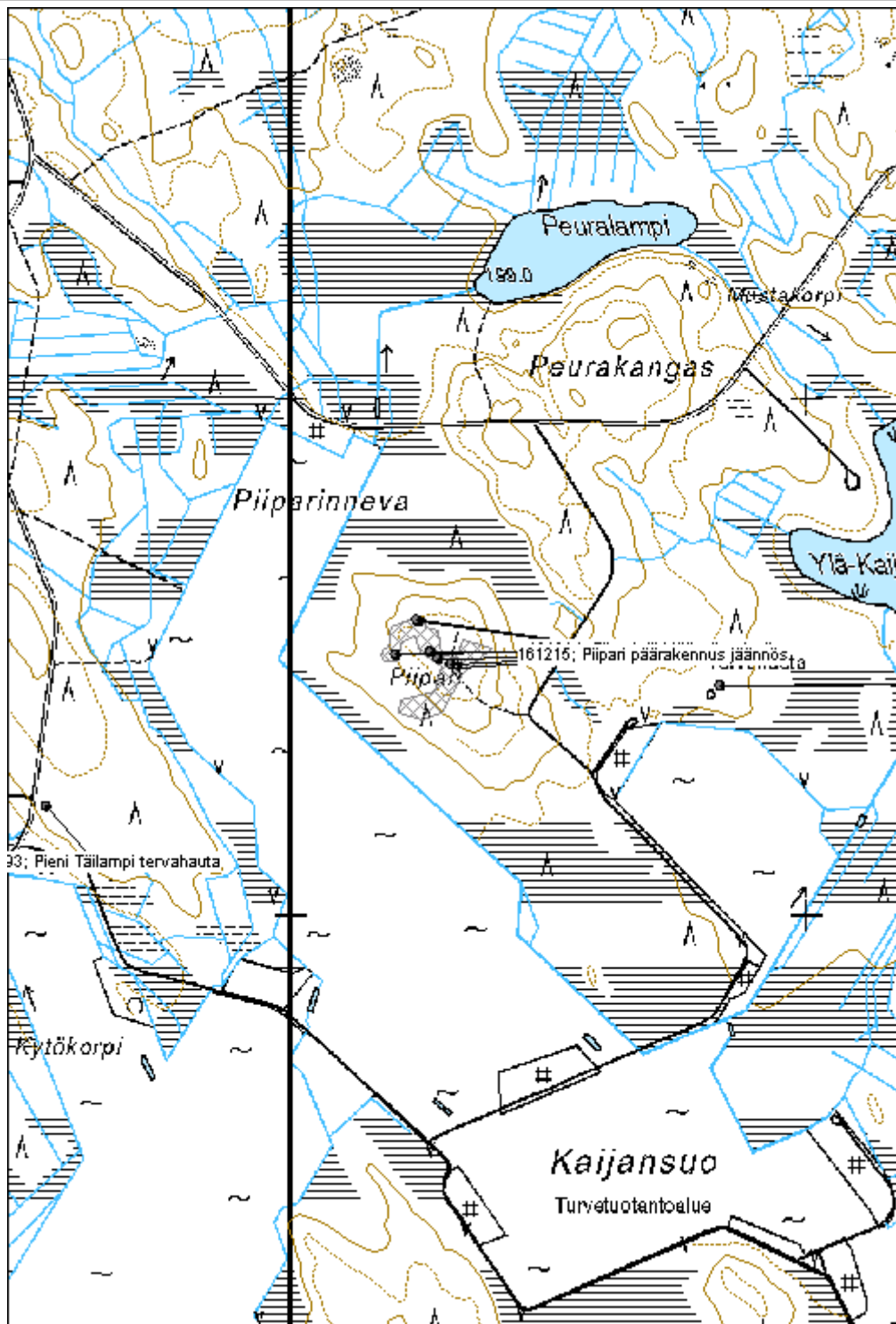
**Selitys:**



<b>Kohdetyyppi:</b>	1 Asuinpaikat	<b>Copyright:</b>	© Metsähallitus 2008 © Maanmittauslaitos 1/MML/08
<b>Koordinaatit:</b>	X 6971479, Y 3370318, Z 212	<b>Mittakaava:</b>	1:2500



<b>Kohdetyyppi:</b>	1 Asuinpaikat	<b>Copyright:</b>	© Metsähallitus 2008 © Maanmittauslaitos 1/MML/08
<b>Koordinaatit:</b>	X 6971479, Y 3370318, Z 212	<b>Mittakaava:</b>	1:10000



**Palokki asuintila jäännös**

MH-tunnus: 161257

<b>Kohdetyyppi:</b>	1 Asuinpaikat	<b>Haltija:</b>	121 Metsätalous Länsi-Suomi
<b>Ajoitus:</b>	7118 Historiallinen aika	<b>Ylläpitäjä:</b>	121 Metsätalous Länsi-Suomi
<b>Rakentamisvuosi:</b>		<b>Kunta:</b>	256 Kinnula
<b>Lukumäärä:</b>	1		

<b>Koordinaattiselitys:</b>		<b>Geometria tuotettu:</b>	4 Gps-mittaus, korjaamaton
<b>Koordinaatit:</b>	X 7030845, Y 3391160, Z 170	<b>Löydöt:</b>	

**Taustatiedot**

Kohde tarkastettiin inventoinnissa 27.6.2013 ja se havaittiin vanhasta peruskartasta.

**Ympäristön kuvaus**

Kohde sijaitsee moreenikankaalla järven rannalla. Metsä on vanhaa lehtimetsää ja pihapuita. Aluskasvillisuus on huomattavan rehevää.

**Kohteen kuvaus**

Kohde käsittää puretun tilan jäänteiden. Jäljellä on päärakennuksen pohja sekä joitakin raivausröykkiöitä. Päärakennuksen jäänteet käsittää noin 10m x 6,5m kokoinen L:n muotoisen luonnonkivisen kivijalan keskellä rehevää pusikkoa. Rakenteiden sisäpuolella on kellarikaivantoa ja noin 2m x 2m x 1m kokoinen murentuneista tiilistä koostuva uuninjäännekumpare. Röykkiöt ovat noin 2m halkaisijaltaan olevia matalia kivikasoja.

**Kohteen rajaus**

Kohde rajoittuu aluemaisesti rakenteiden yhteyteen noin 50m x 50m kokoiselle epäsäännölliselle alueelle.

**Tulkinta**

Kyseessä on mahdollisesti metsänvartijan tila 1900-luvulta.

**Lisätietoja****Toimenpiteet****Tarkastukset**

Tila: 3 Toteutettu Laji: 6 Suojeluarvojen tarkastus Tarkastusvuosi: 2013  
Tarkastuspvm: 27.6.2013 Tarkastaja: V. Laurila  
Kuvaus: KMO kulttuuriperintöinventointi 2013

<b>Viranomaisrekisterinro:</b>		<b>Kunto:</b>	2 Keskinertainen
		<b>Olotila:</b>	2 Ei käytössä
<b>Arvotus:</b>	8 Muu suojeluarvo	<b>Kohteen</b>	9 Muu suojeluarvo

<b>Selitys:</b>	<b>suojelu:</b> <b>Selitys:</b>
-----------------	------------------------------------

<b>Ympäristön suojelu:</b>	0 Ei määritelty
<b>Selitys:</b>	





<b>Kohdetyyppi:</b>	1 Asuinpaikat	<b>Copyright:</b>	© Metsähallitus 2008 © Maanmittauslaitos 1/MML/08
<b>Koordinaatit:</b>	X 7030845, Y 3391160, Z 170	<b>Mittakaava:</b>	1:5000



**Kettukangas asuintila jäännös**

MH-tunnus: 161673

<b>Kohdetyyppi:</b>	1 Asuinpaikat	<b>Haltija:</b>	121 Metsätalous Länsi-Suomi
<b>Ajoitus:</b>	7118 Historiallinen aika	<b>Ylläpitäjä:</b>	121 Metsätalous Länsi-Suomi
<b>Rakentamisvuosi:</b>		<b>Kunta:</b>	601 Pihtipudas
<b>Lukumäärä:</b>	3		

<b>Koordinaattiselitys:</b>		<b>Geometria tuotettu:</b>	4 Gps-mittaus, korjaamaton
<b>Koordinaatit:</b>	X 7034219, Y 3455618, Z 155	<b>Löydöt:</b>	

**Taustatiedot**

Kohde tarkastettiin inventoinnissa 9.7.2013 ja se havaittiin vanhasta peruskartasta.

**Ympäristön kuvaus**

Metsä on noin 45-vuotiasta kuusikkoa. Alueella on myös vanhoja koivuja ja mäntyjä.

**Kohteen kuvaus**

Kohde käsittää vanhan tilan jäännökset. Paikalla on ollut ainakin päärakennus, ulkorakennus ja kellari. Lisäksi alueella on parikymmentä kiviröykkiötä.

Päärakennuksen mitat ovat noin 8,5m x 6,5m. Jäljellä on luonnonkivistä ladottu kivijalka. Rakennuksen pohja on kaivettu maanpintaa alemmaksi. Pohjoisseinällä on 2m x 2m x 1m kokoinen luonnonkivinen liesi.

Ulkorakennuksesta on jäljellä noin 5,5m x 6m kokoinen erittäin leveä luonnonkivinen kivijalka. Rakenteen keskellä on noin 5m x 1m x 1m kokoinen kaivant, mahdollisesti kellari?

Kellarikuoppa on mitoiltaan noin 4,5m x 1,5m x 1m.

**Kohteen rajaus**

Kohde rajautuu noin 150m x 50m kokoiselle alueelle tien pohjoispuolelle.

**Tulkinta**

Kyseessä on vanha tila tai eräkämppä. Maanviljely paikalla on ollut pienimuotoista. Kohde on ehkä peräisin vähintään 1800-luvulta, käyttö on karttamateriaalin ja löytöjen mukaan loppunut 1900-luvulla.

**Lisätietoja**

Pihapiirissä on ollut myös kolme hiilimiilua jotka on erotettu omaksi kohteekseen.

**Toimenpiteet****Tarkastukset**

Tila: 3 Toteutettu  
Tarkastuspvm: 9.7.2013

Laji: 6 Suojeluarvojen tarkastus  
Tarkastaja: V. Laurila

Tarkastusvuosi: 2013

Kuvaus: KMO kulttuuriperintöinventointi 2013

**Viranomais-  
rekisterinro:**

**Kunto:** 2 Keskinertainen

**Arvotus:** 8 Muu suojeluarvo

**Olotila:** 2 Ei käytössä

**Kohteen  
suojaus:** 9 Muu suojeluarvo

**Selitys:**

**Selitys:**

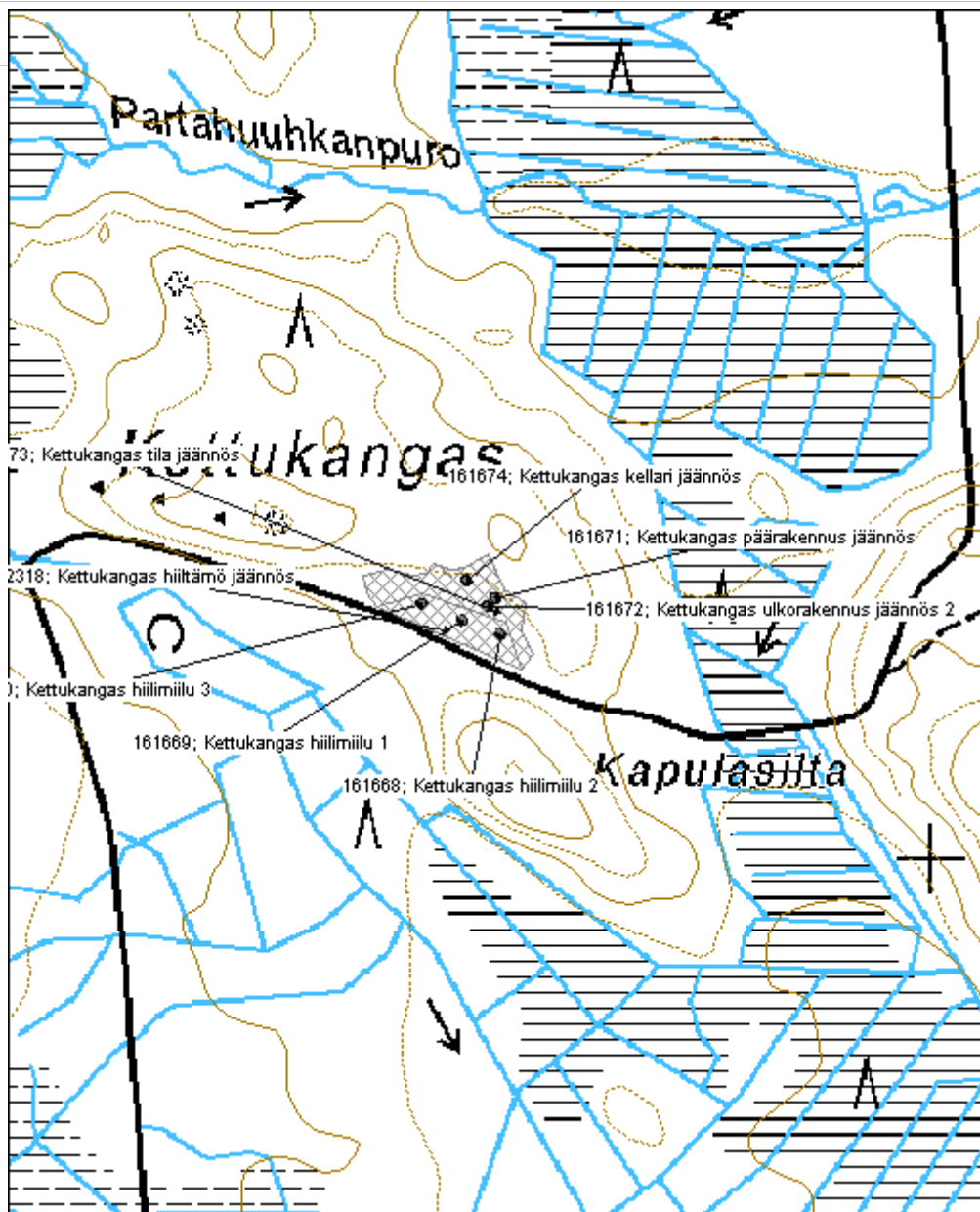
**Ympäristön  
suojaus:**

0 Ei määritelty

**Selitys:**



<b>Kohdetyyppi:</b>	1 Asuinpaikat	<b>Copyright:</b>	© Metsähallitus 2008 © Maanmittauslaitos 1/MML/08
<b>Koordinaatit:</b>	X 7034219, Y 3455618, Z 155	<b>Mittakaava:</b>	1:5000



**Takala asuintila jäännös**

MH-tunnus: 161886

<b>Kohdetyyppi:</b>	1 Asuinpaikat	<b>Haltija:</b>	121 Metsätalous Länsi-Suomi
<b>Ajoitus:</b>	7118 Historiallinen aika	<b>Ylläpitäjä:</b>	121 Metsätalous Länsi-Suomi
<b>Rakentamisvuosi:</b>		<b>Kunta:</b>	601 Pihtipudas
<b>Lukumäärä:</b>	8		

<b>Koordinaatti- selitys:</b>		<b>Geometria tuotettu:</b>	4 Gps-mittaus, korjaamaton
<b>Koordinaatit:</b>	X 7025789, Y 3423224, Z 130	<b>Löydöt:</b>	

**Taustatiedot**

Kohde tarkastettiin inventoinnissa 8.8.2013 ja se havaittiin vanhasta peruskartasta.

**Ympäristön kuvaus**

Metsä on noin 60-vuotiasta kuusikkoa, joukossa on myös vanhoja koivuja. Maasto on tuoretta kosteikkoa, maaperä hienoainesmoreenia.

**Kohteen kuvaus**

Paikalla on vanhan tilan jäänteet. Jäljellä on kahdeksan rakennuksen jäänteet. Rakennuksia ei ole purettu vaan ne ovat jääneet ehjinä paikoilleen.

Päärakennus on noin 10,5m x 6m mitoiltaan oleva romahtanut hirsirakennus. Rakennuksen päätyseinät ovat suureksi osaksi pystyssä, sivuseinät ovat pääosin kaatuneet. Itäpuolella on ovi ja 2 ikkunaa. Eteläpuolella on 1 ikkuna, länsipuolella 2 ikkunaa ja pohjoispuolella 1 ikkuna. Ikkunanpielet on rakennettu laudoista. Rakennuksessa on valettu betoninen kivijalka. Rakennuksessa on ollut lautakatto.

Kellari on noin 4,5m x 3m kokoinen kuoppa keinotekoisien kumpareiden keskellä.

Rakennus 3 koostuu noin 5,5m x 6m kokoisesta pelkkahirsisestä rakennuksen jäännöksestä. Jäljellä on noin 7 lahonnutta hirsikertaa. Katto on romahtanut sisään, etuseinä on kaatumassa kumoon. Oviaukko on koillispuolella. Rakennuksen sisällä on kumina rengas. Kyseessä on luultavasti aitta tai muu varastorakennus.

Pelkkahirsisen lahonneen rakennus 4:n mitat ovat noin 3,5m x 4m. Jäljellä on noin 2 lahonnutta hirsikertaa. Rakennus on kaatunut kasaan ja hajonnut. Mahdollisesti kyseessä on saunan jäännös.

Pieni pelkkahirsirakenteinen rakennus 5 on mitoiltaan noin 3m x 3m. Rakennuksessa on, useita erilaisia salvoksia ja oviaukot sekä luoteis että kaakkoispuolella. Takaovi on laudoilla ummessa. Katto on romahtanut sisään. Kyseessä on luultavasti vaja.

Lahonneen lato 6:n mitat ovat noin 6m x 3m. Lato on rakennettu pienehköistä pyöröhirsistä. Enimmillään jäljellä on 5 lahonnutta hirsikertaa. Yksi kulma on pystyssä, muuten lato on romahtanut kasaan.

Lahonneen lato 7:n mitat ovat noin 3,5m x 6m. 3 seinästä on pystyssä enintään 9 pyöröhirsikertaa.

Lahonneen lato 8:n mitat ovat noin 5,5m x 5,5m. Katto on romahtanut sisään mutta seinät ovat kuivat ja pystyssä. Lato koostuu 14 pyöröhirsikerrasta. Oviaukko on pohjoispuolella, pohjois- ja eteläsivulla on pienet ikkuna-aukot. Seinissä on rautanauvoja ja rakennuksen etupuolella on pieni kivikasa. Vieressä on myös ruostunut niittokone ja puimakone.

#### ***Kohteen rajaus***

Kohde rajautuu noin 75m x 40m kokoiselle alueelle rakenteiden yhteyteen.

#### ***Tulkinta***

Kyseessä on Takala -nimisen tilan jäännös arviolta noin 1930–50 -luvulta.

#### ***Lisätietoja***

#### ***Toimenpiteet***

#### ***Tarkastukset***

Tila: 3 Toteutettu                      Laji: 6 Suojeluarvojen tarkastus                      Tarkastusvuosi: 2013  
Tarkastuspvm: 8.8.2013      Tarkastaja: V. Laurila  
Kuvaus: KMO kulttuuriperintöinventointi 2013

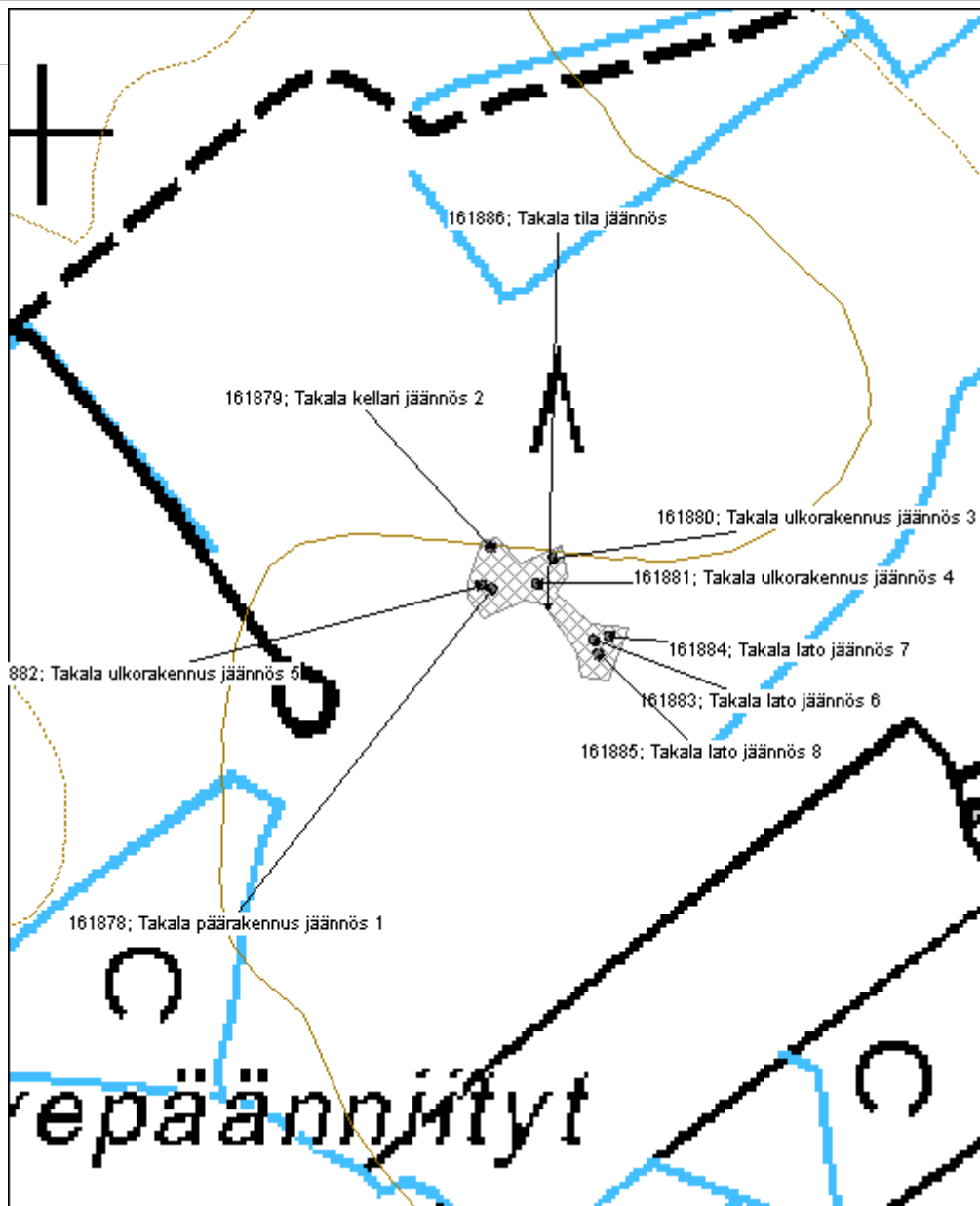
<b>Viranomais- rekisterinro:</b>		<b>Kunto:</b>	2 Keskinertainen
		<b>Olotila:</b>	2 Ei käytössä
<b>Arvotus:</b>	8 Muu suojeluarvo	<b>Kohteen suojaus:</b>	9 Muu suojeluarvo
<b>Selitys:</b>		<b>Selitys:</b>	

<b>Ympäristön suojaus:</b>	0 Ei määritelty
--------------------------------	-----------------

<b>Selitys:</b>	
-----------------	--



<b>Kohdetyyppi:</b>	1 Asuinpaikat	<b>Copyright:</b>	© Metsähallitus 2008 © Maanmittauslaitos 1/MML/08
<b>Koordinaatit:</b>	X 7025789, Y 3423224, Z 130	<b>Mittakaava:</b>	1:2500





**Pajula asuintila jäännös**

MH-tunnus: 162719

<b>Kohdetyyppi:</b>	1 Asuinpaikat	<b>Haltija:</b>	121 Metsätalous Länsi-Suomi
<b>Ajoitus:</b>	7118 Historiallinen aika	<b>Ylläpitäjä:</b>	121 Metsätalous Länsi-Suomi
<b>Rakentamivuosi:</b>		<b>Kunta:</b>	239 Keitele
<b>Lukumäärä:</b>	3		

<b>Koordinaattiselitys:</b>		<b>Geometria tuotettu:</b>	4 Gps-mittaus, korjaamaton
<b>Koordinaatit:</b>	X 7013559, Y 3470417, Z 142	<b>Löydöt:</b>	

**Taustatiedot**

Kohde tarkastettiin inventoinnissa 14.8.2013 ja se havaittiin vanhasta peruskartasta.

**Ympäristön kuvaus**

Kohde sijaitsee moreenikankaalla, vanhalla pihamaalla. Metsä on noin 50-vuotiasta sekametsää.

**Kohteen kuvaus**

Kohde käsittää vanhan tilan jäännökset. Jäljellä on päärakennus, huussi ja kellarin jäännös. Lisäksi alueen liepeillä on muutamia pieniä kivikasoja.

Päärakennus on yhä pystyssä oleva punainen lautaverhoiltu kaksikerroksinen rakennus. Kivijalka on valettu betonista ja uuni sekä savupiippu on rakennettu punatiilistä. Mitoiltaan rakennus on noin 6,5m x 7,5m ja siinä on lisäksi pieni veranta. Talossa on huopakatto joka on osittain jo romahtanut sisään. Sisällä on huonekaluja kuten pöytä, penkki, verhot, kaappeja, sänkyjä. Sisällä on myös sanomalehti vuodelta 1991.

Huussi on pieni lautarakenteinen koppi joka on osittain romahtanut kasaan.

Kellari on mitoiltaan 2,5m x 3,5m kokoinen kasaan romahtanut kuoppa josta johtaa oja alaspäin. Katon tiivisteinä on käytetty muovia.

**Kohteen rajaus**

Kohde rajautuu noin 50m x 50m kokoiselle alueelle rakenteiden yhteyteen.

**Tulkinta**

Kyseessä on vanhan tilan jäännös 1900-luvulta. Mahdollisesti kyseessä on ollut metsänvartijan tila. Maanviljely paikalla vaikuttaa olleen erittäin pienimuotoista.

**Lisätietoja****Toimenpiteet**

### *Tarkastukset*

Tila: 3 Toteutettu Laji: 6 Suojeluarvojen tarkastus Tarkastusvuosi: 2013  
Tarkastuspvm: 14.8.2013 Tarkastaja: V. Laurila  
Kuvaus: KMO kulttuuriperintöinventointi 2013

**Viranomais-  
rekisterinro:**

**Kunto:** 2 Kesinkertainen

**Arvotus:** 8 Muu suojeluarvo

**Olotila:** 2 Ei käytössä

**Kohteen  
suojelu:** 9 Muu suojeluarvo

**Selitys:**

**Selitys:**

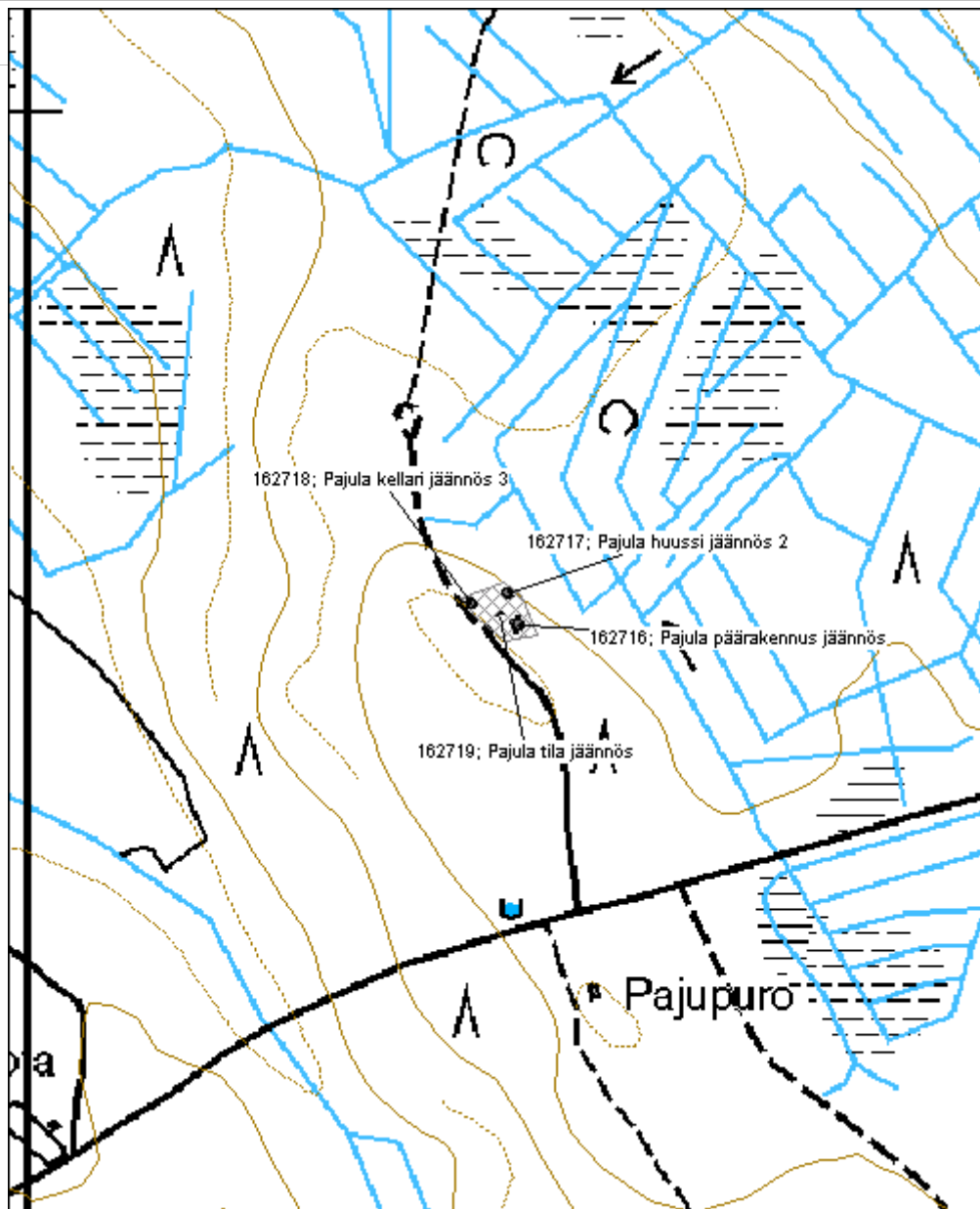
**Ympäristön  
suojelu:**

0 Ei määritelty

**Selitys:**



<b>Kohdetyyppi:</b>	1 Asuinpaikat	<b>Copyright:</b>	© Metsähallitus 2008 © Maanmittauslaitos 1/MML/08
<b>Koordinaatit:</b>	X 7013559, Y 3470417, Z 142	<b>Mittakaava:</b>	1:5000



**Järvenpää asuintila jäännös**

MH-tunnus: 161916

<b>Kohdetyyppi:</b>	1 Asuinpaikat	<b>Haltija:</b>	121 Metsätalous Länsi-Suomi
<b>Ajoitus:</b>	7118 Historiallinen aika	<b>Ylläpitäjä:</b>	121 Metsätalous Länsi-Suomi
<b>Rakentamisvuosi:</b>		<b>Kunta:</b>	931 Viitasaari
<b>Lukumäärä:</b>	3		

<b>Koordinaattiselitys:</b>		<b>Geometria tuotettu:</b>	4 Gps-mittaus, korjaamaton
<b>Koordinaatit:</b>	X 7015856, Y 3455942, Z 160	<b>Löydöt:</b>	

**Taustatiedot**

Kohde löydettiin inventoinnissa 28.8.2013

**Ympäristön kuvaus**

Kohde sijaitsee kuivalla hiekkakankaalla. Metsä on noin 40-vuotiasta mäntymetsää. Kohteelle johtaa kärrypolku.

**Kohteen kuvaus**

Kohde käsittää puretun tilan. Jäljellä on päärakennuksen, navetan ja kaivon jäännökset. Lisäksi noin 50 metriä itään sijaitsee saunan jäännös joka on merkitty omaksi kohteekseen.

Päärakennuksesta on jäljellä noin 9m x 7m kokoisen luonnonkivisen kivijalan epäselvää jäännettä sekä suurilta osin pystyssä oleva betonitiilinen uuninjäänne jossa on jäänteitä rappauksesta.

Navetasta on jäljellä noin 10m x 10m epäselvä ja epäsäännöllinen betonilla vahvistetusta luonnonkivistä rakentuva kivijalka. Rakenteen sisäosa on maanpinnan yläpuolella ja rehevän kasvillisuuden peittämä.

Kaivo on noin 1m x 1m x 1m kokoinen hirsiseinäinen kuoppa.

**Kohteen rajaus**

Kohde rajautuu noin 70m x 25m kokoiselle alueelle polun pohjoispuolelle.

**Tulkinta**

Kyseessä on purettu tila noin 1950-luvulta.

**Lisätietoja****Toimenpiteet****Tarkastukset**

Tila: 3 Toteutettu Laji: 6 Suojeluarvojen tarkastus Tarkastusvuosi: 2013  
Tarkastuspvm: 28.8.2013 Tarkastaja: V. Laurila

Kuvaus: KMO kulttuuriperintöinventointi 2013

**Viranomais-  
rekisterinro:**

**Kunto:** 2 Kesinkertainen

**Arvotus:** 8 Muu suojeluarvo

**Olotila:** 2 Ei käytössä

**Kohteen  
suojaus:** 9 Muu suojeluarvo

**Selitys:**

**Selitys:**

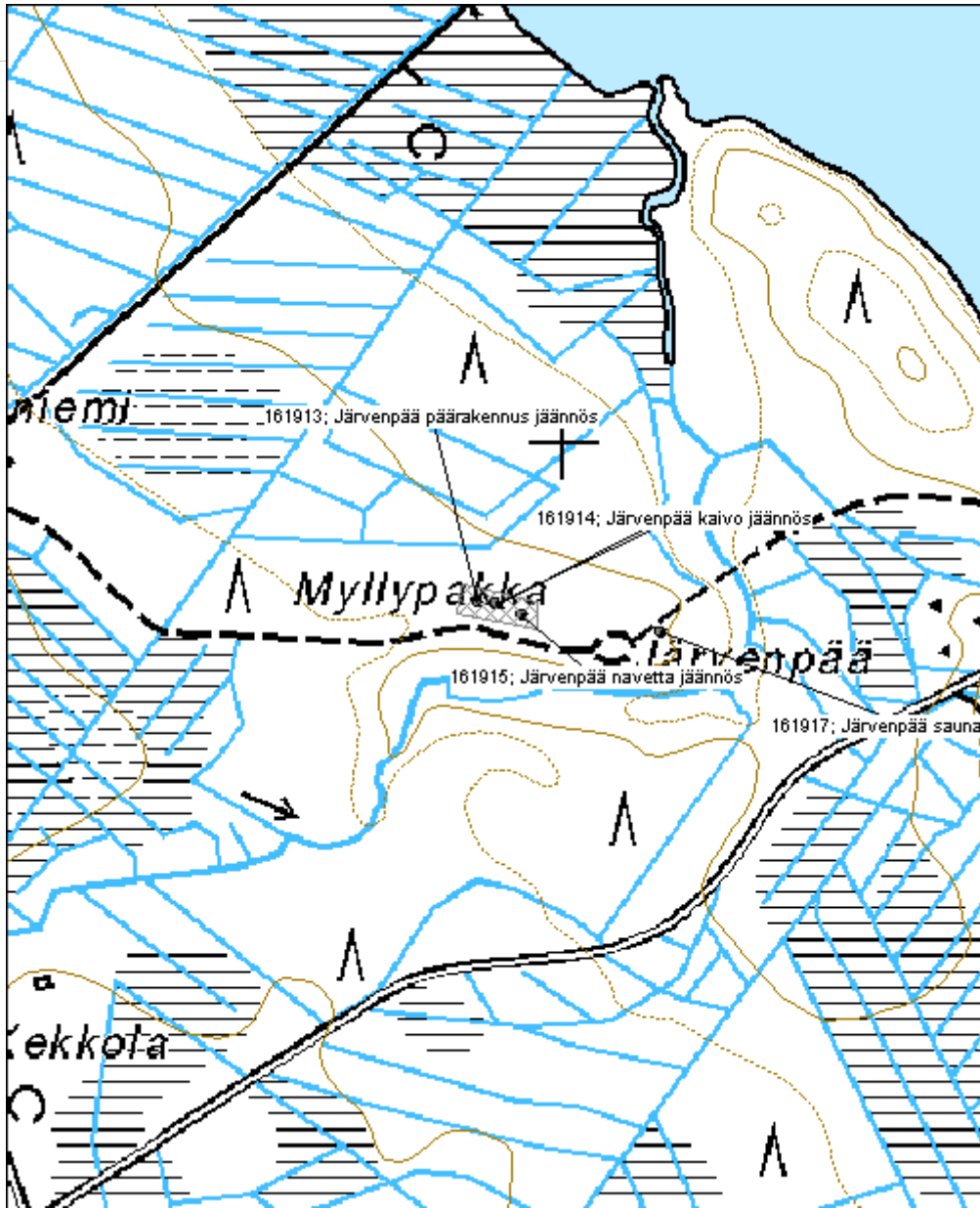
**Ympäristön  
suojaus:**

0 Ei määritelty

**Selitys:**



<b>Kohdetyyppi:</b>	1 Asuinpaikat	<b>Copyright:</b>	© Metsähallitus 2008 © Maanmittauslaitos 1/MML/08
<b>Koordinaatit:</b>	X 7015856, Y 3455942, Z 160	<b>Mittakaava:</b>	1:5000



**Järvenpää sauna jäännös**

MH-tunnus: 161917

<b>Kohdetyyppi:</b>	1 Asuinpaikat	<b>Haltija:</b>	121 Metsätalous Länsi-Suomi
<b>Ajoitus:</b>	7118 Historiallinen aika	<b>Ylläpitäjä:</b>	121 Metsätalous Länsi-Suomi
<b>Rakentamisvuosi:</b>		<b>Kunta:</b>	931 Viitasaari
<b>Lukumäärä:</b>	1		

<b>Koordinaattiselitys:</b>		<b>Geometria tuotettu:</b>	4 Gps-mittaus, korjaamaton
<b>Koordinaatit:</b>	X 7015834, Y 3456086, Z 160	<b>Löydöt:</b>	

**Taustatiedot**

Kohde löydettiin inventoinnissa 28.8.2013.

**Ympäristön kuvaus**

Kohde sijaitsee kuivalla mäntykankaalla. Maaperä on hiekkaa, metsä noin 40-vuotiasta mäntymetsää. Kohteen vierestä kulkee kärrypolku.

**Kohteen kuvaus**

Kohde käsittää noin 4m x 5m kokoisen betonitiilisen epäsäännöllisen rakennuksen perustuksen. Rakenteen sisäpuolella on epämääräinen kiuaskumpu ja joitakin punatiiliä.

**Kohteen rajaus**

Kohde rajautuu pistemäisesti rakenteiden yhteyteen.

**Tulkinta**

Kyseessä on luultavasti viereisen tilan sauna.

**Lisätietoja****Toimenpiteet****Tarkastukset**

Tila: 3 Toteutettu Laji: 6 Suojeluarvojen tarkastus Tarkastusvuosi: 2013  
Tarkastuspvm: 28.8.2013 Tarkastaja: V. Laurila  
Kuvaus: KMO kulttuuriperintöinventointi 2013

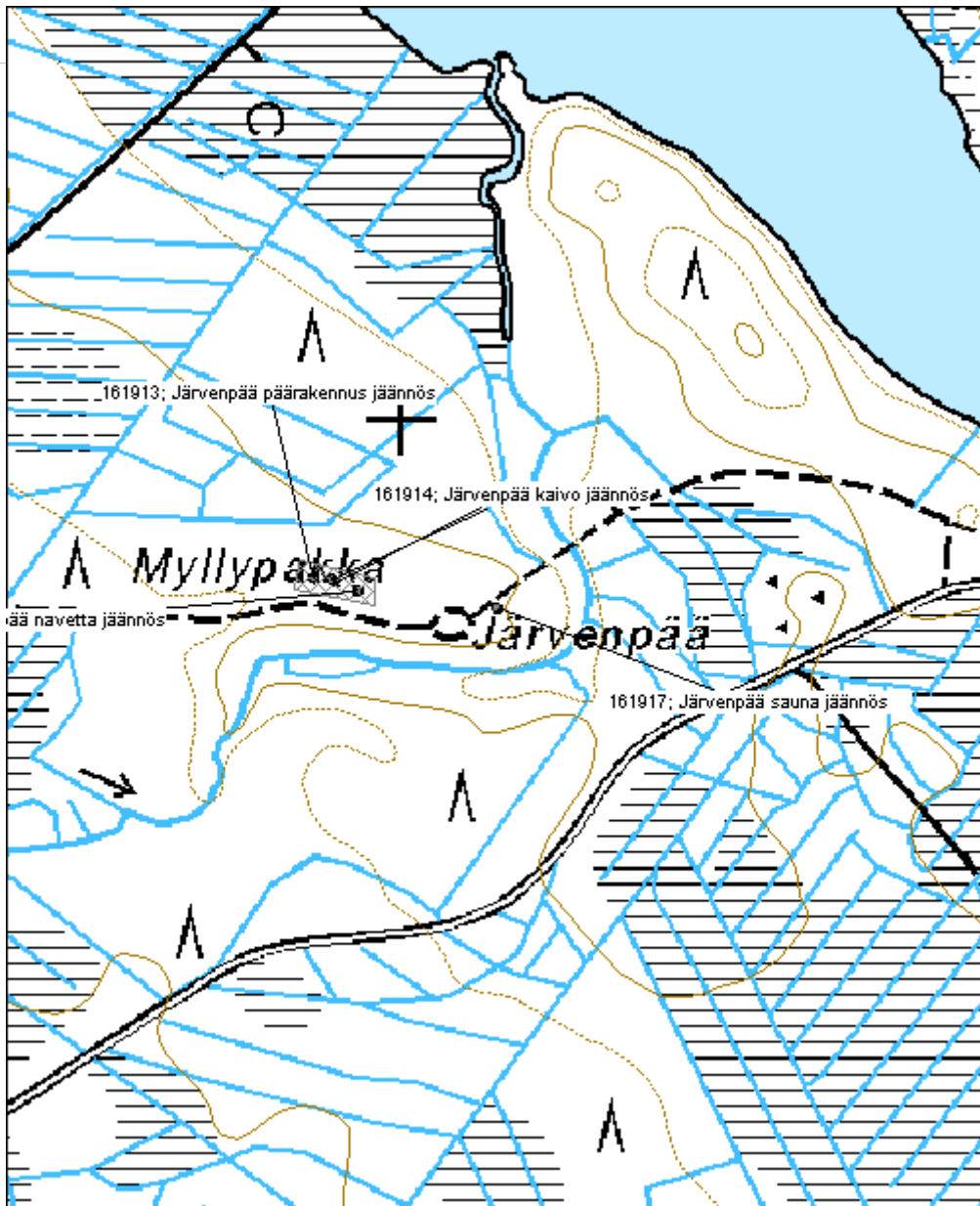
<b>Viranomaisrekisterinro:</b>		<b>Kunto:</b>	2 Keskinertainen
		<b>Olotila:</b>	2 Ei käytössä
<b>Arvotus:</b>	8 Muu suojeluarvo	<b>Kohteen suojelu:</b>	9 Muu suojeluarvo
<b>Selitys:</b>		<b>Selitys:</b>	

<b>Ympäristön suojelu:</b>	0 Ei määritelty
<b>Selitys:</b>	





<b>Kohdetyyppi:</b>	1 Asuinpaikat	<b>Copyright:</b>	© Metsähallitus 2008 © Maanmittauslaitos 1/MML/08
<b>Koordinaatit:</b>	X 7015834, Y 3456086, Z 160	<b>Mittakaava:</b>	1:5000



<b>Kohdetyyppi:</b>	1 Asuinpaikat	<b>Haltija:</b>	121 Metsätalous Länsi-Suomi
<b>Ajoitus:</b>	7118 Historiallinen aika	<b>Ylläpitäjä:</b>	121 Metsätalous Länsi-Suomi
<b>Rakentamivuosi:</b>		<b>Kunta:</b>	601 Pihtipudas
<b>Lukumäärä:</b>	4		

<b>Koordinaattiselitys:</b>		<b>Geometria tuotettu:</b>	5 Mml maastotietokanta
<b>Koordinaatit:</b>	X 7034806, Y 3446907, Z 185	<b>Löydöt:</b>	

**Taustatiedot**

Kohde tarkastettiin inventoinnissa 9.7.2013 ja se havaittiin Reiska-tietokannasta.

**Ympäristön kuvaus**

Kohde sijaitsee voimakkaasti pusikoituneella entisellä pihamaalla. Ympäriällä on vanhaa peltomaata.

**Kohteen kuvaus**

Kohde käsittää puretun tilan jäänteen. Paikalla on ollut kaksi navettaa, päärakennus ja kellari.

Päärakennuksesta ja ensimmäisestä navetasta ei ole jäljellä käytännössä mitään. Paikalla on avoin tasattu pihamaa joka on pusikoitunut voimakkaasti. Paikalla on heikkoja jälkiä rakennuksista. Kohteet on poltettu ja alue on siistitty.

Toisesta navetasta on jäljellä 9m x 8m kokoinen betoninen nelikulmainen kivijalka, korkeudeltaan noin 0,5m. Rakenteen sisätila on kivijalan yläosan tasolla ja sieltä tulee esiin muovista vesiputkea.

Matala kellarinjäännös on mitoiltaan noin 4m x 4m ja se on rakennettu kivistä ja maasta kostean maanpinnan yläpuolelle.

**Kohteen rajaus**

Kohde rajautuu pistemäisesti jälkien yhteyteen.

**Tulkinta**

Kyseessä on purettu tilan jäännös luultavasti 1900-luvulta.

**Lisätietoja****Toimenpiteet****Tarkastukset**

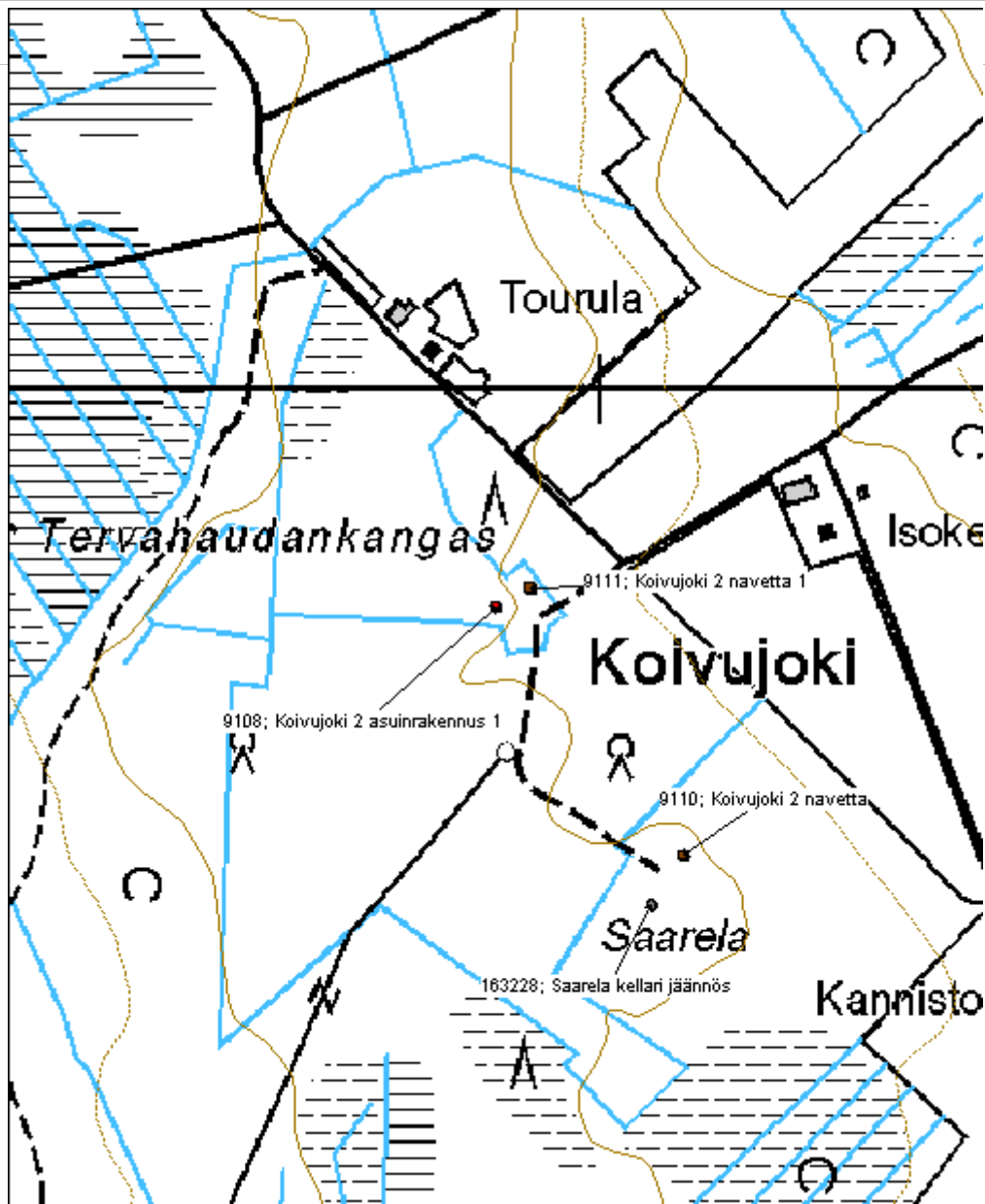
Tila: 3 Toteutettu Laji: 6 Suojeluarvojen tarkastus Tarkastusvuosi: 2013  
Tarkastuspvm: 9.7.2013 Tarkastaja: V. Laurila  
Kuvaus: KMO kulttuuriperintöinventointi 2013

<b>Viranomais- rekisterinro:</b>		<b>Kunto:</b>	0 Ei määritelty
<b>Arvotus:</b>	99 Ei suojeluarvoa	<b>Olotila:</b>	5 Purettu / palanut
<b>Selitys:</b>		<b>Kohteen suojaus:</b>	99 Ei suojeluarvoa
		<b>Selitys:</b>	

<b>Ympäristön suojaus:</b>	0 Ei määritelty
<b>Selitys:</b>	



<b>Kohdetyyppi:</b>	1 Asuinpaikat	<b>Copyright:</b>	© Metsähallitus 2008 © Maanmittauslaitos 1/MML/08
<b>Koordinaatit:</b>	X 7034806, Y 3446907, Z 185	<b>Mittakaava:</b>	1:5000



**Pohjosmäki kellari jäännös**

MH-tunnus: 161927

<b>Kohdetyyppi:</b>	9 Valmistuspaikat/työpaikat	<b>Haltija:</b>	121 Metsätalous Länsi-Suomi
<b>Ajoitus:</b>	7118 Historiallinen aika	<b>Ylläpitäjä:</b>	121 Metsätalous Länsi-Suomi
<b>Rakentamisvuosi:</b>		<b>Kunta:</b>	226 Karstula
<b>Lukumäärä:</b>			

<b>Koordinaattiselitys:</b>		<b>Geometria tuotettu:</b>	4 Gps-mittaus, korjaamaton
<b>Koordinaatit:</b>	X 6974551, Y 3381279, Z 198	<b>Löydöt:</b>	

**Taustatiedot**

Kohde tarkastettiin inventoinnissa 4.6.2013 ja se havaittiin vanhasta peruskartasta.

**Ympäristön kuvaus**

Kohde sijaitsee metsässä pellon reunassa. Maaperä on moreenia, metsä noin 50-vuotiasta lehtimetsää, viereinen kuvio on istutettu männylle.

**Kohteen kuvaus**

Kohde käsittää yhden pelkkahirsisen kellarinjäänteen, mitoiltaan noin 4,5m x 7m. Katto on romahtanut sisään. Sisäosa on kaivettu maanpinnan alapuolelle.

**Kohteen rajaus**

Kohde rajautuu pistemäisesti rakenteiden yhteyteen.

**Tulkinta**

Kyseessä on viereiseen tilaan liittyvä kellarinjäännös.

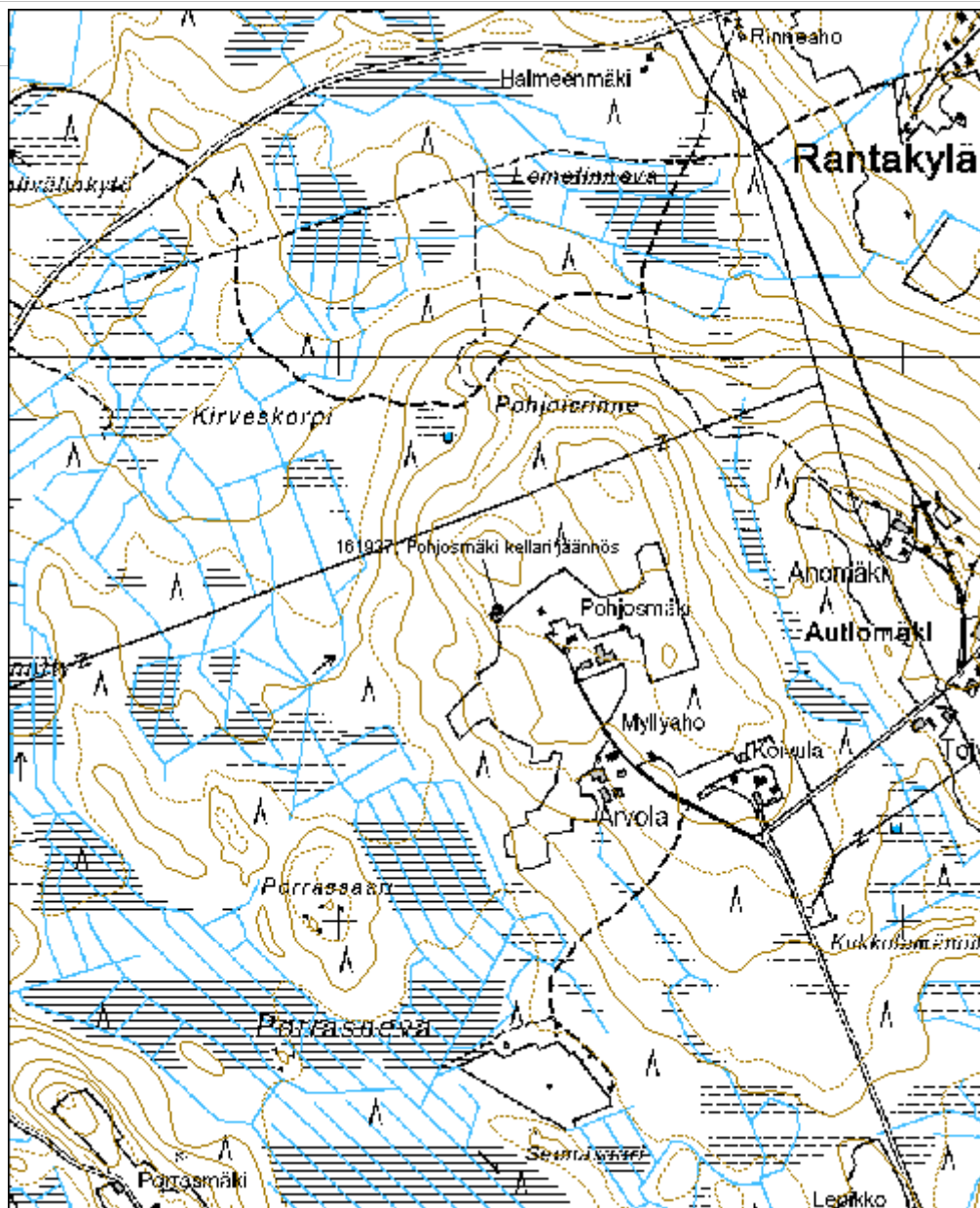
**Lisätietoja****Toimenpiteet****Tarkastukset**

Tila: 3 Toteutettu Laji: 6 Suojeluarvojen tarkastus Tarkastusvuosi: 2013  
Tarkastuspvm: 4.6.2013 Tarkastaja: V. Laurila  
Kuvaus: KMO kulttuuriperintöinventointi 2013

<b>Viranomaisrekisterinro:</b>		<b>Kunto:</b>	2 Keskinertainen
		<b>Olotila:</b>	2 Ei käytössä
<b>Arvotus:</b>	8 Muu suojeluarvo	<b>Kohteen suojele:</b>	9 Muu suojeluarvo

<b>Selitys:</b>		<b>Selitys:</b>	
<b>Ympäristön suojelu:</b>	0	Ei määritelty	
<b>Selitys:</b>			

<b>Kohdetyyppi:</b>	9 Valmistuspaikat/työpaikat	Copyright:	© Metsähallitus 2008 © Maanmittauslaitos 1/MML/08
<b>Koordinaatit:</b>	X 6974551, Y 3381279, Z 198	Mittakaava:	1:10000



**Petäisenaho kellari jäännös**

MH-tunnus: 161078

<b>Kohdetyyppi:</b>	9 Valmistuspaikat/työpaikat	<b>Haltija:</b>	121 Metsätalous Länsi-Suomi
<b>Ajoitus:</b>	7118 Historiallinen aika	<b>Ylläpitäjä:</b>	121 Metsätalous Länsi-Suomi
<b>Rakentamisvuosi:</b>		<b>Kunta:</b>	312 Kyyjärvi
<b>Lukumäärä:</b>	1		

<b>Koordinaattiselitys:</b>		<b>Geometria tuotettu:</b>	4 Gps-mittaus, korjaamaton
<b>Koordinaatit:</b>	X 7004588, Y 3384618, Z 200	<b>Löydöt:</b>	

**Taustatiedot**

Kohde löydettiin inventoinnissa 20.6.2013 ja se havaittiin vanhan peruskartan perusteella.

**Ympäristön kuvaus**

Kohde sijaitsee hakkuuaukealla, vanhalla niitty- tai peltomaalla. Maaperä on moreenia.

**Kohteen kuvaus**

Kellarinjäännös on kooltaan noin 2,5m x 4m, syvyydeltään noin 0,7m. Kyseessä on pyöristyneen nelikulmainen kuoppa ja reunavallit pienellä kumpareella. Oviaukko on kaakkoispuolella.

**Kohteen rajaus**

Kohde rajautuu pistemäisesti rakenteiden yhteyteen.

**Tulkinta**

Kyseessä on viereiseen tilaan liittyvä vanha kellarin jäännös.

**Lisätietoja**

Kohteen päältä menee metsäkoneen ajoura ja kellarikuopan sisällä on hakkuutähteitä.

**Toimenpiteet****Tarkastukset**

Tila: 3 Toteutettu Laji: 6 Suojeluarvojen tarkastus Tarkastusvuosi: 2013  
Tarkastuspvm: 20.6.2013 Tarkastaja: V. Laurila  
Kuvaus: KMO kulttuuriperintöinventointi 2013

<b>Viranomaisrekisterinro:</b>		<b>Kunto:</b>	2 Keskinertainen
<b>Arvotus:</b>	8 Muu suojeluarvo	<b>Olotila:</b>	2 Ei käytössä
<b>Selitys:</b>		<b>Kohteen suojele:</b>	9 Muu suojeluarvo
		<b>Selitys:</b>	

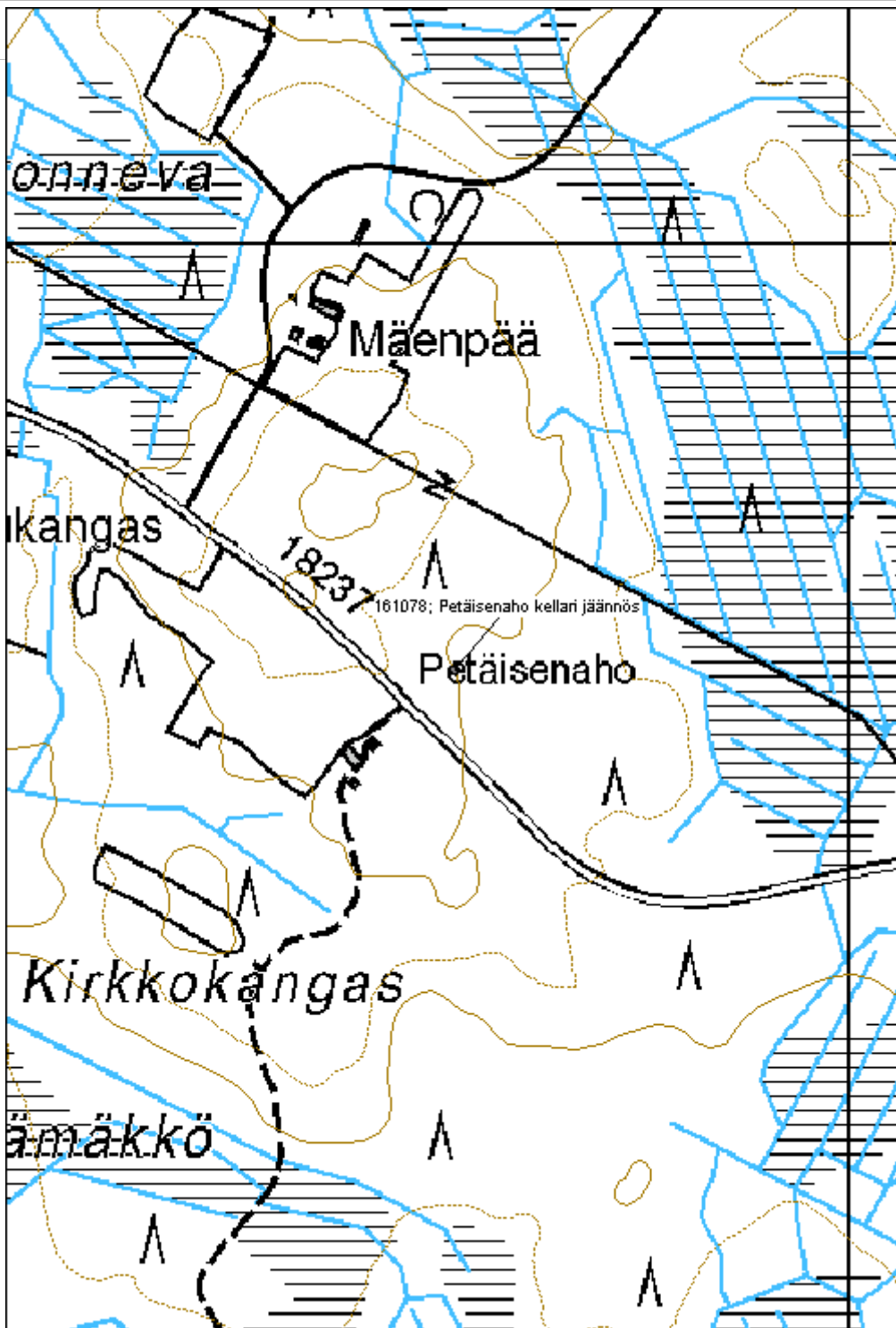
<b>Ympäristön</b>	0 Ei määritelty
-------------------	-----------------



<b>suojelu:</b>	
<b>Selitys:</b>	



<b>Kohdetyyppi:</b>	9 Valmistuspaikat/työpaikat	<b>Copyright:</b>	© Metsähallitus 2008 © Maanmittauslaitos 1/MML/08
<b>Koordinaatit:</b>	X 7004588, Y 3384618, Z 200	<b>Mittakaava:</b>	1:5000



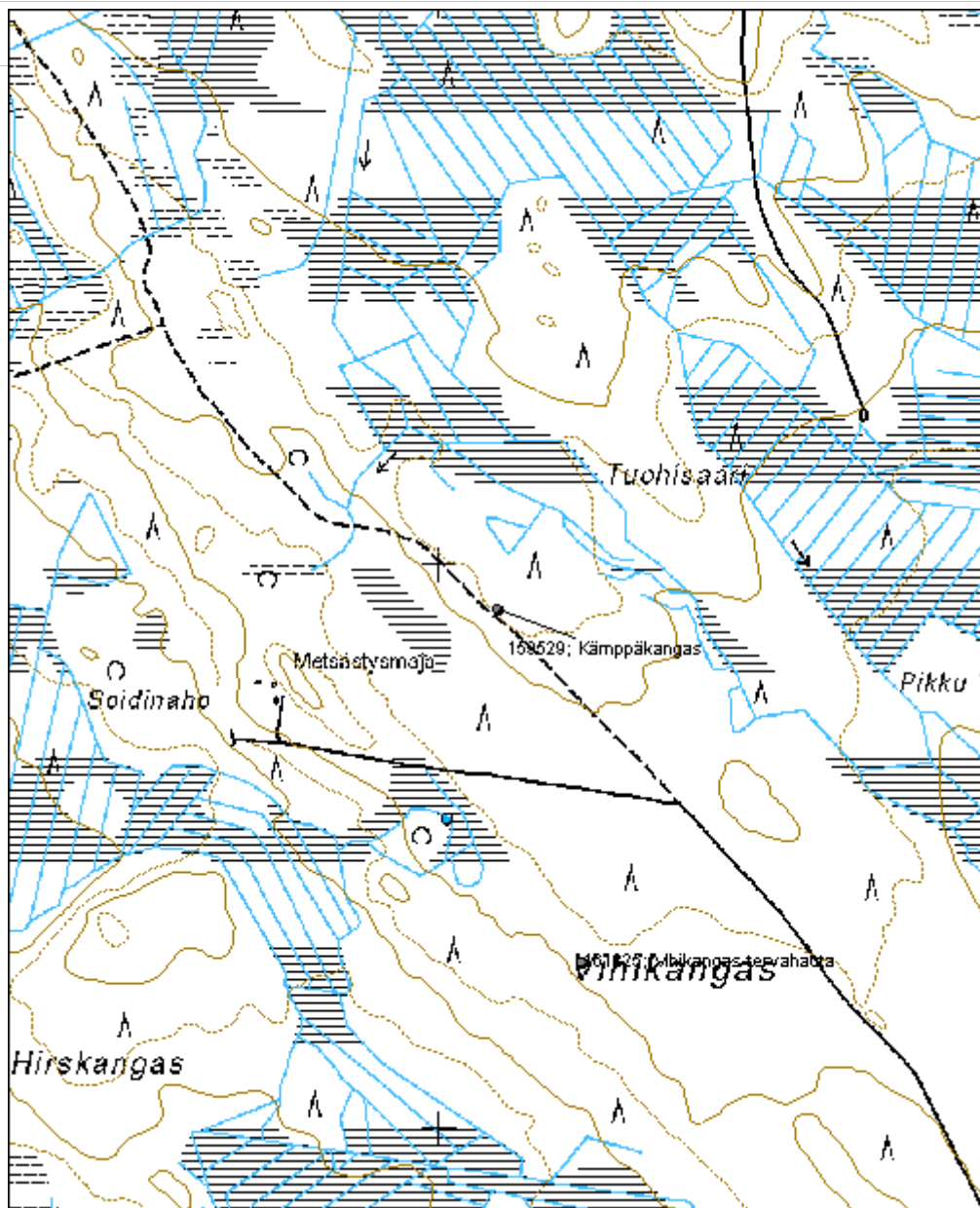
### 5.33 Kämpät ja muut väliaikaisasumukset

Kämpäkangas kämpä jäännös		MH-tunnus: 159529	
<b>Kohdetyyppi:</b>	9 Valmistuspaikat/työpaikat	<b>Haltija:</b>	121 Metsätalous Länsi-Suomi
<b>Ajoitus:</b>	7118 Historiallinen aika	<b>Ylläpitäjä:</b>	121 Metsätalous Länsi-Suomi
<b>Rakentamisvuosi:</b>		<b>Kunta:</b>	226 Karstula
<b>Lukumäärä:</b>			
<b>Koordinaattiselitys:</b>		<b>Geometria tuotettu:</b>	4 Gps-mittaus, korjaamaton
<b>Koordinaatit:</b>	X 6981919, Y 3374101, Z 197	<b>Löydöt:</b>	
<b>Taustatiedot</b>			
Kohde havaittiin vanhasta peruskartasta ja tarkastettiin 4.6.2013.			
<b>Ympäristön kuvaus</b>			
Maasto on moreenikangasta, metsä on noin 50-vuotiasta mäntymetsää. Kohteen vieressä kulkee ajoura, mahdollisesti vanha polku. Kohteen vieressä on myös pieni ruohokasvillisuutta kasvava aukea.			
<b>Kohteen kuvaus</b>			
Kohde käsittää yhden rakennuksenjäänteen. Kyseessä on leveydeltään 6m ja pituudeltaan 5m oleva multapenkki tai kivijalka. Sisäosa on hieman maanpinnan alapuolella. Oviaukko on kaakkoispuolella. Pohjoisnurkassa on noin 1,5m x 1,5m x 0,5m kokoinen luonnonkivinen liedenjäännös.			
<b>Kohteen rajaus</b>			
Kohde rajautuu pistemäisesti näkyvien rakenteiden ympärille.			
<b>Tulkinta</b>			
Kyseessä on luultavasti vanha metsätyökämpä. Rakenteiden perusteella kyseessä on yksi alueen vanhimmista kämpänjäännöksistä, luultavasti 1900-luvun alun tienoilta.			
<b>Lisätietoja</b>			
Lähelle tulevan tien nimi on Kämpäkankaantie. Nykyään tie menee metsästysmajalle mutta läheisestä mutkasta jatkuu vanha polku kohteen vierelle.			
<b>Toimenpiteet</b>			
<b>Tarkastukset</b>			
<b>Viranomaisrekisterinro:</b>		<b>Kunto:</b>	1 Hyvä

<b>Arvotus:</b>	8 Muu suojeluarvo	<b>Olotila:</b>	2 Ei käytössä
<b>Selitys:</b>		<b>Kohteen suojelu:</b>	9 Muu suojeluarvo
		<b>Selitys:</b>	

<b>Ympäristön suojelu:</b>	0 Ei määritelty
<b>Selitys:</b>	

<b>Kohdetyyppi:</b>	9 Valmistuspaikat/työpaikat	Copyright:	© Metsähallitus 2008 © Maanmittauslaitos 1/MML/08
<b>Koordinaatit:</b>	X 6981919, Y 3374101, Z 197	Mittakaava:	1:10000



**Takapuro kämppä jäännös**

MH-tunnus: 161929

<b>Kohdetyyppi:</b>	1 Asuinpaikat	<b>Haltija:</b>	121 Metsätalous Länsi-Suomi
<b>Ajoitus:</b>	7118 Historiallinen aika	<b>Ylläpitäjä:</b>	121 Metsätalous Länsi-Suomi
<b>Rakentamivuosi:</b>		<b>Kunta:</b>	256 Kinnula
<b>Lukumäärä:</b>	2		

<b>Koordinaattiselitys:</b>		<b>Geometria tuotettu:</b>	4 Gps-mittaus, korjaamaton
<b>Koordinaatit:</b>	X 7017467, Y 3395472, Z 170	<b>Löydöt:</b>	

***Taustatiedot***

Kohde oli Metsähallituksen henkilökunnan tiedossa ja se tarkastettiin 5.6.2013.

***Ympäristön kuvaus***

Kohde sijaitsee koilliseen laskevalla moreenirinteellä. Lounaispuolella on hakkuuaukea, kohteen päällä on uudistuskypsää sekametsää.

***Kohteen kuvaus***

Kohde käsittää metsätyökämpän jäännökset. Jäljellä on itse kämpän ja tallin pohjat.

Kämpästä on jäljellä noin 8m x 12m kokoinen rakennuksen pohja. Rakenteesta on jäljellä luonnonkivinen kivijalka ja alin lahonnut hirsikerta. Kohteen läheisyydessä on hieman erilaista purkujätettä, esimerkiksi savupiipun peltinen katon läpimenokohta, metallinen ämpäri ja sarana.

Tallista on jäljellä pieni kaivanto, mitoiltaan 1m x 0,5m, sekä noin 6m halkaisijaltaan olevan kuusitiheikkö. Maaperää paikalla on selvästi tasoitettu.

***Kohteen rajaus***

Kohde rajautuu pistemäisesti kivijalan ympärille.

***Tulkinta***

Kyseessä on metsätyökämpän jäännös 1900-luvun puolivälin tienoilta.

***Lisätietoja******Toimenpiteet******Tarkastukset***

Tila: 3 Toteutettu

Laji: 6 Suojeluarvojen tarkastus

Tarkastusvuosi: 2013

Tarkastuspvm: 5.6.2013 Tarkastaja: V. Laurila  
Kuvaus: KMO kulttuuriperintöinventointi 2013

**Viranomais-  
rekisterinro:**

**Kunto:** 2 Keskinertainen

**Olotila:** 2 Ei käytössä

**Arvotus:** 8 Muu suojeluarvo

**Kohteen  
suojaus:** 9 Muu suojeluarvo

**Selitys:**

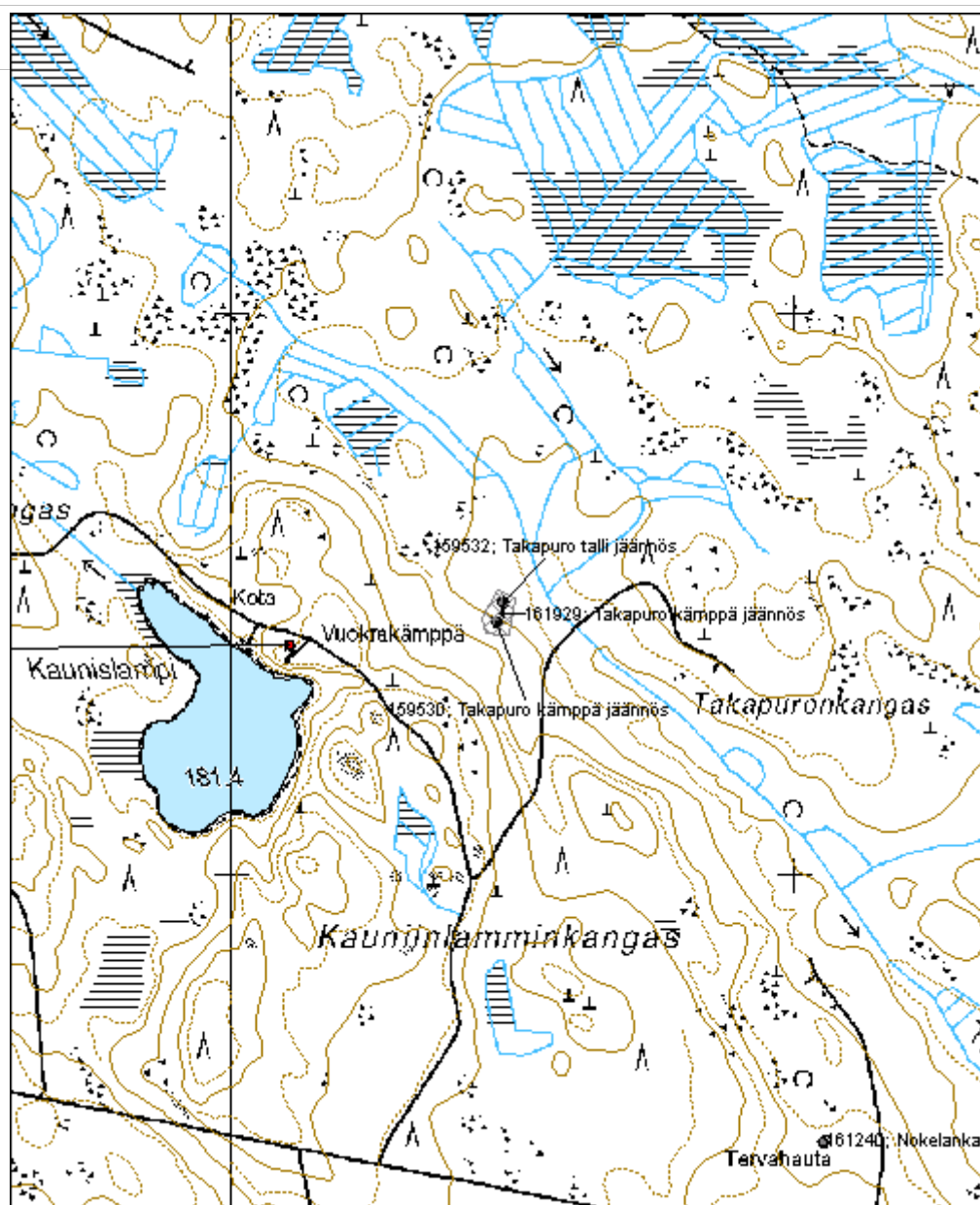
**Selitys:**

**Ympäristön  
suojaus:**

0 Ei määritelty

**Selitys:**

<b>Kohdetyyppi:</b>	1 Asuinpaikat	<b>Copyright:</b>	© Metsähallitus 2008 © Maanmittauslaitos 1/MML/08
<b>Koordinaatit:</b>	X 7017467, Y 3395472, Z 170	<b>Mittakaava:</b>	1:10000





**Kangaslampi kämppä jäännös**

MH-tunnus: 161930

<b>Kohdetyyppi:</b>	1 Asuinpaikat	<b>Haltija:</b>	121 Metsätalous Länsi-Suomi
<b>Ajoitus:</b>	7118 Historiallinen aika	<b>Ylläpitäjä:</b>	121 Metsätalous Länsi-Suomi
<b>Rakentamivuosi:</b>		<b>Kunta:</b>	265 Kivijärvi
<b>Lukumäärä:</b>	2		

<b>Koordinaattiselitys:</b>		<b>Geometria tuotettu:</b>	4 Gps-mittaus, korjaamaton
<b>Koordinaatit:</b>	X 7013749, Y 3393849, Z 169	<b>Löydöt:</b>	

**Taustatiedot**

Kohde oli Metsähallituksen henkilökunnan tiedossa ja se tarkastettiin 5.6.2013.

**Ympäristön kuvaus**

Maaperä on kivistä moreenia, metsä varttunutta sekametsää.

**Kohteen kuvaus**

Metsätyökämpästä on jäljellä itse kämpän ja tallin jäännökset.

Kämpän jäännös käsittää noin 8m x 12m kokoisen rakennuksen matalan luonnonkivisen kivijalan. rakenteen sisällä on kaksi noin 2m x 2m x 1m kokoista luonnonkivistä liedenjäännöstä. Paikalla on myös joitakin lahonneita hirrenjäanteitä.

Hirsirakenteisen tallin mitat ovat noin 7,5m x 12m. Jäljellä on yksi pystyssä oleva hirsinurkka jossa on 9 hirsikertaa. Muut seinät ja nurkat ovat romahtaneet maan tasalle. Oviaukko on ollut länsipuolella.

**Kohteen rajaus**

Kohde rajautuu pistemäisesti näkyvien rakenteiden ympärille.

**Tulkinta**

Kyseessä on vanha metsätyökämpän jäännös noin 1900-luvun puolivälistä.

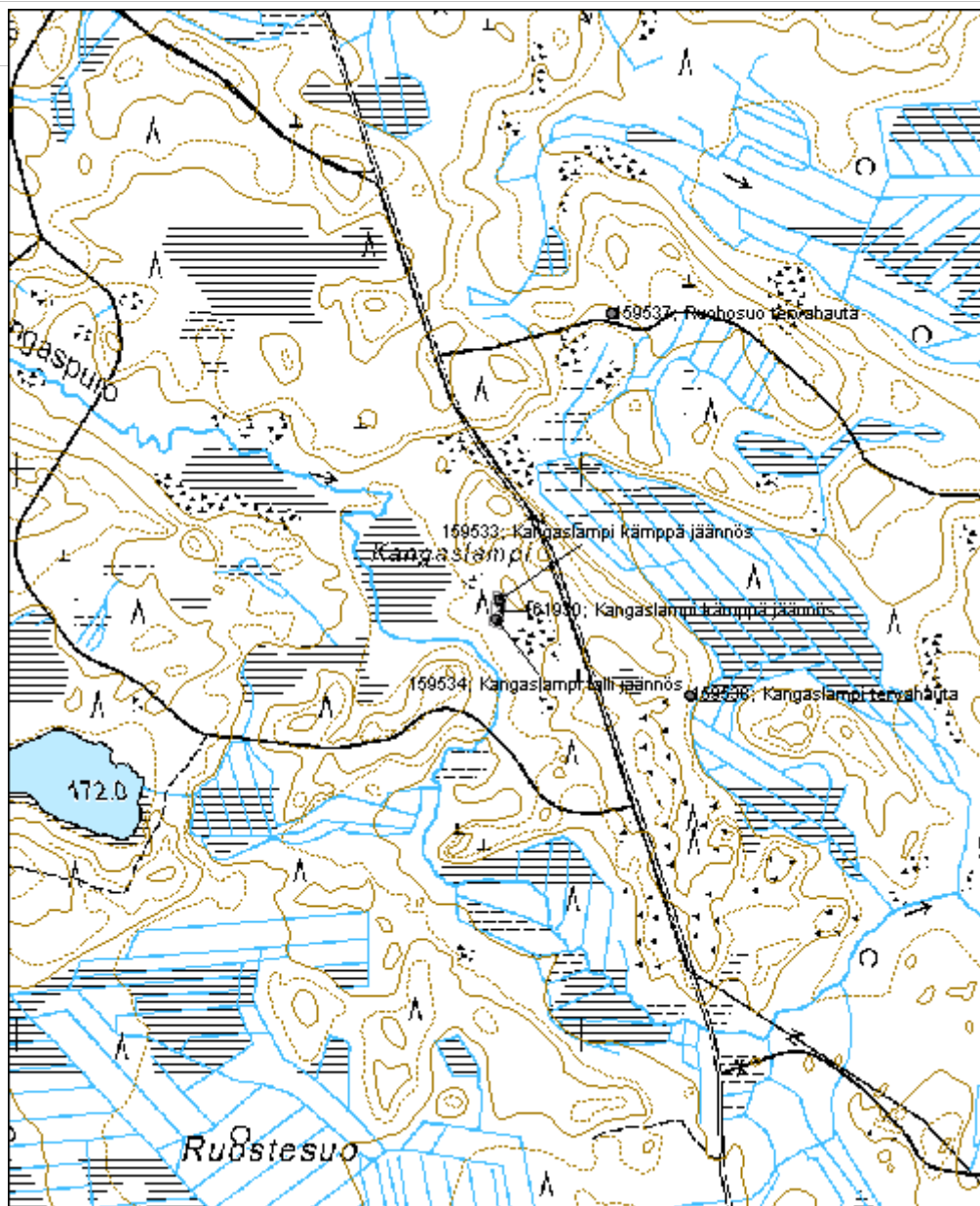
**Lisätietoja****Toimenpiteet****Tarkastukset**

Tila: 3 Toteutettu Laji: 6 Suojeluarvojen tarkastus Tarkastusvuosi: 2013  
Tarkastuspvm: 5.6.2013 Tarkastaja: V. Laurila  
Kuvaus: KMO kulttuuriperintöinventointi 2013

**Viranomais-** **Kunto:** 2 Keskinertainen

<b>rekisterinro:</b>		<b>Olotila:</b>	2 Ei käytössä
<b>Arvotus:</b>	8 Muu suojeluarvo	<b>Kohteen suojaus:</b>	9 Muu suojeluarvo
<b>Selitys:</b>		<b>Selitys:</b>	
<b>Ympäristön suojaus:</b>	0 Ei määritelty		
<b>Selitys:</b>			

<b>Kohdetyyppi:</b>	1 Asuinpaikat	<b>Copyright:</b>	© Metsähallitus 2008 © Maanmittauslaitos 1/MML/08
<b>Koordinaatit:</b>	X 7013749, Y 3393849, Z 169	<b>Mittakaava:</b>	1:10000



**Veitjärvi uittokämpä jäännös**

MH-tunnus: 159567

<b>Kohdetyyppi:</b>	9 Valmistuspaikat/työpaikat	<b>Haltija:</b>	121 Metsätalous Länsi-Suomi
<b>Ajoitus:</b>	7118 Historiallinen aika	<b>Ylläpitäjä:</b>	121 Metsätalous Länsi-Suomi
<b>Rakentamivuosi:</b>		<b>Kunta:</b>	265 Kivijärvi
<b>Lukumäärä:</b>	1		

<b>Koordinaattiselitys:</b>		<b>Geometria tuotettu:</b>	4 Gps-mittaus, korjaamaton
<b>Koordinaatit:</b>	X 7006217, Y 3390937, Z 168	<b>Löydöt:</b>	

**Taustatiedot**

Kohde löydettiin inventoinnissa 5.6.2013.

**Ympäristön kuvaus**

Kohde sijaitsee Veitjoen ja Veitjärven rannan läheisyydessä. Maaperä on moreenia, metsä noin 60-vuotiasta mäntymetsää.

**Kohteen kuvaus**

Paikalla on lahonneita veistettyjä hirsiiä, lautoja ja nauvoja. Paikalla on ilmeisesti ollut rakennus.

**Kohteen rajaus**

Kohde rajautuu pistemäisesti näkyvien rakenteiden yhteyteen.

**Tulkinta**

Kyseessä on ilmeisesti tammivahdin koppi.

**Lisätietoja****Toimenpiteet****Tarkastukset**

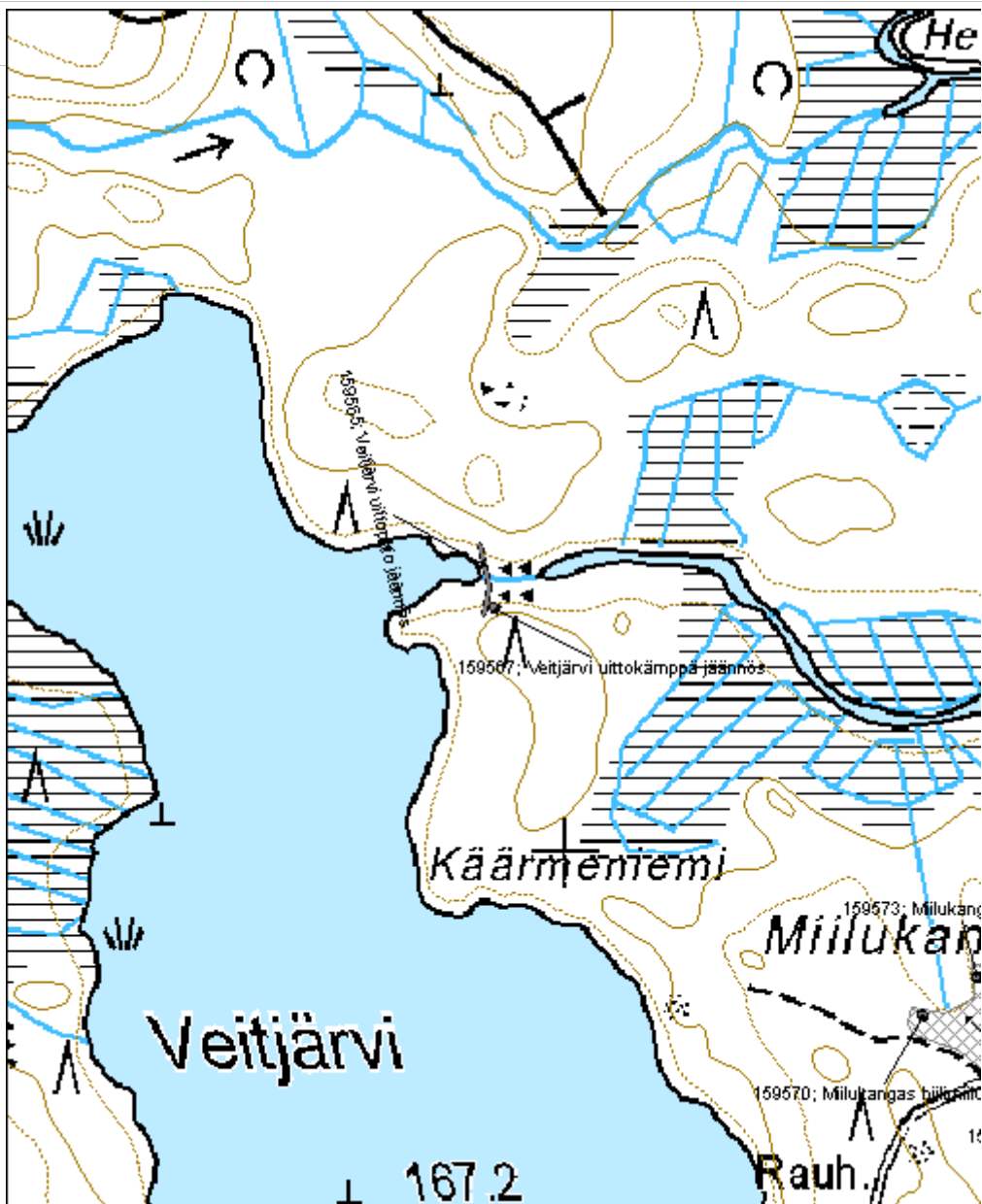
Tila: 3 Toteutettu Laji: 6 Suojeluarvojen tarkastus Tarkastusvuosi: 2013  
Tarkastuspvm: 5.6.2013 Tarkastaja: V. Laurila  
Kuvaus: KMO kulttuuriperintöinventointi 2013

<b>Viranomaisrekisterinro:</b>		<b>Kunto:</b>	3 Huono
<b>Arvotus:</b>	8 Muu suojeluarvo	<b>Olotila:</b>	2 Ei käytössä
<b>Selitys:</b>		<b>Kohteen suojele:</b>	9 Muu suojeluarvo
		<b>Selitys:</b>	

<b>Ympäristön</b>	0 Ei määritelty
-------------------	-----------------

<b>suojelu:</b>	
<b>Selitys:</b>	

<b>Kohdetyyppi:</b>	9 Valmistuspaikat/työpaikat	Copyright:	© Metsähallitus 2008 © Maanmittauslaitos 1/MML/08
<b>Koordinaatit:</b>	X 7006217, Y 3390937, Z 168	Mittakaava:	1:5000



**Lummeperä kämppä jäännös**

MH-tunnus: 161961

<b>Kohdetyyppi:</b>	1 Asuinpaikat	<b>Haltija:</b>	121 Metsätalous Länsi-Suomi
<b>Ajoitus:</b>	7118 Historiallinen aika	<b>Ylläpitäjä:</b>	121 Metsätalous Länsi-Suomi
<b>Rakentamivuosi:</b>		<b>Kunta:</b>	265 Kivijärvi
<b>Lukumäärä:</b>	2		

<b>Koordinaattiselitys:</b>		<b>Geometria tuotettu:</b>	4 Gps-mittaus, korjaamaton
<b>Koordinaatit:</b>	X 7004809, Y 3389388, Z 188	<b>Löydöt:</b>	

**Taustatiedot**

Kohde tarkastettiin inventoinnissa 6.6.2013 ja se löydettiin Metsähallituksen henkilökunnan tietojen perusteella.

**Ympäristön kuvaus**

Kohde sijaitsee moreenikankaalla. Metsä on noin 50-vuotiasta mäntymetsää.

**Kohteen kuvaus**

Kämpästä on jäljellä noin 8m x 6m kokoinen valettu kapea kivijalka. Rakenteen koillispäässä on betoninen matala uuninpohja. Parikymmentä metriä kämpän pohjasta koilliseen on kaivon jäännös.

**Kohteen rajaus**

Kohde rajautuu aluemaisesti parikymmentä metriä halkaisijaltaan olevalle alueelle rakenteiden ympärille.

**Tulkinta**

Kyseessä on metsätyökämpän jäännös noin 1950-luvulta.

**Lisätietoja**

Paikallisten mukaan kämppä on siirretty paikalle muualta. Se on ollut toiminnassa muutamia vuosia jonka jälkeen siirretty Lohulle.

**Toimenpiteet****Tarkastukset**

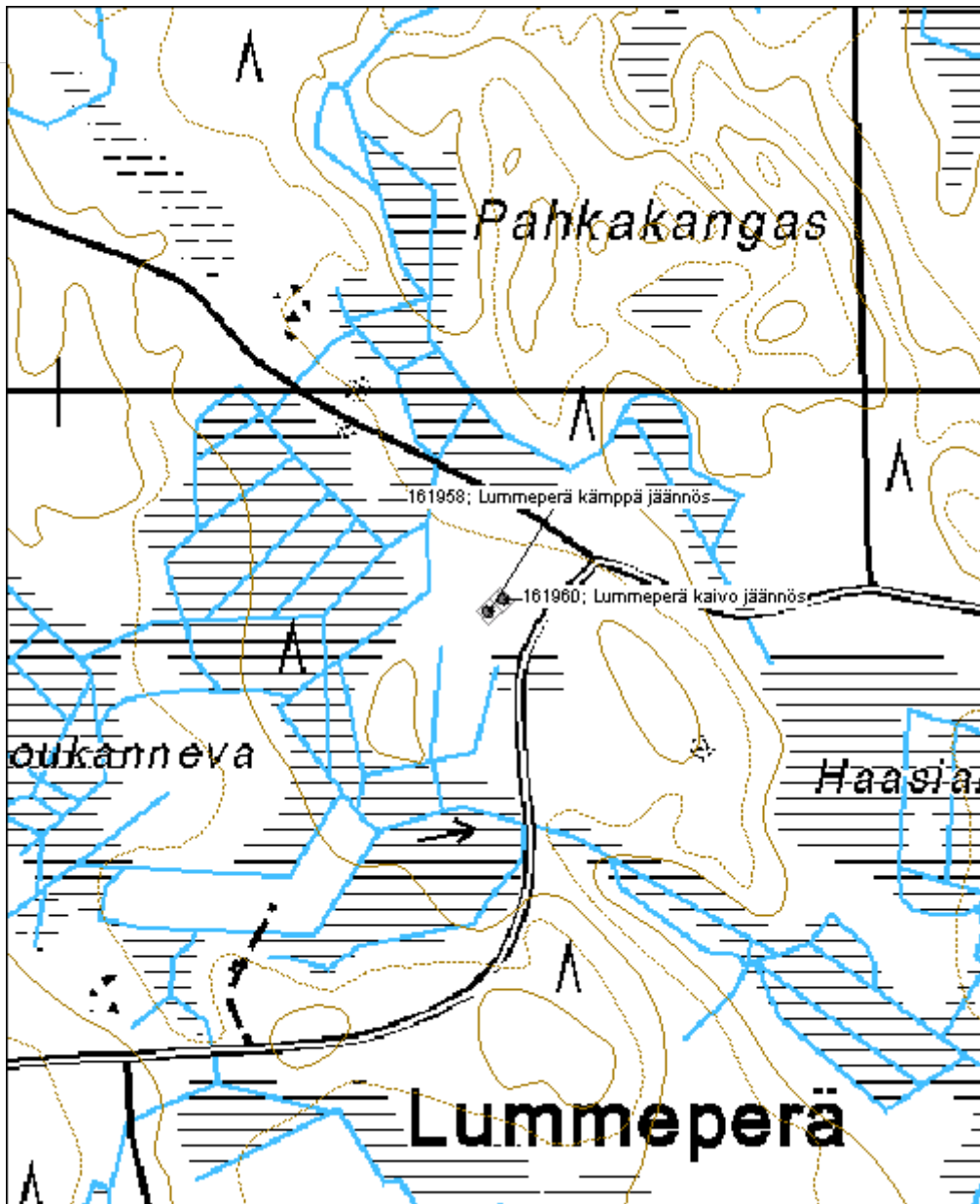
Tila: 3 Toteutettu Laji: 6 Suojeluarvojen tarkastus Tarkastusvuosi: 2013  
Tarkastuspvm: 6.6.2013 Tarkastaja: V. Laurila  
Kuvaus: KMO kulttuuriperintöinventointi 2013

<b>Viranomaisrekisterinro:</b>		<b>Kunto:</b>	2 Keskinertainen
		<b>Olotila:</b>	2 Ei käytössä
<b>Arvotus:</b>	8 Muu suojeluarvo	<b>Kohteen suojelu:</b>	9 Muu suojeluarvo

<b>Selitys:</b>		<b>Selitys:</b>	
<b>Ympäristön suojelu:</b>	0	Ei määritelty	
<b>Selitys:</b>			



<b>Kohdetyyppi:</b>	1 Asuinpaikat	<b>Copyright:</b>	© Metsähallitus 2008 © Maanmittauslaitos 1/MML/08
<b>Koordinaatit:</b>	X 7004809, Y 3389388, Z 188	<b>Mittakaava:</b>	1:5000



**Pökön kämppä jäännös**

MH-tunnus: 160954

<b>Kohdetyyppi:</b>	9 Valmistuspaikat/työpaikat	<b>Haltija:</b>	121 Metsätalous Länsi-Suomi
<b>Ajoitus:</b>	7118 Historiallinen aika	<b>Ylläpitäjä:</b>	121 Metsätalous Länsi-Suomi
<b>Rakentamisvuosi:</b>		<b>Kunta:</b>	601 Pihtipudas
<b>Lukumäärä:</b>	2		

<b>Koordinaattiselitys:</b>		<b>Geometria tuotettu:</b>	4 Gps-mittaus, korjaamaton
<b>Koordinaatit:</b>	X 7023554, Y 3416192, Z 185	<b>Löydöt:</b>	

**Taustatiedot**

Kohde tarkastettiin inventoinnissa 11.6.2013 ja se löydettiin Metsähallituksen henkilökunnan tietojen perusteella.

**Ympäristön kuvaus**

Kohde sijaitsee tasaisella aukealla metsäautotien päässä. Metsä on vanhaa mäntykangasta, maapohja kivistä moreenia.

**Kohteen kuvaus**

Kämpästä on jäljellä 14m x 8m kokoinen luonnonkivinen kivijalka. Maaperä laskee paikalla länteen, kohti Pökönlampea joten itäpäässä kivijalka on maan tasolla, länsipäässä taas yli puoli metriä korkea.

Kellari on noin 3,5m x 3m kokoinen kivitörmään rakennettu ja raivattu jyrkkä kuoppa.

**Kohteen rajaus**

Kohde rajautuu aluemaisesti rakenteiden ympärille.

**Tulkinta**

Kyseessä on metsätyökämpä 1900-luvun puolivälin tienoilta.

**Lisätietoja****Toimenpiteet****Tarkastukset**

Tila: 3 Toteutettu Laji: 6 Suojeluarvojen tarkastus Tarkastusvuosi: 2013  
Tarkastuspvm: 11.6.2013 Tarkastaja: V. Laurila  
Kuvaus: KMO kulttuuriperintöinventointi 2013

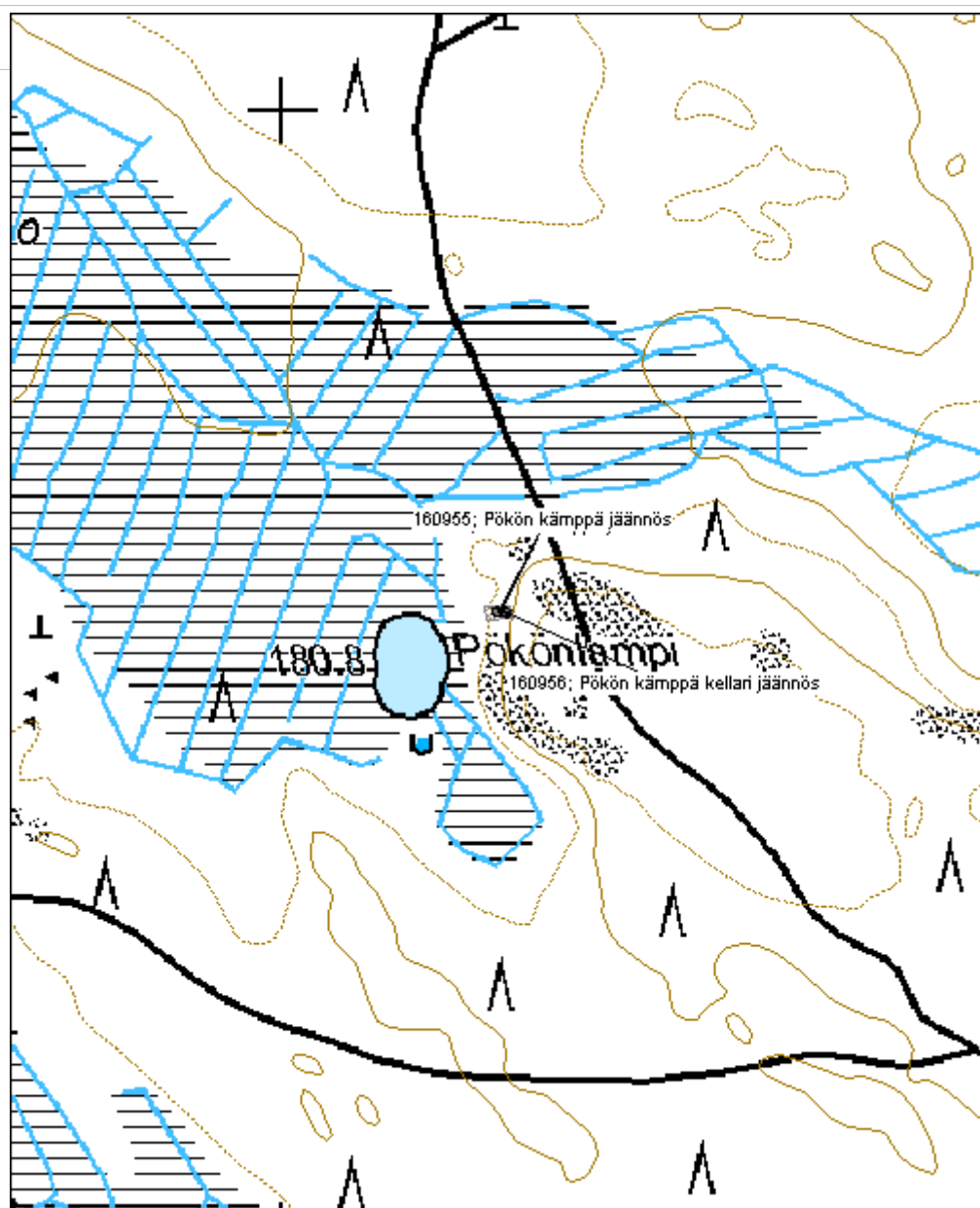
<b>Viranomaisrekisterinro:</b>	<b>Kunto:</b>	2 Kesinkertainen
	<b>Olotila:</b>	2 Ei käytössä

<b>Arvotus:</b>	8 Muu suojeluarvo	<b>Kohteen suojelu:</b>	9 Muu suojeluarvo
<b>Selitys:</b>		<b>Selitys:</b>	

<b>Ympäristön suojelu:</b>	0 Ei määritelty
<b>Selitys:</b>	



<b>Kohdetyyppi:</b>	9 Valmistuspaikat/työpaikat	<b>Copyright:</b>	© Metsähallitus 2008 © Maanmittauslaitos 1/MML/08
<b>Koordinaatit:</b>	X 7023554, Y 3416192, Z 185	<b>Mittakaava:</b>	1:5000



**Pitkäjärvi kämppä jäännös**

MH-tunnus: 160957

<b>Kohdetyyppi:</b>	9 Valmistuspaikat/työpaikat	<b>Haltija:</b>	121 Metsätalous Länsi-Suomi
<b>Ajoitus:</b>	7118 Historiallinen aika	<b>Ylläpitäjä:</b>	121 Metsätalous Länsi-Suomi
<b>Rakentamivuosi:</b>		<b>Kunta:</b>	256 Kinnula
<b>Lukumäärä:</b>	1		

<b>Koordinaattiselitys:</b>		<b>Geometria tuotettu:</b>	4 Gps-mittaus, korjaamaton
<b>Koordinaatit:</b>	X 7021937, Y 3414848, Z 173	<b>Löydöt:</b>	

**Taustatiedot**

Kohde tarkastettiin inventoinnissa 11.6.2013 ja se havaittiin vanhasta peruskartasta.

**Ympäristön kuvaus**

Kohde sijaitsee avoimella pihamaalla. Maaperä on moreenia.

**Kohteen kuvaus**

Kohde käsittää noin 14m x 8m kokoisen tasaisen rakennuksen maapohjan. Rakenteen koillissivulla on noin 1,5m x 1,5m kokoinen betonista valettu uuninpohjalaatta.

**Kohteen rajaus**

Kohde rajautuu pistemäisesti rakenteiden yhteyteen.

**Tulkinta**

Kyseessä on purettu metsätyökämpä 1900-luvulta.

**Lisätietoja**

Kämpän yhä pystyssä oleva sauna on vuokrattu yksityisille.

**Toimenpiteet****Tarkastukset**

Tila: 3 Toteutettu Laji: 6 Suojeluarvojen tarkastus Tarkastusvuosi: 2013  
Tarkastuspvm: 11.6.2013 Tarkastaja: V. Laurila  
Kuvaus: KMO kulttuuriperintäinventointi 2013

<b>Viranomaisrekisterinro:</b>		<b>Kunto:</b>	2 Kesinkertainen
<b>Arvotus:</b>	8 Muu suojeluarvo	<b>Olotila:</b>	2 Ei käytössä
<b>Selitys:</b>		<b>Kohteen suojelu:</b>	9 Muu suojeluarvo
		<b>Selitys:</b>	

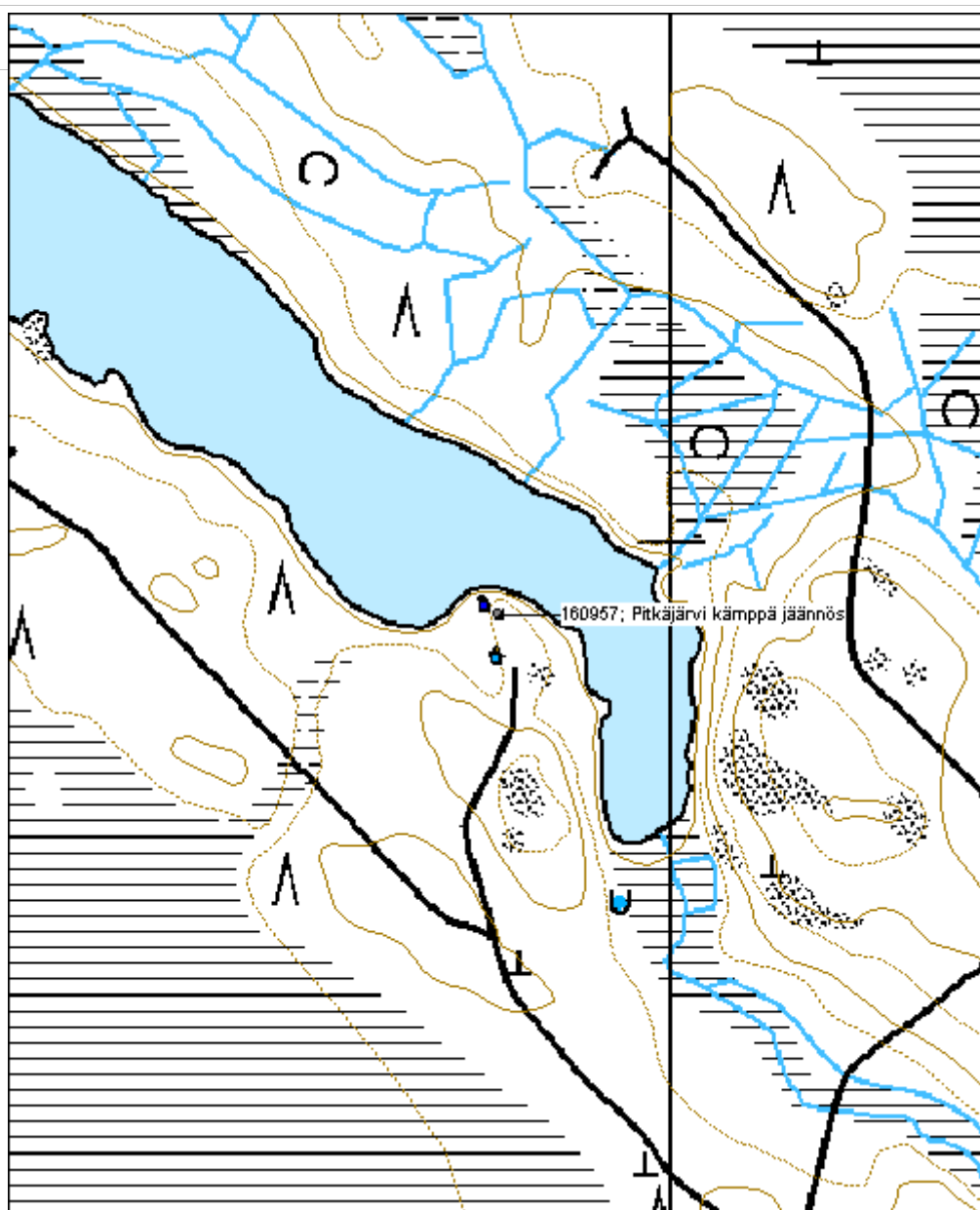
<b>Ympäristön</b>	0 Ei määritelty
-------------------	-----------------

**suojelu:**

**Selitys:**



<b>Kohdetyyppi:</b>	9 Valmistuspaikat/työpaikat	Copyright:	© Metsähallitus 2008 © Maanmittauslaitos 1/MML/08
<b>Koordinaatit:</b>	X 7021937, Y 3414848, Z 173	Mittakaava:	1:5000



**Isoneva kämppä jäännös**

MH-tunnus: 161975

<b>Kohdetyyppi:</b>	1 Asuinpaikat	<b>Haltija:</b>	121 Metsätalous Länsi-Suomi
<b>Ajoitus:</b>	7118 Historiallinen aika	<b>Ylläpitäjä:</b>	121 Metsätalous Länsi-Suomi
<b>Rakentamivuosi:</b>		<b>Kunta:</b>	265 Kivijärvi
<b>Lukumäärä:</b>	2		

<b>Koordinaattiselitys:</b>		<b>Geometria tuotettu:</b>	4 Gps-mittaus, korjaamaton
<b>Koordinaatit:</b>	X 7011748, Y 3394832, Z 165	<b>Löydöt:</b>	

**Taustatiedot**

Kohde löydettiin inventoinnissa 6.6.2013 ja se havaittiin vanhasta peruskartasta.

**Ympäristön kuvaus**

Kohde sijaitsee moreenirinteellä. Metsä on noin 30-vuotiasta mäntyvaltaista metsää.

**Kohteen kuvaus**

Kohde käsittää vanhan metsäyökämpän jäännökset. Paikalla on itse kämpän ja kellarin jäännökset.

Kämpästä on jäljellä noin 5m x 6m kokoinen epäselvä kumpare josta löytyy myös tiiliä. Kellari sijaitsee parikymmentä metriä kämpästä koilliseen ja se on rakenteeltaan noin 3m x 3m kokoinen kaivanto keskellä pientä kumpareta. Suu on kohti lounasta.

**Kohteen rajaus**

Kohde rajautuu aluemaisesti rakenteiden yhteyteen. noin 15m x 30m kokoiselle alueelle.

**Tulkinta**

Kyseessä on purettu metsäyökämpän jäännös 1900-luvulta.

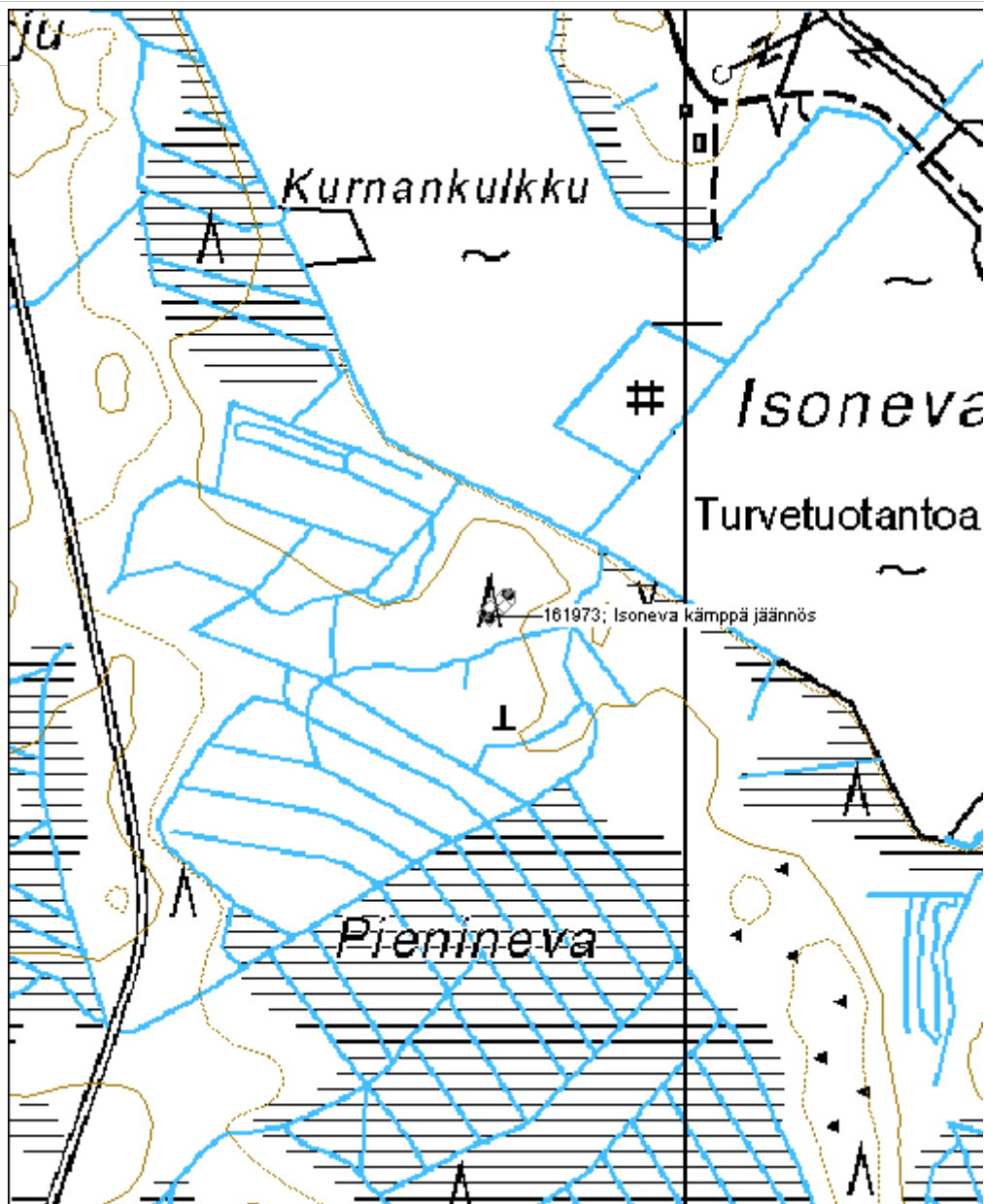
**Lisätietoja****Toimenpiteet****Tarkastukset**

<b>Viranomaisrekisterinro:</b>		<b>Kunto:</b>	3 Huono
<b>Arvotus:</b>	99 Ei suojeluarvoa	<b>Olotila:</b>	2 Ei käytössä
<b>Selitys:</b>		<b>Kohteen suojelu:</b>	99 Ei suojeluarvoa
		<b>Selitys:</b>	



<b>Ympäristön suojelu:</b>	0 Ei määritelty
<b>Selitys:</b>	

<b>Kohdetyyppi:</b>	1 Asuinpaikat	Copyright:	© Metsähallitus 2008 © Maanmittauslaitos 1/MML/08
<b>Koordinaatit:</b>	X 7011748, Y 3394832, Z 165	Mittakaava:	1:5000



**Matosuo kämppä**

MH-tunnus: 400

<b>Kohdetyyppi:</b>	9 Valmistuspaikat/työpaikat	<b>Haltija:</b>	121 Metsätalous Länsi-Suomi
<b>Ajoitus:</b>	1999 Muu rakennus	<b>Ylläpitäjä:</b>	121 Metsätalous Länsi-Suomi
<b>Rakentamivuosi:</b>	1943	<b>Kunta:</b>	759 SOINI
<b>Lukumäärä:</b>	1		

<b>Koordinaattiselitys:</b>		<b>Geometria tuotettu:</b>	4 Gps-mittaus, korjaamaton
<b>Koordinaatit:</b>	X 6965706, Y 3360047, Z 190	<b>Löydöt:</b>	

**Taustatiedot**

Kohde tarkastettiin inventoinnissa 6.6.2013 ja se havaittiin vanhasta peruskartasta.

**Ympäristön kuvaus**

Kohde sijaitsee pienellä moreenikummulla suon laidassa. Viereinen metsä on vanhaa aarnimetsää.

**Kohteen kuvaus**

Kohde käsittää noin 4m x 4m kokoisen rakennuksen puretun pohjan. Jäljellä on betonista valettu uuninpohja ja tiilinen savupiipun jäännös. Alueella on myös pari pitkälle lahonnutta hirttä.

**Kohteen rajaus**

Kohde rajautuu pistemäisesti rakenteiden yhteyteen.

**Tulkinta**

Kyseessä on metsätyökämpän purettu jäännös 1900-luvulta.

**Lisätietoja****Toimenpiteet****Tarkastukset**

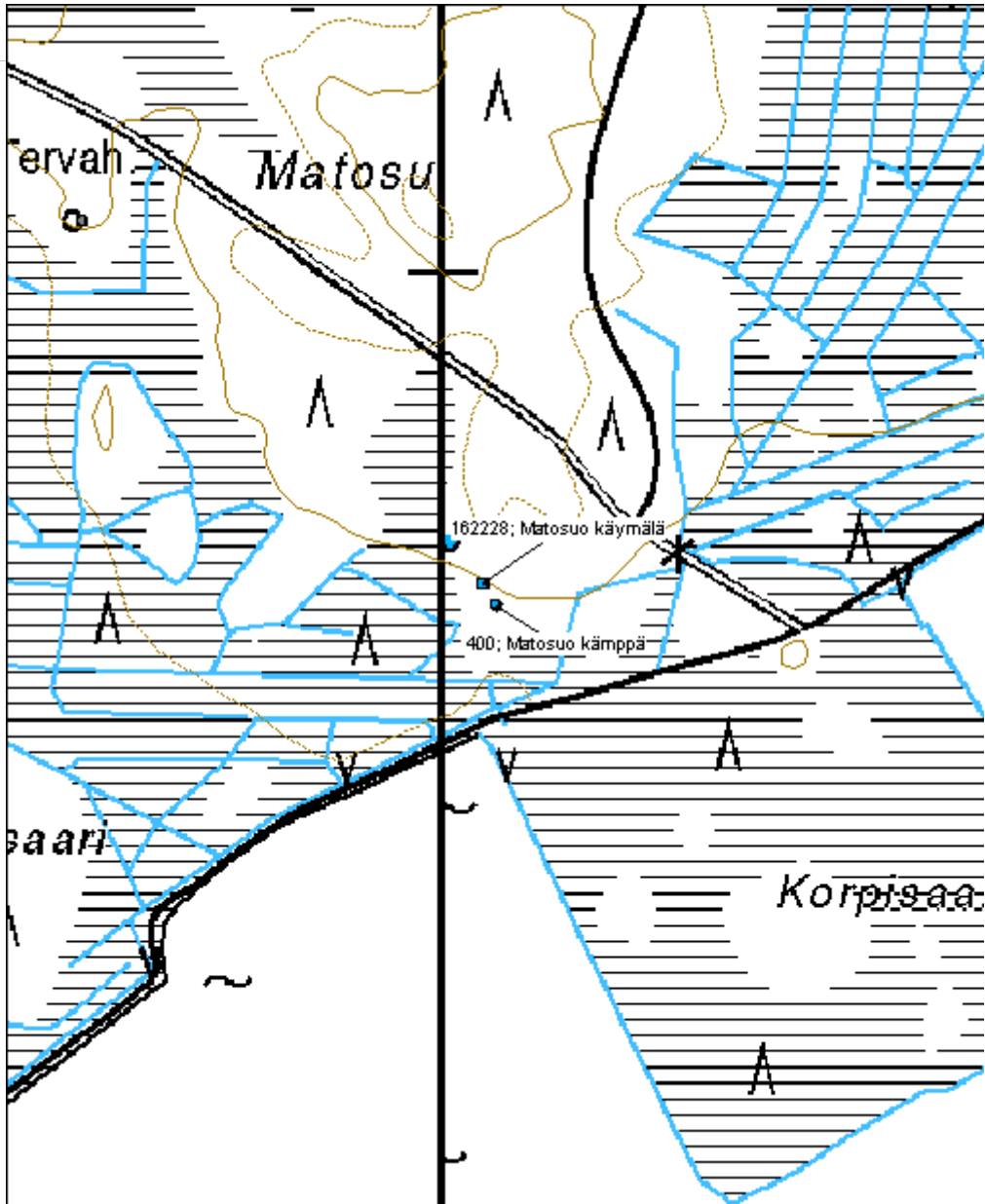
Tila: 3 Toteutettu Laji: 6 Suojeluarvojen tarkastus Tarkastusvuosi: 2013  
Tarkastuspvm: 6.6.2013 Tarkastaja: V. Laurila  
Kuvaus: KMO kulttuuriperintöinventointi 2013

<b>Viranomaisrekisterinro:</b>		<b>Kunto:</b>	2 Keskinertainen
<b>Arvotus:</b>	8 Muu suojeluarvo	<b>Olotila:</b>	5 Purettu / palanut
<b>Selitys:</b>		<b>Kohteen suojelu:</b>	9 Muu suojeluarvo
		<b>Selitys:</b>	

<b>Ympäristön</b>	0 Ei määritelty
-------------------	-----------------

<b>suojelu:</b>	
<b>Selitys:</b>	

<b>Kohdetyyppi:</b>	9 Valmistuspaikat/työpaikat	<b>Copyright:</b>	© Metsähallitus 2008 © Maanmittauslaitos 1/MML/08
<b>Koordinaatit:</b>	X 6965706, Y 3360047, Z 190	<b>Mittakaava:</b>	1:5000



**Sydänmaanaho kämppä jäännös**

MH-tunnus: 160989

<b>Kohdetyyppi:</b>	9 Valmistuspaikat/työpaikat	<b>Haltija:</b>	121 Metsätalous Länsi-Suomi
<b>Ajoitus:</b>	7118 Historiallinen aika	<b>Ylläpitäjä:</b>	121 Metsätalous Länsi-Suomi
<b>Rakentamivuosi:</b>		<b>Kunta:</b>	265 Kivijärvi
<b>Lukumäärä:</b>	1		

<b>Koordinaattiselitys:</b>		<b>Geometria tuotettu:</b>	0 Ei tiedossa
<b>Koordinaatit:</b>	X 7004511, Y 3395741, Z 175	<b>Löydöt:</b>	

**Taustatiedot**

Kohde tarkastettiin inventoinnissa 13.6.2013 ja se havaittiin vanhasta peruskartasta.

**Ympäristön kuvaus**

Kohde sijaitsee kuivalla mäntykankaalla. Maapohja on hiekkaista moreenia, metsä noin 50-vuotiasta mäntymetsää.

**Kohteen kuvaus**

Kohde käsittää puretun metsätyökämpän jäänteen. Jäljellä on noin 1,2m x 2,2m x 1m kokoinen betoninen uunin pohja. Ympäriällä on pieni aukio jossa on hieman tiiliä sekä muuta purkujätettä. Rakenteen vierestä kulkee tie jonka toisella puolella on ilmeisesti kämpän yhteyteen kuulunut ehjänä säilynyt vaja.

**Kohteen rajaus**

Kohde rajautuu pistemäisesti rakenteiden yhteyteen.

**Tulkinta**

Kyseessä on metsätyökämpä noin 1950-luvun puolivälistä.

**Lisätietoja****Toimenpiteet****Tarkastukset**

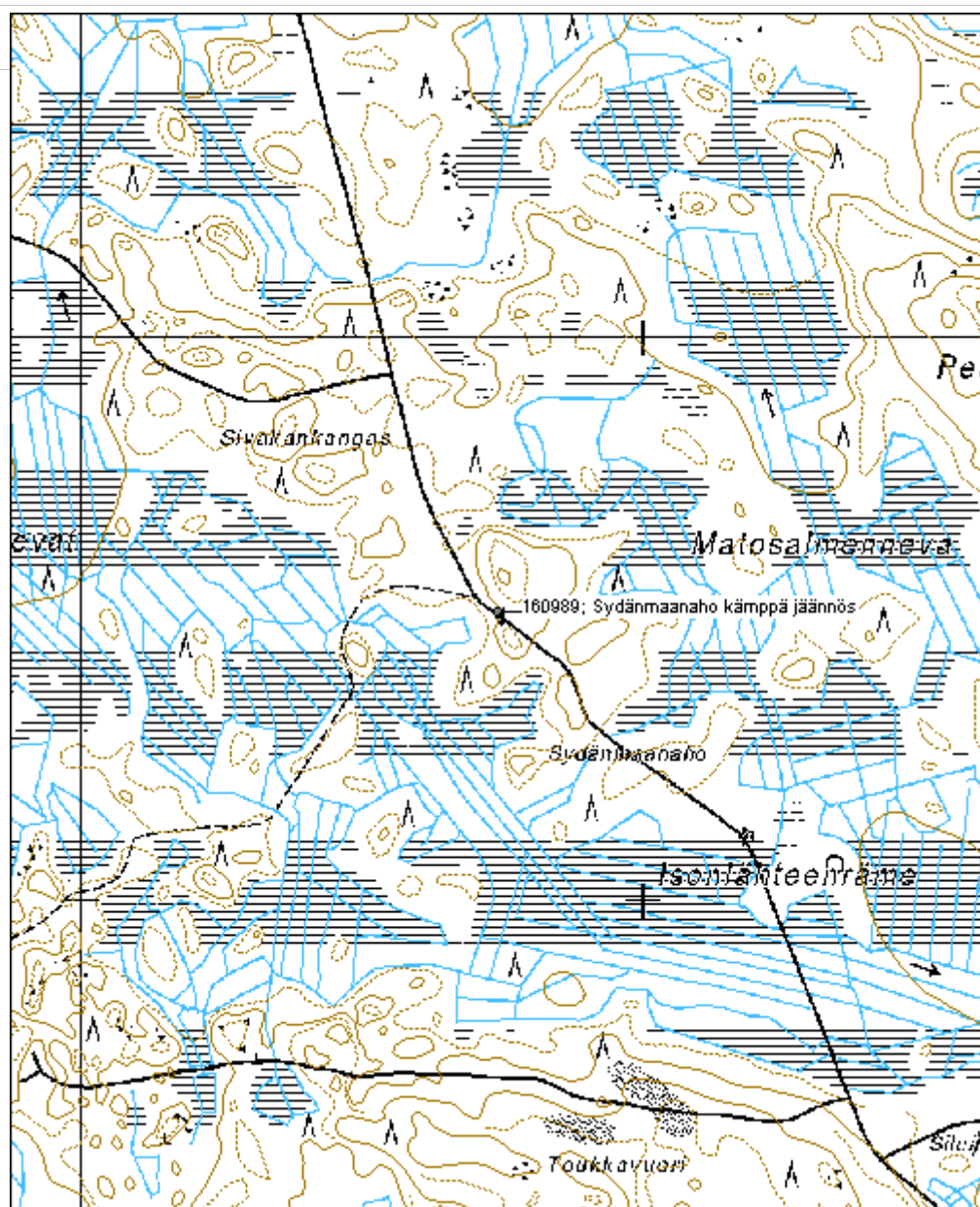
Tila: 3 Toteutettu Laji: 6 Suojeluarvojen tarkastus Tarkastusvuosi: 2013  
Tarkastuspvm: 12.6.2013 Tarkastaja: V. Laurila  
Kuvaus: KMO kulttuuriperintöinventointi 2013

<b>Viranomaisrekisterinro:</b>		<b>Kunto:</b>	2 Keskinertainen
<b>Arvotus:</b>	8 Muu suojeluarvo	<b>Olotila:</b>	2 Ei käytössä
<b>Selitys:</b>		<b>Kohteen suojele:</b>	9 Muu suojeluarvo
		<b>Selitys:</b>	

<b>Ympäristön suojelu:</b>	0 Ei määritelty
<b>Selitys:</b>	



<b>Kohdetyyppi:</b>	9 Valmistuspaikat/työpaikat	<b>Copyright:</b>	© Metsähallitus 2008 © Maanmittauslaitos 1/MML/08
<b>Koordinaatit:</b>	X 7004511, Y 3395741, Z 175	<b>Mittakaava:</b>	1:10000





<b>Kohdetyyppi:</b>	9 Valmistuspaikat/työpaikat	<b>Haltija:</b>	121 Metsätalous Länsi-Suomi
<b>Ajoitus:</b>	7118 Historiallinen aika	<b>Ylläpitäjä:</b>	121 Metsätalous Länsi-Suomi
<b>Rakentamivuosi:</b>		<b>Kunta:</b>	931 Viitasaari
<b>Lukumäärä:</b>	1		

<b>Koordinaattiselitys:</b>		<b>Geometria tuotettu:</b>	4 Gps-mittaus, korjaamaton
<b>Koordinaatit:</b>	X 6991131, Y 3434806, Z 155	<b>Löydöt:</b>	

**Taustatiedot**

Kohde tarkastettiin inventoinnissa 18.6.2013 ja se havaittiin Metsähallituksen henkilökunnan tietojen perusteella.

**Ympäristön kuvaus**

Kohde sijaitsee moreenirinteen päällä. Metsä on tiheää nuorta kuusikkoa, näkyvyys on huonoa.

**Kohteen kuvaus**

Kohde käsittää metsätyökämpän epäselvän jäänteen. Jäljellä on kuusitiheikössä sijaitseva tiilinen 2m x 2m x 1m uuni ja harmaatiilistä savuhormia. Lisäksi on havaittavissa luonnonkivistä lohkottua kivijalkaa. Alueella on myös rautainen Hagrforsin liesi, sinkkiämpäreitä sekä muuta metalliromua.

**Kohteen rajaus**

Kohde rajautuu pistemäisesti rakenteiden yhteyteen.

**Tulkinta**

Kyseessä on metsätyökämpä 1950-luvulta.

**Lisätietoja**

Paikallisten mukaan kyseessä on vankikämpä jossa vangit ovat tehneet metsätöitä 1950-luvulla.

**Toimenpiteet****Tarkastukset**

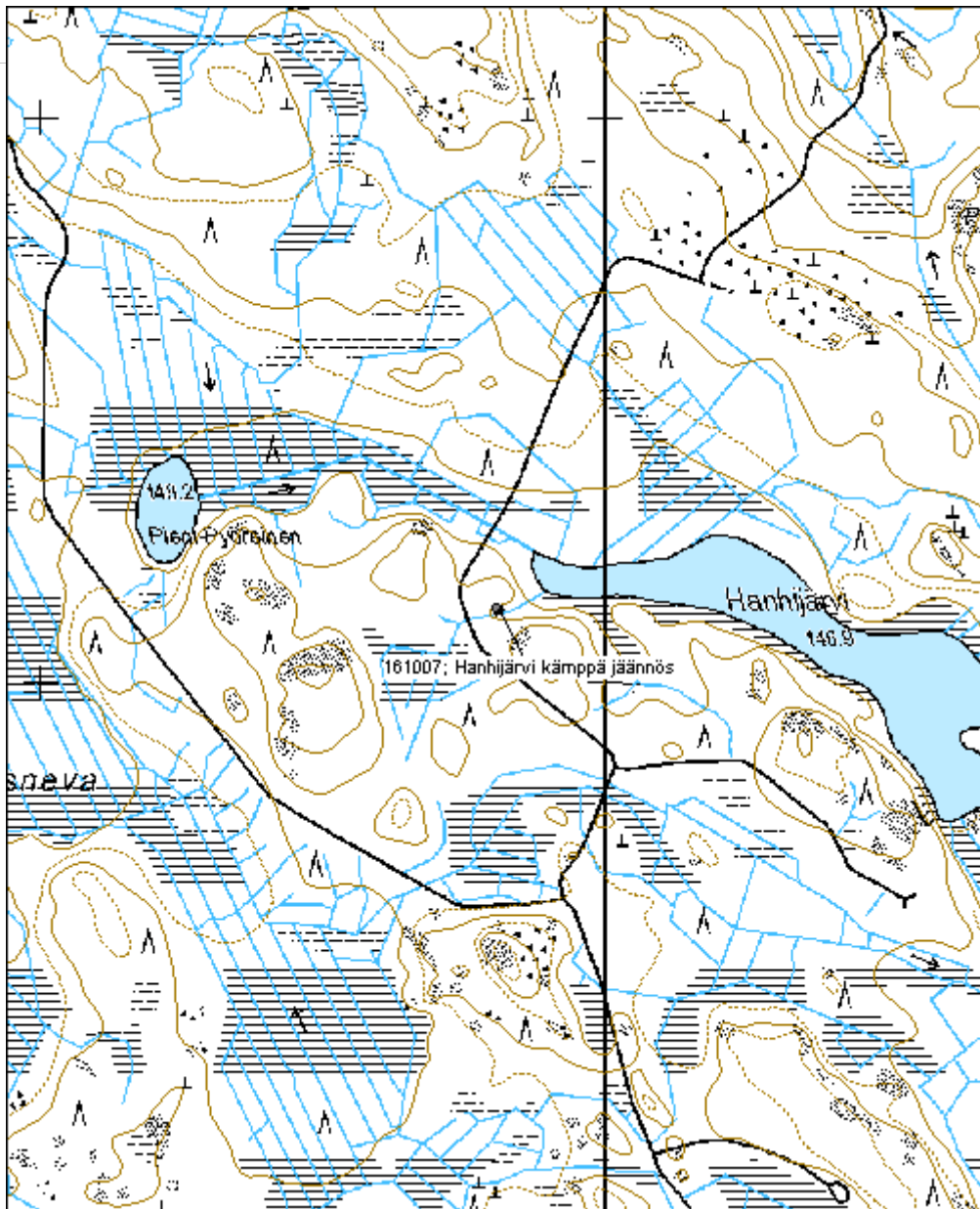
Tila: 3 Toteutettu Laji: 6 Suojeluarvojen tarkastus Tarkastusvuosi: 2013  
Tarkastuspvm: 18.6.2013 Tarkastaja: V. Laurila  
Kuvaus: KMO kulttuuriperintöinventointi 2013

<b>Viranomaisrekisterinro:</b>		<b>Kunto:</b>	2 Keskinertainen
<b>Arvotus:</b>	8 Muu suojeluarvo	<b>Olotila:</b>	2 Ei käytössä
<b>Selitys:</b>		<b>Kohteen suojele:</b>	9 Muu suojeluarvo
		<b>Selitys:</b>	

<b>Ympäristön suojelu:</b>	0 Ei määritelty
<b>Selitys:</b>	



<b>Kohdetyyppi:</b>	9 Valmistuspaikat/työpaikat	Copyright:	© Metsähallitus 2008 © Maanmittauslaitos 1/MML/08
<b>Koordinaatit:</b>	X 6991131, Y 3434806, Z 155	Mittakaava:	1:10000



**Joutenjärvi kämppä jäännös**

MH-tunnus: 161223

<b>Kohdetyyppi:</b>	9 Valmistuspaikat/työpaikat	<b>Haltija:</b>	121 Metsätalous Länsi-Suomi
<b>Ajoitus:</b>	7118 Historiallinen aika	<b>Ylläpitäjä:</b>	121 Metsätalous Länsi-Suomi
<b>Rakentamisvuosi:</b>		<b>Kunta:</b>	226 Karstula
<b>Lukumäärä:</b>	1		

<b>Koordinaattiselitys:</b>		<b>Geometria tuotettu:</b>	4 Gps-mittaus, korjaamaton
<b>Koordinaatit:</b>	X 6973775, Y 3371709, Z 180	<b>Löydöt:</b>	

**Taustatiedot**

Kohde tarkastettiin inventoinnissa 26.6.2013.

**Ympäristön kuvaus**

Kohde sijaitse Joutenjärven rannalla, laavun vieressä. Maaperä on moreenia, metsä noin 50-vuotiasta mäntymetsää.

**Kohteen kuvaus**

Kohde käsittää noin 16,5m x 8m kokoisen metsätyökämpän pohjan. Rakennuksessa on luonnonkivinen kivijalka. Sisäpuoli on osaksi maanpinnan alapuolella, osaksi korkeampaa kumpareta. Korkeammassa osassa on tiilenmuruja ja se on luultavasti uunin pohja.

**Kohteen rajaus**

Kohde rajautuu pistemäisesti näkyvien rakenteiden yhteyteen.

**Tulkinta**

Kyseessä on metsätyökämpä 1900-luvulta.

**Lisätietoja****Toimenpiteet****Tarkastukset**

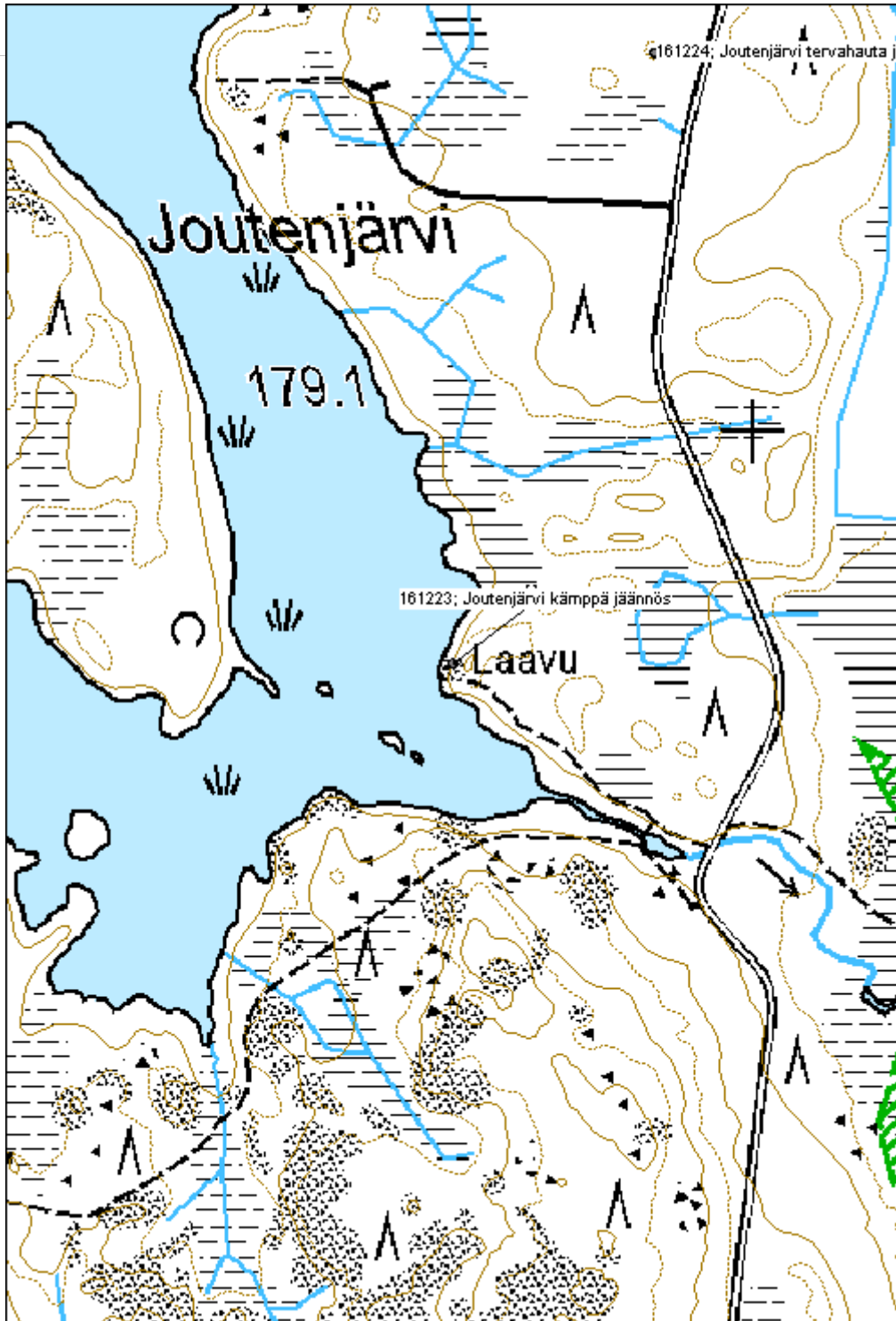
Tila: 3 Toteutettu Laji: 6 Suojeluarvojen tarkastus Tarkastusvuosi: 2013  
Tarkastuspvm: 26.6.2013 Tarkastaja: V. Laurila  
Kuvaus: KMO kulttuuriperintöinventointi 2013

<b>Viranomaisrekisterinro:</b>		<b>Kunto:</b>	2 Keskinertainen
<b>Arvotus:</b>	8 Muu suojeluarvo	<b>Olotila:</b>	2 Ei käytössä
<b>Selitys:</b>		<b>Kohteen suojele:</b>	9 Muu suojeluarvo
		<b>Selitys:</b>	

<b>Ympäristön suojelu:</b>	0 Ei määritelty
<b>Selitys:</b>	



<b>Kohdetyyppi:</b>	9 Valmistuspaikat/työpaikat	<b>Copyright:</b>	© Metsähallitus 2008 © Maanmittauslaitos 1/MML/08
<b>Koordinaatit:</b>	X 6973775, Y 3371709, Z 180	<b>Mittakaava:</b>	1:5000



**Perikangas kämppä jäännös**

MH-tunnus: 161226

<b>Kohdetyyppi:</b>	9 Valmistuspaikat/työpaikat	<b>Haltija:</b>	121 Metsätalous Länsi-Suomi
<b>Ajoitus:</b>	7118 Historiallinen aika	<b>Ylläpitäjä:</b>	121 Metsätalous Länsi-Suomi
<b>Rakentamisvuosi:</b>		<b>Kunta:</b>	226 Karstula
<b>Lukumäärä:</b>	1		

<b>Koordinaattiselitys:</b>		<b>Geometria tuotettu:</b>	4 Gps-mittaus, korjaamaton
<b>Koordinaatit:</b>	X 6984095, Y 3367238, Z 194	<b>Löydöt:</b>	

**Taustatiedot**

Kohde tarkastettiin inventoinnissa 27.6.2013 ja se löydettiin Metsähallituksen henkilökunnan tietojen perusteella.

**Ympäristön kuvaus**

Kohde sijaitsee loivalla moreenikankaalla. Metsä on noin 55-vuotiasta mänty-kuusi sekametsää.

**Kohteen kuvaus**

Kohde käsittää yhden metsätyökämpän jäänteen. Kämpä on seisonut nurkkakivillä ja se on purettu pois. Kämpän mitat ovat olleet noin 5m x 7,5m. Kämpänjäänteen sisällä on betonista ja luonnonkivistä tehty matala uunin pohja, mitoiltaan noin 2,5 x 2,5m.

**Kohteen rajaus**

Kohde rajautuu pistemäisesti rakenteiden yhteyteen.

**Tulkinta**

Kyseessä on vanha metsätyökämpän pohja 1900-luvun puolivälin tienoilta.

**Lisätietoja****Toimenpiteet****Tarkastukset**

Tila: 3 Toteutettu Laji: 6 Suojeluarvojen tarkastus Tarkastusvuosi: 2013  
Tarkastuspvm: 27.6.2013 Tarkastaja: V. Laurila  
Kuvaus: KMO kulttuuriperintöinventointi 2013

<b>Viranomaisrekisterinro:</b>		<b>Kunto:</b>	2 Kesinkertainen
		<b>Olotila:</b>	2 Ei käytössä
<b>Arvotus:</b>	8 Muu suojeluarvo	<b>Kohteen suojelu:</b>	9 Muu suojeluarvo

**Selitys:**

**Selitys:**

**Ympäristön  
suojelu:**

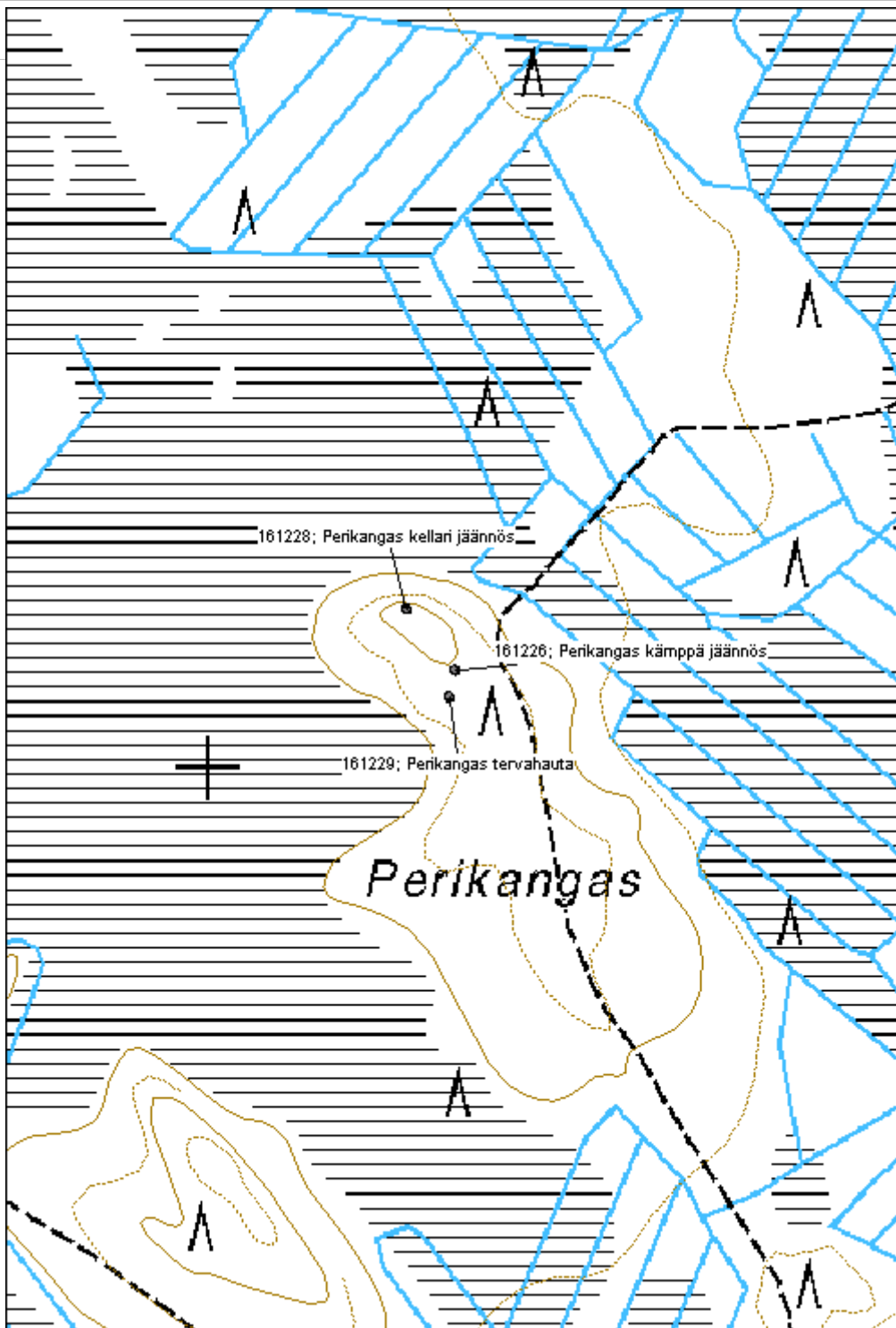
0 Ei määritelty

**Selitys:**





<b>Kohdetyyppi:</b>	9 Valmistuspaikat/työpaikat	<b>Copyright:</b>	© <i>Metsähallitus 2008</i> © <i>Maanmittauslaitos 1/MML/08</i>
<b>Koordinaatit:</b>	X 6984095, Y 3367238, Z 194	<b>Mittakaava:</b>	1:5000



**Ketunpesäkangas kämppä jäännös**

MH-tunnus: 161249

<b>Kohdetyyppi:</b>	9 Valmistuspaikat/työpaikat	<b>Haltija:</b>	121 Metsätalous Länsi-Suomi
<b>Ajoitus:</b>	7118 Historiallinen aika	<b>Ylläpitäjä:</b>	121 Metsätalous Länsi-Suomi
<b>Rakentamisvuosi:</b>		<b>Kunta:</b>	256 Kinnula
<b>Lukumäärä:</b>	2		

<b>Koordinaattiselitys:</b>		<b>Geometria tuotettu:</b>	4 Gps-mittaus, korjaamaton
<b>Koordinaatit:</b>	X 7019703, Y 3397819, Z 185	<b>Löydöt:</b>	

**Taustatiedot**

Kohde tarkastettiin inventoinnissa 27.6.2013 ja se löydettiin vanhan peruskartan perusteella.

**Ympäristön kuvaus**

Kohde sijaitsee pohjoiseen laskevalla moreenirinteellä. Metsä on noin 50-vuotiaista mäntymetsää.

**Kohteen kuvaus**

Kohde käsittää vanhan metsäyökämpän jäänteen. Jäljellä on kämpän ja saunan pohjat.

Kämpänjäännös koostuu noin 10m halkaisijaltaan olevasta harvahkosta luonnonkivisestä kivijalasta. Rakenteen sisällä on myös 2,7m x 2,5m x 1,3m kokoinen tiilinen uuniröykkiö. Kämpän pohjoispäässä on noin 1m x 1m x 0,5m kokoinen kellarikuoppa. Kämpän sisällä on myös ruostunut jerrykannu.

Saunanjäännös käsittää noin 4,5m x 5m kokoisen rakennuksen sammaloituneen pohjan. Rakenne koostuu nurkka- ja seinäkivistä, sisäpuolella on hieman kaivantoa. Rakenteen sisällä on myös uunin pohja, noin 1,5m x 1,5m x 0,3m kokoinen tiiliröykkiö. Vieressä on lisäksi ruostunut rautainen hella.

**Kohteen rajaus**

Kohde rajautuu pienelle alueelle rinteiden yläosaan rakennuksen jäänteiden yhteyteen. Alueen halkaisija on noin 40m x 20m.

**Tulkinta**

Kyseessä on vanha metsäyökämpä, jäänteiden perusteelta noin 1950-luvulta.

**Lisätietoja****Toimenpiteet****Tarkastukset**

Tila: 3 Toteutettu Laji: 6 Suojeluarvojen tarkastus Tarkastusvuosi: 2013  
Tarkastuspvm: 27.6.2013 Tarkastaja: V. Laurila  
Kuvaus: KMO kulttuuriperintöinventointi 2013

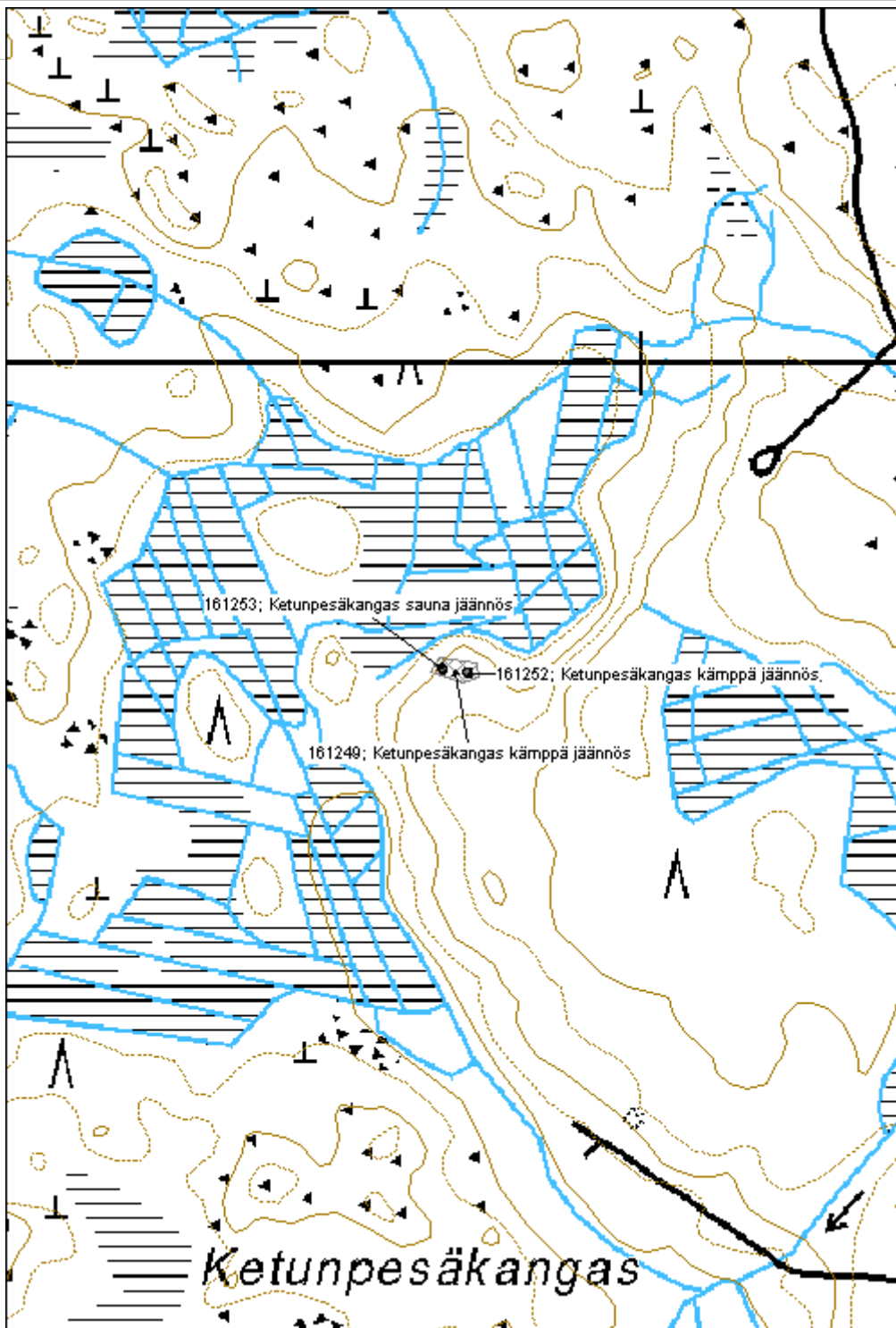
**Viranomais-** **Kunto:** 2 Keskinertainen

<b>rekisterinro:</b>		<b>Olotila:</b>	2 Ei käytössä
<b>Arvotus:</b>	8 Muu suojeluarvo	<b>Kohteen suojelu:</b>	9 Muu suojeluarvo
<b>Selitys:</b>		<b>Selitys:</b>	

<b>Ympäristön suojelu:</b>	0 Ei määritelty
<b>Selitys:</b>	



<b>Kohdetyyppi:</b>	9 Valmistuspaikat/työpaikat	<b>Copyright:</b>	© Metsähallitus 2008 © Maanmittauslaitos 1/MML/08
<b>Koordinaatit:</b>	X 7019703, Y 3397819, Z 185	<b>Mittakaava:</b>	1:5000



<b>Kohdetyyppi:</b>	1 Asuinpaikat	<b>Haltija:</b>	121 Metsätalous Länsi-Suomi
<b>Ajoitus:</b>	7118 Historiallinen aika	<b>Ylläpitäjä:</b>	121 Metsätalous Länsi-Suomi
<b>Rakentamivuosi:</b>		<b>Kunta:</b>	256 Kinnula
<b>Lukumäärä:</b>	3		

<b>Koordinaattiselitys:</b>		<b>Geometria tuotettu:</b>	4 Gps-mittaus, korjaamaton
<b>Koordinaatit:</b>	X 7022524, Y 3413534, Z 172	<b>Löydöt:</b>	

**Taustatiedot**

Kohde löydettiin inventoinnissa 8.8.2013.

**Ympäristön kuvaus**

Kohde sijaitsee Pitkäjärven eteläpuolella muutamia kymmeniä metrejä rannasta. Maaperä on moreenia, metsä vanhaa mäntymetsää. Rakenteiden ympärillä on ruohikoinen aukio jossa on vanhoja lehtipuita.

**Kohteen kuvaus**

Kohde käsittää metsätyökämpän jäännöksen. Jäljellä on kämpän hirsiset jäännökset sekä kaksi kivirakennetta, mahdollisesti saunan ja tallin jäännökset.

Kämpän jäännöksen koko on noin 8m x 8,5m. Kämpästä on jäljellä lahonnut hirsikehikko, joka koostuu 2-3 lahonneesta hirsikerrasta. Rakenteessa on sekä pyörö- että pelkkahirsiä. Oviaukko on länsipuolella. Rakenteen sisäpuolella lounaiskulmassa on suurehkoista kivistä koostuva liesiröykkiö, mitoiltaan noin 3,5 x 3m.

Ensimmäinen kivirakenne koostuu isohkosta nelikulmiomaisesta kiuasröykkiöstä, mitoiltaan noin 3,4m x 3,8m. Rakenne koostuu isohkoista kivistä. Mahdollisesti kyseessä on sauna. Ympäristössä on muutamia epäselviä kuopanteita.

Toinen kivirakenne koostuu epämääräisestä kiviröykkiöstä, mitoiltaan noin 2m x 2,5m. Rakenne koostuu pienehköistä kivistä.

**Kohteen rajaus**

Kohde rajautuu aluemaisesti kohteiden ympärille noin 50m x 20m kokoiselle alueelle.

**Tulkinta**

Kyseessä on vanha metsätyökämpä 1900-luvun alkupuoliskolta.

**Lisätietoja****Toimenpiteet****Tarkastukset**

Tila: 3 Toteutettu Laji: 6 Suojeluarvojen tarkastus Tarkastusvuosi: 2013  
Tarkastuspvm: 8.8.2013 Tarkastaja: V. Laurila  
Kuvaus: KMO kulttuuriperintöinventointi 2013

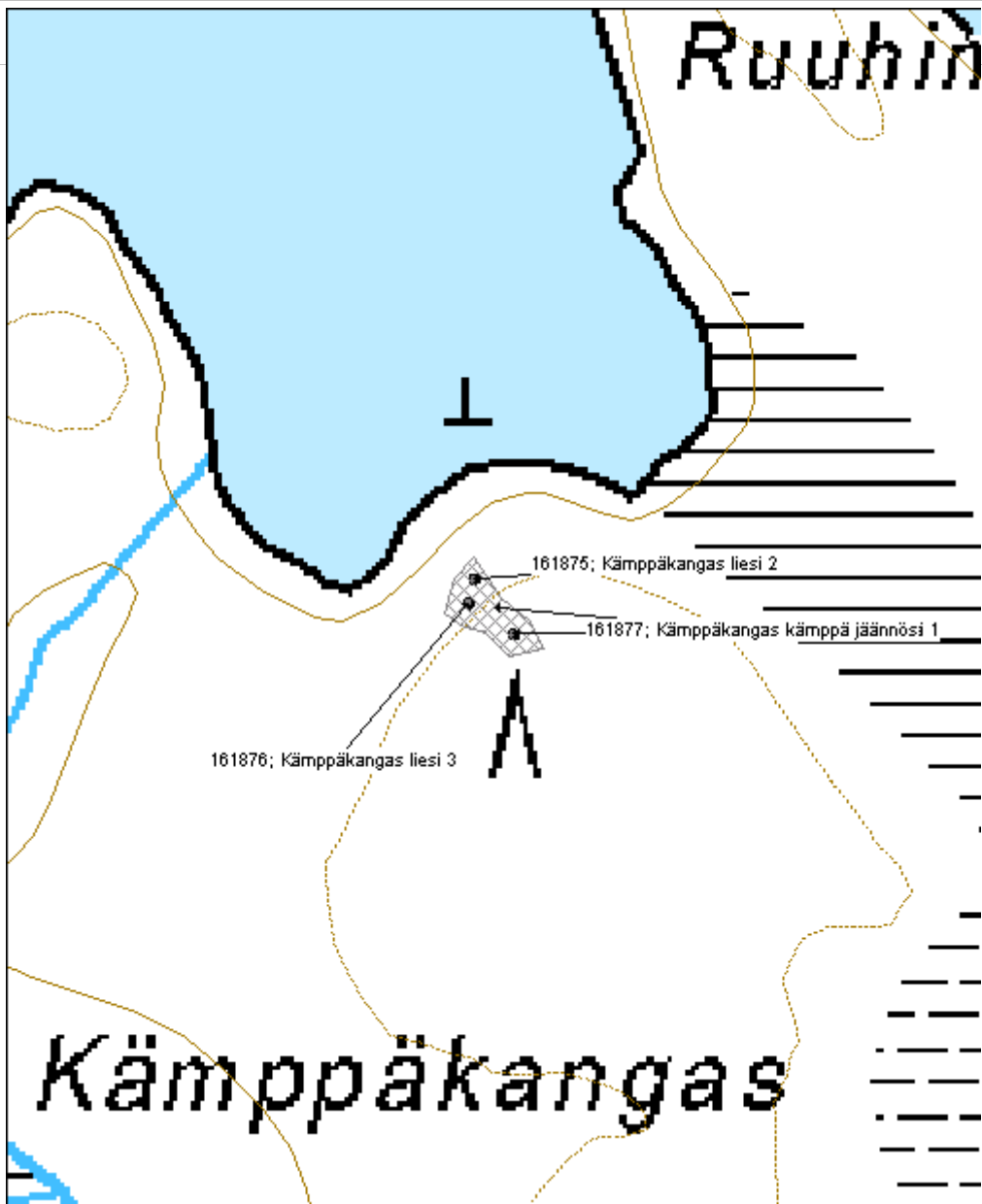
<b>Viranomais- rekisterinro:</b>		<b>Kunto:</b>	2 Keskinertainen
<b>Arvotus:</b>	8 Muu suojeluarvo	<b>Olotila:</b>	2 Ei käytössä
<b>Selitys:</b>		<b>Kohteen suojelu:</b>	9 Muu suojeluarvo
		<b>Selitys:</b>	

<b>Ympäristön suojelu:</b>	0 Ei määritelty
--------------------------------	-----------------

<b>Selitys:</b>	
-----------------	--



<b>Kohdetyyppi:</b>	1 Asuinpaikat	Copyright:	© Metsähallitus 2008 © Maanmittauslaitos 1/MML/08
<b>Koordinaatit:</b>	X 7022524, Y 3413534, Z 172	Mittakaava:	1:2500



**Saarisuo kämppä jäännös**

MH-tunnus: 161890

<b>Kohdetyyppi:</b>	1 Asuinpaikat	<b>Haltija:</b>	121 Metsätalous Länsi-Suomi
<b>Ajoitus:</b>	7118 Historiallinen aika	<b>Ylläpitäjä:</b>	121 Metsätalous Länsi-Suomi
<b>Rakentamisvuosi:</b>		<b>Kunta:</b>	931 Viitasaari
<b>Lukumäärä:</b>	2		

<b>Koordinaatti- selitys:</b>		<b>Geometria tuotettu:</b>	4 Gps-mittaus, korjaamaton
<b>Koordinaatit:</b>	X 7015166, Y 3425773, Z 165	<b>Löydöt:</b>	

***Taustatiedot***

Kohde tarkastettiin inventoinnissa 8.8.2013 ja se havaittiin SutiGIS -tietojärjestelmästä.

***Ympäristön kuvaus***

Kohde sijaitsee kallioisella moreenikankaalla. Metsä on noin 80-vuotiasta sekametsää.

***Kohteen kuvaus***

Kohde käsittää metsätyökämpän jäännöksen. Jäljellä on itse kämpän sekä saunan puretut jäännökset.

Kämpästä on jäljellä noin 6,5m x 7,5m luonnonkivinen kivijalka. Kivet ovat osittain lohkottuja. Rakenteen luoteiskulmassa on pienehkö luonnonkivinen 1,5m x 1,5m kokoinen liesiröykkiö.

Saunasta on jäljellä noin 9m x 8m kokoinen luonnonkivinen kivijalka. Kiuas on ollut tiili- ja peltirakenteinen.

***Kohteen rajaus***

Kohde rajautuu rakenteiden ympärille aluemaisesti. Alueen koko on noin 20m x 50m.

***Tulkinta***

Kyseessä on metsätyökämpän jäännös noin 1950-luvulta.

***Lisätietoja******Toimenpiteet******Tarkastukset***

Tila: 3 Toteutettu Laji: 6 Suojeluarvojen tarkastus Tarkastusvuosi: 2013  
Tarkastuspvm: 8.8.2013 Tarkastaja: V. Laurila  
Kuvaus: KMO kulttuuriperintöinventointi 2013

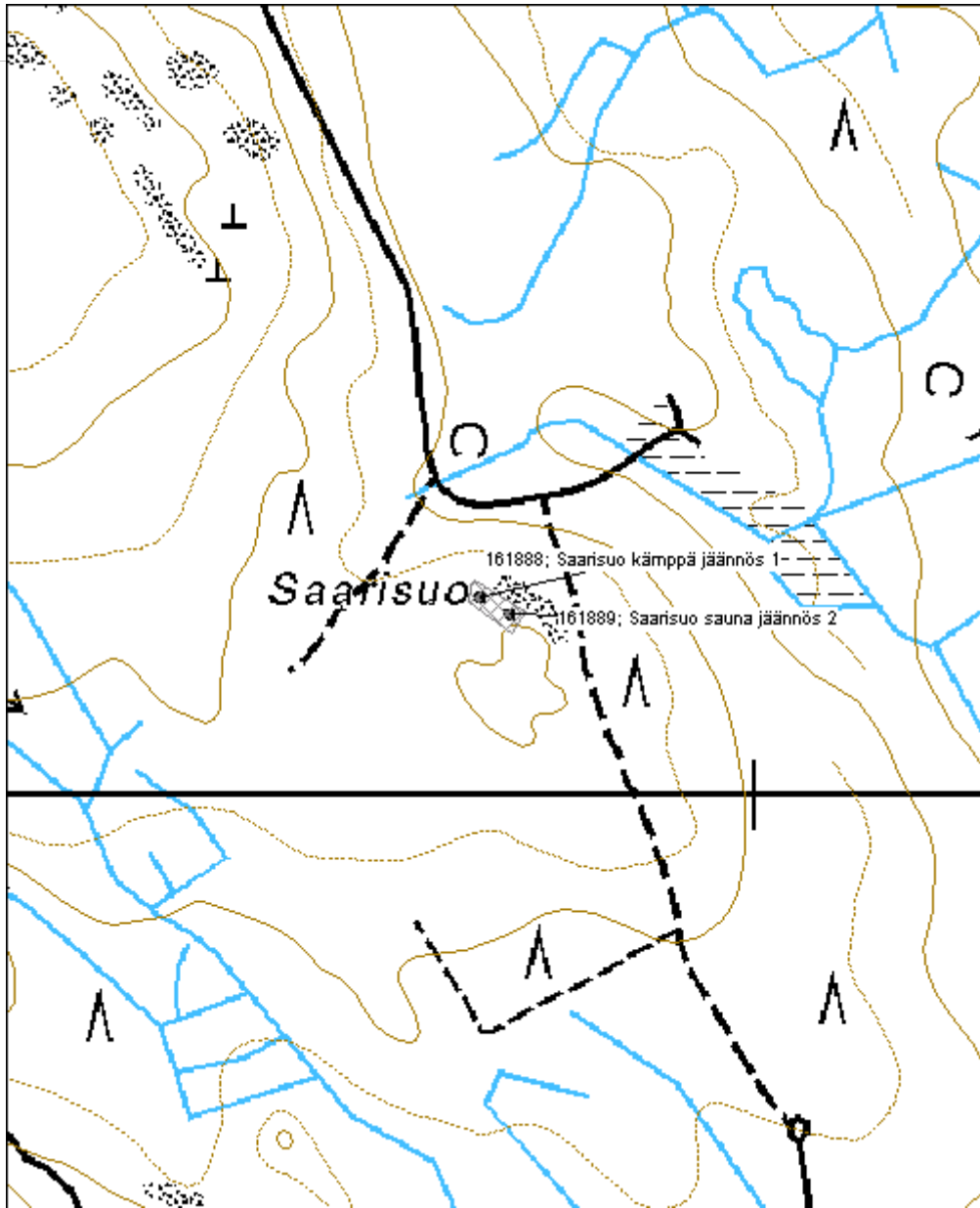


<b>Viranomaisrekisterinro:</b>		<b>Kunto:</b>	2 Keskinertainen
<b>Arvotus:</b>	8 Muu suojeluarvo	<b>Olotila:</b>	2 Ei käytössä
<b>Selitys:</b>		<b>Kohteen suojelu:</b>	9 Muu suojeluarvo
		<b>Selitys:</b>	

<b>Ympäristön suojelu:</b>	0 Ei määritelty
<b>Selitys:</b>	



<b>Kohdetyyppi:</b>	1 Asuinpaikat	<b>Copyright:</b>	© Metsähallitus 2008 © Maanmittauslaitos 1/MML/08
<b>Koordinaatit:</b>	X 7015166, Y 3425773, Z 165	<b>Mittakaava:</b>	1:5000



## 5.34 Ladot

Veitkangas lato jäännös		MH-tunnus: 159762	
<b>Kohdetyyppi:</b>	9 Valmistuspaikat/työpaikat	<b>Haltija:</b>	121 Metsätalous Länsi-Suomi
<b>Ajoitus:</b>	7118 Historiallinen aika	<b>Ylläpitäjä:</b>	121 Metsätalous Länsi-Suomi
<b>Rakentamisvuosi:</b>		<b>Kunta:</b>	265 Kivijärvi
<b>Lukumäärä:</b>	1		
<b>Koordinaattiselitys:</b>		<b>Geometria tuotettu:</b>	4 Gps-mittaus, korjaamaton
<b>Koordinaatit:</b>	X 7005642, Y 3389720, Z 177	<b>Löydöt:</b>	
<b>Taustatiedot</b>			
Kohde tarkastettiin 6.6.2013 ja se havaittiin 1960-luvun peruskartasta.			
<b>Ympäristön kuvaus</b>			
Kohde sijaitsee moreenikankaan reunalla vanhan suoniityn varressa. Metsä on noin 50-vuotiasta mäntymetsää.			
<b>Kohteen kuvaus</b>			
Kohde käsittää noin 5m x 6m kokoisen lautarakenteisen ladon kokoon romahtaneen ja lahonneen jäännöksen. Jäljellä on lahonneita naulaisia lautoja, hirsii ja muovia.			
<b>Kohteen rajaus</b>			
Kohde rajautuu pistemäisesti näkyvien rakenteiden yhteyteen.			
<b>Tulkinta</b>			
Kyseessä on vanha niittylato noin 1960-luvulta.			
<b>Lisätietoja</b>			
<b>Toimenpiteet</b>			
<b>Tarkastukset</b>			
Tila: 3 Toteutettu	Laji: 6 Suojeluarvojen tarkastus	Tarkastusvuosi: 2013	
Tarkastuspvm: 6.6.2013	Tarkastaja: V. Laurila		
Kuvaus: KMO kulttuuriperintöinventointi 2013			
<b>Viranomaisrekisterinro:</b>		<b>Kunto:</b>	3 Huono
		<b>Olotila:</b>	2 Ei käytössä

<b>Arvotus:</b>	8 Muu suojeluarvo	<b>Kohteen suojelu:</b>	9 Muu suojeluarvo
<b>Selitys:</b>		<b>Selitys:</b>	

<b>Ympäristön suojelu:</b>	0 Ei määritelty
<b>Selitys:</b>	



**Kinnarkytö rakennus jäännös**

MH-tunnus: 159574

<b>Kohdetyyppi:</b>	9 Valmistuspaikat/työpaikat	<b>Haltija:</b>	121 Metsätalous Länsi-Suomi
<b>Ajoitus:</b>	7118 Historiallinen aika	<b>Ylläpitäjä:</b>	121 Metsätalous Länsi-Suomi
<b>Rakentamisvuosi:</b>		<b>Kunta:</b>	226 Karstula
<b>Lukumäärä:</b>	1		

<b>Koordinaattiselitys:</b>		<b>Geometria tuotettu:</b>	4 Gps-mittaus, korjaamaton
<b>Koordinaatit:</b>	X 6971156, Y 3409099, Z 167	<b>Löydöt:</b>	

**Taustatiedot**

Kohde havaittiin vanhasta peruskartasta ja se tarkastettiin 5.6.2013.

**Ympäristön kuvaus**

Kohde sijaitsee metsittyvällä vanhalla pellolla tai niityllä.

**Kohteen kuvaus**

Paikalla on muutamia lahonneita hirsiiä. Ilmeisesti paikalla on ollut lato joka on siirretty pois.

**Kohteen rajaus**

Kohde rajautuu pistemäisesti hirsien yhteyteen.

**Tulkinta**

Kyseessä on vanha ladonjäännös.

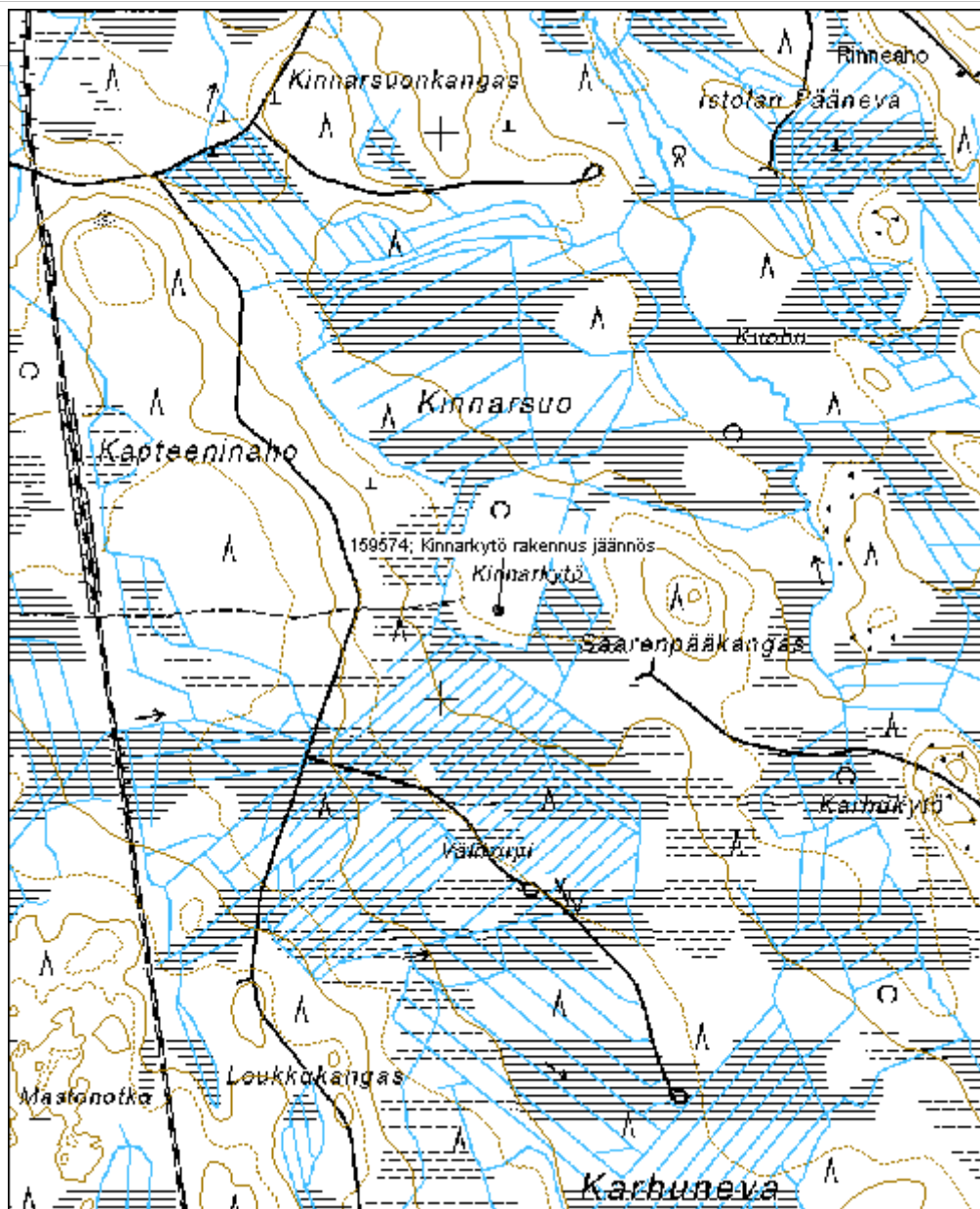
**Lisätietoja****Toimenpiteet****Tarkastukset**

Tila: 3 Toteutettu Laji: 6 Suojeluarvojen tarkastus Tarkastusvuosi: 2013  
Tarkastuspvm: 5.6.2013 Tarkastaja: V. Laurila  
Kuvaus: KMO kulttuuriperintöinventointi 2013

<b>Viranomaisrekisterinro:</b>		<b>Kunto:</b>	3 Huono
<b>Arvotus:</b>	99 Ei suojeluarvoa	<b>Olotila:</b>	2 Ei käytössä
<b>Selitys:</b>		<b>Kohteen suojele:</b>	99 Ei suojeluarvoa
		<b>Selitys:</b>	

<b>Ympäristön suojelu:</b>	0 Ei määritelty
<b>Selitys:</b>	

<b>Kohdetyyppi:</b>	9 Valmistuspaikat/työpaikat	Copyright:	© Metsähallitus 2008 © Maanmittauslaitos 1/MML/08
<b>Koordinaatit:</b>	X 6971156, Y 3409099, Z 167	Mittakaava:	1:10000





**Rantala lato jäännös 1**

MH-tunnus: 162006

<b>Kohdetyyppi:</b>	9 Valmistuspaikat/työpaikat	<b>Haltija:</b>	121 Metsätalous Länsi-Suomi
<b>Ajoitus:</b>	7118 Historiallinen aika	<b>Ylläpitäjä:</b>	121 Metsätalous Länsi-Suomi
<b>Rakentamisvuosi:</b>		<b>Kunta:</b>	265 Kivijärvi
<b>Lukumäärä:</b>	1		

<b>Koordinaattiselitys:</b>		<b>Geometria tuotettu:</b>	4 Gps-mittaus, korjaamaton
<b>Koordinaatit:</b>	X 6999802, Y 3398285, Z 146	<b>Löydöt:</b>	

**Taustatiedot**

Kohde tarkastettiin inventoinnissa 10.6.2013 ja se havaittiin vanhasta peruskartasta.

**Ympäristön kuvaus**

Kohde sijaitsee vanhalla niityllä, metsä on noin 50-vuotiasta koivumetsää.

**Kohteen kuvaus**

Kohde käsittää kaksiosaisen ladon jäänteen. Länsiosa on mitoiltaan noin 7m x 8,4m kokoinen hirsirakenteinen lato. Katto on romahtanut sisään. Jäljellä on 7 hirsikertaa + kolme päätyhirsikertaa. Laajennusosa on ollut lautarakenteinen, mitoiltaan noin 3,5m x 7m ja se on kaatunut nurin.

**Kohteen rajaus**

Kohde rajautuu pistemäisesti rakenteiden yhteyteen.

**Tulkinta**

Kyseessä on viereiseen tilaan liittyvä ladon jäännös.

**Lisätietoja****Toimenpiteet****Tarkastukset**

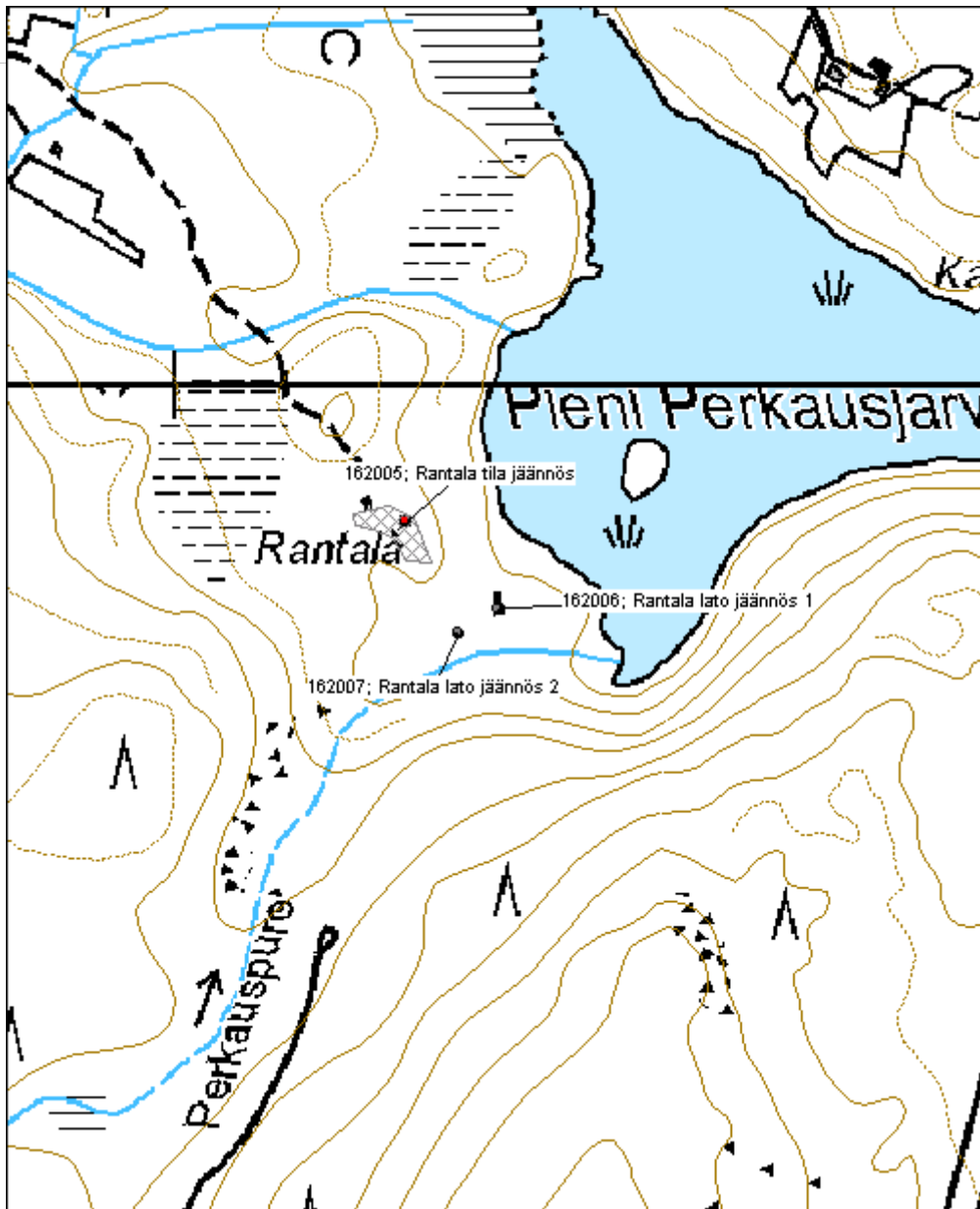
Tila: 3 Toteutettu Laji: 6 Suojeluarvojen tarkastus Tarkastusvuosi: 2013  
Tarkastuspvm: 10.6.2013 Tarkastaja: V. Laurila  
Kuvaus: KMO kulttuuriperintöinventointi 2013

<b>Viranomaisrekisterinro:</b>		<b>Kunto:</b>	2 Keskinertainen
<b>Arvotus:</b>	8 Muu suojeluarvo	<b>Olotila:</b>	2 Ei käytössä
<b>Selitys:</b>		<b>Kohteen suojele:</b>	9 Muu suojeluarvo
		<b>Selitys:</b>	

<b>Ympäristön suojelu:</b>	0 Ei määritelty
<b>Selitys:</b>	



<b>Kohdetyyppi:</b>	9 Valmistuspaikat/työpaikat	Copyright:	© Metsähallitus 2008 © Maanmittauslaitos 1/MML/08
<b>Koordinaatit:</b>	X 6999802, Y 3398285, Z 146	Mittakaava:	1:5000



**Rantala lato jäännös 2**

MH-tunnus: 162007

<b>Kohdetyyppi:</b>	9 Valmistuspaikat/työpaikat	<b>Haltija:</b>	121 Metsätalous Länsi-Suomi
<b>Ajoitus:</b>	7118 Historiallinen aika	<b>Ylläpitäjä:</b>	121 Metsätalous Länsi-Suomi
<b>Rakentamisvuosi:</b>		<b>Kunta:</b>	265 Kivijärvi
<b>Lukumäärä:</b>	1		

<b>Koordinaattiselitys:</b>		<b>Geometria tuotettu:</b>	4 Gps-mittaus, korjaamaton
<b>Koordinaatit:</b>	X 6999781, Y 3398250, Z 146	<b>Löydöt:</b>	

**Taustatiedot**

Kohde löydettiin inventoinnissa 10.6.2013.

**Ympäristön kuvaus**

Kohde sijaitsee vanhalla niityllä. Metsä on noin 50-vuotiaista koivumetsää.

**Kohteen kuvaus**

Kohde käsittää lahonneen ladon jäännöksen. Jäljellä on joitakin lahonneita hirsii ja lautoja. Paikalla on myös ruostunut äes.

**Kohteen rajaus**

Kohde rajautuu pistemäisesti rakenteiden yhteyteen.

**Tulkinta**

Kyseessä on viereiseen tilaan liittyvä ladon jäännös.

**Lisätietoja****Toimenpiteet****Tarkastukset**

Tila: 3 Toteutettu Laji: 6 Suojeluarvojen tarkastus Tarkastusvuosi: 2013  
Tarkastuspvm: 10.6.2013 Tarkastaja: V. Laurila  
Kuvaus: KMO kulttuuriperintöinventointi 2013

<b>Viranomaisrekisterinro:</b>		<b>Kunto:</b>	3 Huono
<b>Arvotus:</b>	99 Ei suojeluarvoa	<b>Olotila:</b>	2 Ei käytössä
<b>Selitys:</b>		<b>Kohteen suojelu:</b>	99 Ei suojeluarvoa
		<b>Selitys:</b>	

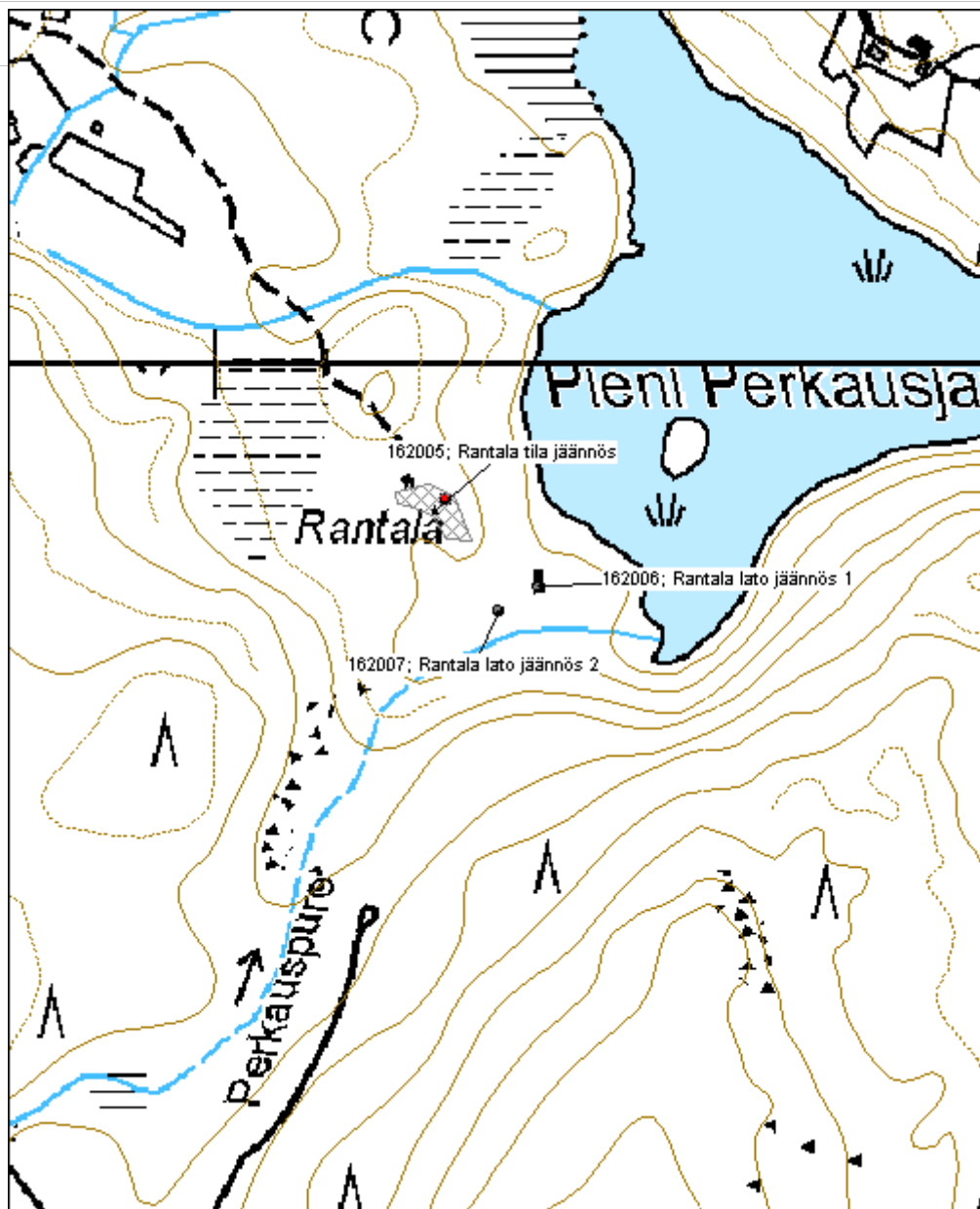
<b>Ympäristön</b>	0 Ei määritelty
-------------------	-----------------

**suojelu:**

**Selitys:**



<b>Kohdetyyppi:</b>	9 Valmistuspaikat/työpaikat	Copyright:	© Metsähallitus 2008 © Maanmittauslaitos 1/MML/08
<b>Koordinaatit:</b>	X 6999781, Y 3398250, Z 146	Mittakaava:	1:5000



**Rajalanmäki lato jäännös 1**

MH-tunnus: 160939

<b>Kohdetyyppi:</b>	9 Valmistuspaikat/työpaikat	<b>Haltija:</b>	121 Metsätalous Länsi-Suomi
<b>Ajoitus:</b>	7118 Historiallinen aika	<b>Ylläpitäjä:</b>	121 Metsätalous Länsi-Suomi
<b>Rakentamisvuosi:</b>		<b>Kunta:</b>	931 Viitasaari
<b>Lukumäärä:</b>	1		

<b>Koordinaattiselitys:</b>		<b>Geometria tuotettu:</b>	4 Gps-mittaus, korjaamaton
<b>Koordinaatit:</b>	X 7015571, Y 3431003, Z 120	<b>Löydöt:</b>	

**Taustatiedot**

Kohde tarkastettiin inventoinnissa 11.6.2013 ja se havaittiin peruskartasta.

**Ympäristön kuvaus**

Lato sijaitsee polun varrella. Metsä on noin 70-vuotiasta sekametsää, maaperä moreenia.

**Kohteen kuvaus**

Lahonnut hirsirakenteinen ladonjäännös on mitoiltaan noin 6,5m x 4m. Takaseinää on pystyssä 6 hirsikertaa, muut seinät ja katto ovat romahtaneet.

**Kohteen rajaus**

Kohde rajautuu pistemäisesti rakenteiden yhteyteen.

**Tulkinta**

Kyseessä on vanha lato

**Lisätietoja****Toimenpiteet****Tarkastukset**

Tila: 3 Toteutettu Laji: 6 Suojeluarvojen tarkastus Tarkastusvuosi: 2013  
Tarkastuspvm: 11.6.2013 Tarkastaja: V. Laurila  
Kuvaus: KMO kulttuuriperintöinventointi 2013

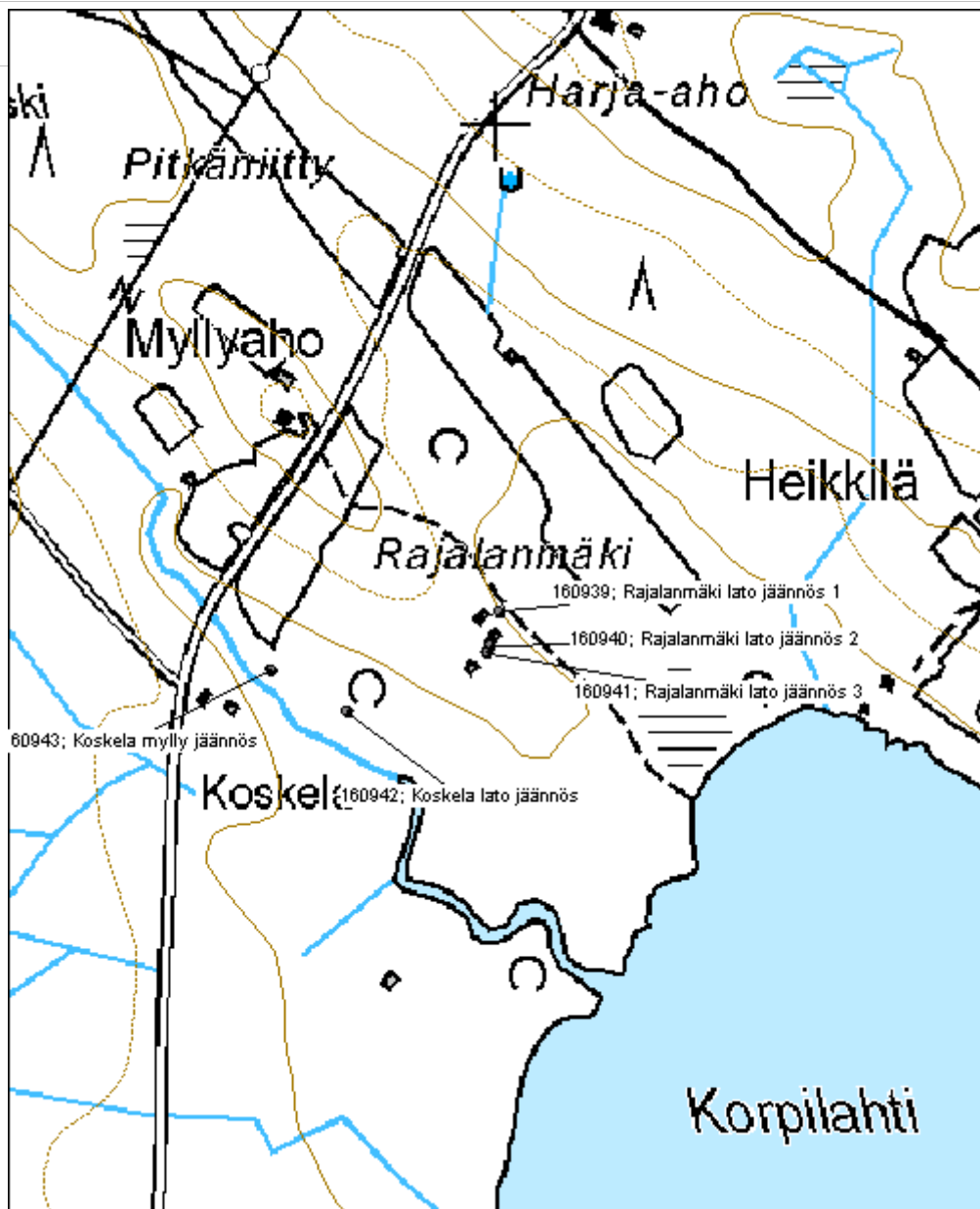
<b>Viranomaisrekisterinro:</b>		<b>Kunto:</b>	3 Huono
<b>Arvotus:</b>	8 Muu suojeluarvo	<b>Olotila:</b>	2 Ei käytössä
<b>Selitys:</b>		<b>Kohteen suojele:</b>	9 Muu suojeluarvo
		<b>Selitys:</b>	

<b>Ympäristön suojelu:</b>	0 Ei määritelty
<b>Selitys:</b>	





<b>Kohdetyyppi:</b>	9 Valmistuspaikat/työpaikat	Copyright:	© Metsähallitus 2008 © Maanmittauslaitos 1/MML/08
<b>Koordinaatit:</b>	X 7015571, Y 3431003, Z 120	Mittakaava:	1:5000



**Rajalanmäki lato jäännös 2**

MH-tunnus: 160940

<b>Kohdetyyppi:</b>	9 Valmistuspaikat/työpaikat	<b>Haltija:</b>	121 Metsätalous Länsi-Suomi
<b>Ajoitus:</b>	7118 Historiallinen aika	<b>Ylläpitäjä:</b>	121 Metsätalous Länsi-Suomi
<b>Rakentamisvuosi:</b>		<b>Kunta:</b>	931 Viitasaari
<b>Lukumäärä:</b>	1		

<b>Koordinaattiselitys:</b>		<b>Geometria tuotettu:</b>	4 Gps-mittaus, korjaamaton
<b>Koordinaatit:</b>	X 7015541, Y 3430995, Z 120	<b>Löydöt:</b>	

**Taustatiedot**

Kohde tarkastettiin inventoinnissa 11.6.2013 ja se havaittiin vanhasta peruskartasta.

**Ympäristön kuvaus**

Metsä on noin 70-vuotiasta sekametsää, maaperä on moreenia.

**Kohteen kuvaus**

Kohde käsittää noin 7m x 4,5m kokoisen ladon pohjan. Hirsinen lato on purettu pois ja pohja on jätetty paikalle. Ladonpohja koostuu pyöröhirs- tai riukulattiasta nurkkakivien päällä.

**Kohteen rajaus**

Kohde rajautuu pistemäisesti rakenteiden yhteyteen.

**Tulkinta**

Kyseessä on vanha lato.

**Lisätietoja****Toimenpiteet****Tarkastukset**

Tila: 3 Toteutettu Laji: 6 Suojeluarvojen tarkastus Tarkastusvuosi: 2013  
Tarkastuspvm: 11.6.2013 Tarkastaja: V. Laurila  
Kuvaus: KMO kulttuuriperintöinventointi 2013

<b>Viranomaisrekisterinro:</b>		<b>Kunto:</b>	2 Kesinkertainen
<b>Arvotus:</b>	8 Muu suojeluarvo	<b>Olotila:</b>	2 Ei käytössä
<b>Selitys:</b>		<b>Kohteen suojele:</b>	9 Muu suojeluarvo
		<b>Selitys:</b>	

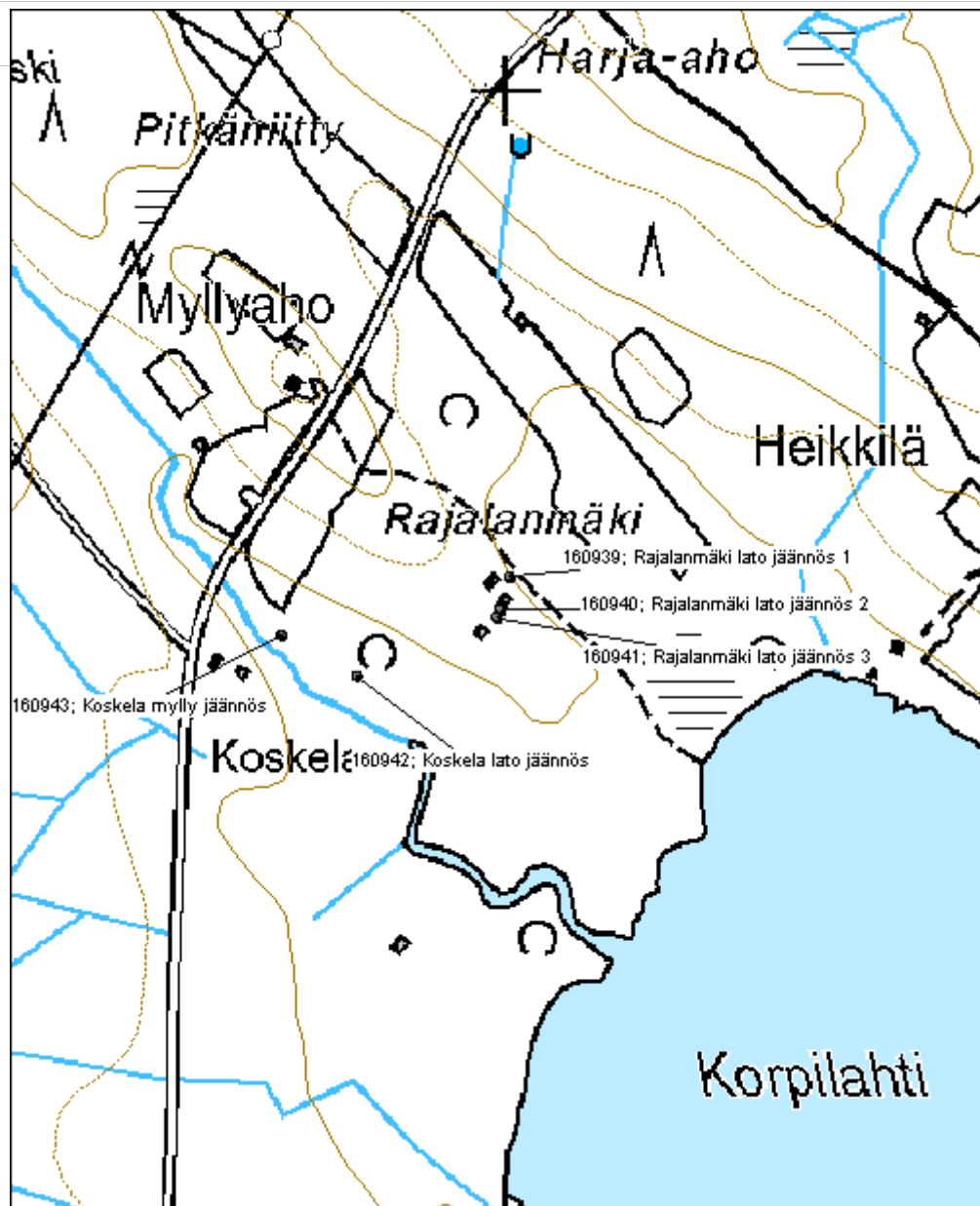
<b>Ympäristön</b>	0 Ei määritelty
-------------------	-----------------

**suojelu:**

**Selitys:**



<b>Kohdetyyppi:</b>	9 Valmistuspaikat/työpaikat	Copyright:	© Metsähallitus 2008 © Maanmittauslaitos 1/MML/08
<b>Koordinaatit:</b>	X 7015541, Y 3430995, Z 120	Mittakaava:	1:5000



**Rajalanmäki lato jäännös 3**

MH-tunnus: 160941

<b>Kohdetyyppi:</b>	9 Valmistuspaikat/työpaikat	<b>Haltija:</b>	121 Metsätalous Länsi-Suomi
<b>Ajoitus:</b>	7118 Historiallinen aika	<b>Ylläpitäjä:</b>	121 Metsätalous Länsi-Suomi
<b>Rakentamisvuosi:</b>		<b>Kunta:</b>	931 Viitasaari
<b>Lukumäärä:</b>	1		

<b>Koordinaattiselitys:</b>		<b>Geometria tuotettu:</b>	4 Gps-mittaus, korjaamaton
<b>Koordinaatit:</b>	X 7015535, Y 3430992, Z 120	<b>Löydöt:</b>	

**Taustatiedot**

Kohde tarkastettiin inventoinnissa 11.6.2013 ja se havaittiin peruskartasta.

**Ympäristön kuvaus**

Metsä on noin 70-vuotiasta sekametsää, maaperä moreenia.

**Kohteen kuvaus**

Kohde käsittää noin 6m x 4,5m kokoisen epäselvän lahonneen ladonpohjan. Pusikossa kaatuneiden puiden alla on pienistä hirsistä tai riu'uista tehdyn lattian jäänteet. Itse lato on purettu paikalta pois.

**Kohteen rajaus**

Kohde rajautuu pistemäisesti näkyvien rakenteiden yhteyteen.

**Tulkinta**

Kyseessä on vanha lato.

**Lisätietoja****Toimenpiteet****Tarkastukset**

Tila: 3 Toteutettu Laji: 6 Suojeluarvojen tarkastus Tarkastusvuosi: 2013  
Tarkastuspvm: 11.6.2013 Tarkastaja: V. Laurila  
Kuvaus: KMO kulttuuriperintöinventointi 2013

<b>Viranomaisrekisterinro:</b>		<b>Kunto:</b>	2 Kesinkertainen
<b>Arvotus:</b>	8 Muu suojeluarvo	<b>Olotila:</b>	2 Ei käytössä
<b>Selitys:</b>		<b>Kohteen suojele:</b>	9 Muu suojeluarvo
		<b>Selitys:</b>	

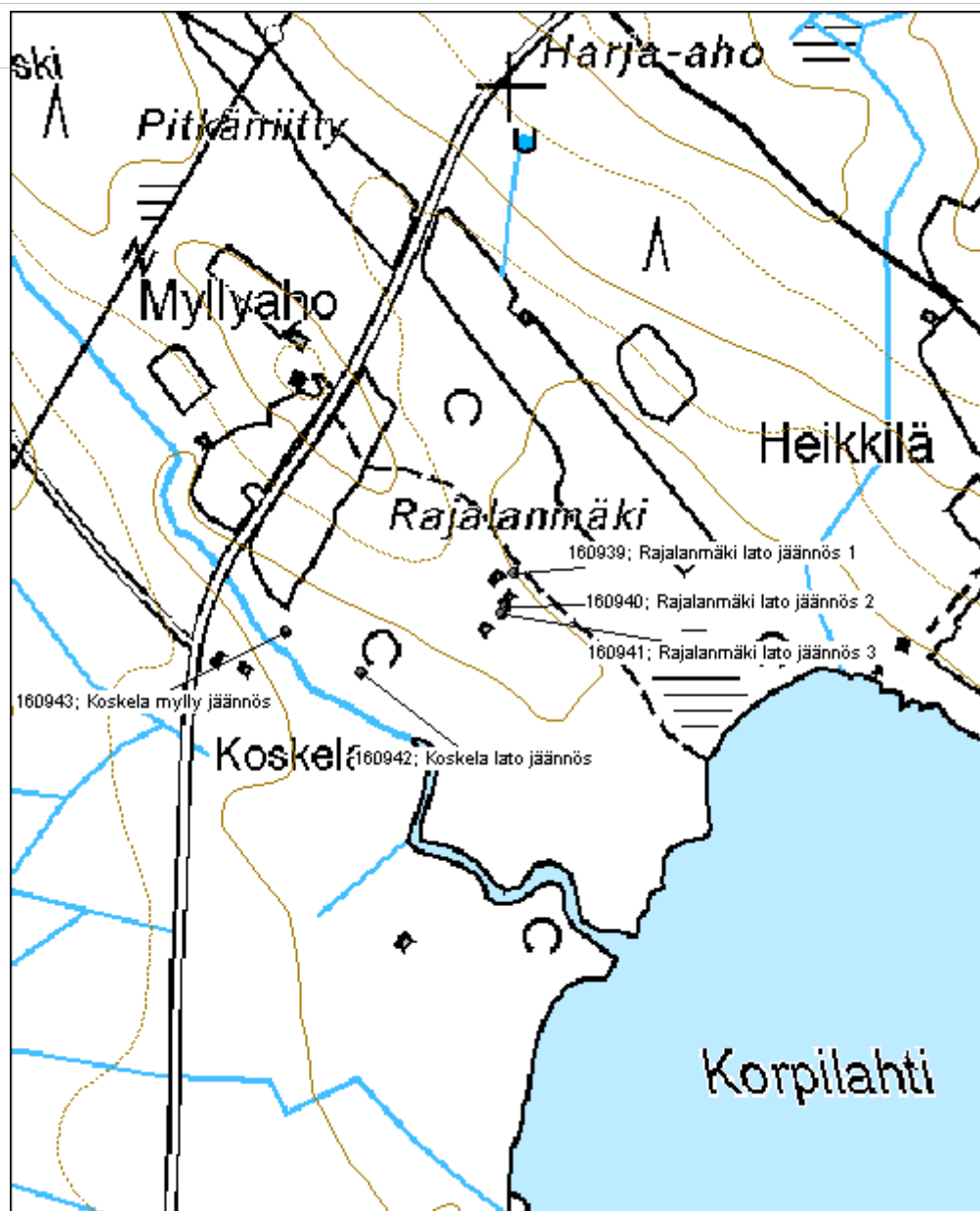
<b>Ympäristön</b>	0 Ei määritelty
-------------------	-----------------

**suojelu:**

**Selitys:**



<b>Kohdetyyppi:</b>	9 Valmistuspaikat/työpaikat	Copyright:	© Metsähallitus 2008 © Maanmittauslaitos 1/MML/08
<b>Koordinaatit:</b>	X 7015535, Y 3430992, Z 120	Mittakaava:	1:5000



**Koskela lato jäännös**

MH-tunnus: 160942

<b>Kohdetyyppi:</b>	9 Valmistuspaikat/työpaikat	<b>Haltija:</b>	121 Metsätalous Länsi-Suomi
<b>Ajoitus:</b>	7118 Historiallinen aika	<b>Ylläpitäjä:</b>	121 Metsätalous Länsi-Suomi
<b>Rakentamisvuosi:</b>		<b>Kunta:</b>	931 Viitasaari
<b>Lukumäärä:</b>	1		

<b>Koordinaattiselitys:</b>		<b>Geometria tuotettu:</b>	4 Gps-mittaus, korjaamaton
<b>Koordinaatit:</b>	X 7015483, Y 3430869, Z 120	<b>Löydöt:</b>	

**Taustatiedot**

Kohde inventoitiin 11.6.2013 ja se havaittiin maastosta ilman ennakkotietoja.

**Ympäristön kuvaus**

Kohde sijaitsee rantaniityllä. Metsä on lehtipuupusikkoa. Ladonjäänteiden päällä kasvaa muutamia nuoria kuusia.

**Kohteen kuvaus**

Kohde käsittää noin 7m x 3,5m kokoisen lahonneen hirsiladon jäänteiden. Jäljellä on enimmillään noin 4 lahonnutta hirsikertaa suureksi osaksi kasvillisuuden peittämänä.

**Kohteen rajaus**

Kohde rajautuu pistemäisesti rakenteiden yhteyteen.

**Tulkinta**

Kyseessä on vanha lato.

**Lisätietoja****Toimenpiteet****Tarkastukset**

Tila: 3 Toteutettu Laji: 6 Suojeluarvojen tarkastus Tarkastusvuosi: 2013  
Tarkastuspvm: 11.6.2013 Tarkastaja: V. Laurila  
Kuvaus: KMO kulttuuriperintöinventointi 2013

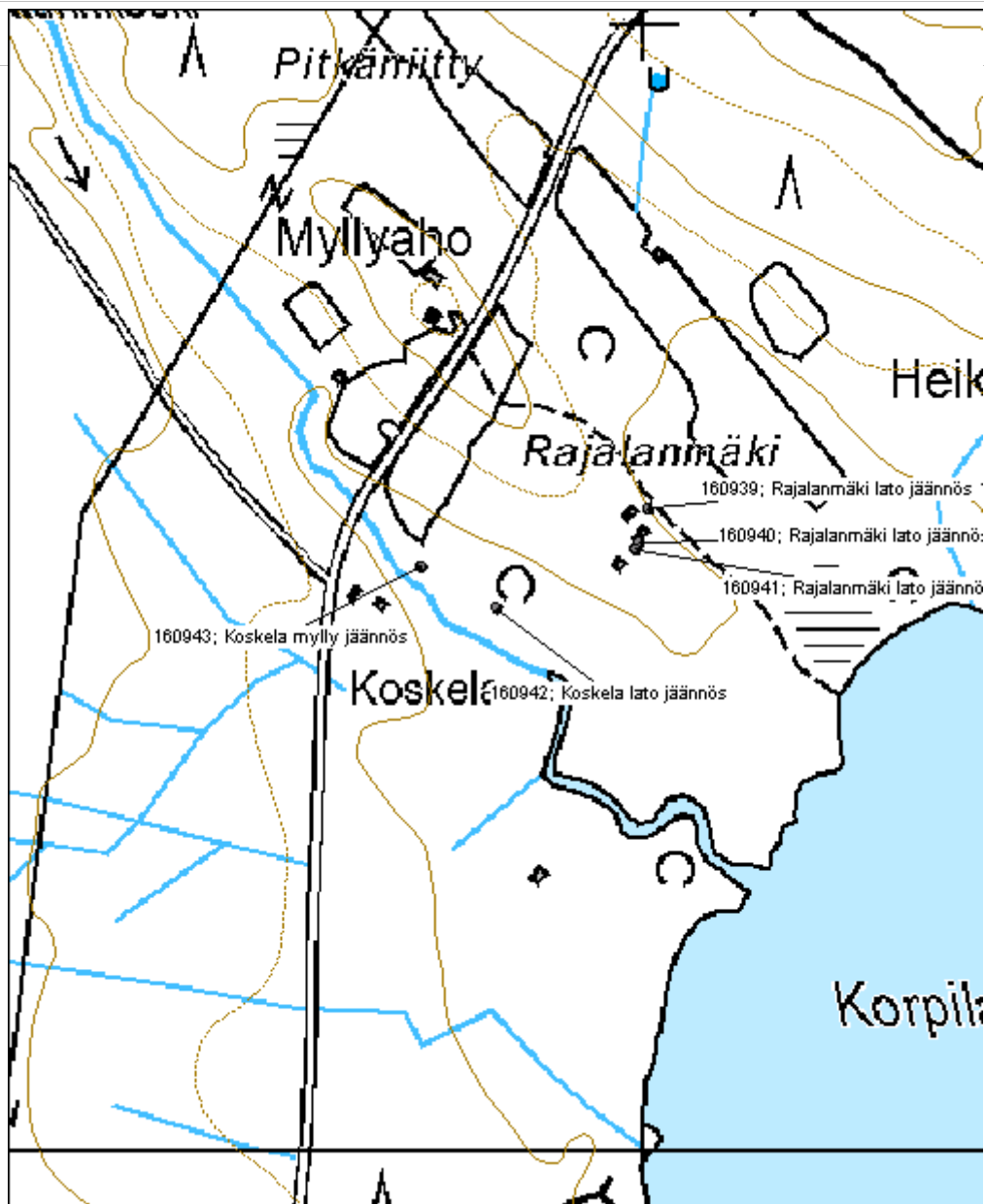
<b>Viranomaisrekisterinro:</b>		<b>Kunto:</b>	2 Kesinkertainen
<b>Arvotus:</b>	8 Muu suojeluarvo	<b>Olotila:</b>	2 Ei käytössä
<b>Selitys:</b>		<b>Kohteen suojele:</b>	9 Muu suojeluarvo
		<b>Selitys:</b>	



<b>Ympäristön suojelu:</b>	0 Ei määritelty
<b>Selitys:</b>	



<b>Kohdetyyppi:</b>	9 Valmistuspaikat/työpaikat	Copyright:	© Metsähallitus 2008 © Maanmittauslaitos 1/MML/08
<b>Koordinaatit:</b>	X 7015483, Y 3430869, Z 120	Mittakaava:	1:5000



**Jokela lato jäännös**

MH-tunnus: 160988

<b>Kohdetyyppi:</b>	9 Valmistuspaikat/työpaikat	<b>Haltija:</b>	121 Metsätalous Länsi-Suomi
<b>Ajoitus:</b>	7118 Historiallinen aika	<b>Ylläpitäjä:</b>	121 Metsätalous Länsi-Suomi
<b>Rakentamivuosi:</b>		<b>Kunta:</b>	265 Kivijärvi
<b>Lukumäärä:</b>	1		

<b>Koordinaattiselitys:</b>		<b>Geometria tuotettu:</b>	4 Gps-mittaus, korjaamaton
<b>Koordinaatit:</b>	X 6999647, Y 3399512, Z 145	<b>Löydöt:</b>	

**Taustatiedot**

Kohde tarkastettiin inventoinnissa 13.6.2013 ja se löydettiin vanhan peruskartan perusteella.

**Ympäristön kuvaus**

Kohde sijaitsee vanhalla märällä niityllä. Metsä on noin 20-vuotiasta sekametsää.

**Kohteen kuvaus**

Kohde käsittää yhden hirsirakenteisen niittyladon lahonneen pohjan. Jäljellä on lähes täydellisesti lahonnut ristikkomainen sammalpeitteinen pohja. Lisäksi havaittavissa on nurkka- ja pohjakiviä. Mitoiltaan lato on ollut noin 6,5m x 3,5m.

**Kohteen rajaus**

Kohde rajautuu pistemäisesti rakenteiden yhteyteen.

**Tulkinta**

Kyseessä on vanha niittylato.

**Lisätietoja****Toimenpiteet****Tarkastukset**

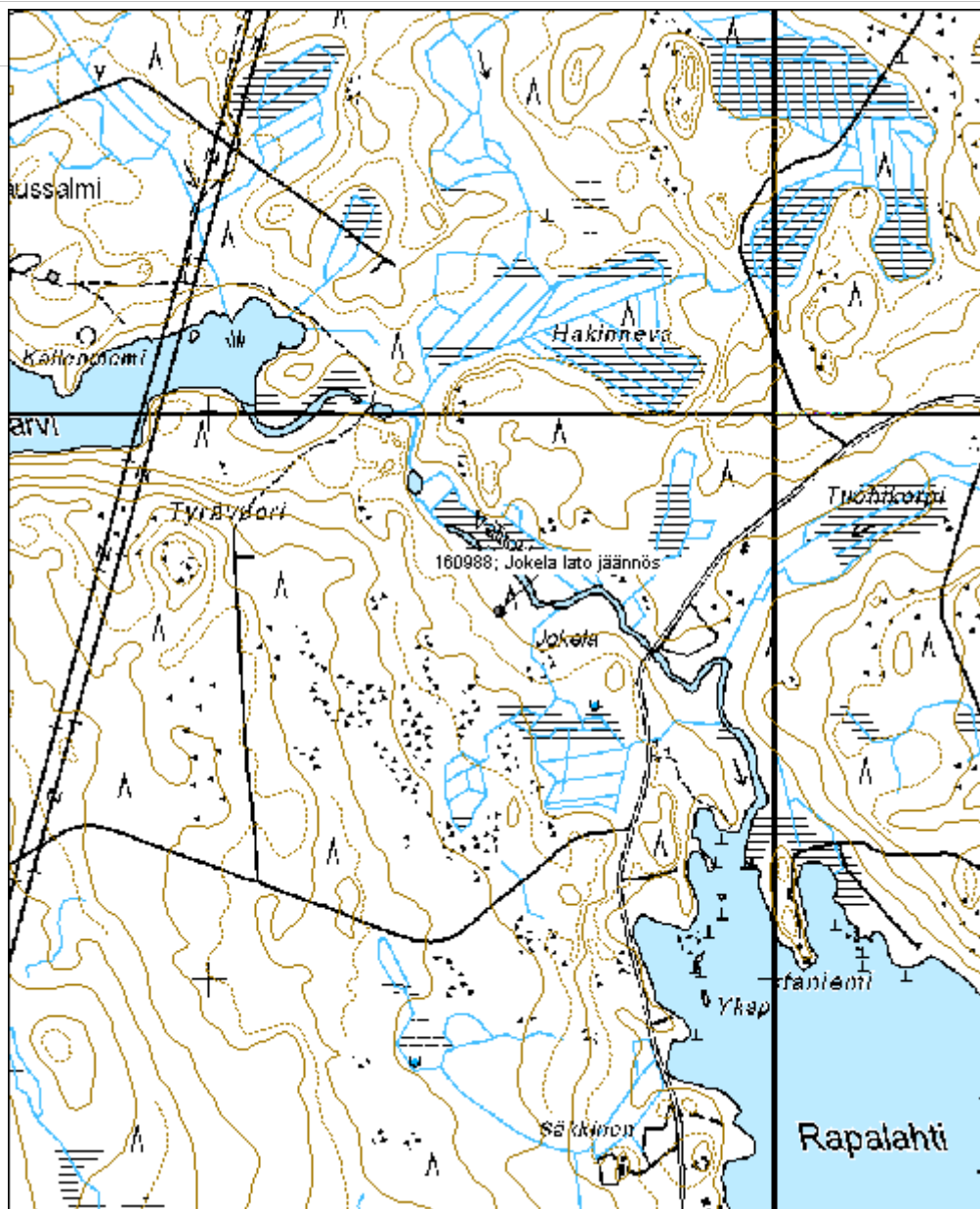
Tila: 3 Toteutettu Laji: 6 Suojeluarvojen tarkastus Tarkastusvuosi: 2013  
Tarkastuspvm: 12.6.2013 Tarkastaja: V. Laurila  
Kuvaus: KMO kulttuuriperintöinventointi 2013

<b>Viranomaisrekisterinro:</b>		<b>Kunto:</b>	3 Huono
<b>Arvotus:</b>	8 Muu suojeluarvo	<b>Olotila:</b>	2 Ei käytössä
<b>Selitys:</b>		<b>Kohteen suojele:</b>	9 Muu suojeluarvo
		<b>Selitys:</b>	

<b>Ympäristön suojelu:</b>	0 Ei määritelty
<b>Selitys:</b>	



<b>Kohdetyyppi:</b>	9 Valmistuspaikat/työpaikat	Copyright:	© Metsähallitus 2008 © Maanmittauslaitos 1/MML/08
<b>Koordinaatit:</b>	X 6999647, Y 3399512, Z 145	Mittakaava:	1:10000



**Hietikonveva lato jäännös**

MH-tunnus: 160992

<b>Kohdetyyppi:</b>	9 Valmistuspaikat/työpaikat	<b>Haltija:</b>	121 Metsätalous Länsi-Suomi
<b>Ajoitus:</b>	7118 Historiallinen aika	<b>Ylläpitäjä:</b>	121 Metsätalous Länsi-Suomi
<b>Rakentamisvuosi:</b>		<b>Kunta:</b>	265 Kivijärvi
<b>Lukumäärä:</b>	1		

<b>Koordinaattiselitys:</b>		<b>Geometria tuotettu:</b>	4 Gps-mittaus, korjaamaton
<b>Koordinaatit:</b>	X 7003621, Y 3389950, Z 188	<b>Löydöt:</b>	

**Taustatiedot**

Kohde tarkastettiin inventoinnissa 13.6.2013 ja se havaittiin vanhasta peruskartasta.

**Ympäristön kuvaus**

Kohde sijaitsee loivalla moreenirinteellä. Metsä on noin 40-vuotiasta mäntymetsää.

**Kohteen kuvaus**

Kohde käsittää yhden lautarakenteisen ladon. Lautarakenteinen katto ja kurkihirsi ovat romahtaneet sisään mutta seinät ovat vielä pystyssä. Mitoiltaan lato on noin 4,5m x 5m.

**Kohteen rajaus**

Kohde rajautuu pistemäisesti rakenteiden yhteyteen.

**Tulkinta**

Kyseessä on niittylato 1900-luvulta.

**Lisätietoja****Toimenpiteet****Tarkastukset**

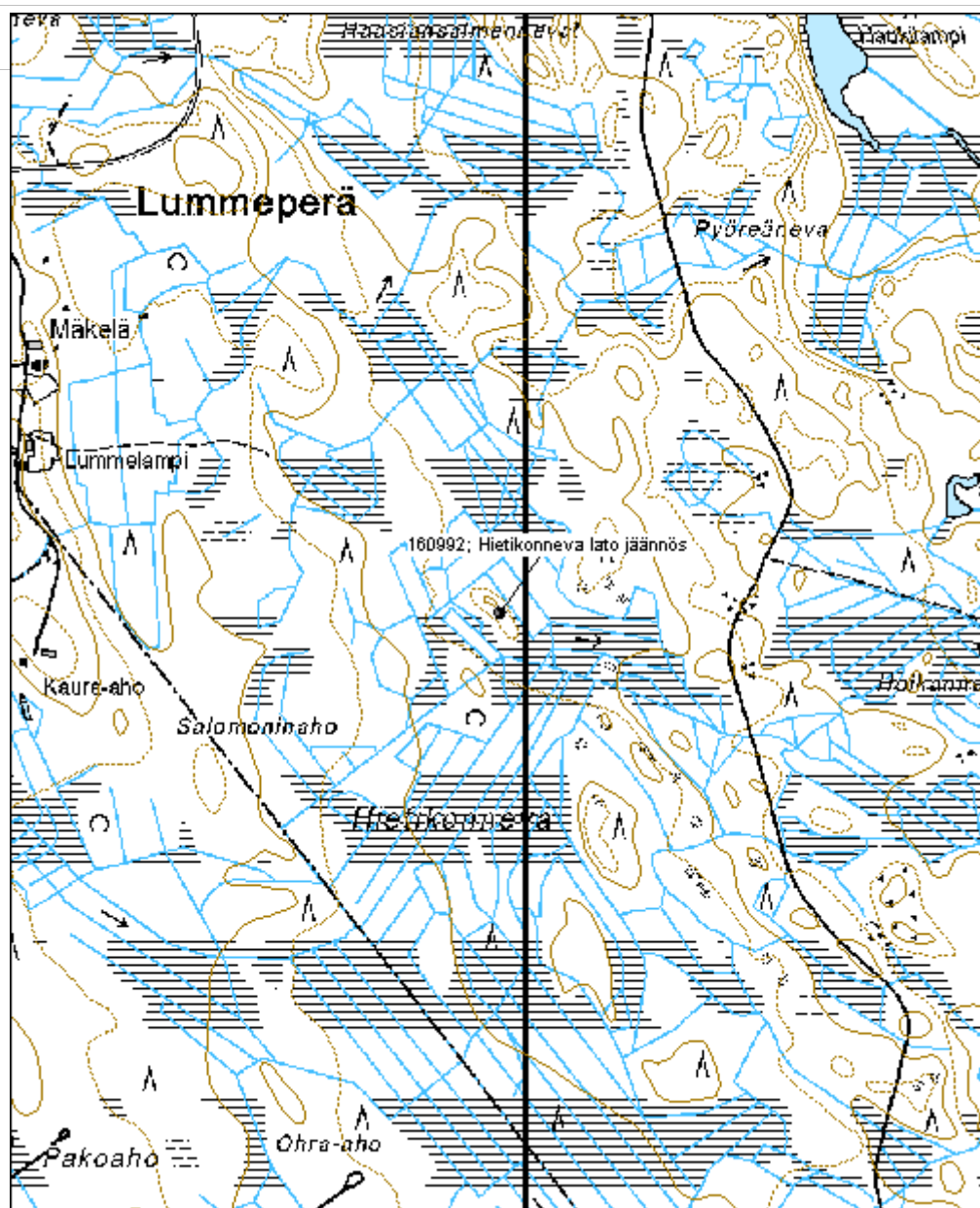
Tila: 3 Toteutettu Laji: 6 Suojeluarvojen tarkastus Tarkastusvuosi: 2013  
Tarkastuspvm: 13.6.2013 Tarkastaja: V. Laurila  
Kuvaus: KMO kulttuuriperintöinventointi 2013

<b>Viranomaisrekisterinro:</b>		<b>Kunto:</b>	2 Kesinkertainen
<b>Arvotus:</b>	8 Muu suojeluarvo	<b>Olotila:</b>	2 Ei käytössä
<b>Selitys:</b>		<b>Kohteen suojele:</b>	9 Muu suojeluarvo
		<b>Selitys:</b>	

<b>Ympäristön suojelu:</b>	0 Ei määritelty
<b>Selitys:</b>	



<b>Kohdetyyppi:</b>	9 Valmistuspaikat/työpaikat	Copyright:	© Metsähallitus 2008 © Maanmittauslaitos 1/MML/08
<b>Koordinaatit:</b>	X 7003621, Y 3389950, Z 188	Mittakaava:	1:10000





<b>Kohdetyyppi:</b>	9 Valmistuspaikat/työpaikat	<b>Haltija:</b>	121 Metsätalous Länsi-Suomi
<b>Ajoitus:</b>	7118 Historiallinen aika	<b>Ylläpitäjä:</b>	121 Metsätalous Länsi-Suomi
<b>Rakentamivuosi:</b>		<b>Kunta:</b>	265 Kivijärvi
<b>Lukumäärä:</b>	1		

<b>Koordinaattiselitys:</b>		<b>Geometria tuotettu:</b>	4 Gps-mittaus, korjaamaton
<b>Koordinaatit:</b>	X 7004872, Y 3398057, Z 149	<b>Löydöt:</b>	

**Taustatiedot**

Kohde tarkastettiin inventoinnissa 13.6.2013 ja se havaittiin vanhasta peruskartasta.

**Ympäristön kuvaus**

Kohde sijaitsee vanhan avoimen niityn reunassa.

**Kohteen kuvaus**

Kohde käsittää yhden lautarakenteisen ladon jäänteen. Jäljellä on lahonneita lautoja ja kattohuopaa. Mitoiltaan lato on ollut noin 6,5m x 6m.

**Kohteen rajaus**

Kohde rajautuu pistemäisesti näkyvien rakenteiden yhteyteen.

**Tulkinta**

Kyseessä on niittylato 1900-luvulta.

**Lisätietoja**

**Toimenpiteet**

**Tarkastukset**

Tila: 3 Toteutettu Laji: 6 Suojeluarvojen tarkastus Tarkastusvuosi: 2013  
 Tarkastuspvm: 13.6.2013 Tarkastaja: V. Laurila  
 Kuvaus: KMO kulttuuriperintöinventointi 2013

<b>Viranomaisrekisterinro:</b>		<b>Kunto:</b>	2 Kesinkertainen
<b>Arvotus:</b>	8 Muu suojeluarvo	<b>Olotila:</b>	2 Ei käytössä
<b>Selitys:</b>		<b>Kohteen suojele:</b>	9 Muu suojeluarvo
		<b>Selitys:</b>	

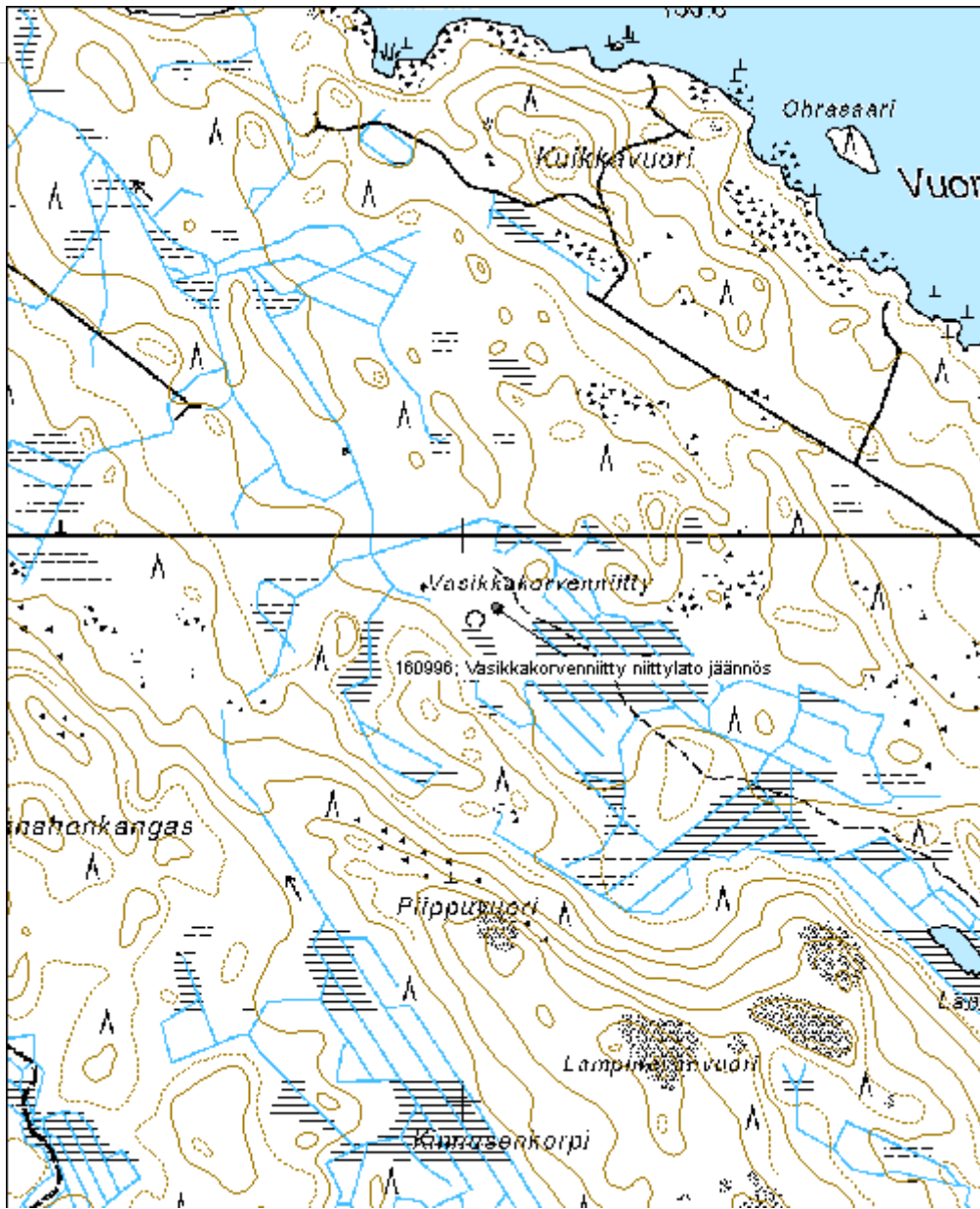
<b>Ympäristön</b>	0 Ei määritelty
-------------------	-----------------

**suojelu:**

**Selitys:**



<b>Kohdetyyppi:</b>	9 Valmistuspaikat/työpaikat	<b>Copyright:</b>	© Metsähallitus 2008 © Maanmittauslaitos 1/MML/08
<b>Koordinaatit:</b>	X 7004872, Y 3398057, Z 149	<b>Mittakaava:</b>	1:10000



**Heikkilä lato jäännös**

MH-tunnus: 161054

<b>Kohdetyyppi:</b>	9 Valmistuspaikat/työpaikat	<b>Haltija:</b>	121 Metsätalous Länsi-Suomi
<b>Ajoitus:</b>	7118 Historiallinen aika	<b>Ylläpitäjä:</b>	121 Metsätalous Länsi-Suomi
<b>Rakentamisvuosi:</b>		<b>Kunta:</b>	931 Viitasaari
<b>Lukumäärä:</b>	1		

<b>Koordinaattiselitys:</b>		<b>Geometria tuotettu:</b>	4 Gps-mittaus, korjaamaton
<b>Koordinaatit:</b>	X 7015318, Y 3422047, Z 127	<b>Löydöt:</b>	

**Taustatiedot**

Kohde tarkastettiin inventoinnissa 18.6.2013 ja se löydettiin vanhan peruskartan perusteella.

**Ympäristön kuvaus**

Kohde sijaitsee ojitetun suon laidassa, ajouran vieressä. Alueella kasvaa hieman mäntyjä ja muita puita.

**Kohteen kuvaus**

Kohde käsittää yhden puretun niitty-ladon pohjan jäänteen. Jäljellä on pitkälle lahonnutta ristikkomaista hirsistä rakennettua pohjarakennetta. Ladon mitat ovat olleet noin 5m x 5m.

**Kohteen rajausta**

Kohde rajautuu pistemäisesti rakenteiden yhteyteen.

**Tulkinta**

Kyseessä on ollut läheiseen Heikkilän tilaan liittyvä hirsinen niittylato joka on siirretty muualle.

**Lisätietoja****Toimenpiteet****Tarkastukset**

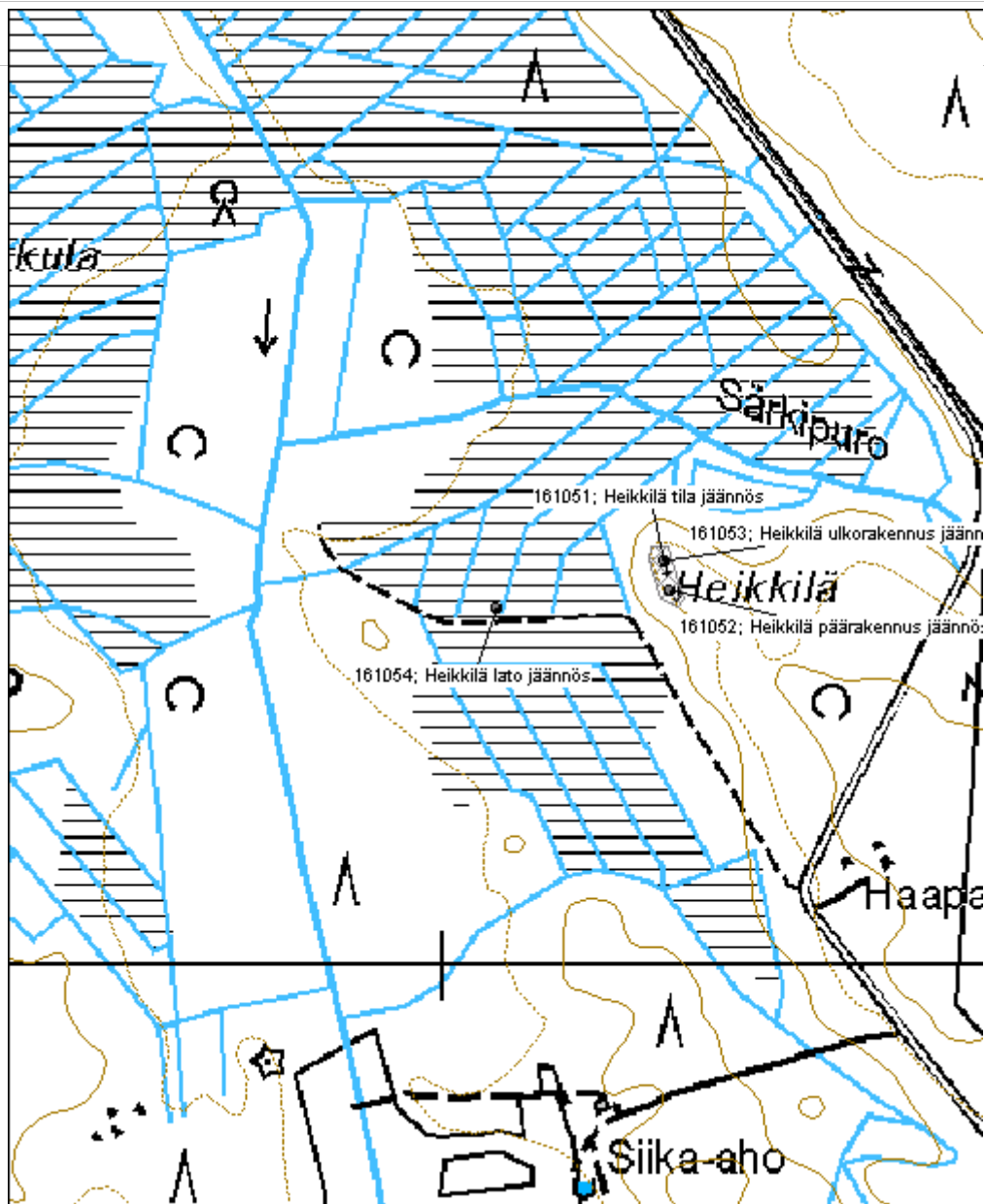
Tila: 3 Toteutettu Laji: 6 Suojeluarvojen tarkastus Tarkastusvuosi: 2013  
Tarkastuspvm: 18.6.2013 Tarkastaja: V. Laurila  
Kuvaus: KMO kulttuuriperintöinventointi 2013

<b>Viranomaisrekisterinro:</b>		<b>Kunto:</b>	3 Huono
<b>Arvotus:</b>	8 Muu suojeluarvo	<b>Olotila:</b>	2 Ei käytössä
<b>Selitys:</b>		<b>Kohteen suojele:</b>	9 Muu suojeluarvo
		<b>Selitys:</b>	

<b>Ympäristön suojelu:</b>	0 Ei määritelty
<b>Selitys:</b>	



<b>Kohdetyyppi:</b>	9 Valmistuspaikat/työpaikat	<b>Copyright:</b>	© Metsähallitus 2008 © Maanmittauslaitos 1/MML/08
<b>Koordinaatit:</b>	X 7015318, Y 3422047, Z 127	<b>Mittakaava:</b>	1:5000



<b>Kohdetyyppi:</b>	9 Valmistuspaikat/työpaikat	<b>Haltija:</b>	121 Metsätalous Länsi-Suomi
<b>Ajoitus:</b>	7118 Historiallinen aika	<b>Ylläpitäjä:</b>	121 Metsätalous Länsi-Suomi
<b>Rakentamivuosi:</b>		<b>Kunta:</b>	226 Karstula
<b>Lukumäärä:</b>	1		

<b>Koordinaattiselitys:</b>		<b>Geometria tuotettu:</b>	4 Gps-mittaus, korjaamaton
<b>Koordinaatit:</b>	X 6962062, Y 3373185, Z 200	<b>Löydöt:</b>	

**Taustatiedot**

Kohde tarkastettiin inventoinnissa 24.6.2013 ja se havaittiin vanhasta peruskartasta.

**Ympäristön kuvaus**

Kohde sijaitsee vanhan niityn tai pellon laidassa pienessä pusikossa.

**Kohteen kuvaus**

Kohde käsittää yhden hirsirakenteisen niittyladon, mitoiltaan noin 4,5m x 6m. Ladon katto romahtanut sisään mutta seinät ovat pystyssä. Ladon seinissä on 8 kuorimattomasta tukista tehtyä hirsikertaa sekä päätykolmioissa lisäksi neljä lisähirsikertaa. Hirsikertojen välissä on puupalikoita kannattelemassa hirsiiä. Oven pieliin tulevat hirret on kavennettu ja lovettu, loveen on asetettu lauta puutapilla kiinni. Ladossa on ollut nauloilla kiinnitetty pärekatto, ladon hirsissä on myös muutamia rautanauvoja.

**Kohteen rajaus**

Kohde rajautuu pistemäisesti rakenteiden yhteyteen.

**Tulkinta**

Kyseessä on vanha niittylato 1800-luvun lopusta tai 1900-luvun alkupuolelta.

**Lisätietoja****Toimenpiteet****Tarkastukset**

Tila: 3 Toteutettu Laji: 6 Suojeluarvojen tarkastus Tarkastusvuosi: 2013  
Tarkastuspvm: 24.6.2013 Tarkastaja: V. Laurila  
Kuvaus: KMO kulttuuriperintöinventointi 2013

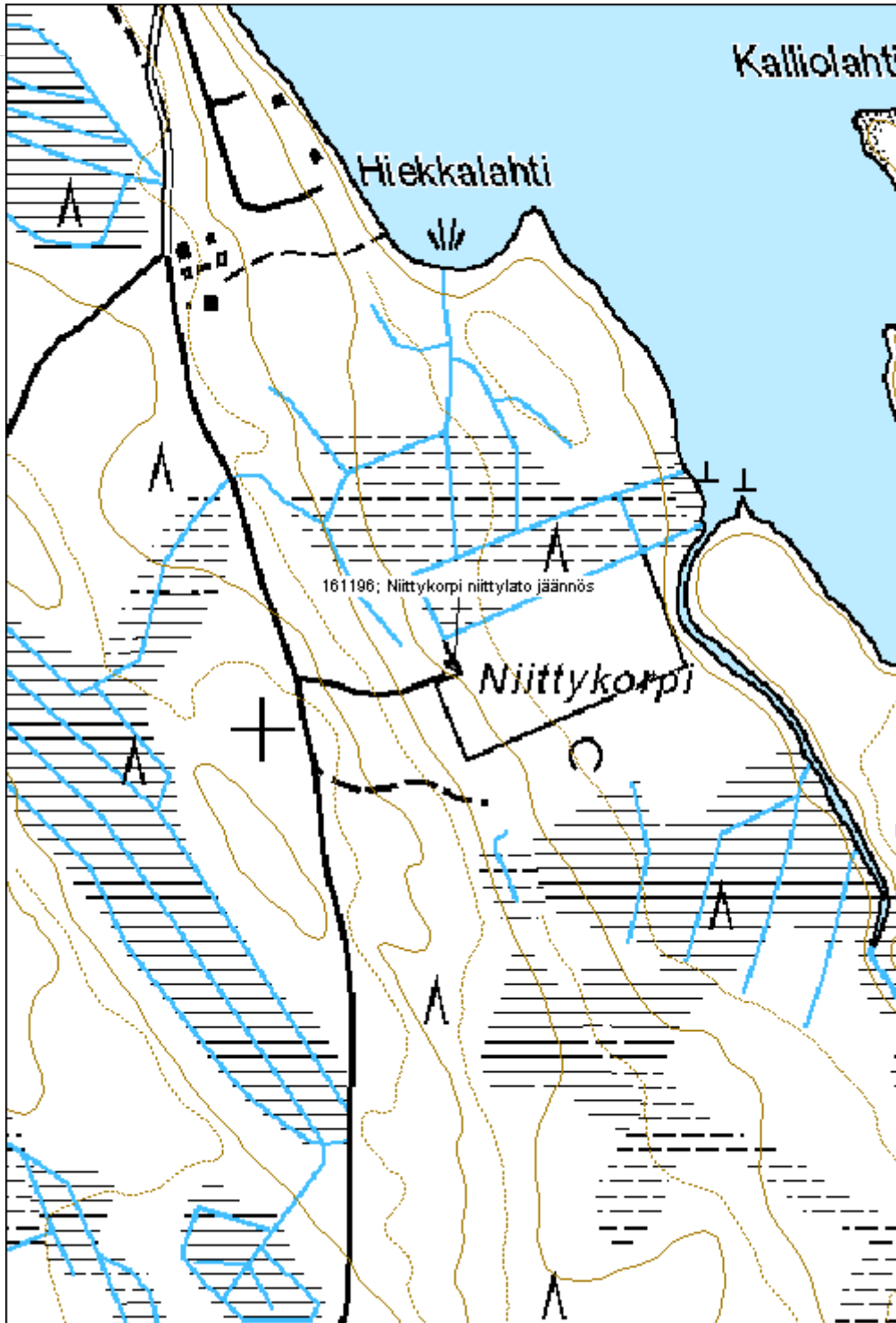
<b>Viranomaisrekisterinro:</b>		<b>Kunto:</b>	2 Keskinertainen
		<b>Olotila:</b>	2 Ei käytössä
<b>Arvotus:</b>	8 Muu suojeluarvo	<b>Kohteen suojelu:</b>	9 Muu suojeluarvo

<b>Selitys:</b>	<b>Selitys:</b>
<b>Ympäristön suojelu:</b>	0 Ei määritelty
<b>Selitys:</b>	





<b>Kohdetyyppi:</b>	9 Valmistuspaikat/työpaikat	Copyright:	© Metsähallitus 2008 © Maanmittauslaitos 1/MML/08
<b>Koordinaatit:</b>	X 6962062, Y 3373185, Z 200	Mittakaava:	1:5000



**Raatekorpi lato jäännös 1**

MH-tunnus: 161197

<b>Kohdetyyppi:</b>	9 Valmistuspaikat/työpaikat	<b>Haltija:</b>	121 Metsätalous Länsi-Suomi
<b>Ajoitus:</b>	7118 Historiallinen aika	<b>Ylläpitäjä:</b>	121 Metsätalous Länsi-Suomi
<b>Rakentamivuosi:</b>		<b>Kunta:</b>	226 Karstula
<b>Lukumäärä:</b>	1		

<b>Koordinaattiselitys:</b>		<b>Geometria tuotettu:</b>	4 Gps-mittaus, korjaamaton
<b>Koordinaatit:</b>	X 6961169, Y 3373049, Z 212	<b>Löydöt:</b>	

**Taustatiedot**

Kohde tarkastettiin ivnentoinnissa 24.6.2013 ja se havaittiin vanhasta peruskartasta.

**Ympäristön kuvaus**

Kohde sijaitsee vanhan niityn reunalla. Maaperä on moreenia, metsä nuorta lehtipuutiheikköä.

**Kohteen kuvaus**

Kohde käsittää yhden niityladon puretun jäännöksen. Jäljellä on noin 5m x 5m aukio pellon laidassa jossa on muutamia lahonneita hirsiiä.

**Kohteen rajaus**

Kohde rajautuu pistemäisesti näkyvien rakenteiden yhteyteen.

**Tulkinta**

Kyseessä on vanha niityladon jäännös.

**Lisätietoja****Toimenpiteet****Tarkastukset**

Tila: 3 Toteutettu Laji: 6 Suojeluarvojen tarkastus Tarkastusvuosi: 2013  
Tarkastuspvm: 24.6.2013 Tarkastaja: V. Laurila  
Kuvaus: KMO kulttuuriperintöinventointi 2013

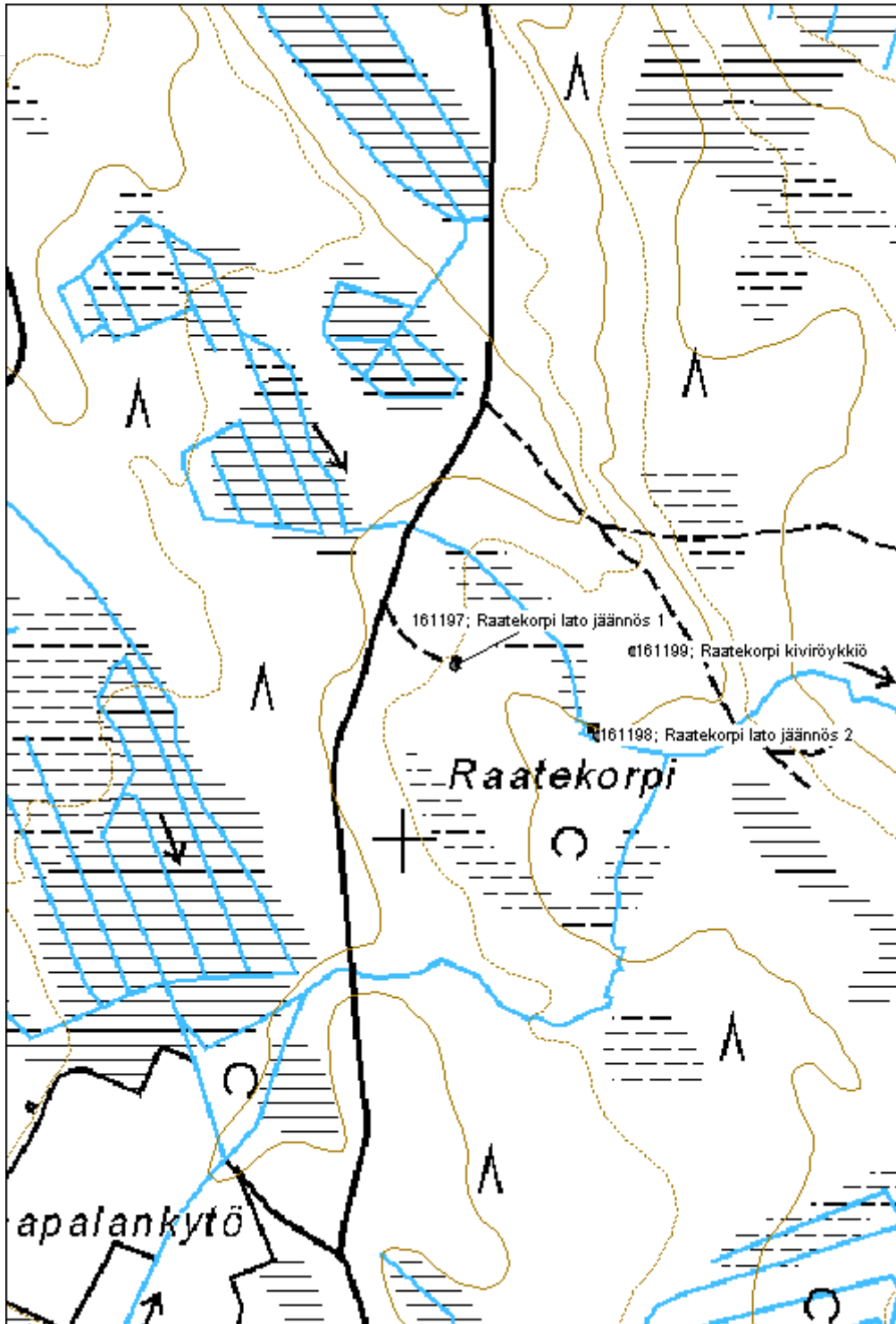
<b>Viranomaisrekisterinro:</b>		<b>Kunto:</b>	3 Huono
<b>Arvotus:</b>	99 Ei suojeluarvoa	<b>Olotila:</b>	2 Ei käytössä
<b>Selitys:</b>		<b>Kohteen suojelu:</b>	99 Ei suojeluarvoa
		<b>Selitys:</b>	

<b>Ympäristön</b>	0 Ei määritelty
-------------------	-----------------

<b>suojelu:</b>	
<b>Selitys:</b>	



<b>Kohdetyyppi:</b>	9 Valmistuspaikat/työpaikat	<b>Copyright:</b>	© <i>Metsähallitus 2008</i> © <i>Maanmittauslaitos 1/MML/08</i>
<b>Koordinaatit:</b>	X 6961169, Y 3373049, Z 212	<b>Mittakaava:</b>	1:5000



**Raatekorpi lato jäännös 2**

MH-tunnus: 161198

<b>Kohdetyyppi:</b>	9 Valmistuspaikat/työpaikat	<b>Haltija:</b>	121 Metsätalous Länsi-Suomi
<b>Ajoitus:</b>	7118 Historiallinen aika	<b>Ylläpitäjä:</b>	121 Metsätalous Länsi-Suomi
<b>Rakentamivuosi:</b>		<b>Kunta:</b>	226 Karstula
<b>Lukumäärä:</b>	1		

<b>Koordinaattiselitys:</b>		<b>Geometria tuotettu:</b>	4 Gps-mittaus, korjaamaton
<b>Koordinaatit:</b>	X 6961101, Y 3373188, Z 210	<b>Löydöt:</b>	

**Taustatiedot**

Kohde tarkastettiin inventoinnissa 24.6.2013 ja se havaittiin vanhasta peruskartasta.

**Ympäristön kuvaus**

Kohde sijaitsee vanhan niityn reunalla. Maaperä on moreenia, metsä nuorta sekametsää.

**Kohteen kuvaus**

Kohde käsittää yhden niityladon puretun jäännöksen. Jäljellä on nuori kuusitiheikkö jossa on joitain lahonneita hirsä sekä puuhun iskettyjä nauloja.

**Kohteen rajaus**

Kohde rajautuu pistemäisesti rakenteiden yhteyteen.

**Tulkinta**

Kyseessä on vanha niityladon jäännös.

**Lisätietoja****Toimenpiteet****Tarkastukset**

Tila: 3 Toteutettu Laji: 6 Suojeluarvojen tarkastus Tarkastusvuosi: 2013  
Tarkastuspvm: 24.6.2013 Tarkastaja: V. Laurila  
Kuvaus: KMO kulttuuriperintöinventointi 2013

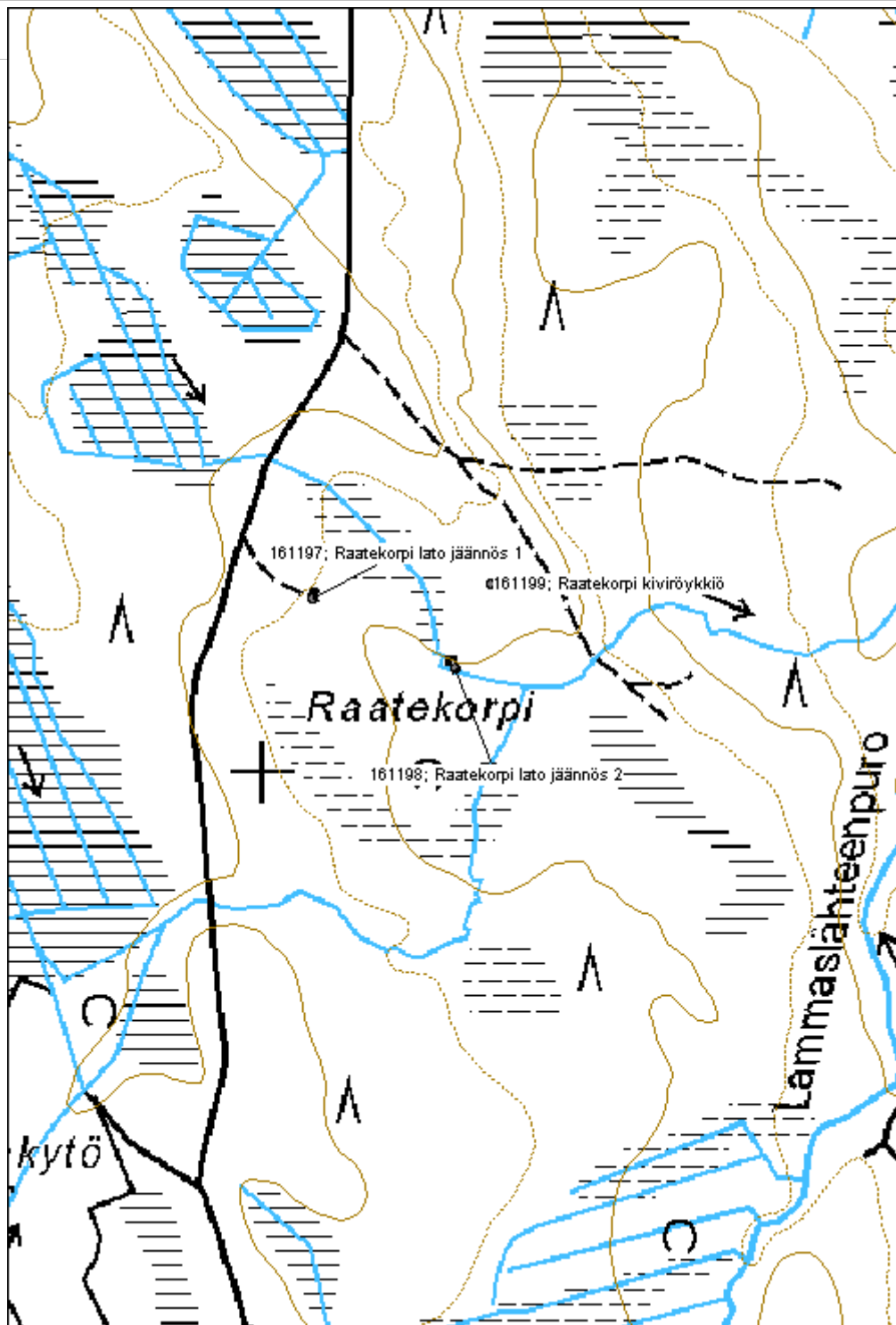
<b>Viranomaisrekisterinro:</b>		<b>Kunto:</b>	3 Huono
<b>Arvotus:</b>	99 Ei suojeluarvoa	<b>Olotila:</b>	2 Ei käytössä
<b>Selitys:</b>		<b>Kohteen suojele:</b>	99 Ei suojeluarvoa
		<b>Selitys:</b>	

<b>Ympäristön</b>	0 Ei määritelty
-------------------	-----------------

<b>suojelu:</b>	
<b>Selitys:</b>	



<b>Kohdetyyppi:</b>	9 Valmistuspaikat/työpaikat	<b>Copyright:</b>	© Metsähallitus 2008 © Maanmittauslaitos 1/MML/08
<b>Koordinaatit:</b>	X 6961101, Y 3373188, Z 210	<b>Mittakaava:</b>	1:5000



**Oinas lato jäännös**

MH-tunnus: 161654

<b>Kohdetyyppi:</b>	9 Valmistuspaikat/työpaikat	<b>Haltija:</b>	121 Metsätalous Länsi-Suomi
<b>Ajoitus:</b>	7118 Historiallinen aika	<b>Ylläpitäjä:</b>	121 Metsätalous Länsi-Suomi
<b>Rakentamisvuosi:</b>		<b>Kunta:</b>	931 Viitasaari
<b>Lukumäärä:</b>	1		

<b>Koordinaattiselitys:</b>		<b>Geometria tuotettu:</b>	4 Gps-mittaus, korjaamaton
<b>Koordinaatit:</b>	X 7008271, Y 3456901, Z 162	<b>Löydöt:</b>	

**Taustatiedot**

Kohde tarkastettiin inventoinnissa 4.7.2013 ja se havaittiin vanhasta peruskartasta.

**Ympäristön kuvaus**

Kohde sijaitsee vanhalla niityllä. Maapohja on turvetta, metsä noin 60-vuotiasta koivumetsää.

**Kohteen kuvaus**

Kohde käsittää noin 6m halkaisijaltaan olevan kaatuneen ladonjäänteeseen. Jäljellä on lahonneita lautoja ja nauvoja.

**Kohteen rajaus**

Kohde rajautuu pistemäisesti rakenteiden yhteyteen.

**Tulkinta**

Kyseessä on ladonjäännös luultavasti noin 1950-luvulta.

**Lisätietoja****Toimenpiteet****Tarkastukset**

Tila: 3 Toteutettu Laji: 6 Suojeluarvojen tarkastus Tarkastusvuosi: 2013  
Tarkastuspvm: 4.7.2013 Tarkastaja: V. Laurila  
Kuvaus: KMO kulttuuriperintöinventointi 2013

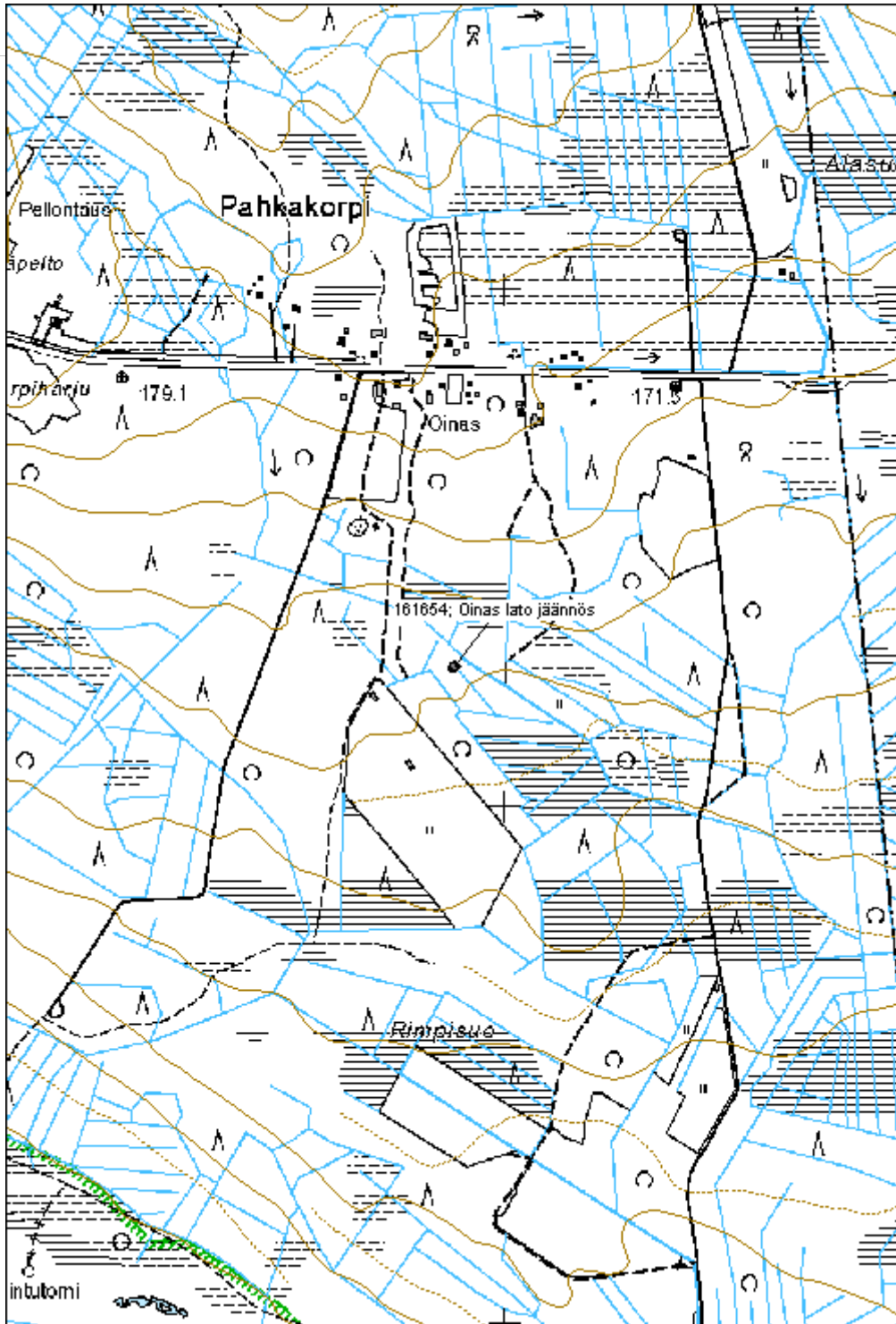
<b>Viranomaisrekisterinro:</b>		<b>Kunto:</b>	2 Kesinkertainen
		<b>Olotila:</b>	2 Ei käytössä
<b>Arvotus:</b>	8 Muu suojeluarvo	<b>Kohteen suojele:</b>	9 Muu suojeluarvo
<b>Selitys:</b>		<b>Selitys:</b>	



<b>Ympäristön suojelu:</b>	0 Ei määritelty
<b>Selitys:</b>	



<b>Kohdetyyppi:</b>	9 Valmistuspaikat/työpaikat	<b>Copyright:</b>	© Metsähallitus 2008 © Maanmittauslaitos 1/MML/08
<b>Koordinaatit:</b>	X 7008271, Y 3456901, Z 162	<b>Mittakaava:</b>	1:10000



**Palmalampi lato jäännös**

MH-tunnus: 161659

<b>Kohdetyyppi:</b>	9 Valmistuspaikat/työpaikat	<b>Haltija:</b>	121 Metsätalous Länsi-Suomi
<b>Ajoitus:</b>	7118 Historiallinen aika	<b>Ylläpitäjä:</b>	121 Metsätalous Länsi-Suomi
<b>Rakentamivuosi:</b>		<b>Kunta:</b>	226 Karstula
<b>Lukumäärä:</b>	1		

<b>Koordinaattiselitys:</b>		<b>Geometria tuotettu:</b>	4 Gps-mittaus, korjaamaton
<b>Koordinaatit:</b>	X 6984289, Y 3389864, Z 177	<b>Löydöt:</b>	

**Taustatiedot**

Kohde tarkastettiin inventoinnissa 8.7.2013 ja se havaittiin vanhasta peruskartasta.

**Ympäristön kuvaus**

Kohde sijaitsee vanhalla suoniityllä. Maaperä on turvetta, metsä kitukasvuista mäntyä.

**Kohteen kuvaus**

Kohde käsittää noin 7m x 9,5m kokoisen kaatuneen ladon. Jäljellä on esimerkiksi lahonneita kattolautoja, muovia, nauvoja. Lato vaikuttaa lautarakenteiselta.

**Kohteen rajaus**

Kohde rajautuu pistemäisesti rakenteiden yhteyteen.

**Tulkinta**

Kyseessä on vanha niittylato 1900-luvulta.

**Lisätietoja****Toimenpiteet****Tarkastukset**

Tila: 3 Toteutettu Laji: 6 Suojeluarvojen tarkastus Tarkastusvuosi: 2013  
Tarkastuspvm: 8.7.2013 Tarkastaja: V. Laurila  
Kuvaus: KMO kulttuuriperintöinventointi 2013

<b>Viranomaisrekisterinro:</b>		<b>Kunto:</b>	3 Huono
<b>Arvotus:</b>	99 Ei suojeluarvoa	<b>Olotila:</b>	2 Ei käytössä
<b>Selitys:</b>		<b>Kohteen suojele:</b>	99 Ei suojeluarvoa
		<b>Selitys:</b>	

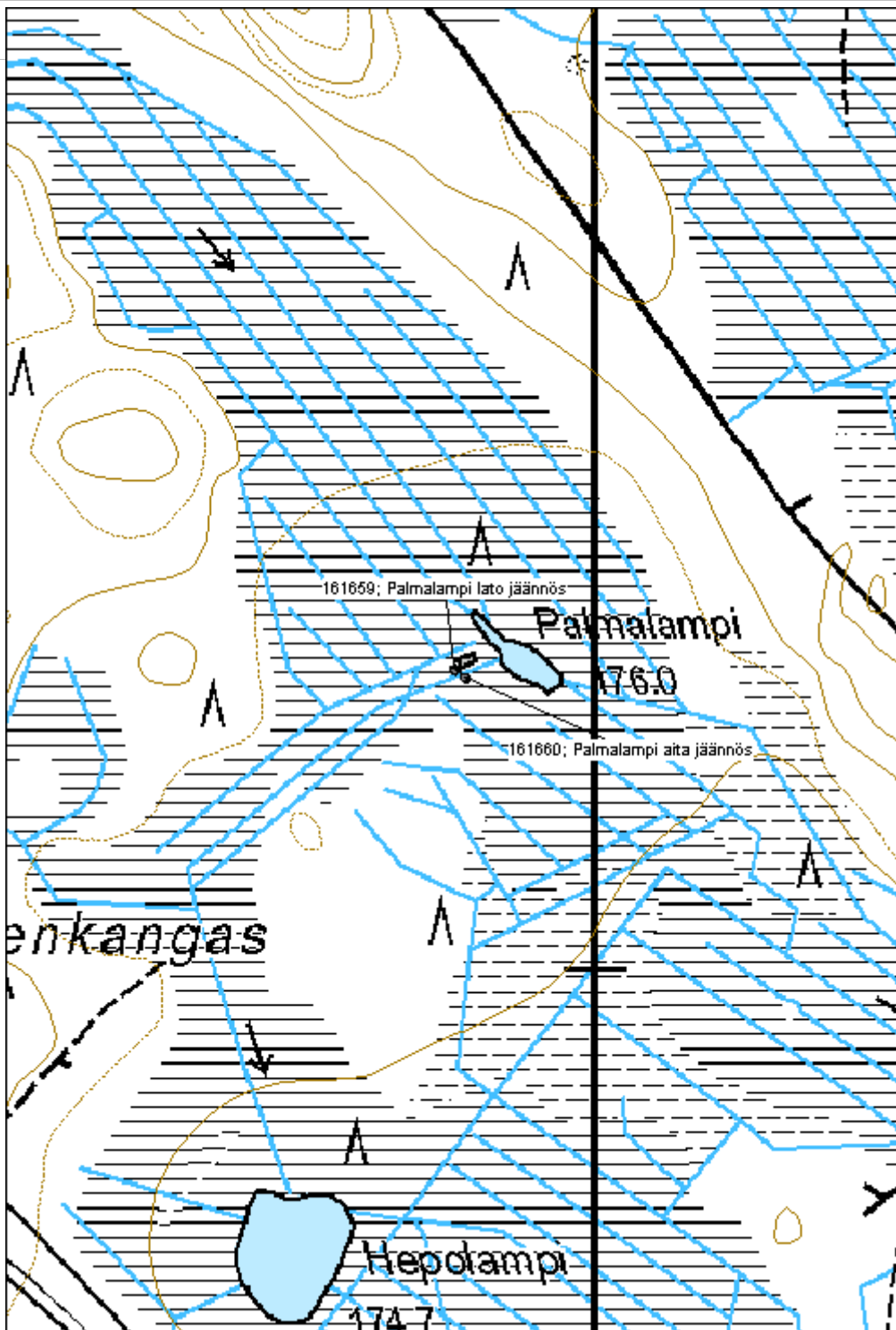
<b>Ympäristön</b>	0 Ei määritelty
-------------------	-----------------

**suojelu:**

**Selitys:**



<b>Kohdetyyppi:</b>	9 Valmistuspaikat/työpaikat	Copyright:	© Metsähallitus 2008 © Maanmittauslaitos 1/MML/08
<b>Koordinaatit:</b>	X 6984289, Y 3389864, Z 177	Mittakaava:	1:5000



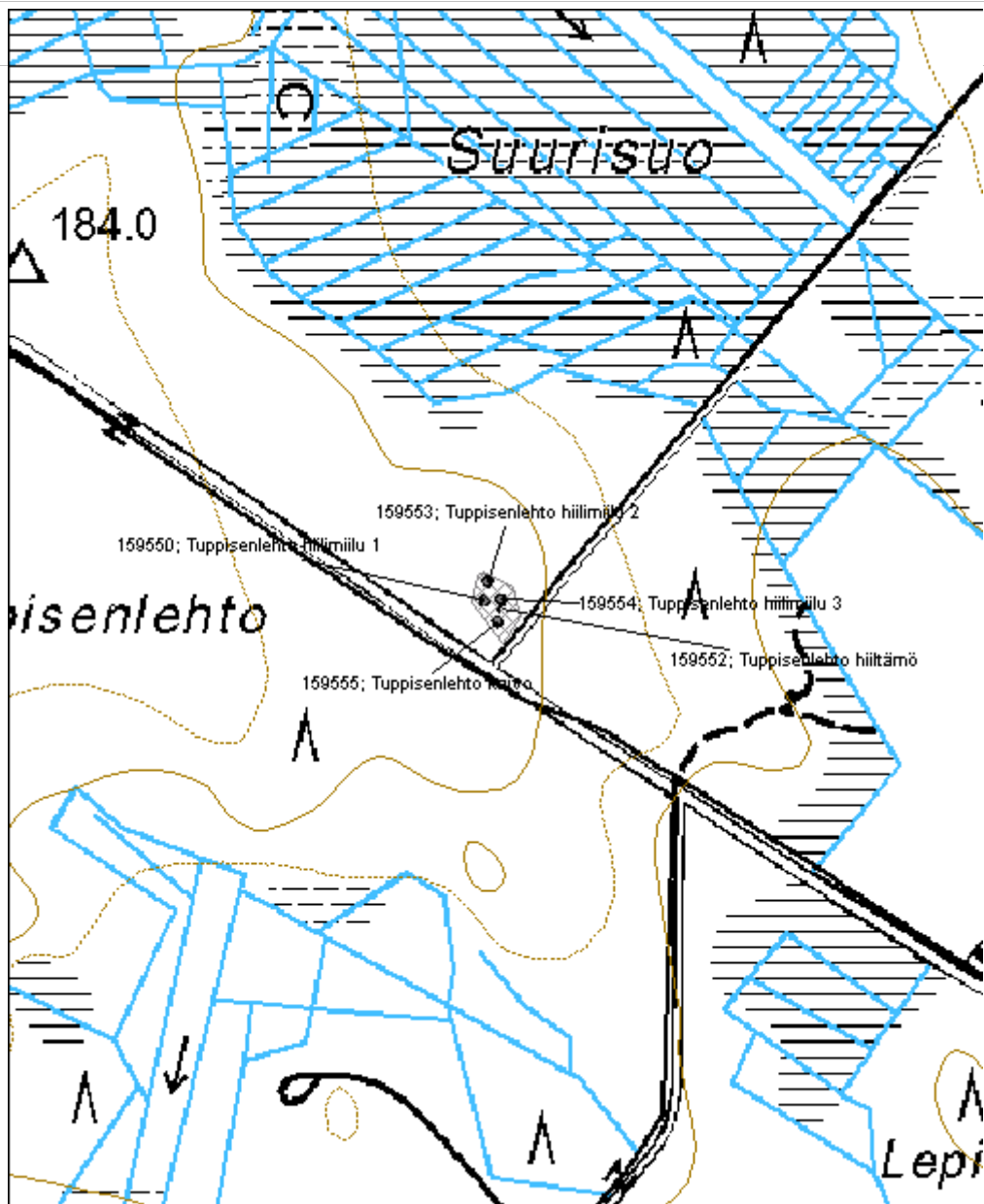
## 5.35 Hiiltämöt

Tuppisenlehto hiiltämö		MH-tunnus: 159552
<b>Kohdetyyppi:</b>	9 Valmistuspaikat/työpaikat	<b>Haltija:</b> 121 Metsätalous Länsi-Suomi
<b>Ajoitus:</b>	7118 Historiallinen aika	<b>Ylläpitäjä:</b> 121 Metsätalous Länsi-Suomi
<b>Rakentamisvuosi:</b>		<b>Kunta:</b> 265 Kivijärvi
<b>Lukumäärä:</b>	4	
<b>Koordinaattiselitys:</b>		<b>Geometria tuotettu:</b> 4 Gps-mittaus, korjaamaton
<b>Koordinaatit:</b>	X 7008818, Y 3393539, Z 180	<b>Löydöt:</b>
<b>Taustatiedot</b>		
Kohde tarkastettiin 5.6.2013. ja se oli Metsähallituksen henkilökunnan tiedossa.		
<b>Ympäristön kuvaus</b>		
Kohde sijaitsee moreenimäellä. Metsä on noin 60-vuotiasta sekametsää. Tien yhteydessä kohteen kohdalla on pieni kuormausalue tai parkkipaikka jossa on epäselviä rakennuksen jäänteitä.		
<b>Kohteen kuvaus</b>		
Kohde käsittää kolme hiilimiilua sekä kaivon. Hiilimiilu 1 on mitoiltaan noin 9m x 6m, hiilimiilu 2 noin 10m x 8m ja hiilimiilu 3 noin 12m x 10m, Miilut ovat rakenteeltaan noin 0,5m korkeita epäsäännöllisen nelikulmion muotoisia maavalleja joiden sisällä on tasainen pohja. Maaperässä on runsaasti hiiltä. Kaivo on noin 2m x 2m kokoinen kuitunauhalla merkitty kuoppa maastossa.		
<b>Kohteen rajaus</b>		
Kohde rajautuu aluemaisesti rakenteiden ympärille.		
<b>Tulkinta</b>		
Kyseessä on luultavasti hiiltämö 1940-luvulta.		
<b>Lisätietoja</b>		
Tien reunassa on epäselviä rakennuksen jäänteitä. Paikallisten mukaan paikalla on ollut jonkinlainen mökki. Mahdollisesti tie on kulkenut alun perin rakennuksen pihan poikki ja rakennus on jäänyt tien laajennuksen alle.		
<b>Toimenpiteet</b>		
<b>Tarkastukset</b>		
Tila: 3 Toteutettu	Laji: 6 Suojeluarvojen tarkastus	Tarkastusvuosi: 2013
Tarkastuspvm: 5.6.2013	Tarkastaja: V. Laurila	
Kuvaus: KMO kulttuuriperintöinventointi		

<b>Viranomais- rekisterinro:</b>		<b>Kunto:</b>	2 Keskinertainen
<b>Arvotus:</b>	8 Muu suojeluarvo	<b>Olotila:</b>	2 Ei käytössä
<b>Selitys:</b>		<b>Kohteen suojaus:</b>	9 Muu suojeluarvo
		<b>Selitys:</b>	

<b>Ympäristön suojaus:</b>	0 Ei määritelty
<b>Selitys:</b>	

<b>Kohdetyyppi:</b>	9 Valmistuspaikat/työpaikat	Copyright:	© Metsähallitus 2008 © Maanmittauslaitos 1/MML/08
<b>Koordinaatit:</b>	X 7008818, Y 3393539, Z 180	Mittakaava:	1:5000





**Miilukangas hiiltämö**

MH-tunnus: 159568

<b>Kohdetyyppi:</b>	9 Valmistuspaikat/työpaikat	<b>Haltija:</b>	121 Metsätalous Länsi-Suomi
<b>Ajoitus:</b>	7118 Historiallinen aika	<b>Ylläpitäjä:</b>	121 Metsätalous Länsi-Suomi
<b>Rakentamisvuosi:</b>		<b>Kunta:</b>	265 Kivijärvi
<b>Lukumäärä:</b>	4		

<b>Koordinaattiselitys:</b>		<b>Geometria tuotettu:</b>	4 Gps-mittaus, korjaamaton
<b>Koordinaatit:</b>	X 7005853, Y 3391357, Z 174	<b>Löydöt:</b>	

**Taustatiedot**

Kohde löydettiin inventoinnissa 5.6.2013

**Ympäristön kuvaus**

Kohde sijaitsee hiekkaisella moreenirinteellä. Metsä on noin 50-vuotiaasta mäntymetsää joka on lannoitettu joitakin vuosia sitten. Tästä johtuen paikalla on erittäin rehevä aluskasvillisuus.

**Kohteen kuvaus**

Kohde käsittää hiiltämön epäselvän jäänteiden. Ainakin kolme hiilimiilua on havaittavissa aluskasvillisuuden seasta epäselvinä hiilensekaisina valleina. Lisäksi pohjoispäässä on kivikasa, mahdollisesti saunan jäännös. Paikka vaikuttaa koneellisesti muokatulta eikä yksittäisiä rakenteita ole helppo tunnistaa tai rajata.

**Kohteen rajaus**

Kohde rajautuu aluemaisesti tunnistettujen rakenteiden yhteyteen.

**Tulkinta**

Kyseessä on hiiltämö, luultavasti noin 1940-luvulta.

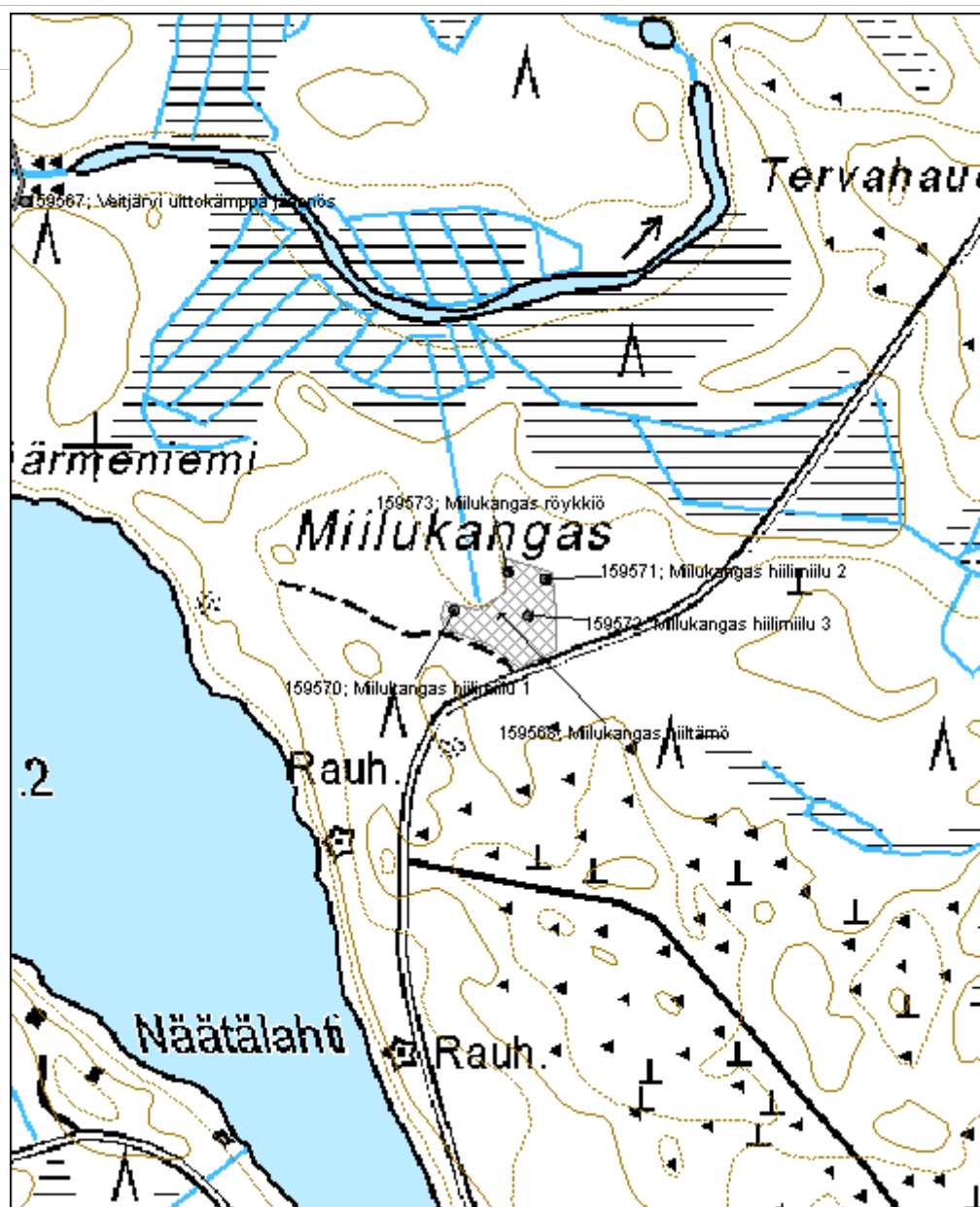
**Lisätietoja****Toimenpiteet****Tarkastukset**

Tila: 3 Toteutettu Laji: 6 Suojeluarvojen tarkastus Tarkastusvuosi: 2013  
Tarkastuspvm: 5.6.2013 Tarkastaja: V. Laurila  
Kuvaus: KMO kulttuuriperintöinventointi 2013

<b>Viranomaisrekisterinro:</b>		<b>Kunto:</b>	3 Huono
		<b>Olotila:</b>	2 Ei käytössä
<b>Arvotus:</b>	8 Muu suojeluarvo	<b>Kohteen suojelu:</b>	9 Muu suojeluarvo

<b>Selitys:</b>		<b>Selitys:</b>	
<b>Ympäristön suojelu:</b>	0	Ei määritelty	
<b>Selitys:</b>			

<b>Kohdetyyppi:</b>	9 Valmistuspaikat/työpaikat	Copyright:	© Metsähallitus 2008 © Maanmittauslaitos 1/MML/08
<b>Koordinaatit:</b>	X 7005853, Y 3391357, Z 174	Mittakaava:	1:5000



**Kettukangas hiiltäjä jäännös**

MH-tunnus: 162318

<b>Kohdetyyppi:</b>	0 Ei määritelty	<b>Haltija:</b>	121 Metsätalous Länsi-Suomi
<b>Ajoitus:</b>	7118 Historiallinen aika	<b>Ylläpitäjä:</b>	121 Metsätalous Länsi-Suomi
<b>Rakentamisvuosi:</b>		<b>Kunta:</b>	601 Pihtipudas
<b>Lukumäärä:</b>	3		

<b>Koordinaatti- selitys:</b>		<b>Geometria tuotettu:</b>	4 Gps-mittaus, korjaamaton
<b>Koordinaatit:</b>	X 7034202, Y 3455573, Z 155	<b>Löydöt:</b>	

**Taustatiedot**

Kohde löydettiin inventoinnissa 9.7.2013.

**Ympäristön kuvaus**

Metsä on noin 50-vuotiasta istutuskuusikkoa.

**Kohteen kuvaus**

Hiilimiilut ovat muodoltaan epäsäännöllisen kulmikkaita, neliömäisiä tai pyöreähköjä. Halkaisijaltaan ne ovat noin 13m. Miiluissa on korkeintaan noin 0,5m reunavalli ja tasainen matalampi keskiosa, jossa paksu hiilikerros. Miilut ovat rehevään kasvillisuuden peittämiä.

**Kohteen rajaus**

Kohde rajautuu noin 80m x 40m kokoiselle alueelle tien pohjoislaidalle.

**Tulkinta**

Kyseessä on hiiltäjä, luultavasti 1940-luvulta.

**Lisätietoja**

Samassa pihapiirissä on tilan jäännös joka on merkitty erilliseksi kohteeksi.

**Toimenpiteet****Tarkastukset**

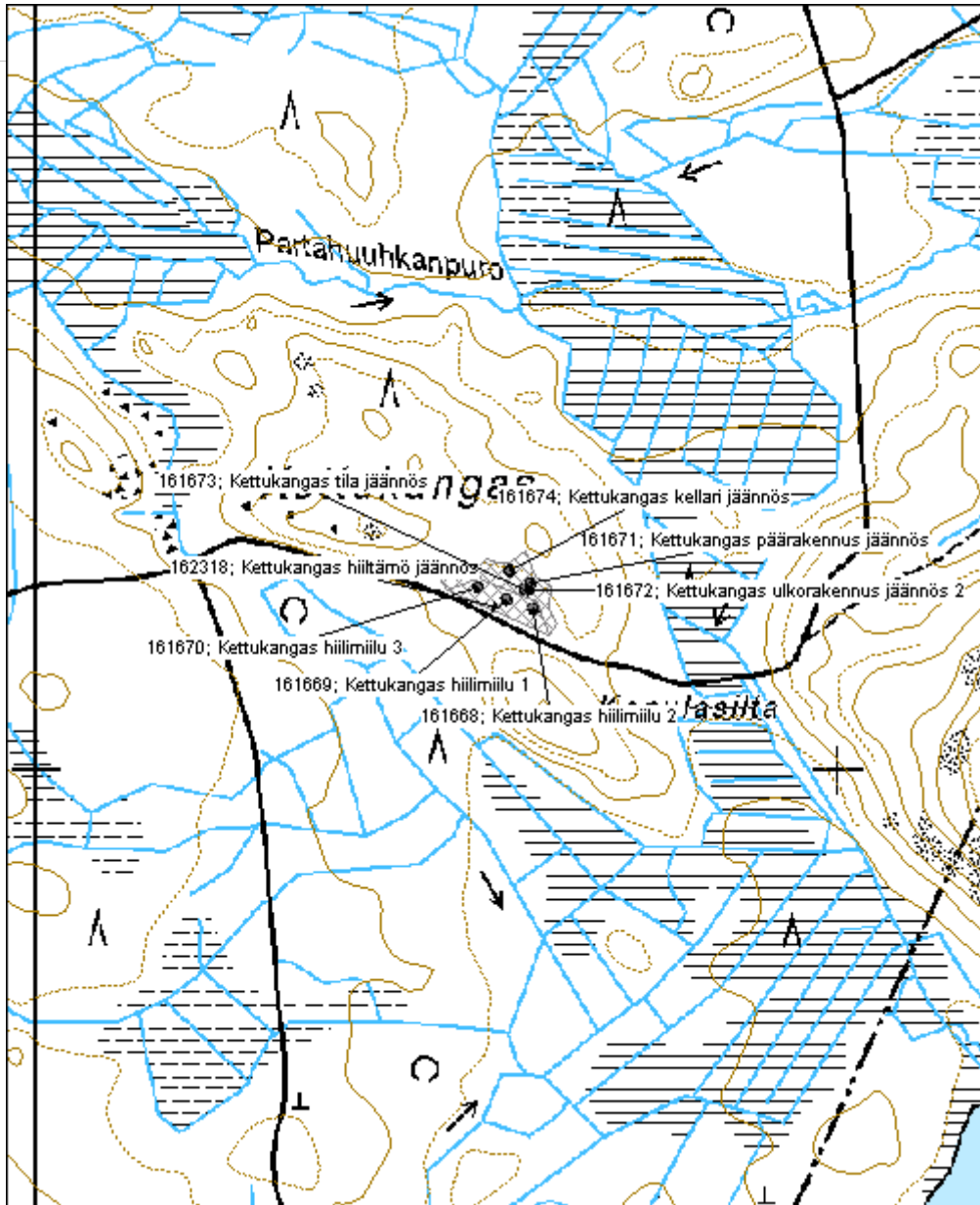
Tila: 3 Toteutettu Laji: 6 Suojeluarvojen tarkastus Tarkastusvuosi: 2013  
Tarkastuspvm: 9.7.2013 Tarkastaja: V. Laurila  
Kuvaus: KMO kulttuuriperintöinventointi 2013

<b>Viranomais- rekisterinro:</b>		<b>Kunto:</b>	2 Keskinertainen
<b>Arvotus:</b>	8 Muu suojeluarvo	<b>Olotila:</b>	2 Ei käytössä
<b>Selitys:</b>		<b>Kohteen suoja:</b>	9 Muu suojeluarvo
		<b>Selitys:</b>	

<b>Ympäristön suoja:</b>	0 Ei määritelty
<b>Selitys:</b>	



<b>Kohdetyyppi:</b>		<b>Copyright:</b>	© Metsähallitus 2008 © Maanmittauslaitos 1/MML/08
<b>Koordinaatit:</b>	X 7034202, Y 3455573, Z 155	<b>Mittakaava:</b>	1:7061



**Joonaanmäki hiilimiilu**

MH-tunnus: 161690

<b>Kohdetyyppi:</b>	9 Valmistuspaikat/työpaikat	<b>Haltija:</b>	121 Metsätalous Länsi-Suomi
<b>Ajoitus:</b>	7118 Historiallinen aika	<b>Ylläpitäjä:</b>	121 Metsätalous Länsi-Suomi
<b>Rakentamisvuosi:</b>		<b>Kunta:</b>	256 Kinnula
<b>Lukumäärä:</b>	1		

<b>Koordinaattiselitys:</b>		<b>Geometria tuotettu:</b>	4 Gps-mittaus, korjaamaton
<b>Koordinaatit:</b>	X 7020556, Y 3412700, Z 160	<b>Löydöt:</b>	

**Taustatiedot**

Kohde tarkastettiin inventoinnissa 11.7.2013 ja se löydettiin Metsähallituksen henkilökunnan haastattelun perusteella.

**Ympäristön kuvaus**

Kohde sijaitsee moreenirinteellä. Metsä on lehtipuutiheikköä.

**Kohteen kuvaus**

Kohde koostuu noin 11m halkaisijaltaan olevasta epäsäännöllisestä miilusta tiheikössä. Miilu koostuu vallikehästä ja tasaisesta pohjasta jossa on paksu hiilikerros.

**Kohteen rajaus**

Kohde rajautuu pistemäisesti rakenteiden yhteyteen.

**Tulkinta**

Kyseessä on hiilimiilu luultavasti 1900-luvulta.

**Lisätietoja****Toimenpiteet****Tarkastukset**

Tila: 3 Toteutettu Laji: 6 Suojeluarvojen tarkastus Tarkastusvuosi: 2013  
Tarkastuspvm: 11.7.2013 Tarkastaja: V. Laurila  
Kuvaus: KMO kulttuuriperintöinventointi 2013

<b>Viranomaisrekisterinro:</b>		<b>Kunto:</b>	3 Huono
		<b>Olotila:</b>	2 Ei käytössä
<b>Arvotus:</b>	8 Muu suojeluarvo	<b>Kohteen suojele:</b>	9 Muu suojeluarvo

**Selitys:**

**Selitys:**

**Ympäristön  
suojelu:**

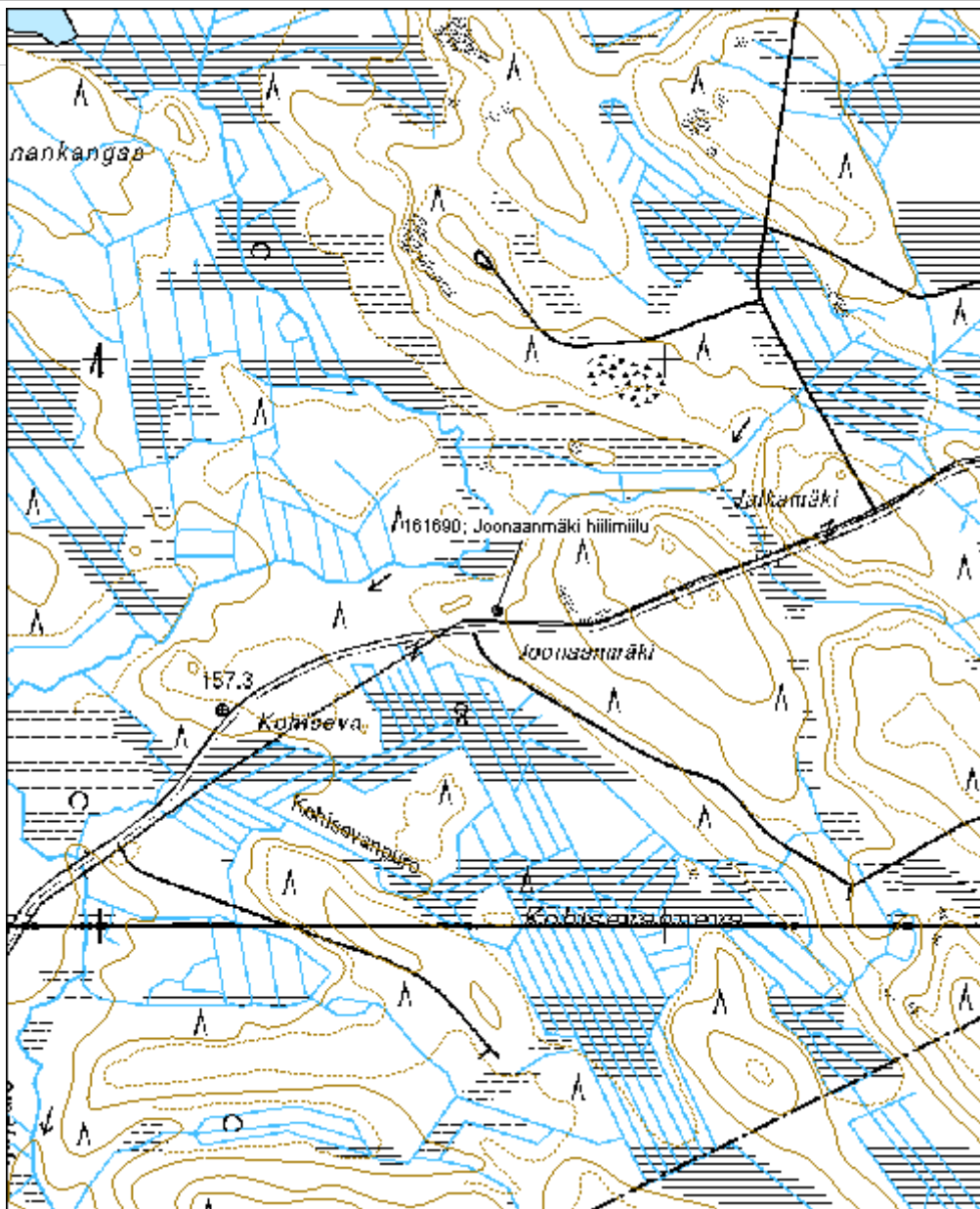
0 Ei määritelty

**Selitys:**





<b>Kohdetyyppi:</b>	9 Valmistuspaikat/työpaikat	Copyright:	© Metsähallitus 2008 © Maanmittauslaitos 1/MML/08
<b>Koordinaatit:</b>	X 7020556, Y 3412700, Z 160	Mittakaava:	1:10000



**Kaakkosuo hiilimiilu**

MH-tunnus: 161706

<b>Kohdetyyppi:</b>	10 Valmistuspaikat/työpaikat?	<b>Haltija:</b>	121 Metsätalous Länsi-Suomi
<b>Ajoitus:</b>	7118 Historiallinen aika	<b>Ylläpitäjä:</b>	121 Metsätalous Länsi-Suomi
<b>Rakentamisvuosi:</b>		<b>Kunta:</b>	931 Viitasaari
<b>Lukumäärä:</b>	1		

<b>Koordinaattiselitys:</b>		<b>Geometria tuotettu:</b>	4 Gps-mittaus, korjaamaton
<b>Koordinaatit:</b>	X 6995936, Y 3460986, Z 165	<b>Löydöt:</b>	

**Taustatiedot**

Kohde tarkastettiin inventoinnissa 23.7.2013

**Ympäristön kuvaus**

Kohde sijaitsee hiekkaisen moreenirinteen keskiosassa. Metsä on noin 80-vuotiasta mäntymetsää.

**Kohteen kuvaus**

Kohde käsittää noin 4m x 4,5m kokoisen suorakaiteen muotoisen vallillisen maarakenteen. Syvyyttä kohteella on yli 1,5m. Pohjalla ja seinissä on hiiltä näkyvillä. Sisäpuolella vaikuttaa olevan ainakin paikoitellen kivirakennetta. Sisäpuolella on myös puoleksi hiiltyneen puun runko. Rakenteen kaakkoispuolella on noin 0,5m halkaisijaltaan oleva kuoppa lähes kiinni rakenteessa. Kohde näyttää ensisilmäyksellä syvältä tervahaudalta mutta siinä ei ole halssia.

**Kohteen rajaus**

Kohde rajautuu pistemäisesti rakenteiden yhteyteen.

**Tulkinta**

Kyseessä on mahdollisesti hiilimiilu tai jokin muu valmistuspaikka.

**Lisätietoja**

Osa vallista on vaurioitunut metsäkoneen ajettua päältä.

**Toimenpiteet****Tarkastukset**

Tila: 3 Toteutettu Laji: 6 Suojeluarvojen tarkastus Tarkastusvuosi: 2013  
Tarkastuspvm: 23.7.2013 Tarkastaja: V. Laurila  
Kuvaus: KMO kulttuuriperintöinventointi 2013

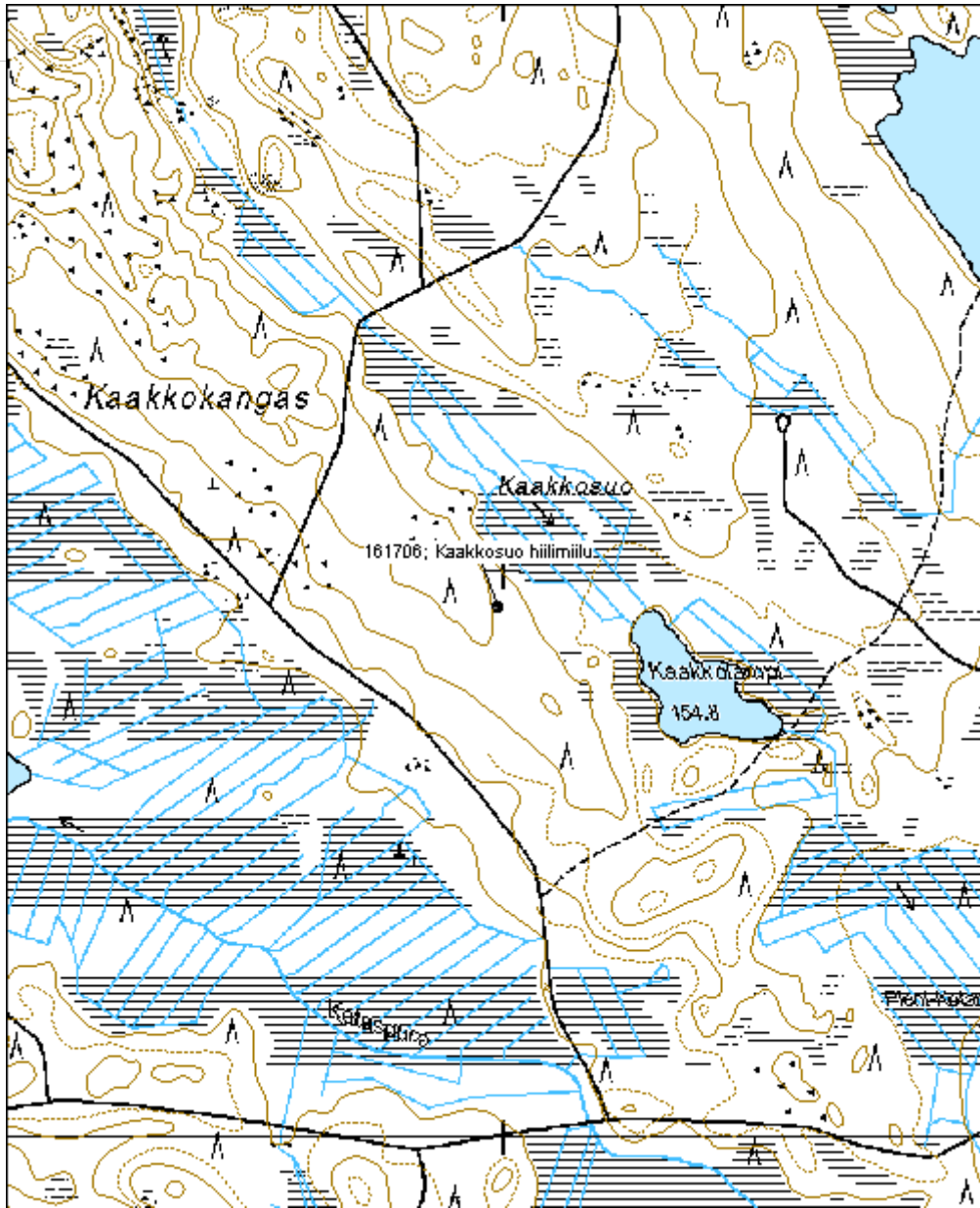
<b>Viranomaisrekisterinro:</b>	<b>Kunto:</b> 2 Keskinertainen
--------------------------------	--------------------------------

<b>Arvotus:</b>	8 Muu suojeluarvo	<b>Olotila:</b>	2 Ei käytössä
<b>Selitys:</b>		<b>Kohteen suojelu:</b>	9 Muu suojeluarvo
		<b>Selitys:</b>	

<b>Ympäristön suojelu:</b>	0 Ei määritelty
<b>Selitys:</b>	



<b>Kohdetyyppi:</b>	10 Valmistuspaikat/työpaikat?	<b>Copyright:</b>	© Metsähallitus 2008 © Maanmittauslaitos 1/MML/08
<b>Koordinaatit:</b>	X 6995936, Y 3460986, Z 165	<b>Mittakaava:</b>	1:10000



**Jokela hiiltämö jäännös**

MH-tunnus: 161901

<b>Kohdetyyppi:</b>	9 Valmistuspaikat/työpaikat	<b>Haltija:</b>	121 Metsätalous Länsi-Suomi
<b>Ajoitus:</b>	7118 Historiallinen aika	<b>Ylläpitäjä:</b>	121 Metsätalous Länsi-Suomi
<b>Rakentamisvuosi:</b>		<b>Kunta:</b>	226 Karstula
<b>Lukumäärä:</b>	6		

<b>Koordinaattiselitys:</b>		<b>Geometria tuotettu:</b>	4 Gps-mittaus, korjaamaton
<b>Koordinaatit:</b>	X 6963403, Y 3373833, Z 200	<b>Löydöt:</b>	

**Taustatiedot**

Kohde löydettiin inventoinnissa 13.6.2013.

**Ympäristön kuvaus**

Kohde sijaitsee hiekkaisen moreenimäen laella. Metsä on mäntymetsää vaihdellen taimikosta noin 50-vuotiaaseen.

**Kohteen kuvaus**

Kohde käsittää yhden hiiltämön jäännöksen. Paikalla on 6 hiilimiilua sekä omaksi kohteekseen luokiteltu sauna järven rannalla. Hiilimiilut ovat halkaisijaltaan noin 10m olevia pyöreähköjä vallimaisia rakenteita. Korkeudeltaan ne ovat noin 0,5m. Miilujen keskeltä löytyy paksu hiilikerros ja niiden päällä kasvaa ympäröivästä kuivasta kankaasta poikkeava rehevä lehtikasvillisuus.

**Kohteen rajaus**

Miilut sijaitsevat kahdessa epäsäännöllisessä rivissä mäen etelärinteellä. Alueen mitat ovat noin 60m x 70m.

**Tulkinta**

Kyseessä on hiiltämö, luultavasti 1940-luvulta.

**Lisätietoja****Toimenpiteet****Tarkastukset**

Tila: 3 Toteutettu Laji: 6 Suojeluarvojen tarkastus Tarkastusvuosi: 2013  
Tarkastuspvm: 13.8.2013 Tarkastaja: V. Laurila  
Kuvaus: KMO kulttuuriperintöinventointi 2013

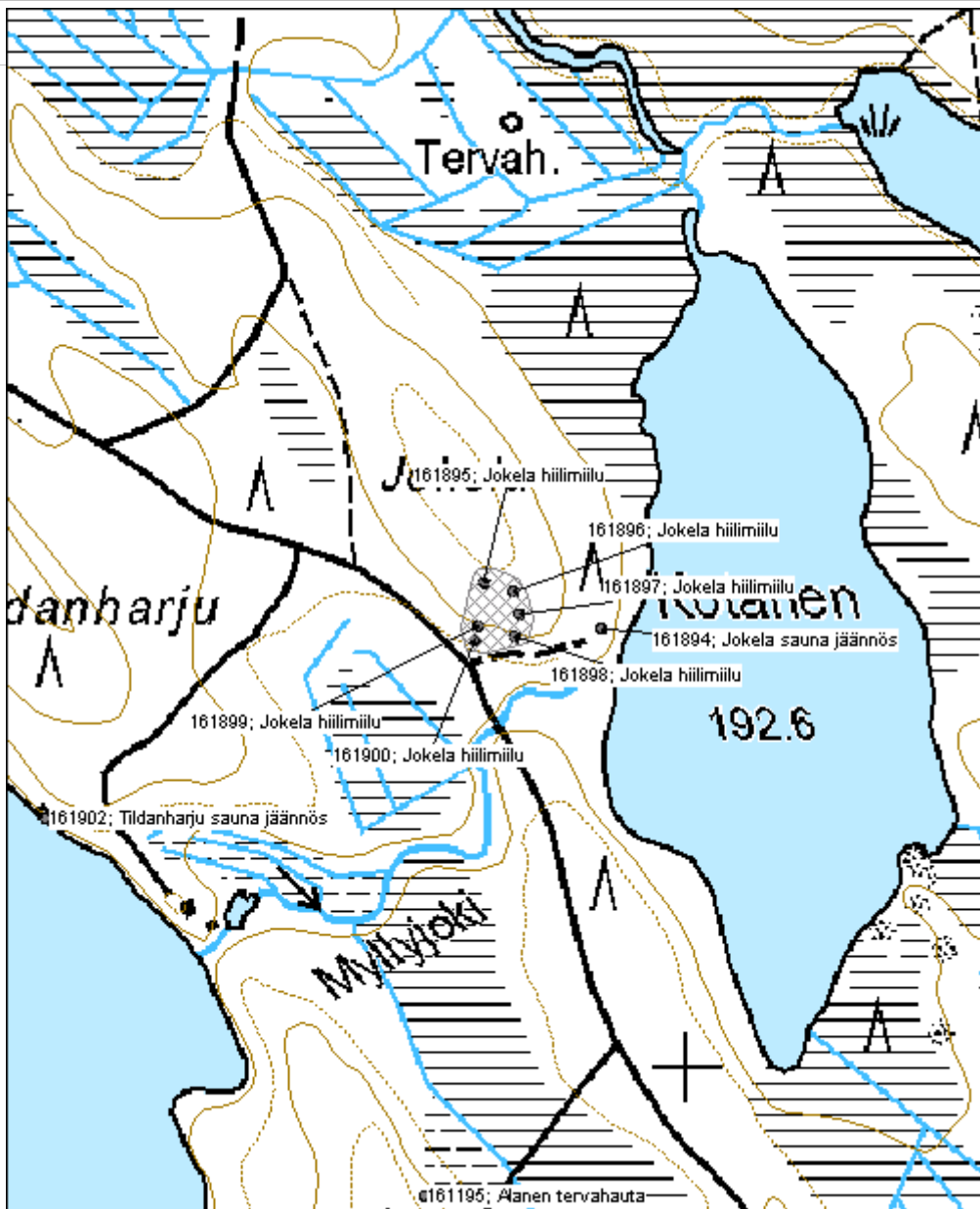
<b>Viranomaisrekisterinro:</b>	<b>Kunto:</b>	2 Keskinertainen
--------------------------------	---------------	------------------

<b>Arvotus:</b>	8 Muu suojeluarvo	<b>Olotila:</b>	2 Ei käytössä
<b>Selitys:</b>		<b>Kohteen suojelu:</b>	9 Muu suojeluarvo
		<b>Selitys:</b>	

<b>Ympäristön suojelu:</b>	0 Ei määritelty
<b>Selitys:</b>	



<b>Kohdetyyppi:</b>	9 Valmistuspaikat/työpaikat	<b>Copyright:</b>	© Metsähallitus 2008 © Maanmittauslaitos 1/MML/08
<b>Koordinaatit:</b>	X 6963403, Y 3373833, Z 200	<b>Mittakaava:</b>	1:5000



**Jokela sauna jäännös**

MH-tunnus: 161894

<b>Kohdetyyppi:</b>	9 Valmistuspaikat/työpaikat	<b>Haltija:</b>	121 Metsätalous Länsi-Suomi
<b>Ajoitus:</b>	7118 Historiallinen aika	<b>Ylläpitäjä:</b>	121 Metsätalous Länsi-Suomi
<b>Rakentamivuosi:</b>		<b>Kunta:</b>	226 Karstula
<b>Lukumäärä:</b>	1		

<b>Koordinaattiselitys:</b>		<b>Geometria tuotettu:</b>	4 Gps-mittaus, korjaamaton
<b>Koordinaatit:</b>	X 6963387, Y 3373925, Z 194	<b>Löydöt:</b>	

**Taustatiedot**

Kohde löydettiin inventoinnissa 13.8.2013.

**Ympäristön kuvaus**

Kohde sijaitsee hiekkaisella moreenikankaalla lähellä Kotasen rantaa. Kohteelle johtaa polku. Lähiympäristö on hakattu avoimeksi mutta kohteen päällä kasvaa lehtipuita.

**Kohteen kuvaus**

Kohde käsittää 2,5m x 2m kokoisen matalan kivikasan. Kivet ovat palaneita. Kohteen kohdalla maa vaikuttaa rehevämältä kuin muualla.

**Kohteen rajaus**

Kohde rajautuu pistemäisesti rakenteiden yhteyteen.

**Tulkinta**

Kyseessä on luultavasti viereisiin hiilimiiluihin liittyvä saunan jäännös.

**Lisätietoja****Toimenpiteet****Tarkastukset**

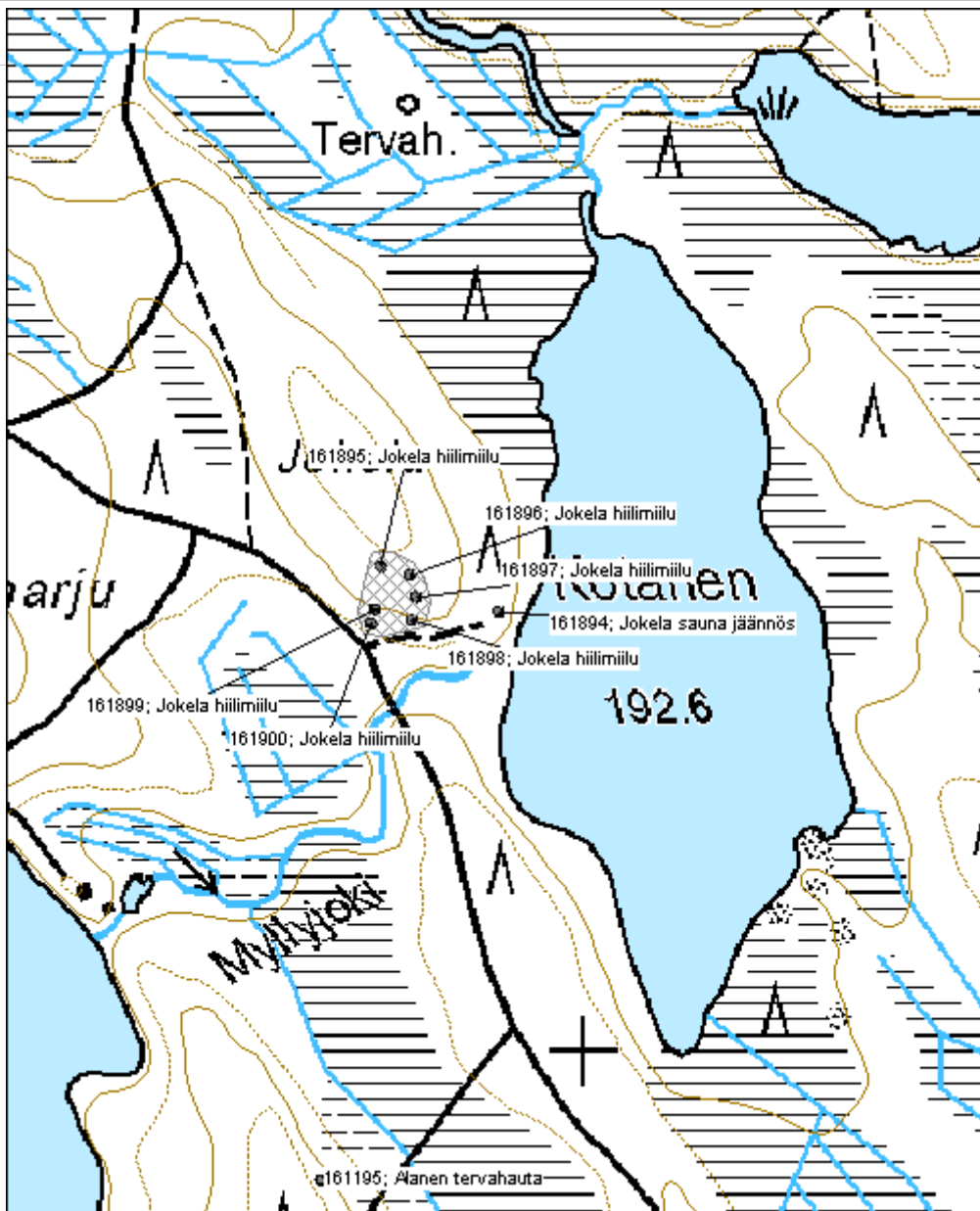
Tila: 3 Toteutettu Laji: 6 Suojeluarvojen tarkastus Tarkastusvuosi: 2013  
Tarkastuspvm: 13.8.2013 Tarkastaja: V. Laurila  
Kuvaus: KMO kulttuuriperintöinventointi 2013

<b>Viranomaisrekisterinro:</b>		<b>Kunto:</b>	3 Huono
<b>Arvotus:</b>	99 Ei suojeluarvoa	<b>Olotila:</b>	2 Ei käytössä
<b>Selitys:</b>		<b>Kohteen suojele:</b>	99 Ei suojeluarvoa
		<b>Selitys:</b>	



<b>Ympäristön suojelu:</b>	0 Ei määritelty
<b>Selitys:</b>	

<b>Kohdetyyppi:</b>	9 Valmistuspaikat/työpaikat	Copyright:	© Metsähallitus 2008 © Maanmittauslaitos 1/MML/08
<b>Koordinaatit:</b>	X 6963387, Y 3373925, Z 194	Mittakaava:	1:5000

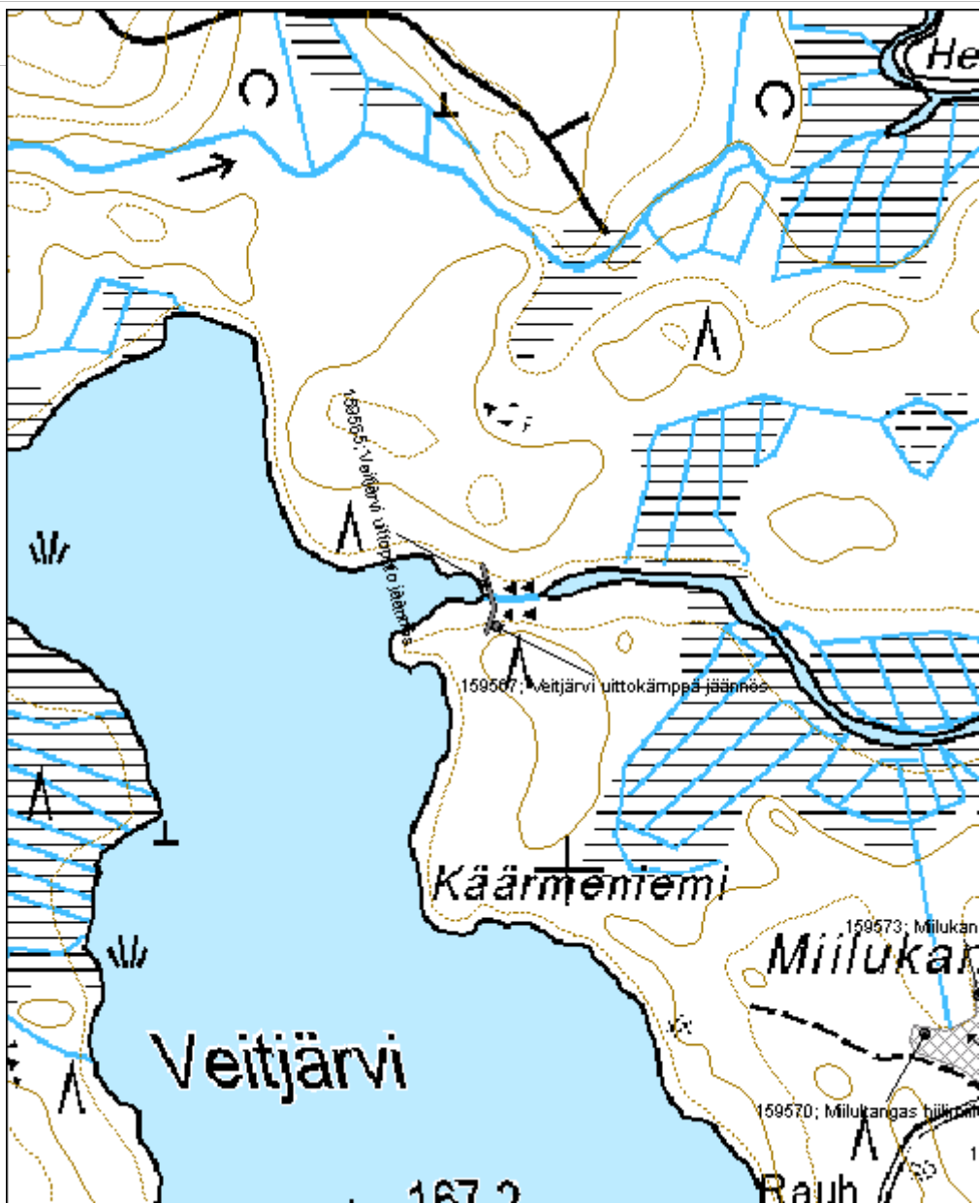


## 5.36 Uittorakenteet

<b>Veitjärvi uittopato jäännös</b>		<b>MH-tunnus: 159565</b>
<b>Kohdetyyppi:</b>	9 Valmistuspaikat/työpaikat	<b>Haltija:</b> 121 Metsätalous Länsi-Suomi
<b>Ajoitus:</b>	7118 Historiallinen aika	<b>Ylläpitäjä:</b> 121 Metsätalous Länsi-Suomi
<b>Rakentamisvuosi:</b>		<b>Kunta:</b> 265 Kivijärvi
<b>Lukumäärä:</b>	1	
<b>Koordinaattiselitys:</b>		<b>Geometria tuotettu:</b> 4 Gps-mittaus, korjaamaton
<b>Koordinaatit:</b>	X 7006224, Y 3390930, Z 168	<b>Löydöt:</b>
<b><i>Taustatiedot</i></b>		
Kohde tarkastettiin inventoinnissa 5.6.2013 ja se oli Metsähallituksen henkilökunnan tiedossa.		
<b><i>Ympäristön kuvaus</i></b>		
Kohde sijaitsee Veitjoessa Veitjärven rannan läheisyydessä. Maaperä on moreenia, metsä noin 60-vuotiasta mänty- ja kuusimetsää.		
<b><i>Kohteen kuvaus</i></b>		
Kohde käsittää kivi- ja maarakenteisen uittopadon jäännöksen. Padon puretulla portilla on kivirakennetta ja lahonneita hirsä.		
<b><i>Kohteen rajaus</i></b>		
Kohde rajautuu viivamaisesti näkyvien rakenteiden yhteyteen.		
<b><i>Tulkinta</i></b>		
Kyseessä on uittopato 1900-luvulta		
<b><i>Lisätietoja</i></b>		
<b><i>Toimenpiteet</i></b>		
<b><i>Tarkastukset</i></b>		
Tila: 3 Toteutettu	Laji: 6 Suojeluarvojen tarkastus	Tarkastusvuosi: 2013
Tarkastuspvm: 5.6.2013	Tarkastaja: V. Laurila	
Kuvaus: KMO kulttuuriperintöinventointi		
<b>Viranomaisrekisterinro:</b>		<b>Kunto:</b> 2 Keskinertainen
		<b>Olotila:</b> 2 Ei käytössä
<b>Arvotus:</b>	8 Muu suojeluarvo	<b>Kohteen</b> 9 Muu suojeluarvo

<b>Selitys:</b>	<b>suojelu:</b> <b>Selitys:</b>
<b>Ympäristön suojelu:</b>	0 Ei määritelty
<b>Selitys:</b>	

<b>Kohdetyyppi:</b>	9 Valmistuspaikat/työpaikat	Copyright:	© Metsähallitus 2008 © Maanmittauslaitos 1/MML/08
<b>Koordinaatit:</b>	X 7006224, Y 3390930, Z 168	Mittakaava:	1:5000



**Timonkoski uittopato**

MH-tunnus: 159756

<b>Kohdetyyppi:</b>	9 Valmistuspaikat/työpaikat	<b>Haltija:</b>	121 Metsätalous Länsi-Suomi
<b>Ajoitus:</b>	7118 Historiallinen aika	<b>Ylläpitäjä:</b>	121 Metsätalous Länsi-Suomi
<b>Rakentamivuosi:</b>		<b>Kunta:</b>	265 Kivijärvi
<b>Lukumäärä:</b>	1		

<b>Koordinaattiselitys:</b>		<b>Geometria tuotettu:</b>	4 Gps-mittaus, korjaamaton
<b>Koordinaatit:</b>	X 7003623, Y 3391008, Z 175	<b>Löydöt:</b>	

**Taustatiedot**

Kohde tarkastettiin 6.6.2013, ja se havaittiin Metsähallituksen henkilökunnan tietojen perusteella.

**Ympäristön kuvaus**

Kohde sijaitsee Hoikkalammesta laskevan Hoikanjoen kapeikossa, lähellä kämppää.

**Kohteen kuvaus**

Kohde käsittää kivi- ja maarakenteisen uittotammen. Puron kohdalla on hieman lahonneita hirsiiä. Puron tammen valli ulottuu noin 20m purosta koilliseen, lounaispuolella maa nousee jyrkemmin vedestä ylös.

**Kohteen rajaus**

Kohde rajautuu viivamaisesti noin 25 metrin matkalle näkyvien rakenteiden yhteyteen.

**Tulkinta**

Kyseessä on uittotammi, luultavasti 1900-luvun alkupuolelta.

**Lisätietoja****Toimenpiteet****Tarkastukset**

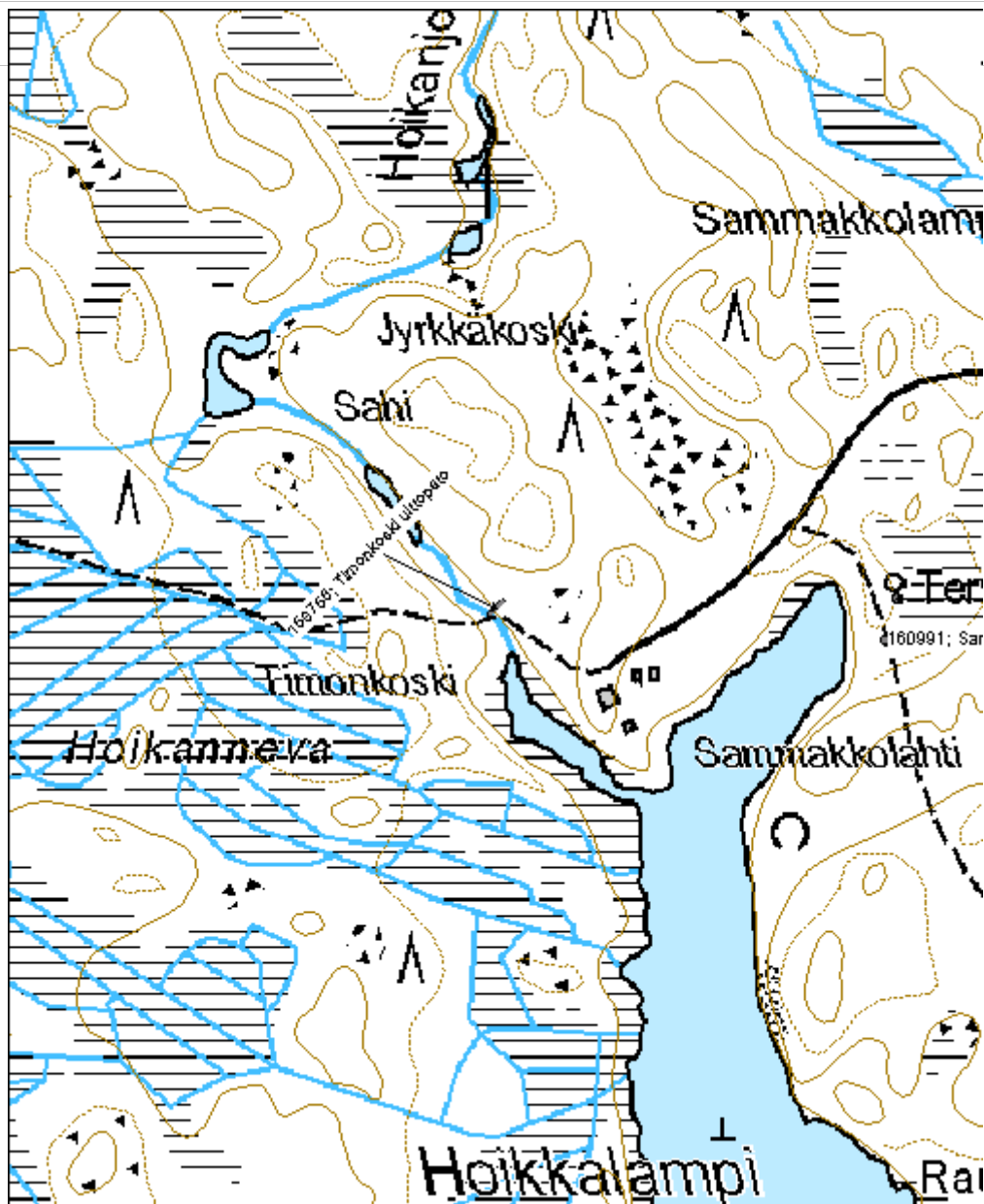
Tila: 3 Toteutettu Laji: 6 Suojeluarvojen tarkastus Tarkastusvuosi: 2013  
Tarkastuspvm: 6.6.2013 Tarkastaja: V. Laurila  
Kuvaus: KMO kulttuuriperintöinventointi 2013

<b>Viranomaisrekisterinro:</b>	<b>Kunto:</b>	2 Keskinertainen
	<b>Olotila:</b>	2 Ei käytössä

<b>Arvotus:</b>	8 Muu suojeluarvo	<b>Kohteen suojelu:</b>	9 Muu suojeluarvo
<b>Selitys:</b>		<b>Selitys:</b>	

<b>Ympäristön suojelu:</b>	0 Ei määritelty
<b>Selitys:</b>	

<b>Kohdetyyppi:</b>	9 Valmistuspaikat/työpaikat	Copyright:	© Metsähallitus 2008 © Maanmittauslaitos 1/MML/08
<b>Koordinaatit:</b>	X 7003623, Y 3391008, Z 175	Mittakaava:	1:5000





**Hirvijoen Tammikangas uittopato**

MH-tunnus: 160008

<b>Kohdetyyppi:</b>	9 Valmistuspaikat/työpaikat	<b>Haltija:</b>	121 Metsätalous Länsi-Suomi
<b>Ajoitus:</b>	7118 Historiallinen aika	<b>Ylläpitäjä:</b>	121 Metsätalous Länsi-Suomi
<b>Rakentamisvuosi:</b>		<b>Kunta:</b>	312 Kyyjärvi
<b>Lukumäärä:</b>	1		

<b>Koordinaattiselitys:</b>		<b>Geometria tuotettu:</b>	4 Gps-mittaus, korjaamaton
<b>Koordinaatit:</b>	X 6994445, Y 3370269, Z 166	<b>Löydöt:</b>	

**Taustatiedot**

Kohde tarkastettiin 7.6.2013 ja se löydettiin paikannimen perusteella.

**Ympäristön kuvaus**

Kohde sijaitsee Hirviyoessa, Alisenlammen itäpuolella. Maaperä on hiekkaista moreenia, metsä lehtipuuvaltaista rantametsää.

**Kohteen kuvaus**

Kohde käsittää yhden betonista valetun uittopadon. Padossa on pienet siipiosat molemmilla rannoilla ja yksi leveä suuaukko. Tammen päälle on laitettu lankku kävelysillaksi. Rakenne on kohtuullisen pieni, joki on noin 3m leveä ja tammi ei ulotu kovinkaan pitkälle kummallekaan rannalle. Betonirakenteen paksuus on noin 30cm.

**Kohteen rajaus**

Kohde rajautuu pistemäisesti näkyvien rakenteiden yhteyteen.

**Tulkinta**

Kyseessä on uittotammi luultavasti 1900-luvun puolivälin tienoilta.

**Lisätietoja****Toimenpiteet****Tarkastukset**

Tila: 3 Toteutettu Laji: 6 Suojeluarvojen tarkastus Tarkastusvuosi: 2013  
Tarkastuspvm: 7.6.2013 Tarkastaja: V. Laurila  
Kuvaus: KMO kulttuuriperintöinventointi

<b>Viranomaisrekisterinro:</b>		<b>Kunto:</b>	2 Keskinertainen
		<b>Olotila:</b>	2 Ei käytössä
<b>Arvotus:</b>	8 Muu suojeluarvo	<b>Kohteen suojelu:</b>	9 Muu suojeluarvo

**Selitys:**

**Selitys:**

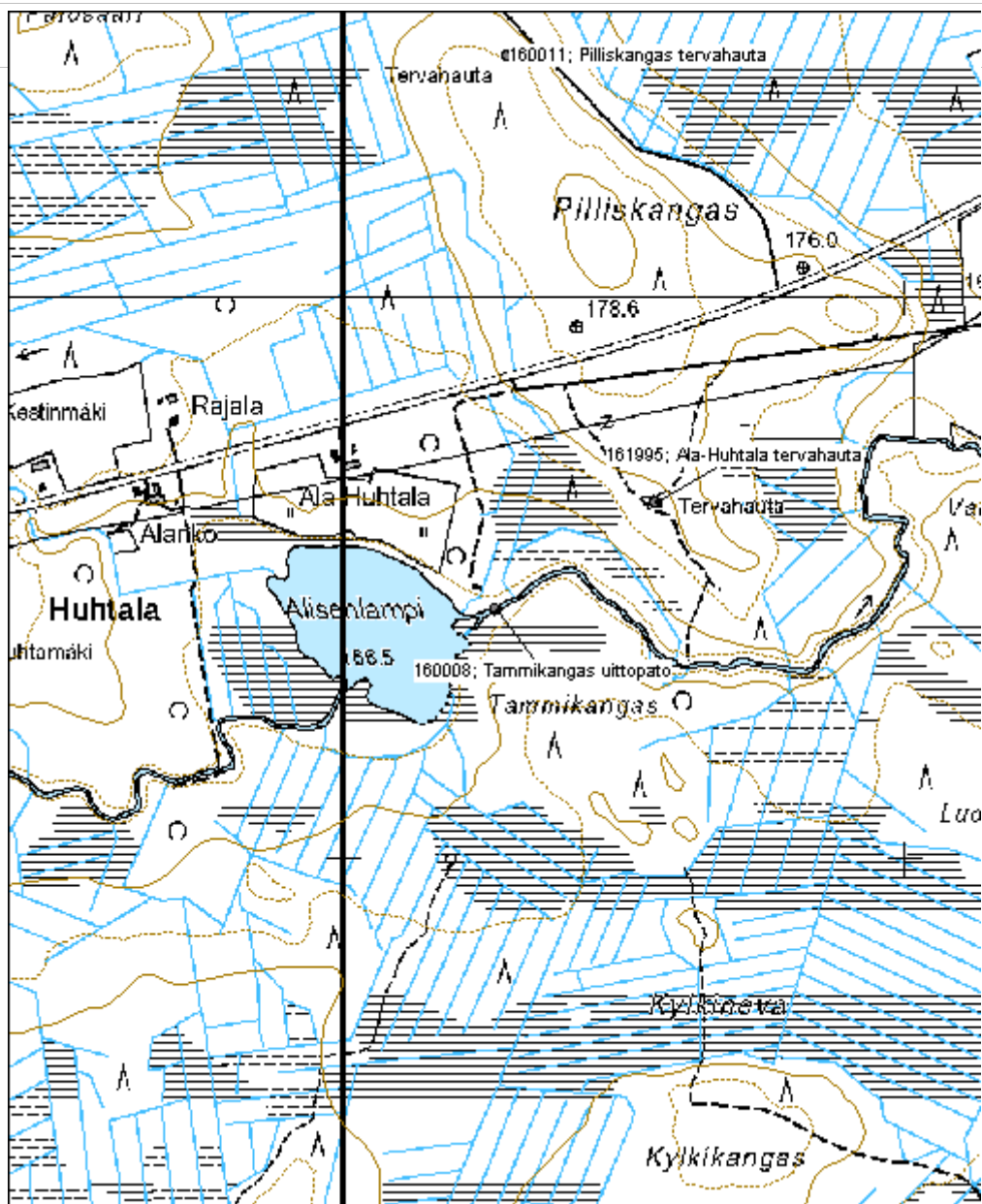
**Ympäristön  
suojelu:**

0 Ei määritelty

**Selitys:**



<b>Kohdetyyppi:</b>	9 Valmistuspaikat/työpaikat	<b>Copyright:</b>	© Metsähallitus 2008 © Maanmittauslaitos 1/MML/08
<b>Koordinaatit:</b>	X 6994445, Y 3370269, Z 166	<b>Mittakaava:</b>	1:10000



<b>Kohdetyyppi:</b>	9 Valmistuspaikat/työpaikat	<b>Haltija:</b>	121 Metsätalous Länsi-Suomi
<b>Ajoitus:</b>	7118 Historiallinen aika	<b>Ylläpitäjä:</b>	121 Metsätalous Länsi-Suomi
<b>Rakentamivuosi:</b>		<b>Kunta:</b>	931 Viitasaari
<b>Lukumäärä:</b>			

<b>Koordinaattiselitys:</b>		<b>Geometria tuotettu:</b>	4 Gps-mittaus, korjaamaton
<b>Koordinaatit:</b>	X 7020410, Y 3423132, Z 150	<b>Löydöt:</b>	

**Taustatiedot**

Kohde tarkastettiin inventoinniss 11.6.2013 ja se löydettiin paikallisten asukkaiden tietojen perusteella.

**Ympäristön kuvaus**

Metsä on eri-ikäistä kuusivaltaista metsää sekä puronrantapusikkaa. Maaperä on moreenia.

**Kohteen kuvaus**

Kohde käsittää noin 120m pitkän hirsirakenteisen uittorännin jäänteen. Paikoitellen ränni on lahonnut jäljettömiin mutta etenkin alkupäässä on jäljellä vielä hyvin säilyneitä joskin lahoavia hirsirakenteita. Jäljellä on sekä tasaista hirsistä rännin pohjaa alkupäässä että v:n muotoisille pukeille nostetun rakenteen jäänteitä loppupäässä.

**Kohteen rajaus**

Kohde rajautuu viivamaisesti 120 metrin matkalle puron päälle rakenteiden yhteyteen.

**Tulkinta**

Kyseessä on uittoränni 1900-luvulta.

**Lisätietoja****Toimenpiteet****Tarkastukset**

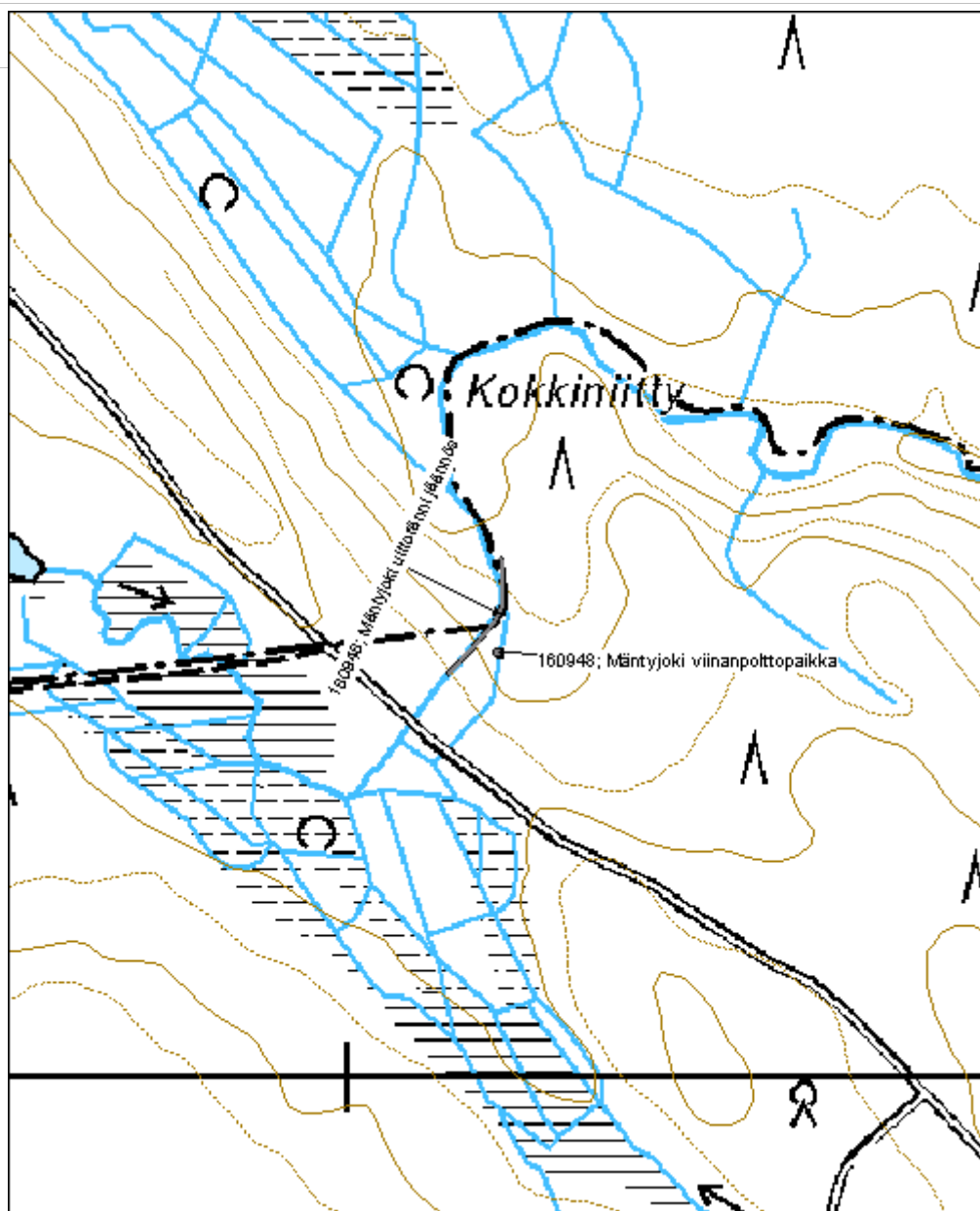
Tila: 3 Toteutettu Laji: 6 Suojeluarvojen tarkastus Tarkastusvuosi: 2013  
Tarkastuspvm: 11.6.2013 Tarkastaja: V. Laurila  
Kuvaus: KMO kulttuuriperintöinventointi 2013

<b>Viranomaisrekisterinro:</b>		<b>Kunto:</b>	2 Keskinertainen
<b>Arvotus:</b>	8 Muu suojeluarvo	<b>Olotila:</b>	2 Ei käytössä
<b>Selitys:</b>		<b>Kohteen suojele:</b>	9 Muu suojeluarvo
		<b>Selitys:</b>	

<b>Ympäristön suojelu:</b>	0 Ei määritelty
<b>Selitys:</b>	



<b>Kohdetyyppi:</b>	9 Valmistuspaikat/työpaikat	Copyright:	© Metsähallitus 2008 © Maanmittauslaitos 1/MML/08
<b>Koordinaatit:</b>	X 7020410, Y 3423132, Z 150	Mittakaava:	1:5000



**Tammikangas uittopato jäännös**

MH-tunnus: 161072

<b>Kohdetyyppi:</b>	9 Valmistuspaikat/työpaikat	<b>Haltija:</b>	121 Metsätalous Länsi-Suomi
<b>Ajoitus:</b>	7118 Historiallinen aika	<b>Ylläpitäjä:</b>	121 Metsätalous Länsi-Suomi
<b>Rakentamivuosi:</b>		<b>Kunta:</b>	312 Kyyjärvi
<b>Lukumäärä:</b>	1		

<b>Koordinaattiselitys:</b>		<b>Geometria tuotettu:</b>	4 Gps-mittaus, korjaamaton
<b>Koordinaatit:</b>	X 7001126, Y 3383738, Z 172	<b>Löydöt:</b>	

**Taustatiedot**

Kohde löydettiin inventoinnissa 20.6.2013.

**Ympäristön kuvaus**

Kohde sijaitsee moreenikankaalla puron varressa. Itäpuolen ranta on jyrkkä, länsipuolen ollessa matala ja loiva.

**Kohteen kuvaus**

Kohde käsittää uittotammen maavallin. Portin rakenteet on purettu ja ne ovat pitkälti hävinneet. Tammi on rakennettu puron länsipuolelle ulottuen parinkymmenen metrin matkalle kuivalle maalle.

**Kohteen rajaus**

Kohde rajautuu viivamaisesti rakenteiden yhteyteen.

**Tulkinta**

Kyseessä on uittopato 1900-luvun alun tienoilta.

**Lisätietoja****Toimenpiteet****Tarkastukset**

Tila: 3 Toteutettu Laji: 6 Suojeluarvojen tarkastus Tarkastusvuosi: 2013  
Tarkastuspvm: 20.6.2013 Tarkastaja: V. Laurila  
Kuvaus: KMO kulttuuriperintöinventointi 2013

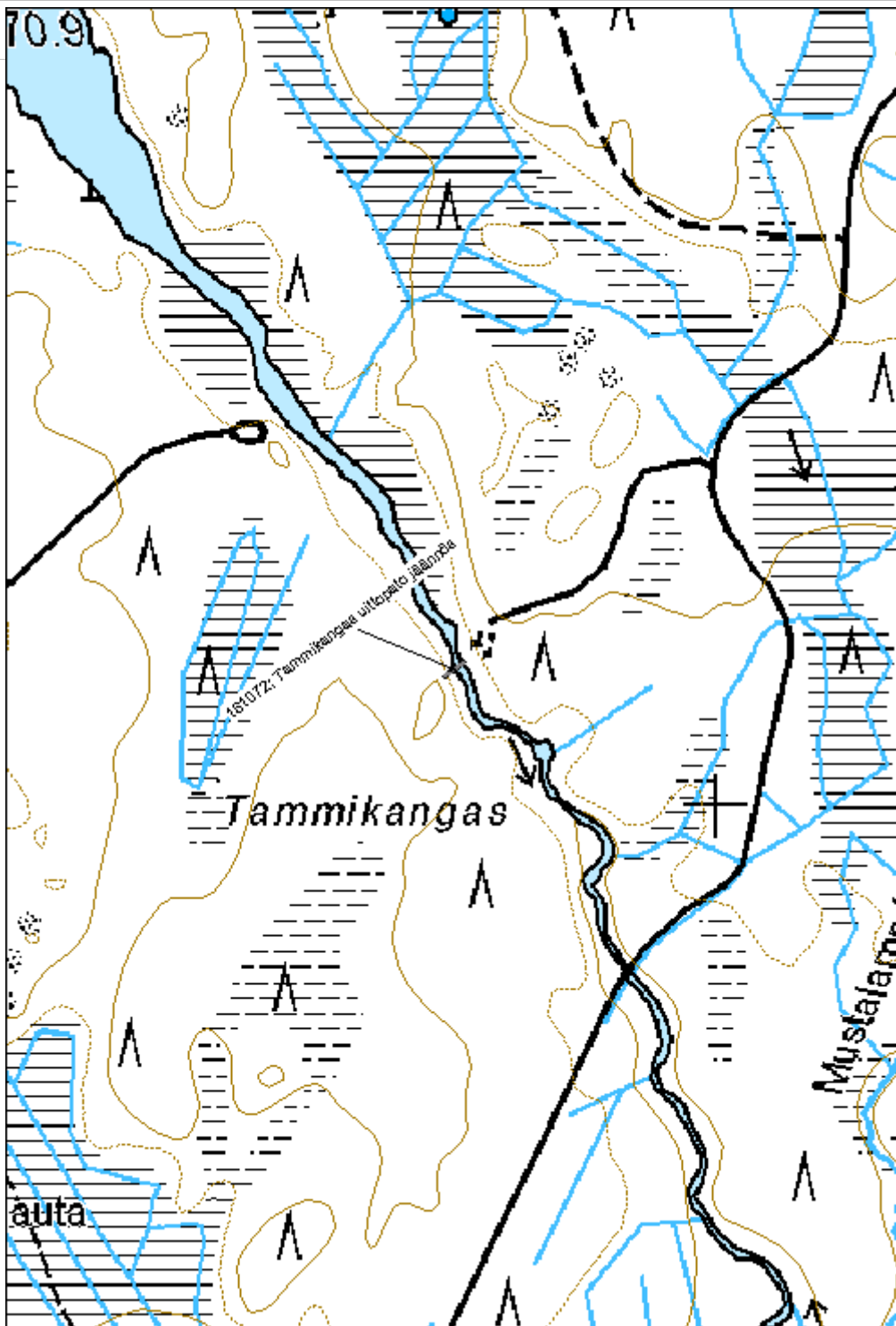
<b>Viranomaisrekisterinro:</b>		<b>Kunto:</b>	2 Keskinertainen
<b>Arvotus:</b>	8 Muu suojeluarvo	<b>Olotila:</b>	2 Ei käytössä
<b>Selitys:</b>		<b>Kohteen suojele:</b>	9 Muu suojeluarvo
		<b>Selitys:</b>	

<b>Ympäristön suojelu:</b>	0 Ei määritelty
<b>Selitys:</b>	





<b>Kohdetyyppi:</b>	9 Valmistuspaikat/työpaikat	Copyright:	© Metsähallitus 2008 © Maanmittauslaitos 1/MML/08
<b>Koordinaatit:</b>	X 7001126, Y 3383738, Z 172	Mittakaava:	1:5000



**Kolkunjoki uittorakenne**

MH-tunnus: 161918

<b>Kohdetyyppi:</b>	9 Valmistuspaikat/työpaikat	<b>Haltija:</b>	121 Metsätalous Länsi-Suomi
<b>Ajoitus:</b>	7118 Historiallinen aika	<b>Ylläpitäjä:</b>	121 Metsätalous Länsi-Suomi
<b>Rakentamisvuosi:</b>		<b>Kunta:</b>	931 Viitasaari
<b>Lukumäärä:</b>	1		

<b>Koordinaattiselitys:</b>		<b>Geometria tuotettu:</b>	4 Gps-mittaus, korjaamaton
<b>Koordinaatit:</b>	X 7016847, Y 3449313, Z 147	<b>Löydöt:</b>	

**Taustatiedot**

Kohde löydettiin inventoinnissa 28.8.2013.

**Ympäristön kuvaus**

Kohde sijaitsee joen rannassa. Maaperä on moreenia, metsä lehtipuuvaltaista rantametsää.

**Kohteen kuvaus**

Kohde käsittää hirsia ja metallipultteja joen ulkokaarteessa.

**Kohteen rajaus**

Kohde rajautuu pistemäisesti rakenteiden yhteyteen.

**Tulkinta**

Kyseessä on uittorakenne 1900-luvulta.

**Lisätietoja****Toimenpiteet****Tarkastukset**

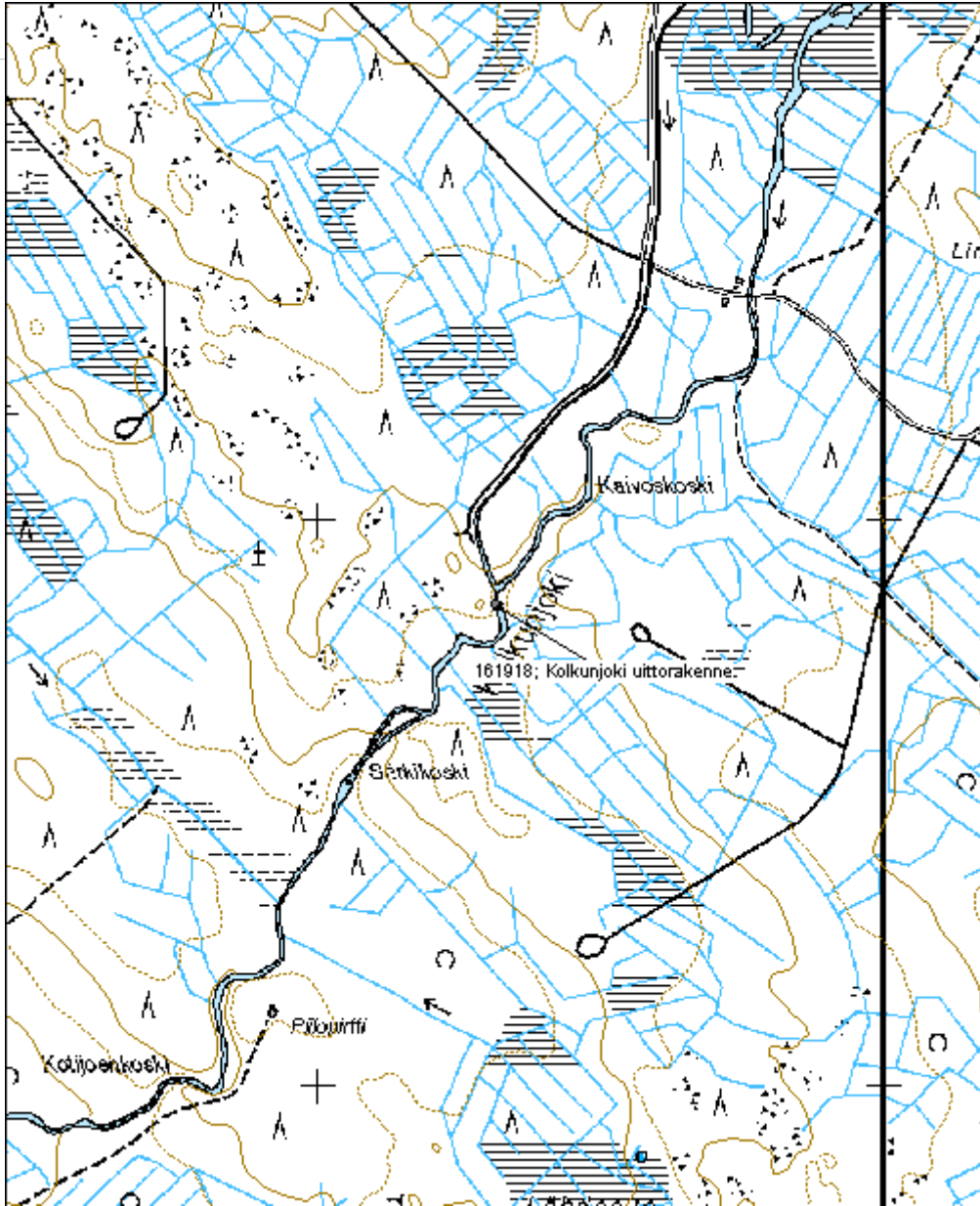
Tila: 3 Toteutettu Laji: 6 Suojeluarvojen tarkastus Tarkastusvuosi: 2013  
Tarkastuspvm: 28.8.2013 Tarkastaja: V. Laurila  
Kuvaus: KMO kulttuuriperintöinventointi 2013

<b>Viranomaisrekisterinro:</b>		<b>Kunto:</b>	2 Kesinkertainen
<b>Arvotus:</b>	8 Muu suojeluarvo	<b>Olotila:</b>	2 Ei käytössä
<b>Selitys:</b>		<b>Kohteen suojelu:</b>	9 Muu suojeluarvo
		<b>Selitys:</b>	

<b>Ympäristön suojelu:</b>	0 Ei määritelty
<b>Selitys:</b>	



<b>Kohdetyyppi:</b>	9 Valmistuspaikat/työpaikat	<b>Copyright:</b>	© Metsähallitus 2008 © Maanmittauslaitos 1/MML/08
<b>Koordinaatit:</b>	X 7016847, Y 3449313, Z 147	<b>Mittakaava:</b>	1:10000



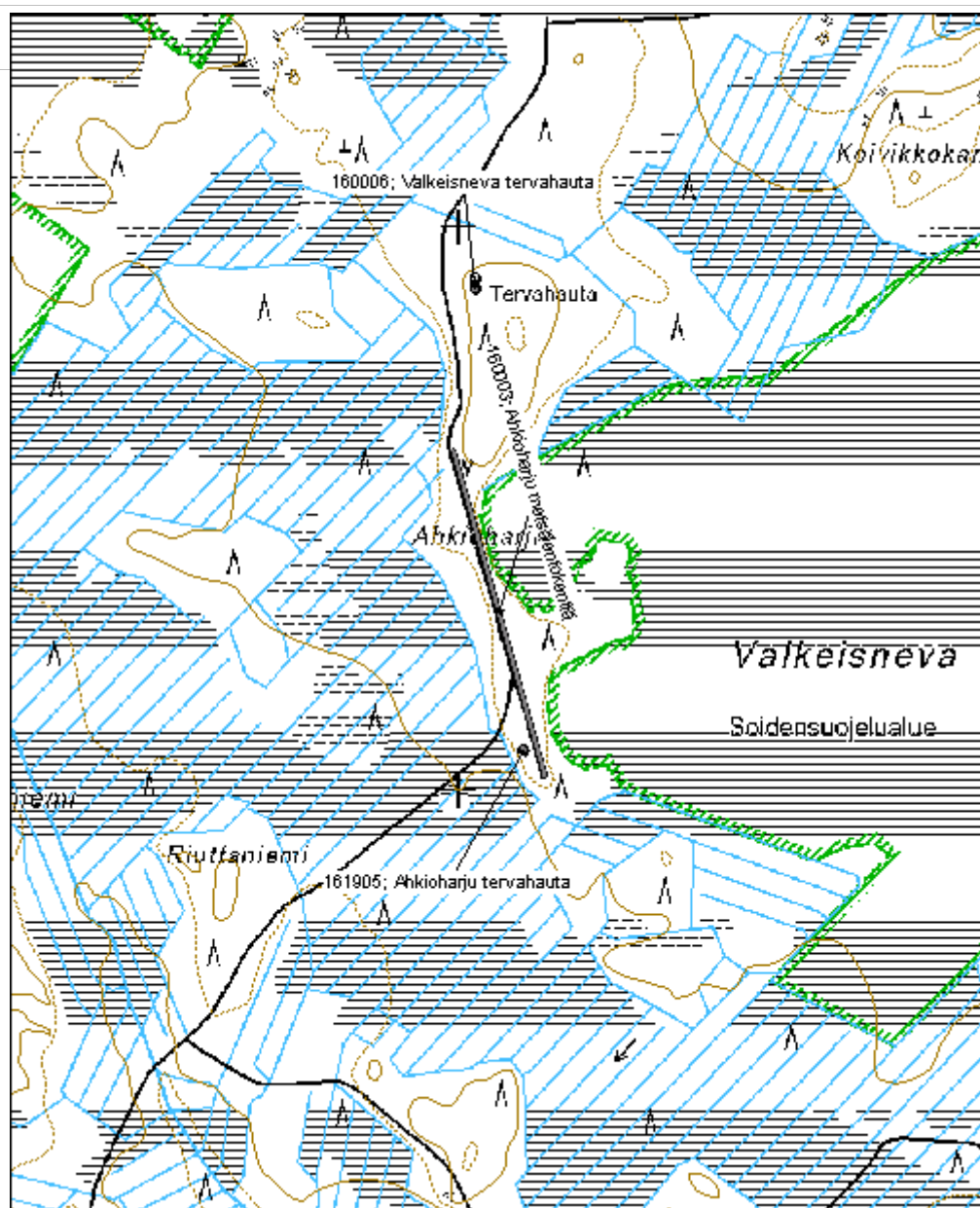
## 5.37 Lentokentät ja tornit

<b>Ahkioharju metsälentokenttä</b>		<b>MH-tunnus: 16003</b>
<b>Kohdetyyppi:</b>	9 Valmistuspaikat/työpaikat	<b>Haltija:</b> 121 Metsätalous Länsi-Suomi
<b>Ajoitus:</b>	7118 Historiallinen aika	<b>Ylläpitäjä:</b> 121 Metsätalous Länsi-Suomi
<b>Rakentamisvuosi:</b>		<b>Kunta:</b> 312 Kyyjärvi
<b>Lukumäärä:</b>	1	
<b>Koordinaattiselitys:</b>		<b>Geometria tuotettu:</b> 4 Gps-mittaus, korjaamaton
<b>Koordinaatit:</b>	X 6997313, Y 3366069, Z 193	<b>Löydöt:</b>
<b><i>Taustatiedot</i></b>		
Kohde havaittiin inventoinnissa 7.6.2013		
<b><i>Ympäristön kuvaus</i></b>		
Kohde sijaitsee hiekkaharjulla. Metsä on noin 50-vuotiasta mäntymetsää.		
<b><i>Kohteen kuvaus</i></b>		
Kohde käsittää metsälentokentän kiitoradan, pituudeltaan noin 600m. Kohde erottuu tavallista metsätietä leveämpänä suorana ja tasaisena osuutena.		
<b><i>Kohteen rajaus</i></b>		
Kohde rajautuu viivamaisesti harjun päälle kiitoradan pituudelle.		
<b><i>Tulkinta</i></b>		
Kyseessä on metsälentokenttä noin 1960-luvulta.		
<b><i>Lisätietoja</i></b>		
<b><i>Toimenpiteet</i></b>		
<b><i>Tarkastukset</i></b>		
Tila: 3 Toteutettu	Laji: 6 Suojeluarvojen tarkastus	Tarkastusvuosi: 2013
Tarkastuspvm: 7.6.2013	Tarkastaja: V. Laurila	
Kuvaus: KMO kulttuuriperintöinventointi 2013		
<b>Viranomaisrekisterinro:</b>		<b>Kunto:</b> 2 Keskinertainen
		<b>Olotila:</b> 2 Ei käytössä
<b>Arvotus:</b>	8 Muu suojeluarvo	<b>Kohteen suojele:</b> 9 Muu suojeluarvo

<b>Selitys:</b>	<b>Selitys:</b>
<b>Ympäristön suojele:</b>	0 Ei määritelty
<b>Selitys:</b>	



<b>Kohdetyyppi:</b>	9 Valmistuspaikat/työpaikat	Copyright:	© Metsähallitus 2008 © Maanmittauslaitos 1/MML/08
<b>Koordinaatit:</b>	X 6997313, Y 3366069, Z 193	Mittakaava:	1:10000



**Louhinneva metsälentokenttä**

MH-tunnus: 159755

<b>Kohdetyyppi:</b>	13 Liikennekohteet	<b>Haltija:</b>	121 Metsätalous Länsi-Suomi
<b>Ajoitus:</b>	7118 Historiallinen aika	<b>Ylläpitäjä:</b>	121 Metsätalous Länsi-Suomi
<b>Rakentamivuosi:</b>		<b>Kunta:</b>	265 Kivijärvi
<b>Lukumäärä:</b>	1		

<b>Koordinaattiselitys:</b>		<b>Geometria tuotettu:</b>	4 Gps-mittaus, korjaamaton
<b>Koordinaatit:</b>	X 7001320, Y 3393989, Z 180	<b>Löydöt:</b>	

**Taustatiedot**

Kohde löydettiin inventoinnissa 6.6.2013

**Ympäristön kuvaus**

Kohde sijaitsee metsäautotiellä. Maaperä on moreenia, metsä eri ikäistä mäntymetsää.

**Kohteen kuvaus**

Kohde käsittää vanhan metsälentokentän. Kyseessä on noin 900m pitkä tasainen ja leveä osuus metsäautotieltä.

**Kohteen rajaus**

Kohde rajautuu noin 900m pitkälle matkalle metsäautotielle.

**Tulkinta**

Kyseessä on metsälentokenttä noin 1960-luvulta.

**Lisätietoja****Toimenpiteet****Tarkastukset**

Tila: 3 Toteutettu Laji: 6 Suojeluarvojen tarkastus Tarkastusvuosi: 2013  
Tarkastuspvm: 6.6.2013 Tarkastaja: V. Laurila  
Kuvaus: KMO kulttuuriperintöinventointi 2013

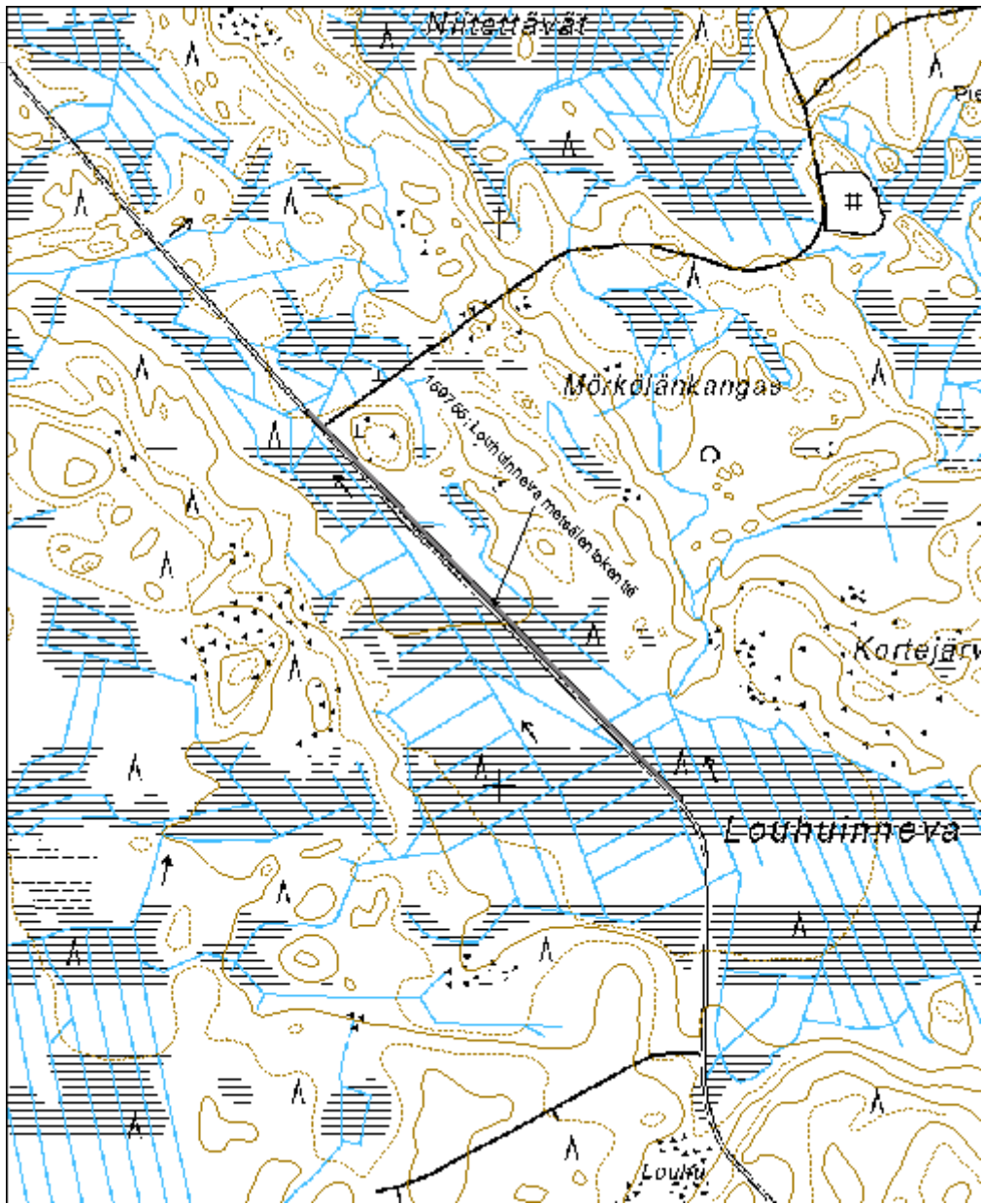
<b>Viranomaisrekisterinro:</b>		<b>Kunto:</b>	2 Kesinkertainen
<b>Arvotus:</b>	8 Muu suojeluarvo	<b>Olotila:</b>	2 Ei käytössä
<b>Selitys:</b>		<b>Kohteen suojele:</b>	9 Muu suojeluarvo
		<b>Selitys:</b>	

<b>Ympäristön</b>	0 Ei määritelty
-------------------	-----------------



<b>suojelu:</b>	
<b>Selitys:</b>	

<b>Kohdetyyppi:</b>	13 Liikennekohteet	<b>Copyright:</b>	© Metsähallitus 2008 © Maanmittauslaitos 1/MML/08
<b>Koordinaatit:</b>	X 7001320, Y 3393989	<b>Mittakaava:</b>	1:10000



**Autio lentokenttä**

MH-tunnus: 161705

<b>Kohdetyyppi:</b>	13 Liikennekohteet	<b>Haltija:</b>	121 Metsätalous Länsi-Suomi
<b>Ajoitus:</b>	7118 Historiallinen aika	<b>Ylläpitäjä:</b>	121 Metsätalous Länsi-Suomi
<b>Rakentamivuosi:</b>		<b>Kunta:</b>	931 Viitasaari
<b>Lukumäärä:</b>	1		

<b>Koordinaattiselitys:</b>		<b>Geometria tuotettu:</b>	4 Gps-mittaus, korjaamaton
<b>Koordinaatit:</b>	X 6994968, Y 3462851, Z 153	<b>Löydöt:</b>	

**Taustatiedot**

Kohde havaittiin inventoinnissa 23.7.2013

**Ympäristön kuvaus**

Kohde sijaitsee metsätien yhteydessä. Maaperä on moreenia.

**Kohteen kuvaus**

Lentokenttä sijaitsee metsäautotiellä. Kenttä koostuu noin 800 metriä pitkstä hyvin tasaisesta ja leveästä luoteis-kaakkoisuuntaisesta tieosuudesta. Kääntymispaikka on luoteispäässä.

**Kohteen rajaus**

Kohde rajautuu viivamaisesti noin 800 metrin matkalle.

**Tulkinta**

Kyseessä on vanha metsälentokenttä noin 1960-luvulta.

**Lisätietoja****Toimenpiteet****Tarkastukset**

Tila: 3 Toteutettu Laji: 6 Suojeluarvojen tarkastus Tarkastusvuosi: 2013  
Tarkastuspvm: 23.7.2013 Tarkastaja: V. Laurila  
Kuvaus: KMO kulttuuriperintöinventointi 2013

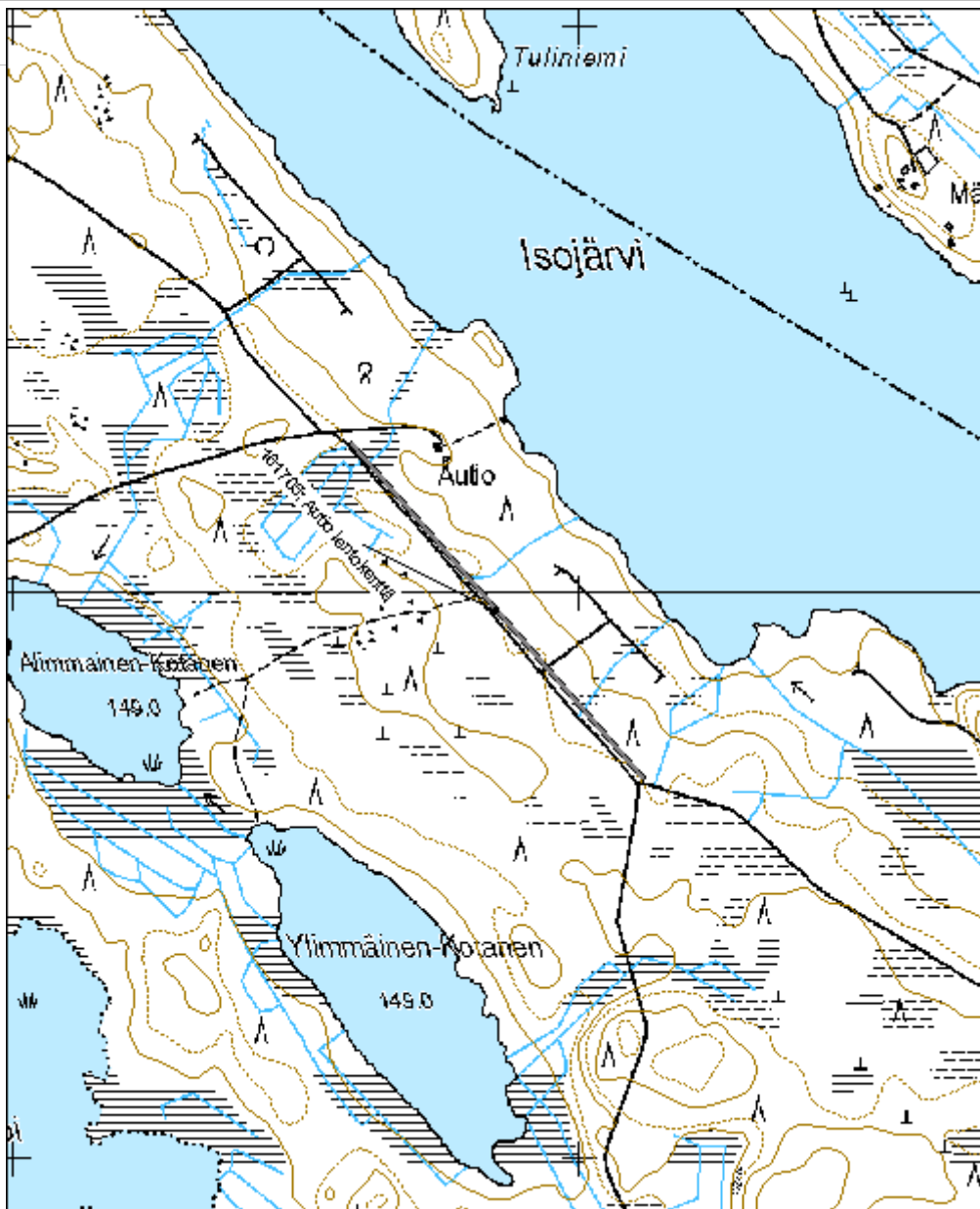
<b>Viranomaisrekisterinro:</b>		<b>Kunto:</b>	2 Kesinkertainen
<b>Arvotus:</b>	99 Ei suojeluarvoa	<b>Olotila:</b>	2 Ei käytössä
<b>Selitys:</b>		<b>Kohteen suojele:</b>	99 Ei suojeluarvoa
		<b>Selitys:</b>	

<b>Ympäristön</b>	0 Ei määritelty
-------------------	-----------------

<b>suojelu:</b>	
<b>Selitys:</b>	



<b>Kohdetyyppi:</b>	13 Liikennekohteet	<b>Copyright:</b>	© Metsähallitus 2008 © Maanmittauslaitos 1/MML/08
<b>Koordinaatit:</b>	X 6994968, Y 3462851, Z 153	<b>Mittakaava:</b>	1:10000



**Töyrimäki kolmiomittaustorni jäännös**

MH-tunnus: 160958

<b>Kohdetyyppi:</b>	9 Valmistuspaikat/työpaikat	<b>Haltija:</b>	121 Metsätalous Länsi-Suomi
<b>Ajoitus:</b>	7116 Uusi aika	<b>Ylläpitäjä:</b>	121 Metsätalous Länsi-Suomi
<b>Rakentamisvuosi:</b>		<b>Kunta:</b>	601 Pihtipudas
<b>Lukumäärä:</b>	1		

<b>Koordinaattiselitys:</b>		<b>Geometria tuotettu:</b>	4 Gps-mittaus, korjaamaton
<b>Koordinaatit:</b>	X 7020791, Y 3426122, Z 195	<b>Löydöt:</b>	

**Taustatiedot**

Kohde tarkastettiin inventoinnissa 12.6.2013 ja se havaittiin vanhasta peruskartasta.

**Ympäristön kuvaus**

Kohde sijaitsee Töyrimäen korkeimmalla paikalla. Maaperä on moreenia, metsä noin 40-vuotiasta mäntymetsää.

**Kohteen kuvaus**

Kohde käsittää yhden romahtaneen kolmiomittaustornin jäänteen. Paikalla on runsaasti lahonneita hirssiä sekä metallisia kiinnikeosia.

**Kohteen rajaus**

Kohde rajautuu pistemäisesti rakenteen ympärille.

**Tulkinta**

Kyseessä on vanha kolmiomittaustorni.

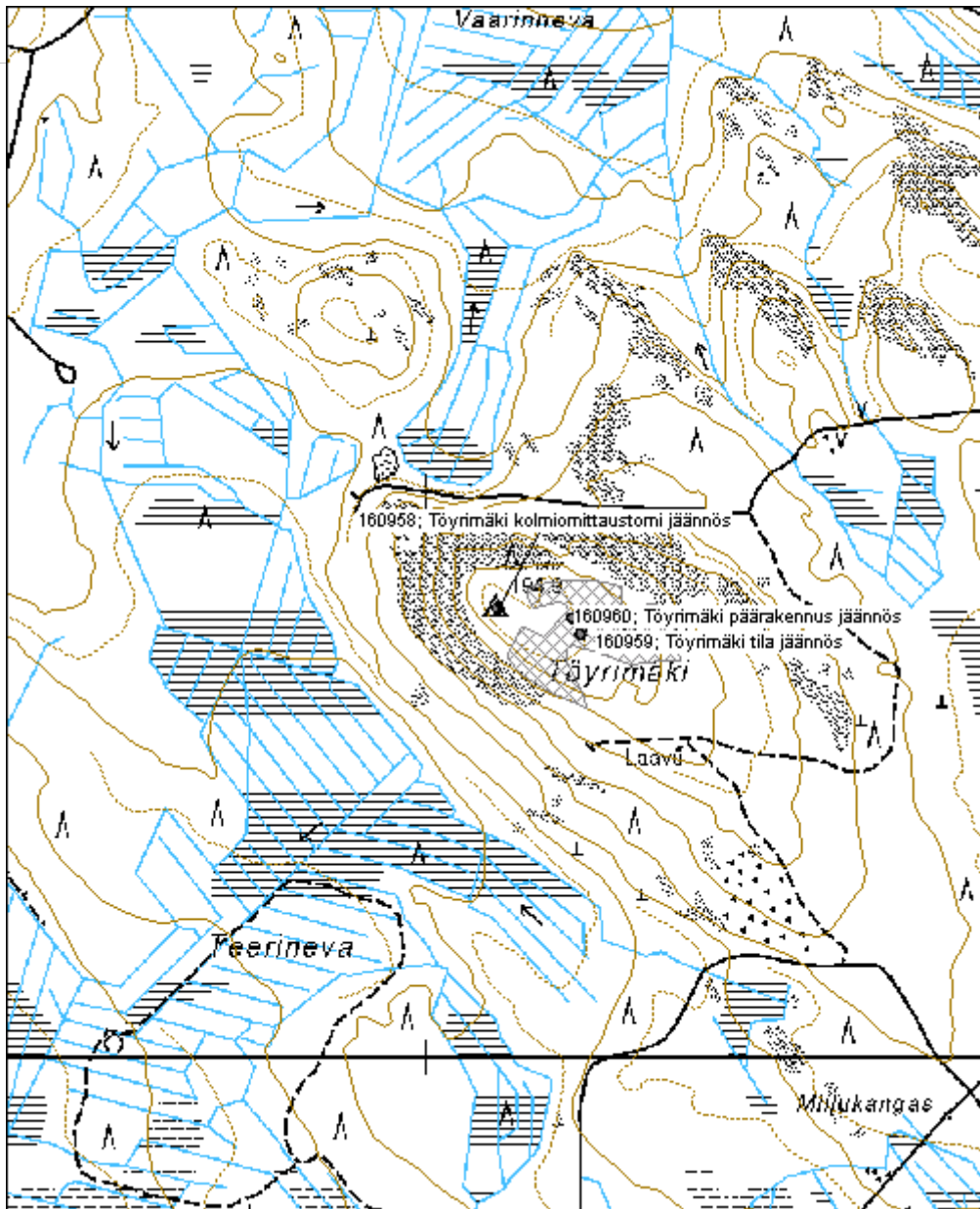
**Lisätietoja****Toimenpiteet****Tarkastukset**

Tila: 3 Toteutettu Laji: 6 Suojeluarvojen tarkastus Tarkastusvuosi: 2013  
Tarkastuspvm: 12.6.2013 Tarkastaja: V. Laurila  
Kuvaus: KMO kulttuuriperintöinventointi 2013

<b>Viranomaisrekisterinro:</b>		<b>Kunto:</b>	2 Keskinertainen
<b>Arvotus:</b>	8 Muu suojeluarvo	<b>Olotila:</b>	2 Ei käytössä
<b>Selitys:</b>		<b>Kohteen suojele:</b>	9 Muu suojeluarvo
		<b>Selitys:</b>	

<b>Ympäristön suojelu:</b>	0 Ei määritelty
<b>Selitys:</b>	

<b>Kohdetyyppi:</b>	9 Valmistuspaikat/työpaikat	<b>Copyright:</b>	© Metsähallitus 2008 © Maanmittauslaitos 1/MML/08
<b>Koordinaatit:</b>	X 7020791, Y 3426122, Z 195	<b>Mittakaava:</b>	1:10000





**Lammaskallio palotorni jäännös**

MH-tunnus: 161256

<b>Kohdetyyppi:</b>	99 Muu/määrittelemätön	<b>Haltija:</b>	121 Metsätalous Länsi-Suomi
<b>Ajoitus:</b>	7118 Historiallinen aika	<b>Ylläpitäjä:</b>	121 Metsätalous Länsi-Suomi
<b>Rakentamivuosi:</b>		<b>Kunta:</b>	256 Kinnula
<b>Lukumäärä:</b>	1		

<b>Koordinaattiselitys:</b>		<b>Geometria tuotettu:</b>	4 Gps-mittaus, korjaamaton
<b>Koordinaatit:</b>	X 7025461, Y 3396094, Z 180	<b>Löydöt:</b>	

**Taustatiedot**

Kohde löydettiin inventoinnissa 27.6.2013.

**Ympäristön kuvaus**

Kohde sijaitsee avokallion laella. Paikalla on joitain vanhoja mäntyjä.

**Kohteen kuvaus**

Kohde koostuu puretun palotornin jäänteestä. Noin 15m halkaisijaltaan olevalla alueella on lahonneita, osittain poltettuja hirsä, rautakiinnikkeitä lasia. Kyseessä on purettu palotorni.

**Kohteen rajaus**

Kohde rajautuu pistemäisesti jäännösten yhteyteen.

**Tulkinta**

Kyseessä on vanha purettu palotorni 1950- tai 1960-luvulta.

**Lisätietoja****Toimenpiteet****Tarkastukset**

Tila: 3 Toteutettu Laji: 6 Suojeluarvojen tarkastus Tarkastusvuosi: 2013  
Tarkastuspvm: 27.6.2013 Tarkastaja: V. Laurila  
Kuvaus: KMO kulttuuriperintöinventointi 2013

<b>Viranomaisrekisterinro:</b>		<b>Kunto:</b>	3 Huono
<b>Arvotus:</b>	99 Ei suojeluarvoa	<b>Olotila:</b>	2 Ei käytössä
<b>Selitys:</b>		<b>Kohteen suojele:</b>	99 Ei suojeluarvoa
		<b>Selitys:</b>	

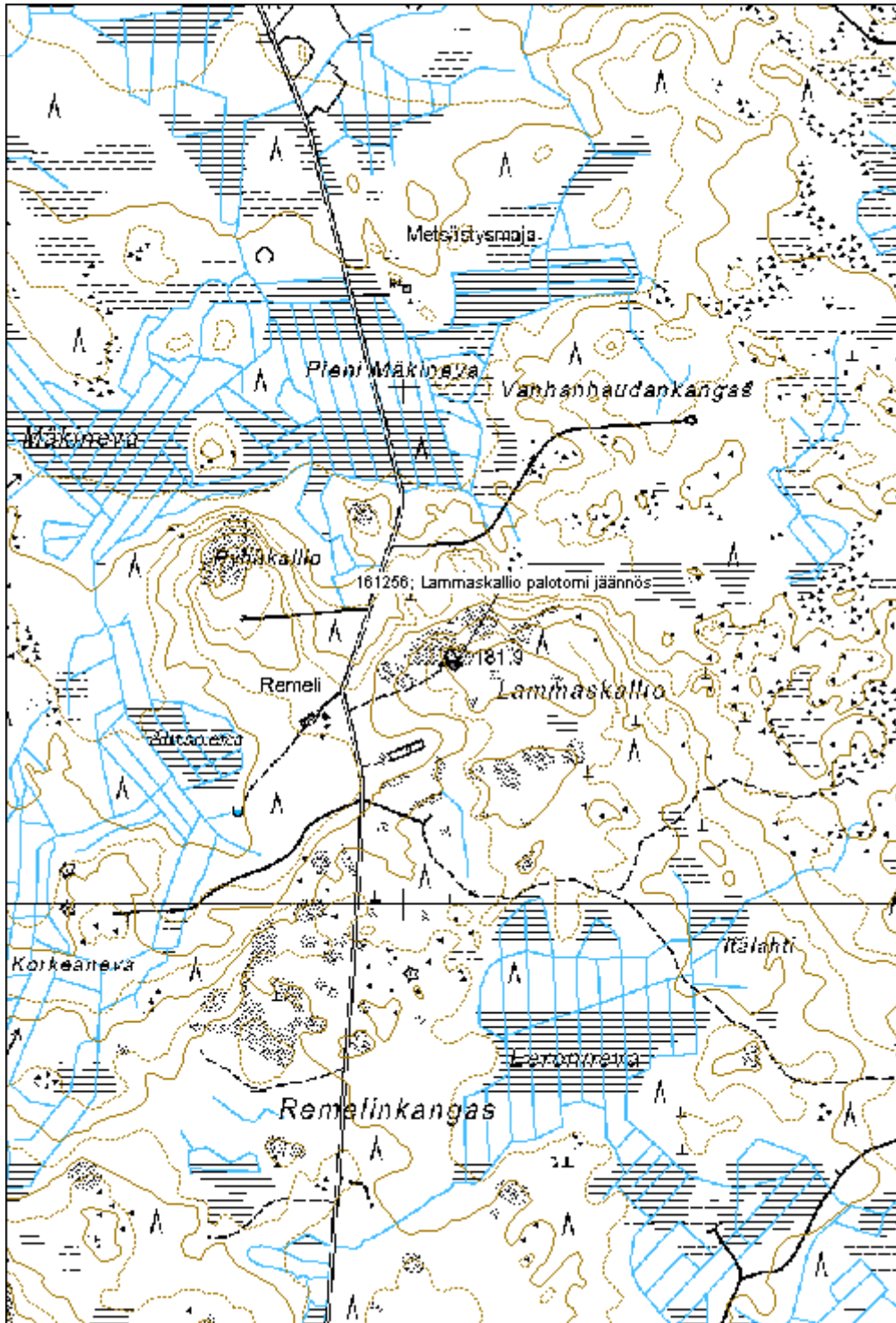
<b>Ympäristön</b>	0 Ei määritelty
-------------------	-----------------

**suojelu:**

**Selitys:**



<b>Kohdetyyppi:</b>	99 Muu/määrittelemätön	<b>Copyright:</b>	© Metsähallitus 2008 © Maanmittauslaitos 1/MML/08
<b>Koordinaatit:</b>	X 7025461, Y 3396094, Z 180	<b>Mittakaava:</b>	1:10000



## 5.38 Myllyt

Koskela mylly jäännös		MH-tunnus: 160943	
<b>Kohdetyyppi:</b>	9 Valmistuspaikat/työpaikat	<b>Haltija:</b>	121 Metsätalous Länsi-Suomi
<b>Ajoitus:</b>	7118 Historiallinen aika	<b>Ylläpitäjä:</b>	121 Metsätalous Länsi-Suomi
<b>Rakentamisvuosi:</b>		<b>Kunta:</b>	931 Viitasaari
<b>Lukumäärä:</b>	1		
<b>Koordinaattiselitys:</b>		<b>Geometria tuotettu:</b>	4 Gps-mittaus, korjaamaton
<b>Koordinaatit:</b>	X 7015519, Y 3430802, Z 120	<b>Löydöt:</b>	
<b>Taustatiedot</b>			
Kohde tarkastettiin inventoinnissa 11.6.2013 ja se löydettiin paikallisten asukkaiden tietojen perusteella.			
<b>Ympäristön kuvaus</b>			
Kohde sijaitsee puron rantapusikossa, maaperä on moreenia.			
<b>Kohteen kuvaus</b>			
Kohde käsittää myllyn kanavan pienessä purossa. Pienen kosken alapuolella puro haarautuu kahdeksi uomaksi jättäen keskelle pienen kapean saaren. Koillispuolinen uoma on kaivettu myllyä varten. Leveydeltään uoma on noin 1 metrin. Paikalla on myös muutamia kiviä, mahdollisesti itse myllyn perustuksen jäänteitä.			
<b>Kohteen rajaus</b>			
Kohde rajautuu pistemäisesti uoman kohdalle.			
<b>Tulkinta</b>			
Kyseessä on vanha myllyn paikka. Itse mylly on paikalta purettu.			
<b>Lisätietoja</b>			
<b>Toimenpiteet</b>			
<b>Tarkastukset</b>			
Tila: 3 Toteutettu	Laji: 6 Suojeluarvojen tarkastus	Tarkastusvuosi: 2013	
Tarkastuspvm: 11.6.2013		Tarkastaja: V. Laurila	
Kuvaus: KMO kulttuuriperintöinventointi 2013			
<b>Viranomaisrekisterinro:</b>		<b>Kunto:</b>	3 Huono
		<b>Olotila:</b>	2 Ei käytössä

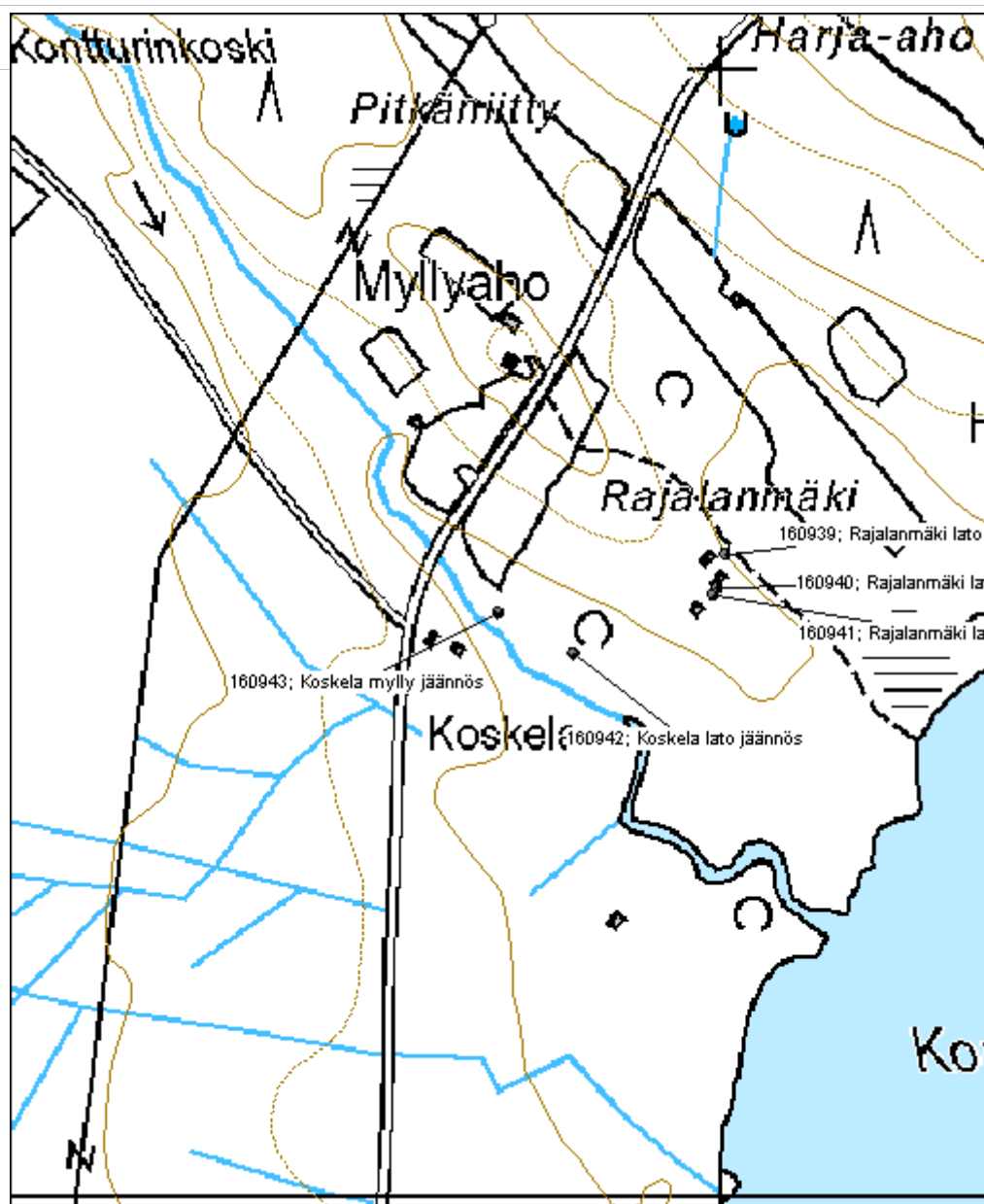
<b>Arvotus:</b>	8 Muu suojeluarvo	<b>Kohteen suojelu:</b>	9 Muu suojeluarvo
<b>Selitys:</b>		<b>Selitys:</b>	

<b>Ympäristön suojelu:</b>	0 Ei määritelty
----------------------------	-----------------

<b>Selitys:</b>	
-----------------	--



<b>Kohdetyyppi:</b>	9 Valmistuspaikat/työpaikat	Copyright:	© Metsähallitus 2008 © Maanmittauslaitos 1/MML/08
<b>Koordinaatit:</b>	X 7015519, Y 3430802, Z 120	Mittakaava:	1:5000



**Myllysaari tammi jäännös**

MH-tunnus: 161700

<b>Kohdetyyppi:</b>	9 Valmistuspaikat/työpaikat	<b>Haltija:</b>	121 Metsätalous Länsi-Suomi
<b>Ajoitus:</b>	7118 Historiallinen aika	<b>Ylläpitäjä:</b>	121 Metsätalous Länsi-Suomi
<b>Rakentamisvuosi:</b>		<b>Kunta:</b>	931 Viitasaari
<b>Lukumäärä:</b>	1		

<b>Koordinaattiselitys:</b>		<b>Geometria tuotettu:</b>	4 Gps-mittaus, korjaamaton
<b>Koordinaatit:</b>	X 7007937, Y 3446309, Z 112	<b>Löydöt:</b>	

**Taustatiedot**

Kohde löydettiin inventoinnissa 16.7.2013.

**Ympäristön kuvaus**

Kohde sijaitsee myllysaaren lounaispuolella vedessä ja rantametsässä.

**Kohteen kuvaus**

Kohde käsittää noin 1m leveän ja 0,5m korkean kivi- ja maarakenteisen matalahkon vallimaisen tammen. Keskellä on noin 2m leveä portti jossa ei ole rakenteita. Tammen päältä kulkee polku ja portin päälle on aseteltu muutamia puita polkusillaksi. Tammi jatkuu muutamia metrejä Myllysaaren rannalle.

**Kohteen rajaus**

Kohde rajautuu viivamaisesti joen yli ja muutamia metrejä molemmille rannoille.

**Tulkinta**

Kyseessä on vanha tammi, mahdollisesti myllyyn liittyvä.

**Lisätietoja****Toimenpiteet****Tarkastukset**

Tila: 3 Toteutettu Laji: 6 Suojeluarvojen tarkastus Tarkastusvuosi: 2013  
Tarkastuspvm: 16.7.2013 Tarkastaja: V. Laurila  
Kuvaus: KMO kulttuuriperintöinventointi 2013

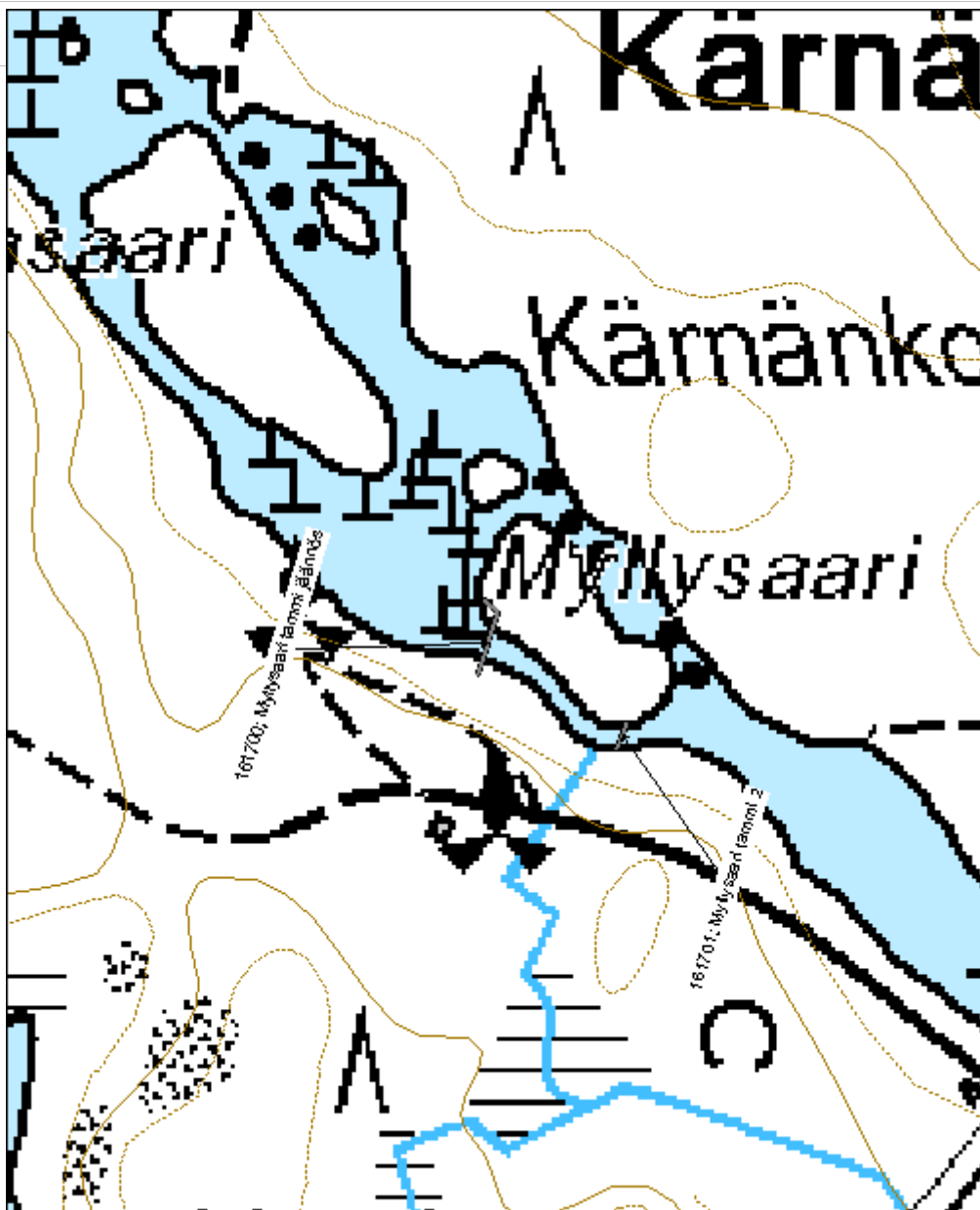
<b>Viranomaisrekisterinro:</b>		<b>Kunto:</b>	2 Keskinertainen
<b>Arvotus:</b>	8 Muu suojeluarvo	<b>Olotila:</b>	2 Ei käytössä
<b>Selitys:</b>		<b>Kohteen suojele:</b>	9 Muu suojeluarvo
		<b>Selitys:</b>	

<b>Ympäristön suojelu:</b>	0 Ei määritelty
<b>Selitys:</b>	





<b>Kohdetyyppi:</b>	9 Valmistuspaikat/työpaikat	Copyright:	© Metsähallitus 2008 © Maanmittauslaitos 1/MML/08
<b>Koordinaatit:</b>	X 7007937, Y 3446309, Z 112	Mittakaava:	1:2500



**Myllysaari tammi jäännös 2**

MH-tunnus: 161701

<b>Kohdetyyppi:</b>	9 Valmistuspaikat/työpaikat	<b>Haltija:</b>	121 Metsätalous Länsi-Suomi
<b>Ajoitus:</b>	7118 Historiallinen aika	<b>Ylläpitäjä:</b>	121 Metsätalous Länsi-Suomi
<b>Rakentamisvuosi:</b>		<b>Kunta:</b>	931 Viitasaari
<b>Lukumäärä:</b>	1		
<b>Koordinaattiselitys:</b>		<b>Geometria tuotettu:</b>	4 Gps-mittaus, korjaamaton
<b>Koordinaatit:</b>	X 7007880, Y 3446367, Z 112	<b>Löydöt:</b>	
<b>Taustatiedot</b>			
Kohde löydettiin inventoinnissa 16.7.2013.			
<b>Ympäristön kuvaus</b>			
Kohde sijaitsee Myllysaaren eteläkärjessä, joessa ja rantametsässä.			
<b>Kohteen kuvaus</b>			
Kohde käsittää noin 1m leveän ja 0,5m korkean kivisen matalahkon vallimaisen tammen. Keskellä on portti jossa ei ole rakenteita. Tammen päältä kulkee polku ja portin päälle on aseteltu puu polkusillaksi.			
<b>Kohteen rajaus</b>			
Kohde rajautuu viivamaisesti joen yli ja muutamia metrejä molemmille rannoille.			
<b>Tulkinta</b>			
Kyseessä on vanha tammi, mahdollisesti myllyyn liittyvä.			
<b>Lisätietoja</b>			
<b>Toimenpiteet</b>			
<b>Tarkastukset</b>			
Tila: 3 Toteutettu		Laji: 6 Suojeluarvojen tarkastus	Tarkastusvuosi: 2013
Tarkastuspvm: 16.7.2013		Tarkastaja: V. Laurila	
Kuvaus: KMO kulttuuriperintöinventointi 2013			
<b>Viranomaisrekisterinro:</b>		<b>Kunto:</b>	2 Keskinertainen
<b>Arvotus:</b>	8 Muu suojeluarvo	<b>Olotila:</b>	2 Ei käytössä
<b>Selitys:</b>		<b>Kohteen suojele:</b>	9 Muu suojeluarvo
		<b>Selitys:</b>	
<b>Ympäristön</b>	0 Ei määritelty		

<b>suojelu:</b>	
<b>Selitys:</b>	



<b>Kohdetyyppi:</b>	9 Valmistuspaikat/työpaikat	Copyright:	© Metsähallitus 2008 © Maanmittauslaitos 1/MML/08
<b>Koordinaatit:</b>	X 7007880, Y 3446367, Z 112	Mittakaava:	1:2500



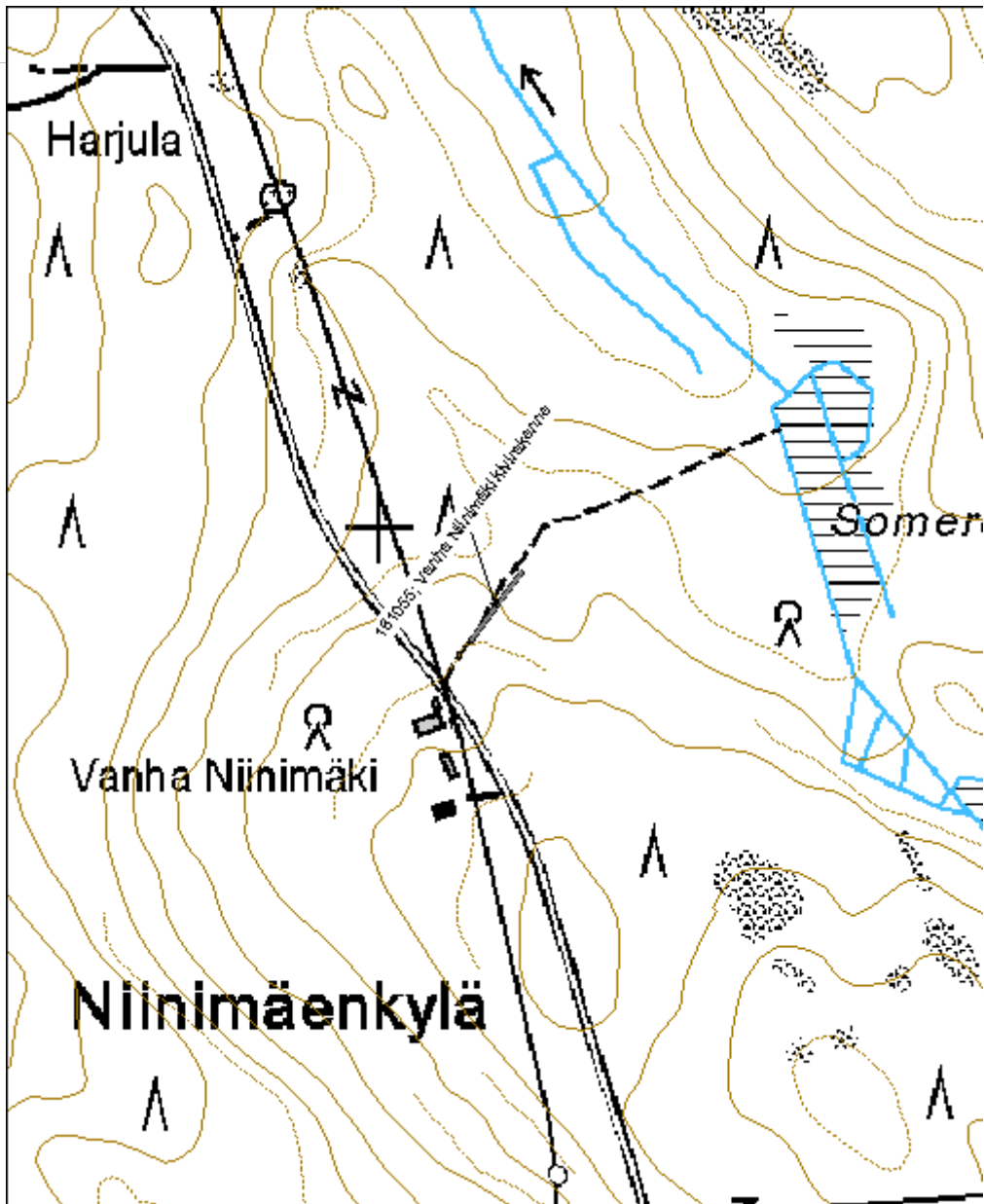
## 5.39 Kivirakenteet

Vanha Niinimäki kiviaita		MH-tunnus: 161055	
<b>Kohdetyyppi:</b>	17 Kivi- ja maarakenteet	<b>Haltija:</b>	121 Metsätalous Länsi-Suomi
<b>Ajoitus:</b>	7118 Historiallinen aika	<b>Ylläpitäjä:</b>	121 Metsätalous Länsi-Suomi
<b>Rakentamisvuosi:</b>		<b>Kunta:</b>	931 Viitasaari
<b>Lukumäärä:</b>	1		
<b>Koordinaattiselitys:</b>		<b>Geometria tuotettu:</b>	4 Gps-mittaus, korjaamaton
<b>Koordinaatit:</b>	X 7013931, Y 3423104, Z 155	<b>Löydöt:</b>	
<b>Taustatiedot</b>			
Kohde löydettiin inventoinnissa 18.6.2013.			
<b>Ympäristön kuvaus</b>			
Kohde sijaitsee hakkuuaukealla, maaperä on moreenia. Tien toisella puolella on vanhan tilan rakennuksia ja kohde sijaitsee vanhalla peltomaalla.			
<b>Kohteen kuvaus</b>			
Kohde käsittää yhden muurimaisen kiviatarakennelman. Alueella on raivattu kiviä pitkänomaiseksi valliksi vanhan polun varteen.			
<b>Kohteen rajaus</b>			
Kohde rajautuu viivamaisesti muutaman kymmenen metrin pituiselle matkalle polun vierelle.			
<b>Tulkinta</b>			
Kyseessä on viereisen tilan toimintaan liittyvä, pellon raivauksessa syntynyt kiviaita.			
<b>Lisätietoja</b>			
<b>Toimenpiteet</b>			
<b>Tarkastukset</b>			
Tila: 3 Toteutettu		Laji: 6 Suojeluarvojen tarkastus	
Tarkastuspvm: 18.6.2013		Tarkastusvuosi: 2013	
Tarkastaja: V. Laurila			
Kuvaus: KMO kulttuuriperintöinventointi 2013			
<b>Viranomaisrekisterinro:</b>		<b>Kunto:</b>	2 Keskinertainen
<b>Arvotus:</b>	8 Muu suojeluarvo	<b>Olotila:</b>	2 Ei käytössä
		<b>Kohteen suojele:</b>	9 Muu suojeluarvo

<b>Selitys:</b>	<b>Selitys:</b>
<b>Ympäristön suojele:</b>	0 Ei määritelty
<b>Selitys:</b>	



<b>Kohdetyyppi:</b>	17 Kivi- ja maarakenteet	Copyright:	© Metsähallitus 2008 © Maanmittauslaitos 1/MML/08
<b>Koordinaatit:</b>	X 7013931, Y 3423104	Mittakaava:	1:5000



**Raatekorpi kiviröykkiö**

MH-tunnus: 161199

<b>Kohdetyyppi:</b>	17 Kivi- ja maarakenteet	<b>Haltija:</b>	121 Metsätalous Länsi-Suomi
<b>Ajoitus:</b>	7118 Historiallinen aika	<b>Ylläpitäjä:</b>	121 Metsätalous Länsi-Suomi
<b>Rakentamisvuosi:</b>		<b>Kunta:</b>	226 Karstula
<b>Lukumäärä:</b>	1		

<b>Koordinaattiselitys:</b>		<b>Geometria tuotettu:</b>	4 Gps-mittaus, korjaamaton
<b>Koordinaatit:</b>	X 6961183, Y 3373222, Z 208	<b>Löydöt:</b>	

**Taustatiedot**

Kohde löydettiin inventoinnissa 24.6.2013.

**Ympäristön kuvaus**

Kohde sijaitsee etelään viettävällä moreenikankaalla. Metsä on nuorta mäntytaimikkoa.

**Kohteen kuvaus**

Kohde käsittää yhden suuren pohjois-eteläsuuntaisen kiviröykkiön, mitoiltaan noin 10m x 4m x 1m. Röykkiö on selkeä ja se koostuu irtonaisista pienehköistä kivistä. Röykkiö vaikuttaa enemmän raivatulta kuin rakennetulta.

**Kohteen rajaus**

Kohde rajautuu pistemäisesti rakenteen yhteyteen.

**Tulkinta**

Kyseessä on raivauksessa syntynyt kiviröykkiö. Luultavasti paikalla on ollut pelto tai kaski.

**Lisätietoja****Toimenpiteet****Tarkastukset**

Tila: 3 Toteutettu Laji: 6 Suojeluarvojen tarkastus Tarkastusvuosi: 2013  
Tarkastuspvm: 24.6.2013 Tarkastaja: V. Laurila  
Kuvaus: KMO kulttuuriperintöinventointi 2013

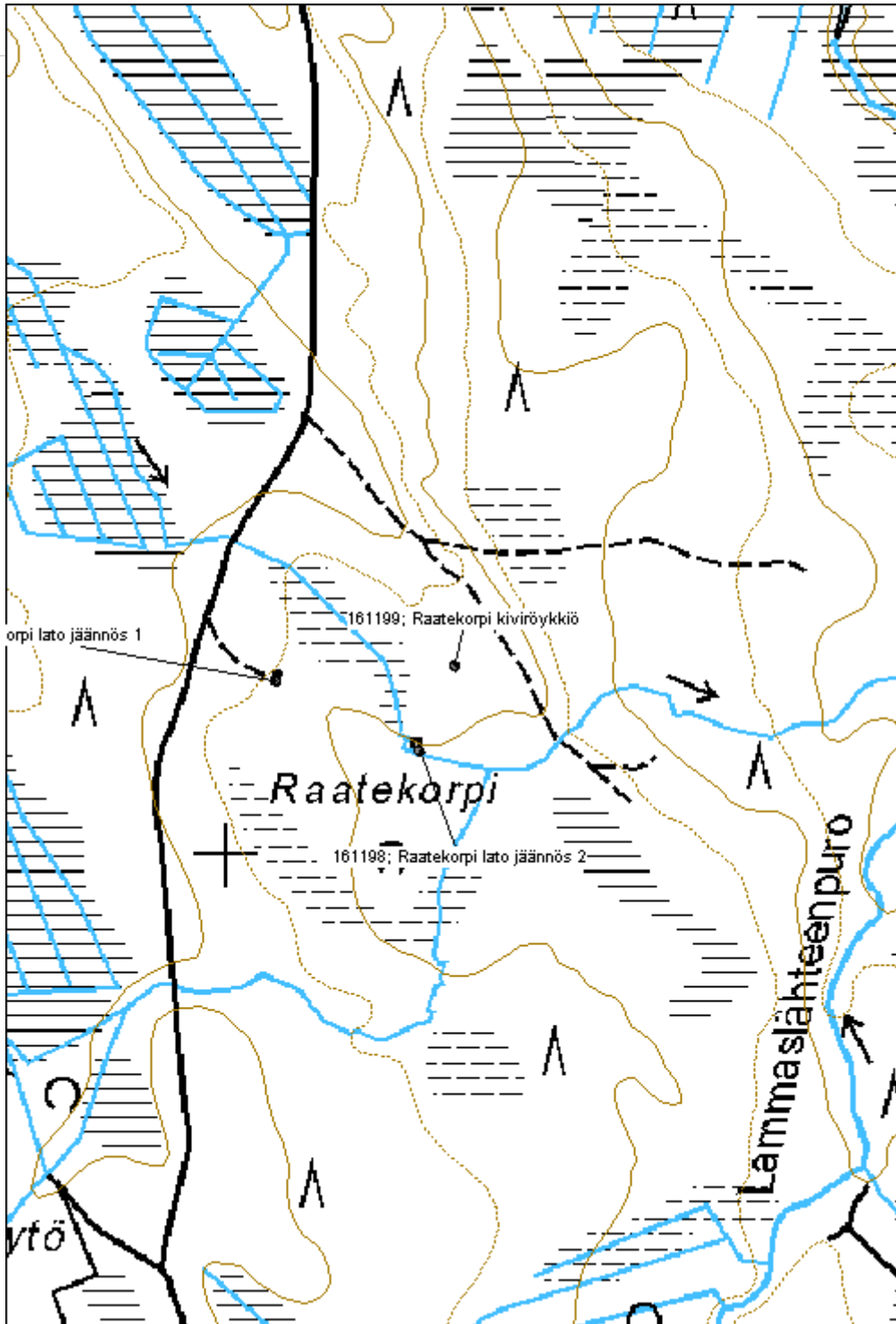
<b>Viranomaisrekisterinro:</b>		<b>Kunto:</b>	2 Keskinertainen
<b>Arvotus:</b>	8 Muu suojeluarvo	<b>Olotila:</b>	2 Ei käytössä
<b>Selitys:</b>		<b>Kohteen suojele:</b>	9 Muu suojeluarvo
		<b>Selitys:</b>	



<b>Ympäristön suojelu:</b>	0 Ei määritelty
<b>Selitys:</b>	



<b>Kohdetyyppi:</b>	17 Kivi- ja maarakenteet	<b>Copyright:</b>	© Metsähallitus 2008 © Maanmittauslaitos 1/MML/08
<b>Koordinaatit:</b>	X 6961183, Y 3373222, Z 208	<b>Mittakaava:</b>	1:5000



**Elias raivausröykkiöt**

MH-tunnus: 162050

<b>Kohdetyyppi:</b>	9 Valmistuspaikat/työpaikat	<b>Haltija:</b>	121 Metsätalous Länsi-Suomi
<b>Ajoitus:</b>	7118 Historiallinen aika	<b>Ylläpitäjä:</b>	121 Metsätalous Länsi-Suomi
<b>Rakentamisvuosi:</b>		<b>Kunta:</b>	759 SOINI
<b>Lukumäärä:</b>	6		

<b>Koordinaattiselitys:</b>		<b>Geometria tuotettu:</b>	4 Gps-mittaus, korjaamaton
<b>Koordinaatit:</b>	X 6977530, Y 3361220, Z 200	<b>Löydöt:</b>	

**Taustatiedot**

Kohde löydettiin inventoinnissa 27.6.2013.

**Ympäristön kuvaus**

Kohde sijaitsee moreenirinteellä. Metsä on noin 40-vuotiasta mäntymetsää.

**Kohteen kuvaus**

Kohde käsittää 6 raivausröykkiötä metsässä. röykkiöt ovat löyhärakenteisia ja halkaisijaltaan noin 2m, korkeudeltaan noin 0,5m.

**Kohteen rajaus**

Kohde rajautuu aluemaisesti noin 40m x 50m kokoiselle alueelle rakenteiden yhteyteen. Luultavasti röykkiöitä on lisää yksityismaan puolella.

**Tulkinta**

Kyseessä on luultavasti vanha pelto tai kaski.

**Lisätietoja****Toimenpiteet****Tarkastukset**

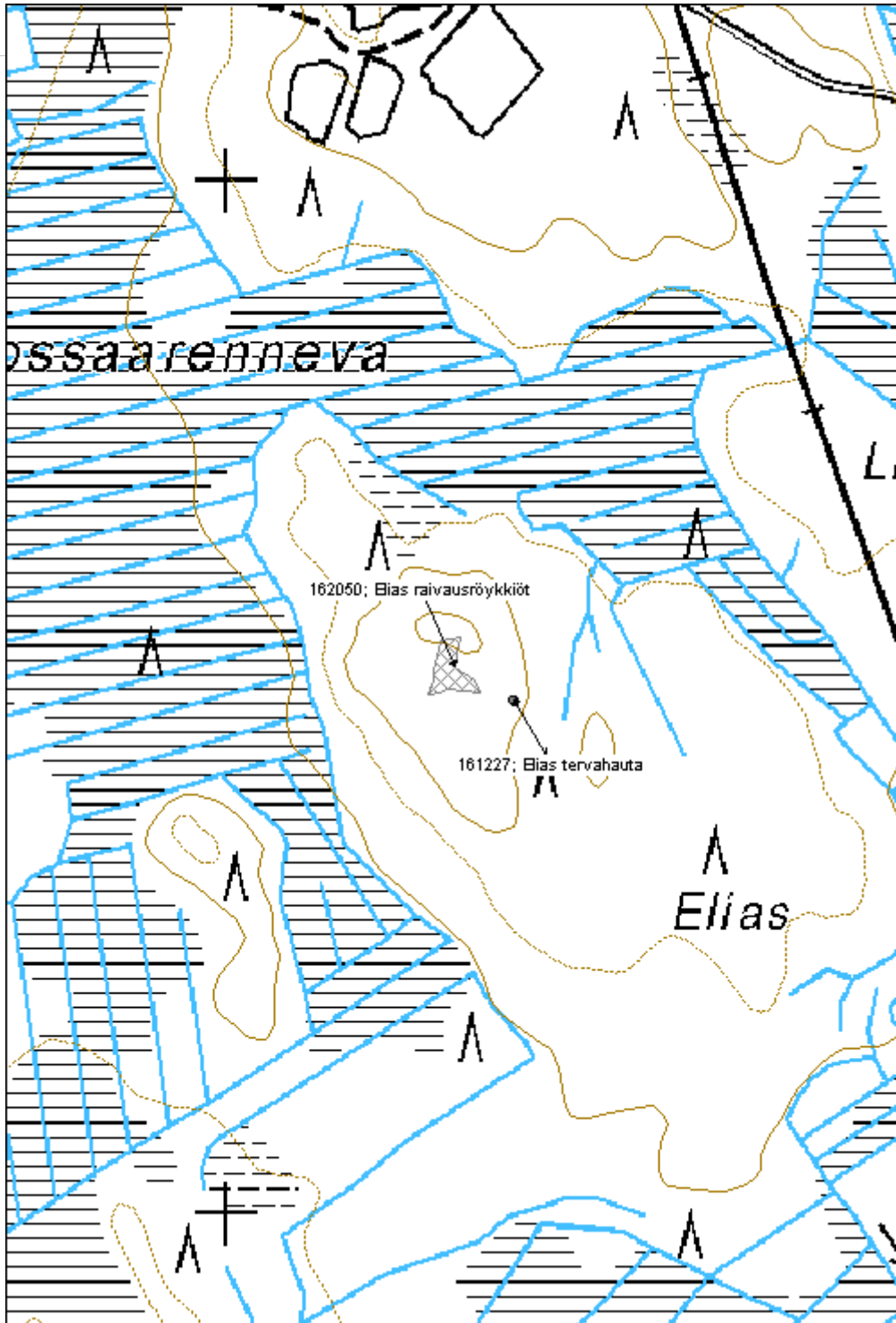
Tila: 3 Toteutettu Laji: 6 Suojeluarvojen tarkastus Tarkastusvuosi: 2013  
Tarkastuspvm: 27.6.2013 Tarkastaja: V. Laurila  
Kuvaus: KMO kulttuuriperintöinventointi 2

<b>Viranomaisrekisterinro:</b>		<b>Kunto:</b>	2 Keskinertainen
<b>Arvotus:</b>	8 Muu suojeluarvo	<b>Olotila:</b>	2 Ei käytössä
<b>Selitys:</b>		<b>Kohteen suojele:</b>	9 Muu suojeluarvo
		<b>Selitys:</b>	

<b>Ympäristön suojelu:</b>	0 Ei määritelty
<b>Selitys:</b>	



<b>Kohdetyyppi:</b>	9 Valmistuspaikat/työpaikat	Copyright:	© Metsähallitus 2008 © Maanmittauslaitos 1/MML/08
<b>Koordinaatit:</b>	X 6977530, Y 3361220, Z 200	Mittakaava:	1:5000



**Vanhapaikka kiviaita jäännös**

MH-tunnus: 161230

<b>Kohdetyyppi:</b>	2 Asuinpaikat?	<b>Haltija:</b>	121 Metsätalous Länsi-Suomi
<b>Ajoitus:</b>	7118 Historiallinen aika	<b>Ylläpitäjä:</b>	121 Metsätalous Länsi-Suomi
<b>Rakentamivuosi:</b>		<b>Kunta:</b>	312 Kyyjärvi
<b>Lukumäärä:</b>	1		

<b>Koordinaattiselitys:</b>		<b>Geometria tuotettu:</b>	4 Gps-mittaus, korjaamaton
<b>Koordinaatit:</b>	X 6990017, Y 3365413, Z 200	<b>Löydöt:</b>	

**Taustatiedot**

Kohde tarkastettiin inventoinnissa 27.6.2013 ja se löydettiin Metsähallituksen henkilökunnan tietojen perusteella.

**Ympäristön kuvaus**

Maaperä on moreenia, metsä noin 50-vuotiasta kuusivaltaista sekametsää. Maaperä on muokattu.

**Kohteen kuvaus**

Kohde käsittää harvaa raivauksessa syntynyttä kiviaitaa vanhan pellon laidassa. Alueella ollut myös asumuksen pohja joka on ilmeisesti tuhoutunut mätästyksessä ja ojituksessa.

**Kohteen rajaus**

Kohde rajautuu viivamaisesti kiviaidan kohdalle.

**Tulkinta**

Kyseessä on vanhaa raivauksessa syntynyttä kiviaitaa.

**Lisätietoja**

Mahdollisesti lähellä on sijainnut asumus mutta siitä ei havaittu merkkejä.

**Toimenpiteet****Tarkastukset**

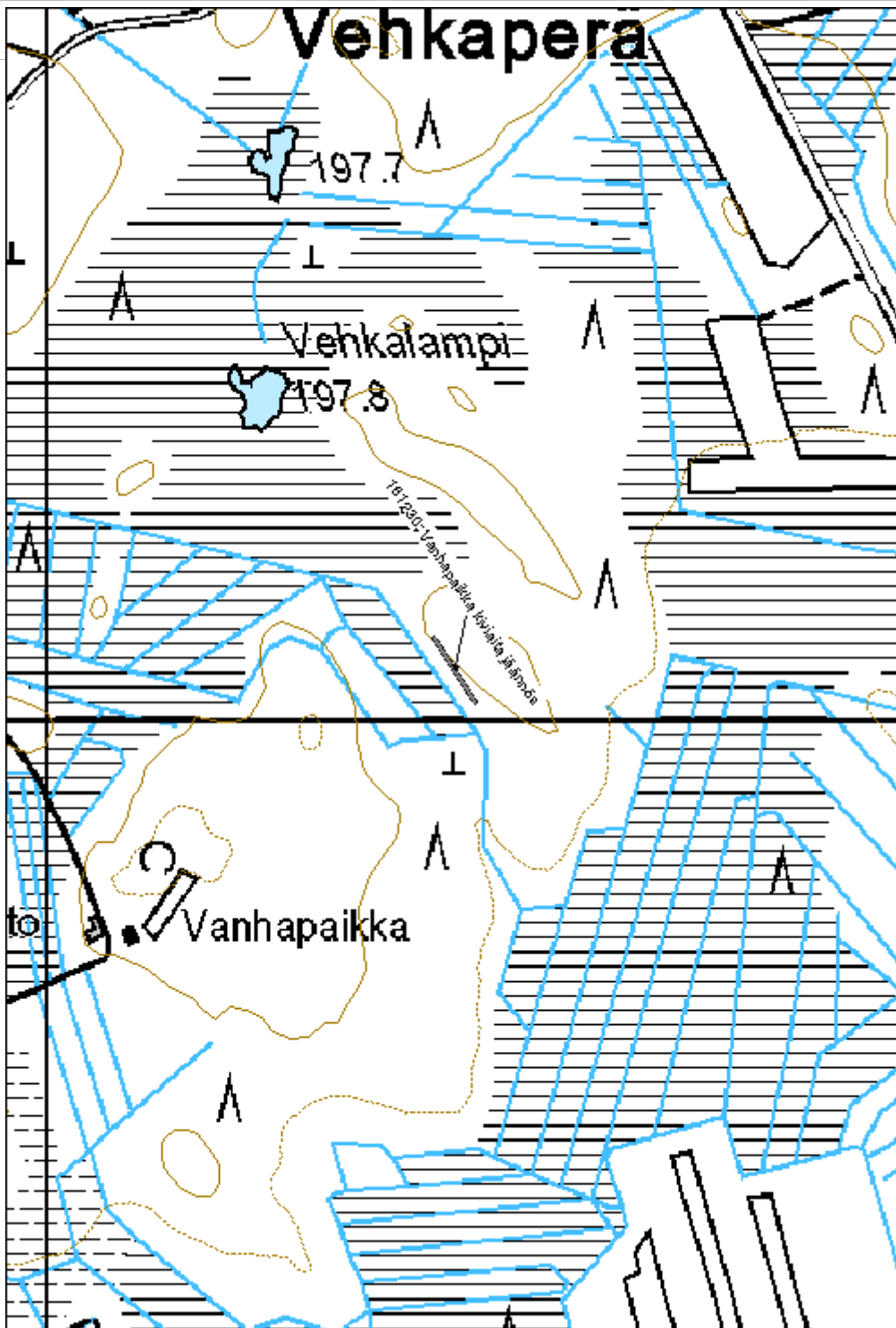
Tila: 3 Toteutettu Laji: 6 Suojeluarvojen tarkastus Tarkastusvuosi: 2013  
Tarkastuspvm: 27.6.2013 Tarkastaja: V. Laurila  
Kuvaus: KMO kulttuuriperintöinventointi 2013

<b>Viranomaisrekisterinro:</b>		<b>Kunto:</b>	3 Huono
<b>Arvotus:</b>	8 Muu suojeluarvo	<b>Olotila:</b>	2 Ei käytössä
<b>Selitys:</b>		<b>Kohteen suojele:</b>	9 Muu suojeluarvo
		<b>Selitys:</b>	

<b>Ympäristön suojelu:</b>	0 Ei määritelty
<b>Selitys:</b>	



<b>Kohdetyyppi:</b>	2 Asuinpaikat?	Copyright:	© Metsähallitus 2008 © Maanmittauslaitos 1/MML/08
<b>Koordinaatit:</b>	X 6990017, Y 3365413, Z 200	Mittakaava:	1:5000





## 5.40 Muut rakennukset

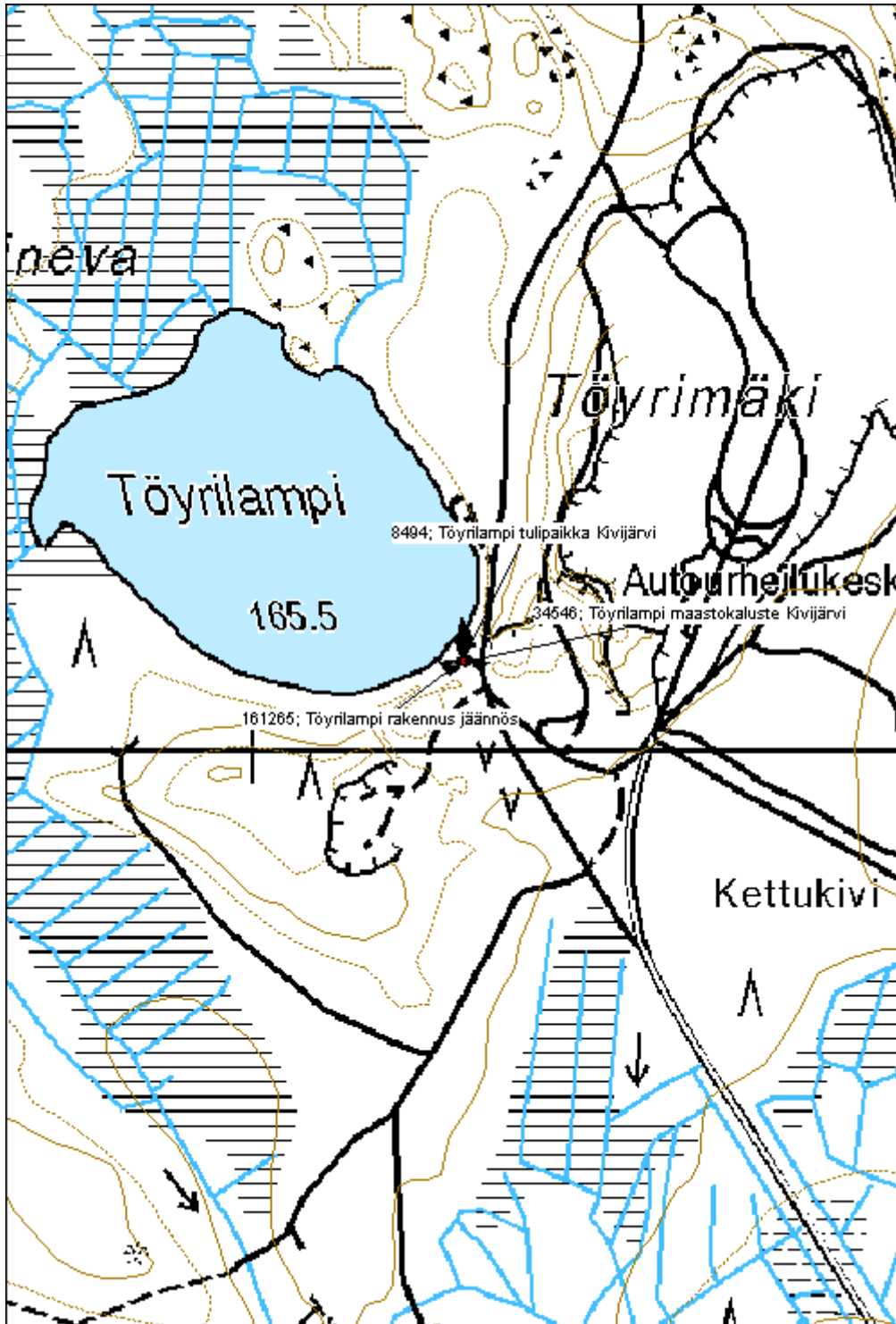
Töyrilampi rakennus jäännös		MH-tunnus: 161265	
<b>Kohdetyyppi:</b>	2 Asuinpaikat?	<b>Haltija:</b>	121 Metsätalous Länsi-Suomi
<b>Ajoitus:</b>	7118 Historiallinen aika	<b>Ylläpitäjä:</b>	121 Metsätalous Länsi-Suomi
<b>Rakentamisvuosi:</b>		<b>Kunta:</b>	216 Kannonkoski
<b>Lukumäärä:</b>	1		
<b>Koordinaattiselitys:</b>		<b>Geometria tuotettu:</b>	4 Gps-mittaus, korjaamaton
<b>Koordinaatit:</b>	X 6995083, Y 3413196, Z 167	<b>Löydöt:</b>	
<b>Taustatiedot</b>			
Kohde löydettiin inventoinnissa 1.7.2013.			
<b>Ympäristön kuvaus</b>			
Kohde sijaitsee Töyrilammen etelärannalla. Maasto on hiekkaista kuivaa moreenikangasta, metsä harvaa rantametsää. Kohteen päällä on nuotiopaikka.			
<b>Kohteen kuvaus</b>			
Kohde käsittää noin 3m x 4,5m kokoisen betonisen rakennuksen pohjan. Betoni on valettu luonnonkivien päälle. Rakenteen lounaisnurkassa on 10cm korkea valettu uuninpohja.			
<b>Kohteen rajaus</b>			
Kohde rajautuu pistemäisesti rakenteen yhteyteen.			
<b>Tulkinta</b>			
Kyseessä on rakennuksen pohja 1900-luvulta, mahdollisesti sauna noin 1950-luvulta.			
<b>Lisätietoja</b>			
<b>Toimenpiteet</b>			
<b>Tarkastukset</b>			
Tila: 3 Toteutettu	Laji: 6 Suojeluarvojen tarkastus	Tarkastusvuosi: 2013	
Tarkastuspvm: 1.7.2013	Tarkastaja: V. Laurila		
Kuvaus: KMO kulttuuriperintöinventointi 2013			
<b>Viranomaisrekisterinro:</b>		<b>Kunto:</b>	2 Keskinertainen
		<b>Olotila:</b>	2 Ei käytössä

<b>Arvotus:</b>	8 Muu suojeluarvo	<b>Kohteen suojelu:</b>	9 Muu suojeluarvo
<b>Selitys:</b>		<b>Selitys:</b>	

<b>Ympäristön suojelu:</b>	0 Ei määritelty
<b>Selitys:</b>	



<b>Kohdetyyppi:</b>	2 Asuinpaikat?	Copyright:	© Metsähallitus 2008 © Maanmittauslaitos 1/MML/08
<b>Koordinaatit:</b>	X 6995083, Y 3413196, Z 167	Mittakaava:	1:5000



**Tildanharju sauna jäännös**

MH-tunnus: 161902

<b>Kohdetyyppi:</b>	1 Asuinpaikat	<b>Haltija:</b>	121 Metsätalous Länsi-Suomi
<b>Ajoitus:</b>	7118 Historiallinen aika	<b>Ylläpitäjä:</b>	121 Metsätalous Länsi-Suomi
<b>Rakentamisvuosi:</b>		<b>Kunta:</b>	226 Karstula
<b>Lukumäärä:</b>	1		

<b>Koordinaattiselitys:</b>		<b>Geometria tuotettu:</b>	4 Gps-mittaus, korjaamaton
<b>Koordinaatit:</b>	X 6963219, Y 3373435, Z 195	<b>Löydöt:</b>	

**Taustatiedot**

Kohde tarkastettiin inventoinnissa 13.8.2013 ja se havaittiin vanhasta peruskartasta.

**Ympäristön kuvaus**

Kohde sijaitsee järven rannassa. Maaperä on moreenia, metsä lehtipuuvaltaista rantametsää.

**Kohteen kuvaus**

Kohde käsittää puretun saunan jäännöksen. Jäljellä on pieni tiilikasa sekä hieman lautta, lahonnutta hirttä ja kattohuopaa. Mitoiltaan jäännös on noin 2,5m x 4m.

**Kohteen rajaus**

Kohde rajautuu pistemäisesti rakenteiden yhteyteen.

**Tulkinta**

Kyseessä on saunan tai mökin jäännös 1900-luvulta.

**Lisätietoja**

Vieressä on lautarakenteisen huussin lahoava jäännös.

**Toimenpiteet****Tarkastukset**

Tila: 3 Toteutettu Laji: 6 Suojeluarvojen tarkastus Tarkastusvuosi: 2013  
Tarkastuspvm: 13.8.2013 Tarkastaja: V. Laurila  
Kuvaus: KMO kulttuuriperintöinventointi 2013

<b>Viranomaisrekisterinro:</b>		<b>Kunto:</b>	2 Keskinertainen
<b>Arvotus:</b>	99 Ei suojeluarvoa	<b>Olotila:</b>	2 Ei käytössä
<b>Selitys:</b>		<b>Kohteen suojelu:</b>	99 Ei suojeluarvoa
		<b>Selitys:</b>	

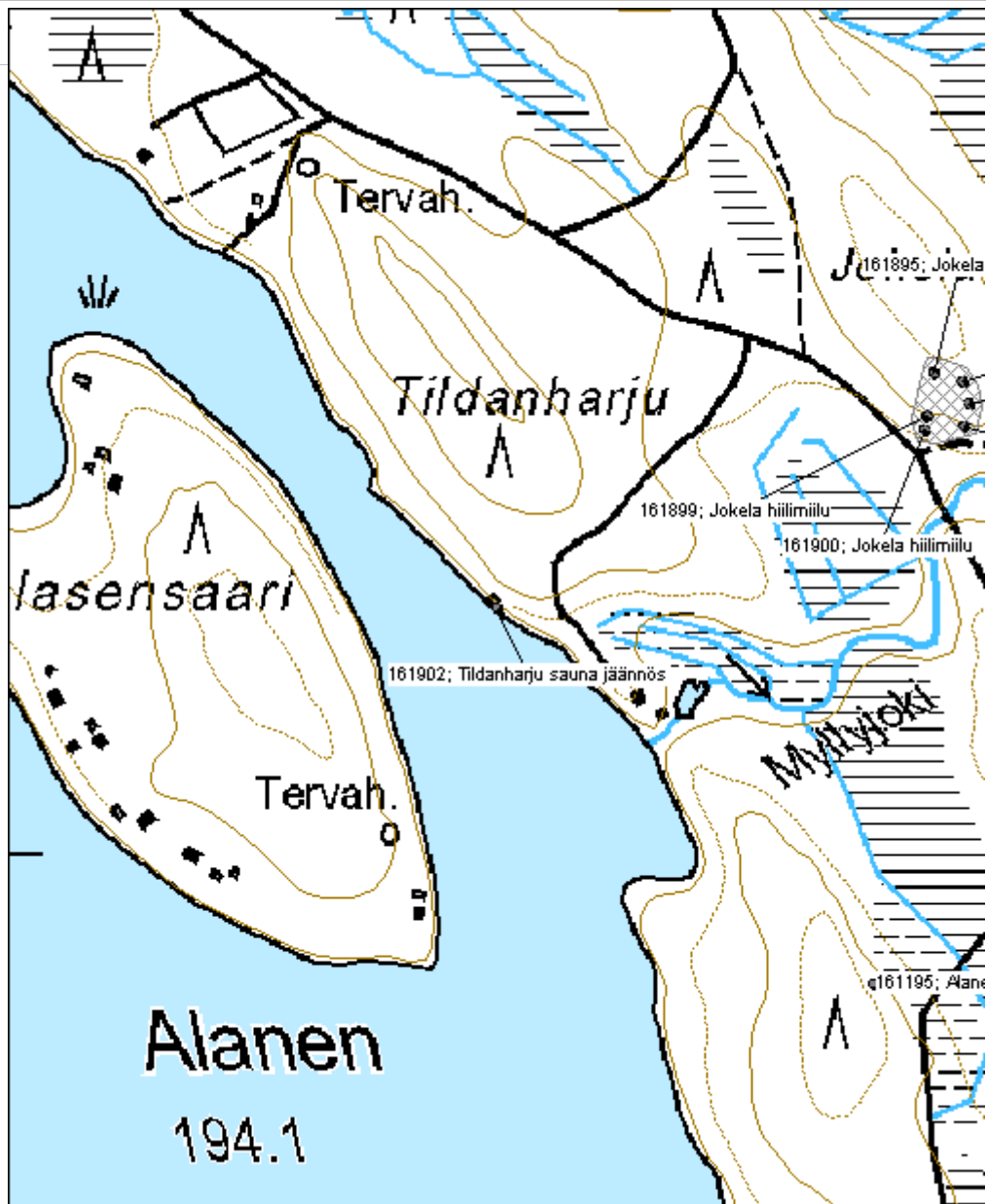
<b>Ympäristön</b>	0 Ei määritelty
-------------------	-----------------

**suojelu:**

**Selitys:**



<b>Kohdetyyppi:</b>	1 Asuinpaikat	<b>Copyright:</b>	© Metsähallitus 2008 © Maanmittauslaitos 1/MML/08
<b>Koordinaatit:</b>	X 6963219, Y 3373435, Z 195	<b>Mittakaava:</b>	1:5000



**Kiurukangas rakennus jäännös**

MH-tunnus: 161921

<b>Kohdetyyppi:</b>	1 Asuinpaikat	<b>Haltija:</b>	121 Metsätalous Länsi-Suomi
<b>Ajoitus:</b>	7118 Historiallinen aika	<b>Ylläpitäjä:</b>	121 Metsätalous Länsi-Suomi
<b>Rakentamisvuosi:</b>		<b>Kunta:</b>	601 Pihtipudas
<b>Lukumäärä:</b>	1		

<b>Koordinaattiselitys:</b>		<b>Geometria tuotettu:</b>	4 Gps-mittaus, korjaamaton
<b>Koordinaatit:</b>	X 7047417, Y 3424584, Z 150	<b>Löydöt:</b>	

**Taustatiedot**

Kohde tarkastettiin inventoinnissa 4.9.2013 ja se havaittiin vanhasta peruskartasta.

**Ympäristön kuvaus**

Kohde sijaitsee moreenirinteellä, metsä on noin 60-vuotiasta koivumetsää.

**Kohteen kuvaus**

Rakennus on tehty tasaisen isohkon siirtolohkareen päälle. Pyöröhirsisen rakennuksen mitat ovat noin 2,5m x 2,8m. Rakennuksessa on 10–12 hirsikertaa. Katto on rakennettu halospuista ja tuohista ja se on suurimmaksi osaksi romahtanut sisään. Hirsien välissä on tiivisteenä sammalta. Ovi on koillispuolella, ikkuna kaakkoisseinällä. Rakennuksen hirret on katkottu sahalla.

**Kohteen rajaus**

Kohde rajautuu pistemäisesti rakenteiden yhteyteen.

**Tulkinta**

Kyseessä on vanha rakennus 1900-luvulta, luultavasti metsästyskämppä.

**Lisätietoja****Toimenpiteet****Tarkastukset**

Tila: 3 Toteutettu Laji: 6 Suojeluarvojen tarkastus Tarkastusvuosi: 2013  
Tarkastuspvm: 4.9.2013 Tarkastaja: V. Laurila  
Kuvaus: KMO kulttuuriperintöinventointi 2013

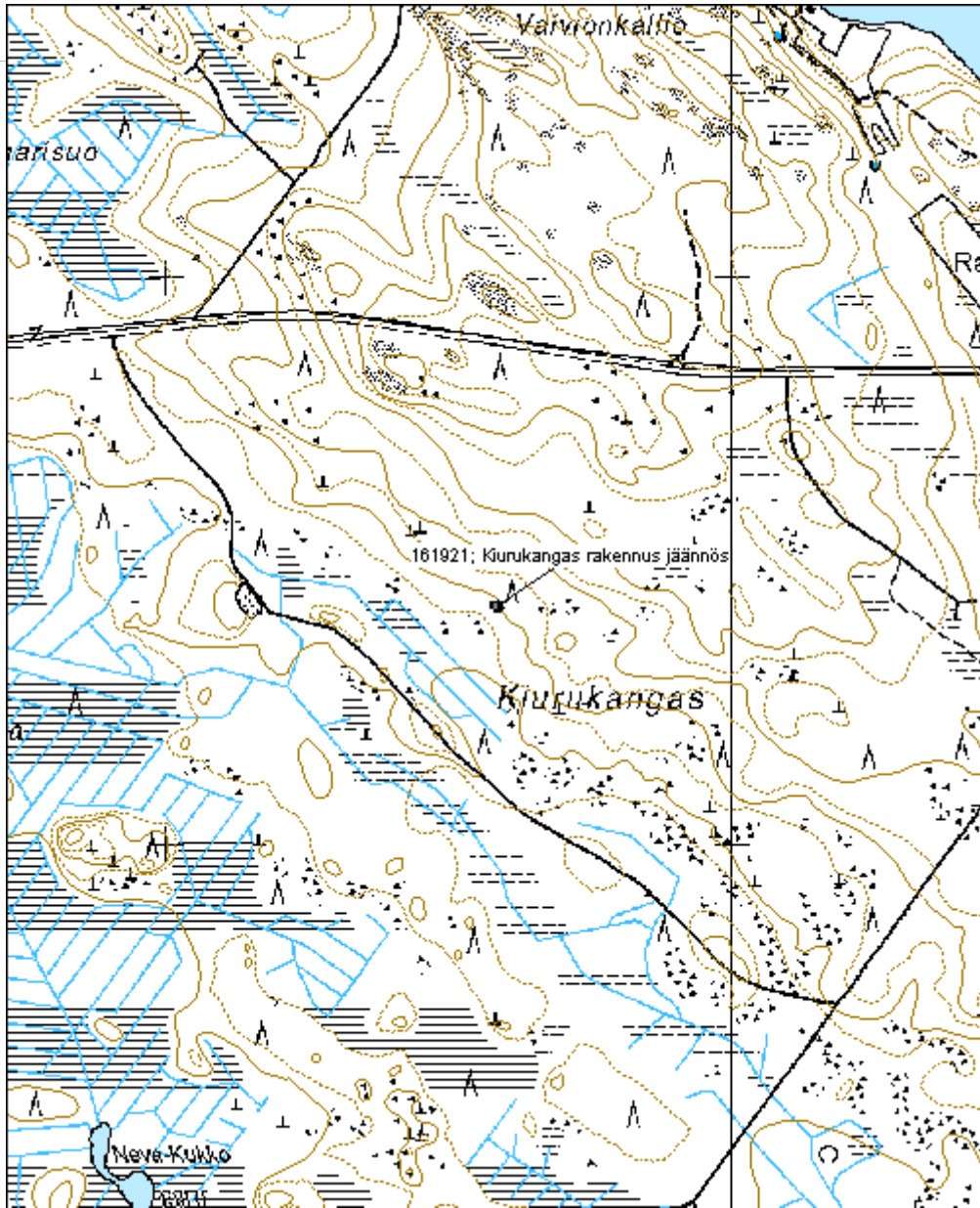
<b>Viranomaisrekisterinro:</b>		<b>Kunto:</b>	2 Keskinertainen
<b>Arvotus:</b>	8 Muu suojeluarvo	<b>Olotila:</b>	2 Ei käytössä
<b>Selitys:</b>		<b>Kohteen suojele:</b>	9 Muu suojeluarvo
		<b>Selitys:</b>	

<b>Ympäristön suojelu:</b>	0 Ei määritelty
<b>Selitys:</b>	





<b>Kohdetyyppi:</b>	1 Asuinpaikat	<b>Copyright:</b>	© Metsähallitus 2008 © Maanmittauslaitos 1/MML/08
<b>Koordinaatit:</b>	X 7047417, Y 3424584, Z 150	<b>Mittakaava:</b>	1:10000



## 5.41. Puut

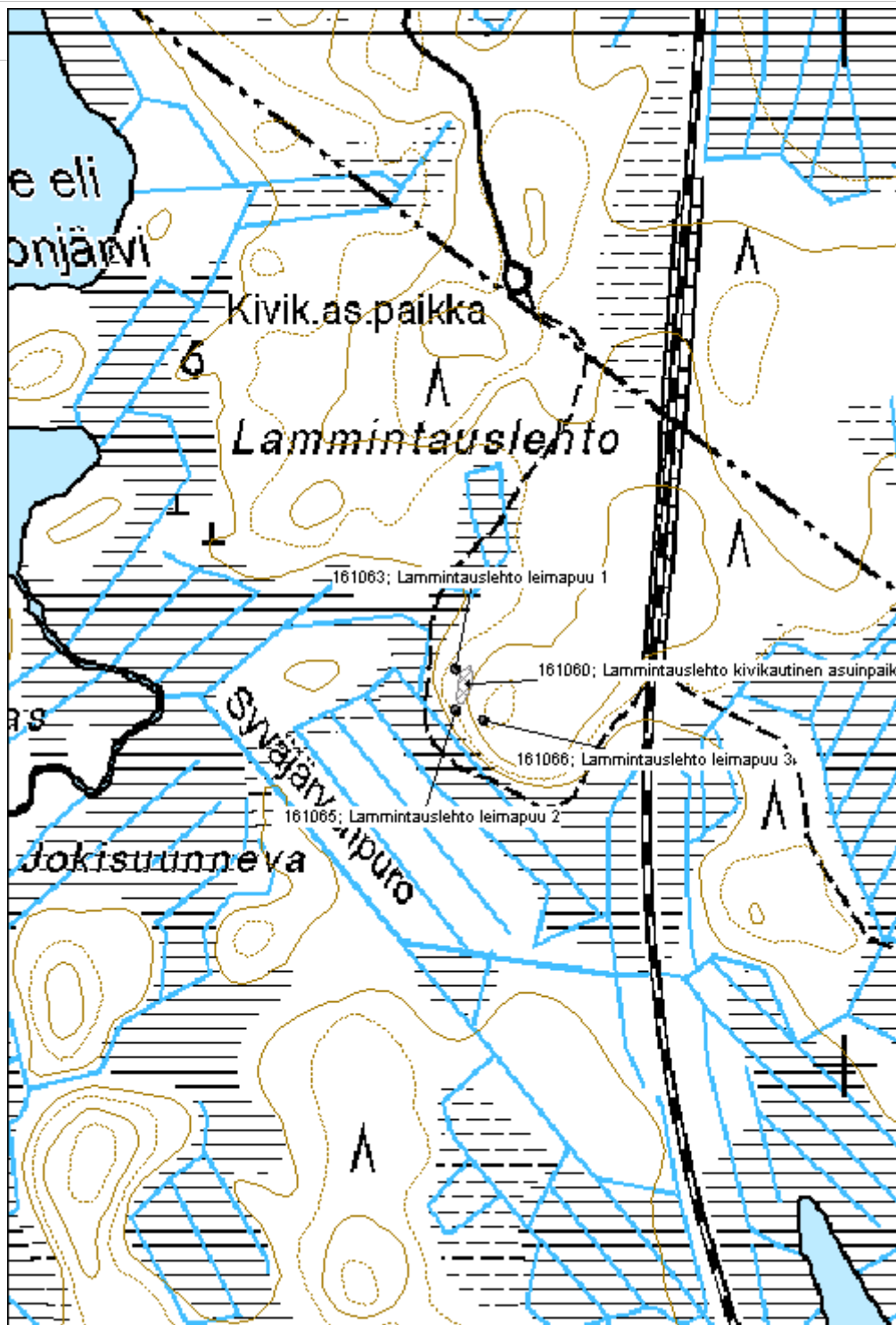
Lammintauslehto 3 leimapuu 1		MH-tunnus: 161063	
<b>Kohdetyyppi:</b>	99 Muu/määrittelemätön	<b>Haltija:</b>	121 Metsätalous Länsi-Suomi
<b>Ajoitus:</b>	7118 Historiallinen aika	<b>Ylläpitäjä:</b>	121 Metsätalous Länsi-Suomi
<b>Rakentamisvuosi:</b>		<b>Kunta:</b>	601 Pihtipudas
<b>Lukumäärä:</b>	1		
<b>Koordinaattiselitys:</b>		<b>Geometria tuotettu:</b>	4 Gps-mittaus, korjaamaton
<b>Koordinaatit:</b>	X 7054384, Y 3417623, Z 123	<b>Löydöt:</b>	
<b>Taustatiedot</b>			
Kohde löydettiin inventoinnissa 19.6.2013.			
<b>Ympäristön kuvaus</b>			
Kohde sijaitsee pystyssä olevassa kelossa nuoressa taimikossa. Maaperä on hiekkaista moreenia.			
<b>Kohteen kuvaus</b>			
Kohde käsittää tähdenmuotoisen leimakirveellä tehdyn leiman kelossa. Puu on osittain kasvanut leiman päälle.			
<b>Kohteen rajaus</b>			
Kohde rajautuu pistemäisesti puun kohdalle.			
<b>Tulkinta</b>			
Kyseessä on leimapuu 1900-luvulta tai 1800-luvun lopusta.			
<b>Lisätietoja</b>			
<b>Toimenpiteet</b>			
<b>Tarkastukset</b>			
Tila: 3 Toteutettu Laji: 6 Suojeluarvojen tarkastus Tarkastusvuosi: 2013			
Tarkastuspvm: 19.6.2013 Tarkastaja: V. Laurila			
Kuvaus: KMO kulttuuriperintöinevntointi 2013			
<b>Viranomaisrekisterinro:</b>		<b>Kunto:</b>	2 Keskinertainen
		<b>Olotila:</b>	2 Ei käytössä
<b>Arvotus:</b>	8 Muu suojeluarvo	<b>Kohteen</b>	9 Muu suojeluarvo

<b>Selitys:</b>	<b>suojelu:</b> <b>Selitys:</b>
-----------------	------------------------------------

<b>Ympäristön suojelu:</b>	0 Ei määritelty
<b>Selitys:</b>	



<b>Kohdetyyppi:</b>	99 Muu/määrittelemätön	<b>Copyright:</b>	© Metsähallitus 2008 © Maanmittauslaitos 1/MML/08
<b>Koordinaatit:</b>	X 7054384, Y 3417623, Z 123	<b>Mittakaava:</b>	1:5000



**Lammintauslehto 3 leimapuu 2**

MH-tunnus: 161065

<b>Kohdetyyppi:</b>	99 Muu/määrittelemätön	<b>Haltija:</b>	121 Metsätalous Länsi-Suomi
<b>Ajoitus:</b>	7118 Historiallinen aika	<b>Ylläpitäjä:</b>	121 Metsätalous Länsi-Suomi
<b>Rakentamivuosi:</b>		<b>Kunta:</b>	601 Pihtipudas
<b>Lukumäärä:</b>	1		

<b>Koordinaattiselitys:</b>		<b>Geometria tuotettu:</b>	4 Gps-mittaus, korjaamaton
<b>Koordinaatit:</b>	X 7054345, Y 3417623, Z 123	<b>Löydöt:</b>	

**Taustatiedot**

Kohde löydettiin inventoinnissa 19.6.2013.

**Ympäristön kuvaus**

Kohde sijaitsee säästöpuussa nuorena taimikossa. Maaperä on hiekkaista moreenia.

**Kohteen kuvaus**

Kohde käsittää muutamia epäselviä merkkejä kelossa joista ainakin yksi on tähdenmuotoinen leimakirveellä tehty leima.

**Kohteen rajaus**

Kohde rajautuu pistemäisesti puun kohdalle.

**Tulkinta**

Kyseessä on leimapuu 1900-luvulta tai 1800-luvun lopusta.

**Lisätietoja****Toimenpiteet****Tarkastukset**

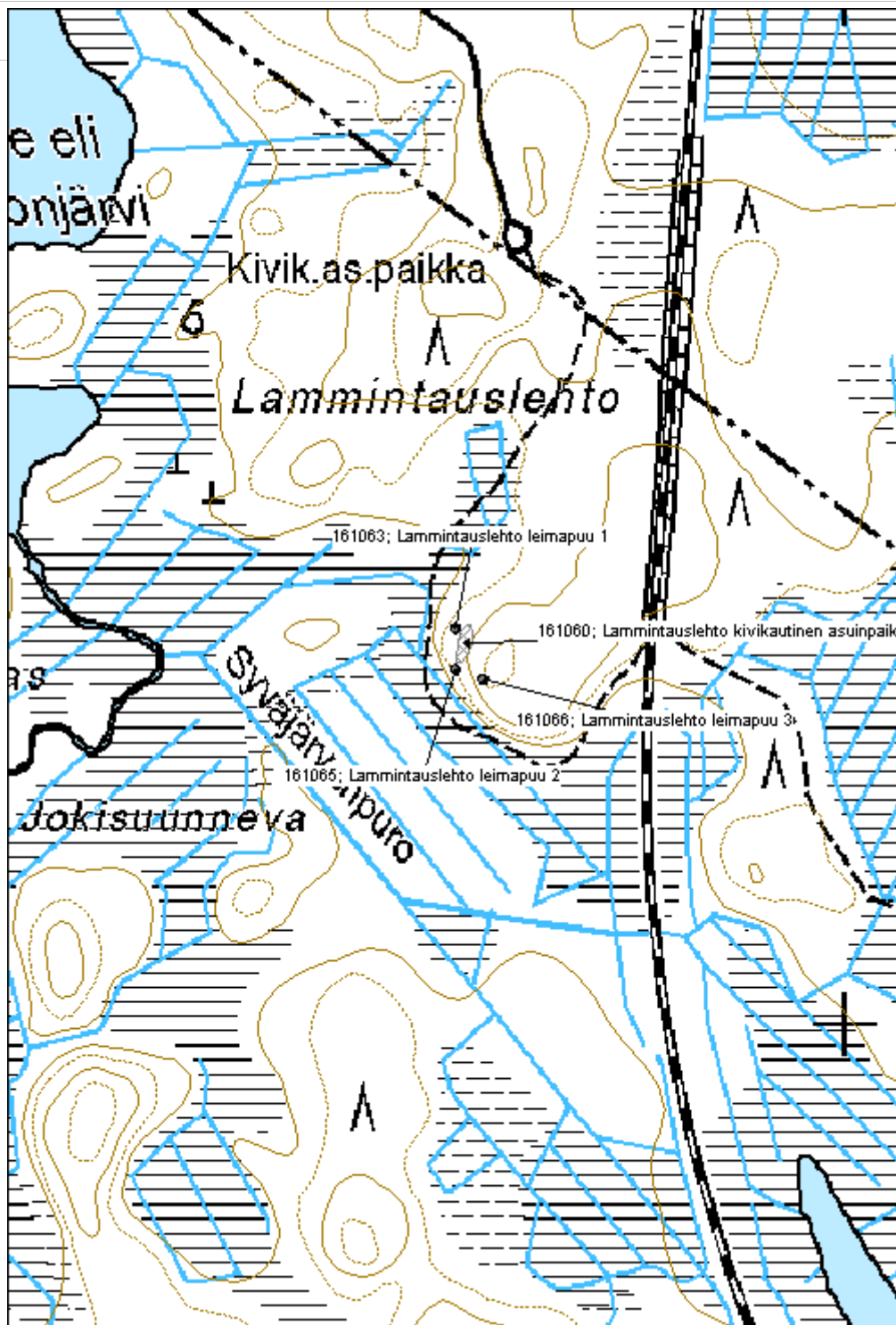
Tila: 3 Toteutettu Laji: 6 Suojeluarvojen tarkastus Tarkastusvuosi: 2013  
Tarkastuspvm: 19.6.2013 Tarkastaja: V. Laurila  
Kuvaus: KMO kulttuuriperintöinevntointi 2013

<b>Viranomaisrekisterinro:</b>		<b>Kunto:</b>	2 Keskinertainen
<b>Arvotus:</b>	8 Muu suojeluarvo	<b>Olotila:</b>	2 Ei käytössä
<b>Selitys:</b>		<b>Kohteen suojele:</b>	9 Muu suojeluarvo
		<b>Selitys:</b>	

<b>Ympäristön suojelu:</b>	0 Ei määritelty
<b>Selitys:</b>	



<b>Kohdetyyppi:</b>	99 Muu/määrittelemätön	<b>Copyright:</b>	© Metsähallitus 2008 © Maanmittauslaitos 1/MML/08
<b>Koordinaatit:</b>	X 7054345, Y 3417623, Z 123	<b>Mittakaava:</b>	1:5000



**Lammintauslehto 3 leimapuu 3**

MH-tunnus: 161066

<b>Kohdetyyppi:</b>	99 Muu/määrittelemätön	<b>Haltija:</b>	121 Metsätalous Länsi-Suomi
<b>Ajoitus:</b>	7118 Historiallinen aika	<b>Ylläpitäjä:</b>	121 Metsätalous Länsi-Suomi
<b>Rakentamivuosi:</b>		<b>Kunta:</b>	601 Pihtipudas
<b>Lukumäärä:</b>	1		

<b>Koordinaattiselitys:</b>		<b>Geometria tuotettu:</b>	4 Gps-mittaus, korjaamaton
<b>Koordinaatit:</b>	X 7054335, Y 3417650, Z 127	<b>Löydöt:</b>	

**Taustatiedot**

Kohde löydettiin inventoinnissa 19.6.2013.

**Ympäristön kuvaus**

Kohde sijaitsee säästöpuussa nuoressa taimikossa. Maaperä on hiekkaista moreenia.

**Kohteen kuvaus**

Kohde käsittää tähdenmuotoisen leimakirveellä tehdyn leiman vanhassa säästöpuussa. Puu on osittain kasvanut leiman päälle.

**Kohteen rajaus**

Kohde rajautuu pistemäisesti puun kohdalle.

**Tulkinta**

Kyseessä on leimapuu 1900-luvulta tai 1800-luvun lopusta.

**Lisätietoja****Toimenpiteet****Tarkastukset**

Tila: 3 Toteutettu Laji: 6 Suojeluarvojen tarkastus Tarkastusvuosi: 2013  
Tarkastuspvm: 19.6.2013 Tarkastaja: V. Laurila  
Kuvaus: KMO kulttuuriperintöinevntointi 2013

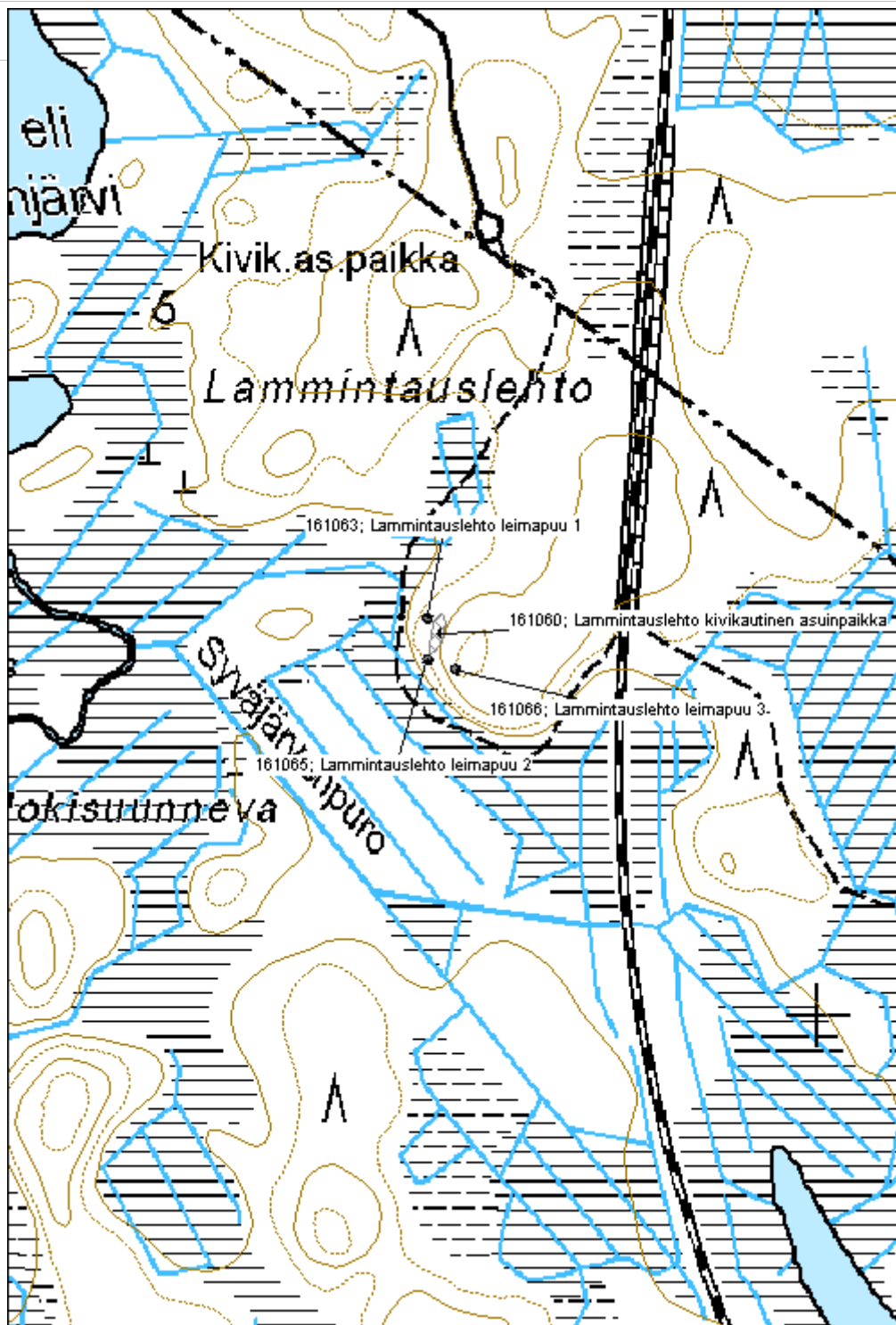
<b>Viranomaisrekisterinro:</b>		<b>Kunto:</b>	2 Keskinertainen
<b>Arvotus:</b>	8 Muu suojeluarvo	<b>Olotila:</b>	2 Ei käytössä
<b>Selitys:</b>		<b>Kohteen suojele:</b>	9 Muu suojeluarvo
		<b>Selitys:</b>	



<b>Ympäristön suojelu:</b>	0 Ei määritelty
<b>Selitys:</b>	



<b>Kohdetyyppi:</b>	99 Muu/määrittelemätön	<b>Copyright:</b>	© Metsähallitus 2008 © Maanmittauslaitos 1/MML/08
<b>Koordinaatit:</b>	X 7054335, Y 3417650, Z 127	<b>Mittakaava:</b>	1:5000



**Tiironaho pihkapuu 1**

MH-tunnus: 161702

<b>Kohdetyyppi:</b>	9 Valmistuspaikat/työpaikat	<b>Haltija:</b>	121 Metsätalous Länsi-Suomi
<b>Ajoitus:</b>	7118 Historiallinen aika	<b>Ylläpitäjä:</b>	121 Metsätalous Länsi-Suomi
<b>Rakentamisvuosi:</b>		<b>Kunta:</b>	265 Kivijärvi
<b>Lukumäärä:</b>	1		

<b>Koordinaattiselitys:</b>		<b>Geometria tuotettu:</b>	4 Gps-mittaus, korjaamaton
<b>Koordinaatit:</b>	X 7001203, Y 3397858, Z 158	<b>Löydöt:</b>	

**Taustatiedot**

Kohde tarkastettiin inventoinnissa 18.7.2013 ja se löydettiin Metsähallituksen henkilökunnan tietojen perusteella.

**Ympäristön kuvaus**

Kohde sijaitsee moreenikankaalla. Vieressä on vanha tila. Metsä on noin 60-vuotiasta mänty-kuusi sekametsää.

**Kohteen kuvaus**

Kohde käsittää vanhaan petäjään puukolla tehdyn sulkamaisen kuvion puun pohjoispuolella. Mitoiltaan kuvio on noin 20cm x 50cm. Mäntyyn on tehty viillot pihkan valuttamiseksi.

**Kohteen rajaus**

Kohde rajautuu pistemäisesti puun yhteyteen.

**Tulkinta**

Kyseessä on vanha petäjä josta on kerätty pihkaa.

**Lisätietoja****Toimenpiteet****Tarkastukset**

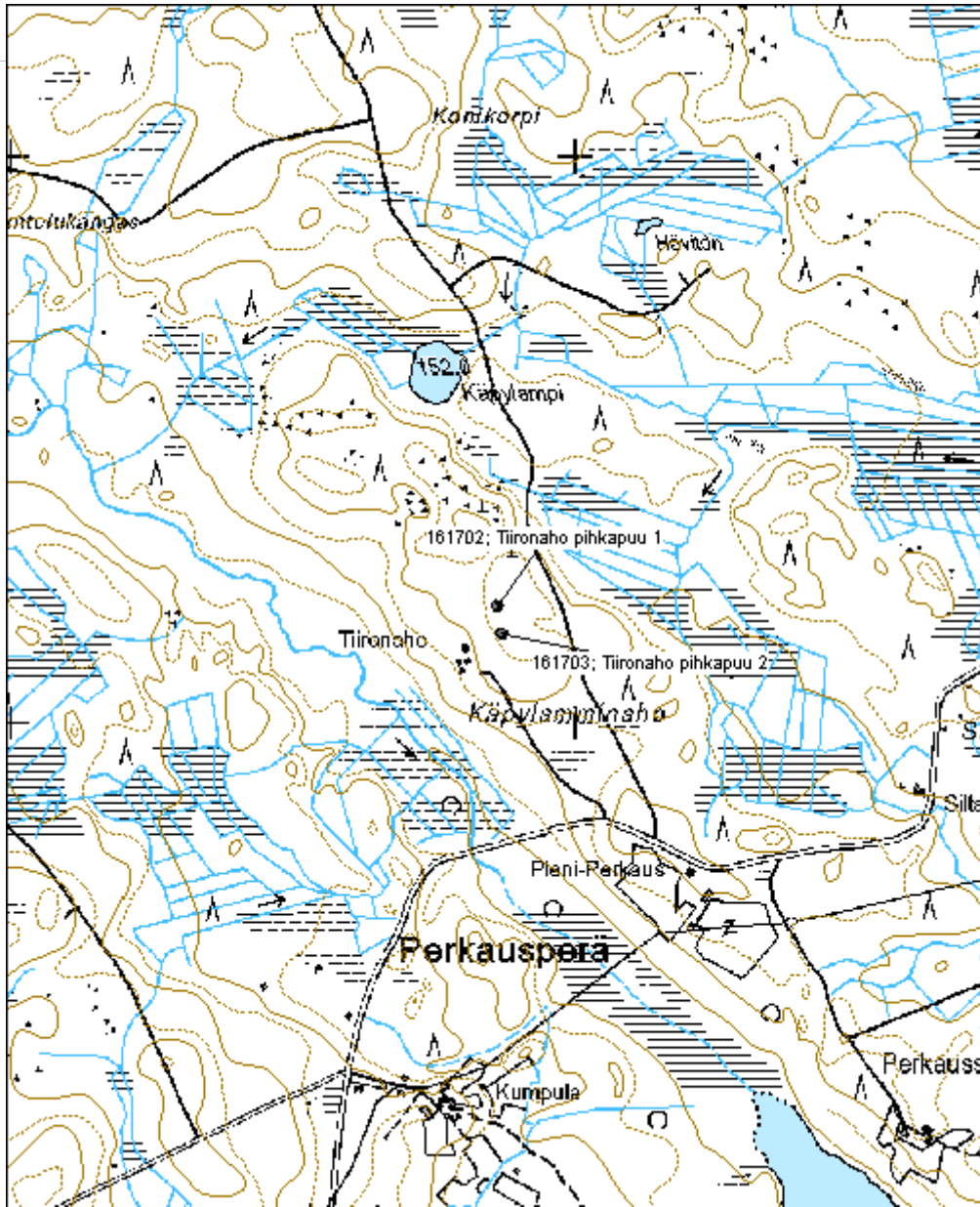
Tila: 3 Toteutettu Laji: 6 Suojeluarvojen tarkastus Tarkastusvuosi: 2013  
Tarkastusvpm: 18.7.2013 Tarkastaja: V. Laurila  
Kuvaus: KMO kulttuuriperintöinventointi 2013

<b>Viranomaisrekisterinro:</b>		<b>Kunto:</b>	2 Kesinkertainen
<b>Arvotus:</b>	8 Muu suojeluarvo	<b>Olotila:</b>	2 Ei käytössä
<b>Selitys:</b>		<b>Kohteen suojele:</b>	9 Muu suojeluarvo
		<b>Selitys:</b>	

<b>Ympäristön suojelu:</b>	0 Ei määritelty
<b>Selitys:</b>	



<b>Kohdetyyppi:</b>	9 Valmistuspaikat/työpaikat	<b>Copyright:</b>	© Metsähallitus 2008 © Maanmittauslaitos 1/MML/08
<b>Koordinaatit:</b>	X 7001203, Y 3397858, Z 158	<b>Mittakaava:</b>	1:10000



**Tiironaho pihkapuu 2**

MH-tunnus: 161703

<b>Kohdetyyppi:</b>	9 Valmistuspaikat/työpaikat	<b>Haltija:</b>	121 Metsätalous Länsi-Suomi
<b>Ajoitus:</b>	7118 Historiallinen aika	<b>Ylläpitäjä:</b>	121 Metsätalous Länsi-Suomi
<b>Rakentamisvuosi:</b>		<b>Kunta:</b>	265 Kivijärvi
<b>Lukumäärä:</b>	1		

<b>Koordinaattiselitys:</b>		<b>Geometria tuotettu:</b>	4 Gps-mittaus, korjaamaton
<b>Koordinaatit:</b>	X 7001155, Y 3397866, Z 158	<b>Löydöt:</b>	

**Taustatiedot**

Kohde tarkastettiin inventoinnissa 18.7.2013 ja se löydettiin Metsähallituksen henkilökunnan haastattelun perusteella.

**Ympäristön kuvaus**

Kohde sijaitsee moreenikankaalla, vanhan tilan lähimetsässä. Metsä on noin 60-vuotiasta mänty-kuusi sekametsää.

**Kohteen kuvaus**

Kohde käsittää vanhaan petäjään puukolla tehdyn sulkamaisen kuvion puun pohjoispuolella. Mitoiltaan kuvio on noin 20cm x 50cm. Mäntyyn on tehty viillot pihkan valuttamiseksi.

**Kohteen rajaus**

Kohde rajautuu pistemäisesti puun yhteyteen.

**Tulkinta**

Kyseessä on vanha petäjä josta on kerätty pihkaa.

**Lisätietoja****Toimenpiteet****Tarkastukset**

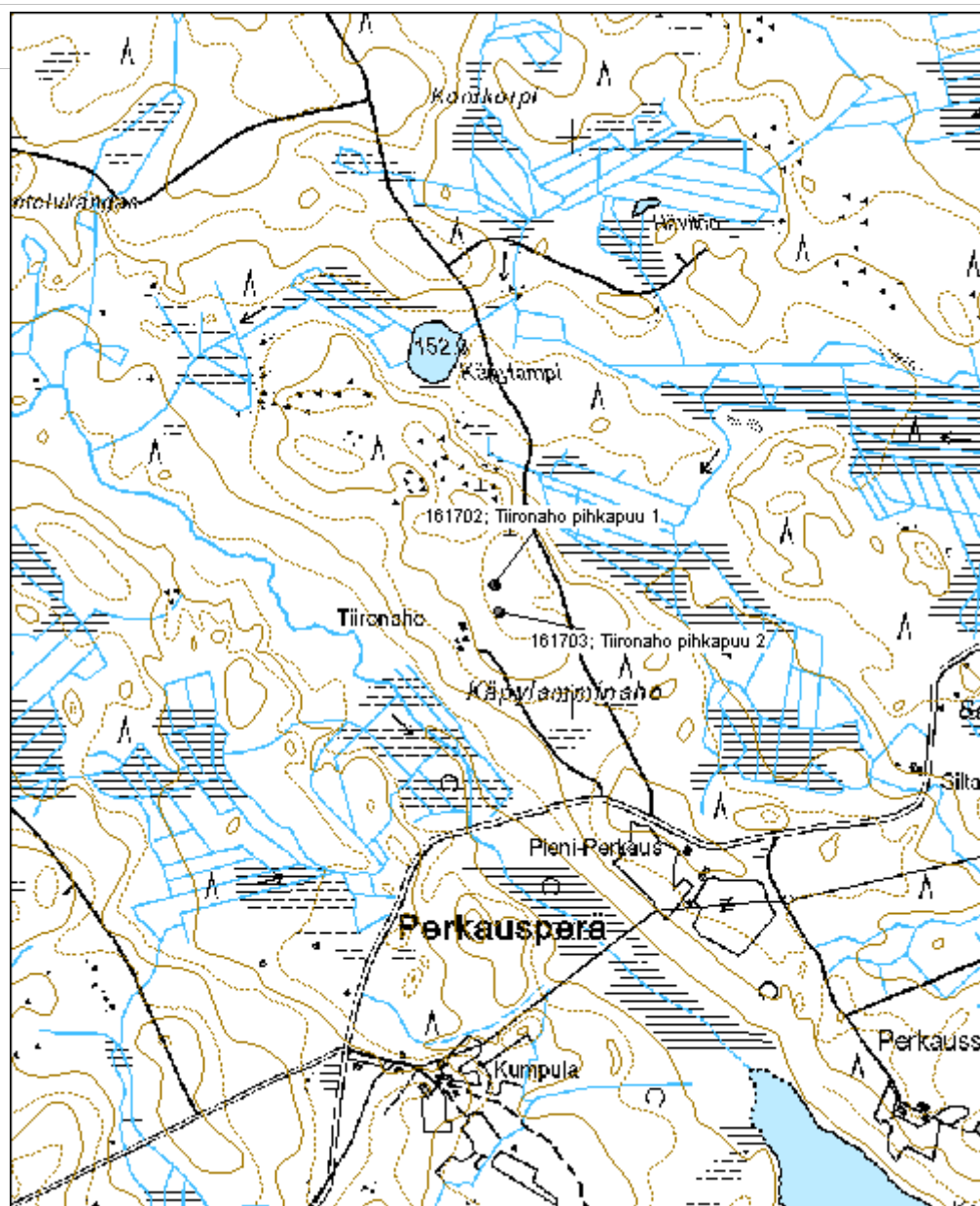
Tila: 3 Toteutettu Laji: 6 Suojeluarvojen tarkastus Tarkastusvuosi: 2013  
Tarkastuspvm: 18.7.2013 Tarkastaja: V. Laurila  
Kuvaus: KMO kulttuuriperintöinventointi 2013

<b>Viranomaisrekisterinro:</b>		<b>Kunto:</b>	2 Kesinkertainen
<b>Arvotus:</b>	8 Muu suojeluarvo	<b>Olotila:</b>	2 Ei käytössä
<b>Selitys:</b>		<b>Kohteen suojele:</b>	9 Muu suojeluarvo
		<b>Selitys:</b>	

<b>Ympäristön suojelu:</b>	0 Ei määritelty
<b>Selitys:</b>	



<b>Kohdetyyppi:</b>	9 Valmistuspaikat/työpaikat	Copyright:	© Metsähallitus 2008 © Maanmittauslaitos 1/MML/08
<b>Koordinaatit:</b>	X 7001155, Y 3397866, Z 158	Mittakaava:	1:10000





**Pyhäpuu Tikkakangas**

MH-tunnus: 81351

<b>Kohdetyyppi:</b>	11 Taide/muistomerkit	<b>Haltija:</b>	121 Metsätalous Länsi-Suomi
<b>Ajoitus:</b>	7118 Historiallinen aika	<b>Ylläpitäjä:</b>	121 Metsätalous Länsi-Suomi
<b>Rakentamisvuosi:</b>		<b>Kunta:</b>	256 Kinnula
<b>Lukumäärä:</b>	1		

<b>Koordinaattiselitys:</b>		<b>Geometria tuotettu:</b>	4 Gps-mittaus, korjaamaton
<b>Koordinaatit:</b>	X 7021793, Y 3396486, Z 194	<b>Löydöt:</b>	

**Taustatiedot**

Kohde tarkastettiin inventoinnissa 18.7.2013.

**Ympäristön kuvaus**

Kohde sijaitsee hiekkaisella moreenikankaalla. Metsä on noin 50-vuotiasta mäntymetsää.

**Kohteen kuvaus**

Kohde käsittää rauhoitetun merkkipuun, nimeltään Pyhäpuu. Puu on mäntykelo jossa on joitain pilkkoja ja nauvoja. Pyhäpuuhun liittyy erilaisia perinnetarinoita joita esitellään paikalla olevassa kyltissä.

**Kohteen rajaus**

Kohde rajautuu pistemäisesti kelon yhteyteen.

**Tulkinta**

Kyseessä on rauhoitettu merkkipuu.

**Lisätietoja****Toimenpiteet****Tarkastukset**

Tila: 3 Toteutettu Laji: 6 Suojeluarvojen tarkastus Tarkastusvuosi: 2013  
Tarkastuspvm: 31.7.2013 Tarkastaja: V. Laurila  
Kuvaus: KMO kulttuuriperintöinventointi 2013

<b>Viranomaisrekisterinro:</b>		<b>Kunto:</b>	2 Keskinertainen
<b>Arvotus:</b>	8 Muu suojeluarvo	<b>Olotila:</b>	2 Ei käytössä
<b>Selitys:</b>		<b>Kohteen suojele:</b>	9 Muu suojeluarvo
		<b>Selitys:</b>	

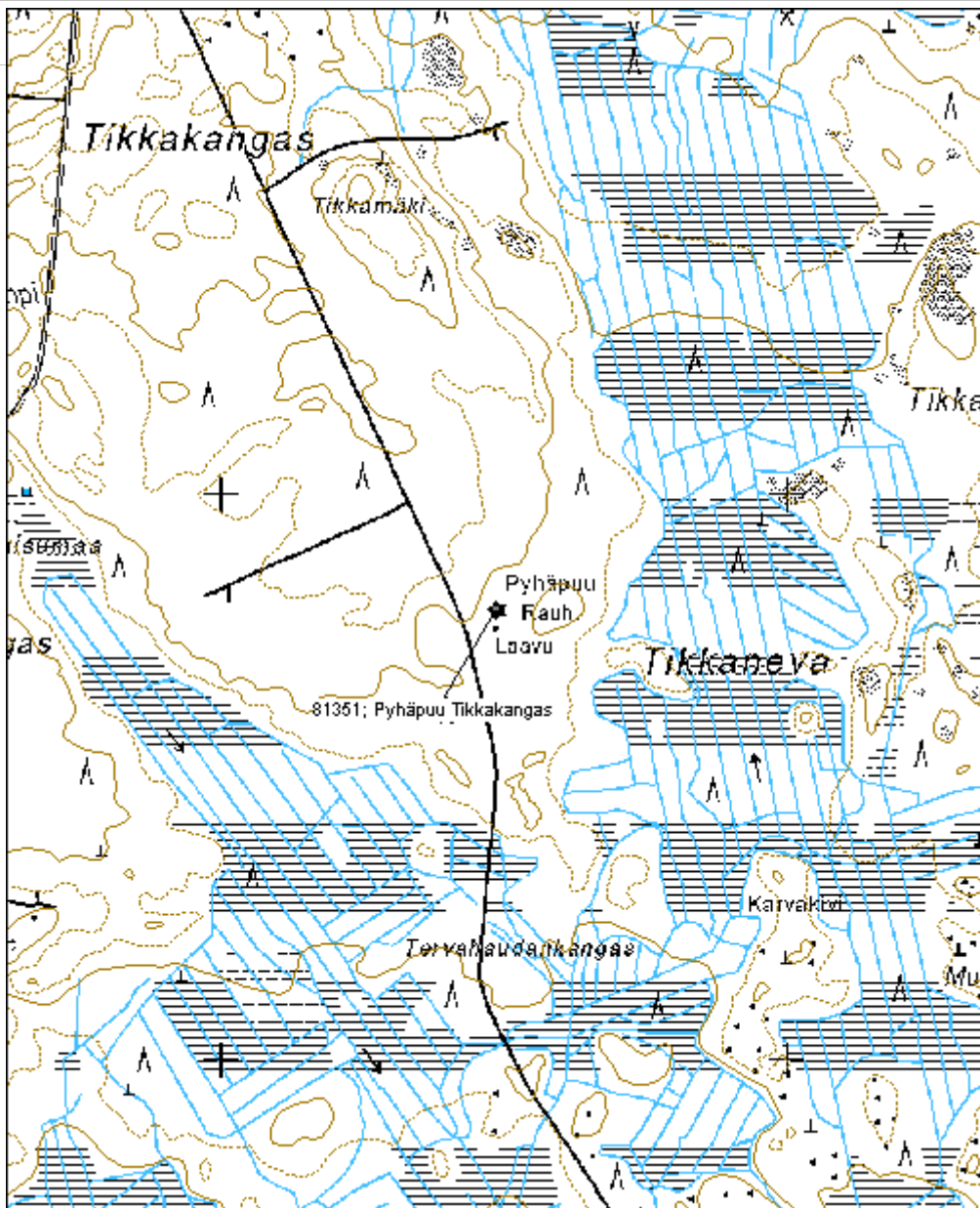
<b>Ympäristön</b>	0 Ei määritelty
-------------------	-----------------

**suojelu:**

**Selitys:**



<b>Kohdetyyppi:</b>	11 Taide/muistomerkit	Copyright:	© Metsähallitus 2008 © Maanmittauslaitos 1/MML/08
<b>Koordinaatit:</b>	X 7021793, Y 3396486, Z 194	Mittakaava:	1:10000



## 5.42. Muut kohteet

Vipu-Timon taikalähde		MH-tunnus: 159758
<b>Kohdetyyppi:</b>	99 Muu/määrittelemätön	<b>Haltija:</b> 121 Metsätalous Länsi-Suomi
<b>Ajoitus:</b>	7118 Historiallinen aika	<b>Ylläpitäjä:</b> 121 Metsätalous Länsi-Suomi
<b>Rakentamisvuosi:</b>		<b>Kunta:</b> 265 Kivijärvi
<b>Lukumäärä:</b>	1	
<b>Koordinaattiselitys:</b>		<b>Geometria tuotettu:</b> 4 Gps-mittaus, korjaamaton
<b>Koordinaatit:</b>	X 7005865, Y 3388681, Z 188	<b>Löydöt:</b>
<b>Taustatiedot</b>		
Kohde tarkastettiin 6.6.2013. ja se löydettiin Metsähallituksen henkilökunnan tietojen perusteella.		
<b>Ympäristön kuvaus</b>		
Kohde sijaitsee kuivalla hiekkakankaalla, löytölammen länsipuolella. Metsä on noin 50-vuotiasta mäntymetsää.		
<b>Kohteen kuvaus</b>		
Kohde käsittää noin 2,5m x 2,5m kokoisen noin 1m syvän erikoisen näköisen kuopan keskellä kuivaa kangasta. Inventointihetkellä kuopan pohjalla oli noin 30cm kirkasta vettä. Pohjalla oli puhdas savi. Kuopassa vaikutti olevan rehevähköä lähdetyyppistä sammal- ja muuta kasvillisuutta.		
Kyseessä on paikka josta Vipu-Timo, paikallinen tietäjä tai parantaja, on hakenut savea voiteisiinsa. Luultavasti kyseessä on alun perin luonnon muovaama lähde tai silmäke. On epäselvää kuinka paljon savea on kohteesta otettu.		
<b>Kohteen rajaus</b>		
Kohde rajautuu pistemäisesti näkyvien rajojen yhteyteen.		
<b>Tulkinta</b>		
Kyseessä on paikallisten tuntema kohde josta paikallinen tietäjä on hakenut savea. Se vertautuu täten esimerkiksi tarinapaikkoihin.		
<b>Lisätietoja</b>		
<b>Toimenpiteet</b>		
<b>Tarkastukset</b>		
Tila: 3 Toteutettu	Laji: 6 Suojeluarvojen tarkastus	Tarkastusvuosi: 2013
Tarkastuspvm: 6.6.2013	Tarkastaja: V. Laurila	

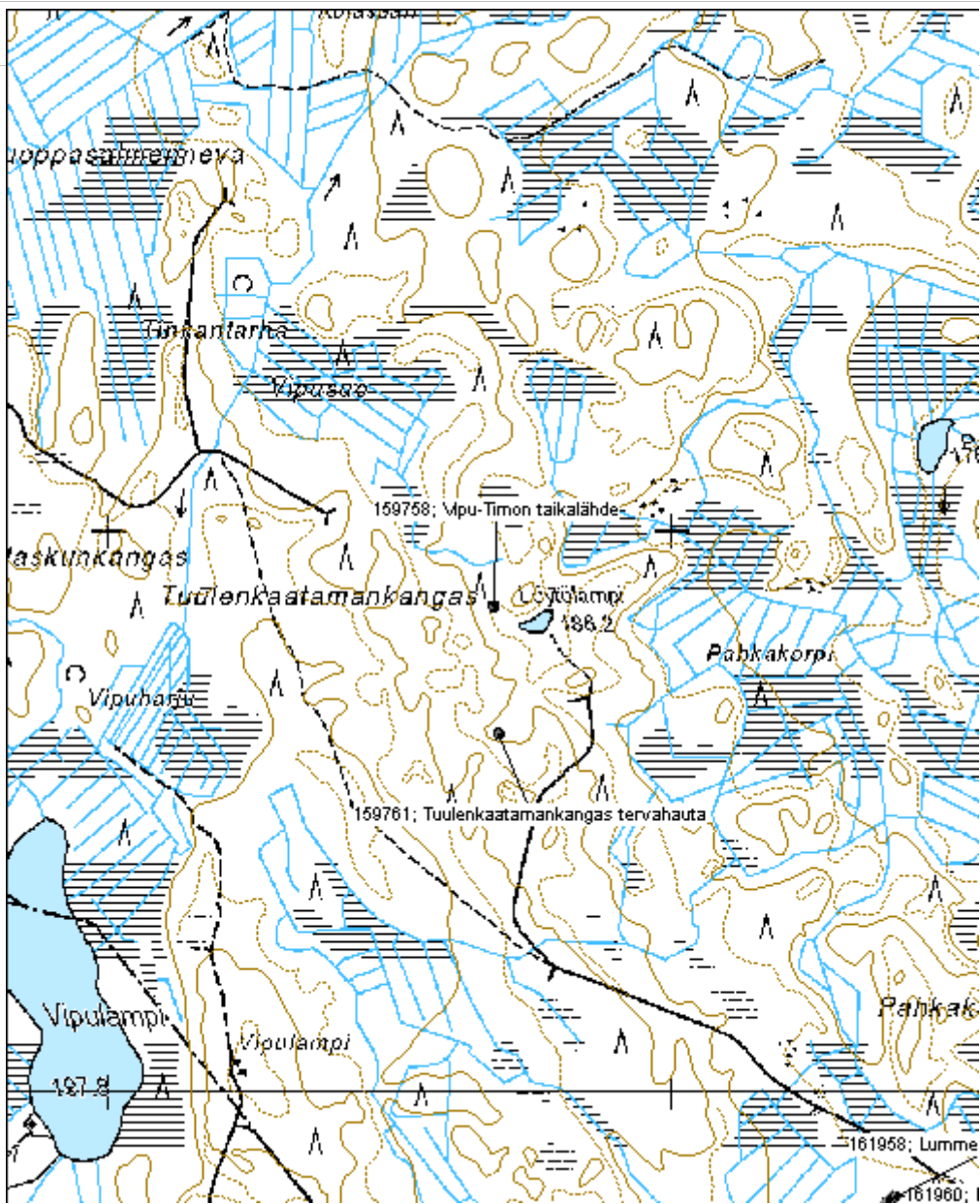
Kuvaus: KMO kulttuuriperintöinventointi 2013

<b>Viranomais- rekisterinro:</b>		<b>Kunto:</b>	2 Keskinertainen
<b>Arvotus:</b>	8 Muu suojeluarvo	<b>Olotila:</b>	2 Ei käytössä
<b>Selitys:</b>		<b>Kohteen suojaus:</b>	9 Muu suojeluarvo
		<b>Selitys:</b>	

<b>Ympäristön suojaus:</b>	0 Ei määritelty
--------------------------------	-----------------

<b>Selitys:</b>	
-----------------	--

<b>Kohdetyyppi:</b>	99 Muu/määrittelemätön	<b>Copyright:</b>	© Metsähallitus 2008 © Maanmittauslaitos 1/MML/08
<b>Koordinaatit:</b>	X 7005865, Y 3388681, Z 188	<b>Mittakaava:</b>	1:10000



**Mäntyjoki viinanpolttopaikka**

MH-tunnus: 160948

<b>Kohdetyyppi:</b>	9 Valmistuspaikat/työpaikat	<b>Haltija:</b>	121 Metsätalous Länsi-Suomi
<b>Ajoitus:</b>	7118 Historiallinen aika	<b>Ylläpitäjä:</b>	121 Metsätalous Länsi-Suomi
<b>Rakentamisvuosi:</b>		<b>Kunta:</b>	931 Viitasaari
<b>Lukumäärä:</b>	1		

<b>Koordinaattiselitys:</b>		<b>Geometria tuotettu:</b>	4 Gps-mittaus, korjaamaton
<b>Koordinaatit:</b>	X 7020374, Y 3423133, Z 150	<b>Löydöt:</b>	

**Taustatiedot**

Kohde tarkastettiin maastossa 11.6.2013 ja se löydettiin ilman ennakkotietoja.

**Ympäristön kuvaus**

Kohde sijaitsee puron varressa. Metsä on noin 50-vuotiasta kuusimetsää ja rantapusikkaa, maaperä moreenia.

**Kohteen kuvaus**

Kohde käsittää viinanpolttopaikan jäännöksen puron reunalla. Paikalla on ruostunut kaksiosainen tislauspannu sekä hieman muita puisia, muovisia ja metallisia tarvikkeita.

**Kohteen rajausta**

Kohde rajautuu pistemäisesti välineiden yhteyteen.

**Tulkinta**

Kyseessä on vanha viinanpolttopaikka.

**Lisätietoja****Toimenpiteet****Tarkastukset**

Tila: 3 Toteutettu Laji: 6 Suojeluarvojen tarkastus Tarkastusvuosi: 2013  
Tarkastuspvm: 11.6.2013 Tarkastaja: V. Laurila  
Kuvaus: KMO kulttuuriperintöinventointi 2013

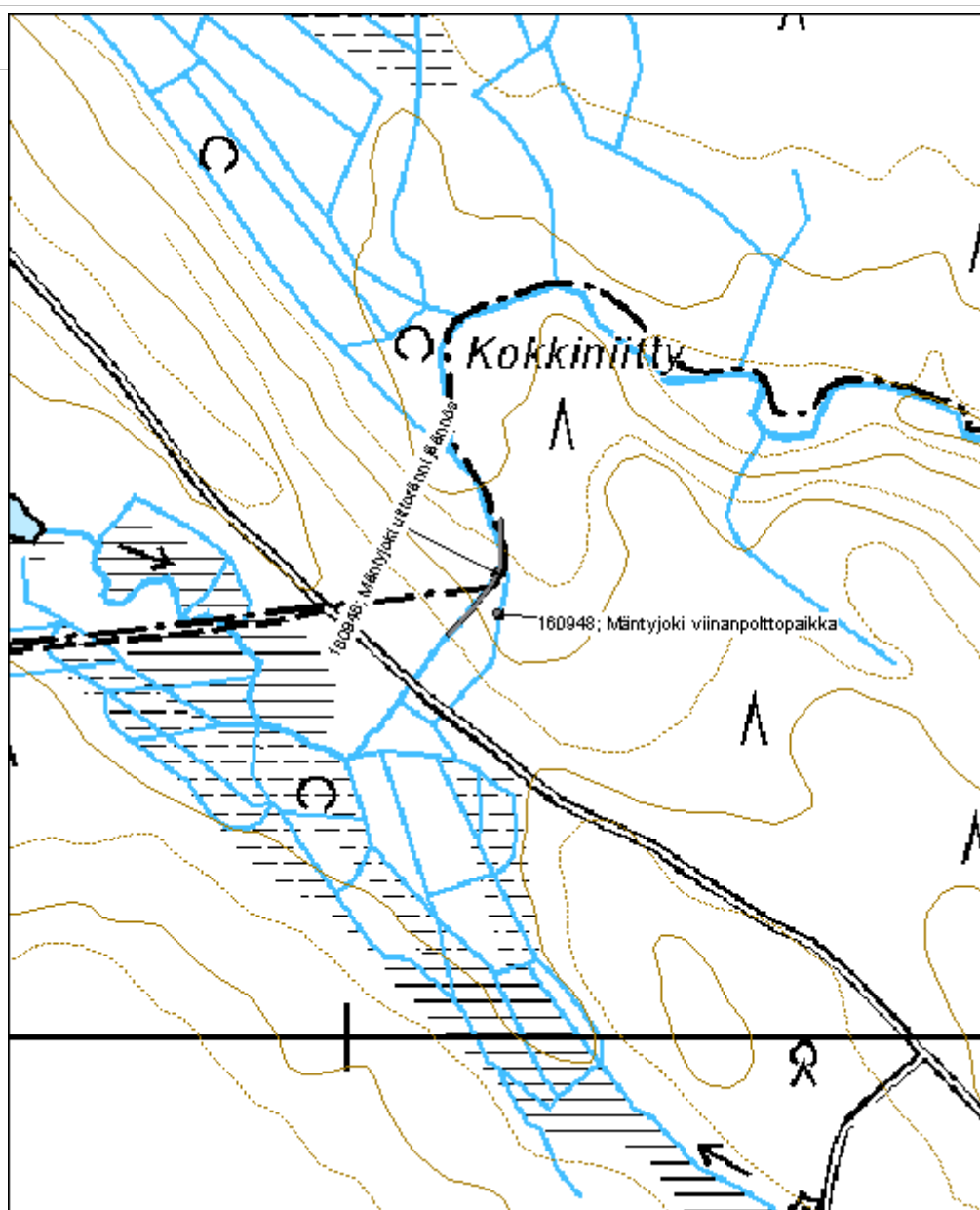
<b>Viranomaisrekisterinro:</b>		<b>Kunto:</b>	2 Keskinertainen
<b>Arvotus:</b>	8 Muu suojeluarvo	<b>Olotila:</b>	2 Ei käytössä
<b>Selitys:</b>		<b>Kohteen suojelu:</b>	9 Muu suojeluarvo
		<b>Selitys:</b>	

<b>Ympäristön suojelu:</b>	0 Ei määritelty
<b>Selitys:</b>	





<b>Kohdetyyppi:</b>	9 Valmistuspaikat/työpaikat	Copyright:	© Metsähallitus 2008 © Maanmittauslaitos 1/MML/08
<b>Koordinaatit:</b>	X 7020374, Y 3423133, Z 150	Mittakaava:	1:5000



**Palmalampi aita jäännös**

MH-tunnus: 161660

<b>Kohdetyyppi:</b>	9 Valmistuspaikat/työpaikat	<b>Haltija:</b>	121 Metsätalous Länsi-Suomi
<b>Ajoitus:</b>	7118 Historiallinen aika	<b>Ylläpitäjä:</b>	121 Metsätalous Länsi-Suomi
<b>Rakentamisvuosi:</b>		<b>Kunta:</b>	226 Karstula
<b>Lukumäärä:</b>	1		

<b>Koordinaattiselitys:</b>		<b>Geometria tuotettu:</b>	4 Gps-mittaus, korjaamaton
<b>Koordinaatit:</b>	X 6984282, Y 3389875, Z 177	<b>Löydöt:</b>	

**Taustatiedot**

Kohde löydettiin inventoinnissa 8.7.2013.

**Ympäristön kuvaus**

Kohde sijaitsee vanhalla suoniityllä. Maaperä on turvetta, metsä kitukasvuista mäntymetsää.

**Kohteen kuvaus**

Kohde käsittää aidan lahonneita jäännöksiä. Ainakin yksi paalu on vielä pystyssä suolla. Vieressä on lahonneita aidan jäännöksiä ja rautalankaa.

**Kohteen rajaus**

Kohde rajautuu pistemäisesti pystyssä olevan paalun yhteyteen.

**Tulkinta**

Kyseessä on vanha niittyaita 1900-luvulta.

**Lisätietoja****Toimenpiteet****Tarkastukset**

Tila: 3 Toteutettu Laji: 6 Suojeluarvojen tarkastus Tarkastusvuosi: 2013  
Tarkastuspvm: 8.7.2013 Tarkastaja: V. Laurila  
Kuvaus: KMO kulttuuriperintöinventointi 2013

<b>Viranomaisrekisterinro:</b>		<b>Kunto:</b>	3 Huono
<b>Arvotus:</b>	8 Muu suojeluarvo	<b>Olotila:</b>	2 Ei käytössä
<b>Selitys:</b>		<b>Kohteen suojelu:</b>	9 Muu suojeluarvo
		<b>Selitys:</b>	

<b>Ympäristön</b>	0 Ei määritelty
-------------------	-----------------

<b>suojelu:</b>	
<b>Selitys:</b>	



<b>Kohdetyyppi:</b>	9 Valmistuspaikat/työpaikat	<b>Copyright:</b>	© Metsähallitus 2008 © Maanmittauslaitos 1/MML/08
<b>Koordinaatit:</b>	X 6984282, Y 3389875, Z 177	<b>Mittakaava:</b>	1:5000

