

# Sodankylän eteläosa kulttuuriperintöinventointi 2013

## Osa 1 Raportti



# KUVAILULEHTI

JULKAISIJA	Metsähallitus	JULKAISUAIKA	2014
TOIMEKSIANTAJA	Metsähallitus	HYVÄKSYMISPÄIVÄMÄÄRÄ	
LUOTTAMUKSELLISUUS	Julkinen	ASIANUMERO	5774/2013/04.01
SUOJELUALUE TYYPPI/ SUOJELUOHJELMA			
ALUEEN NIMI			
NATURA 2000 -ALUEEN NIMI JA KOODI			
ALUEYKSIKKÖ	Metsätalous, Kestävä kehitys		
TEKIJÄ(T)	Siiri Tolonen		
JULKAISUN NIMI	Sodankylän eteläosa kulttuuriperintöinventointi 2013		
TIIVISTELMÄ	<p>Metsähallituksen metsätalous suoritti Sodankylä eteläosan valtion metsätalousmaiden kulttuuriperintöinventoinnin 29.5.–20.8.2013 välisenä aikana. Inventointialueeseen kuului myös Pelkosenniemen metsätalousmaita Luoston itäpuolelta, ja lisäksi käytiin tarkastamassa Pohjois-Sallassa sijaitsevia kohteita yhden päivän aikana. Inventointi on osa Kansallista metsäohjelmaa 2015, joka edellyttää kulttuuriperintökohteiden inventointia valtion omistamilla mailla, jotta voidaan varmistaa metsien monipuolinen hyödyntäminen kestävän kehityksen periaatteita noudattaen. Samoin halutaan varmistaa kulttuuriperintökohteiden säilyminen ja luoda edellytyksiä retkeilyn kehittämiseen.</p> <p>Inventoinnissa dokumentoitiin yhteensä 143 kohdetta, joista muinaisjäännöskohteita on 13, ja muita arkeologisia kulttuuriperintökohteita 130. Muinaisjäännöskohteista 6 on esihistoriallisia, 2 historiallinen (ikä yli 100 v.) ja 5 ajoittamattomia kohteita. Muinaisjäännöksistä 7 on ennestään tuntemattomia. Sotahistoriallisia kohteita on 11, joista 9 toisen maailmansodan aikaisia. Muut 119 uuden ajan kulttuuriperintökohteet sisältävät alueelle tyypillisiä 1800-1900-luvulle ajoittuvia metsätalouteen, uittoon, poronhoitoon ja niittytalouteen liittyviä kohteita.</p> <p>Inventointialue on Sodankylässä 77 600 ha ja Pelkosenniemellä 5 250 ha, josta n. 3-4 % on inventoitu tarkasti. Inventoinnin tarkoitus oli kartoittaa riittävä määrä kohteita, jotta saadaan luotettava kuva alueen aiemmasta maankäytöstä. Oman arvion mukaan tavoite on saavutettu uuden ajan maankäytön osalta. Esihistorialliset ja historiallisen ajan kohteet, joista ei jää näkyviä merkkejä maan pinnalle, ovat tässä aineistossa todennäköisesti aliedustettuina.</p>		
AVAINSANAT	Kansallinen metsäohjelma 2015, kulttuuriperintöinventointi, Sodankylä, Pelkosenniemi, Salla		
MUUT TIEDOT	<p>Kansikuvat: Osa 1 Raportti: Näkymä Oratunturilta Orajärvelle. Kuva: A. Hakonen.</p> <p>Osa 2 Kohdekuvaukset: Inventoijat Siiri Tolonen ja Aki Hakonen Raudanjoen Potkuriparkissa. Kuva: P. Peltari.</p>		
SARJAN NIMI JA NUMERO			
ISSN		ISBN (NIDOTTU) ISBN (PDF)	
SIVUMÄÄRÄ	556	KIELI	SUOMI
KUSTANTAJA	Metsähallitus, metsätalous	PAINOPAIKKA	
JAKAJA	Metsähallitus, metsätalous	HINTA	

# Tiivistelmä

Taulukko 1: Inventoinnin perustiedot

Työn suorittaja	Metsähallitus/Siiri Tolonen
Selvityksen ja inventoinnin syy	Kansallinen Metsäohjelma 2015
Työn rahoittaja/tilaaja	Metsähallitus/KMO kulttuuriperintöinventointi –hanke
Inventoinnin laji	Kansallinen Metsäohjelma 2015, valtion talousmetsien kulttuuriperintöinventointi. Inventoinnissa suoritettiin perusinventointia ja ennestään tunnettujen kohteiden tarkastusta
Kenttätyön ajankohta	29.5.2013–20.8.2013
Dokumentointi- ja löytöaineiston arkistointipaikka	Dokumentointiaineisto: Metsähallituksen arkisto Löytöaineisto: Ei löytöaineistoa
Inventointialueen laajuus, ha	Sodankylä 77 600 ha ja Pelkosenniemi 5 250 ha
Inventointialueella olevat Natura 2000 -alueet	-
Inventointialueella olevat suojelualueet	-

# Sisällys

## Osa 1 Raportti

Luettelo kohteista	1
1. Johdanto	6
1.1. Tausta	6
1.2. Inventointialueen sijainti ja laajuus	6
1.3. Esiselvitys ja lähdeaineisto	6
1.4. Toteutus ja menetelmät	6
2. Inventointialueen maisema, luonto sekä maa- ja kallioperä	7
3. Alueen tutkimushistoria	9
3.1. Alueen esihistoriallisen ajan maankäytöstä	9
3.2. Alueen historiallisen ajan maankäytöstä	10
3.3. Saksan sotavankileirit jatkosodan aikana	11
3.4. Valtionmaita hyödyntäneitä elinkeinoja uudella ajalla – metsä-, poro- ja niittytalous	11
4. Tulosten tarkastelu ja johtopäätökset	12
4.1. Inventoidut esihistoriallisen ajan muinaisjäännöskohteet	12
4.2. Inventoidut historiallisen ajan muinaisjäännöskohteet	12
4.3. Inventoidut ajoittamattomat muinaisjäännöskohteet	14
4.4. Inventoidut sotahistorialliset kohteet	14
4.5. Inventoidut muut uuden ajan kulttuuriperintökohteet	14
4.6. Inventoinnin arviointi ja johtopäätökset	15
Allekirjoitus	16
Bibliografia	17

## Osa 2 Kohdekuvaukset

5. Kohteet	19
5.1. Esihistoriallisen ajan muinaisjäännöskohteet	23
5.2. Historiallisen ajan muinaisjäännöskohteet	45
5.3. Ajoittamattomat muinaisjäännöskohteet	51
5.4. Sotahistorialliset kohteet	69
5.5. Muut uuden ajan kulttuuriperintökohteet	115

## Liitteet

Liite 1	Kohdeluokitus	516
Liite 2	Kuvaluettelo	529
Liite 3	Lista tarkastamattomista kohteista	556

# Luettelo kohteista

Taulukko 2. Luettelo kaikista tarkastetuista muinaisjäännöskohteista.

Kohdenimi	Tyyppi	X ETRS- TM35FIN	Y ETRS- TM35FIN	Z	Kunta	Rajausperuste	Uusi kohde
Korvenlampi	Esihistoriallinen asuinpaikka jäännös	7476606	481550	178	Sodankylä	kaivauskertomus	
Orajokisuunkangas 1	Pyyntikuoppa jäännös	7469495	485741	177	Sodankylä	maanpinnalle näkyvät rakenteet	X
Jäkäläkumpu	Esihistoriallinen asuinpaikka jäännös	7459172	493982	177	Sodankylä	muinaisjäännösrekisteri	
Vikevinniva	Esihistoriallinen asuinpaikka jäännös?	7457533	493730	165	Sodankylä	ei rajausta	
Uhrilampi	Kultti- ja tarinapaikka jäännös	7472356	477408	210	Sodankylä	muinaisjäännösrekisteri	
Vikevinniva etelä	Esihistoriallinen asuinpaikka jäännös	7456843	493060	172	Sodankylä	ei rajausta	
Kyljäjärvi 1	Esihistoriallinen asuinpaikka jäännös	7474265	475685	208	Sodankylä	ei rajausta	X
Tunkaharjut 1	Pyyntikuoppa jäännös	7474075	475900	211	Sodankylä	maanpinnalle näkyvät rakenteet	X
Särkijärvi 1	Pyyntikuoppa jäännös	7426502	476378	192	Sodankylä	maanpinnalle näkyvät rakenteet	X
Särkijärvi W	Kvartsilöyöpaikka jäännös	7425955	476307	185	Sodankylä	ei rajausta	
Aia-Hanhilampi 1	Pyyntikuoppa jäännös	7451076	477920	206	Sodankylä	maanpinnalle näkyvät rakenteet	X
Ahmatunturipalot 1	Kivilatamus jäännös	7498215	597068	288	Salla	maanpinnalle näkyvät rakenteet	X
Tuore Vuonneloselkä 2	Kivilatamus jäännös	7482338	607081	353	Salla	maanpinnalle näkyvät rakenteet	X

Taulukko 3. Luettelo kaikista muista tarkastetuista kulttuuriperintökohteista.

Kohdenimi	Tyyppi	X ETRS- TM35FIN	Y ETRS- TM35FIN	Kunta	Rajausperuste
Huotarinvaara 3	Kämpä jäännös	7458681	445965	Sodankylä	Maanpinnalle näkyvät rakenteet
Huotarinvaara 4	Kämpä jäännös	7458730	445911	Sodankylä	Maanpinnalle näkyvät rakenteet
Kukasvaara 1	Kämpä jäännös	7450026	434001	Sodankylä	Maanpinnalle näkyvät rakenteet
Uusjätkä 1	Kämpä jäännös	7451468	430696	Sodankylä	Maanpinnalle näkyvät rakenteet
Routuslampi 1	Kämpä jäännös	7468294	499021	Sodankylä	Maanpinnalle näkyvät rakenteet
Huotarinvaara 1	Kolmiomittauksen puunlatvamerkki jäännös	7459934	446284	Sodankylä	Maanpinnalle näkyvät rakenteet
Huotarinvaara 2	Kämpä jäännös	7458698	445946	Sodankylä	Maanpinnalle näkyvät rakenteet
Korvenlampi 2	Kenttälainoite jäännös	7476622	481560	Sodankylä	Maanpinnalle näkyvät rakenteet
Orajokisuunkangas 2	Merkkipuut jäännös	7469558	485732	Sodankylä	Maanpinnalle näkyvät rakenteet
Kalatonjärvi 1	Kämpä jäännös	7480514	458724	Sodankylä	Maanpinnalle näkyvät rakenteet
Hanhijuljut 1	Pilkkapuut jäännös	7481255	458532	Sodankylä	Maanpinnalle näkyvät rakenteet

Saarenpokamo 1	Uittotammi jäännös	7458844	469671	Sodankylä	Maanpinnalle näkyvät rakenteet
Saukkolampi 1	Kämpä jäännös	7459719	468608	Sodankylä	Maanpinnalle näkyvät rakenteet
Kotimännikkö 1	Vasotuskota jäännös	7451028	464098	Sodankylä	Maanpinnalle näkyvät rakenteet
Valkisjärvi 1	Merkipuu jäännös	7451356	464779	Sodankylä	Maanpinnalle näkyvät rakenteet
Orajokisuunkangas 4	Merkipuu jäännös	7470051	484729	Sodankylä	Maanpinnalle näkyvät rakenteet
Orajokisuunkangas 3	Uittopuomitus jäännös	7470130	484702	Sodankylä	Maanpinnalle näkyvät rakenteet
Orakoski	Muistomerkki	7468855	486024	Sodankylä	Maanpinnalle näkyvät rakenteet
Tuinenjärvi 1	Kämpä jäännös	7456770	495717	Sodankylä	Maanpinnalle näkyvät rakenteet
Tuinsenjärvenkangas 1	Kämpä jäännös	7456361	496873	Sodankylä	Maanpinnalle näkyvät rakenteet
Vikevi	Maatila jäännös	7457268	493616	Sodankylä	Maanpinnalle näkyvät rakenteet
Vikevinniva 2	Kämpä jäännös	7457362	493676	Sodankylä	Maanpinnalle näkyvät rakenteet
Taka-Uhriselkä 1	Uittotammi jäännös	7473372	478225	Sodankylä	Maanpinnalle näkyvät rakenteet
Pirttikenttä 1	Kämpä jäännös	7474660	475978	Sodankylä	Maanpinnalle näkyvät rakenteet
Naattuaniemit 1	Kämpä jäännös	7454978	498801	Sodankylä	Maanpinnalle näkyvät rakenteet
Teräväisenkangas 1	Parokkuupukki jäännös	7452345	499431	Sodankylä	Maanpinnalle näkyvät rakenteet
Teräväisenkangas 2	Kämpä jäännös	7452212	499682	Sodankylä	Maanpinnalle näkyvät rakenteet
Oratunturi 1	Kolmiomittautorni jäännös	7471721	504997	Sodankylä	Maanpinnalle näkyvät rakenteet
Oratunturi 3	Kivilatomus jäännös	7471713	504990	Sodankylä	Maanpinnalle näkyvät rakenteet
Routusvaara 1	Poroerotusaita jäännös	7466280	498084	Sodankylä	Maanpinnalle näkyvät rakenteet
Nulikki 1	Kämpä jäännös	7469107	502480	Sodankylä	Maanpinnalle näkyvät rakenteet
Hirvas-Nulikki 1	Kenttälainnoite jäännös	7469524	503038	Sodankylä	Maanpinnalle näkyvät rakenteet
Oratunturi 2	Kämpä jäännös	7470878	502163	Sodankylä	Maanpinnalle näkyvät rakenteet
Oratunturi 4	Kämpä jäännös	7471075	501938	Sodankylä	Maanpinnalle näkyvät rakenteet
Mililuharjut 1	Rakennus jäännös	7477519	510142	Sodankylä	Maanpinnalle näkyvät rakenteet
Sadinmaa 1	Kämpä jäännös	7475552	510093	Sodankylä	Maanpinnalle näkyvät rakenteet
Kannuslehto 1	Kämpä jäännös	7475084	501387	Sodankylä	Maanpinnalle näkyvät rakenteet
Kaunisvaara 1	Kolmiomittauksen puunlatvamerkki jäännös	7458849	491457	Sodankylä	Maanpinnalle näkyvät rakenteet
Ahvenlampi 1	Kämpä jäännös	7449349	496259	Sodankylä	Maanpinnalle näkyvät rakenteet
Vyötämöselkä 1	Kämpä jäännös	7443799	501622	Pelkosenniemi	Maanpinnalle näkyvät rakenteet
Vyötämöselkä 2	Kämpä jäännös	7443738	502098	Pelkosenniemi	Maanpinnalle näkyvät rakenteet
Vyötämöselkä 3	Kämpä jäännös	7443624	502379	Pelkosenniemi	Maanpinnalle näkyvät rakenteet
Vyötämöselkä 4	Kämpä jäännös	7443657	501215	Pelkosenniemi	Maanpinnalle näkyvät rakenteet
Vyötämöselkä 5	Kämpä jäännös	7443165	502508	Pelkosenniemi	Maanpinnalle näkyvät rakenteet
Vyötämöselkä 6	Kämpä jäännös	7442849	502715	Pelkosenniemi	Maanpinnalle näkyvät rakenteet
Vyötämöselkä 7	Kämpä jäännös	7444222	500645	Pelkosenniemi	Maanpinnalle näkyvät rakenteet
Rykimäkerö 1	Kämpä jäännös	7444955	499945	Pelkosenniemi	Maanpinnalle näkyvät rakenteet
Rykimäkerö 2	Kämpä jäännös	7445122	499466	Pelkosenniemi	Maanpinnalle näkyvät rakenteet

Rykimäkerö 3	Kämpä jäännös	7444296	499914	Pelkosenniemi	Maanpinnalle näkyvät rakenteet
Kantapääaapa 1	Niittylato jäännös	7449099	496870	Sodankylä	Maanpinnalle näkyvät rakenteet
Kantapääaapa 2	Niittylato jäännös	7448643	497433	Sodankylä	Maanpinnalle näkyvät rakenteet
Räkki-Luoston aapa 1	Parkkuupukki jäännös	7449893	499291	Sodankylä	Maanpinnalle näkyvät rakenteet
Räkki-Luoston aapa 2	Kämpä jäännös	7449930	499379	Sodankylä	Maanpinnalle näkyvät rakenteet
Vuovaara 1	Kämpä jäännös	7443265	488881	Sodankylä	Maanpinnalle näkyvät rakenteet
Lehtovaara 1	Muistomerkki	7446333	484755	Sodankylä	Maanpinnalle näkyvät rakenteet
Tunkakangas 1	Kämpä jäännös	7475998	473123	Sodankylä	Maanpinnalle näkyvät rakenteet
Tunkakangas 2	Kämpä jäännös	7476038	475058	Sodankylä	Maanpinnalle näkyvät rakenteet
Tunkakangas 3	Kämpä jäännös	7476366	474993	Sodankylä	Maanpinnalle näkyvät rakenteet
Tunkakangas 4	Kruununleimapuu jäännös	7476421	474858	Sodankylä	Maanpinnalle näkyvät rakenteet
Tunkakangas 5	Kruununleimapuu jäännös	7476498	474887	Sodankylä	Maanpinnalle näkyvät rakenteet
Tunkakangas 6	Poroerotusaita jäännös	7475493	473625	Sodankylä	Maanpinnalle näkyvät rakenteet
Tunkakangas 7	Kruununleimapuu jäännös	7475485	473723	Sodankylä	Maanpinnalle näkyvät rakenteet
Tunkakangas 8	Kruununleimapuu jäännös	7475372	473632	Sodankylä	Maanpinnalle näkyvät rakenteet
Ranta-Uhriselkä 1	Kämpä jäännös	7473184	478863	Sodankylä	Maanpinnalle näkyvät rakenteet
Männikkölaki 1	Poroaita jäännös	7469525	477096	Sodankylä	Maanpinnalle näkyvät rakenteet
Männikkölaki 2	Porokämpä jäännös	7469521	477027	Sodankylä	Maanpinnalle näkyvät rakenteet
Purnunaa 1	Kämpä jäännös	7465998	478106	Sodankylä	Maanpinnalle näkyvät rakenteet
Pullivuona 1	Kämpä jäännös	7467103	470112	Sodankylä	Maanpinnalle näkyvät rakenteet
Löytömännikkö 1	Kämpä jäännös	7465647	472982	Sodankylä	Maanpinnalle näkyvät rakenteet
Huotarinkuusikko 1	Kämpä jäännös	7461811	473478	Sodankylä	Maanpinnalle näkyvät rakenteet
Katajanniitty 1	Niittylato jäännös	7467915	471634	Sodankylä	Maanpinnalle näkyvät rakenteet
Katajanniitty 2	Niittylato jäännös	7468009	471562	Sodankylä	Maanpinnalle näkyvät rakenteet
Katajanniitty 3	Niittylato jäännös	7468135	471518	Sodankylä	Maanpinnalle näkyvät rakenteet
Särkijärvi 2	Kuoppa jäännös	7426435	476504	Sodankylä	Maanpinnalle näkyvät rakenteet
Särkijärvi 3	Kuoppa jäännös	7426405	476456	Sodankylä	Maanpinnalle näkyvät rakenteet
Särkijärvi 4	Pilkkapuu jäännös	7426018	476195	Sodankylä	Maanpinnalle näkyvät rakenteet
Kongäslampi 1	Kämpä jäännös	7431232	479371	Sodankylä	Maanpinnalle näkyvät rakenteet
Kongäslampi 2	Uittolampi jäännös	7431186	479476	Sodankylä	Maanpinnalle näkyvät rakenteet
Myllyvaara 2	Muistomerkki jäännös	7445378	468310	Sodankylä	Maanpinnalle näkyvät rakenteet
Myllyvaara 1	Sotavankileiri jäännös	7445358	468371	Sodankylä	Maanpinnalle näkyvät rakenteet
Sokerilampi 2	Kämpä jäännös	7442158	470095	Sodankylä	Maanpinnalle näkyvät rakenteet
Sokerilampi 1	Sotavankileiri jäännös ?	7442207	470071	Sodankylä	Maanpinnalle näkyvät rakenteet
Kuusikko-Siikaselkä 1	Kämpä jäännös	7432845	468864	Sodankylä	Maanpinnalle näkyvät rakenteet
Iso Malljavaara 1	Kämpä jäännös	7436385	467710	Sodankylä	Maanpinnalle näkyvät rakenteet
Pieni Perälampi 1	Kämpä jäännös	7437960	467372	Sodankylä	Maanpinnalle näkyvät rakenteet
Kielinen 1	Kämpä jäännös	7438405	469631	Sodankylä	Maanpinnalle näkyvät rakenteet
Auvojärvi 1 Ministerimänty	Muistomerkki	7439572	463534	Sodankylä	Maanpinnalle näkyvät rakenteet

Seipäjoki 1	Uittotammi jäännös	7440600	466670	Sodankylä	Maanpinnalle näkyvät rakenteet
Vasikkavaara 1	Niitylato jäännös	7441562	460215	Sodankylä	Maanpinnalle näkyvät rakenteet
Vasikkavaara 2	Niitylato jäännös	7441602	460112	Sodankylä	Maanpinnalle näkyvät rakenteet
Vasikkavaara 3	Niitylato jäännös	7441399	460052	Sodankylä	Maanpinnalle näkyvät rakenteet
Välliäki 1	Porokämpä jäännös	7442079	458975	Sodankylä	Maanpinnalle näkyvät rakenteet
Peuraselkä 1 Kenraalimänty	Muistomerkki	7449323	461016	Sodankylä	Maanpinnalle näkyvät rakenteet
Länsijänkä 1	Kämpä jäännös	7448739	460177	Sodankylä	Maanpinnalle näkyvät rakenteet
Vasavuoma 1	Niitylato jäännös	7442511	456944	Sodankylä	Maanpinnalle näkyvät rakenteet
Vasavuoma 2	Niitylato jäännös	7442351	457027	Sodankylä	Maanpinnalle näkyvät rakenteet
Vasavuoma 3	Kämpä jäännös	7442183	457582	Sodankylä	Maanpinnalle näkyvät rakenteet
Halosenlaki 1	Kämpä jäännös	7444535	455841	Sodankylä	Maanpinnalle näkyvät rakenteet
Teeriselkä 1	Kämpä jäännös	7443900	455907	Sodankylä	Maanpinnalle näkyvät rakenteet
Vasavuoma 4	Niitylato jäännös	7442932	456674	Sodankylä	Maanpinnalle näkyvät rakenteet
Vasavuoma 5	Niitylato jäännös	7442762	456723	Sodankylä	Maanpinnalle näkyvät rakenteet
Vasavuoma 6	Niitylato jäännös	7442577	456822	Sodankylä	Maanpinnalle näkyvät rakenteet
Vasavuoma 7	Niitylato jäännös	7442417	456911	Sodankylä	Maanpinnalle näkyvät rakenteet
Vasavuoma 8	Niitylato jäännös	7442194	457229	Sodankylä	Maanpinnalle näkyvät rakenteet
Rova-Joukahislampi 1	Kämpä jäännös	7445867	452478	Sodankylä	Maanpinnalle näkyvät rakenteet
Rova-Joukahislampi 2	Kämpä jäännös	7445879	452601	Sodankylä	Maanpinnalle näkyvät rakenteet
Urakkavaara 1	Poroerotusaita jäännös	7449280	453492	Sodankylä	Maanpinnalle näkyvät rakenteet
Peuraselkä 2	Kämpä jäännös	7452745	459391	Sodankylä	Maanpinnalle näkyvät rakenteet
Kukasvaara 2	Kolmiomittautorni jäännös	7449435	433531	Sodankylä	Maanpinnalle näkyvät rakenteet
Löytöjängänmaa 1	Kämpä jäännös	7447651	451017	Sodankylä	Maanpinnalle näkyvät rakenteet
Suikeloselkä 1	Kämpä jäännös	7440780	477097	Sodankylä	Maanpinnalle näkyvät rakenteet
Palo-Kongasselkä 1	Parkkuupukki jäännös	7432236	479346	Sodankylä	Maanpinnalle näkyvät rakenteet
Iso Kuusimaa 1	Kämpä jäännös	7429547	473596	Sodankylä	Maanpinnalle näkyvät rakenteet
Rakkunen 1	Pilkkapuu jäännös	7435346	473889	Sodankylä	Maanpinnalle näkyvät rakenteet
Rakkunen 2	Pilkkapuu jäännös	7435449	474027	Sodankylä	Maanpinnalle näkyvät rakenteet
Vasikkajärvi 1	Kruununleimapuu jäännös	7444999	460493	Sodankylä	Maanpinnalle näkyvät rakenteet
Ala-Hanhilampi 2	Pilkkapuu jäännös	7451057	477896	Sodankylä	Maanpinnalle näkyvät rakenteet
Hirvas-Nulikki 2	Kämpä jäännös	7469235	503764	Sodankylä	Maanpinnalle näkyvät rakenteet
Lampivaara 1	Kivilatamus jäännös	7458767	501157	Sodankylä	Maanpinnalle näkyvät rakenteet
Lampivaara 2	Kämpä jäännös	7458808	501105	Sodankylä	Maanpinnalle näkyvät rakenteet
Iso Perkuanmaa 1	Niitylato jäännös	7480820	498813	Sodankylä	Maanpinnalle näkyvät rakenteet
Iso Perkuanmaa 2	Niitylato jäännös	7480938	498629	Sodankylä	Maanpinnalle näkyvät rakenteet
Perälamminkangas 1	Parkkuupukki jäännös	7442082	465472	Sodankylä	Maanpinnalle näkyvät rakenteet
Tuore Vuonneloselkä 3	Karhunloukku jäännös	7482348	606926	Salla	Maanpinnalle näkyvät rakenteet
Tuore Vuonneloselkä 4	Saiho jäännös	7482922	606614	Salla	Maanpinnalle näkyvät rakenteet
Hirvas-Nulikki 3	Kenttälinoite jäännös	7469288	502987	Sodankylä	Maanpinnalle näkyvät rakenteet
Hirvas-Nulikki 4	Kenttälinoite jäännös	7469351	502753	Sodankylä	Maanpinnalle näkyvät rakenteet



Nuikki 2	Kenttälainnoite jäännös	7469450	502632	Sodankylä	Maanpinnalle näkyvät rakenteet
Nuikki 3	Kenttälainnoite jäännös	7469450	502632	Sodankylä	Maanpinnalle näkyvät rakenteet
Nuikki 4	Kenttälainnoite jäännös	7469732	502325	Sodankylä	Maanpinnalle näkyvät rakenteet

# 1. Johdanto

## 1.1 Tausta

Metsähallituksen metsätalous suoritti Sodankylän eteläosan valtion metsätalousmaiden kulttuuriperintöinventoinnin 29.5.–20.8.2013 välisenä aikana. Inventointi on osa Kansallista metsäohjelmaa 2015, joka edellyttää kulttuuriperintökohteiden inventointia valtion omistamilla mailla, jotta voidaan varmistaa metsien monipuolinen hyödyntäminen kestävän kehityksen periaatteita noudattaen. Samoin halutaan varmistaa kulttuuriperintökohteiden säilyminen ja luoda edellytyksiä retkeilyn kehittämiseen. Metsähallitus käynnisti vuonna 2009 hankkeen, jonka tarkoitus on toteuttaa valtion talousmetsien kulttuuriperintöinventointi. Hanke on metsätalouden kestävän kehityksen toiminnon alainen. Vuoden 2009 Taivalkosken pilottiprojektin tulosten perusteella määritettiin inventoinnin kehyykset, alueelliset tavoitteet ja menetelmät.

## 1.2. Inventointialueen sijainti ja laajuus

Inventointialueeseen kuuluu Sodankylän eteläosan valtion metsätalousmaat, sekä Pelkosenniemen puolella olevat Luoston itäpuoliset metsätalousmaat (ks. kartta 1 s. 7). Lisäksi Pohjois-Sallassa käytiin tarkastamassa neljä kohdetta. Alueen pohjoisrajan Sodankylässä muodostavat Sodankylä-Kittilä ja Sodankylä-Tanhua – maantiet ja Jeesiöjoki. Alueeseen kuuluu armeijan harjoitusalueena toimiva Kyljärven ampuma-alue. Sodankylän eteläosaan ulottuva Rovajärven ampuma-alue ei kuulu inventointialueeseen. Alue käsittää rajauksen sisällä olevat metsämaat ja 10 % alueen kitu- ja joutomaista. Pinta-ala on Sodankylässä 77 600 ha ja Pelkosenniemellä 5 250 ha. Tavoitteena oli, että n. 3-4 % alueesta inventoidaan tarkasti. Inventoinnin tarkoitus oli kartoittaa riittävä määrä kohteita, jotta saadaan luotettava kuva alueen aiemmasta maankäytöstä.

## 1.3. Esiselvitys ja lähdeaineisto

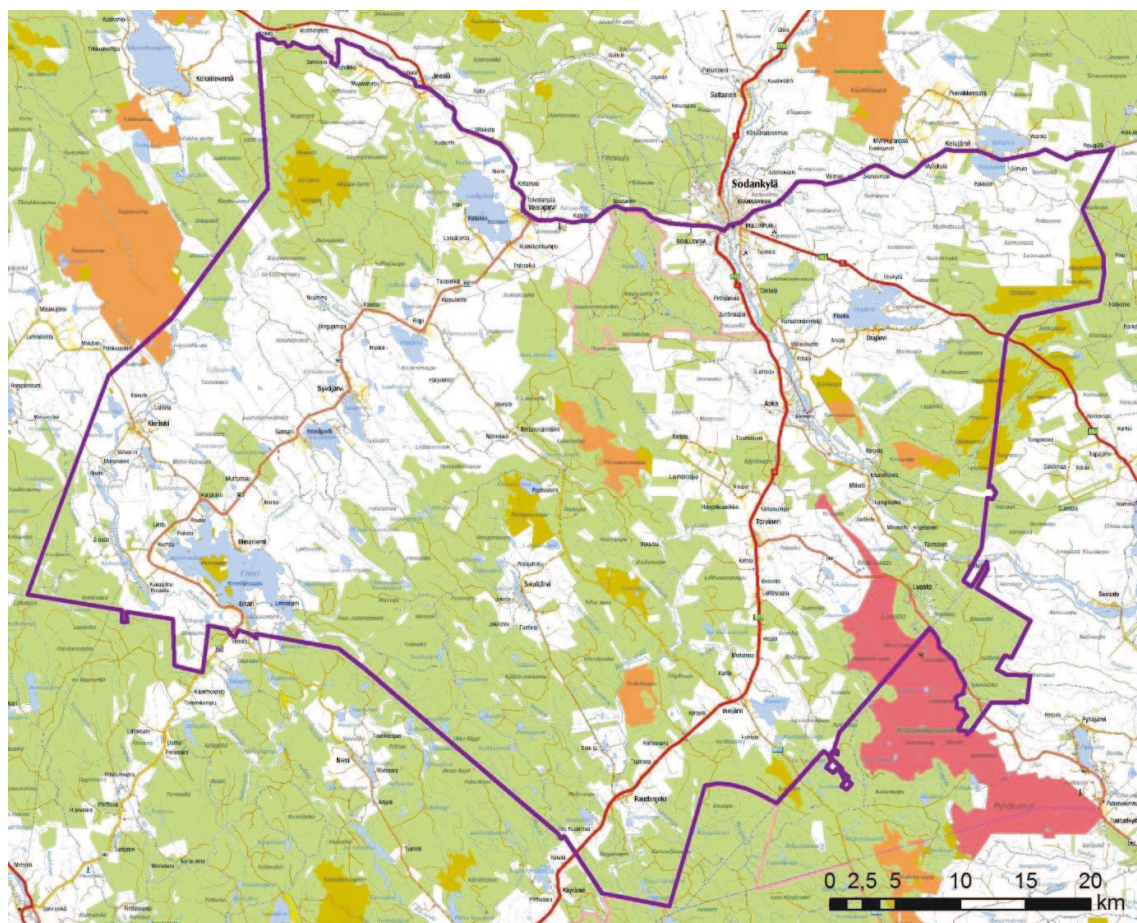
Esiselvityksessä lähdeaineistona käytettiin Metsähallituksen, Museoviraston ja Lapin maakuntamuseon arkistojen aineistoa, Museoviraston rekisteriportaalia, Kansallisarkiston vanhoja karttoja (topografiset kartat ja hoitoalueiden kartat), tutkimuskirjallisuutta, ilmakuvia sekä Metsähallituksen Sutigis- ja Reiska-tietokantoja; lisäksi haastateltiin Metsähallituksen henkilökuntaa ja paikallisia asukkaita. Lisäksi tarkastettavia alueita valikoitiin niiden topografian otollisuuden perusteella.

## 1.4. Toteutus ja menetelmät

Inventoinnin kohteena olivat kaikki ihmisen toiminnasta jääneet rakenteet esihistorialliselta ajalta 1950–60-luvulle asti. Kenttätyöhön osallistui allekirjoittaneen lisäksi harjoittelija, arkeologian opiskelija Aki Hakonen (10.6.-21.8.). Lisäksi arkeologi Paula Pelttari osallistui kenttätyöhön muutamana päivänä (22.-24.7.2014). Esiselvityksen perusteella tarkastettaviksi alueiksi valikoitui erityisesti alueen suurempia joki- ja järviolueita. Myös suurin osa esiselvityksessä esille tulleista kohteista käytiin tarkastamassa. Vesistöalueilla kierrettiin erityisesti ranta-alueita niin,

että havaintoväli oli alle 50 m. Myös jonkin verran vaara-alueita ja suoalueiden reunoja tarkistettiin. Tallennettu kulkuloki näkyy sivulla 8 olevassa kartassa 2.

Kohteiden dokumentoinnissa käytettiin ulkoisella GPS-laitteella (Globalsat BT-338X) varustettua maastotietokonetta (Panasonic CP-U1) ja digikameraa. Havainto-olosuhteet olivat vaihtelevat, mutta kelvolliset inventoinnin suorittamiselle. Kohdetiedot tallennettiin Metsähallituksen Reiska-tietokantaan. Valokuvatietokannan rakennetta tai sijaintia ei ole vielä ratkaistu. Metsähallitukselle on luovutettu käyttöoikeus valokuviin.



Kartta 1. Inventointialueen rajaus. Alueeseen kuuluvat violetin rajauksen sisällä olevat vihreällä merkityt valtion talousmetsät sekä sinapinvärisellä merkitty Oratunturi, joka on dialogialuetta. Kartta: S. Tolonen.

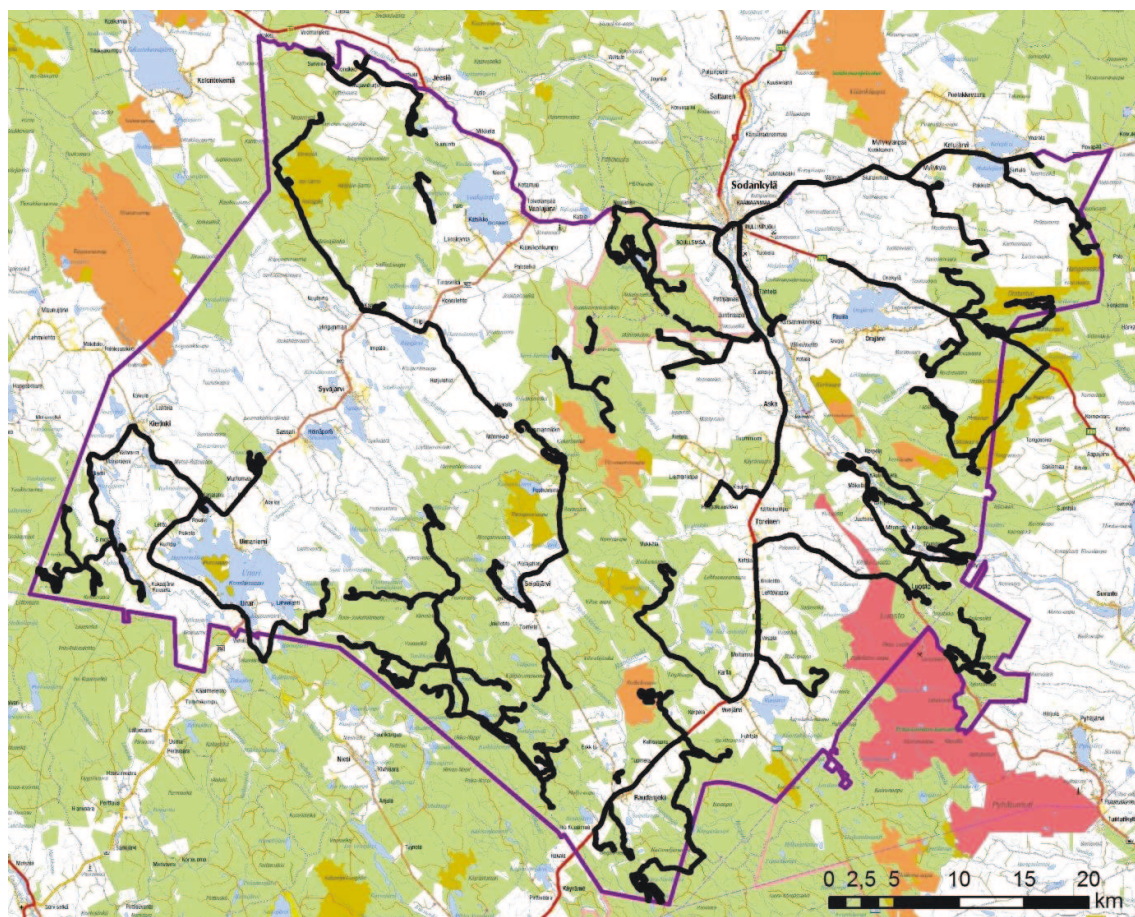
## 2. Inventointialueen maisema, luonto sekä maa- ja kallioperä

Maisema-alueeltaan Sodankylän eteläosa jakautuu lounaisnurkassa Meltausjoen, kaakkoisnurkassa Raudanjoen ja pohjoisempaan Kitisen jokilaaksoihin. Jokilaaksot ovat muodoltaan leveitä ja loivapiirteisiä. Kitinen on alueen suurin joki, yksi Kemijoen päähaaroista. Sodankylän alueella on runsaasti vesivoimaan liittyvää rakentamista, joka on alkanut 1960-luvulla. Alueella on useita järviä, joiden läheisyyteen on

muodostunut kyliä. Järvialueet ovat suurimmaksi osaksi yksityismaata. Suurimpia järviä ovat Unari, Orajärvi, Kelujärvi, Vaalajärvi, Syväjärvi, Sassalinjärvi, Riipijärvi, Vuojärvi, Seipäjärvi ja Kyläjärvi. (Pohjois-Lapin maakuntakaava, maisemaselvitys 2005: 5, 11, 32.)

Sodankylän eteläosa kuuluu ns. Aapa-Lapin seutuun, ja alueella onkin runsaasti soita. Alueen kasvillisuus on suurelta osin mänty- ja kuusivaltaista kuivahkoa ja kuivaa kangasta. Alueella on runsaasti alle 20-vuotiaita taimikoita ja 40–80-vuotiasta nuorta metsää, vanhempien 80-120-vuotiaiden kasvatusmetsien osuus on pienempi. (Pohjois-Lapin maakuntakaava 2008: 10-11.)

Pinnanmuodoiltaan alue on melko tasaista. Alueella on kuitenkin muutamia korkeampia vaaroja ja tuntureita, kuten Oratunturi ja suojelualueella oleva Pyhä-Luosto, minkä takia paikallinen korkeuserojen vaihtelu voi olla suurta. Alueen eteläosan kallioperä kuuluu graniittialueeseen, pohjoisosa liuskealueeseen. Yleisin maalaji on pohjamoreeni, ja alueella on myös kaakko-luodesuuntaisia harjuja. (Pohjois-Lapin maakuntakaava, maisemaselvitys 2005: 6-9, 14.)



Kartta 2. Kulkulokikartta. Kulkuloki näkyy kartassa mustana viivana. Kartta: S. Tolonen.

## 3. Alueen tutkimushistoria

Inventointialueella ja sen välittömässä läheisyydessä on aikaisemmin tehty ainakin seuraavia kulttuuriperintöön liittyviä selvityksiä, inventointeja ja kaivauksia:

Sodankylä, Kurkikoski. Voimalaitosinventointi. 1987. Jarmo Kankaanpää & Petri Halinen, Museovirasto.

Sodankylä 108 Vikevinniva S. Kivikautisen asuinpaikan koekaivaus. 1987. Kaarlo Katiskoski, Museovirasto.

Sodankylä 92 Korvenlampi. Kivikautisen asuinpaikan koekaivaus. 1989. Kaarlo Katiskoski, Museovirasto.

Sodankylän Vuojärven arkeologinen pikainventointi. 1991. Aki Arponen, Museovirasto. [yksityismaalla]

Sodankylä, Pelkosenniemi, Kemijärvi. Pyhä-Luosto osayleiskaavainventointi. 2000. Taisto Karjalainen, Museovirasto.

Sodankylä 99 Orajokisuu. Pyyntikuopan (?) koekaivaus. 1991. Timo Pärssinen, Museovirasto. [yksityismaalla]

Rovaniemi-Kemijärvi Naarmankaira. Kalastusperinteeseen keskittynyt inventointi. 2002. Mika Sarkkinen, Lapin yliopisto.

Seitakohteiden tarkastuksia Pohjois-, Itä- ja tunturi-lapin alueella. 2007. Tiina Äikäs, Oulun yliopisto. [sisältää Uhrilammen tarkastuksen]

Sodankylä Unari. Historiallisten ja esihistoriallisten muinaisjäännösten tarkastus. 2007. Hannu Kotivuori, Lapin maakuntamuseo. [kohteet eivät ole inventointialueella]

Sodankylän osayleiskaava-alueen muinaisjäännöskohteiden tarkastus. 2012. Hannu Kotivuori, Lapin maakuntamuseo.

Lapin ympäristökeskuksen Lapin kulttuuriympäristöt tutuksi –hankkeen inventointi Sodankylässä (2004-2005) ei sisältänyt kohteita inventointialueelta. Ennen v. 2013 inventointia alueelta tunnettiin neljä kiinteää muinaisjäännöstä sekä yksi mahdollinen muinaisjäännös. Lisäksi alueella on yksi ennestään tunnettu löytöpaikka, joka ei ole muinaisjäännösrekisterissä (Särkijärvi W). Nämä kohteet on lueteltu taulukossa 2 (s. 1) Kaikki ennestään tunnetut muinaisjäännökset tarkastettiin. Korvenlammen rajausta määriteltiin Katiskosken em. kaivauksertomuksen perusteella, muuten kohteiden tietoja ei merkittävästi täydennetty.

### 3.1. Alueen esihistoriallisen ajan maankäytöstä

Sodankylässä on voinut olla asutusta n. 10 000 vuoden ajan. Kitinen muodosti tuolloin Ancylusjärveen, silloiseen Itämeren vaiheeseen, laskevan erillisen joen. Vähitellen maankohoamisen vaikutuksesta Kitisestä muodostui yksi Kemijoen

haaroista. Inventointialueelta ei kuitenkaan toistaiseksi ole olemassa tähän vaiheeseen ajoitettuja arkeologisia kohteita. Sodankylän esihistoriallinen asutus on sijoittunut nykytiedon mukaan keskeisten vesistöreittien, Kitisen ja sen sivujokien, äärelle ja järvien rannoille. Esihistoriallisia asuinpaikkoja Sodankylän eteläosasta on löydetty Kitisen varresta ja Orajärveltä sekä inventointialueen pohjoispuolelta Kelujärveltä. Alueelta tunnetaan myös esihistoriallisia irtolöytöpaikkoja. (Kehusmaa 1995: 23-69.)

Asuinpaikkojen luonnetta ja tarkempaa ajoitusta voidaan tutkia arkeologisten kaivausten avulla. Kohteiden ajoittaminen esimerkiksi kivi-, pronssi- tai rautakautisiksi pelkän inventoinnissa saadun löytöaineiston perusteella on usein ongelmallista, koska samanlaista esineistöä on voitu käyttää hyvinkin pitkiä aikoja. Osa esihistoriallisista asuinpaikoista voi olla lyhyemmän aikaa käytössä olleita pienialaisia leiripaikkoja ja osa kausiasuinpaikkoja, jonne on tultu vuosittain uudestaan. Esihistoriallisen ajan pääelinkeinojen, metsästyksen, kalastuksen ja keräilyn, takia asuinpaikkaa on voitu vaihtaa vuodenajan mukaan tutuille paikoille. Elinkeinot ovat pysyneet pitkään samoina, joten samat alueet ovat olleet otollisia asuinpaikalle käytännössä koko esihistorian ajan ja pitkälle historialliselle ajalle. Monet Sodankylän esihistoriallisista asuinpaikoista sijoittuvatkin nykyisen kyläasutuksen alueelle. Tyypillisiä löytöjä esihistoriallisilta asuinpaikoilta ovat kivityöstössä syntyneet kivensirpaleet eli iskokset, joista kvartsi-iskokset ovat usein yleisimpiä, kivityökalut, keramiikka eli saviastianpalaset, palanut eläimenluu ja nuotiossa palanut kivi. Esihistoriallisiin elinkeinoiniin liittyvistä kohteista alueelta tunnetaan pyyntikuoppia, mm. Vuojärven alueelta. Pyyntikuoppia on käytetty peuranpyynnissä kivikaudelta 1800-luvulle asti, joten ilman kaivaustutkimuksia ja radiohiiliajoitusta niitä ei useinkaan voida ajoittaa. Pyyntikuopat ovat voineet olla yksittäisiä tai useammasta kuopasta koostuvia järjestelmiä, ja ne sijoittuvat yleensä hiekkaharjuille ja -kankaille, usein vesistöjen tai soiden läheisyyteen.

### **3.2. Alueen historiallisen ajan maankäytöstä**

Sodankylän alue on historiallisella ajalla kuulunut Kemin Lappiin, joka on jakautunut erillisiin lapinkyliin. Lapinkyläjärjestelmä syntyi pitkälti valtion verotusjärjestelmän takia, ja säilyi käytössä 1700-luvulle asti. Sodankylän alueella on ollut tuolloin kaksi lapinkylää, lännessä Sodankylä ja idässä Sompio. Sompion talvikylä ja käräjäpaikka sijaitsi Kyläselässä, nykyisen Tanhuan ja Lokan tien varressa, inventointialueen pohjoispuolella. Sodankylän talvikylä on sijainnut nykyisen Sodankylän keskustassa. Saamelaisten pyhiä paikkoja alueella on yksi, Kyljärven lähellä oleva Uhrilampi. (Onnela 1995: 83-128.)

Pyyntielinkeinot säilyttivät asemansa yhtenä alueen tärkeimmistä elinkeinoista pitkälle historialliselle ajalle asti. Rinnalle tulivat alueelle 1600-luvulla tulleiden uudisasukkaiden mukana maanviljely ja karjanhoito sekä 1700-luvun lopulla alueelle levinnyt suurporonhoito, jota harjoittivat sekä uudisasukkaat että saamelaiset. Alueen vanhempi poronhoito on ollut varsin pienimuotoista ja pääasiallinen syy porojen pitoon on ollut niiden käyttö kulkemisessa ja houkutuseläiminä peuranpyynnissä. Elinkeinojen muuttumisen myötä myös asutus muuttui kiinteämmäksi ja uusia kyliä syntyi. Aikaisemmin asutus oli perustunut vuotuiskierto, jossa asuinpaikka vaihtui vuodenajan mukaan tutuille paikoille. Lisäksi uudistusasukkaiden myötä kristinusko

vähitellen syrjäytti alueen vanhan saamelaisperäisen uskonnon. (Onnela: 1995: 120-128, 147-190, 219-239.)

### **3.3. Saksan sotavankileirit jatkosodan aikana**

Jatkosodan aikana Sodankylän alueella oli useita saksalaisten pitämiä sotavankileirejä. Sodankylän eteläosassa niitä on ollut ainakin Askassa, Lehtovaaran Liikamaassa ja Jokelaisenaavalla Vuojärvellä. Seipäjärventie varressa oli lisäksi kolme leiriä; Saarijärvellä, Myllyvaarassa ja näiden välisellä alueella 9 km kohdalla. Vankeja pidettiin metsä- ja tietöissä. Askan Mustapääjängällä oli pilketehdas, jonne raaka-aineet tuotiin Liikamaan ja Jokelaisenaavan vankileirityömailta. Seipäjärventie rakennettiin autolla kuljettavaan kuntoon saksalaisten ja sotavankien toimesta. Sodankylään on haudattu tiettävästi yhteensä 282 neuvostosotilasta, joista suurin osa oli menehtyneitä sotavankeja. (Haapaporras 2006: 18; Westerlund 2008: 50, 54-55, 128-129, 302.)

### **3.4. Valtionmaita hyödyntäneitä elinkeinoja uudella ajalla – metsä-, poro- ja niittytalous**

1800-luvun loppupuolella alkoi sahateollisuuden voimakas kasvu, mikä johti sahatukkien kysynnän lisääntymiseen. Samalla alkoi myös valtion metsien systemaattinen hyötykäyttö. Myös Sodankylässä suomalaiset ja ruotsalaiset metsäyhtiöt alkoivat hakkauttaa puita jo 1800-1900-lukujen vaihteessa. Savotat sijoittuivat usein kauas kyläasuksesta, joten metsäyhtiöt saattoivat rakentaa työntekijöilleen asumukset lähelle työmaata; useimmiten rakentaminen jäi kuitenkin työntekijöiden itsensä tehtäväksi. Miehistöön kämpät olivat aluksi usein hyvin vaatimattomia metsäsaunoja, mutta v. 1928 ja myöhemmin v. 1947 ja 1967 voimaan tulleet ns. kämppälait määräisivät vähimmäisvaatimuksia asumuksille ja mm. talleille, ja vähitellen asumistaso parani. Viimeisenä vaiheena tulivat 1950-60-luvulla siirrettävät kämpät ja asuntovaunut. Pienempien miehistölle tarkoitettujen sivukämppeiden lisäksi työmaan lähellä oli yleensä savotan pääpirtti, jossa työnjohto majoittui. Pääpirtti oli yleensä käytössä pitemmän aikaa kuin sivukämpät, ja siten usein myös huolellisemmin tehty. Tarve kämpille väheni 70-luvun aikana, kun autot yleistyivät ja metsurit pääsivät kulkemaan töissä kotoa käsin. Metsätöissä työvaiheita ohjasivat vuodenajat. Tukkipuun korjuu suoritettiin talvella, ja rungot kuljetettiin hevosilla ja myöhemmin traktoreilla metsästä uittoväylien tai teiden varsille. Pinotavaraa voitiin hakata sulan maan aikanakin. Purouitto pienillä puroilla ja joilla suuremmille uittoväylille suoritettiin uittotammia eli -patoja ja muita uittorakenteita apuna käyttäen kevättulvien aikaan. Myös suurempia jokia perattiin ja niihin rakennettiin erilaisia uittolaitteita, joilla puutavaraa voitiin ohjailta. Purouitosta vastasi hakkuun suorittaja. Suuremmilla jokiväylillä uitto suoritettiin Kemijoen uittoyhdistyksen yhteisuittona, joka oli Sodankylän alueella irtouittoa. Uittoväen majoitus oli usein huonommalla tolalla kuin hakkurien; joidenkin uittotammien luona saattoi olla tammikämppeä, mutta usein sivuväylillä yövyttiin laavuissa tai taivasalla. Viimeinen uittovuosi Kemijoen alueella oli 1991. (Peltonen 1991: 41, 51; Itkonen 2001: 37, 77-78, 191, 215; Onnela 2006: 305; Pakkanen & Leikola 2010: 229-230, 262-263.)

Järjestäytynyt poronhoito alkoi kehittyä alueella 1700-luvulla, jolloin korvamerkit otettiin käyttöön ja porot alettiin koota yhdessä syksyisin erotuksiin. Kehitys johti

paliskuntien perustamiseen 1800-luvun lopulla. Vanhoja erotuspaikkoja oli tuolloin mm. Orajärven Palomaassa sekä Savukosken puolella olevassa Saarivaarassa, jossa on nykyään Museoviraston entisöimä aita. (Onnela 2006: 185-195.)

Karjanhoito oli Sodankylässä tärkeä elinkeino maatalouteen siirtymisen jälkeen, ja karjan pääasiallisena ravintona talvella käytettiin luonnonniityiltä kerättyä heinää. Niittyjä voitiin saada hedelmällisemmiksi patoamalla keväällä vedet niitylle niitypadolla eli -tammella. Heinä niitettiin niityiltä kesällä, ja jos niitty sijaitsi kaukana asuinpaikasta, heinä varastoitiin heinäsuovaan tai niitylatoon, josta se voitiin kuljettaa talvella asuinpaikalle. Heinäntekoa varten voitiin rakentaa niityn luo niitykämppeä, joka toimi väliaikaisena asuinpaikkana, mutta myös yksinkertaisempia majoitusratkaisuja käytettiin.

## 4. Tulosten tarkastelu ja johtopäätökset

Inventoinnissa dokumentoitiin 143 kohdetta, joissa on yhteensä 378 alakohdetta (ks. taulukko 4 s. 13, kartta 3 s. 15 ja kartta 4 s. 16). Kohteista kuusi on esihistoriallisen ajan, kaksi historiallisen ajan ja viisi ajoittamattomia muinaisjäänköhteitä, 11 sotahistoriallisia kohteita, joista yhdeksän oli toisen maailmansodan aikaisia ja kaksi nuorempia muistomerkkejä, ja 119 muita arkeologisia uuden ajan kulttuuriperintökohteita. Rakennusperintökohteita alueelta ei dokumentoitu, koska alueen rakennusperintökohteet eivät ole metsätalouden omistuksessa. Kaikkiaan kohteista 40 löytyi ilman ennakkotietoja maastoinventoinnissa. Muista kohteista saatiin tietoja niin, että vanhoista kartoissa kohteista oli 46, muissa arkistolähteissä (sisältää mm. ilmakuvat) 47, Metsähallituksen Sutigis-järjestelmässä 35, nykyisellä peruskartalla 7, muinaisjäänkörekisterissä 5 ja Metsähallituksen Reiska-järjestelmässä 2.

### 4.1. Inventoidut esihistoriallisen ajan muinaisjäänköhteet

Inventoidut esihistorialliset asuinpaikat ja yksi kvartsilöytöpaikka sijoittuvat nykyisten vesistöjen äärelle. Kohteista yksi on ennestään tuntematon, Kyljärven rannalla sijaitseva asuinpaikka. Kyljärveltä ei ole ennestään tunnettuja muinaisjäänköhteitä. Inventointialueella olevat ennestään tunnetut esihistorialliset asuinpaikat sijoittuvat Kitisen läheisyyteen. Ennestään tunnettu kvartsilöytöpaikka sijaitsee Raudanjokeen liittyvällä Särkijärvellä, Sodankylän eteläkärjessä. Tarkastetuilta tunnetuilta asuinpaikoilta ei havaittu mitään maanpinnalle näkyviä merkkejä, koska kasvillisuus oli peittänyt löytöpaikat. Alueen asuinpaikkojen löytömateriali koostuu kvartsi-iskoksista ja -esineistä, palaneesta kivistä ja palaneesta luusta, mutta yhtään radionhiiliajoitusta kohteilta ei ole tehty. Tässä inventoinnissa löydettyä Kyljärven asuinpaikalta ei löydetty ajoitettavaa materiaalia, joten sen ikää ei voi tarkemmin määrittää ilman jatkotutkimuksia.

### 4.2. Inventoidut historiallisen ajan muinaisjäänköhteet

Inventoidut historiallisen ajan kaksi muinaisjäänkökohdetta ovat ennestään tuntemattomia Pohjois-Sallassa sijaitsevia kivilatomuksia, todennäköisesti lapinkylien rajamerkkejä. Toinen latomuksista sijaitsee Ahmatunturin läheisyydessä, toinen



Taulukko 4. Inventoidut kohteet.

	KOhteet	Alakohteet
<b>KOhteet yhteensä</b>	<b>143</b>	<b>378</b>
<b>ESIHISTORIALLISEN AJAN MJ-KOhteet</b>	<b>6</b>	<b>8</b>
asuinpaikka	5	7
kvartsilöytöpaikka	1	1
<b>HISTORIALLISEN AJAN MJ-KOhteet</b>	<b>2</b>	<b>2</b>
kivilatomus	2	2
<b>AJOITTAMATTOMAT MJ-KOhteet</b>	<b>5</b>	<b>14</b>
pyyntikuoppa	4	13
uhrilampi	1	1
<b>SOTAHISTORIALLISET KOhteet</b>	<b>11</b>	<b>130</b>
kenttälainne	7	91
sotavankileiri	2	37
muistomerkki	2	2
<b>MUUT UUDEN AJAN KOhteet</b>	<b>119</b>	<b>224</b>
<b>SAVOTTAKOhteet</b>	<b>69</b>	<b>163</b>
kämpä	59	143
parkkuupukki	4	4
kruununleimapuu	5	5
metsänvartijantila	1	11
<b>UITTOKOhteet</b>	<b>5</b>	<b>13</b>
uittotammi	4	7
uittopuomitus	1	6
<b>POROTALOUSKOhteet</b>	<b>7</b>	<b>10</b>
porokämpä	2	5
vasotuskota	1	1
poroerotusaita	4	4
<b>NIITYTALOUSKOhteet</b>	<b>17</b>	<b>17</b>
niittylato	17	17
<b>KOLMIOMITTAUSKOhteet</b>	<b>5</b>	<b>5</b>
kolmiomittaustorni	2	2
kolmiomittauksen puunlatvamerkki	2	2
kivilatomus	1	1
<b>PUUKOhteet</b>	<b>8</b>	<b>8</b>
pilkkapuu	5	5
merkkipuu	3	3
<b>METSÄSTYSKOhteet</b>	<b>2</b>	<b>2</b>
karhunloukku	1	1
sauho	1	1
<b>KUOPPAJÄÄNNÖKSET</b>	<b>2</b>	<b>2</b>
<b>KIVILATOMUS</b>	<b>1</b>	<b>1</b>
<b>MUISTOMERKIT</b>	<b>3</b>	<b>3</b>

Sorsatunturin luoteispuolella. Vastaavanlainen ennestään tunnettu latomus inventoitiin samalta suunnalta edellisenä vuonna allekirjoittaneen toimesta. Alueen historialliset rajat ovat melko heikosti tunnettuja. Ahmatunturin läheinen raja voi olla osa Kuolajärven ja Kemikylän rajaa, jonka paikalle Lapin ja lannan raja sittemmin v. 1795 siirtyi. Sorsatunturin läheinen latomus ei kuitenkaan ole minkään tunnetun rajalinjan läheisyydessä.(ks. esim. Elo & Seppälä 2012: 35-36.)

#### **4.3. Inventoidut ajoittamattomat muinaisjäänköhteet**

Inventointialueen ajoittamattomista muinaisjäänköhteistä kaikki yhtä lukuun ottamatta ovat pyyntikuoppakohteita. Uudet pyyntikuoppakohteet sijaitsevat vesistöjen lähellä hiekka- ja moreenimailla Orajokisuulla, Kyläjärvellä, Särkijärvellä ja Raudanjoen varressa. Kolmessa kohteesta on kaksi pyyntikuoppaa, yhdessä 7. Yksi ennestään tunnettu kohde, jossa on pyyntikuoppia, on Kitisen varrella sijaitseva Korvenlammen asuinpaikka. Kyläjärven ampuma-alueella tarkastettiin lisäksi Uhrilampi, joka on ajoittamaton kulttipaikka. On epäselvää, minkälaista perimätietoa kohteeseen liittyy.

#### **4.4. Inventoidut sotahistorialliset kohteet**

Inventointialueella on kaksi saksalaisten neuvostosotavankileiriä sekä kaksi kenttälinoitekokonaisuutta, joista toiseen Hirvas-Nulkin ja Nulkin alueella sijaitsevaan liittyy kuusi erillistä kohdetta. Molemmat linnoitteet ovat mahdollisesti Lapin sodan aikaisia saksalaisten tekemiä varustuksia, mutta Hirvas-Nulkin–Nulkin kohteeseen ei liity perimätietoa. Sotavankileirit sijaitsevat Seipäjärventien varressa. Näistä Myllyvaarassa on vielä selviä rakenteita, mm. piikkilankaa, jäljellä, mutta Sokerilammen kohde on epäselvä. Inventointialueella on lisäksi kaksi neuvostosotavankien hautamuistomerkkiä, jotka on pystytetty 70-luvulla. Toinen näistä sijaitsee Myllyvaarassa, toinen Lehtovaaran Liikamaassa. Liikamaasta tarkastettiin myös muistomerkin välittömässä läheisyydessä olevat valtion maat, mutta vankileirin jäännöksiä ei havaittu.

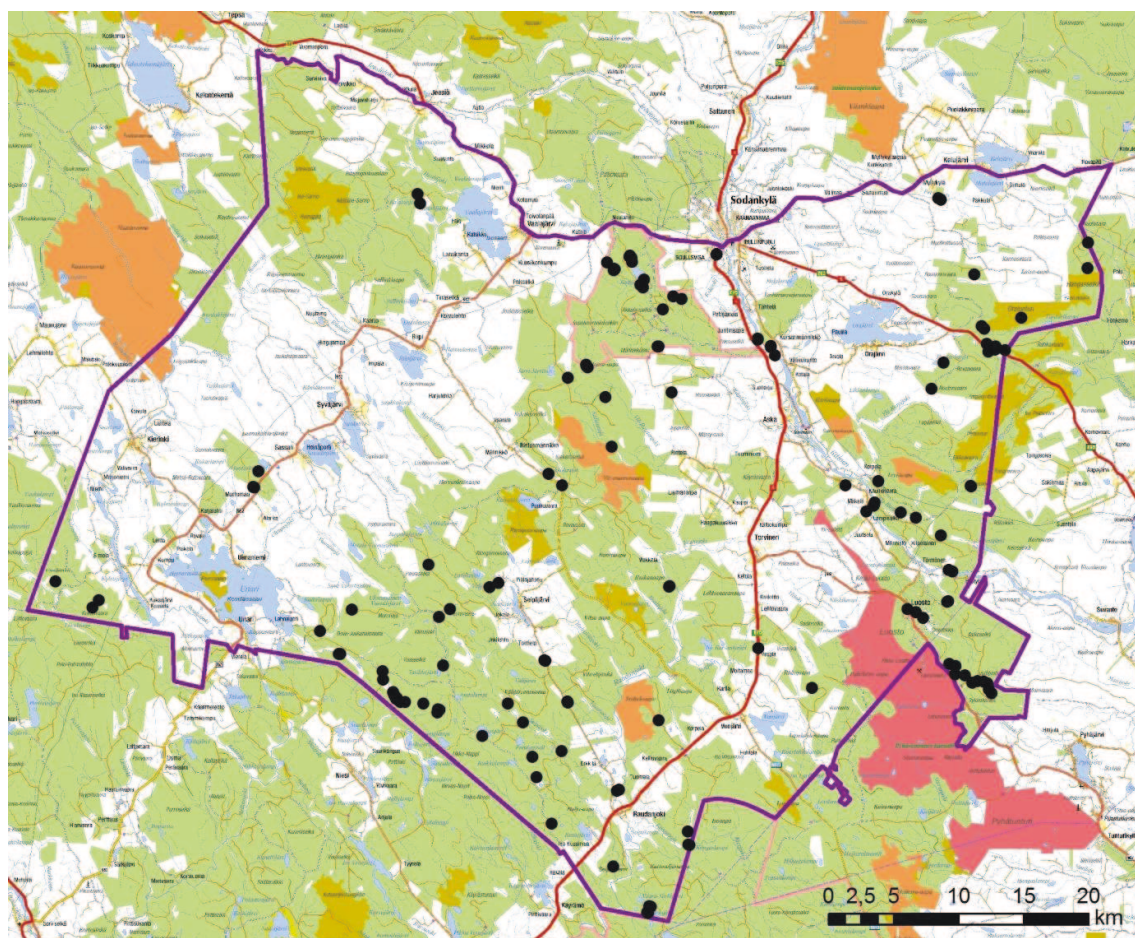
#### **4.5. Inventoidut muut uuden ajan kulttuuriperintökohteet**

Inventoinnin suurin kohderyhmä, muut uuden ajan kulttuuriperintökohteet, liittyvät pääasiassa metsätalouteen, uittoon, poronhoitoon ja niittytalouteen, ja ne ajoittuvat 1800-luvun loppuun ja 1900-luvulle. Lisäksi löydettiin kolmiomittaukseen liittyviä rakennelmia, joista vanhin on Oratunturille v. 1922 rakennettu kivinen tähystysmerkki, sekä muistomerkkejä, kaksi metsästykseen liittyvää kohdetta Pohjois-Sallasta, erilaisia pilkka- ja merkkipuita, kivilatomus ja kaksi kuoppajäänköhtä. Savottaan ja uittoon liittyviä kohteita ovat eri-ikäiset kämpät, parkkuupukit, kruununleimapuut, sivujokien uittotammet, uittopuomitus Orakoskella ja Vikevin metsänvartijantila. Osa inventoiduista kämpistä voi olla tarkoitettu myös esim. porotalous-, niittytalous- ja tai metsästyskäyttöön, mutta valtaosan tulkittiin liittyvän nimenomaan metsätöihin. Eräänä metsätalouteen liittyvänä kokonaisuutena voidaan mainita vuodesta 1951 vuoteen 1971 kestäneeseen Metsähallituksen Seipäjoen metsätyömaahan liittyvät kämpät, Seipäjoen tammi ja Ministerinmänty (ks. esim. Haapaporras 2006). Seipäjoen pääpirttinä toimi Auvojärven kämpä, joka on nykyään suojeltu rakennus. Poronhoitoon liittyviä kohteita alueella ovat väliaikaisasuinpaikkoina toimineet porokämpät, vanhat proerotusaidat, joista

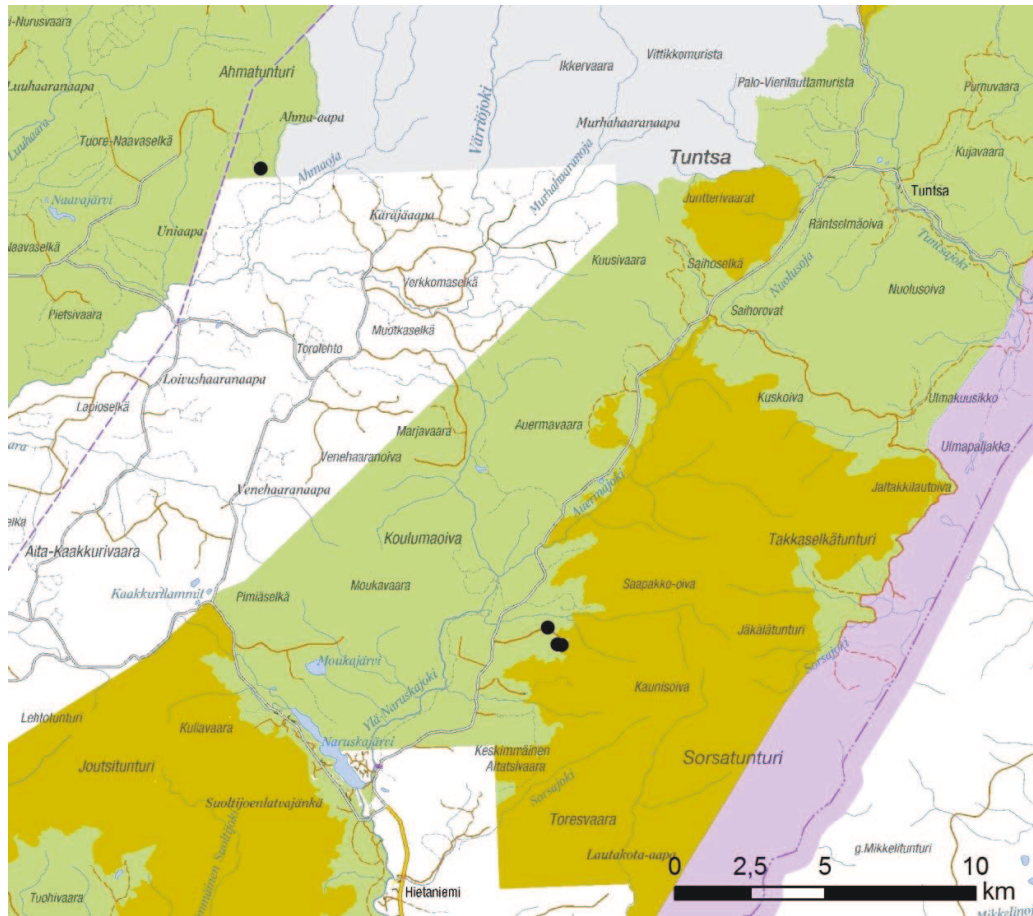
dokumentoitiin vain vanhemmat perkkaitarakenteiset aidan jäännökset sekä yksi Seipäjärven lähellä sijaitseva vasotuskota. Niittytalouteen liittyviin rakennelmiin kuuluvat niittyadot.

#### 4.6. Inventoinnin arviointi ja johtopäätökset

Inventointialue sisältää runsaasti alueita, kuten vaaroja ja niittyviljelyyn kelpaamattomia suo-alueita, joilta kohteiden löytymisen todennäköisyys on melko pieni. Inventoinnissa keskityttiinkin oletettavasti tiheimmin kohteita sisältävien vesistöalueiden inventointiin. Tulokset antavat hyvän kuvan 1900-luvun maankäytön historiasta, mutta sellaiset historiallisen ja esihistoriallisen ajan kohteet, joista ei näy merkkejä maanpinnalle, ovat aliedustettuina. Myöskään kaikki ihmistoiminta ei jätä jälkeensä mitään havaittavia merkkejä. Alueen muinaisjäännöskohteiden lukumäärä oli alun perinkin pieni, joten inventoinnin voi katsoa onnistuneen täydentämään myös alueen esihistoriallisen ja historiallisen ajan maankäytön kuvaa.



Kartta 3. Inventoidut kohteet Sodankylässä ja Pelkosenniemellä. Kartta: S. Tolonen.



Kartta 4. Inventoidut kohteet Pohjois-Sallassa. Kartta: S. Tolonen.

## Allekirjoitus

Oulussa 27.11.2013

Siiri Tolonen

# Bibliografia

## LÄHTEET

Museovirasto - Rekisteriportaali:

<http://kulttuuriymparisto.nba.fi/netsovellus/rekisteriportaali/portti/default.aspx>

*Pohjois-Lapin maakuntakaava. Maisemaselvitys.* 2005. Lapin liitto.

*Pohjois-Lapin maakuntakaava. Inari – Sodankylä – Utsjoki. Kaavaselostus.* 2008  
Lapin liitto.

## Haastatellut henkilöt/tiedonannot

Tuomo Ahola, suunnittelija, MH/metsätalous.

Ilpo Alaniva, maankäyttöasiantuntija, MH/metsätalous.

Jari Estola, suunnittelija, MH/metsätalous.

Pertti Itkonen, kehittämispäällikkö, MH/luontopalvelut.

Olli Lipponen, metsänhoitopäällikkö, MH/metsätalous.

Mikko Maijala, aluevastaava, Sodankylän metsänhoitoyhdistys.

Mauri Mikkola, suunnittelija, MH/metsätalous.

Sulo Norberg, suunnittelija, MH/luontopalvelut.

Matti Onnela, suunnittelija, MH/metsätalous.

Timo Ronkainen

Hannu Tilja, tuotantopäällikkö, MH/laatumaa.

## TUTKIMUSKIRJALLISUUS

Elo, T. & Seppälä, S.-L. 2012: *Raivaajien ja rakentajien Salla. Sallan kulttuuriympäristöohjelma.* Suomen Ympäristö 31/2012. Ympäristöministeriö: Helsinki.

Haapaporras, O. 2006: *Hoitoalue kehityksen pyörteissä.* Tornio.

Itkonen, M. 2001: *Kemijoen uittoyhdistys 1901-2001.* Kemijoen uittoyhdistys: Kemi.

Kehusmaa, A. 1995: Sodankylän, Pelkosenniemen ja Savukosken esihistoria. *Suur-Sodankylän historia 1:* s. 17-79. Suur-Sodankylän historiatoimikunta: Sodankylä.

Onnela, S. 1995: Sodankylä, Sompio ja Kemikylä osana Kemin Lappia vuoteen 1747. *Suur-Sodankylän historia 1*: s. 81-259. Suur-Sodankylän historiatoimikunta: Sodankylä.

Onnela, S. 2006: *Suur-Sodankylän historia 2. Suurpitäjä saamelaisten ja suomalaisten maana vuosina 1747-1916*. Suur-Sodankylän historiatoimikunta: Sodankylä.

Pakkanen, E. & Leikola, M. 2010: *Metsää. puuta ja kovaa työtä. Suomen metsien käytön historiaa. Puukauppaa, korjuuta sekä metsässä toimijoita*. Metsäkustannus Oy: Helsinki.

Peltonen, M. 1991: *Uiton historia. Tukinuitosta Suomessa 1800-luvun puolivälistä 1980-luvulle*. Tekniikan museo: Helsinki.

Westerlund, L. 2008: *Saksan vankileirit Suomessa ja raja-alueilla 1941-1944*. Tammi: Helsinki.

# Sodankylän eteläosa kulttuuriperintöinventointi 2013

## Osa 2 Kohdekuvaukset



# 5. Kohteet

Reiska-nro	nimi	sivu
<b>5.1. Esihistoriallisen ajan muinaisjäännöskohteet</b>		<b>23</b>
160708	Korvenlampi kivikautinen asuinpaikka jäännös	23
158282	Jäkäläkumpu esihistoriallinen asuinpaikka jäännös	27
160711	Vikevinniva kivikautinen asuinpaikka?	31
161206	Vikevinniva etelä kivikautinen asuinpaikka jäännös	34
158656	Kyläjärvi 1 esihistoriallinen asuinpaikka jäännös	38
162740	Särkijärvi W kvartsilöyöpaikka jäännös	42
<b>5.2. Historiallisen ajan muinaisjäännöskohteet</b>		<b>45</b>
151071	Ahmatunturinpalot 1 kivilatomus jäännös	45
159715	Tuore Vuonneloselkä 2 kivilatomus jäännös	48
<b>5.3. Ajoittamattomat muinaisjäännöskohteet</b>		<b>51</b>
158729	Orajokisuunkangas 1 pyyntikuoppa jäännös	51
160230	Uhrilampi jäännös	55
162250	Tunkaharjut 1 pyyntikuoppa jäännös	58
159132	Särkijärvi 1 pyyntikuoppa jäännös	62
159629	Ala-Hanhilampi 1 pyyntikuoppa jäännös	65
<b>5.4. Sotahistorialliset kohteet</b>		<b>69</b>
158733	Korvenlampi 2 kenttälainnoite jäännös	69
160851	Hirvas-Nulkki 1 kenttälainnoite jäännös	74
158828	Lehtovaara 1 neuvostosotavankien hautamuistomerkki	79
159136	Myllyvaara 2 neuvostosotavankien hautamuistomerkki	83
159172	Myllyvaara 1 sotavankileiri jäännös	86
163111	Sokerilampi 1 sotavankileiri jäännös ?	91
158516	Hirvas-Nulkki 3 potero jäännös	95
160852	Hirvas-Nulkki 4 kenttälainnoite jäännös	99
160853	Nulkki 2 kenttälainnoite jäännös	103
160854	Nulkki 3 kenttälainnoite jäännös	107
160855	Nulkki 4 kenttälainnoite jäännös	111
<b>5.5. Muut uuden ajan kulttuuriperintökohteet</b>		<b>115</b>
157876	Huotarinvaaara 3 kämpä jäännös	115
157879	Huotarinvaaara 4 kämpä jäännös	118
157790	Kukasvaara 1 kämpä jäännös	121
157793	Uusijänkä 1 kämpä jäännös	125
157799	Routuslampi 1 kämpä jäännös	129
157884	Huotarinvaaara 1 kolmiomittauksen puunlatvamerkki jäännös	133
160338	Huotarinvaaara 2 kämpä jäännös	136
157966	Orajokisuunkangas 2 merkipuu jäännös	140
157962	Kalatonjärvi 1 kämpä jäännös	143
157961	Hanhipuljut 1 pilkkapuu jäännös	146
158735	Saarenpokamo 1 uittotammi jäännös	149
157957	Saukkolampi 2 kämpä jäännös	152



157959	Kotimännikkö 1 vasotuskota jäännös	155
157960	Valkkijärvi 1 merkkipuu jäännös	158
158280	Orajokisuunkangas 4 merkkipuu jäännös	161
158685	Orajokisuunkangas 3 ohjepuomi jäännös	164
158281	Orakoski muistomerkki	168
158284	Tulinenjärvi 1 kämppä jäännös	171
158728	Tulisenjärvenkangas 1 kämppä jäännös	174
160650	Vikevi metsänvartijantila jäännös	178
158495	Vikevinniva 2 kämppä jäännös	182
158687	Taka-Uhriselkä 1 uittotammi jäännös	185
158683	Pirttikenttä 1 kämppä jäännös	188
158731	Naattuanlammit 1 kämppä jäännös	191
158292	Teräväisenkangas 1 parkkuupukki jäännös	195
158294	Teräväisenkangas 2 kämppä jäännös	198
158291	Oratunturi 1 kolmiomittaustorni jäännös	201
161538	Oratunturi 3 kivilatomus jäännös	204
158295	Routusvaara 1 poroerotusaita jäännös	208
158288	Nulkki 1 kämppä jäännös	211
158661	Oratunturi 2 kämppä jäännös	214
158662	Oratunturi 4 kämppä jäännös	217
158688	Miiluharjut 1 kämppä jäännös	221
158689	Sadinmaa 1 kämppä jäännös	224
158690	Kannuslehto 1 kämppä jäännös	228
158497	Kaunisvaara 1 kolmiomittauksen puunlatvamerkki jäännös	232
158691	Ahvenlampi 1 kämppä jäännös	235
158693	Vyötämöselkä 1 kämppä jäännös	239
158694	Vyötämöselkä 2 kämppä jäännös	243
158695	Vyötämöselkä 3 kämppä jäännös	247
158696	Vyötämöselkä 4 kämppä jäännös	251
158697	Vyötämöselkä 5 kämppä jäännös	256
158698	Vyötämöselkä 6 kämppä jäännös	260
158699	Vyötämöselkä 7 kämppä jäännös	264
158700	Rykimäkero 1 kämppä jäännös	268
158701	Rykimäkero 2 kämppä jäännös	272
158702	Rykimäkero 3 kämppä jäännös	276
158652	Kantapääaapa 1 niittylato jäännös	280
158653	Kantapääaapa 2 niittylato jäännös	283
158658	Räkki-Luoston aapa 1 parkkuupukki jäännös	286
158703	Räkki-Luoston aapa 2 kämppä jäännös	289
158709	Vuovaara 1 kämppä jäännös	293
158657	Tunkakangas 1 kämppä jäännös	297
158876	Tunkakangas 2 kämppä jäännös	300
158836	Tunkakangas 3 kämppä jäännös	304
158837	Tunkakangas 4 kruununleimapuu jäännös	307
158838	Tunkakangas 5 kruununleimapuu jäännös	310
162568	Tunkakangas 6 poroerotusaita jäännös	313
158851	Tunkakangas 7 kruununleimapuu jäännös	316
158852	Tunkakangas 8 kruununleimapuu jäännös	319
158877	Ranta-Uhriselkä 1 kämppä jäännös	322
158856	Männikkölaki 1 poroaita jäännös	326

158857	Männikkölaki 2 porokämpä jäännös	329
158858	Purnumaa 1 kämpä jäännös	332
158873	Pullivuoma 1 kämpä jäännös	335
158874	Löytömännikkö 1 kämpä jäännös	338
158875	Huotarinkuusikko 1 kämpä jäännös	341
158866	Katajanniitty 1 niittylato jäännös	344
158867	Katajanniitty 2 niittylato jäännös	347
158868	Katajanniitty 3 niittylato jäännös	350
159130	Särkijärvi 2 kuoppa jäännös	353
159131	Särkijärvi 3 kuoppa jäännös	356
159133	Särkijärvi 4 pilkkapuu jäännös	360
159135	Köngäslampi 1 kämpä jäännös	363
162988	Köngäslampi 2 uittotammi jäännös	367
163110	Sokerilampi 2 kämpä jäännös	371
163157	Kuusikko-Siikaselkä 1 kämpä jäännös	375
163191	Iso Maljavaara 1 kämpä jäännös	378
163234	Pieni Perälampi 1 kämpä jäännös	381
163283	Kielisenkangas 1 kämpä jäännös	385
159308	Auvojärvi 1 ministerinmänty	389
12552	Seipäjoki 1 uittotammi jäännös/moottorikelkkasilta	392
159312	Vasikkavaara 1 niittylato jäännös	396
159313	Vasikkavaara 2 niittylato jäännös	399
159314	Vasikkavaara 3 niittylato jäännös	402
163478	Välilaki 1 porokämpä jäännös	405
159316	Peuraselkä 1 Kenraalimänty	409
159317	Länsijänkä 1 kämpä jäännös	412
159319	Vasavuoma 1 niittylato jäännös	415
159321	Vasavuoma 2 niittylato jäännös	418
163529	Vasavuoma 3 kämpä jäännös	421
163548	Halosenlaki 1 kämpä jäännös	425
163558	Teeriselkä 1 kämpä jäännös	429
159322	Vasavuoma 4 niittylato jäännös	433
159323	Vasavuoma 5 niittylato jäännös	436
159324	Vasavuoma 6 niittylato jäännös	439
159326	Vasavuoma 7 niittylato jäännös	442
159327	Vasavuoma 8 niittylato jäännös	445
163565	Rova-Joukahaislampi 1 kämpä jäännös	448
163574	Rova-Joukahaislampi 2 kämpä jäännös	451
163579	Urakkavaara 1 poroerotusaita jäännös	455
163592	Peuraselkä 2 kämpä jäännös	459
159708	Kukasvaara 2 kolmiomittaustorni jäännös	463
163674	Löytöjängänmaa 1 kämpä jäännös	466
163681	Suikeloselkä 1 kämpä jäännös	469
159624	Palo-Köngässelkä 1 parkkuupukki jäännös	473
159713	Iso Kuusimaa 1 kämpä jäännös	476
159636	Rakkunen 1 pilkkapuu jäännös	479
159637	Rakkunen 2 pilkkapuu jäännös	482
159625	Vasikkajärvi 1 kruununleimapuu	485
159630	Ala-Hanhilampi 2 pilkkapuu jäännös	488
159631	Hirvas-Nulkki 2 kämpä jäännös	491

159632	Lampivaara 1 kivilatomus jäännös	494
159633	Lampivaara 2 kämppä jäännös	497
159634	Iso Perkuanmaa 1 niittylato jäännös	500
159635	Iso Perkuanmaa 2 niittylato jäännös	503
159719	Auvosuvanto 1 parkkuupukki jäännös	506
159716	Tuore Vuonneloselkä 3 karhunloukku jäännös	509
159717	Tuore Vuonneloselkä 4 saiho jäännös	513

## 5.1. Esihistoriallisen ajan muinaisjäännöskohteet

<b>Korvenlampi kivikautinen asuinpaikka jäännös</b>	<b>MH-tunnus: 160708</b>
---	--------------------------

<b>Kohdetyyppi:</b>	1 Asuinpaikat	<b>Haltija:</b>	191 Metsätalous Itä-Lappi
<b>Ajoitus:</b>	7111 Kivikausi	<b>Ylläpitäjä:</b>	191 Metsätalous Itä-Lappi
<b>Rakentamisvuosi:</b>		<b>Kunta:</b>	758 SODANKYLÄ
<b>Lukumäärä:</b>	3		

<b>Koordinaattiselitys:</b>	Keskipiste, mmpy	<b>Geometria tuotettu:</b>	9 Muu tuottamistapa
<b>Koordinaatit:</b>	X 7479731, Y 3481715, Z 178	<b>Löydöt:</b>	KM 24173 Asuinpaikkalöytöjä, KM 24887 Asuinpaikkalöytö

### *Taustatiedot*

Kohteen on inventoinut v. 1987 Jarmo Kankaanpää ja Petri Halinen. Kaarlo Katiskoski on suorittanut kohteella koekaivauksen ja fosforikartoituksen v. 1989. Kohde on merkitty muinaisjäännösrekisteriin kiinteäksi muinaisjäännökseksi. Hannu Kotivuori on käynyt tarkastamassa kohteen v. 2012 suorittamassaan Sodankylän osayleiskaava-alueen muinaisjäännöskohteiden tarkastuksessa.

### *Ympäristön kuvaus*

Kohde sijaitsee Sodankylän keskustan eteläpuolella, Rovaniementien itäpuolella, Korvenlammen kohdalla. Paikalla on kapea hiekkainen terassi, joka laskee itään lammelle. Kasvillisuus on mäntyvaltaista kuivahkoa kangasta, jossa kasvaa uudistuskypsää metsää. Ranta-alue on soista.

### *Kohteen kuvaus*

Kohteessa on kivikautisen asuinpaikan jäännös. Kankaanpää ja Halinen löysivät v. 1987 kankaalla risteileviltä poluilta kvartsi-iskoksia. Katiskosken koekaivauksessa v. 1989 paikalta löydettiin palanutta luuta, kvartsi-iskoksia ja kvartsisiesineitä. Löydöt keskittyivät 20 m pituiselle alueelle terassilla. Kohonneet fosforipitoisuudet keskittyivät myös tälle alueelle ja sen läheisyyteen. Likamaata havaittiin kahdessa koekuopassa luun yhteydessä. Toisessa näistä oli myös palanutta hiekkaa ja hiiltä. Muutamassa koekuopassa havaittiin kaksoismaannos. Katiskosken mukaan asuinpaikkaan viittaavat merkit rajautuvat n. 40-45 x 20-25 m kokoiselle alueelle. Alueen etelä- ja pohjoisosassa on lisäksi kaksi kuoppajäännöstä. Näistä eteläisemmän polulla olevan kuopan (kuoppa 2) Katiskoski toteaa olevan tuore kaivanto. Pohjoisemmasta polun itäpuolisessa kuopassa (kuoppa 1) havaittiin kaivauksissa kaksoismaannos. Tarkastuskertomuksessaan vuodelta 2012 Kotivuori arvelee kuoppien olevan mahdollisesti pyyntikuoppien jäännöksiä.

Vuoden 2013 inventoinnissa kohteen todettiin säilyneen entisellään. Kankaalla olevilta poluilta ei havaittu kvartsi-iskoksia tai muutakaan asuinpaikkaan viittaavaa. Inventoinnissa paikannettiin Katiskosken ja Kotivuoren tarkoittamat kuopat. Pohjoisessa polun itäpuolella 2 m etäisyydellä sijaitseva kuoppa 1 on muodoltaan soikea, mitoiltaan 2,2 x 2,8 x 0,5 m. Se sijoittuu 6 m etäisyydelle terassin reunasta. Kuoppa 2 sijaitsee alueen eteläpäässä polun kohdalla, ja on muodoltaan pyöreä ja kuoppa 1:stä laakeampi. Kuoppa on mitoiltaan 3,5 x 3,5 x 0,2 m ja sijoittuu 10 m etäisyydelle terassin reunasta. Kuopat sijaitsevat 30 m etäisyydellä toisistaan.

Kuoppa 1: X=7476616, Y=481560; X=7479741, Y=3481725  
Kuoppa 2: X=7476591, Y=481546; X=7479717, Y=3481711

### ***Kohteen rajaus***

Kohteen rajauksessa noudatettiin Katiskosken kaivausten ja fosforikartoituksen perusteella määrittämää rajausta.

### ***Tulkinta***

Katiskosken arvion mukaan kohde ajoittuu samanaikaiseksi Jeesiöjoen vanhan uoman, Korvenlammen, kanssa, jolloin se ajoittuisi kivikaudelle, mahdollisesti mesoliittiselle ajalle. Löytöaineistosta ei kuitenkaan ole tehty absoluuttisia ajoituksia. Katiskosken mukaan asuinpaikka on luultavasti ollut lyhyaikainen, tilapäisluonteinen. Kotivuoren mukaan kuopat 1 ja 2 ovat mahdollisesti pyyntikuopan jäännöksiä.

### ***Lisätietoja***

Kankaanpää J. & Halinen, P. 1987: Sodankylä, Kurkikoski. Voimalaitosinventointi. Museovirasto. Julkaisematon arkeologinen inventointiraportti.

Katiskoski, K. 1989: Sodankylä 92 Korvenlampi. Kivikautisen asuinpaikan koekaivaus. Museovirasto. Julkaisematon arkeologinen kaivausraportti.

Kotivuori, H. 2012: Sodankylän osayleiskaava-alueen muinaisjäännöskohteiden tarkastuskertomus. Lapin maakuntamuseo. Julkaisematon arkeologinen tarkastusraportti.

### ***Toimenpiteet***

### ***Tarkastukset***

Tila: 3 Toteutettu Laji: 6 Suojeluarvojen tarkastus Tarkastusvuosi: 2013  
Tarkastuspvm: 10.6.2013 Tarkastaja: S. Tolonen  
Kuvaus: KMO-kulttuuriperintöinventointi Sodankylä

<b>Viranomaisrekisterinro:</b>	1000000451	<b>Kunto:</b>	2 Keskinertainen
<b>Arvotus:</b>	3 Esitys mj-luokka II	<b>Olotila:</b>	2 Ei käytössä
<b>Selitys:</b>		<b>Kohteen suojelu:</b>	2 Muinaisjäännösrekisteri II
		<b>Selitys:</b>	

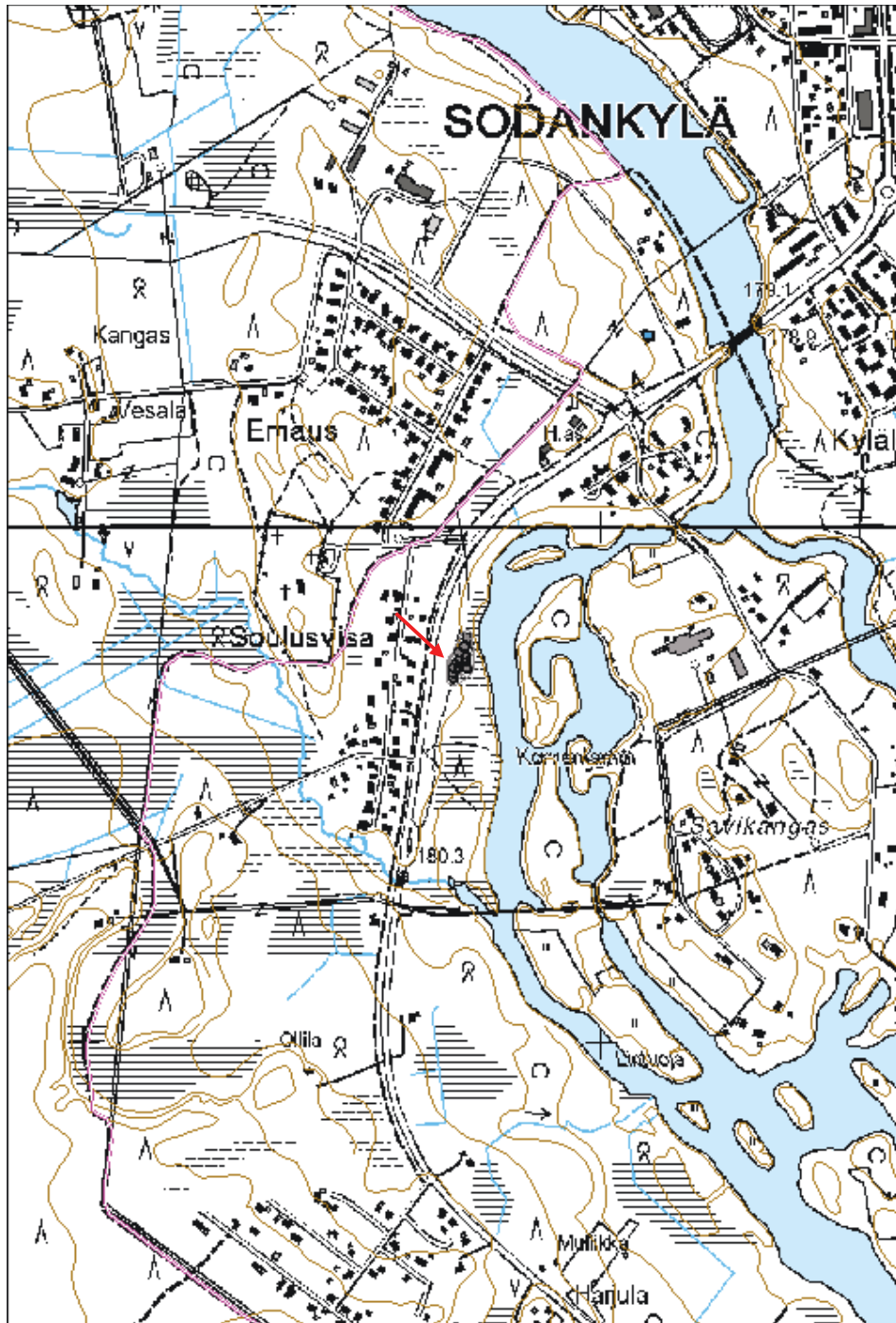
<b>Ympäristön suojelu:</b>	99 Muu suojeluarvoa sisältävä alue
----------------------------	------------------------------------

<b>Selitys:</b>	muinaisjäännösalue
-----------------	--------------------



Korvenlampi kivikautinen asuinpaikka, yleiskuva alueen eteläpäästä pohjoiseen, etualalla polulla kuoppa 2.  
Kuva: Aki Hakonen/MH.

<b>Kohdetyyppi:</b>	1 Asuinpaikat	<b>Copyright:</b>	© Metsähallitus 2008 © Maanmittauslaitos 1/MML/08
<b>Koordinaatit:</b>	X 7479731, Y 3481715, Z 178	<b>Mittakaava:</b>	1:10000



<b>Kohdetyyppi:</b>	1 Asuinpaikat	<b>Haltija:</b>	191 Metsätalous Itä-Lappi
<b>Ajoitus:</b>	7117 Esihistoriallinen aika	<b>Ylläpitäjä:</b>	191 Metsätalous Itä-Lappi
<b>Rakentamisvuosi:</b>		<b>Kunta:</b>	758 SODANKYLÄ
<b>Lukumäärä:</b>	1		

<b>Koordinaattiselitys:</b>	Keskipiste, mmpy	<b>Geometria tuotettu:</b>	9 Muu tuottamistapa
<b>Koordinaatit:</b>	X 7462290, Y 3494152, Z 177	<b>Löydöt:</b>	KM 32249 Asuinpaikkalöytöjä

***Taustatiedot***

Kohteen on inventoinut Taisto Karjalainen v. 2000 ja se on merkitty Museoviraston muinaisjäännösrekisteriin.

***Ympäristön kuvaus***

Kohde sijaitsee hiekkaisella kummulla, jonka läpi kulkee Löytöjängänmaahan johtava metsätie. Metsätie erkanee kohteen eteläpuolella 250 m etäisyydellä Kurkiaskasta Naattuaan kulkevalta hiekkatieltä. Kumpua ympäröi suo ja länsipuolelta Kitiseen laskeva Ylä-Korpijoki. Kohde sijoittuu kumpareen eteläpään kumpareen päälle, josta kumpare laskee etelälounaaseen 70 m etäisyydellä olevalle suolle. Kasvillisuus on mäntyvaltaista kuivahkoa kangasta, jossa kohteen länsipuolella kasvaa varttunutta ja osittain myös nuorempaa kasvatusmetsää, itäpuolella uudistuskypsää metsää.

***Kohteen kuvaus***

Kohteessa on esihistoriallisen asuinpaikan jäännös. Karjalainen löysi v. 2000 paikalta tien ojaleikkauksesta muutaman kvartsi-iskoksen ja punaiseksi palanutta hiekkaa. V. 2013 tarkastuksessa paikalta havaittiin samat iskokset ja palanut hiekka. Löytöpaikka sijaitsee metsätien luoteislaidalla n. 1,5 m leveällä kaistaleella. Paikalla on palaneen hiekan lisäksi kolme pienempää kvartsi-iskosta, yksi suurempi kvartsinkappale sekä mahdollisesti palanut kivi. Löytöpaikan vieressä metsän puolella on aikoinaan tienrakennuksen yhteydessä kasattua maata, ja tien luoteispuoleinen metsäkaistale on muutenkin muokatun näköistä, joten on epäselvää, kuinka hyvin kohde on tien ulkopuolisilla alueilla säilynyt. Kohde on muinaisjäännösrekisterissä rajattu tien kohdalle. 20 m etäisyydellä kohteesta pohjoiseen tien laidoilta on kasattu tukkipinoja, kohteen rajauksen ulkopuolelle.

Löytöpaikka: X=7459172, Y=493980; X=7462290, Y=3494150

***Kohteen rajaus***

Rajauksessa noudatettiin muinaisjäännösrekisterin rajausta.

***Tulkinta***

Kyseessä on esihistoriallisen asuinpaikan jäännös. Karjalainen on tulkinut kohteen ajoittuvan kivikaudelle tai varhaismetallikaudelle. Kohde on osittain tuhoutunut tienrakentamisen yhteydessä, kuten se oli löytöhetkelläänkin.

***Lisätietoja***



Karjalainen, T. 2000: Sodankylä, Pelkosenniemi, Kemijärvi. Pyhä-Luosto osayleiskaavainventointi. Arkeologinen osasto, Museovirasto. Julkaisematon arkeologinen inventointiraportti.

**Toimenpiteet**

**Tarkastukset**

Tila: 3 Toteutettu Laji: 6 Suojeluarvojen tarkastus Tarkastusvuosi: 2013  
Tarkastuspvm: 18.6.2013 Tarkastaja: S. Tolonen  
Kuvaus: KMO kulttuuriperintöinventointi Sodankylä

<b>Viranomais- rekisterinro:</b>	758010237	<b>Kunto:</b>	2 Keskinertainen
<b>Arvotus:</b>	3 Esitys mj-luokka II	<b>Olotila:</b>	2 Ei käytössä
<b>Selitys:</b>		<b>Kohteen suojelu:</b>	2 Muinaisjäännösrekisteri II
		<b>Selitys:</b>	

<b>Ympäristön suojelu:</b>	99 Muu suojeluarvoa sisältävä alue
<b>Selitys:</b>	muinaisjäännösalue

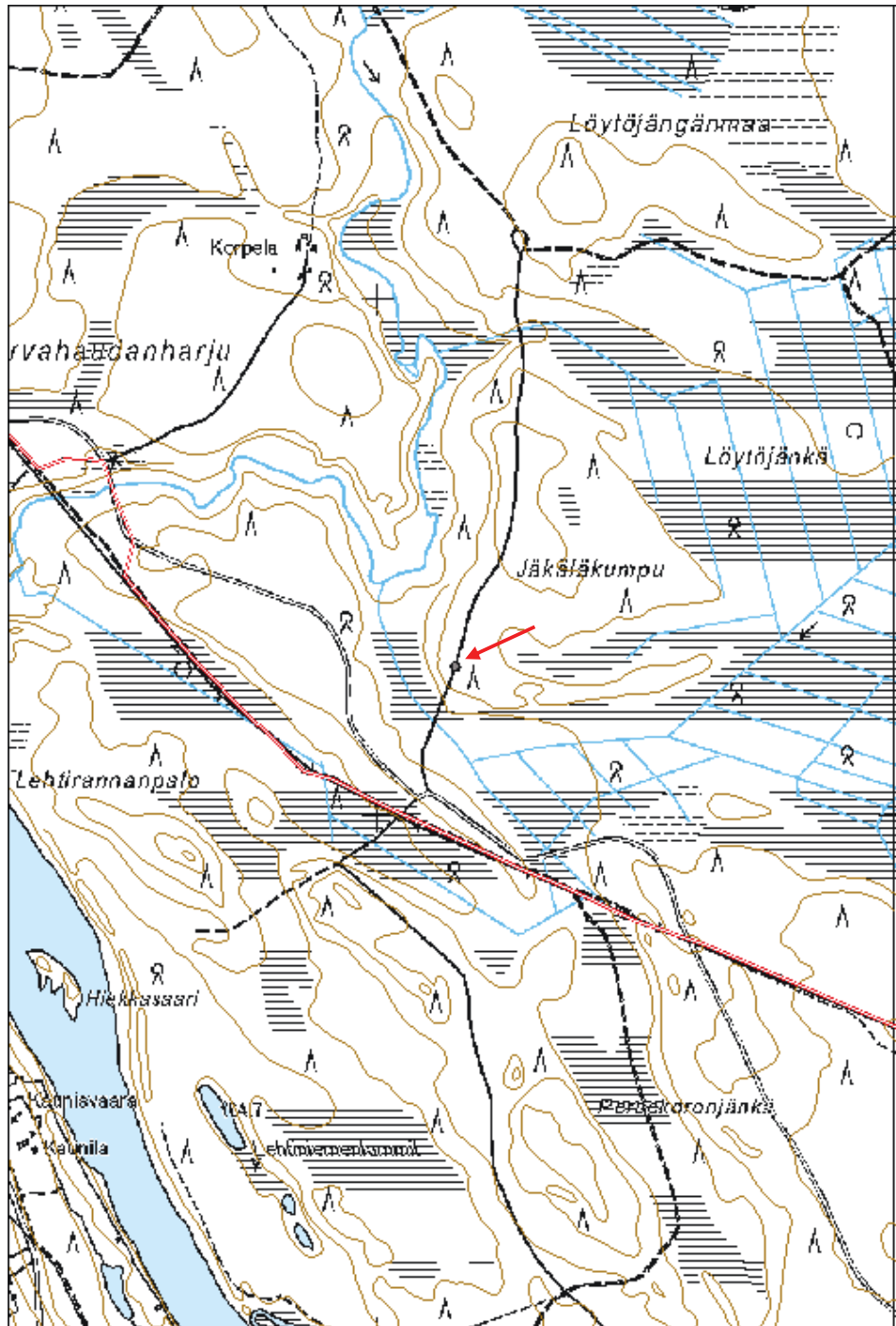


Jäkäläkumpu esihistoriallinen asuinpaikka, kuva kohteen pohjoispuolelta tieltä etelälounaaseen. Kuvassa Aki Hakonen löytöpaikan kohdalla. Kuva: Siiri Tolonen/MH.



Jäkäläkumpu esihistoriallinen asuinpaikka, kuva kohteen länsipuolisesta metsästä etelään päin. Kuvan vasemmassa reunassa Aki Hakonen löytöpaikan kohdalla. Kuva. Siiri Tolonen/MH.

<b>Kohdetyyppi:</b>	1 Asuinpaikat	<b>Copyright:</b>	© Metsähallitus 2008 © Maanmittauslaitos 1/MML/08
<b>Koordinaatit:</b>	X 7462290, Y 3494152, Z 177	<b>Mittakaava:</b>	1:10000



<b>Kohdetyyppi:</b>	2 Asuinpaikat?	<b>Haltija:</b>	191 Metsätalous Itä-Lappi
<b>Ajoitus:</b>	7111 Kivikausi	<b>Ylläpitäjä:</b>	191 Metsätalous Itä-Lappi
<b>Rakentamisvuosi:</b>		<b>Kunta:</b>	0
<b>Lukumäärä:</b>	1		

<b>Koordinaattiselitys:</b>	Keskipiste, mmpy	<b>Geometria tuotettu:</b>	9 Muu tuottamistapa
<b>Koordinaatit:</b>	X 7460650, Y 3493900, Z 165	<b>Löydöt:</b>	KM 22920 kvartseja

**Taustatiedot**

Kohteen on inventoinut v. 1985 Katiskoski & Hahle ja v. 1987 Katiskoski ja se on merkitty muinaisjäännösrekisteriin mahdolliseksi muinaisjäännökseksi.

**Ympäristön kuvaus**

Kohde sijaitsee Kitisen itärannalla Vikevinnivan kohdalla, Vikevinkankaan luoteispäässä. Kohteen pohjoispuolella 300 m etäisyydellä on Ala-Korpjoen suu. Rannassa on jyrkkäreunainen puuton hiekka- ja soravalli. Kohdetta osoittava koordinaattipiste sijoittuu tämän vallin pohjoispäähän. Alue on luokiteltu kitumaaksi. Vallin itäpuolella kasvillisuus on mäntyvaltaista sekapuustoista tuoretta kangasta, jossa kasvaa uudistuskypsää metsää.

**Kohteen kuvaus**

Paikalta on 80-luvulla inventoitu mahdollisen kivikautisen asuinpaikan jäännös. V. 1985 inventoinnissa paikalta löydettiin muutama kvartsi-iskos, joista osa oli rapautuneita kvartseja. Löytöpaikka oli matala hiekka- ja sorapohjainen ranta, jota joki oli kuluttanut. Tämän yläpuolella oli joen muodostama kapea valli.

V. 2013 inventoinnissa paikalta ei havaittu mitään esihistorialliseen viittaavaa. Nykyään rannassa on jyrkkäreunainen puuton hiekka- ja soravalli, jonka päällä kulkee ajoura.

**Kohteen rajaus**

Kohdetta ei rajattu.

**Tulkinta**

Kohteessa on mahdollisen kivikautisen asuinpaikan jäännös, joka on ilmeisesti jäänyt veden alle. Paikalla ei havaittu mitään kiinteään muinaisjäännökseen viittaavaa.

**Lisätietoja****Toimenpiteet**

**Tarkastukset**

Tila: 3 Toteutettu Laji: 6 Suojeluarvojen tarkastus Tarkastusvuosi: 2013  
Tarkastuspvm: 18.6.2013 Tarkastaja: S. Tolonen  
Kuvaus: KMO-kulttuuriperintöinventointi Sodankylä

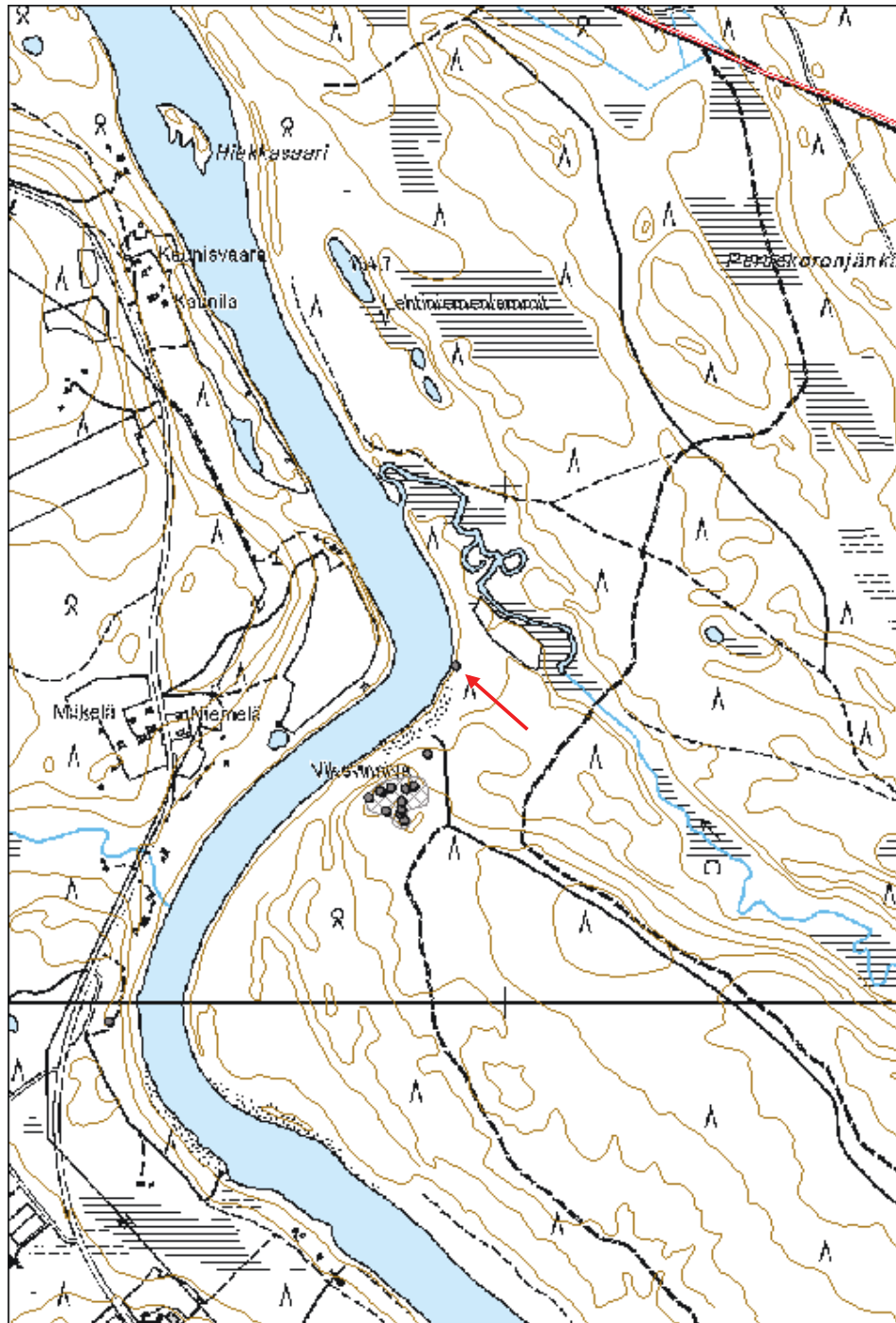
<b>Viranomais- rekisterinro:</b>	1000012221	<b>Kunto:</b>	3 Huono
<b>Arvotus:</b>	4 Esitys mj-luokka III	<b>Olotila:</b>	2 Ei käytössä
<b>Selitys:</b>		<b>Kohteen suojelu:</b>	3 Muinaisjäännösrekisteri III
		<b>Selitys:</b>	

<b>Ympäristön suojelu:</b>	0 Ei määritelty
<b>Selitys:</b>	



Vikevinniva kivistä kivikautinen asuinpaikka, kuva oletetun löytöpaikan pohjoiseen. Kuva: Aki Hakonen/MH.

<b>Kohdetyyppi:</b>	2 Asuinpaikat?	<b>Copyright:</b>	© Metsähallitus 2008 © Maanmittauslaitos 1/MML/08
<b>Koordinaatit:</b>	X 7460650, Y 3493900, Z 165	<b>Mittakaava:</b>	1:10000



<b>Kohdetyyppi:</b>	1 Asuinpaikat	<b>Haltija:</b>	191 Metsätalous Itä-Lappi
<b>Ajoitus:</b>	7111 Kivikausi	<b>Ylläpitäjä:</b>	191 Metsätalous Itä-Lappi
<b>Rakentamisvuosi:</b>		<b>Kunta:</b>	758 SODANKYLÄ
<b>Lukumäärä:</b>	1		

<b>Koordinaattiselitys:</b>	Keskipiste, mmpy	<b>Geometria tuotettu:</b>	9 Muu tuottamistapa
<b>Koordinaatit:</b>	X 7459960, Y 3493230, Z 172	<b>Löydöt:</b>	KM 23742

### *Taustatiedot*

Kohteen on 1980-luvulla Irmeli Suvioja. V. 1987 Kaarlo Katiskoski suoritti paikalla fosforikartoituksen, jolla pyrittiin rajaamaan asuinpaikka.

### *Ympäristön kuvaus*

Kohde sijaitsee Kitisen länsirannalla olevalla terassilla, Aska-Luosto -maantien itäpuolella, Vikevinnivalta alavirtaan. Kohteen länsipuolella on maantieltä kaartuva päällystetty lanssi, jonka eteläpäästä kääntyy terassille päällystämätön metsätie. Terassin reunalla metsätie tekee silmukan (kääntöpaikka), ja jatkuu pohjoisemmas kaartaen takaisin maantielle. Terassi on melko tasainen, loivasti kumpuileva. Maaperä on hiekkaista. Kääntöpaikan pohjoispuolella metsätie jatkuu terassin reunalla, ja sen länsipuolelle nousee toinen jyrkkätörmäinen matala terassi. Terassilla kasvillisuus on mäntyvaltaista tuoretta kangasta, rannempana lehtomaista kangasta. Alueella kasvaa varttunutta kasvatusmetsää. Paikalla on ollut uiton lanssi.

### *Kohteen kuvaus*

Kohteessa on kivikautisen asuinpaikan jäännös. Suvioja on löytänyt paikalta 80-luvulla kvartsi-iskoksia. V. 1987 fosforikartoitus sijoittui terassilla 140 x 40 m kokoiselle alueelle. Sen yhteydessä paikalta löydettiin yksi kvartsiitti-iskos näytteenottokuopasta sekä palanutta luuta, kvartsi-iskoksia ja kvartsiikaavin pintalöytöinä. Kahdesta näytteenottokuopasta havaittiin palanutta hiekkaa, muuten maaperästä ei havaittu merkkejä kulttuurikerroksesta. Fosforipitoisuudet kohteella olivat melko alhaisia koko alueella. Asuinpaikkaan viittaavat löydöt ja havainnot sijoittuivat hajanaisesti koko tutkimusalueelle, eikä niissä näy selvää keskittymää.

V. 2013 inventoinnissa paikalla ei havaittu mitään asuinpaikkaan viittaavaa. Metsätien kääntöpaikan pohjoispuolelle on kaivettu tieltä joelle päin suuntautuva oja, joka on voinut vahingoittaa kohdetta.

### *Kohteen rajaus*

Kohdetta ei oltu onnistuttu rajaamaan v. 1987 tutkimuksen perusteella, koska löytöjä oli vähän ja fosforipitoisuudet olivat koko alueella matalia. Kohde rajautuu raportin mukaan kuitenkin oletettavasti joen ja maantien väliselle alueelle.

### *Tulkinta*

Kohteessa on esihistoriallisen asuinpaikan jäännös. Katiskosken tulkinnan mukaan kohde ajoittuu

kivikaudelle, tosin absoluuttista ajoitusta ei ole tehty.

#### **Lisätietoja**

Katiskoski, K. 1987: Sodankylä 108 Vikevinniva S. Kivikautisen asuinpaikan koekaivaus. Museovirasto. Julkaisematon arkeologinen kaivausraportti.

#### **Toimenpiteet**

#### **Tarkastukset**

Tila: 3 Toteutettu Laji: 6 Suojeluarvojen tarkastus Tarkastusvuosi: 2013  
Tarkastuspvm: 3.7.2013 Tarkastaja: S. Tolonen  
Kuvaus: KMO kulttuuriperintöinventointi Sodankylä

<b>Viranomais- rekisterinro:</b>	1000011661	<b>Kunto:</b>	2 Kesinkertainen
<b>Arvotus:</b>	3 Esitys mj-luokka II	<b>Olotila:</b>	2 Ei käytössä
<b>Selitys:</b>		<b>Kohteen suojelu:</b>	2 Muinaisjäännösrekisteri II
		<b>Selitys:</b>	

<b>Ympäristön suojelu:</b>	99 Muu suojeluarvoa sisältävä alue
<b>Selitys:</b>	muinaisjäännösalue



Vikevinniva etelä kivikautinen asuinpaikka, kuva käänköpaikan eteläpuolelta koilliseen. Kuva: Siiri Tolonen/MH.



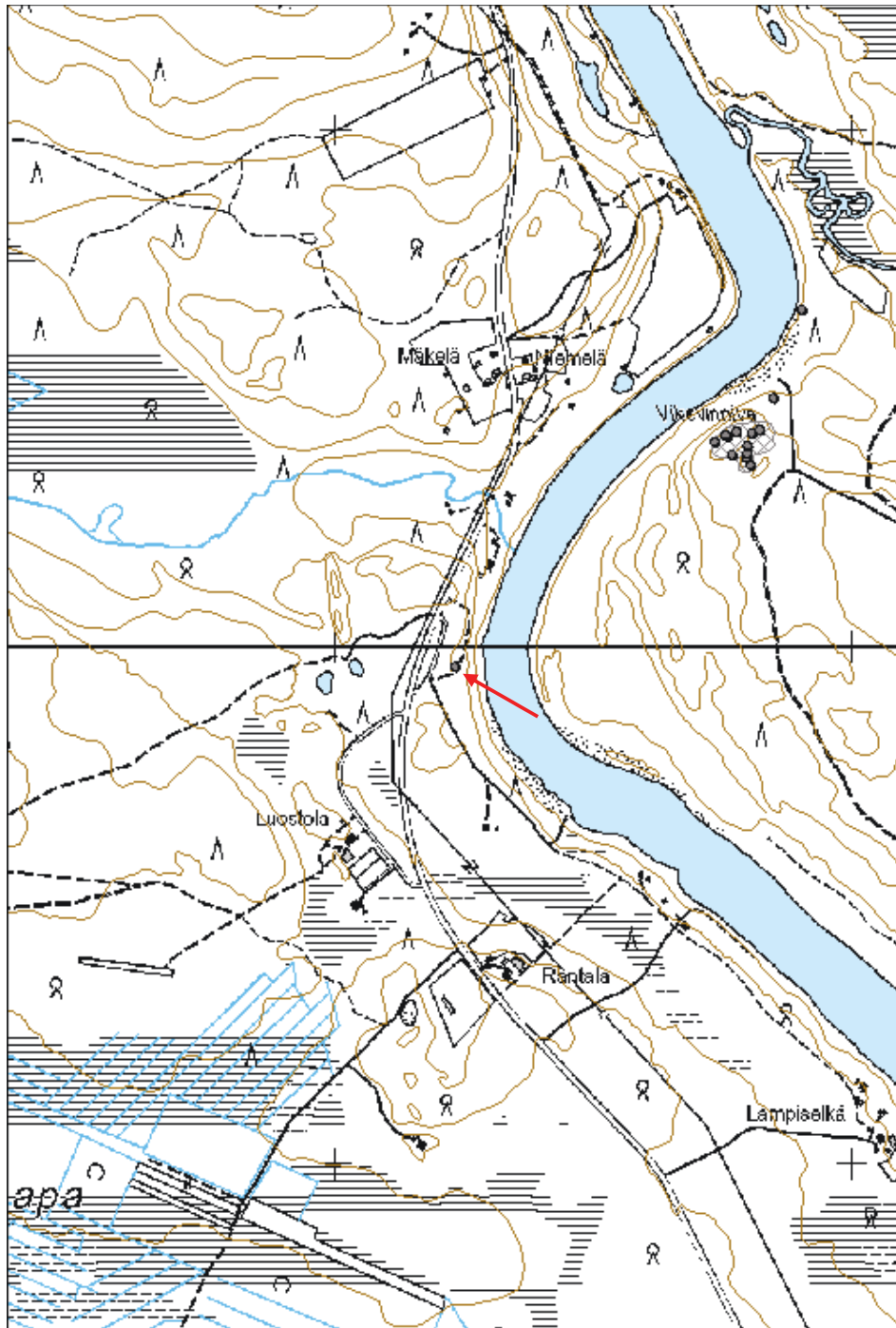


Vikevinniva etelä kivikautinen asuinpaikka, kuvassa kohteen länsipuolinen alue kohteen lounaispuolelta kuvattuna pohjoiseen, asuinpaikka kuvassa oikeassa reunassa. Kuva: Siiri Tolonen/MH.



Vikevinniva etelä kivikautinen asuinpaikka, kuva kohteen pohjoispuolelta etelään, etualalla oja. Kuva: Siiri Tolonen/MH.

<b>Kohdetyyppi:</b>	1 Asuinpaikat	<b>Copyright:</b>	© Metsähallitus 2008 © Maanmittauslaitos 1/MML/08
<b>Koordinaatit:</b>	X 7459960, Y 3493230, Z 172	<b>Mittakaava:</b>	1:10000



<b>Kohdetyyppi:</b>	1 Asuinpaikat	<b>Haltija:</b>	191 Metsätalous Itä-Lappi
<b>Ajoitus:</b>	7117 Esihistoriallinen aika	<b>Ylläpitäjä:</b>	191 Metsätalous Itä-Lappi
<b>Rakentamisvuosi:</b>		<b>Kunta:</b>	758 SODANKYLÄ
<b>Lukumäärä:</b>	1		

<b>Koordinaattiselitys:</b>	Keskipiste, mmpy	<b>Geometria tuotettu:</b>	4 Gps-mittaus, korjaamaton
<b>Koordinaatit:</b>	X 7477386, Y 3475844, Z 208	<b>Löydöt:</b>	

### *Taustatiedot*

Kohde löytyi ilman ennakkotietoja maastoinventoinnissa.

### *Ympäristön kuvaus*

Kohde sijaitsee Kyläjärven ampuma-alueella, Kyläjärven eteläpäässä. Kohde sijoittuu järven länsilounaisrannalle, yksityismaan ja valtion maan rajan lähelle. Järven rannassa on rannansuuntainen matala hiekkaharjanne, jonka länsilounaispuolella on laaja hiekkatasanne. Kasvillisuus on mäntyvaltaista kuivaa kangasta, jossa kasvaa uudistuskypsää metsää. Lähin kesämökki on 100 m etäisyydellä pohjoisluoteessa. Rannassa yksityismaalla on venepaikka.

### *Kohteen kuvaus*

Kohteessa on esihistoriallisen asuinpaikan jäännös. Rannan tuntumassa tasanteella kulkevalta päällystämättömältä metsätieltä havaittiin kolme kvartsi-iskosta 5 m matkalta. Paikalle tehtiin 10 kpl 30 x 30 cm kokoista koepistoa asuinpaikan rajauksen selvittämiseksi. Yksi koepistoista sijoittui rannassa olevalle harjanteelle, loput tasanteelle löytöpaikan lähelle. Ainoa löydöllinen koepisto oli metsätielle tehty koepisto 6, josta löytyi kolme kvartsi-iskosta ja palanutta kiveä n. 5 cm syvyydeltä. Koepisto sijoittui samalla alueelle kuin pintalöydöt. Koepistoa ei kaivettu tätä syvemmmälle ja löydöt jätettiin paikalleen. Kaikki asuinpaikkaan viittaavat merkit sijoittuivat siis 5 m kokoiselle alueelle metsätien kohdalle tasanteelle. Kohteelta ei otettu talteen löytöjä.

koepisto 1: X=7474265, Y=475683; X=7477389, Y=3475846  
koepisto 2: X=7474263, Y=475685; X=7477388, Y=3475847  
koepisto 3: X=7474268, Y=475696; X=7477392, Y=3475859  
koepisto 4: X=7474262, Y=475689; X=7477386, Y=3475852  
koepisto 5: X=7474258, Y=475681; X=7477382, Y=3475844  
koepisto 6: X=7474262, Y=475681; X=7477386, Y=3475844  
koepisto 7: X=7474262, Y=475680; X=7477387, Y=3475843  
koepisto 8: X=7474271, Y=475689; X=7477395, Y=3475851  
koepisto 9: X=7474262, Y=475688; X=7477387, Y=3475850  
koepisto 10: X=7474251, Y=475679; X=7477375, Y=3475842

### *Kohteen rajaus*

Kohde näyttäisi rajautuvan pintalöytöjen ja koekuopituksen perusteella pienelle alueelle, mutta

koekuopituksen suppeuden takia kohde voi olla havaittua laajempi. Alueen topografian perusteella kohdetta ei voi rajata muuten kuin koillisessa olevaan järveen asti. Tarkempi rajaus edellyttää laajempaa koekuopitusta tai kaivaustutkimuksia.

***Tulkinta***

Kohteessa on esihistoriallisen asuinpaikan jäännös.

***Lisätietoja***

***Toimenpiteet***

***Tarkastukset***

Tila: 3 Toteutettu                      Laji: 6 Suojeluarvojen tarkastus                      Tarkastusvuosi: 2013  
Tarkastuspvm: 10.7.2013      Tarkastaja: S. Tolonen  
Kuvaus: KMO kulttuuriperintöinventointi Sodankylä

**Viranomais-  
rekisterinro:**

**Kunto:** 2 Keskinertainen

**Arvotus:** 3 Esitys mj-luokka II

**Olotila:** 2 Ei käytössä

**Kohteen  
suojelu:** 9 Muu suojeluarvo

**Selitys:**

**Selitys:**

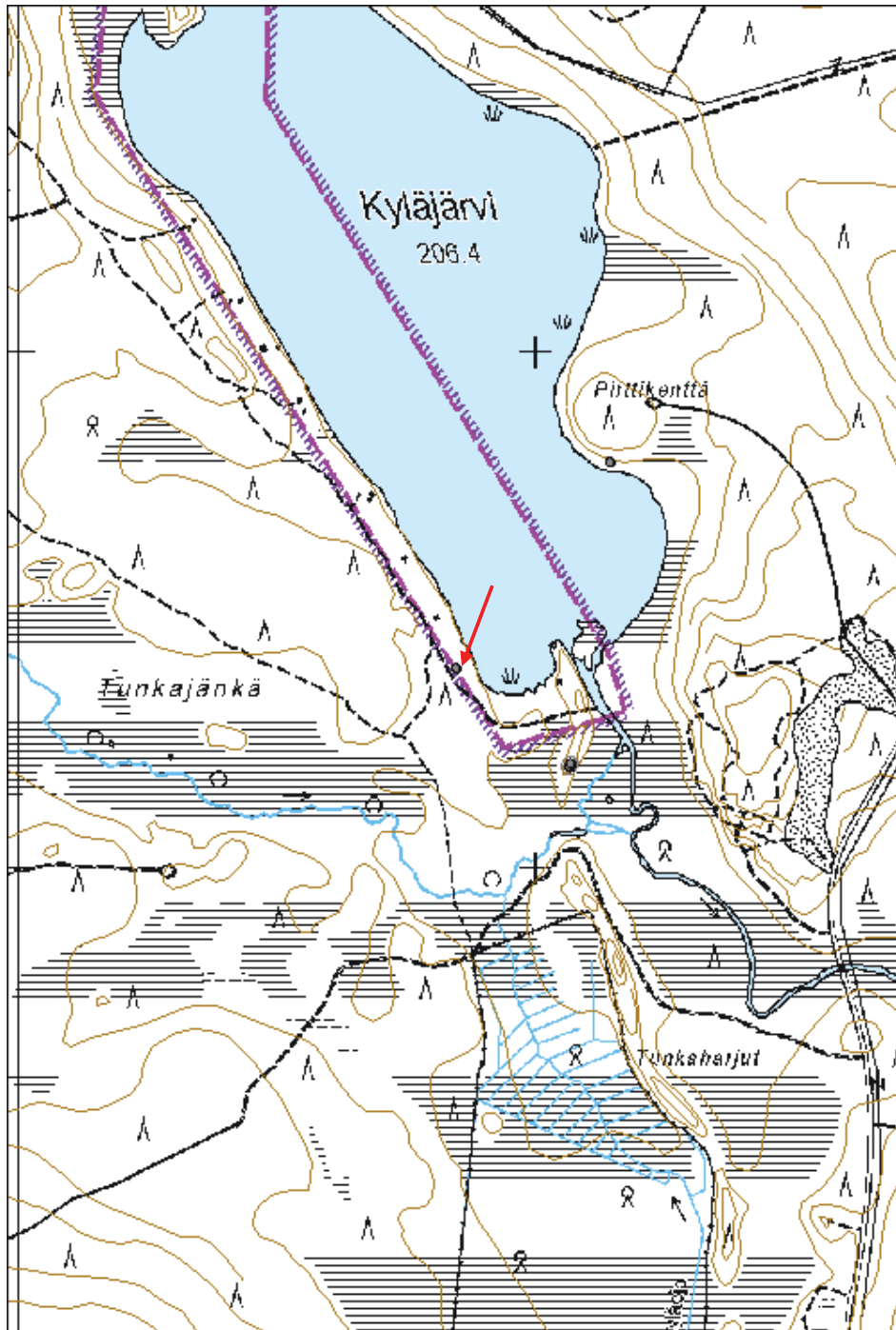
**Ympäristön  
suojelu:** 0 Ei määritelty

**Selitys:**



Kyläjärvi 1 esihistoriallinen asuinpaikka eteläpuolelta pohjoiseen. Kuva: Aki Hakonen/MH.

<b>Kohdetyyppi:</b>	1 Asuinpaikat	Copyright:	© Metsähallitus 2008 © Maanmittauslaitos 1/MML/08
<b>Koordinaatit:</b>	X 7477386, Y 3475844, Z 208	Mittakaava:	1:10000



<b>Kohdetyyppi:</b>	2 Asuinpaikat?	<b>Haltija:</b>	191 Metsätalous Itä-Lappi
<b>Ajoitus:</b>	7117 Esihistoriallinen aika	<b>Ylläpitäjä:</b>	191 Metsätalous Itä-Lappi
<b>Rakentamisvuosi:</b>		<b>Kunta:</b>	758 SODANKYLÄ
<b>Lukumäärä:</b>	1		

<b>Koordinaattiselitys:</b>	Keskipiste, mmpy	<b>Geometria tuotettu:</b>	9 Muu tuottamistapa
<b>Koordinaatit:</b>	X 7429060, Y 3476470, Z 185	<b>Löydöt:</b>	

### *Taustatiedot*

Kohteen on inventoinut v. 2002 Mika Sarkkinen osana Lapin yliopiston täydennyskoulutuskeskuksen koordinoimaa Kemiläisten jalanjäljillä - kalastusperinteen hyödyntäminen matkailussa -projektia (Sarkkinen 2003: 25). Kohdetta ei ole merkitty muinaisjäännösrekisteriin.

### *Ympäristön kuvaus*

Kohde sijaitsee Särkijärven pohjoispään länsirannalla. Järven länsipuolella on pieni lampi, josta laskee oja järveen. Kohde sijoittuu järven ja lammen väliin, ojan eteläpuolella olevalle tasaiselle hiekkakankaalle. Kasvillisuus on mäntyvaltaista kuivahkoa kangasta, jossa kasvaa yli 50-vuotiasta metsää. Alue on luokiteltu kitumaaksi.

### *Kohteen kuvaus*

Kohteessa on esihistoriallinen kvartsilöytöpaikka. Paikalla on käytössä oleva laavupaikka, jonka kohdalta kunnakerros on kulunut pois. V. 2002 Sarkkinen löysi paikalta palanutta kiveä ja yhden kookkaan lohkotun kvartsin. V. 2013 inventoinnissa havaittiin ilmeisesti samaisen kvartsin olevan nuotiokivenä. Kvartsi oli tulen kuumuuden rapauttama, ja siitä oli irronnut muutamia rapautuneita kvartsinkappaleita. Paikalla oli maanpinnassa runsaasti palanutta kiveä, useat näistä nuotiomaisina rakennelmina. Kuluneelle alueelle ja sen läheisyyteen tehtiin viisi 30 x 30 cm kokoista koepistoa, joista ei havaittu mitään asuinpaikkaan viittaavaa.

### *Kohteen rajaus*

Kohdetta ei rajattu löytöjen yms. puutteen takia.

### *Tulkinta*

Kohteessa on mahdollinen esihistoriallinen kvartsilöytöpaikka, tosin v. 2013 löydetty kvartsi oli kuumuuden rapauttama eikä siinä havaittu merkkejä iskennästä. Paikalla olevien palaneiden kivien ajoitus on myös epäselvä. Kohde ei siis näiltä osin täytä kiinteän muinaisjäännöksen tunnusmerkkejä.

### *Lisätietoja*

Sarkkinen, M. 2003: Kemiläisten jalanjäljillä - kalastusperinteen hyödyntäminen matkailussa. Loppuraportti. Täydennyskoulutuskeskus, Lapin yliopisto. Julkaisematon raportti, kopiot Lapin Maakuntamuseossa ja Museoviraston arkeologian rakennushistorian osastojen arkistoissa.

### *Toimenpiteet*

### *Tarkastukset*

Tila: 3 Toteutettu Laji: 6 Suojeluarvojen tarkastus Tarkastusvuosi: 2013  
Tarkastuspvm: 22.7.2013 Tarkastaja: S. Tolonen  
Kuvaus: KMO kulttuuriperintöinventointi Sodankylä

**Viranomais-  
rekisterinro:**

**Kunto:** 2 Keskinertainen

**Arvotus:** 4 Esitys mj-luokka III

**Olotila:** 2 Ei käytössä

**Kohteen  
suojelu:** 9 Muu suojeluarvo

**Selitys:**

**Selitys:**

**Ympäristön  
suojelu:**

0 Ei määritelty

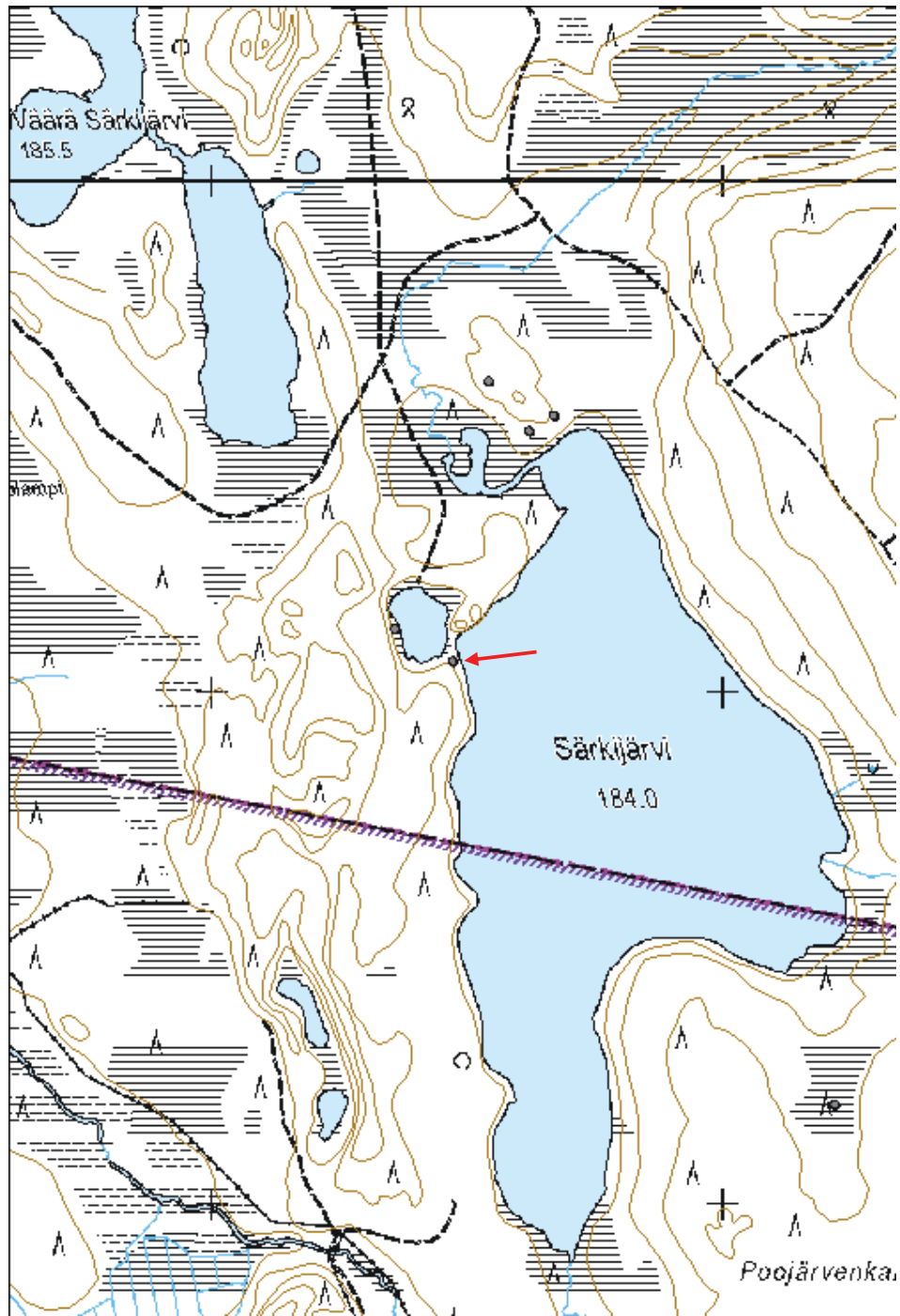
**Selitys:**



Särkijärvi W kvartsilöytöpaikka pohjoiseen. Kuva: Paula Peltari/MH.



<b>Kohdetyyppi:</b>	2 Asuinpaikat?	<b>Copyright:</b>	© Metsähallitus 2008 © Maanmittauslaitos 1/MML/08
<b>Koordinaatit:</b>	X 7429060, Y 3476470, Z 185	<b>Mittakaava:</b>	1:10000



## 5.2. Historiallisen ajan muinaisjäännekohteet

<b>Ahmatunturinpalot 1 kivilatomus jäännös</b>	<b>MH-tunnus: 151071</b>
--	--------------------------

<b>Kohdetyyppi:</b>	17 Kivi- ja maarakenteet	<b>Haltija:</b>	191 Metsätalous Itä-Lappi
<b>Ajoitus:</b>	7118 Historiallinen aika	<b>Ylläpitäjä:</b>	191 Metsätalous Itä-Lappi
<b>Rakentamisvuosi:</b>		<b>Kunta:</b>	732 Salla
<b>Lukumäärä:</b>	1		

<b>Koordinaattiselitys:</b>	Keskikoordinaatti, mmpy	<b>Geometria tuotettu:</b>	4 Gps-mittaus, korjaamaton
<b>Koordinaatit:</b>	X 7501349, Y 3597279, Z 288	<b>Löydöt:</b>	

### *Taustatiedot*

Kohteesta ilmoitti metsätalouden suunnittelija Tuomo Ahola.

### *Ympäristön kuvaus*

Kohde sijaitsee Ahmatunturin eteläpuolella Ahmatunturinpalon itäosassa, lähellä Kemihaaran erämaa-aluetta. Maasto on kivistä ja tasaista. Kasvillisuus on mäntyvaltaista kuivahkoa kangasta, jossa kasvaa taimikkoa.

### *Kohteen kuvaus*

Kohteessa on kivilatomus. Latomus on muodoltaan lieriömäinen ja tasalakinen. Halkaisijaltaan se on 1,3 m ja korkeudeltaan 80 cm. Latomukset kivet ovat halkaisijaltaan 20-40 cm, vaihtelevanmuotoisia. Latomuksen päällä kasvaa jonkin verran jäkälää ja sammalta. Latomus ei näytä vahingoittuneen hakkuissa, tosin useimmat alueen vastaavanlaisista latomuksista ovat muodoltaan ylöspäin kapenevia - mahdollisesti latomuksen huipun kivet ovat jossain vaiheessa tippuneet.

### *Kohteen rajaus*

Kohde rajattiin maanpinnalle näkyvien rakenteiden perusteella.

### *Tulkinta*

Latomus on luultavasti historialliselle ajalle ajoittuva rajamerkki. Kolmiomittauksen tähytysmerkki se ei näyttäisi olevan (Maanmittaushallitus 1928: 86-87). Kyseessä voi olla Kemikylän ja Kuolajärven lapinkylien välinen rajamerkki, joka on kulkenut nykyisen Savukosken ja Sallan kuntien rajan paikkeilla, tietävästi Ahmatunturin kautta 1600-luvulta lähtien. Myöhemmin v. 1795 Lapin ja lannan raja siirtyi etelästä kulkemaan em. rajaa pitkin, jolloin Kuolajärvi jäi lannan puolelle. Latomus voi siis olla myös tätä rajaa merkitsevä rajakivi. Pohjois-Sallasta tunnetaan myös muita vastaavanlaisia latomuksia, jotka eivät kuitenkaan merkitse mitään nykyisin tunnettua historiallista rajaa (mj-rekisterissä oleva Saihoselkä luode ja tässä inventoitu Tuore Vuonneloselkä 2). On mahdollista, että tämäkin kivilatomus liittyy johonkin tuntemattomaan rajaan.

### *Lisätietoja*

Maanmittaushallitus 1928: Pohjois-Suomen kolmiomittaukset. Maanmittaushallituksen toimesta Pohjois-Suomessa suoritettut kolmiomittaukset. 1. Maanmittauslaitoksen julkaisuja, 15.

Maanmittaushallitus, Helsinki.

### *Toimenpiteet*

### *Tarkastukset*

Tila: 3 Toteutettu Laji: 6 Suojeluarvojen tarkastus Tarkastusvuosi: 2013  
Tarkastuspvm: 20.8.2013 Tarkastaja: S. Tolonen  
Kuvaus: KMO kulttuuriperintöinventointi Sodankylä

**Viranomais-  
rekisterinro:**

**Kunto:** 2 Keskinertainen

**Arvotus:** 3 Esitys mj-luokka II

**Olotila:** 2 Ei käytössä

**Kohteen  
suojelu:** 9 Muu suojeluarvo

**Selitys:**

**Selitys:**

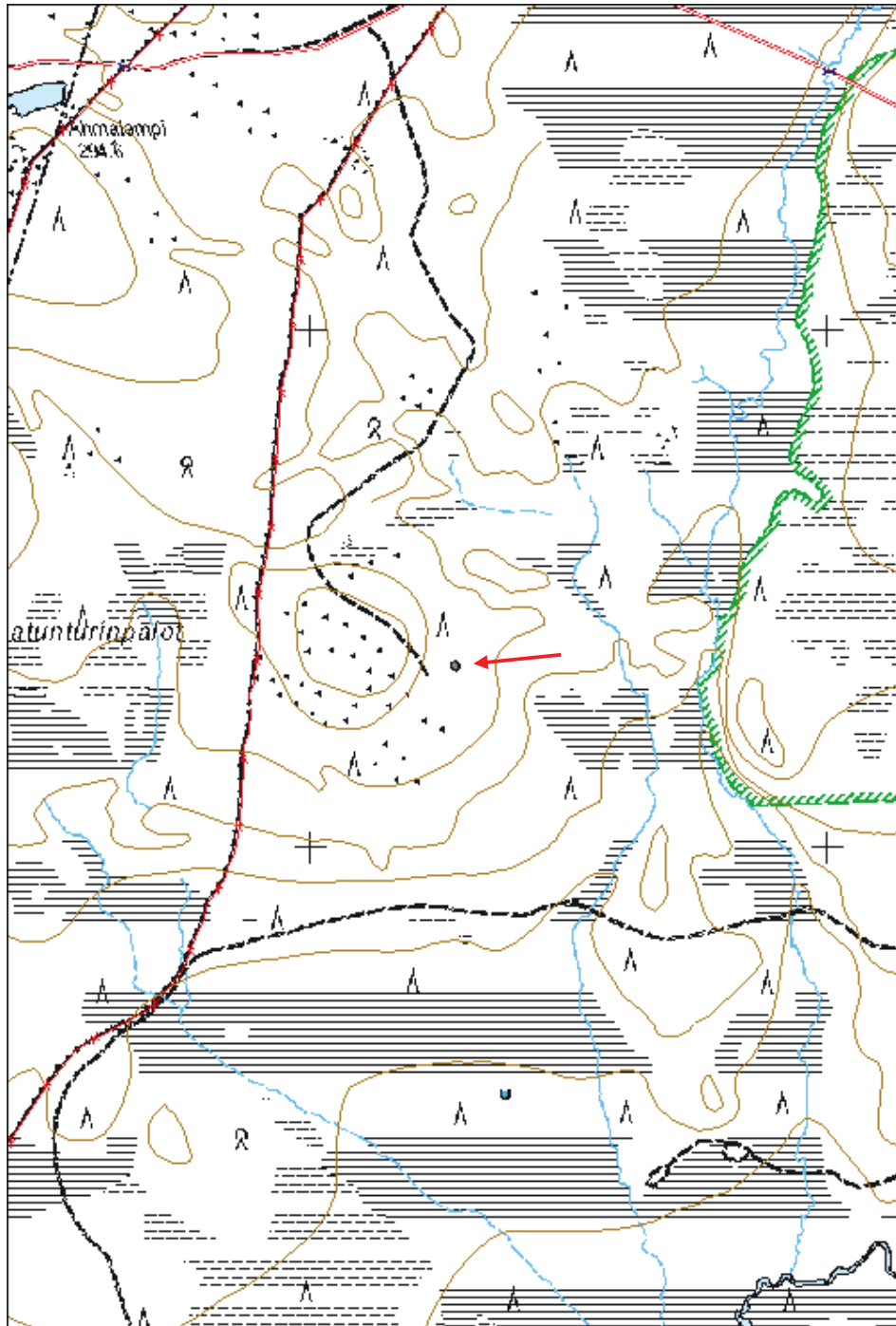
**Ympäristön  
suojelu:**

0 Ei määritelty



Ahmatunturinpalot 1 kivilatomus pohjoiseen. Kuva: Aki Hakonen/MH.

<b>Kohdetyyppi:</b>	17 Kivi- ja maarakenteet	<b>Copyright:</b>	© Metsähallitus 2008 © Maanmittauslaitos 1/MML/08
<b>Koordinaatit:</b>	X 7501349, Y 3597279, Z 288	<b>Mittakaava:</b>	1:10000



<b>Kohdetyyppi:</b>	17 Kivi- ja maarakenteet	<b>Haltija:</b>	191 Metsätalous Itä-Lappi
<b>Ajoitus:</b>	7118 Historiallinen aika	<b>Ylläpitäjä:</b>	191 Metsätalous Itä-Lappi
<b>Rakentamisvuosi:</b>		<b>Kunta:</b>	732 Salla
<b>Lukumäärä:</b>	1		

<b>Koordinaattiselitys:</b>	Keskipiste, mmpy	<b>Geometria tuotettu:</b>	4 Gps-mittaus, korjaamaton
<b>Koordinaatit:</b>	X 7485465, Y 3607297, Z 353	<b>Löydöt:</b>	

### *Taustatiedot*

Kohteesta tuli ilmoitus Metsähallituksen työntekijältä.

### *Ympäristön kuvaus*

Kohde sijaitsee Sorsatunturin luoteispuolella, Tuoreen Vuonneloselän pohjoispuolella. Lähettyville tulee pistotie Tuntsantieltä, joka päättyy entisen hakkuu-alueen laitaan. Pohjoisessa on reilun 900 m etäisyydellä Ylimmäinen Vuonnelo-oja. Kohde sijoittuu pohjoisluoteeseen laskevalle rinteelle, tasaiselle kohdalle. Maaperä on kivistä. Kasvillisuus on mäntyvaltaista kuivahkoa kangasta, jossa kasvaa nuorta taimikkoa ja muutamia siemenpuita.

### *Kohteen kuvaus*

Kohteessa on kivilatomus. Latomus on muodoltaan kartiomainen. Sen pohja on mitoiltaan 1,45 x 1,2 m ja korkeus on 1,2 m. Huipulle on asetettu kvartsikivi, joka vaikuttaa uudemmalta lisältä. Latomuksen kivien koko vaihtelee 10-50 cm välillä, ja ne ovat muodoltaan litteitä. Kvartsia lukuun ottamatta latomuksen päällä kasvaa sammalta ja jäkälää.

### *Kohteen rajaus*

Kohde rajattiin maanpinnalle näkyvien rakenteiden perusteella.

### *Tulkinta*

Latomus on luultavasti historialliselle ajalle ajoittuva rajamerkki. Kolmiomittauksen tähystysmerkki se ei näyttäisi olevan (Maanmittaushallitus 1928: 86-87). Pohjois-Sallasta tunnetaan myös muita vastaavanlaisia latomuksia, jotka eivät kuitenkaan näytä merkitsevän mitään nykyisin tunnettua historiallista rajaa (mj-rekisterissä oleva Saihoselkä luode ja tässä inventoitu Ahmatunturinpalot 1).

### *Lisätietoja*

Maanmittaushallitus 1928: Pohjois-Suomen kolmiomittaukset. Maanmittaushallituksen toimesta Pohjois-Suomessa suoritettut kolmiomittaukset. 1. Maanmittauslaitoksen julkaisu, 15. Maanmittaushallitus, Helsinki.

### *Toimenpiteet*

**Tarkastukset**

Tila: 3 Toteutettu Laji: 6 Suojeluarvojen tarkastus Tarkastusvuosi: 2013  
Tarkastuspvm: 20.8.2013 Tarkastaja: S. Tolonen  
Kuvaus: KMO kulttuuriperintöinventointi Sodankylä

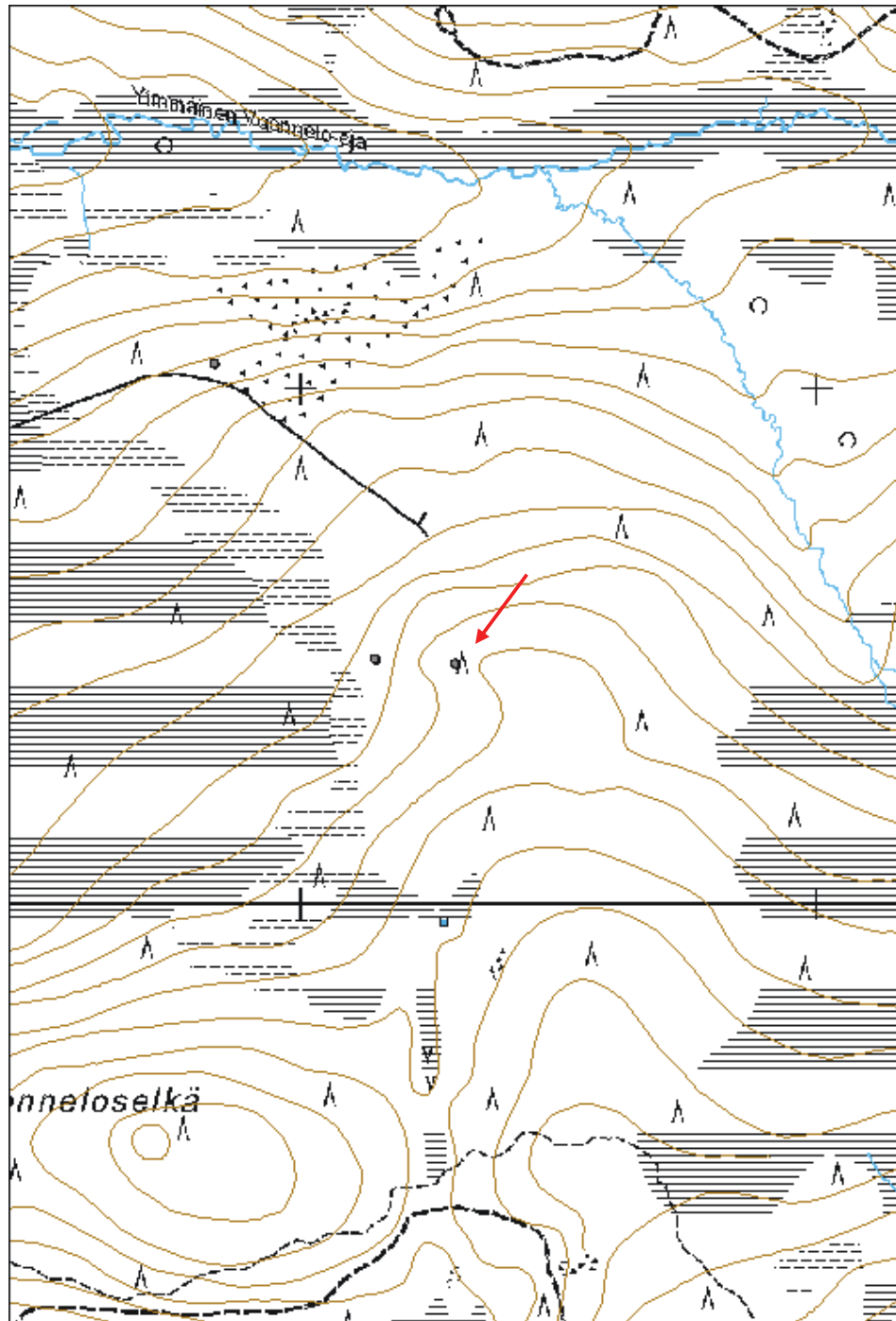
**Viranomais-  
rekisterinro:****Kunto:** 1 Hyvä**Arvotus:** 3 Esitys mj-luokka II**Olotila:** 2 Ei käytössä**Kohteen  
suojelu:** 9 Muu suojeluarvo**Selitys:****Selitys:****Ympäristön  
suojelu:**

0 Ei määritelty

**Selitys:**

Tuore Vuonneloselkä 2 kivilatomus pohjoiseen. Kuva: Aki Hakonen/MH.

<b>Kohdetyyppi:</b>	17 Kivi- ja maarakenteet	<b>Copyright:</b>	© Metsähallitus 2008 © Maanmittauslaitos 1/MML/08
<b>Koordinaatit:</b>	X 7485465, Y 3607297, Z 353	<b>Mittakaava:</b>	1:10000



### 5.3. Ajoittamattomat muinaisjäännöskohteet

<b>Orajokisuunkangas 1 pyyntikuoppa jäännös</b>	<b>MH-tunnus: 158729</b>
---	--------------------------

<b>Kohdetyyppi:</b>	9 Valmistuspaikat/työpaikat	<b>Haltija:</b>	191 Metsätalous Itä-Lappi
<b>Ajoitus:</b>	7199 Ajoitus epäselvä	<b>Ylläpitäjä:</b>	191 Metsätalous Itä-Lappi
<b>Rakentamisvuosi:</b>		<b>Kunta:</b>	758 SODANKYLÄ
<b>Lukumäärä:</b>	7		

<b>Koordinaattiselitys:</b>	Keskipiste, mmpy	<b>Geometria tuotettu:</b>	4 Gps-mittaus, korjaamaton
<b>Koordinaatit:</b>	X 7472619, Y 3485910, Z 177	<b>Löydöt:</b>	

#### *Taustatiedot*

Kohde löytyi ilman ennakkotietoja maastoinventoinnissa.

#### *Ympäristön kuvaus*

Kohde sijaitsee Orajoen Kitiseen laskevan pään länsipuolella, Orajokisuunkankaan itäosassa. Kohde sijoittuu hiekkaiselle tasanteelle jokitormän päälle. Lännessä kulkee Kitisen rantaan tuleva puomilla suljettu mökkitie. Kasvillisuus on mäntyvaltaista kuivahkoa kangasta, jossa kasvaa varttunutta kasvatusmetsää. Kuopat 6 ja 7 sijoittuvat yksityismaalle.

#### *Kohteen kuvaus*

Kohteessa on seitsemän pyyntikuopan jäännöstä. Kuopat sijoittuvat 180 m pituiselle alueelle, enimmillään 10 m etäisyydellä jokitormästä. Kuopat 3-6 ovat alueen keskellä ryhmässä, kuopat 1, 2 ja 7 n. 50 m etäisyydellä lähimmästä kuopasta.

Pyyntikuoppa 1: X=7469529, Y=485737; X=7472652, Y=3485904. Kuoppa on mitoiltaan 3,6 x 4 x 0,7 m ja muodoltaan pyöreä, suppilomainen. Pohjalla on paksu huuhtoutumiskerros. Kuopan ympärillä ei ole selvää vallia.

Pyyntikuoppa 2: X=7469583, Y=485756; X=7472705, Y=3485922. Kuoppa on mitoiltaan 2,3 x 2,2 x 0,7 m ja muodoltaan pyöreä, suppilomainen. Kuopan ympärillä on 1 m leveä valli. Pohjalla on paksu huuhtoutumiskerros. Kuopan yli menee osittain ajoura.

Pyyntikuoppa 3: X=7469484, Y=485730; X=7472607, Y=3485897. Kuoppa on mitoiltaan 2,2 x 1,9 x 0,7, muodoltaan soikea, suppilomainen, valliton. Pohjalla huuhtoutumiskerros.

Pyyntikuoppa 4: X=7469470, Y=485734; X=7472593, Y=3485901. Kuoppa on mitoiltaan 3,2 x 2,2 x 0,6 m, muodoltaan soikea, valliton. Pohjalla huuhtoutumiskerros.

Pyyntikuoppa 5: X=7469470, Y=485727; X=7472592, Y=3485894. Kuoppa on mitoiltaan 2,4 x 1,8 x 0,5 m, muodoltaan soikea, valliton. Pohjalla huuhtoutumiskerros.



Pyyntikuoppa 6: X=7469468, Y=485736; X=7472590, Y=3485902. Kuoppa on mitoiltaan 3,5 x 2,2 x 0,7 m, soikea, valliton, osittain romahtanut. Sijoittuu aivan jokitörmän reunaan. Pohjalla huuhtoutumiskerros.

Pyyntikuoppa 7: X=7469410, Y=485756; X=7472532, Y=3485923. Kuoppa on mitoiltaan 2,5 x 2,3 x 0,4 m, muodoltaan pyöreä, suppilomainen, vallillinen. Pohjalla on paksu huuhtoutumiskerros.

Lisäksi yksityismaan puolella kuoppien 6 ja 7 välissä havaittiin samantyyppinen, soikea kuoppa, jossa ei havaittu huuhtoutumiskerrosta. Kuoppa on mitoiltaan 1,8 x 2,2 x 0,5 m. Kuoppa sijaitsee törmän reunalla.

#### ***Kohteen rajaus***

Kohde rajattiin maanpinnalle näkyvien rakenteiden perusteella.

#### ***Tulkinta***

Kohteessa on seitsemän ajoittamattoman pyyntikuopan jäännöistä.

#### ***Lisätietoja***

Kohteen eteläpuolelta Kitisen ja Orajoen risteyskohdasta mökkitontilta, Orajoen itärannalta, löydettiin v. 1987 inventoinnissa (Kankaanpää & Halinen 1987) mahdollisia pyyntikuopan jäännöksiä. Kohteella suoritettiin v. 1989 (Pärssinen 1989) koekaivaus, jossa paikalla todettiin olevan kolme mahdollista pyyntikuopan jäännöstä sekä yksi tervahaudan jäännös. Kyseistä kohdetta ei ole merkitty muinaisjäännösrekisteriin. Kohde on tietävästi tuhoutunut veden nostamisen yhteydessä.

Kankaanpää J. & Halinen, P. 1987: Sodankylä, Kurkikoski. Voimalaitosinventointi. Museovirasto. Julkaisematon arkeologinen inventointiraportti.

Pärssinen, T. 1989: Sodankylä 99 Orajokisuu. Pyyntikuopan koekaivaus. Museovirasto. Julkaisematon arkeologinen kaivausraportti.

#### ***Toimenpiteet***

#### ***Tarkastukset***

Tila: 3 Toteutettu Laji: 6 Suojeluarvojen tarkastus Tarkastusvuosi: 2013  
Tarkastuspvm: 10.6.2013 Tarkastaja: S. Tolonen  
Kuvaus: KMO kulttuuriperintöinventointi Sodankylä

#### **Viranomais- rekisterinro:**

**Kunto:** 2 Keskinertainen

**Arvotus:** 3 Esitys mj-luokka II

**Olotila:** 2 Ei käytössä

**Kohteen  
suojelu:** 9 Muu suojeluarvo

**Selitys:**

**Selitys:**

<b>Ympäristön suojelu:</b>	0 Ei määritelty
<b>Selitys:</b>	



Orajokisuunkangas 1 pyyntikuoppa 1 pohjoisluoteeseen. Kuva: Aki Hakonen/MH.



<b>Kohdetyyppi:</b>	7 Kulttipaikat	<b>Haltija:</b>	198 Metsätalous Ylä-Lappi
<b>Ajoitus:</b>	7199 Ajoitus epäselvä	<b>Ylläpitäjä:</b>	191 Metsätalous Itä-Lappi
<b>Rakentamisvuosi:</b>		<b>Kunta:</b>	758 SODANKYLÄ
<b>Lukumäärä:</b>	1		

<b>Koordinaattiselitys:</b>	Keskipiste, mmpy	<b>Geometria tuotettu:</b>	9 Muu tuottamistapa
<b>Koordinaatit:</b>	X 7475479, Y 3477571, Z 210	<b>Löydöt:</b>	

**Taustatiedot**

Kohde on merkitty muinaisjäännösrekisteriin kiinteäksi muinaisjäännökseksi.

**Ympäristön kuvaus**

Kohde sijaitsee Kyljärven ampuma-alueella, Uhriselän ja Taka-Uhriselän välissä. Maasto on louhikkoista, kasvillisuus mäntyvaltaista kuivahkoa kangasta, jossa kasvaa uudistuskypsää metsää.

**Kohteen kuvaus**

Uhrilampi on merkitty muinaisjäännösrekisteriin kultti- tai tarinapaikaksi. Pieni lampi on kirkasvetinen ja sen luoteisrannalla on kivikkoinen jyrkkä rinne. Se on suojeltu 200 metrin etäisyydeltä varuskunnan päällikön käskyllä. Varuskunta on merkinnyt Uhrilammen kohteen kaakkoispuolella tien reunassa olevalla viitalla.

**Kohteen rajaus**

Rajaus noudattaa muinaisjäännösrekisterin rajausta.

**Tulkinta**

Kohteessa on ajoittamaton saamelaiden pyhä paikka.

**Lisätietoja****Toimenpiteet****Tarkastukset**

Tila: 3 Toteutettu Laji: 6 Suojeluarvojen tarkastus Tarkastusvuosi: 2013  
Tarkastuspvm: 19.6.2013 Tarkastaja: S. Tolonen  
Kuvaus: KMO kulttuuriperintöinventointi Sodankylä

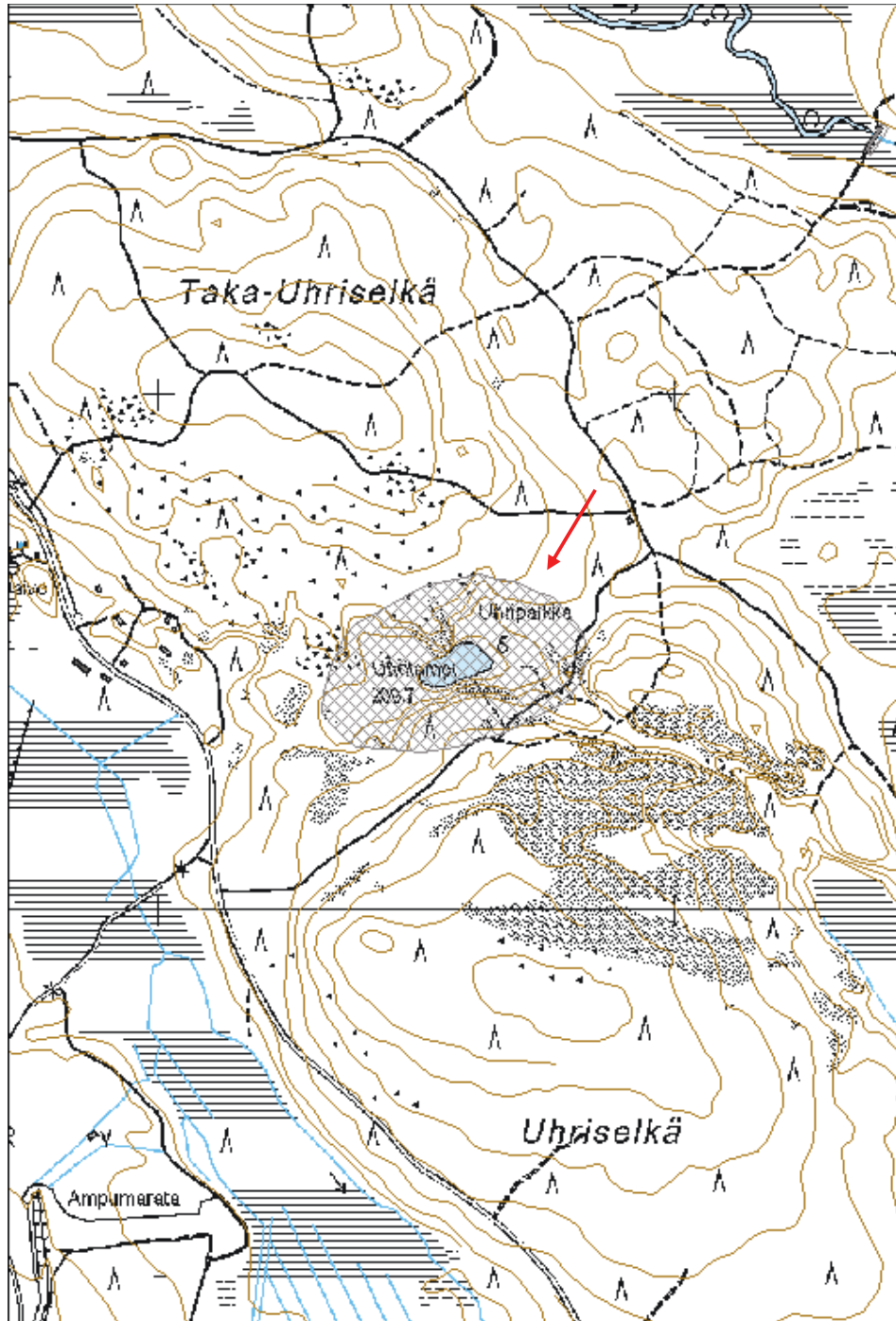
<b>Viranomaisrekisterinro:</b>	1000000464	<b>Kunto:</b>	1 Hyvä
<b>Arvotus:</b>	2 Esitys mj-luokka I	<b>Olotila:</b>	2 Ei käytössä
<b>Selitys:</b>		<b>Kohteen suojele:</b>	1 Muinaisjäännösrekisteri I
		<b>Selitys:</b>	

<b>Ympäristön suojele:</b>	99 Muu suojeleuarvoa sisältävä alue
<b>Selitys:</b>	muinaisjäännösalue



Uhrilampi länteen. Kuva: Siiri Tolonen/MH.

<b>Kohdetyyppi:</b>	7 Kulttipaikat	<b>Copyright:</b>	© Metsähallitus 2008 © Maanmittauslaitos 1/MML/08
<b>Koordinaatit:</b>	X 7475479, Y 3477571	<b>Mittakaava:</b>	1:10000



**Tunkaharjut 1 pyyntikuoppa jäännös**

MH-tunnus: 162250

<b>Kohdetyyppi:</b>	9 Valmistuspaikat/työpaikat	<b>Haltija:</b>	191 Metsätalous Itä-Lappi
<b>Ajoitus:</b>	7199 Ajoitus epäselvä	<b>Ylläpitäjä:</b>	191 Metsätalous Itä-Lappi
<b>Rakentamisvuosi:</b>		<b>Kunta:</b>	758 SODANKYLÄ
<b>Lukumäärä:</b>	2		

<b>Koordinaattiselitys:</b>	Keskipiste, mmpy	<b>Geometria tuotettu:</b>	4 Gps-mittaus, korjaamaton
<b>Koordinaatit:</b>	X 7477199, Y 3476063, Z 211	<b>Löydöt:</b>	

***Taustatiedot***

Kohde löytyi ilman ennakkotietoja maastoinventoinnissa.

***Ympäristön kuvaus***

Kohde sijaitsee Kyljärven ampuma-alueella, Kyljärven eteläpuolella, Kyläjokisuun länsipuolella olevan harjun etelälounaiskärjessä. Kohde sijoittuu harjun laelle. Harjun ympärillä on suota, etelässä Tunkaoja ja idässä Kyläjoki. Kasvillisuus on mäntyvaltaista kuivahkoa kangasta, jossa kasvaa uudistuskypsää metsää. Maaperä on enimmäkseen hiekkaa, hiukan kivistä. Alue on pohjavesialuetta.

***Kohteen kuvaus***

Kohteessa on kahden pyyntikuopan jäännökset. Kuopat sijaitsevat 4 m etäisyydellä toisistaan, kuoppa 1 etelälounaassa ja kuoppa 2 pohjoiskoillisessa.

Pyyntikuoppa 1 on mitoiltaan 3 x 2 x 0,5 m, muodoltaan soikea, ja sen ympärillä on matala 2 m leveä valli. Kuopan pohjalle tehdyssä koepistossa havaittiin paksu humuskerros, jonka seassa on kiväärinhylsyjä; kuoppaa on uusiokäytetty sotaharjoituksissa. Mineraalimaassa on paksu huuhtoutumiskerros. Kuopan vallissa kasvaa vanha mänty.

Pyyntikuoppa 2 on mitoiltaan 2 x 2,5 x 0,5 m ja muodoltaan soikea. Kuopan pohjalle tehdyssä koepistossa havaittiin paksu humus- ja huuhtoutumiskerros. Kuopan ympärillä on 2 m leveä valli, tosin ei yhtä selvä kuin kuoppa 1:ssä.

Pyyntikuoppa 1: X=7474071, Y=475899; X=7477195, Y=3476062

Pyyntikuoppa 2: X=7474078, Y=475902; X=7477202, Y=3476065

***Kohteen rajausta***

Kohde rajattiin maanpinnalle näkyvien rakenteiden perusteella.

***Tulkinta***

Kohteessa on kaksi ajoittamattoman pyyntikuopan jäännöstä.

***Lisätietoja***

Kohteen pohjoispuolella 100 m etäisyydellä yksityismaalla on yksi mahdollinen pyyntikuopan jäännös. Kuoppa sijaitsee kartalla näkyvän polun pohjoispuolella notkelmassa, harjun keskilinjalla. Kuoppa on

pyöreä ja mitoiltaan 3,5 x 3,3 x 0,6 m. Paikalla kasvillisuus on rehevää, joten valli ei erotu ja kuoppa erottuu muutenkin kahta eteläisempää heikommin. Pohjalla on paksu turvekerros ja 10 cm paksuinen huuhtoutumiskerros. X=7474182, Y=475915; X=7477306, Y=3476078

### *Toimenpiteet*

### *Tarkastukset*

Tila: 3 Toteutettu Laji: 6 Suojeluarvojen tarkastus Tarkastusvuosi: 2013  
Tarkastuspvm: 10.7.2013 Tarkastaja: S. Tolonen  
Kuvaus: KMO kulttuuriperintöinventointi Sodankylä

### **Viranomais- rekisterinro:**

**Kunto:** 2 Keskinertainen

**Arvotus:** 3 Esitys mj-luokka II

**Olotila:** 2 Ei käytössä

**Kohteen  
suojelu:** 9 Muu suojeluarvo

**Selitys:**

**Selitys:**

### **Ympäristön suojelu:**

0 Ei määritelty

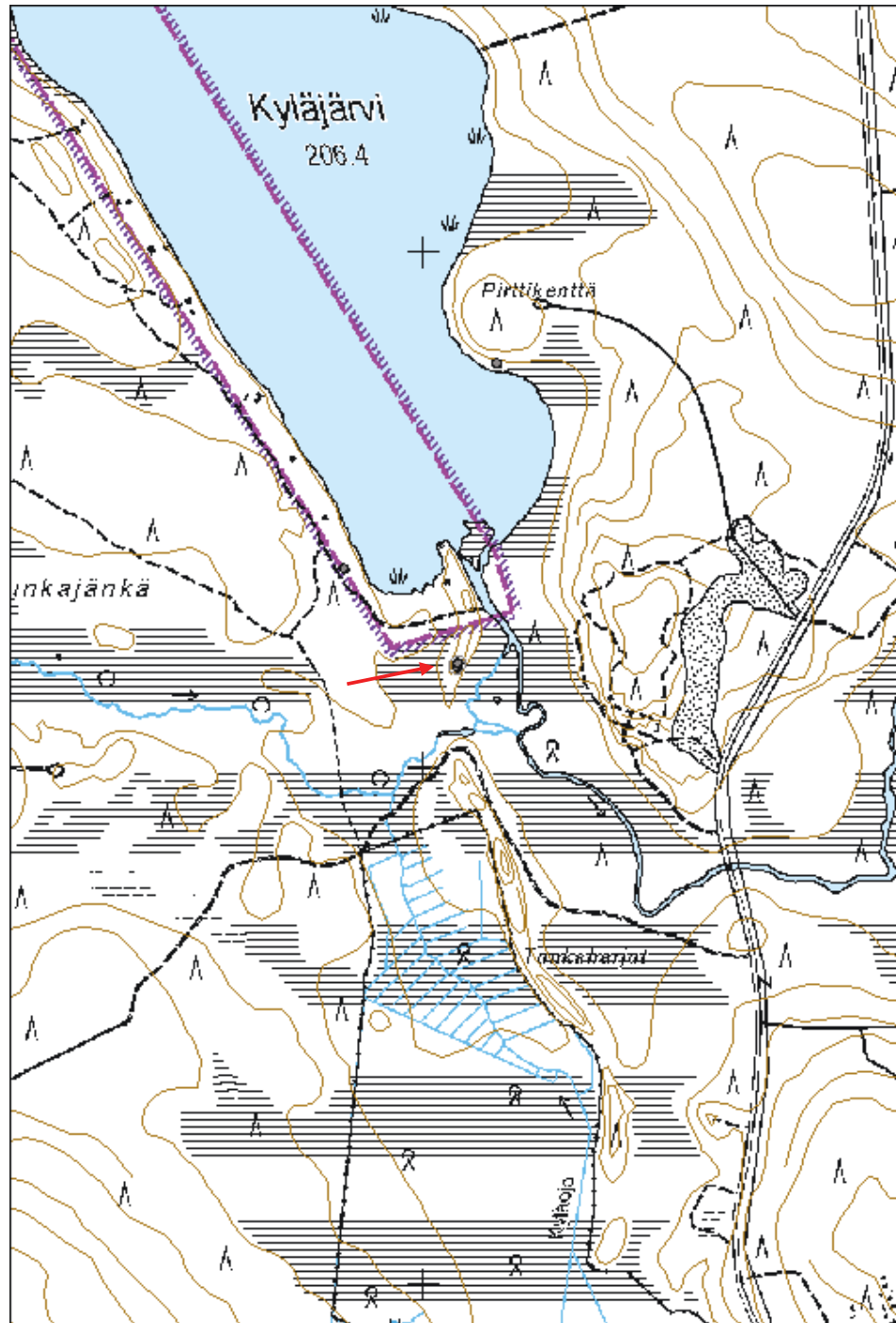
**Selitys:**





Tunkaharjut 1 pyyntikuoppa 2 ja 1 etelä-lounaaseen. Kuva: Aki Hakonen/MH.

<b>Kohdetyyppi:</b>	9 Valmistuspaikat/työpaikat	Copyright:	© Metsähallitus 2008 © Maanmittauslaitos 1/MML/08
<b>Koordinaatit:</b>	X 7477199, Y 3476063, Z 211	Mittakaava:	1:10000



**Särkijärvi 1 pyyntikuoppa jäännös**

MH-tunnus: 159132

<b>Kohdetyyppi:</b>	9 Valmistuspaikat/työpaikat	<b>Haltija:</b>	191 Metsätalous Itä-Lappi
<b>Ajoitus:</b>	7199 Ajoitus epäselvä	<b>Ylläpitäjä:</b>	191 Metsätalous Itä-Lappi
<b>Rakentamisvuosi:</b>		<b>Kunta:</b>	758 SODANKYLÄ
<b>Lukumäärä:</b>	2		

<b>Koordinaattiselitys:</b>	Keskipiste, mmpy	<b>Geometria tuotettu:</b>	4 Gps-mittaus, korjaamaton
<b>Koordinaatit:</b>	X 7429607, Y 3476540, Z 192	<b>Löydöt:</b>	

**Taustatiedot**

Kohde löytyi ilman ennakkotietoja maastoinventoinnissa.

**Ympäristön kuvaus**

Kohde sijaitsee Särkijärven pohjoispuolella olevan suon ja ojan ympäröimän hiekkaharjanteen länsiosassa. Kohde sijoittuu harjanteen laelle, tasanteelle. Kasvillisuus on mäntyvaltaista kuivahkoa kangasta, jossa kasvaa nuorta kasvatusmetsää.

**Kohteen kuvaus**

Kohteessa on kahden pyyntikuopan jäännökset. Kuopat sijaitsevat 1 m etäisyydellä toisistaan ja niiden välinen valli on muuta maanpintaa alempana. Kuoppa 1 on näistä eteläpuoleinen ja kuoppa 2 pohjoispuoleinen. Kuoppa 1 on mitoiltaan 3 x 3,3 x 0,6 m, ja kuoppa 2 2,7 x 3 x 0,5 m, ja niiden ympärillä on leveimmillään 2,5 m kokoinen maavalli. Kuoppa 1:n pohja on pyöreä ja 2:n soikea. Kuoppien pohjalle tehtiin koepistot, joissa havaittiin paksu huuhtoutumiskerros. Kuoppa 2:n yli kulkee metsäkoneen ajoura, mutta kuoppa on silti kohtuullisen hyväkuntoinen.

**Kohteen rajaus**

Kohde rajattiin maanpinnalle näkyvien rakenteiden perusteella.

**Tulkinta**

Kohteessa on kahden ajoittamattoman pyyntikuopan jäännökset.

**Lisätietoja****Toimenpiteet****Tarkastukset**

Tila: 3 Toteutettu

Laji: 6 Suojeluarvojen tarkastus

Tarkastusvuosi: 2013

Tarkastuspv: 22.8.2013 Tarkastaja: S. Tolonen

Kuvaus: KMO kulttuuriperintöinventointi Sodankylä

**Viranomais-  
rekisterinro:**

**Kunto:** 2 Kesinkertainen

**Arvotus:** 3 Esitys mj-luokka II

**Olotila:** 2 Ei käytössä

**Kohteen  
suojelu:** 9 Muu suojeluarvo

**Selitys:**

**Selitys:**

**Ympäristön  
suojelu:**

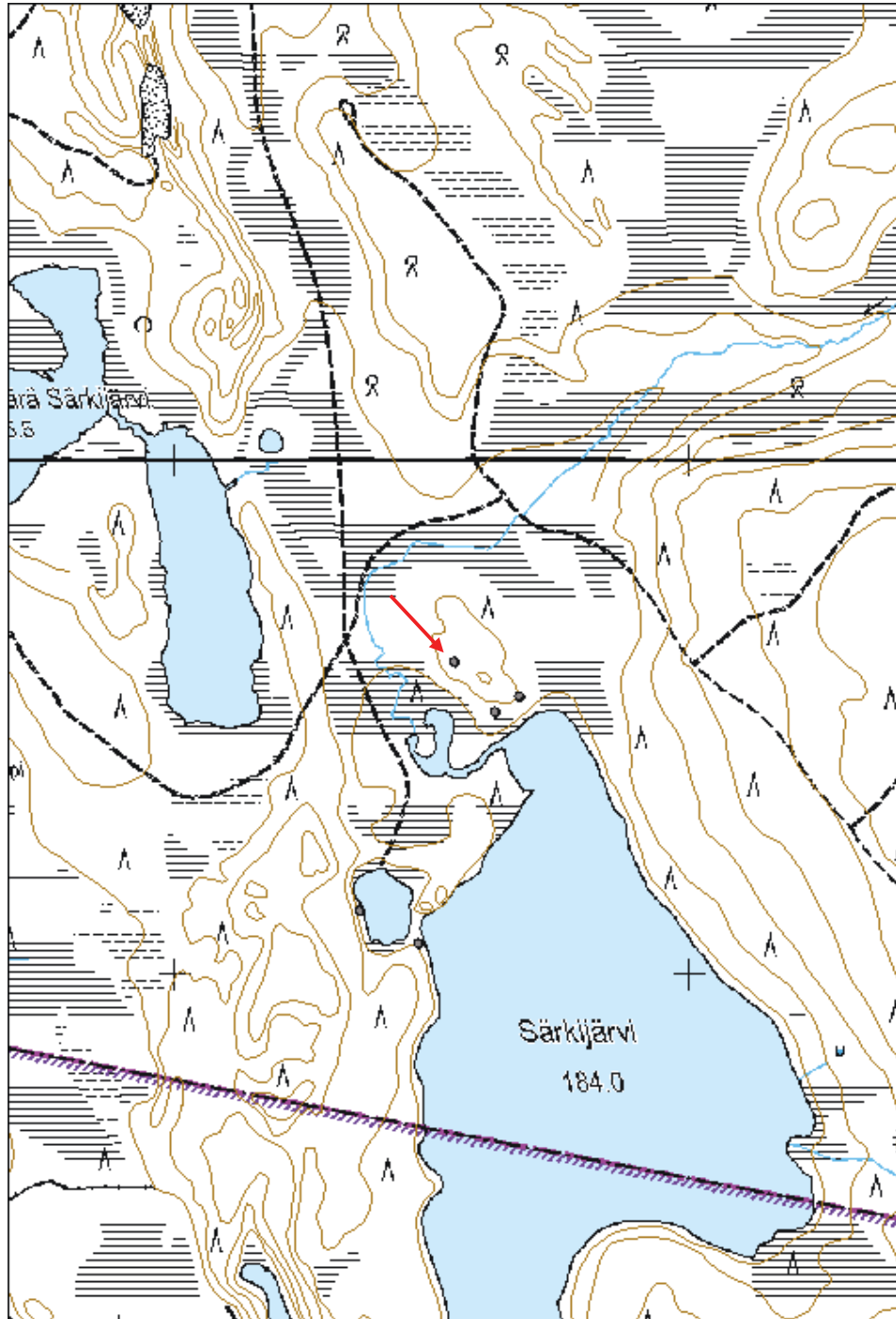
0 Ei määritelty

**Selitys:**



Särkijärvi 1 pyyntikuopat pohjoiseen. Kuva: Paula Peltari/MH.

<b>Kohdetyyppi:</b>	9 Valmistuspaikat/työpaikat	Copyright:	© Metsähallitus 2008 © Maanmittauslaitos 1/MML/08
<b>Koordinaatit:</b>	X 7429607, Y 3476540, Z 192	Mittakaava:	1:10000



<b>Kohdetyyppi:</b>	9 Valmistuspaikat/työpaikat	<b>Haltija:</b>	191 Metsätalous Itä-Lappi
<b>Ajoitus:</b>	7199 Ajoitus epäselvä	<b>Ylläpitäjä:</b>	191 Metsätalous Itä-Lappi
<b>Rakentamisvuosi:</b>		<b>Kunta:</b>	758 SODANKYLÄ
<b>Lukumäärä:</b>	2		

<b>Koordinaattiselitys:</b>	Keskipiste, mmpy	<b>Geometria tuotettu:</b>	4 Gps-mittaus, korjaamaton
<b>Koordinaatit:</b>	X 7454191, Y 3478084, Z 206	<b>Löydöt:</b>	

**Taustatiedot**

Kohde on merkitty Metsähallituksen Sutigis-järjestelmään.

**Ympäristön kuvaus**

Kohde sijaitsee Ala-Hanhilammen ja Raudanjoen välissä, lammen koillispuolella. Suon ympäröimän lammen koillispuolella on maasto on kumpuilevaa hiekkakangasta, josta laskee kapea hiekkaharjanne lammen pohjoiskärjen suuntaan. Kohde sijoittuu tälle koillis-lounaissauntaiselle harjanteelle. Koillisessa 100 m etäisyydellä kulkee moottorikelkkareitti. Kasvillisuus on mäntyvaltaista sekapuustoista kuivahkoa kangasta, jossa on uudistuskypsää metsää.

**Kohteen kuvaus**

Kohteessa on kaksi pyyntikuopan jäännöstä. Kuoppa 2 sijaitsee harjanteen laella koillisessa, kuoppa 1 20 m etäisyydellä alempana harjanteen lounaispäässä.

Pyyntikuoppa 1 on pyöreä, halkaisijaltaan 3 m leveä ja 0,5 m syvä kuoppa. Kuoppaa ympäröi n. 1,5 m leveä matala valli. Kuopan pohjalle tehdyssä koepistossa oli n. 30 cm paksu humuskerros, jonka olla havaittiin vähintään 10 cm paksu huuhtoutumiskerros. Kuoppa on täytetty roskilla. Paikalla on linnustajien tai kalastajien leiripaikka.

Pyyntikuoppa 2 on soikea, kooltaan 3 x 2,5 m ja syvyydeltään 0,7 m. Kuoppaa ympäröivä selvästi erottuva valli on n. 2 m leveä. Koska kuoppa oli hyvin selkeä ja muistutti toista kuoppaa, ei koepistolle ollut tarvetta.

Lähistöltä ei havaittu muita kuoppia.

Pyyntikuoppa 1: X=7451068, Y=477913; X=7454183, Y=3478077

Pyyntikuoppa 2: X=7451082, Y=477928; X=7454196, Y=3478091

**Kohteen rajaus**

Kohde rajattiin maanpinnalle näkyvien rakenteiden perusteella.

**Tulkinta**

Kohteessa on kaksi ajoittamatonta pyyntikuopan jäännöstä.

**Lisätietoja****Toimenpiteet****Tarkastukset**

Tila: 3 Toteutettu Laji: 6 Suojeluarvojen tarkastus Tarkastusvuosi: 2013  
Tarkastuspvm: 12.8.2013 Tarkastaja: S. Tolonen  
Kuvaus: KMO kulttuuriperintöinventointi Sodankylä

**Viranomais-  
rekisterinro:****Kunto:** 2 Keskinertainen**Arvotus:** 3 Esitys mj-luokka II**Olotila:** 2 Ei käytössä**Kohteen  
suojelu:** 9 Muu suojeluarvo**Selitys:****Selitys:****Ympäristön  
suojelu:**

0 Ei määritelty

**Selitys:**



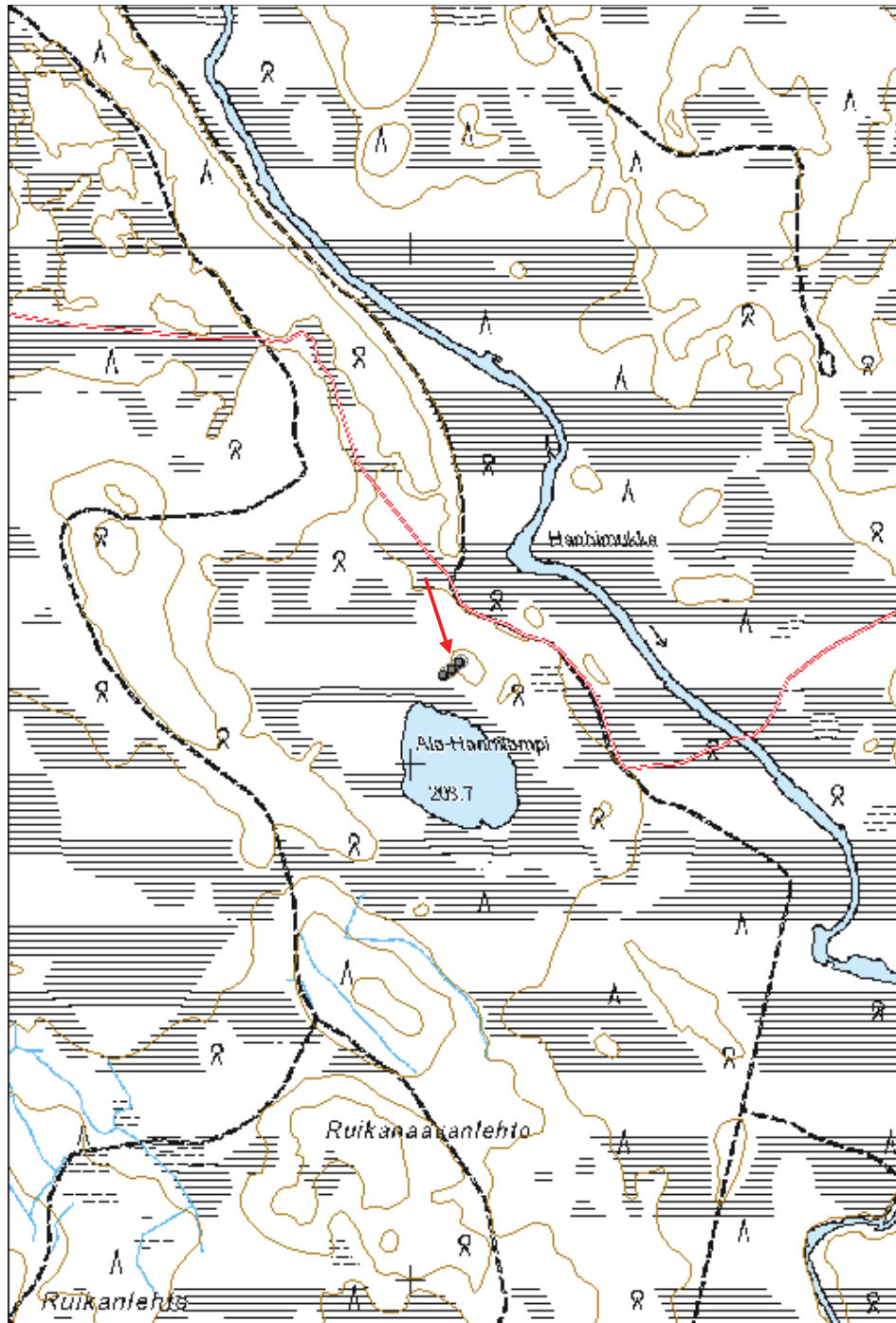
Ala-Hanhilampi 1 pyyntikuoppa 1 lounaaseen. Kuva: Siiri Tolonen/MH.



Ala-Hanhilampi 1 pyyntikuoppa 2 pohjoiseen. Kuva: Siiri Tolonen/MH.



<b>Kohdetyyppi:</b>	9 Valmistuspaikat/työpaikat	<b>Copyright:</b>	© Metsähallitus 2008 © Maanmittauslaitos 1/MML/08
<b>Koordinaatit:</b>	X 7454191, Y 3478084, Z 206	<b>Mittakaava:</b>	1:10000



## 5.4. Sotahistorialliset kohteet

<b>Korvenlampi 2 kenttälinoite jäännös</b>	<b>MH-tunnus: 158733</b>
--	--------------------------

<b>Kohdetyyppi:</b>	5 Puolustusvarustukset	<b>Haltija:</b>	191 Metsätalous Itä-Lappi
<b>Ajoitus:</b>	7119 Toinen maailmansota	<b>Ylläpitäjä:</b>	191 Metsätalous Itä-Lappi
<b>Rakentamisvuosi:</b>		<b>Kunta:</b>	758 SODANKYLÄ
<b>Lukumäärä:</b>	22		

<b>Koordinaattiselitys:</b>	Keskipiste, mmpy	<b>Geometria tuotettu:</b>	4 Gps-mittaus, korjaamaton
<b>Koordinaatit:</b>	X 7479747, Y 3481725, Z 176	<b>Löydöt:</b>	

### *Taustatiedot*

Kohde on mainittu Hannu Kotivuoren v. 2012 suorittamassa Sodankylän osayleiskaava-alueen muinaisjäännöskohteiden tarkastuskertomuksessa. Paikalla mainitaan havaitun tusinan verran kuoppia, jotka tulkittiin saksalaisten tekemiksi poteroiksi.

### *Ympäristön kuvaus*

Kohde sijaitsee Sodankylän keskustan eteläpuolella, Rovaniementien itäpuolella, Korvenlammen kohdalla. Paikalla on kapea hiekkainen terassi, joka laskee itään lammelle. Kasvillisuus on mäntyvaltaista kuivahkoa kangasta, jossa kasvaa uudistuskypsää metsää. Ranta-alue on soista.

### *Kohteen kuvaus*

Kohteessa on 22 Lapinsodan aikaista poteron jäännöstä. Poterot ovat kooltaan n. 2 x 1 x 0,4 m, muodoltaan pitkänomaisia tai sirppimäisiä, osa pyörityneitä ja osa kulmikkaita, ja suurimmassa osassa niistä on 1-2 m leveä valli idässä rannan suunnalla. Poterot sijoittuvat rantaan päin laskevan törmän läheisyyteen, rannansuuntaiselle 100 x 40 m kokoiselle alueelle. Alueen eteläosassa poterot sijoittuvat törmän reunalle, pohjoisessa myös matalammalle. Lisäksi alueen kaakkoispuolella on muita epäselviä kuoppia.

Potero 1: X=7476655, Y=481574; X=7479780, Y=3481739. Mitat 2,1 x 2,4 x 0,4 m, muoto sirppimäinen, valli rannan puolella.

Potero 2: X=7476658, Y=481575; X=7479783, Y=3481740. Mitat 2 x 1,7 x 0,4 m, muoto soikea, valli rannan puolella.

Potero 3: X=7476660, Y=481573; X=7479785, Y=3481738. Mitat 1,8 x 1,6 x 0,4 m, muoto soikea, valli rannan puolella.

Potero 4: X=7476648, Y=481576; X=7479773, Y=3481741. Mitat 2,3 x 2 x 0,4 m, muoto sirppimäinen, valli rannan puolella.

Potero 5: X=7476655, Y=481575; X=7479781, Y=3481740. Mitat 1,8 x 1,5 x 0,4 m, muoto soikea,

valli koko poteron ympärillä.

Potero 6: X=7476642, Y=481569; X=7479767, Y=3481734. Mitat 2,2 x 1,6 x 0,3 m, muoto suorakaide, valli rannan puolella, täytetty oksilla.

Potero 7: X=7476640, Y=481568; X=7479765, Y=3481733. Mitat 2,2 x 1,3 x 0,3 m, muoto pitkänomainen, heikko valli rannan puolella.

Potero 8: X=7476631, Y=481559; X=7479756, Y=3481724. Mitat 2,2 x 1,1 x 0,4 m, muoto soikea, valli rannan puolella.

Potero 9: X=7476626, Y=481564; X=7479751, Y=3481729. Mitat 2 x 1 x 0,4 m, muoto pitkänomainen, heikko valli rannan puolella.

Potero 10: X=7476620, Y=481560; X=7479745, Y=3481725. Mitat 2 x 1 x 0,4, muoto pitkänomainen, heikko valli rannan puolella.

Potero 11: X=7476616, Y=481559; X=7479741, Y=3481724. Mitat 2 x 0,8 x 0,4 m, muoto pitkänomainen, heikko valli.

Potero 12: X=7476613, Y=481562; X=7479738, Y=3481727. Mitat 1,8 x 0,8 x 0,3 m, muoto pitkänomainen, heikko valli.

Potero 13: X=7476611, Y=481555; X=7479736, Y=3481720. Mitat 2 x 1 x 0,2 m, muoto pitkänomainen, heikko valli.

Potero 14: X=7476604, Y=481556; X=7479729, Y=3481721. Mitat 2 x 1 x 0,4 m, muoto pitkänomainen, valli rannan puolella.

Potero 15: X=7476600, Y=481552; X=7479726, Y=3481717. Mitat 2 x 0,9 x 0,2 m, muoto pitkänomainen, valli rannan puolella, polku kulkee osittain päältä.

Potero 16: X=7476601, Y=481548; X=7479726, Y=3481713. Mitat 1,8 x 1 x 0,2 m, muoto pitkänomainen, valli rannan puolella.

Potero 17: X=7476591, Y=481548; X=7479716, Y=3481713. Mitat 1,6 x 1,4 x 0,4 m, muoto kulmikas, heikko valli.

Potero 18: X=7476581, Y=481548; X=7479707, Y=3481713. Mitat 2 x 0,9 x 0,3 m, muoto kulmikas.

Potero 19: X=7476621, Y=481572; X=7479746, Y=3481736. Mitat 1,5 x 1,3 x 0,4 m, muoto soikea.

Potero 20: X=7476628, Y=481571; X=7479753, Y=3481736. Mitat 1,5 x 1,4 x 0,5 m, muoto pyöreä, valli rannan puolella.

Potero 21: X=7476614, Y=481571; X=7479740, Y=3481736. Mitat 1,5 x 0,5 x 0,4 m, muoto soikea, valli rannan puolella.

Potero 22: X=7476601, Y=481574; X=7479726, Y=3481739. Mitat 2,2 x 1,1 x 0,4 m, muoto pitkänomainen, kuoppaan heitetty lonkerotölkkejä.

**Kohteen rajaus**

Kohde rajattiin maanpinnalle näkyvien rakenteiden perusteella.

**Tulkinta**

Kohteessa on saksalaisten tekemiä Lapin sodan aikaisia poteroita. Korvenlammen esihistoriallisen asuinpaikan kaivauskertomuksessa mainitaan paikallisten kertoneen paikalla olleen saksalaisten asemia ja alueella käydyin taisteluja Lapin sodan aikaan.

**Lisätietoja**

Katiskoski, K. 1989: Sodankylä 92 Korvenlampi. Kivikautisen asuinpaikan koekaivaus.Museovirasto. Julkaisematon arkeologinen kaivausraportti.

Kotivuori, H. 2012: Sodankylän osayleiskaava-alueen muinaisjäännöskohteiden tarkastuskertomus. Lapin maakuntamuseo. Julkaisematon arkeologinen tarkastusraportti.

**Toimenpiteet****Tarkastukset**

Tila: 3 Toteutettu Laji: 6 Suojeluarvojen tarkastus Tarkastusvuosi: 2013  
Tarkastuspvm: 10.6.2013 Tarkastaja: S. Tolonen  
Kuvaus: KMO kulttuuriperintöinventointi Sodankylä

**Viranomais-  
rekisterinro:****Kunto:** 2 Keskinertainen**Arvotus:** 8 Muu suojeluarvo**Olotila:** 2 Ei käytössä**Kohteen  
suojaus:** 9 Muu suojeluarvo**Selitys:****Selitys:****Ympäristön  
suojaus:**

99 Muu suojeluarvoa sisältävä alue

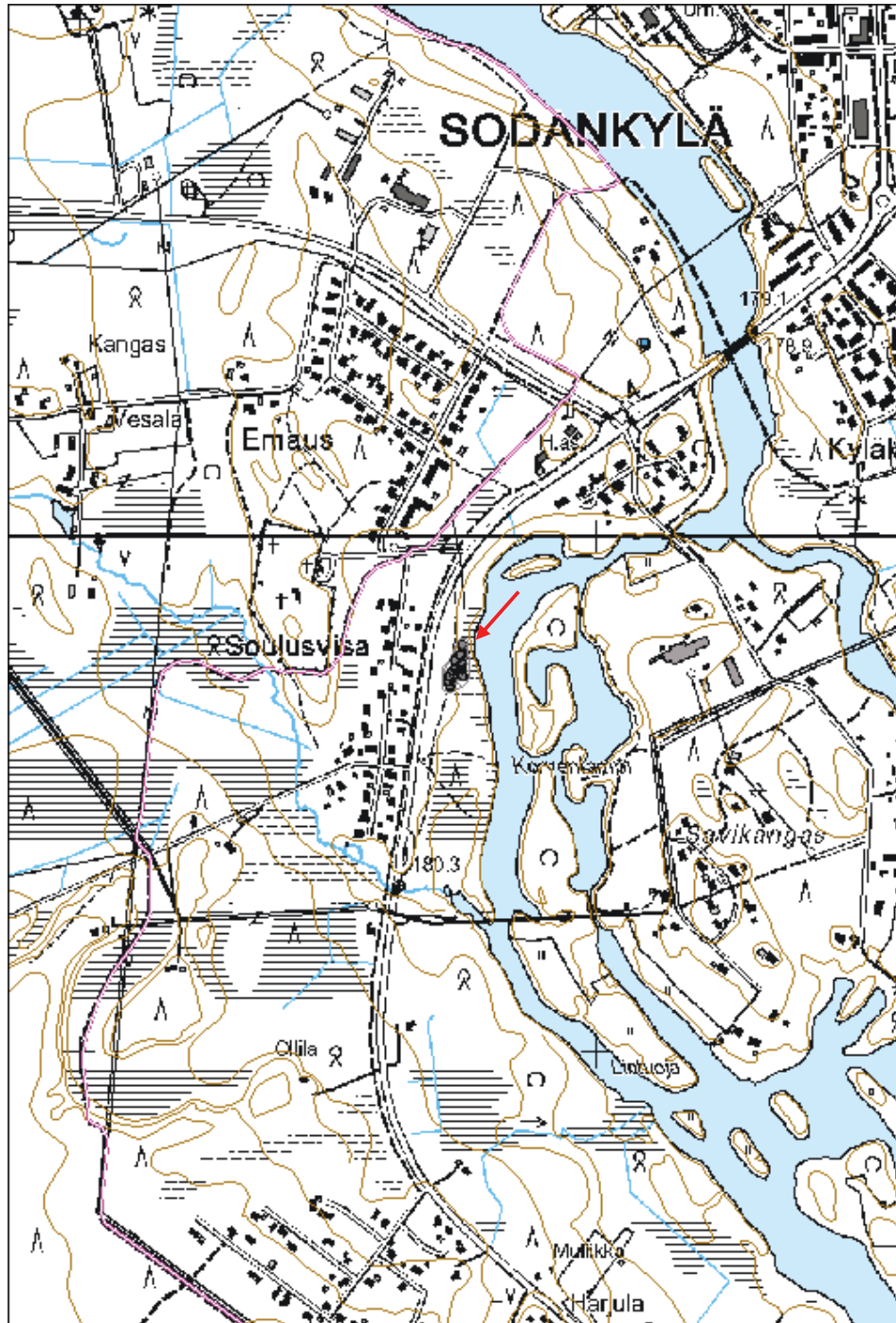
**Selitys:**

alueella muinaisjäännösalue



Korvenlampi 2 poteroita rivissä etelään. Kuva: Aki Hakonen/MH.

<b>Kohdetyyppi:</b>	5 Puolustusvarustukset	Copyright:	© Metsähallitus 2008 © Maanmittauslaitos 1/MML/08
<b>Koordinaatit:</b>	X 7479747, Y 3481725, Z 176	Mittakaava:	1:10000



<b>Kohdetyyppi:</b>	5 Puolustusvarustukset	<b>Haltija:</b>	191 Metsätalous Itä-Lappi
<b>Ajoitus:</b>	7119 Toinen maailmansota	<b>Ylläpitäjä:</b>	191 Metsätalous Itä-Lappi
<b>Rakentamisvuosi:</b>		<b>Kunta:</b>	758 SODANKYLÄ
<b>Lukumäärä:</b>	29		

<b>Koordinaattiselitys:</b>	Keskipiste, mmpy	<b>Geometria tuotettu:</b>	4 Gps-mittaus, korjaamaton
<b>Koordinaatit:</b>	X 7472646, Y 3503212, Z 290	<b>Löydöt:</b>	

### *Taustatiedot*

Kohde on ilmoitettu Hannu Kotivuorelle. Paikalta oltiin havaittu 10 poteroa.

### *Ympäristön kuvaus*

Kohde sijaitsee Hirva-Nulkin laella, Sodankylä-Pelkosenniemi -maantien pohjoispuolella, lähellä Sodankylän ja Pelkosenniemen rajaa. Vaara on kivikkoinen ja etelä- ja länsirinteeltään jyrkkä. Kasvillisuus on mäntyvaltaista kuivahkoa kangasta, jossa kasvaa uudistuskypsää metsää.

### *Kohteen kuvaus*

Kohteessa on 28 kivistä ladottua ja 1 maahan kaivettu poteron jäännöstä. Kohde liittyy muihin alueella oleviin kenttälainnoitekohteisiin Hirvas-Nulkki 3 ja 4, ja Nulkki 2-4 (Reiska-nro 158516, 160852, 160853, 160854, 160855).

Poterot sijoittuvat nauhamaisesti vaaran laen etelä-, länsi- ja pohjoisreunoille. Yksi suurempi potero (21) sijaitsee laen päällä. Alue on itä-länsisuuntaisesti 300 x 200 m kokoinen. Poterot ovat kooltaan n. 2 x 2 x 0,5 m, ja muodoltaan pyöreitä tai kulmikkaita kehiä, tai suoria tai kaareutuvia valleja. Lisäksi kohteessa on yksi maahan kaivettu potero, jossa ei ole kivivallia. Yhdessä poteroista on lisäksi puunrungon pätkä, joka on asetettu valliin torjuntasuunnan puoleiselle seinämälle. Torjuntasuunta on alarinteeseen päin, kokonaisuudessaan etelälounaaseen tielle päin.

Mitat ovat rakenteiden ulkomittoja.

Potero 1: X=7469546, Y=502888; X=7472668, Y=3503062. Potero koostuu suorasta 3 x 1 x 0,4 m kokoisesta kivivallista.

Potero 2: X=7469540, Y=502918; X=7472663, Y=3503092. Muoto suorakaide, mitat 2 x 1,8 x 0,4 m.

Potero 3: X=7469526, Y=502929; X=7472649, Y=3503103. Muoto puoliympyrä, mitat 2 x 1,7 x 0,5 m.

Potero 4: X=7469488, Y=502949; X=7472611, Y=3503123. Muoto pyöreä, mitat 2 x 2 x 0,5 m.

Potero 5: X=7469486, Y=502949; X=7472608, Y=3503122. Muoto pyöreä, mitat 2 x 2 x 0,6 m.

Potero 6: X=7469480, Y=502950; X=7472603, Y=3503123. Muoto pyöreä, mitat 2,4 x 2,2 x 0,5 m.

Potero 7: X=7469474, Y=502957; X=7472596, Y=3503130. Muoto pyöreä, mitat 2,3 x 2 x 0,7 m. Rakennelmaa käytetty myöhemmin nuotiopaikkana.

Potero 8: X=7469463, Y=502976; X=7472585, Y=3503150. Muoto pyöreä, mitat 2,3 x 2,2 x 0,5 m.

Potero 9: X=7469455, Y=502984; X=7472577, Y=3503157. Suora kivivalli, mitat 2,5 x 1,2 x 0,3 m. Rakennelman päälle tehty myöhemmin laavu tai muu majaviritelmä.

Potero 10: X=7469429, Y=503023; X=7472552, Y=3503197. Muoto puoliympyrä, auki yhdeltä sivulta. Valliin asetettu puunrunгон pätkä. Mitat 2,2 x 2,2 x 0,6 m.

Potero 11: X=7469427, Y=503036; X=7472549, Y=3503210. Muoto pyöreähkö, mitat 2,2 x 2 x 0,7 m.

Potero 12: X=7469433, Y=503038; X=7472555, Y=3503211. Muoto pyöreä, mitat 2,2 x 2 x 0,6 m. Poteron kyljessä potero 13.

Potero 13: X=7469434, Y=503046; X=7472556, Y=3503220. Muoto pyöreä, mitat 2,2 x 2,5 x 0,8 m.

Potero 14: X=7469429, Y=503049; X=7472551, Y=3503223. Muoto soikea, auki yhdeltä sivulta. Mitat 1,6 x 1,2 x 0,4 m.

Potero 15: X=7469430, Y=503063; X=7472552, Y=3503237. Muoto pyöreä, mitat 2 x 2 x 1 m.

Potero 16: X=7469460, Y=503143; X=7472582, Y=3503317. Muoto kaarimainen, mitat 2 x 1 x 0,2 m, vieressä kivikasa.

Potero 17: X=7469458, Y=503157; X=7472580, Y=3503331. Muoto suorakaide, mitat 2,2 x 2,2 x 0,5 m.

Potero 18: X=7469467, Y=503163; X=7472590, Y=3503337. Suora 2 m pitkä ja 70 cm korkea kivivalli.

Potero 19: X=7469462, Y=503185; X=7472584, Y=3503358. Muoto pyöreä, mitat 2,5 x 2,3 x 0,7 m.

Potero 20: X=7469458, Y=503190; X=7472581, Y=3503363. Muoto pyöreä, mitat 3 x 3 x 0,7 m.

Potero 21: X=7469503, Y=503105; X=7472625, Y=3503279. Muoto pyöreä, mitat 3,8 x 3,9 x 0,5 m.

Potero 22: X=7469602, Y=502948; X=7472724, Y=3503121. Muoto suorakaide, yhdeltä sivulta avonainen, mitat 2 x 1,7 x 0,8 m. Vieressä uudempi nuotiopaikka.

Potero 23: X=7469601, Y=502891; X=7472724, Y=3503064. Maahan kaivettu potero, mitat 2 x 1,4 x 0,4 m. Torjuntasuunnan puoleiseen valliin asetettu puunrunгон pätkä.

Potero 24: X=7469603, Y=502963; X=7472725, Y=3503136. Muoto pyöreä, mitat 2 x 1,8 x 0,4 m.

Potero 25: X=7469619, Y=503008; X=7472741, Y=3503181. Muoto suorakaide, jonka yksi sivu on



avoin. Mitat 2 x 2 x 0,4 m.

Potero 26: X=7469610, Y=503021; X=7472732, Y=3503194. Muoto pyöreä, mitat 2,8 x 2,8 x 0,5 m.

Potero 27: X=7469469, Y=502957; X=7472592, Y=3503131. Rakennelma koostuu kivenlohkareesta, jonka päälle on asetettu muutama kivi 1 m pituiseksi valliksi.

Potero 28: X=7469437, Y=503097; X=7472560, Y=3503271. Suora 1,7 x 0,5 x 0,5 m kokoinen kivivalli.

Potero 29: X=7469437, Y=503113; X=7472560, Y=3503287. Suora 1 m pitkä ja 30 korkea kivivalli.

### ***Kohteen raja***

Kohde rajattiin maanpinnalle näkyvien rakenteiden perusteella.

### ***Tulkinta***

Paikalla on mahdollisesti toisen maailmansodan aikaisia poteroita. Rakenteet voivat olla jatkosodan tai Lapin sodan aikaisia saksalaisten tekemiä rakennelmia. V. 1936 hoitoalueen metsätaloustalokartan mukaan nykyisen maantien paikkeilla on kulkenut tie, mutta paikallisten mukaan alueella ei ole ollut tuohon aikaan tietä, joten tieto on epävarma. Mahdollisesti kartassa näkyvä tie on lisätty myöhemmin. Paikallisilla ei ole myöskään tietoa alueella olleista sotien aikaisista puolustusvarustuksista. Poterot voivat liittyä myös armeijan sotaharjoituksiin, tarkemmin asia selviäisi luultavasti arkistotutkimuksella.

### ***Lisätietoja***

Haastatellun Timo Ronkaisen mukaan paikalliset ovat kertoneet hänelle paikalla olevien kivirakennelmien olevan kärkejäkiviä. Rakenteet ovat kuitenkin selvästi sotahistoriallisia. Mahdollisesti paikkaan liittyy tarina kärkejäpaikasta, ja se on myöhemmin liitetty kivirakennelmiin.

5-lehtinen taloustalokartta Sodankylän hoitoalueesta. 4. karttalehti. Metsähallitus, v. 1936.

### ***Toimenpiteet***

#### ***Tarkastukset***

Tila: 3 Toteutettu Laji: 6 Suojeluarvojen tarkastus Tarkastusvuosi: 2013  
Tarkastuspvm: 27.6.2013 Tarkastaja: S. Tolonen  
Kuvaus: KMO kulttuuriperintöinventointi Sodankylä

**Viranomais-**  
**rekisterinro:**

**Kunto:** 2 Keskinäinen

**Arvotus:** 8 Muu suojeluarvo

**Olotila:** 2 Ei käytössä

**Kohteen**  
**suojelu:** 9 Muu suojeluarvo

**Selitys:**

**Selitys:**

**Ympäristön**  
**suojelu:**

0 Ei määritelty

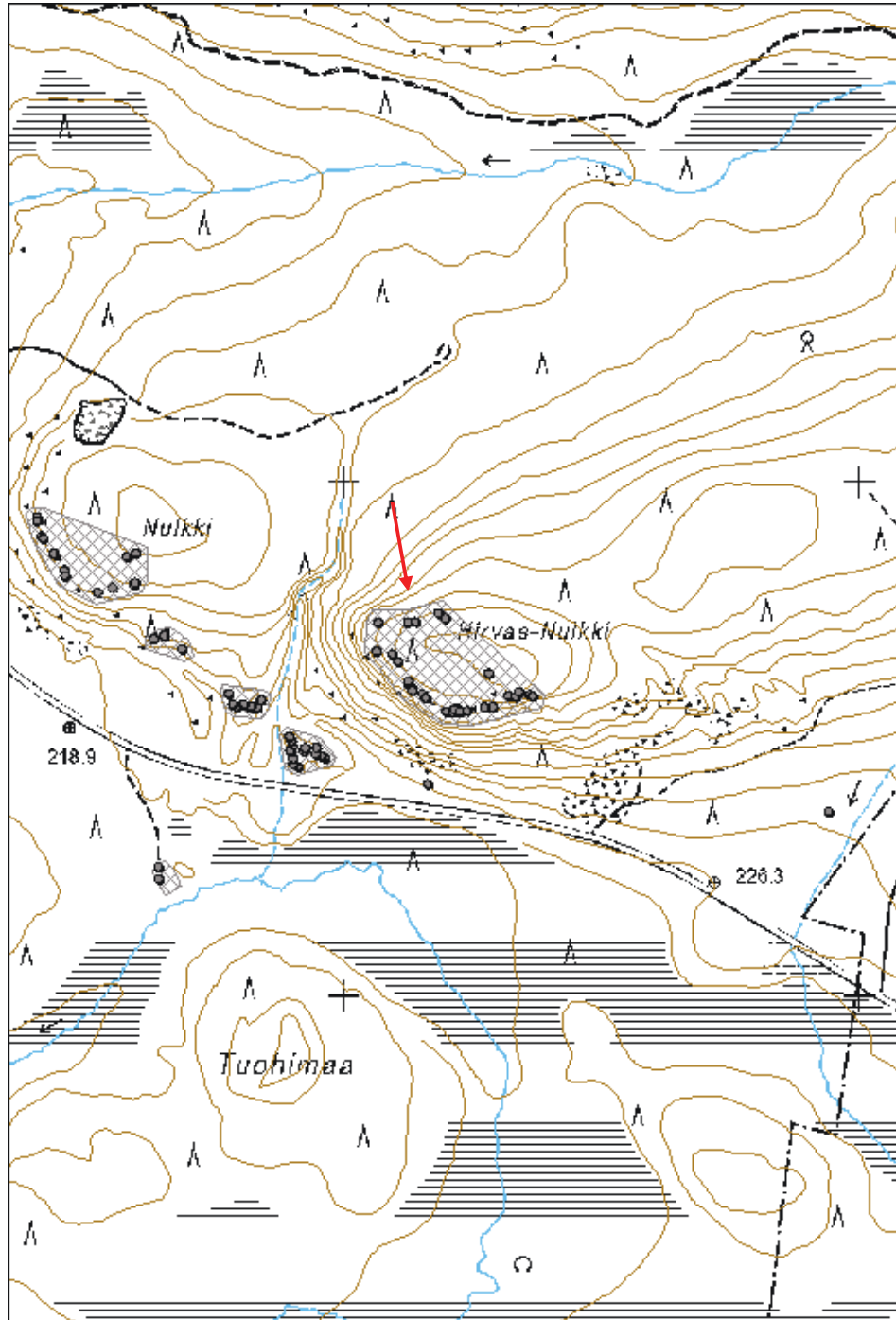


Hirvas-Nulkki 1 potero 31 kaakkoon. Kuva: Aki Hakonen/MH.



Hirvas-Nulkki 1 potero 42 länteen. Kuva: Aki Hakonen/MH.

<b>Kohdetyyppi:</b>	5 Puolustusvarustukset	Copyright:	© Metsähallitus 2008 © Maanmittauslaitos 1/MML/08
<b>Koordinaatit:</b>	X 7472646, Y 3503212, Z 290	Mittakaava:	1:10000



<b>Kohdetyyppi:</b>	11 Taide/muistomerkit	<b>Haltija:</b>	993 Yhdistys
<b>Ajoitus:</b>	7116 Uusi aika	<b>Ylläpitäjä:</b>	993 Yhdistys
<b>Rakentamisvuosi:</b>	1976	<b>Kunta:</b>	758 SODANKYLÄ
<b>Lukumäärä:</b>	1		

<b>Koordinaattiselitys:</b>	Keskipiste, mmpy	<b>Geometria tuotettu:</b>	4 Gps-mittaus, korjaamaton
<b>Koordinaatit:</b>	X 7449446, Y 3484921, Z 224	<b>Löydöt:</b>	

***Taustatiedot***

Kohde on merkitty peruskarttaan ja Metsähallituksen Sutigis-järjestelmään. Taustatietoja kohteesta on Kitusen (Kitunen 2000: 97-98) ja Westerlundin (Westerlund 2008: 128-129) julkaisuissa.

***Ympäristön kuvaus***

Kohde sijaitsee Vuojärven Lehtovaarassa, Vesalan talon kohdalla, 4-tien itäpuolella. Muistomerkin kohdalla tiessä on levike, josta johtaa polku muistomerkillle. Kasvillisuus on mäntyvaltaista sekapuustoista kuivahkoa kangasta, jossa kasvaa varttunutta kasvatusmetsää.

***Kohteen kuvaus***

Kohteessa on Lehtovaaran neuvostosotavankien hautamuistomerkki. Muistomerkki tunnetaan myös Liikamaan muistomerkkinä. Jatkosodan aikana muistomerkin lähialueella on tiettävästi sijainnut saksalaisten neuvostosotavankileiri. Vangit ovat työskennelleet lähialueella metsätöissä. Paikalle on haudattu 28 vankia. Hautapaikka oli merkitty sotien jälkeen kolmella puisella ortodoksisella ristillä ja punaisella lauta-aidalla. Uusi kivinen muistomerkki pystytettiin paikalle v. 1976. Sen pystyttämisestä vastasi sisäasiainministeriö ja silloinen Suomi-Neuvostoliitto -seuran Sodankylän osasto. Muistomerkin on suunnitellut Matti Kuivila ja valmistanut Satakunnan Graniitti Oy:n kiviveistämö Porista. Muistomerkin paljastustilaisuus pidettiin 4.9.1977.

Muistomerkki on suorakaiteenmuotoinen 1,5 m korkea graniittipaasi, jonka ympärillä on valkoinen lauta-aita. Paateen on hakattu Neuvostoliittoa kuvaava tähti, jonka sisällä on sirppi ja vasara, ja vangingit, jotka kurottavat tähteä. Alla on suomeksi ja venäjäksi teksti:

Tähän on / haudattu / 25 / neuvosto- / sotilasta / SNS:n Sodankylän osasto 1976

***Kohteen raja-  
us***

Kohde rajattiin maanpinnalle näkyvien rakenteiden perusteella. Vankileiriin liittyä rakenteita ei lähistöltä valtion maalta havaittu.

***Tulkinta***

Kohteessa on Lehtovaaran neuvostosotavankien hautamuistomerkki.

***Lisätietoja***

Kitunen J. 2000: Muistomerkit Sodankylässä. Sodankylän Rintamaveteraanit ry: Sodankylä.

Westerlund L. 2008: Saksan vankileirit Suomessa ja raja-alueilla 1941-1944. Tammi: Helsinki.

**Toimenpiteet**

**Tarkastukset**

Tila: 3 Toteutettu Laji: 6 Suojeluarvojen tarkastus Tarkastusvuosi: 2013  
Tarkastuspvm: 9.7.2013 Tarkastaja: S. Tolonen  
Kuvaus: KMO kulttuuriperintöinventointi Sodankylä

**Viranomais-  
rekisterinro:**

**Kunto:** 1 Hyvä

**Arvotus:** 8 Muu suojeluarvo

**Olotila:** 1 Käytössä

**Kohteen  
suojelu:** 9 Muu suojeluarvo

**Selitys:**

**Selitys:**

**Ympäristön  
suojelu:**

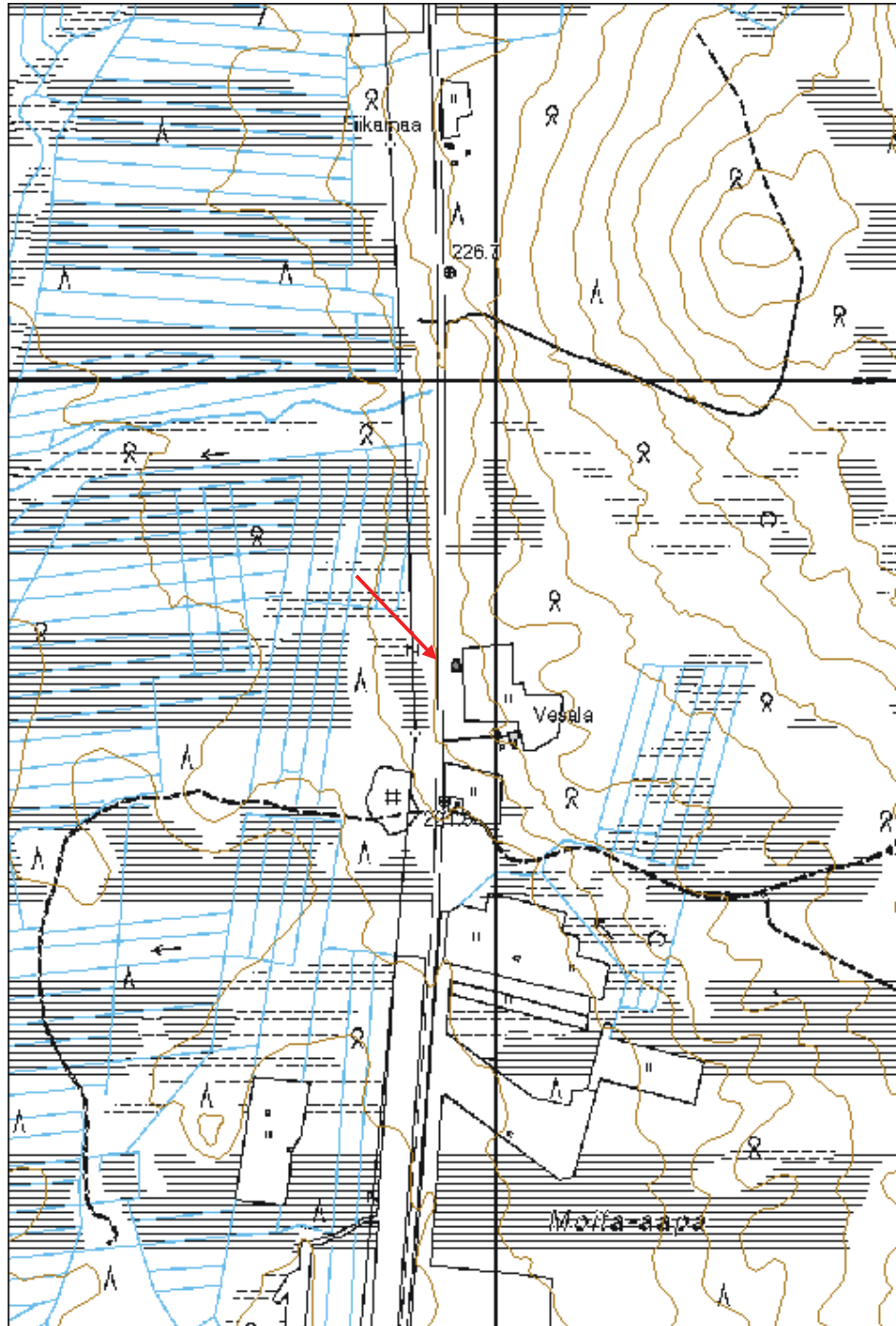
0 Ei määritelty

**Selitys:**



Lehtovaara 1 muistomerkki. Kuva: Aki Hakonen/MH.

<b>Kohdetyyppi:</b>	11 Taide/muistomerkit	<b>Copyright:</b>	© Metsähallitus 2008 © Maanmittauslaitos 1/MML/08
<b>Koordinaatit:</b>	X 7449446, Y 3484921, Z 224	<b>Mittakaava:</b>	1:10000



<b>Kohdetyyppi:</b>	11 Taide/muistomerkit	<b>Haltija:</b>	993 Yhdistys
<b>Ajoitus:</b>	7116 Uusi aika	<b>Ylläpitäjä:</b>	993 Yhdistys
<b>Rakentamisvuosi:</b>		<b>Kunta:</b>	758 SODANKYLÄ
<b>Lukumäärä:</b>	1		

<b>Koordinaattiselitys:</b>	Keskipiste, mmpy	<b>Geometria tuotettu:</b>	4 Gps-mittaus, korjaamaton
<b>Koordinaatit:</b>	X 7448490, Y 3468470, Z 224	<b>Löydöt:</b>	

### *Taustatiedot*

Kohde on merkitty peruskarttaan ja Metsähallituksen Sutigis-järjestelmään. Taustatietoja kohteesta on Kitusen (Kitunen 2000: 99-100) ja Westerlundin (Westerlund 2008: 128-129) julkaisuissa.

### *Ympäristön kuvaus*

Kohde sijaitsee Seipäjärvelle johtavan tien länsipuolella, Myllyvaaran eteläpäässä, Myllyvaaran vankileirin kohdalla. Kohde sijaitsee 70 m etäisyydellä tiestä länsilounaaseen. Tien itäpuolella on Ojalan talo. Kasvillisuus on mäntyvaltaista kuivaa kangasta, jossa kasvaa nuorta kasvatusmetsää.

### *Kohteen kuvaus*

Kohteessa on neuvostosotavankien hautamuistomerkki. Paikalla on ollut jatkosodan aikana saksalaisten pitämä Myllyvaaran vankileiri (Myllyvaara 1, Reiska-nro: 159172). Vangit tekivät leirin lähialueilla metsätöitä. Paikalle on haudattu 154 sotavankia. Muistomerkin on pystyttänyt Suomi-Neuvosto -seuran Sodankylän osasto v. 1977 ja sen on suunnitellut Matti Kuivila. Paljastustilaisuus pidettiin 9.9.1978.

Muistomerkki on sementistä valettu 1,5 m korkea obeliski, johon on kiinnitetty graniittilaatta. Muistomerkin ympärillä on valkoinen 14 x 5 m kokoinen lauta-aitaus. Laataan on hakattu Neuvostoliittoa kuvaava tähti, jonka sisällä on sirppi ja vasara, ja vangin kädet, jotka kurkottavat tähteä. Alla on suomeksi ja venäjäksi teksti:

Tähän on / haudattu / 134 / neuvosto- / sotilasta / Tämän pystytti SNS Sodankylän osasto 1977

Nykyisen muistomerkin kaakkoispuolella 40 m etäisyydellä on lisäksi vanha samanlainen obeliski, joka on jätetty paikalle muistomerkin kunnostustyön yhteydessä.

### *Kohteen rajaus*

Kohde rajattiin maanpinnalle näkyvien rakenteiden perusteella.

### *Tulkinta*

Kohteessa on jatkosodanaikaisen Myllyvaaran neuvostosotavankileirin hautamuistomerkki.

### *Lisätietoja*

Kitunen J. 2000: Muistomerkit Sodankylässä. Sodankylän Rintamaveteraanit ry: Sodankylä.



Westerlund L. 2008: Saksan vankileirit Suomessa ja raja-alueilla 1941-1944. Tammi: Helsinki.

**Toimenpiteet**

**Tarkastukset**

Tila: 3 Toteutettu Laji: 6 Suojeluarvojen tarkastus Tarkastusvuosi: 2013  
Tarkastuspvm: 24.7.2013 Tarkastaja: S. Tolonen  
Kuvaus: KMO kulttuuriperintöinventointi Sodankylä

**Viranomais-  
rekisterinro:**

**Kunto:** 1 Hyvä

**Arvotus:** 8 Muu suojeluarvo

**Olotila:** 1 Käytössä

**Kohteen  
suojelu:** 9 Muu suojeluarvo

**Selitys:**

**Selitys:**

**Ympäristön  
suojelu:**

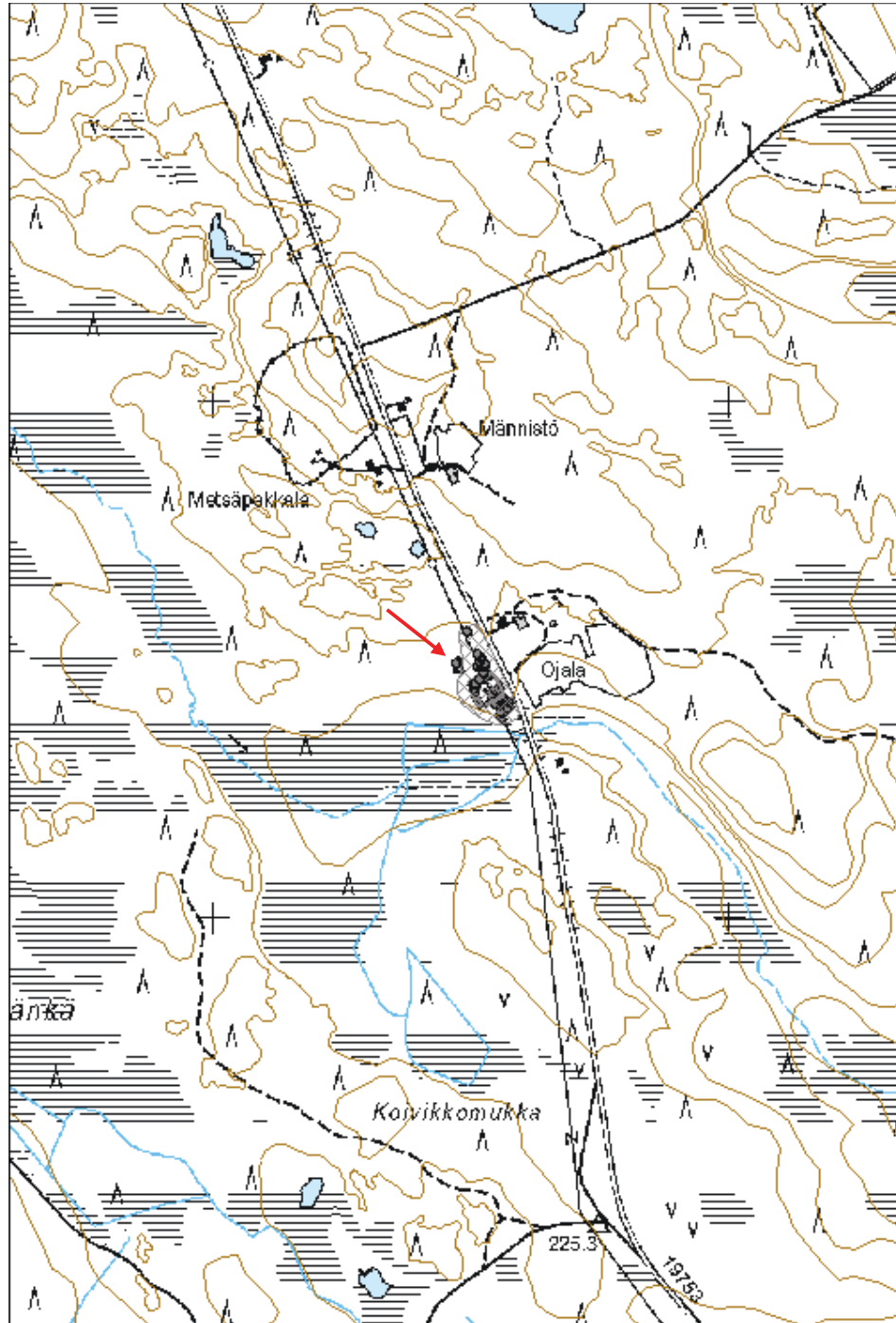
0 Ei määritelty

**Selitys:**



Myllyvaara 2 neuvostovankien muistomerkki länsi-lounaaseen. Kuva: Aki Hakonen/MH.

<b>Kohdetyyppi:</b>	11 Taide/muistomerkit	Copyright:	© Metsähallitus 2008 © Maanmittauslaitos 1/MML/08
<b>Koordinaatit:</b>	X 7448490, Y 3468470, Z 224	Mittakaava:	1:10000



<b>Kohdetyyppi:</b>	1 Asuinpaikat	<b>Haltija:</b>	191 Metsätalous Itä-Lappi
<b>Ajoitus:</b>	7119 Toinen maailmansota	<b>Ylläpitäjä:</b>	191 Metsätalous Itä-Lappi
<b>Rakentamisvuosi:</b>		<b>Kunta:</b>	758 SODANKYLÄ
<b>Lukumäärä:</b>	33		

<b>Koordinaattiselitys:</b>	Keskipiste, mmpy	<b>Geometria tuotettu:</b>	8 Digitointi, mittakaava <1:20000
<b>Koordinaatit:</b>	X 7448470, Y 3468531, Z 223	<b>Löydöt:</b>	

### *Taustatiedot*

Taustatietoja kohteesta on Kitusen (Kitunen 2000: 99-100) ja Westerlundin (Westerlund 2008: 128-129) julkaisuissa.

### *Ympäristön kuvaus*

Kohde sijaitsee Seipäjärvelle johtavan tien länsipuolella, Myllyvaaran eteläpäässä suon reunalla. Tien itäpuolella on Ojalan talo. Kohteen eteläpuolella suolla on kaakkoon päin laskeva Varotusoja. Kasvillisuus on mäntyvaltaista kuivaa kangasta, jossa kasvaa nuorta kasvatusmetsää.

### *Kohteen kuvaus*

Kohteessa on jatkosodanaikainen neuvostosotilaiden vankileiri. Leiri on ollut saksalaisten pitämä, ja vankeja on pidetty lähialueella metsätöissä. Paikalle on haudattu 154 vainajaa. Lähellä on sotavankien hautamuistomerkki (Myllyvaara 2, Reiska-nro: 159136)

Alueella on piikkilanka-aitaa, erikokoisia kuoppia, pitkiä ojamaisia kaivantoja, kaksi epäselvää rakennusjäännöstä sekä tynnyristä tehtyjen kamiinoiden jäännöksiä ja säilyketölkkejä. Alueen läpi kulkee sähkölinja, jonka rakentaminen on osittain tuhonnut kohdetta. Osa kuopista on tiettävästi joukkohautoja tai niiden jäännöksiä. Osa voi liittyä vankien asumuksiin tai leirin purkamiseen.

Piikkilanka-aidan jäännökset sijoittuvat kohteen keskivaiheille. Aitaus on jäännösten perusteella ollut neliönmuotoinen, kooltaan 50 x 50 m ja maantien suuntainen. Paikalla on muutamia aidan pyöröhirsipaaluja ja piikkilankaa. Osa kuopista ja kaivannoista sijoittuu aidan sisäpuolelle (kaivanto 2, kuopat 6-10, 16, 21-24, kamiina, rakennus 1), osa sen pohjoispuolelle (kaivannot 1, 3, 5, kuopat 1-5, 17-20) ja osa eteläpuolelle (kaivanto 4, kuopat 11-15, rakennus 2).

Rakennus 1: X=7445318, Y=468379; X=7448430, Y=3468539. Melko selkeä sammaleen peittämä hirsipohja, mitat 5 x 5 m.

Rakennus 2: X=7445300, Y=468386; X=7448412, Y=3468546. Epäselvä pienehkö hirsipohja sähkölinjan kohdalla, ei otettu mittoja.

Kamiina: X=7445316, Y=468391; X=7448429, Y=3468551. Kamiina sijaitsee kuoppa 9:n vieressä. Kamiina on tehty tynnyristä ja se on peittynyt tai peitetty osittain kivillä. Tynnyri on kyljellään ja sen

päätyyn on leikattu suorakaiteenmuotoinen reikä. Toisessa päässä on soikea pienempi reikä ja päällä pyöreä reikä.

Piikkilanka-aita: X=7445296, Y=468351; X=7448408, Y=3468511.

Kaivanto 1: X=7445441, Y=468331; X=7448553, Y=3468491. Ojamainen kaareva kaivanto, mitat 10 m x 1,5 x 1 m, suunta tiensuuntaan nähden vastakkainen.

Kaivanto 2: X=7445319, Y=468349; X=7448431, Y=3468509. Ojamainen, suora, mitat 35 x 3 x 1,5 m, tiensuuntainen. Puolella välissä länsisivulla kaivannon yhteydessä pesäke, jossa säilyketölkkejä, mitat 4 x 2 x 1 m.

Kaivanto 3: X=7445376, Y=468366; X=7448489, Y=3468526. Pitkänmallinen, mitat 8 x 1,5 x 0,4 m, tiensuuntainen. Pohjalla muutama säilyketölkki.

Kaivanto 4: X=7445272, Y=468398; X=7448385, Y=3468558. Pitkänmallinen, mitat 9 x 1 x 0,5 m, rautaromua peittyneenä pohjalla.

Kaivanto 5: X=7445360, Y=468363; X=7448473, Y=3468523. Muoto pitkänmallinen, kaareva, mitat 8 x 1,5 x 0,5 m, suunta tiensuunnanvastainen.

Kuoppa 1: X=7445396, Y=468352; X=7448509, Y=3468511. Muoto suorakaide, mitat 2 x 2,5 x 0,3 m.

Kuoppa 2: X=7445390, Y=468358; X=7448503, Y=3468517. Muoto suorakaide, mitat 3 x 2,5 x 0,3 m.

Kuoppa 3: X=7445390, Y=468357; X=7448502, Y=3468516. Muoto suorakaide, mitat 4 x 2 x 0,5 m.

Kuoppa 4: X=7445382, Y=468361; X=7448495, Y=3468521. L-kirjaimen muotoinen, mitat 6 x 6 x 0,4 m.

Kuoppa 5: X=7445358, Y=468370; X=7448471, Y=3468529. Muoto pyöreä, mitat 1,5 x 1,5 x 0,7 m.

Kuoppa 6: X=7445356, Y=468372; X=7448468, Y=3468532. Muoto soikea, mitat 5 x 1,5 x 1 m.

Kuoppa 7: X=7445326, Y=468386; X=7448438, Y=3468546. Muoto neliö, mitat 1 x 1 x 1 m, sk, mahdollisesti puurakenteita vailleissa.

Kuoppa 8: X=7445330, Y=468393; X=7448442, Y=3468553. Muoto suorakaide, mitat 3 x 2 x 1 m.

Kuoppa 9: X=7445323, Y=468394; X=7448435, Y=3468553. Muoto neliö, mitat 1 x 1 x 1,1 m, hiiltynyttä puurakennetta vallissa.

Kuoppa 10: X=7445315, Y=468399; X=7448428, Y=3468558. Muoto suorakaide, mitat 3 x 1 x 0,5 m.

Kuoppa 11: X=7445311, Y=468403; X=7448423; Y=3468562. Muoto pyöreä, halk 0,5 m, syvyys 0,4 m.

Kuoppa 12: X=7445303, Y=468411; X=7448416; X=3468570. Muoto soikea, mitat 1 x 0,5 x 0,2 m.

Kuoppa 13: X=7445290, Y=468409; X=7448403; X=3468569. Mitat 5 x 4 x 0,5 m.

Kuoppa 14: X=7445284, Y=468397; X=7448397, Y=3468557. Muoto suorakaide, mitat 2 x 1 x 0,5 m.

Kuoppa 15: X=7445295, Y=468392; X=7448408, Y=3468552. Muoto suorakaide, mitat 1,5 x 1 x 0,4 m.

Kuoppa 16: X=7445310, Y=468387; X=7448422, Y=3468547. Mitat 3 x 2 x 0,5 m.

Kuoppa 17: X=7445371, Y=468352; X=7448484, Y=3468512. Muoto suorakaide, mitat 5 x 3 x 1 m.

Kuoppa 18: X=7445372, Y=468358; X=7448484, Y=3468517. Muoto suorakaide, mitat 4 x 1 x 0,5 m.

Kuoppa 19: X=7445375, Y=468363; X=7448488, Y=3468522. Muoto neliö, mitat 1,5 x 1,5 x 0,8 m.

Kuoppa 20: X=7445382, Y=468355; X=7448495, Y=3468514. Muoto neliö, mitat 2 x 2 x 0,3 m.

Kuoppa 21: X=7445347, Y=468356; X=7448460, Y=3468516. Muoto neliö, mitat 1 x 1 x 0,3 m.

Kuoppa 22: X=7445337, Y=468345; X=7448450, Y=3468504. Muoto neliö, mitat 1 x 1 x 0,4 m.

Kuoppa 23: X=7445338, Y=468348; X=7448451, Y=3468507. Peitetty korjuujätteellä, lähellä tynnyristä tehdyn kamiinan osia.

Kuoppa 24: X=7445330, Y=468345; X=7448443, Y=3468505. Muoto suorakaide, mitat 2 x 2 x 0,5 m.

#### ***Kohteen rajaus***

Kohde rajattiin maanpinnalle näkyvien rakenteiden perusteella.

#### ***Tulkinta***

Kohteessa on jatkosodanaikainen saksalaisten pitämä neuvostosotavankien leiri.

#### ***Lisätietoja***

Kitunen J. 2000: Muistomerkit Sodankylässä. Sodankylän Rintamaveteraanit ry: Sodankylä.

Westerlund L. 2008: Saksan vankileirit Suomessa ja raja-alueilla 1941-1944. Tammi: Helsinki.

#### ***Toimenpiteet***

#### ***Tarkastukset***

Tila: 3 Toteutettu                      Laji: 6 Suojeluarvojen tarkastus                      Tarkastusvuosi: 2013  
Tarkastuspm: 24.7.2013      Tarkastaja: S. Tolonen  
Kuvaus: KMO kulttuuriperintöinventointi Sodankylä

**Viranomais-  
rekisterinro:**

**Kunto:** 2 Keskinertainen

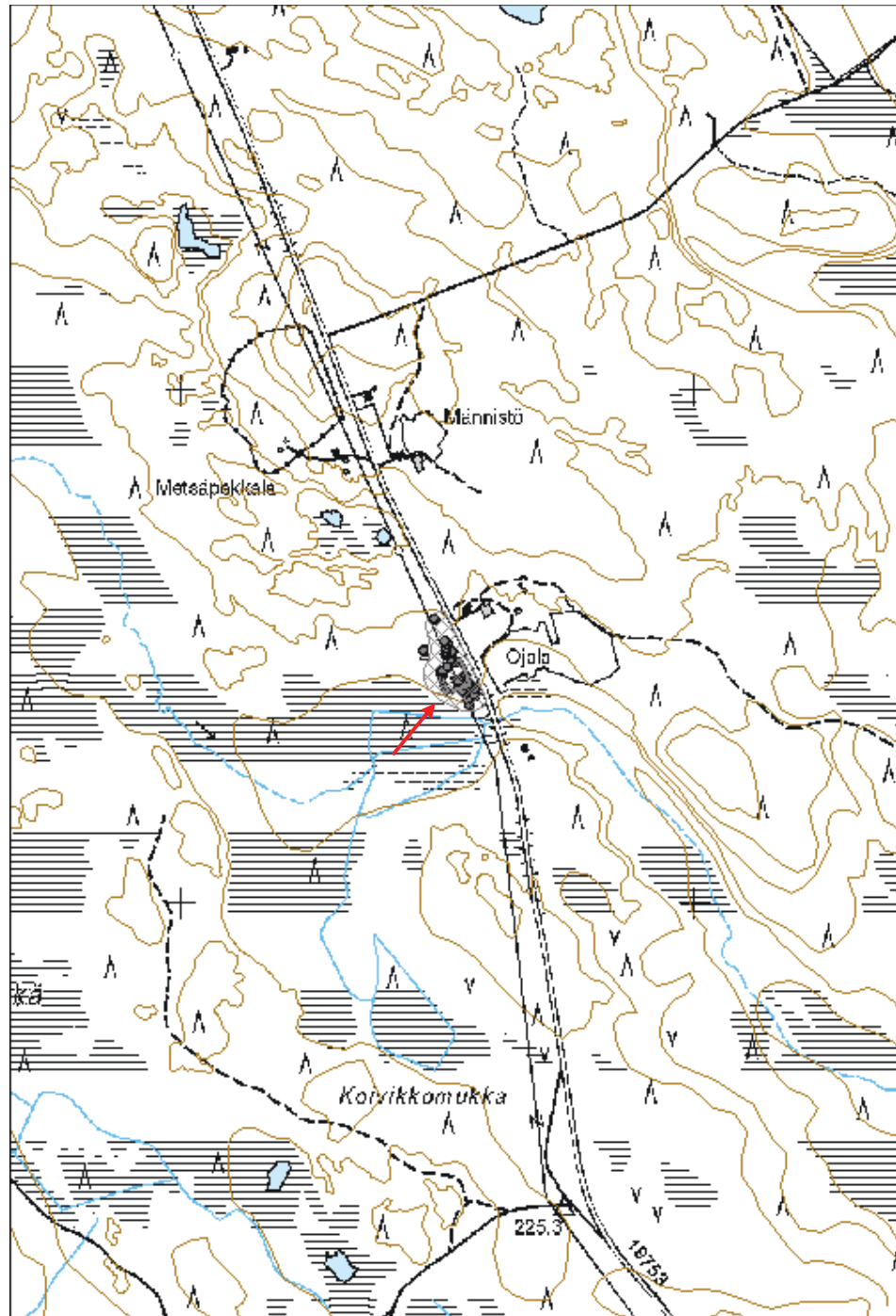
<b>Arvotus:</b>	8 Muu suojeleuarvo	<b>Olotila:</b>	2 Ei käytössä
<b>Selitys:</b>		<b>Kohteen suojele:</b>	9 Muu suojeleuarvo
		<b>Selitys:</b>	

<b>Ympäristön suojele:</b>	0 Ei määritelty
<b>Selitys:</b>	



Myllyvaara 1 vankileiri kaivanto 2 kaakkoon. Kuva: Aki Hakonen/MH.

<b>Kohdetyyppi:</b>	1 Asuinpaikat	<b>Copyright:</b>	© Metsähallitus 2008 © Maanmittauslaitos 1/MML/08
<b>Koordinaatit:</b>	X 7448470, Y 3468531, Z 223	<b>Mittakaava:</b>	1:10000



<b>Kohdetyyppi:</b>	2 Asuinpaikat?	<b>Haltija:</b>	191 Metsätalous Itä-Lappi
<b>Ajoitus:</b>	7119 Toinen maailmansota	<b>Ylläpitäjä:</b>	191 Metsätalous Itä-Lappi
<b>Rakentamisvuosi:</b>		<b>Kunta:</b>	758 SODANKYLÄ
<b>Lukumäärä:</b>	4		

<b>Koordinaattiselitys:</b>	Keskipiste, mmpy	<b>Geometria tuotettu:</b>	4 Gps-mittaus, korjaamaton
<b>Koordinaatit:</b>	X 7445318, Y 3470231, Z 216	<b>Löydöt:</b>	

### *Taustatiedot*

Kohteesta ilmoitti Ilpo Alaniva. Lisäksi kohteesta löytyy taustatietoja Westerlundung (Westerlund 2008: 128-129, 302) julkaisusta.

### *Ympäristön kuvaus*

Kohde sijaitsee Seipäjärventien koillispuolella olevan pienen Sokerilammen itäpuolella olevalla harjanteella. Paikalle tulee metsätie lammen eteläpuolelta Seipäjärventieltä. Kasvillisuus on mäntyvaltaista kuivahkoa kangasta, jossa kasvaa uudistuskypsää metsää.

### *Kohteen kuvaus*

Kohteessa on mahdollisen jatkosodanaikaisen neuvostosotavankileirin jäännös. Westerlundin mukaan Seipäjärventien varressa on ollut 9 km kohdalla saksalaisten sotavankileiri, jota paikalliset eivät kuitenkaan enää tunteneet. Tämä tieto vastaisi Sokerilammen sijaintia, joka on n. 9,5 km kohdalla. Ilpo Alanivan mukaan paikalta on joitakin vuosia sitten kaivettu kaivurilla pois 2 m paksuudelta säilyketölkkejä (kuoppa 1), mikä voisi viitata Sokerilammella olleen jonkinlainen vankileiri. Alueen sotavankeja on pidetty metsätoissa. Paikallisten mukaan saksalaiset ovat upottaneet Sokerilampeen tavaraa jatkosodan päätyttyä.

Alueelta paikannettiin Ilpo Alanivan mainitsema kuoppa 1, joka sijoittuu kohteen pohjoisosaan. Tämän lisäksi paikalta löytyi kolme muuta kuoppaa (2-4), joiden tulkittiin liittyvän vankileiriin. Kuoppa 1 sijoittuu harjanteen päälle, kuopat 2-4 sen itäreunalle. Sokerilammen itäpuolella on ollut lisäksi 50-60-luvulla kämppä (Sokerilampi 2, Reiska-nro: 163110), joka on mahdollisesti sijoittunut osittain vankileirin paikalle. Kuopat 2-4 voivat myös liittyä kämppään, mutta ne vaikuttavat tätä vanhemmilta puuston perusteella.

Kuoppa 1: X=7442219, Y=470044; X=7445331, Y=3470204. Mitat 7 x 5 x 1,6 m. Kuoppa syntynyt kun säilyketölkkipäsa on kaivettu kaivurilla pois, pinnalla ei siis vielä ole mitään aluskasvillisuutta. Paikalla on vielä pullolasia ja vähän säilyketölkkejä.

Kuoppa 2: X=7442206, Y=470082; X=7445317, Y=3470243. Muoto suorakaide, mitat 5 x 1,5 x 1 m.

Kuoppa 3: X=7442197, Y=470092; X=7445308, Y=3470252. Muoto suorakaide, mitat 5 x 1,5 x 1 m.



Kuoppa 4: X=7442191, Y=470097; X=7445302, Y=3470257. Muoto suorakaide, mitat 3 x 1 x 0,5 m.

***Kohteen rajaus***

Kohde rajattiin maanpinnalle näkyvien rakenteiden ja osittain topografian perusteella. Kohde voi sijoittua myös osittain eteläpuolella olevan kämpän alueelle.

***Tulkinta***

Kohteessa on mahdollinen jatkosodanaikainen neuvostosotavankileirin jäännös.

***Lisätietoja***

Westerlund L. 2008: Saksan vankileirit Suomessa ja raja-alueilla 1941-1944. Tammi: Helsinki.

***Toimenpiteet***

***Tarkastukset***

Tila: 3 Toteutettu                      Laji: 6 Suojeluarvojen tarkastus                      Tarkastusvuosi: 2013  
Tarkastuspvm: 24.7.2013      Tarkastaja: S. Tolonen  
Kuvaus: KMO kulttuuriperintöinventointi Sodankylä

**Viranomais-  
rekisterinro:**

**Kunto:** 3 Huono

**Arvotus:** 8 Muu suojeluarvo

**Olotila:** 2 Ei käytössä

**Kohteen  
suojaus:** 9 Muu suojeluarvo

**Selitys:**

**Selitys:**

**Ympäristön  
suojaus:** 0 Ei määritelty

**Selitys:**

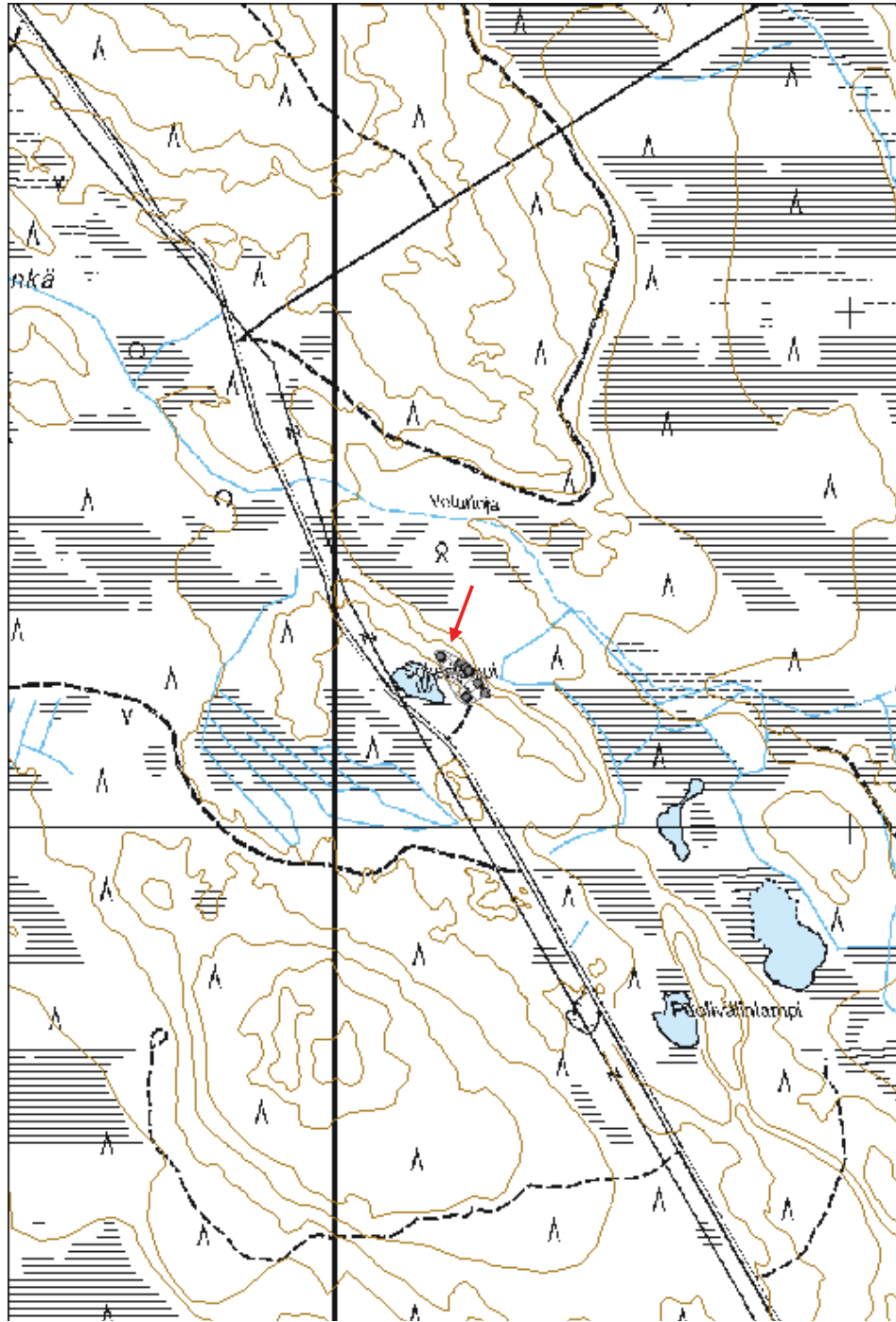


Sokerilampi 1 kuoppa 1 koilliseen. Kuopasta kaivettu kaivurilla tölkkejä. Kuva: Aki Hakonen/MH.



Sokerilampi 1 kuoppa 3 kaakkoon. Kuva: Aki Hakonen/MH.

<b>Kohdetyyppi:</b>	2 Asuinpaikat?	Copyright:	© Metsähallitus 2008 © Maanmittauslaitos 1/MML/08
<b>Koordinaatit:</b>	X 7445318, Y 3470231, Z 216	Mittakaava:	1:10000



**Hirvas-Nulkki 3 potero jäännös**

MH-tunnus: 158516

<b>Kohdetyyppi:</b>	5 Puolustusvarustukset	<b>Haltija:</b>	191 Metsätalous Itä-Lappi
<b>Ajoitus:</b>	7119 Toinen maailmansota	<b>Ylläpitäjä:</b>	191 Metsätalous Itä-Lappi
<b>Rakentamisvuosi:</b>		<b>Kunta:</b>	758 SODANKYLÄ
<b>Lukumäärä:</b>	1		

<b>Koordinaattiselitys:</b>	Keskipiste, mmpy	<b>Geometria tuotettu:</b>	4 Gps-mittaus, korjaamaton
<b>Koordinaatit:</b>	X 7472410, Y 3503160, Z 227	<b>Löydöt:</b>	

***Taustatiedot***

Kohde on ilmoitettu Hannu Kotivuorelle. Paikalta oltiin havaittu 10 poteroa.

***Ympäristön kuvaus***

Kohde sijaitsee Hirvas-Nulkin eteläpuolella etelälounaaseen laskevan jyrkän rinteeseen juurella, Sodankylä-Pelkosenniemi -maantiestä 40 m pohjoiseen. Maasto on kivistä. Kasvillisuus on mäntyvaltaista kuivahkoa kangasta, jossa kasvaa nuorta kasvatusmetsää.

***Kohteen kuvaus***

Kohteessa on yksittäinen poteron jäännös. Kohde liittyy muihin alueella oleviin kenttälainnoitekohteisiin Hirvas-Nulkki 1 ja 4, ja Nulkki 2-4 (Reiska-nro 160851, 160852, 160853, 160854, 160855).

Poteron vallit on ladottu kivistä. Kivivalli on muodoltaan kaarimainen, pituudeltaan 1,7 m ja korkeudeltaan 30 cm. Rintamasuunta on lounaaseen.

***Kohteen rajaus***

Kohde rajattiin maanpinnalle näkyvien rakenteiden perusteella. Potero sijaitsee melko kaukana lähimmästä toisesta poterosta, joten se merkittiin erilliseksi kohteeksi.

***Tulkinta***

Paikalla on mahdollisesti toisen maailmansodan aikainen potero, joka voi olla jatkosodan tai Lapin sodan aikainen saksalaisten tekemä rakennelma. V. 1936 hoitoalueen metsätalouuskartan mukaan nykyisen maantien paikkeilla on kulkenut tie, mutta paikallisten mukaan alueella ei ole ollut tuohon aikaan tietä, joten tieto on epävarma. Mahdollisesti kartassa näkyvä tie on lisätty myöhemmin. Paikallisilla ei ole myöskään tietoa alueella olleista sotien aikaisista puolustusvarustuksista. Alueen poterot voivat liittyä myös armeijan sotaharjoituksiin, tarkemmin asia selviäisi luultavasti arkistotutkimuksella.

***Lisätietoja***

Haastatellun Timo Ronkaisen mukaan paikalliset ovat kertoneet hänelle paikalla olevien kivirakennelmien olevan kärkejäkiviä. Rakenteet ovat kuitenkin selvästi sotahistoriallisia. Mahdollisesti paikkaan liittyy tarina kärkejäpaikasta, ja se on myöhemmin liitetty kivirakennelmiin.

5-lehtinen talouskartta Sodankylän hoitoalueesta. 4. karttalehti. Metsähallitus, v. 1936.

**Toimenpiteet**

**Tarkastukset**

Tila: 3 Toteutettu Laji: 6 Suojeluarvojen tarkastus Tarkastusvuosi: 2013  
Tarkastuspvm: 27.6.2013 Tarkastaja: S. Tolonen  
Kuvaus: KMO kulttuuriperintöinventointi Sodankylä

**Viranomais-  
rekisterinro:**

**Kunto:** 2 Keskinertainen

**Arvotus:** 8 Muu suojeluarvo

**Olotila:** 2 Ei käytössä

**Kohteen  
suojelu:** 9 Muu suojeluarvo

**Selitys:**

**Selitys:**

**Ympäristön  
suojelu:**

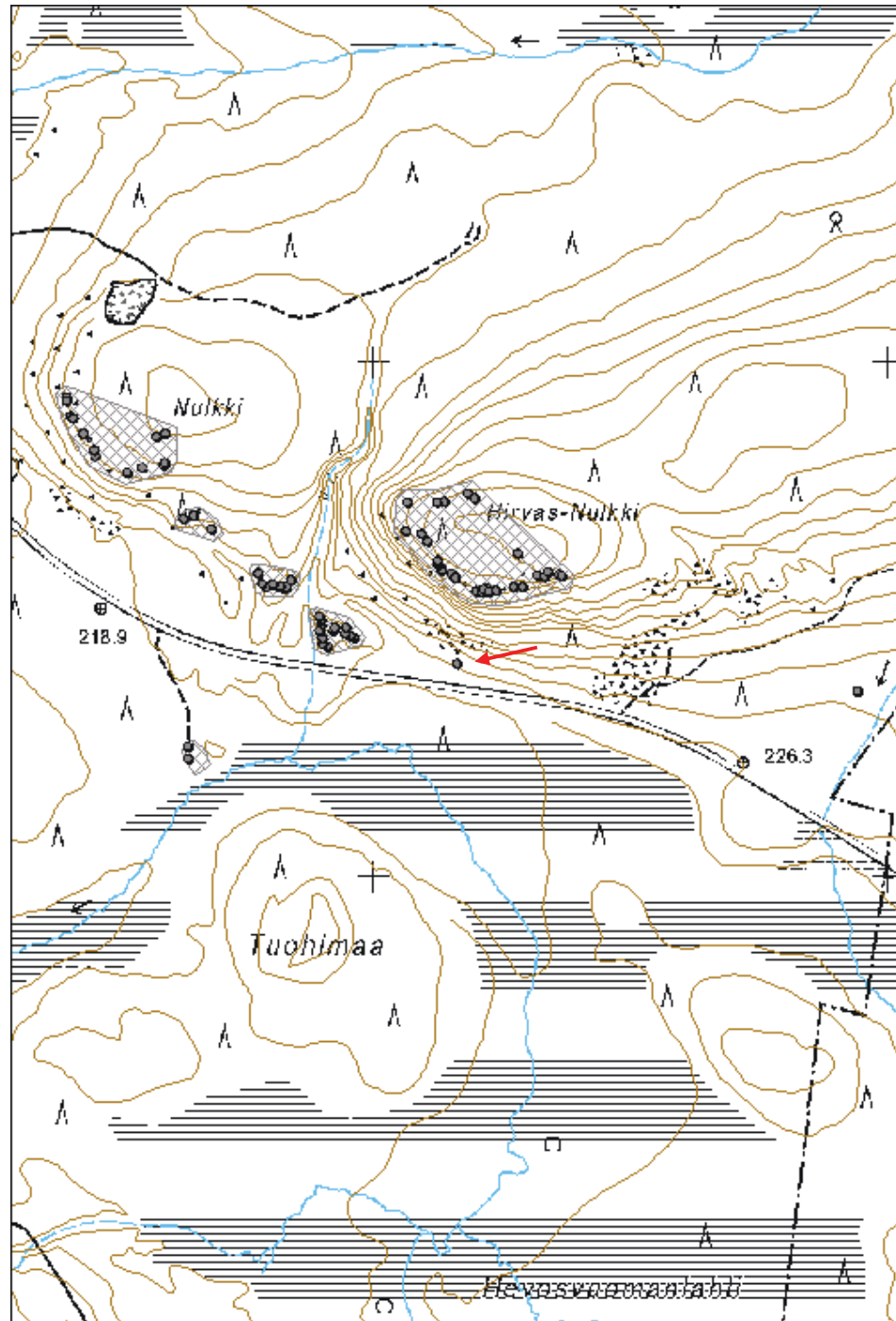
0 Ei määritelty

**Selitys:**



Hirvas-Nulkki 3 potero koilliseen. Kuva: Aki Hakonen/MH.

<b>Kohdetyyppi:</b>	5 Puolustusvarustukset	<b>Copyright:</b>	© Metsähallitus 2008 © Maanmittauslaitos 1/MML/08
<b>Koordinaatit:</b>	X 7472410, Y 3503160, Z 227	<b>Mittakaava:</b>	1:10000



<b>Kohdetyyppi:</b>	5 Puolustusvarustukset	<b>Haltija:</b>	191 Metsätalous Itä-Lappi
<b>Ajoitus:</b>	7119 Toinen maailmansota	<b>Ylläpitäjä:</b>	191 Metsätalous Itä-Lappi
<b>Rakentamisvuosi:</b>		<b>Kunta:</b>	758 SODANKYLÄ
<b>Lukumäärä:</b>	13		

<b>Koordinaattiselitys:</b>	Keskipiste, mmpy	<b>Geometria tuotettu:</b>	4 Gps-mittaus, korjaamaton
<b>Koordinaatit:</b>	X 7472473, Y 3502927, Z 227	<b>Löydöt:</b>	

**Taustatiedot**

Kohde on ilmoitettu Hannu Kotivuorelle. Paikalta oltiin havaittu 10 poteroa.

**Ympäristön kuvaus**

Kohde sijaitsee Hirvas-Nulkin lounaisrinteen juurella, Sodankylä-Pelkosenniemi -maantien pohjoispuolella 35 m etäisyydellä. Kohde sijoittuu Hirvas-Nulkin ja Nulkin välistä etelään Peräjokeen laskevan ojan itäpuolelle. Maasto on kivistä, ja kasvillisuus on mäntyvaltaista kuivahkoa kangasta, jossa kasvaa nuorta kasvatusmetsää.

**Kohteen kuvaus**

Kohteessa on 13 kivistä ladotun poteron jäännöstä. Kohde liittyy muihin alueella oleviin kenttälainnoitekohteisiin Hirvas-Nulkki 1 ja 3 ja Nulkki 2-4 (Reiska-nro 160851, 158516, 160853, 160854, 160855).

Poterot sijoittuvat jonoon ojan itäpenkelle ja penkan itäpuolella olevalle pienelle kumpareelle. Alue on itä-länsisuuntaisesti 80 x 70 m kokoinen. Poterot ovat kooltaan n. 2 x 2 x 0,5 m, ja muodoltaan pyöreitä tai kulmikkaita kehiä tai kaareutuvia valleja. Kahden poteron vallissa on lisäksi puunrungon pätkä. Paikalla on muutamia vanhoja kantoja; nämä voivat liittyä ampumasektoreiden raivaukseen. Poteroiden suuntaus on kaakosta etelä kautta länteen.

Mitat ovat rakenteiden ulkomittoja.

Potero 1: X=7469339, Y=502787; X=7472461, Y=3502960. Muoto soikea, ampuma-aukko kaakkoispuolella. Mitat 2,8 x 2,1 x 0,4 m.

Potero 2: X=7469346, Y=502770; X=7472469, Y=3502944. Muoto suorakaide, mitat 2 x 2,4 x 0,7 m.

Potero 3: X=7469342, Y=502780; X=7472464, Y=3502953. Muoto kaarimainen, kivivallin pituus 2,1 m ja korkeus 30 cm.

Potero 4: X=7469358, Y=502771; X=7472480, Y=3502944. Muoto puoliympyrä, mitat 2 x 1,8 x 0,6 m.



Potero 5: X=7469358, Y=502749; X=7472480, Y=3502923. Rakennelma koostuu kivivallista, josa vieressä on soikea kuoppa. Mitat yhteensä 2 x 0,8 x 0,4 m.

Potero 6: X=7469352, Y=502747; X=7472474, Y=3502920. Pisaranmuotoinen, mitat 2,6 x 2,1 x 0,5 m.

Potero 7: X=7469380, Y=502719; X=7472502, Y=3502892. Muoto suorakaide, josta puuttuu yksi sivu. Mitat 2 x 1,5 x 0,4 m. Etelävallin paikalla on kelo, joka ilmeisesti kuuluu rakennelmaan.

Potero 8: X=7469372, Y=502723; X=7472495, Y=3502896. Muoto soikea, mitat 2,5 x 1,8 x 0,3 m.

Potero 9: X=7469363, Y=502723; X=7472485, Y=3502897. Muoto suorakaide, josta yksi sivu avonainen, mitat 2 x 1,5 x 0,5 m.

Potero 10: X=7469352, Y=502719; X=7472474, Y=3502893. Muoto puoliympyrä, mitat 2,5 x 2 x 0,5 m. Yhden vallin sisäpuolella on kelon pätkä.

Potero 11: X=7469338, Y=502726; X=7472460, Y=3502899. Muoto soikea, mitat 2,4 x 1,9 x 0,5 m.

Potero 12: X=7469327, Y=502726; X=7472449, Y=3502899. Muoto soikea, mitat 2,3 x 2 x 0,4 m.

Potero 13: X=7469322, Y=502736; X=7472444, Y=3502909. Muoto neliö, mitat 2 x 2 x 0,4 m.

### ***Kohteen raja***

Kohde rajattiin maanpinnalle näkyvien rakenteiden perusteella.

### ***Tulkinta***

Paikalla on mahdollisesti toisen maailmansodan aikaisia poteroita. Rakenteet voivat olla jatkosodan tai Lapin sodan aikaisia saksalaisten tekemiä rakennelmia. V. 1936 hoitoalueen metsätaloustalokartan mukaan nykyisen maantien paikkeilla on kulkenut tie, mutta paikallisten mukaan alueella ei ole ollut tuohon aikaan tietä, joten tieto on epävarma. Mahdollisesti kartassa näkyvä tie on lisätty myöhemmin. Paikallisilla ei ole myöskään tietoa alueella olleista sotien aikaisista puolustusvarustuksista. Poterot voivat liittyä myös armeijan sotaharjoituksiin, tarkemmin asia selviäisi luultavasti arkistotutkimuksella.

### ***Lisätietoja***

Haastatellun Timo Ronkaisen mukaan paikalliset ovat kertoneet hänelle paikalla olevien kivirakennelmien olevan kärkejäkiviä. Rakenteet ovat kuitenkin selvästi sotahistoriallisia. Mahdollisesti paikkaan liittyy tarina kärkejäpaikasta, ja se on myöhemmin liitetty kivirakennelmiin.

5-lehtinen taloustalokartta Sodankylän hoitoalueesta. 4. karttalehti. Metsähallitus, v. 1936.

### ***Toimenpiteet***

### ***Tarkastukset***

Tila: 3 Toteutettu

Laji: 6 Suojeluarvojen tarkastus

Tarkastusvuosi: 2013

Tarkastuspvm: 27.6.2013 Tarkastaja: S. Tolonen  
Kuvaus: KMO kulttuuriperintöinventointi Sodankylä

**Viranomais-  
rekisterinro:**

**Kunto:** 2 Kesinkertainen

**Arvotus:** 8 Muu suojeuarvo

**Olotila:** 2 Ei käytössä

**Kohteen  
suoja:** 9 Muu suojeuarvo

**Selitys:**

**Selitys:**

**Ympäristön  
suoja:**

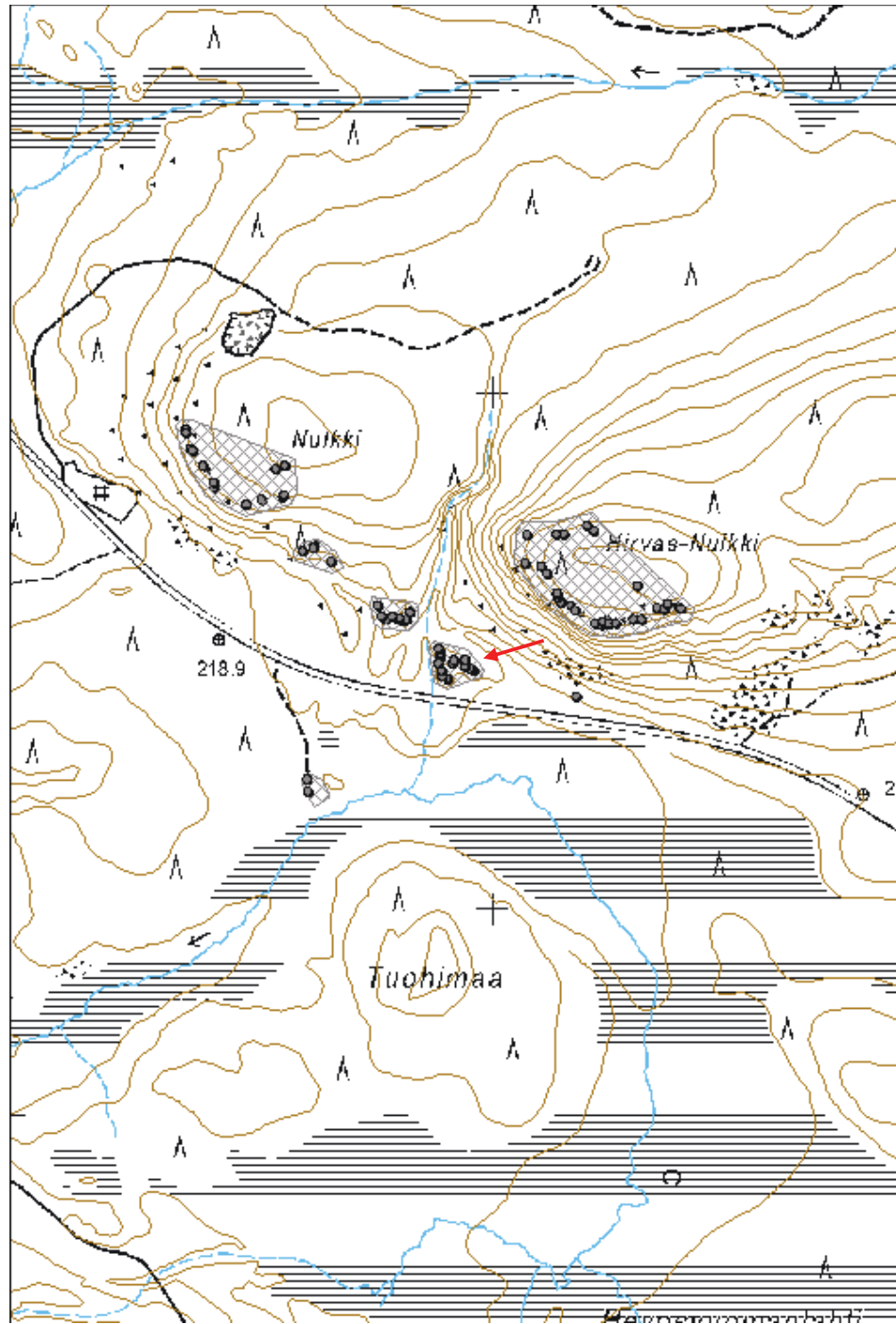
0 Ei määritely

**Selitys:**



Hirvas-Nulkki 4 potero 1 kaakkoon. Kuva: Aki Hakonen/MH.

<b>Kohdetyyppi:</b>	5 Puolustusvarustukset	<b>Copyright:</b>	© Metsähallitus 2008 © Maanmittauslaitos 1/MML/08
<b>Koordinaatit:</b>	X 7472473, Y 3502927, Z 227	<b>Mittakaava:</b>	1:10000



<b>Kohdetyyppi:</b>	5 Puolustusvarustukset	<b>Haltija:</b>	191 Metsätalous Itä-Lappi
<b>Ajoitus:</b>	7119 Toinen maailmansota	<b>Ylläpitäjä:</b>	191 Metsätalous Itä-Lappi
<b>Rakentamisvuosi:</b>		<b>Kunta:</b>	758 SODANKYLÄ
<b>Lukumäärä:</b>	10		

<b>Koordinaattiselitys:</b>	Keskipiste, mmpy	<b>Geometria tuotettu:</b>	4 Gps-mittaus, korjaamaton
<b>Koordinaatit:</b>	X 7472572, Y 3502806, Z 230	<b>Löydöt:</b>	

### *Taustatiedot*

Kohde on ilmoitettu Hannu Kotivuorelle. Paikalta oltiin havaittu 10 poteroa.

### *Ympäristön kuvaus*

Kohde sijaitsee Nulkin kaakkoispuolella, etelää laskevan rinteän juurella, Nulkin ja Hirvas-Nulkin välisen etelään Peräjokeen laskevan ojan länsipuolella. Sodankylä-Pelkosenniemi -maantien on kohteen eteläpuolella 130 m etäisyydellä. Maasto on kivistä, ja kasvillisuus mäntyvaltaista kuivaa kangasta, jossa kasvaa nuorta kasvatusmetsää.

### *Kohteen kuvaus*

Kohteessa on 10 kivistä ladotun poteron jäännöstä. Kohde liittyy muihin alueella oleviin kenttälainnoitekohteisiin Hirvas-Nulkki 1, 3 ja 4, ja Nulkki 3 ja 4 (Reiska-nro 160851, 158516, 160852, 160854, 160855).

Poterot sijoittuvat pohjoiseen avautuvan puoliympyrän muotoiseen ketjuun ojan länsipuoleiselle harjanteelle. Alue on itä-länsisuuntaisesti 65 x 35 m kokoinen. Poterot ovat kooltaan n. 2 x 2 x 0,5 m, ja muodoltaan pyöreitä tai kulmikkaita kehiä tai kaareutuvia tai suoria valleja. Neljän poteron vallissa on lisäksi puunrungon pätkä. Poteroiden suuntaus on kaakosta etelä kautta lounaaseen.

Alla olevat mitat ovat sisämittoja.

Potero 1: X=7469436, Y=502651; X=7472558, Y=3502825. Muoto soikea, mitat 2,5 x 2 x 0,5 m. Vallin päälle asetettu puunrungon pätkä.

Potero 2: X=7469437, Y=502647; X=7472559, Y=3502821. Muoto soikea, mitat 2 x 2,1 x 0,3 m.

Potero 3: X=7469439, Y=502643; X=7472562, Y=3502817. Muoto suorakaide, josta yksi sivu on avoin. Mitat 1,5 x 2 x 0,5 m.

Potero 4: X=7469439, Y=502639; X=7472561, Y=3502812. Muoto pyöreähkö, mitat 2,2 x 2,2 x 0,5 m.

Potero 5: X=7469443, Y=502629; X=7472565, Y=3502803. Muoto pyöreä, mitat 2 x 2 x 0,7 m.

Potero 6: X=7469438, Y=502616; X=7472560, Y=3502790. Muoto suorakaide, yksi sivu avoin, mitat 1 x 0,9 x 0,3 m.

Potero 7: X=7469443, Y=502608; X=7472566, Y=3502782. Muoto suorakaide, yksi sivu avoin, päälle asetettu pari puunrungonpätkeä. Mitat 1,3 x 1,3 x 0,4 m.

Potero 8: X=7469451, Y=502664; X=7472573, Y=3502837. Irtonaisen puunkannon päälle asetettu kiviä 1 m pitkäksi valliksi.

Potero 9: X=7469437, Y=502656; X=7472559, Y=3502829. Irtonaisen puunrungon pätken päälle ja viereen asetettu kiviä 1,1 m pitkäksi valliksi.

Potero 10: X=7469464, Y=502601; X=7472586, Y=3502774. 1 m pitkä ja 0,3 m korkea kivivalli.

### ***Kohteen rajaus***

Kohde rajattiin maanpinnalle näkyvien rakenteiden perusteella.

### ***Tulkinta***

Paikalla on mahdollisesti toisen maailmansodan aikaisia poteroita. Rakenteet voivat olla jatkosodan tai Lapin sodan aikaisia saksalaisten tekemiä rakennelmia. V. 1936 hoitoalueen metsätaloukseen mukaan nykyisen maantien paikkeilla on kulkenut tie, mutta paikallisten mukaan alueella ei ole ollut tuohon aikaan tietä, joten tieto on epävarma. Mahdollisesti kartassa näkyvä tie on lisätty myöhemmin. Paikallisilla ei ole myöskään tietoa alueella olleista sotien aikaisista puolustusvarustuksista. Poterot voivat liittyä myös armeijan sotaharjoituksiin, tarkemmin asia selviäsi luultavasti arkistotutkimuksella.

### ***Lisätietoja***

Haastatellun Timo Ronkaisen mukaan paikalliset ovat kertoneet hänelle paikalla olevien kivirakennelmien olevan kärjäkiviä. Rakenteet ovat kuitenkin selvästi sotahistoriallisia. Mahdollisesti paikkaan liittyy tarina kärjäpaikasta, ja se on myöhemmin liitetty kivirakennelmiin.

5-lehtinen talouskartta Sodankylän hoitoalueesta. 4. karttalehti. Metsähallitus, v. 1936.

### ***Toimenpiteet***

### ***Tarkastukset***

Tila: 3 Toteutettu Laji: 6 Suojeluarvojen tarkastus Tarkastusvuosi: 2013  
Tarkastuspvm: 27.6.2013 Tarkastaja: S. Tolonen  
Kuvaus: KMO kulttuuriperintöinventointi Sodankylä

### **Viranomais- rekisterinro:**

**Kunto:** 2 Keskinertainen

**Olotila:** 2 Ei käytössä

**Arvotus:** 8 Muu suojeluarvo

**Kohteen  
suojaus:** 9 Muu suojeluarvo

Selitys:

Selitys:

**Ympäristön  
suojaus:**

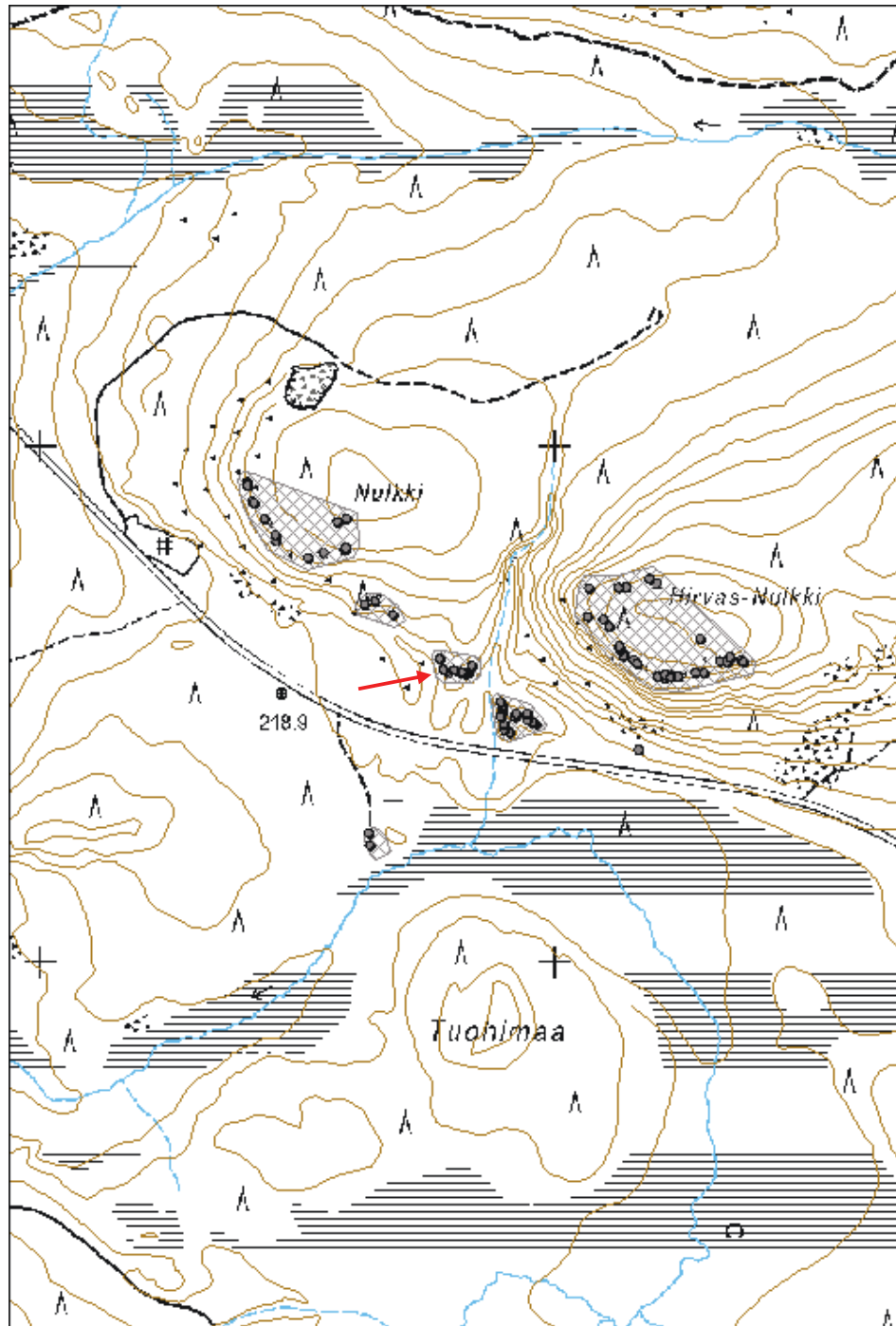
0 Ei määritelty

Selitys:



Nulkki 2 potero 1 etelään. Kuva: Aki Hakonen/MH.

<b>Kohdetyyppi:</b>	5 Puolustusvarustukset	Copyright:	© Metsähallitus 2008 © Maanmittauslaitos 1/MML/08
<b>Koordinaatit:</b>	X 7472572, Y 3502806, Z 230	Mittakaava:	1:10000



<b>Kohdetyyppi:</b>	5 Puolustusvarustukset	<b>Haltija:</b>	191 Metsätalous Itä-Lappi
<b>Ajoitus:</b>	7119 Toinen maailmansota	<b>Ylläpitäjä:</b>	191 Metsätalous Itä-Lappi
<b>Rakentamisvuosi:</b>		<b>Kunta:</b>	758 SODANKYLÄ
<b>Lukumäärä:</b>	3		

<b>Koordinaattiselitys:</b>	Keskipiste, mmpy	<b>Geometria tuotettu:</b>	4 Gps-mittaus, korjaamaton
<b>Koordinaatit:</b>	X 7472682, Y 3502659, Z 235	<b>Löydöt:</b>	

**Taustatiedot**

Kohde on ilmoitettu Hannu Kotivuorelle. Paikalta oltiin havaittu 10 poteroa.

**Ympäristön kuvaus**

Kohde sijaitsee Nulkin eteläpuolella etelälounaaseen laskevassa rinteessä. Sodankylä-Pelkosenniemi -maantie kulkee kohteen etelälounaispuolella 200 m etäisyydellä. Alue on mäntyvaltaista kuivahkoa kangasta, maasto louhikkoista. Alue on luokiteltu kitumaaksi.

**Kohteen kuvaus**

Kohteessa on kahden kivistä ladotun ja yhden maahan kaivetun poteron jäännökset. Kohde liittyy muihin alueella oleviin kenttälainnoitekohteisiin Hirvas-Nulkki 1, 3 ja 4, ja Nulkki 2 ja 4 (Reiska-nro 160851, 158516, 160852, 160853, 160855).

Poterot sijoittuvat rinteessä olevalle tasanteelle ketjumaisesti. Alue on itä-länsisuuntaisesti 55 x 25 m kokoinen. Poterot ovat kooltaan n. 2 x 2 x 0,5 m. Yhden poteron vallissa on lisäksi puunrunгон pätkä. Poteroiden suuntaus on etelään ja lounaaseen.

Potero 1: X=7469550, Y=502510; X=7472672, Y=3502684. Maahan kaivettu potero, muoto suorakaide, mitat 2 x 1 x 0,6 m, alarinteenpuolella matala maavalli.

Potero 2: X=7469576, Y=502476; X=7472698, Y=3502649. Muoto soikea, mitat 2,2 x 2 x 0,3 m.

Potero 3: X=7469570, Y=502456; X=7472692, Y=3502629. Muoto puoliympyrä, mitat 2,8 x 1,3 x 0,5 m.

**Kohteen raja**

Kohde rajattiin maanpinnalle näkyvien rakenteiden perusteella.

**Tulkinta**

Paikalla on mahdollisesti toisen maailmansodan aikaisia poteroita. Rakenteet voivat olla jatkosodan tai Lapin sodan aikaisia saksalaisten tekemiä rakennelmia. V. 1936 hoitoalueen metsätalouskartan mukaan nykyisen maantien paikkeilla on kulkenut tie, mutta paikallisten mukaan alueella ei ole ollut tuohon aikaan tietä, joten tieto on epävarma. Mahdollisesti kartassa näkyvä tie on lisätty myöhemmin.



Paikallisilla ei ole myöskään tietoa alueella olleista sotien aikaisista puolustusvarustuksista. Poterot voivat liittyä myös armeijan sotaharjoituksiin, tarkemmin asia selviäisi luultavasti arkistotutkimuksella.

#### ***Lisätietoja***

Haastatellun Timo Ronkaisen mukaan paikalliset ovat kertoneet hänelle paikalla olevien kivirakennelmien olevan kärkeäjäkiviä. Rakenteet ovat kuitenkin selvästi sotahistoriallisia. Mahdollisesti paikkaan liittyy tarina kärkeäjäpaikasta, ja se on myöhemmin liitetty kivirakennelmiin.

5-lehtinen talouskartta Sodankylän hoitoalueesta. 4. karttalehti. Metsähallitus, v. 1936.

#### ***Toimenpiteet***

#### ***Tarkastukset***

Tila: 3 Toteutettu Laji: 6 Suojeluarvojen tarkastus Tarkastusvuosi: 2013  
Tarkastuspvm: 27.6.2013 Tarkastaja: S. Tolonen  
Kuvaus: KMO kulttuuriperintöinventointi Sodankylä

**Viranomais-  
rekisterinro:**

**Kunto:** 2 Keskinertainen

**Arvotus:** 8 Muu suojeluarvo

**Olotila:** 2 Ei käytössä

**Kohteen  
suojaus:** 9 Muu suojeluarvo

**Selitys:**

**Selitys:**

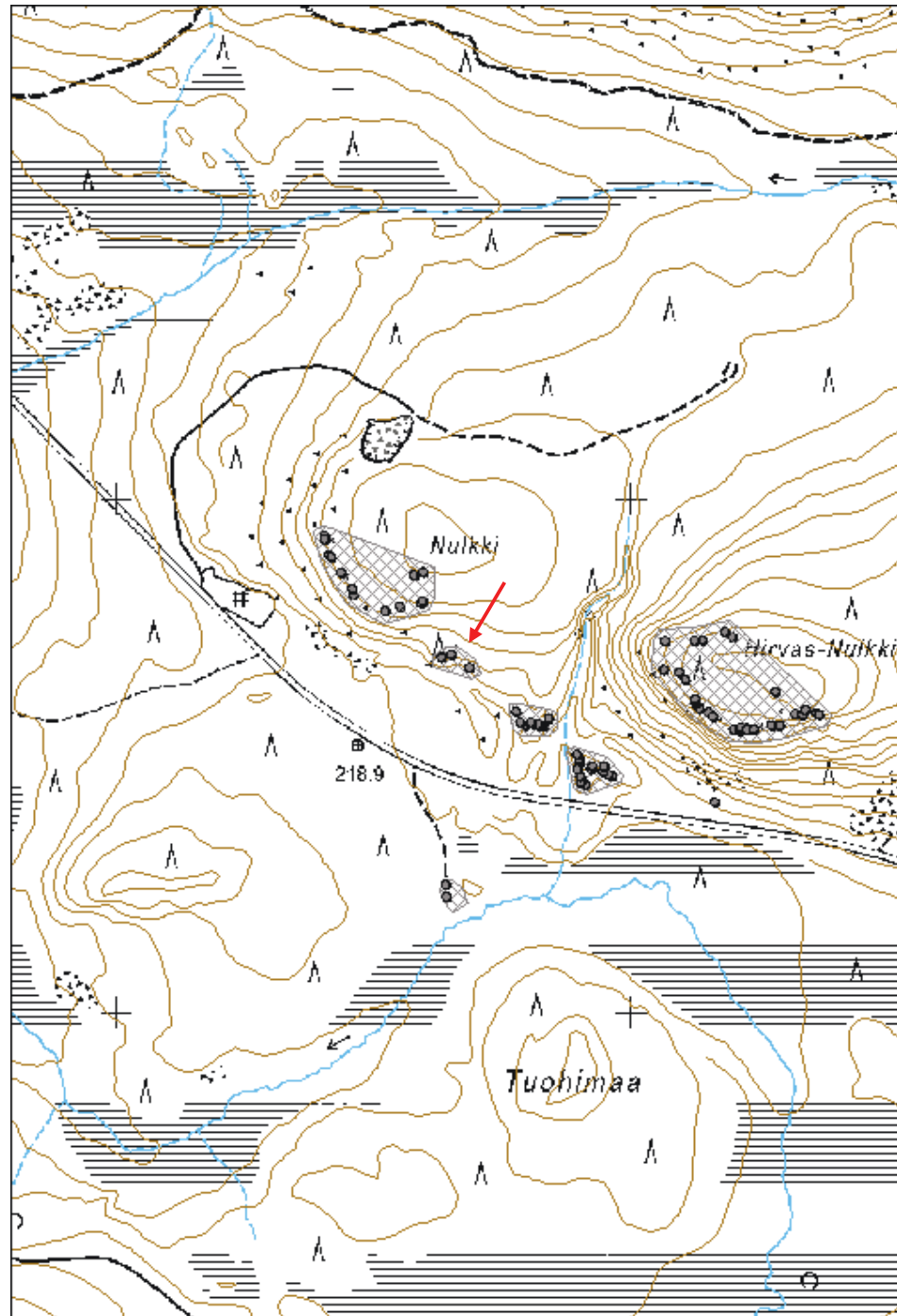
**Ympäristön  
suojaus:** 0 Ei määritelty

**Selitys:**



Nulkki 3 potero 3. Kuva: Aki Hakonen/MH.

<b>Kohdetyyppi:</b>	5 Puolustusvarustukset	Copyright:	© Metsähallitus 2008 © Maanmittauslaitos 1/MML/08
<b>Koordinaatit:</b>	X 7472682, Y 3502659	Mittakaava:	1:10000



**Nulkki 4 kenttälainnoite jäännös**

MH-tunnus: 160855

<b>Kohdetyyppi:</b>	5 Puolustusvarustukset	<b>Haltija:</b>	191 Metsätalous Itä-Lappi
<b>Ajoitus:</b>	7119 Toinen maailmansota	<b>Ylläpitäjä:</b>	191 Metsätalous Itä-Lappi
<b>Rakentamisvuosi:</b>		<b>Kunta:</b>	758 SODANKYLÄ
<b>Lukumäärä:</b>	13		

<b>Koordinaattiselitys:</b>	Keskipiste, mmpy	<b>Geometria tuotettu:</b>	4 Gps-mittaus, korjaamaton
<b>Koordinaatit:</b>	X 7472854, Y 3502499, Z 250	<b>Löydöt:</b>	

**Taustatiedot**

Kohde on ilmoitettu Hannu Kotivuorelle. Paikalta oltiin havaittu 10 poteroa.

**Ympäristön kuvaus**

Kohde sijaitsee Sodankylä-Pelkosenniemi -maantien pohjoispuolella olevan Nulkin lakialueen lounaisnurkassa. Maantie on 200 m etäisyydellä lounaassa. Vaara on etelä- ja länsirinteeltään jyrkkä ja kivinen. Metsä on laen reunalla mäntyvaltaista kuivahkoa kangasta, joka luokiteltu kitumaaksi, laki alue taas on uudistamisvaiheessa olevaa metsikköä. Kohteen pohjoispuolella on Morenian omistuksessa olevaa aluetta.

**Kohteen kuvaus**

Kohteessa on 13 kivistä ladotun poteron jäännöstä. Kohde liittyy muihin alueella oleviin kenttälainnoitekohteisiin Hirvas-Nulkki 1, 3 ja 4, ja Nulkki 2 ja 3 (Reiska-nro 160851, 158516, 160852, 160853, 160854).

Poterot sijoittuvat nauhamaisesti vaaran lounaisosaan, laen etelä- ja länsireunoille. Kaksi poteroa sijaitsee lisäksi laen päällä. Alue on itä-länsisuuntaisesti 190 x 150 m kokoinen. Poterot ovat kooltaan n. 2 x 2 x 0,5 m, ja muodoltaan pyöreitä tai kulmikkaita kehiä, tai suoraa tai kaareutuvia valleja. Kahdessa poterossa on lisäksi puunrungon pätkä, joka on asetettu valliin torjuntasuunnan puoleiselle seinämälle. Torjuntasuunta on alarinteeseen päin, etelään, lounaaseen ja länteen tien suuntaan.

Mitat ovat rakenteiden ulkomittoja.

Potero 1: X=7469679, Y=502419; X=7472801, Y=3502593. Muoto kaarimainen, mitat 1,3 x 0,7 x 0,3 m.

Potero 2: X=7469675, Y=502416; X=7472797, Y=3502590. Muoto puoliympyrä, mitat 2,3 x 1,5 x 0,2 m.

Potero 3: X=7469669, Y=502376; X=7472791, Y=3502549. Muoto puoliympyrä, mitat 1,4 x 0,2 x 0,3 m.

Potero 4: X=7469660, Y=502346; X=7472782, Y=350251. Muoto soikea, yksi seinämä avoin, mitat

2,4 x 1,6 x 0,3 m. Torjuntasuunnan puoleisessa vallissa puunrunгон pätkä.

Potero 5: X=7469692, Y=502284; X=7472815, Y=3502457. Muoto kaareva, mitat 1,6 x 0,8 x 0,3 m.

Potero 6: X=7469703, Y=502283; X=7472825, Y=3502456. Suora kivivalli, reunassa puunrunгон pätkä. Mitat 1,6 x 0,6 x 0,5 m.

Potero 7: X=7469735, Y=502262; X=7472858, Y=3502435. Muoto puoliympyrä, mitat 2 x 1,5 x 0,2 m.

Potero 8: X=7469765, Y=502242; X=7472888, Y=3502415. Muoto suorakaide, avoin yhdeltä sivulta, mitat 2,2 x 1,7 x 0,3 m.

Potero 9: X=7469769, Y=502238; X=7472891, Y=3502411. Muoto puoliympyrä, mitat 2,2 x 1,7 x 0,4 m.

Potero 10: X=7469799, Y=502229; X=7472922, Y=3502402. Muoto puoliympyrä, mitat 2,2 x 2 x 0,1 m.

Potero 11: X=7469806, Y=502229; X=7472928, Y=3502402. Muoto puoliympyrä, mitat 2,5 x 2 x 0,5 m.

Potero 12: X=7469736, Y=502421; X=7472858, Y=3502594. Muoto puoliympyrä, mitat 3 x 1 x 0,4 m. Vallin takana 0,5 m syvä kuoppa.

Potero 13: X=7469729, Y=502403; X=7472852, Y=3502576. Muoto suorakaide, avoin yhdeltä sivulta. Mitat 2,4 x 2,2 x 0,3 m.

### ***Kohteen rajaus***

Kohde rajattiin maanpinnalle näkyvien rakenteiden perusteella.

### ***Tulkinta***

Paikalla on mahdollisesti toisen maailmansodan aikaisia poteroita. Rakenteet voivat olla jatkosodan tai Lapin sodan aikaisia saksalaisten tekemiä rakennelmia. V. 1936 hoitoalueen metsätalouuskartan mukaan nykyisen maantien paikkeilla on kulkenut tie, mutta paikallisten mukaan alueella ei ole ollut tuohon aikaan tietä, joten tieto on epävarma. Mahdollisesti kartassa näkyvä tie on lisätty myöhemmin. Paikallisilla ei ole myöskään tietoa alueella olleista sotien aikaisista puolustusvarustuksista. Poterot voivat liittyä myös armeijan sotaharjoituksiin, tarkemmin asia selviäisi luultavasti arkistotutkimuksella.

### ***Lisätietoja***

Haastatellun Timo Ronkaisen mukaan paikalliset ovat kertoneet hänelle paikalla olevien kivirakennelmien olevan kärkejäkiviä. Rakenteet ovat kuitenkin selvästi sotahistoriallisia. Mahdollisesti paikkaan liittyy tarina kärkejäpaikasta, ja se on myöhemmin liitetty kivirakennelmiin.

5-lehtinen taloukarta Sodankylän hoitoalueesta. 4. karttalehti. Metsähallitus, v. 1936.

### ***Toimenpiteet***

**Tarkastukset**

Tila: 3 Toteutettu Laji: 6 Suojeluarvojen tarkastus Tarkastusvuosi: 2013  
Tarkastuspvm: 27.6.2013 Tarkastaja: S. Tolonen  
Kuvaus: KMO kulttuuriperintöinventointi Sodankylä

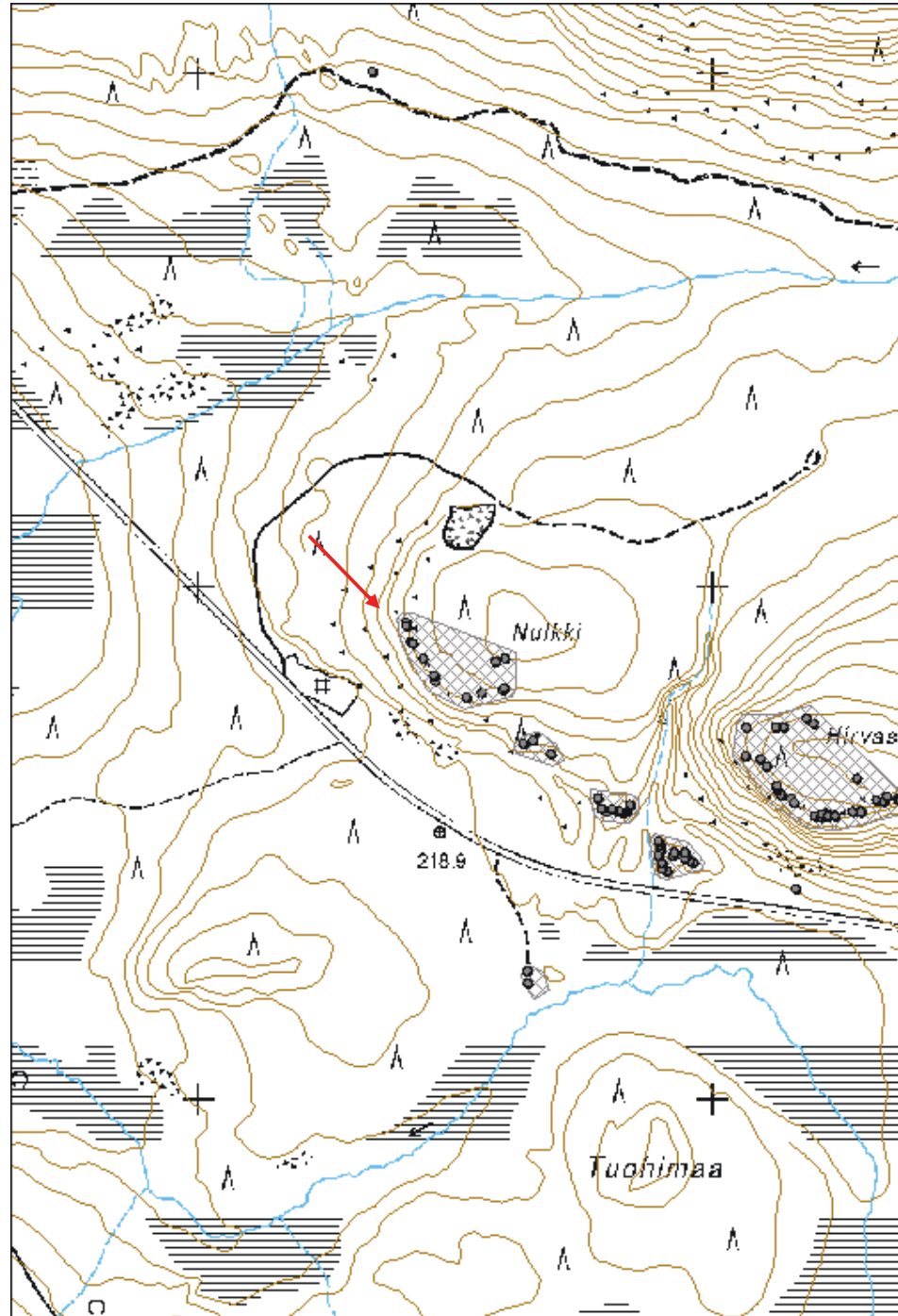
**Viranomais-  
rekisterinro:****Kunto:** 2 Keskinertainen**Arvotus:** 8 Muu suojeluarvo**Olotila:** 2 Ei käytössä**Kohteen  
suojelu:** 9 Muu suojeluarvo**Selitys:****Selitys:****Ympäristön  
suojelu:**

0 Ei määritelty

**Selitys:**

Nulkki 4 potero 9. Kuva: Aki Hakonen/MH.

<b>Kohdetyyppi:</b>	5 Puolustusvarustukset	Copyright:	© Metsähallitus 2008 © Maanmittauslaitos 1/MML/08
<b>Koordinaatit:</b>	X 7472854, Y 3502499, Z 250	Mittakaava:	1:10000



## 5.5. Muut uuden ajan kulttuuriperintökohteet

<b>Huotarinvaara 3 kämpä jäännös</b>	<b>MH-tunnus: 157876</b>
--------------------------------------	--------------------------

<b>Kohdetyyppi:</b>	1 Asuinpaikat	<b>Haltija:</b>	191 Metsätalous Itä-Lappi
<b>Ajoitus:</b>	7116 Uusi aika	<b>Ylläpitäjä:</b>	191 Metsätalous Itä-Lappi
<b>Rakentamisvuosi:</b>		<b>Kunta:</b>	758 SODANKYLÄ
<b>Lukumäärä:</b>	1		

<b>Koordinaattiselitys:</b>	Keskipiste, mmpy	<b>Geometria tuotettu:</b>	4 Gps-mittaus, korjaamaton
<b>Koordinaatit:</b>	X 7461799, Y 3446116, Z 200	<b>Löydöt:</b>	

### *Taustatiedot*

Kohde löytyi ilman ennakkotietoja maastoinventoinnissa.

### *Ympäristön kuvaus*

Kohde sijaitsee Huotarinvaaran lounaisrinteen juurella, Meltauksentien länsipuolella. Kohde sijoittuu rämeen reunalle, jossa on suohon laskeva jyrkähkö hiekkatörmä. Kohteen koillispuolella on Meltauksentieltä luoteeseen päin erkaneva hiekkatie, joka kulkee kohteen itäpuolella olevan poroerotuspaikan läpi. Kasvillisuus on mäntyvaltaista kuivahkoa kangasta, jossa kasvaa varttunutta kasvatusmetsää.

### *Kohteen kuvaus*

Kohteessa on hiekkatörmään kaivetun kämpän jäännös. Se on mitoiltaan 5 x 5 m ja etelälounais-pohjoiskoillisuuntainen. Kämpä erottuu 1 m syvänä painaamana, ja sen valleissa näkyy vähän pyöröhirttä. Kämpän päälle on kasattu risuja. Kämpän pohjoisluoteisnurkassa on luonnonkivinen piisin- tai kiukaanjäännös, joka on mitoiltaan 1,8 x 1,7 x 0,8 m.

### *Kohteen rajaus*

Kohde rajattiin maanpinnalle näkyvien rakenteiden perusteella.

### *Tulkinta*

Kyseessä on 1800-luvun loppuun tai 1900-luvun alkuun ajoittuvan kämpän jäännös. Lähistöllä on myös kaksi muuta vastaavanlaista kämpän jäännöstä (Huotarinvaara 3 ja 5, Reiska-nro 160338 ja 157879).

### *Lisätietoja*

### *Toimenpiteet*



**Tarkastukset**

Tila: 3 Toteutettu Laji: 6 Suojeluarvojen tarkastus Tarkastusvuosi: 2013  
Tarkastuspvm: 5.6.2013 Tarkastaja: S. Tolonen  
Kuvaus: KMO kulttuuriperintöinventointi Sodankylä

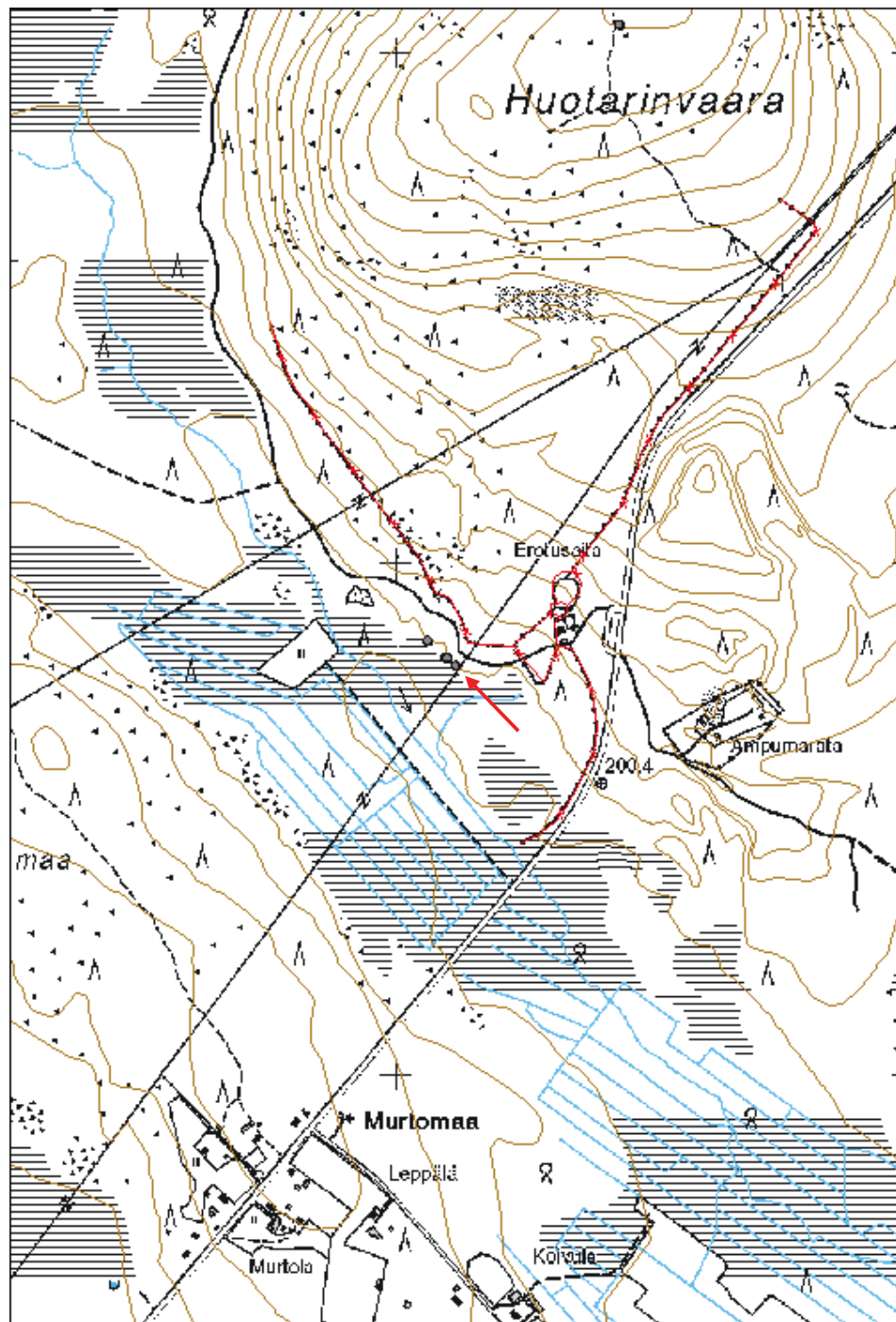
**Viranomais-  
rekisterinro:****Kunto:** 2 Keskinertainen**Arvotus:** 8 Muu suojeluarvo**Olotila:** 2 Ei käytössä**Kohteen  
suojelu:** 9 Muu suojeluarvo**Selitys:****Selitys:****Ympäristön  
suojelu:**

0 Ei määritelty

**Selitys:**

Huotarinvaaara 3 kämppä eteläkaakkoon. Kuva: Siiri Tolonen/MH.

<b>Kohdetyyppi:</b>	1 Asuinpaikat	Copyright:	© Metsähallitus 2008 © Maanmittauslaitos 1/MML/08
<b>Koordinaatit:</b>	X 7461799, Y 3446116, Z 200	Mittakaava:	1:10000



<b>Kohdetyyppi:</b>	1 Asuinpaikat	<b>Haltija:</b>	191 Metsätalous Itä-Lappi
<b>Ajoitus:</b>	7116 Uusi aika	<b>Ylläpitäjä:</b>	191 Metsätalous Itä-Lappi
<b>Rakentamisvuosi:</b>		<b>Kunta:</b>	758 SODANKYLÄ
<b>Lukumäärä:</b>	1		

<b>Koordinaattiselitys:</b>	Keskipiste, mmpy	<b>Geometria tuotettu:</b>	4 Gps-mittaus, korjaamaton
<b>Koordinaatit:</b>	X 7461848, Y 3446062, Z 200	<b>Löydöt:</b>	

**Taustatiedot**

Kohde löytyi ilman ennakkotietoja maastoinventoinnissa.

**Ympäristön kuvaus**

Kohde sijaitsee Huotarinvaaran lounaisrinteen juurella, Meltauksentien länsipuolella. Kohde sijoittuu rämeen reunalle, jossa on suohon laskeva jyrkähkö hiekkatörmä. Kohteen koillispuolella on Meltauksentietä luoteeseen päin erkaneva hiekkatie, joka kulkee kohteen itäpuolella olevan poroerotuspaikan läpi. Kasvillisuus on mäntyvaltaista kuivahkoa kangasta, jossa kasvaa varttunutta kasvatusmetsää.

**Kohteen kuvaus**

Kohteessa on hiekkatörmään kaivetun kämpän jäännös. Kämpän päälle on rakennettu poroaitaa, joka ajoittuu arviolta 60-luvulle. Kämpä on mitoiltaan 4 x 4,3 m ja etelälounais-pohjoiskoillisuuntainen. Kämpä erottuu 1 m syvänä painaamana. Hirsia ei ole selvästi näkyvissä. Länsilounaisnurkassa on luonnonkivinen piisin- tai kiukaanjäännös, joka on mitoiltaan 2 x 2 x 0,9 m. Ylärinteen puolella pohjoiskoillisessa 1,5 m etäisyydellä kämpästä on pyöreähkö 1,3 x 1,2 x 0,6 m kokoinen kuoppa.

**Kohteen rajaus**

Kohde rajattiin maanpinnalle näkyvien rakenteiden perusteella.

**Tulkinta**

Kyseessä on 1800-luvun loppuun tai 1900-luvun alkuun ajoittuvan kämpän jäännös. Lähistöllä on myös kaksi muuta vastaavanlaista kämpän jäännöstä (Huotarinvaara 3 ja 4, Reiska-nro 160338 ja 157876).

**Lisätietoja****Toimenpiteet**

**Tarkastukset**

Tila: 3 Toteutettu Laji: 6 Suojeluarvojen tarkastus Tarkastusvuosi: 2013  
Tarkastuspvm: 5.6.2013 Tarkastaja: S. Tolonen  
Kuvaus: KMO kulttuuriperintöinventointi Sodankylä

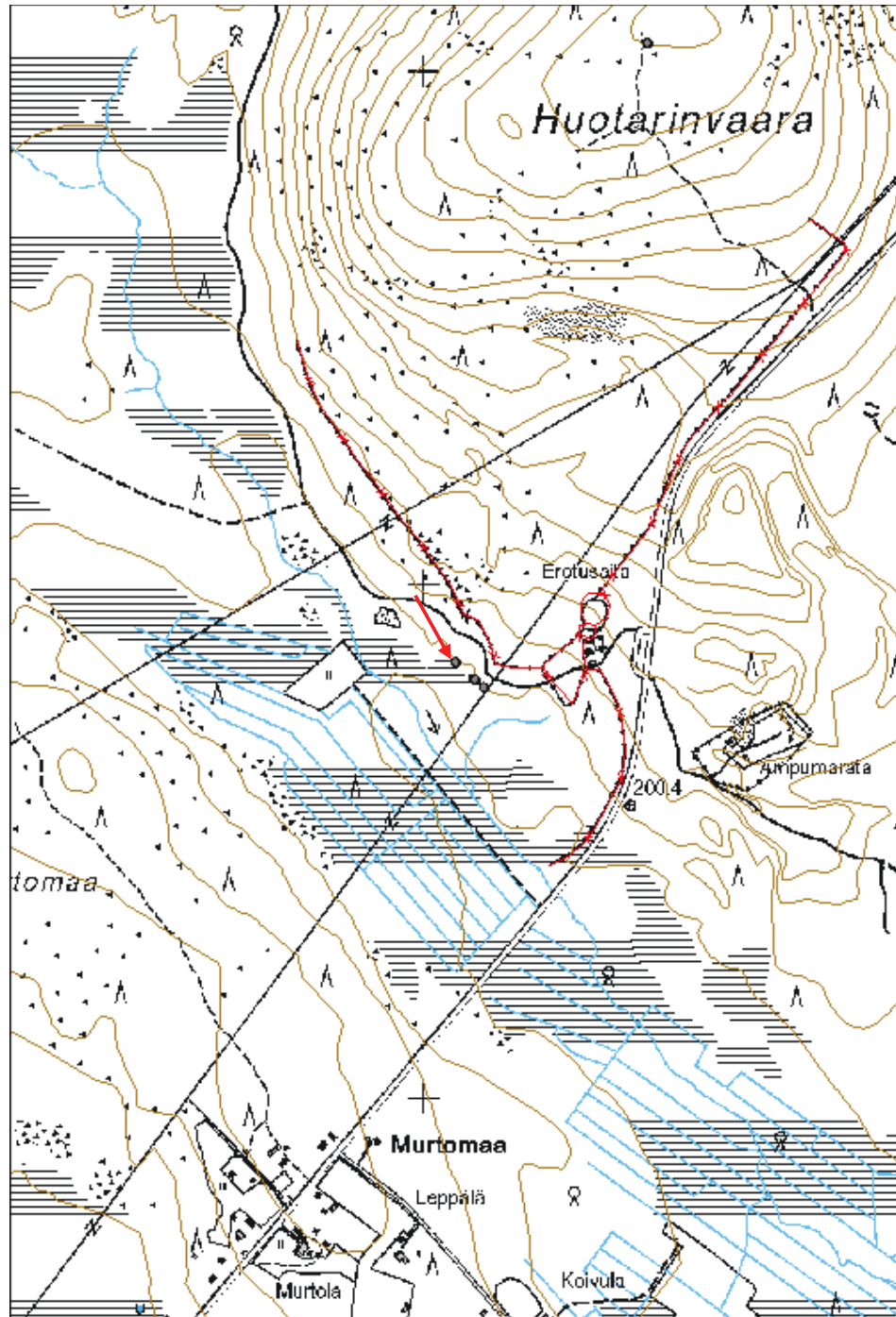
**Viranomais-  
rekisterinro:****Kunto:** 2 Kesinkertainen**Arvotus:** 8 Muu suojeluarvo**Olotila:** 2 Ei käytössä**Kohteen  
suojelu:** 9 Muu suojeluarvo**Selitys:****Selitys:****Ympäristön  
suojelu:**

0 Ei määritelty

**Selitys:**

Huotarinvaara 4 kämppä lounaaseen. Kuva: Siiri Tolonen/MH.

<b>Kohdetyyppi:</b>	1 Asuinpaikat	Copyright:	© Metsähallitus 2008 © Maanmittauslaitos 1/MML/08
<b>Koordinaatit:</b>	X 7461848, Y 3446062, Z 200	Mittakaava:	1:10000



**Kukasvaara 1 kämpmä jäännös**

MH-tunnus: 157790

<b>Kohdetyyppi:</b>	1 Asuinpaikat	<b>Haltija:</b>	191 Metsätalous Itä-Lappi
<b>Ajoitus:</b>	7116 Uusi aika	<b>Ylläpitäjä:</b>	191 Metsätalous Itä-Lappi
<b>Rakentamisvuosi:</b>		<b>Kunta:</b>	758 SODANKYLÄ
<b>Lukumäärä:</b>	2		

<b>Koordinaattiselitys:</b>	Keskipiste, mmpy	<b>Geometria tuotettu:</b>	4 Gps-mittaus, korjaamaton
<b>Koordinaatit:</b>	X 7453140, Y 3434147, Z 268	<b>Löydöt:</b>	

***Taustatiedot***

Kohde on merkitty v. 1969 topografiseen karttaan ulkorakennukseksi.

***Ympäristön kuvaus***

Kohde sijaitsee Kukasvaaran koillisrinteen juurella, Kukasvaaranjängän länsilaidalla. Kohteen pohjoispuolella suon laidassa on hete. Kasvillisuus on mäntyvaltaista sekapuustoista nuorta kasvatusmetsää, ja rakenteiden päällä kasvaa runsaasti nuorta koivua. Kohteen pohjoispuolella Kuusisokanlehdossa on käytössä oleva erotusaita, jolle tulee metsätie.

***Kohteen kuvaus***

Kohteessa on kämpän jäännös. Paikalla on mahdollisesti kaksi erillistä rakennusta tai yksi suurempi rakennus, josta väliosa on tuhoutunut.

Länsiluoteenpuoleinen rakennuksen jäännös 1 on mitoiltaan 5,9 x 5,8 m. Pitempi seinälinja on länsilounas-itäkoillisuuntainen. Pohjasta on jäljellä kaksi oksaista pyöröhirsikertaa. Nurkissa on sahalla tehty alapuolelle salvotut koirankaulasalvokset, ja hirsien päistä osa on katkaistu sahalla, osa kirveellä, ja päät on jätetty eripituisiksi. Hirsien välissä on tiivisteinä kunttaa. Rakennuksen länsilounais- ja pohjoisluoteissivujen keskellä on oven tai ikkunan paikat. Länsilounaispään ovi- tai ikkuna-aukko 85 cm leveä. Aukko on sahattu hirsiin ja sen sivuille on laitettu tueksi hirsien läpi porattuja puutappeja.

Rakennus 2 sijaitsee 4 metrin etäisyydellä rakennus 1:n itäkaakkoispuolella. Rakennuksen jäännös on kolmionmuotoinen, ilmeisesti sen länsiluoteisnurkka on tuhoutunut. Rakennus on mitoiltaan 5,8 x 5,4 m ja länsilounais-itäkoillisuuntainen. Se on rakenteiltaan samanlainen kuin rakennus 1. Rakennuksesta on jäljellä kaksi hirsikertaa ja pohjan päällä olevia itäkoillis-etelälounaissauntaisia hirsiiä, jotka ovat mahdollisesti peräisin katosta. Paikalla ei näy mitään lämmityslaitteen jäännöksiä.

Rakennus 1: X=7450025, Y=433997; X=7453140, Y=3434143

Rakennus 2: X=7450025, Y=434007; X=7453139, Y=3434153

***Kohteen rajaus***

Kohde rajattiin maanpinnalle näkyvien rakenteiden perusteella.

***Tulkinta***

Kohteessa on rakenteiden perusteella 1930-1950-luvulle ajoittuvan metsätyökämpän jäännös.

**Lisätietoja**

Topografinen kartta 1:20 000. Karttalehti 264409+362206. Maanmittauslaitos, 1969.

**Toimenpiteet**

**Tarkastukset**

Tila: 3 Toteutettu Laji: 6 Suojeluarvojen tarkastus Tarkastusvuosi: 2013  
Tarkastuspvm: 30.5.2013 Tarkastaja: S. Tolonen  
Kuvaus: KMO kulttuuriperintöinventointi Sodankylä

**Viranomais-  
rekisterinro:**

**Kunto:** 2 Keskinertainen

**Arvotus:** 8 Muu suojeluarvo

**Olotila:** 2 Ei käytössä

**Kohteen  
suojaus:** 9 Muu suojeluarvo

**Selitys:**

**Selitys:**

**Ympäristön  
suojaus:**

0 Ei määritelty

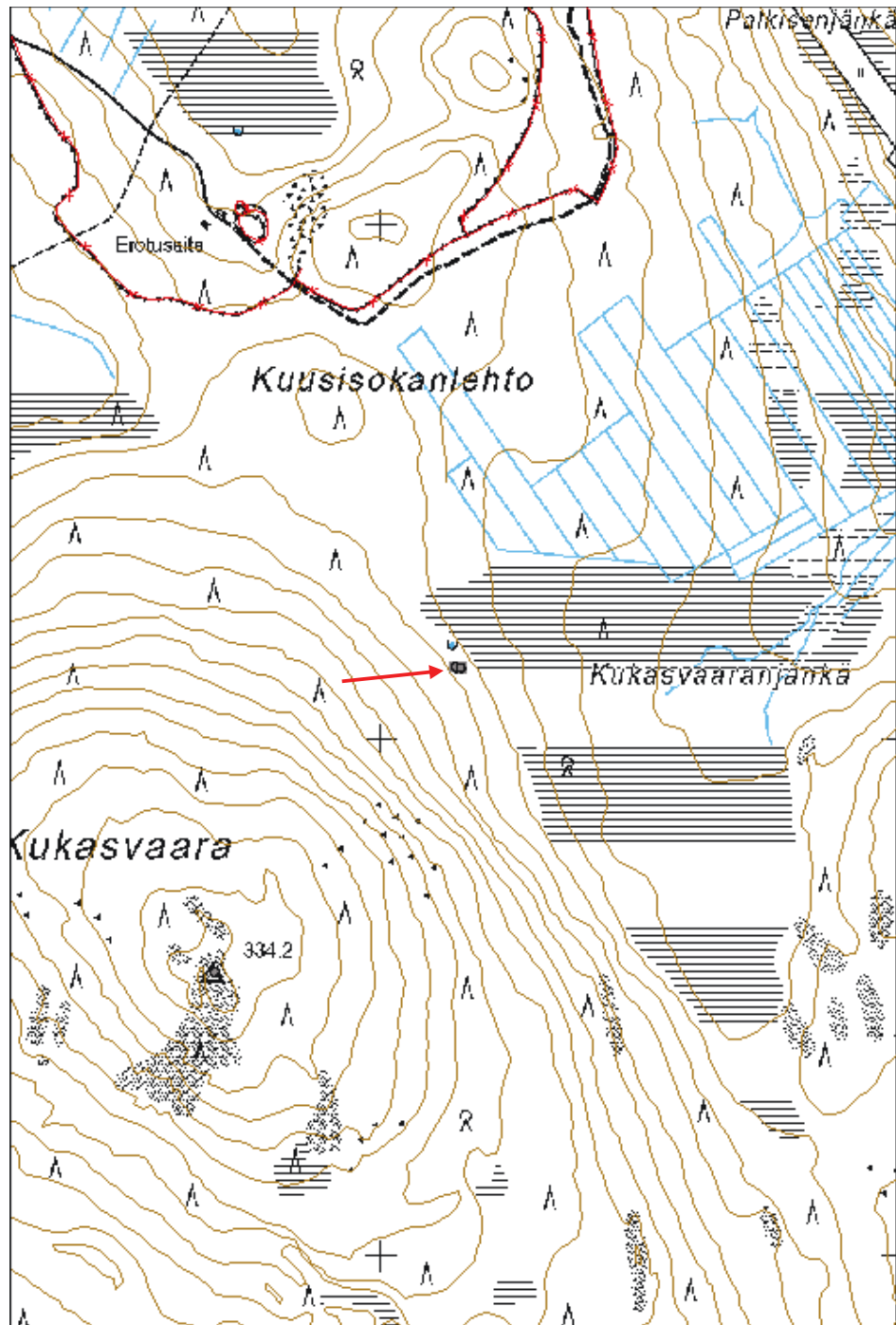
**Selitys:**



Kukasvaara 1 kämppä 2 etelälounaaseen. Kuva: Siiri Tolonen/MH.



<b>Kohdetyyppi:</b>	1 Asuinpaikat	<b>Copyright:</b>	© Metsähallitus 2008 © Maanmittauslaitos 1/MML/08
<b>Koordinaatit:</b>	X 7453140, Y 3434147, Z 268	<b>Mittakaava:</b>	1:10000



**Uusijänkä 1 kämpä jäännös**

MH-tunnus: 157793

<b>Kohdetyyppi:</b>	1 Asuinpaikat	<b>Haltija:</b>	191 Metsätalous Itä-Lappi
<b>Ajoitus:</b>	7116 Uusi aika	<b>Ylläpitäjä:</b>	191 Metsätalous Itä-Lappi
<b>Rakentamisvuosi:</b>		<b>Kunta:</b>	758 SODANKYLÄ
<b>Lukumäärä:</b>	2		

<b>Koordinaattiselitys:</b>	Keskipiste, mmpy	<b>Geometria tuotettu:</b>	4 Gps-mittaus, korjaamaton
<b>Koordinaatit:</b>	X 7454583, Y 3430841, Z 210	<b>Löydöt:</b>	

***Taustatiedot***

Kohde on merkitty v. 1959 Sodankylän hoitoalueen karttaan.

***Ympäristön kuvaus***

Kohde sijaitsee Uusijängän kaakkoisosan itäreunalla. Suo on ojitettua rämettä. Kasvillisuus on kohteen itäpuolella mäntyvaltaista kuivahkoa kangasta, jossa kasvaa varttunutta kasvatusmetsää.

***Kohteen kuvaus***

Kohteessa on siirretyn parakkikämpän jäännökset. Paikalla on kämpän ja toisen rakennuksen, luultavasti tallin, jäännökset. Kämpä sijaitsee heinikkoisena aukiona erottuvan piha-alueen pohjoispuolella puita kasvavalla alueella ja talli aukion etelälaidassa, 40 m etäisyydellä toisistaan. Piha-alueella on myös muita epäselviä mahdollisten rakennelmien paikkoja.

Länsiluode-itäkaakkoisuuntainen kämpän pohja on mitoiltaan n. 25 x 7,5 m. Pohjasta on jäljellä yksi pyöröhirsikerta, ja sen itäkaakkoispään paikka on epäselvä. Lattian keskellä on kuoppia ja poikkihirsiä sekä lattialankkuja. Nurkissa on pitkänurkkaiset sahatut salvokset. Kämpän molempien päiden lähellä 3-4 m etäisyydellä seinälinjasta on uunin pohjien jäännökset, jotka koostuvat luonnonkivistä ja sementistä. Länsiluoteispään uunin pohja on mitoiltaan 2,7 x 1,6 x 0,3 m ja itäkaakkoispään 2,1 x 1,3 x 0,3 m. Kämpän ympärillä on vähän purettua lautta ja säilyketölkkejä. Kämpän päällä kasvaa nuorta puustoa.

Talli on mitoiltaan 15 x 11 m, ja se on etelälounais-pohjoiskoillisuuntainen. Siitä on jäljellä yksi osittainen pyöröhirsikerta. Nurkissa on sahatut pitkänurkkaiset salvokset. Piha-alueella on myös muita epäselviä mahdollisten rakennelmien paikkoja.

Kämpä: X=7451492, Y=430704; X=7454607, Y=3430849

Talli: X=7451443, Y=430690; X=7454558, Y=3430835

***Kohteen rajaus***

Kohde rajattiin maanpinnalle näkyvien rakenteiden perusteella.

***Tulkinta***

Kohteessa on 1950-luvulle ajoittuvan siirrettävän metsätyökämpän jäännös.

**Lisätietoja**

6-lehtinen talouskartta Sodankylän hoitoalueesta. 2. karttalehti. Metsähallitus, v. 1959.

**Toimenpiteet****Tarkastukset**

Tila: 3 Toteutettu Laji: 6 Suojeluarvojen tarkastus Tarkastusvuosi: 2013  
Tarkastuspvm: 30.5.2013 Tarkastaja: S. Tolonen  
Kuvaus: KMO kulttuuriperintöinventointi Sodankylä

**Viranomais-  
rekisterinro:****Kunto:** 2 Keskinertainen**Arvotus:** 8 Muu suojeluarvo**Olotila:** 2 Ei käytössä**Kohteen  
suojelu:** 9 Muu suojeluarvo**Selitys:****Selitys:****Ympäristön  
suojelu:**

0 Ei määritelty

**Selitys:**

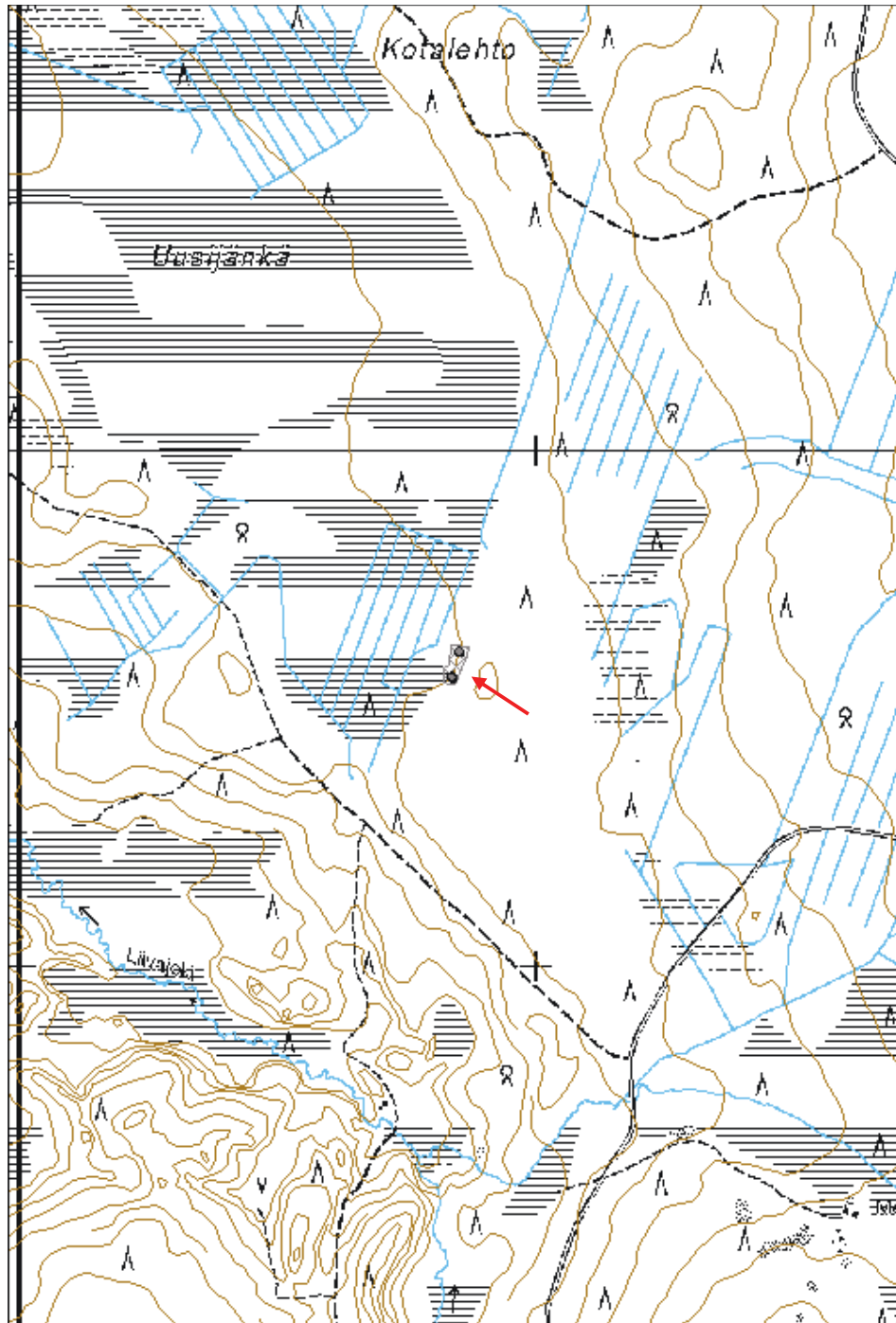


Uusijänkä 1 talli etelälounaaseen. Kuva: Siiri Tolonen/MH.



Uusijänkä 1 kämpä luoteeseen. Kuva: Siiri Tolonen/MH.

<b>Kohdetyyppi:</b>	1 Asuinpaikat	Copyright:	© Metsähallitus 2008 © Maanmittauslaitos 1/MML/08
<b>Koordinaatit:</b>	X 7454583, Y 3430841, Z 210	Mittakaava:	1:10000



<b>Kohdetyyppi:</b>	1 Asuinpaikat	<b>Haltija:</b>	191 Metsätalous Itä-Lappi
<b>Ajoitus:</b>	7116 Uusi aika	<b>Ylläpitäjä:</b>	191 Metsätalous Itä-Lappi
<b>Rakentamisvuosi:</b>		<b>Kunta:</b>	758 SODANKYLÄ
<b>Lukumäärä:</b>	5		

<b>Koordinaattiselitys:</b>	Keskipiste, mmpy	<b>Geometria tuotettu:</b>	4 Gps-mittaus, korjaamaton
<b>Koordinaatit:</b>	X 7471416, Y 3499193, Z 197	<b>Löydöt:</b>	

### *Taustatiedot*

Kohde on merkitty Metsähallituksen Sutigis-järjestelmään.

### *Ympäristön kuvaus*

Kohde sijaitsee Routuslammen pohjoisrannalla lammen itäpäässä, Pikku Oramaan kaakkoislaidalla. Kohde sijaitsee jyrkän rinteiden rajaamalla tasaisella ranta-alueella. Kasvillisuus on kuivahkoa kangasta, rannassa sekapuustoista mäntymetsää ja pohjoispuolella mäntyvaltaisempaa. Ranta-alue on nuorta kasvatusmetsää ja sen pohjoispuolinen alue varttunutta kasvatusmetsää. Pihan kaakkoispuolella lammen rannassa on suota.

### *Kohteen kuvaus*

Kohteessa on siirrettävän parakkikämpän jäännökset. Paikalla on kämpän ja tallin jäännökset, vene ja kaksi kuoppajäännöstä.

Kämpä sijaitsee alueen luoteispäässä. Se on länsiluode-itäkaakkoisuuntainen, mitoiltaan 21,8 x 8,5 m. Kämpästä on jäljellä laakakivistä tehty kivijalka ja yksi pelkkahirsikerta. Lattiassa on kuoppia ja lattiarakenteen pohjahirsiä. Nurkissa on lyhytnurkkaiset salvokset, jotka on kiinnitetty nauloilla. Kämpän päissä 3 m etäisyydellä seinälinjoista on uuninpohjat, itäkaakkoispäässä myös sen päällä oleva lämmityskattila. Uuninpohjat ovat neliömäisiä, ja ne on tehty laakakivistä. Länsiluoteispään uuninpohja on mitoiltaan 1,2 x 1,3 x 0,6 m ja itäkaakkoispään 1,3 x 1,3 x 0,2 m. Etelälounaissivulla on kaksi paalurakenteista kuistin tai portaiden pohjaa. Toinen näistä sijaitsee länsiluoteispäässä, toinen länsiluoteenpuolella rakennuksen keskilinjasta. Rakennelmat ovat 3 m leveitä ja 2 m pitkiä. Kämpän päällä kasvaa nuorta koivikkoa ja lähistöllä on kamiina.

Kämpän luoteispuolella kulkee tienpohja, jonka pohjoispuolella nousevassa rinteessä on kaksi 7 m etäisyydellä toisistaan olevaa kuoppaa vajaan 10 m etäisyydellä kämpästä. Kuoppa 1 on kellarimainen, pyöreä, halkaisijaltaan 3 m ja syvyydeltään 1,3 m. Kämpänpuoleinen osa siitä on maantasainen. Kuopassa on lauta, johon on kiinnitetty peltiä. Kuoppa 2 on muodoltaan soikea ja mitoiltaan 2 x 1,7 x 0,9 m.

Talli sijaitsee alueen kaakkoisreunalla. Rakennus on mitoiltaan 7 x 8,8 m ja se on itäkaakko-länsiluodesuuntainen. Jäljellä on yksi sammaloitunut hirsikerta, ja rakennuksen päällä kasvaa koivikkoa. Rannan tuntumassa alueen kaakkoispäässä on lisäksi puuveneeseen jäännös.

Kämppä: X=7468310, Y=499002; X=7471432, Y=3499174  
Talli: X=7468276, Y=499053; X=7471398, Y=3499224  
Vene: X=7468257, Y=499052; X=7471379, Y=3499224  
Kuoppa 1: X=7468323, Y=499008; X=7471445, Y=3499180  
Kuoppa 2: X=7468323, Y=499000; X=7471445, Y=3499171

#### ***Kohteen rajaus***

Kohde rajattiin maanpinnalle näkyvien rakenteiden perusteella.

#### ***Tulkinta***

Kohteessa on 1950-60-luvulle ajoittuvan siirrettävän metsätyökämpän jäännös.

#### ***Lisätietoja***

#### ***Toimenpiteet***

#### ***Tarkastukset***

Tila: 3 Toteutettu Laji: 6 Suojeluarvojen tarkastus Tarkastusvuosi: 2013  
Tarkastuspvm: 31.5.2013 Tarkastaja: S. Tolonen  
Kuvaus: KMO kulttuuriperintöinventointi Sodankylä

#### **Viranomais- rekisterinro:**

**Kunto:** 2 Keskinertainen

**Arvotus:** 8 Muu suojeluarvo

**Olotila:** 2 Ei käytössä

**Kohteen  
suojelu:** 9 Muu suojeluarvo

**Selitys:**

**Selitys:**

#### **Ympäristön suojelu:**

0 Ei määritelty

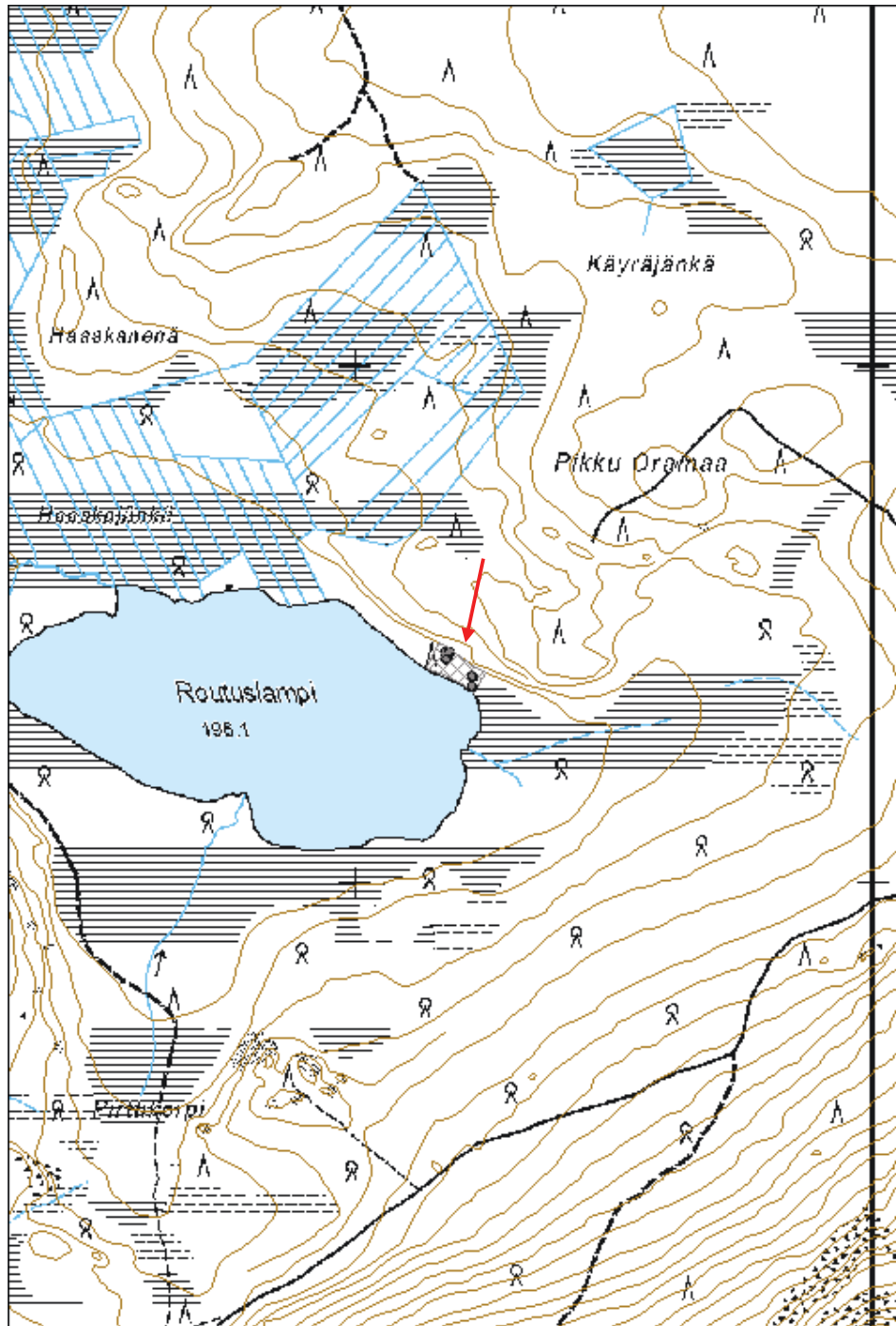
**Selitys:**



Routuslampi 1 kämpä länsiluoteeseen. Kuva: Siiri Tolonen/MH.



<b>Kohdetyyppi:</b>	1 Asuinpaikat	Copyright:	© Metsähallitus 2008 © Maanmittauslaitos 1/MML/08
<b>Koordinaatit:</b>	X 7471416, Y 3499193, Z 197	Mittakaava:	1:10000



<b>Kohdetyyppi:</b>	9 Valmistuspaikat/työpaikat	<b>Haltija:</b>	191 Metsätalous Itä-Lappi
<b>Ajoitus:</b>	7116 Uusi aika	<b>Ylläpitäjä:</b>	191 Metsätalous Itä-Lappi
<b>Rakentamisvuosi:</b>		<b>Kunta:</b>	758 SODANKYLÄ
<b>Lukumäärä:</b>	1		

<b>Koordinaattiselitys:</b>	Keskipiste, mmpy	<b>Geometria tuotettu:</b>	4 Gps-mittaus, korjaamaton
<b>Koordinaatit:</b>	X 7463053, Y 3446435, Z 280	<b>Löydöt:</b>	

**Taustatiedot**

Kohde on merkitty v. 1970 topografiseen karttaan.

**Ympäristön kuvaus**

Kohde sijaitsee Huotarinvaaran laella, lähellä käytössä olevaa poroaitaa. Vaaran laelle tulee metsätie kaakosta Meltauksentieltä. Maasto on kivistä, ja kasvillisuus siellä on mäntyvaltaista kuivaa kangasta. Vaaran laki on luokiteltu kitumaaksi.

**Kohteen kuvaus**

Kohteessa on kolmiomittauksessa käytetyn puunlatvamerkin jäännös. Paikalla on halkaisijaltaan 40 cm paksu mänty, jonka latvaan on kiinnitetty riuku mastoksi. Riuku on katkennut päästään ja on nykyään arviolta 4 m pitkä. Mänty on elävä, mutta sen latva on kelottunut.

**Kohteen rajaus**

Kohde rajattiin maanpinnalle näkyvien rakenteiden perusteella.

**Tulkinta**

Kohteessa on 1900-luvun puoliväliin ajoittuvan kolmiomittauksessa käytetyn puunlatvamerkin jäännös.

**Lisätietoja**

Topografinen kartta 1: 20 000. karttalehti 3711 07. Maanmittauslaitos, v. 1970.

**Toimenpiteet****Tarkastukset**

Tila: 3 Toteutettu Laji: 6 Suojeluarvojen tarkastus Tarkastusvuosi: 2013  
Tarkastuspvm: 4.6.2013 Tarkastaja: S. Tolonen  
Kuvaus: KMO kulttuuriperintöinventointi Sodankylä

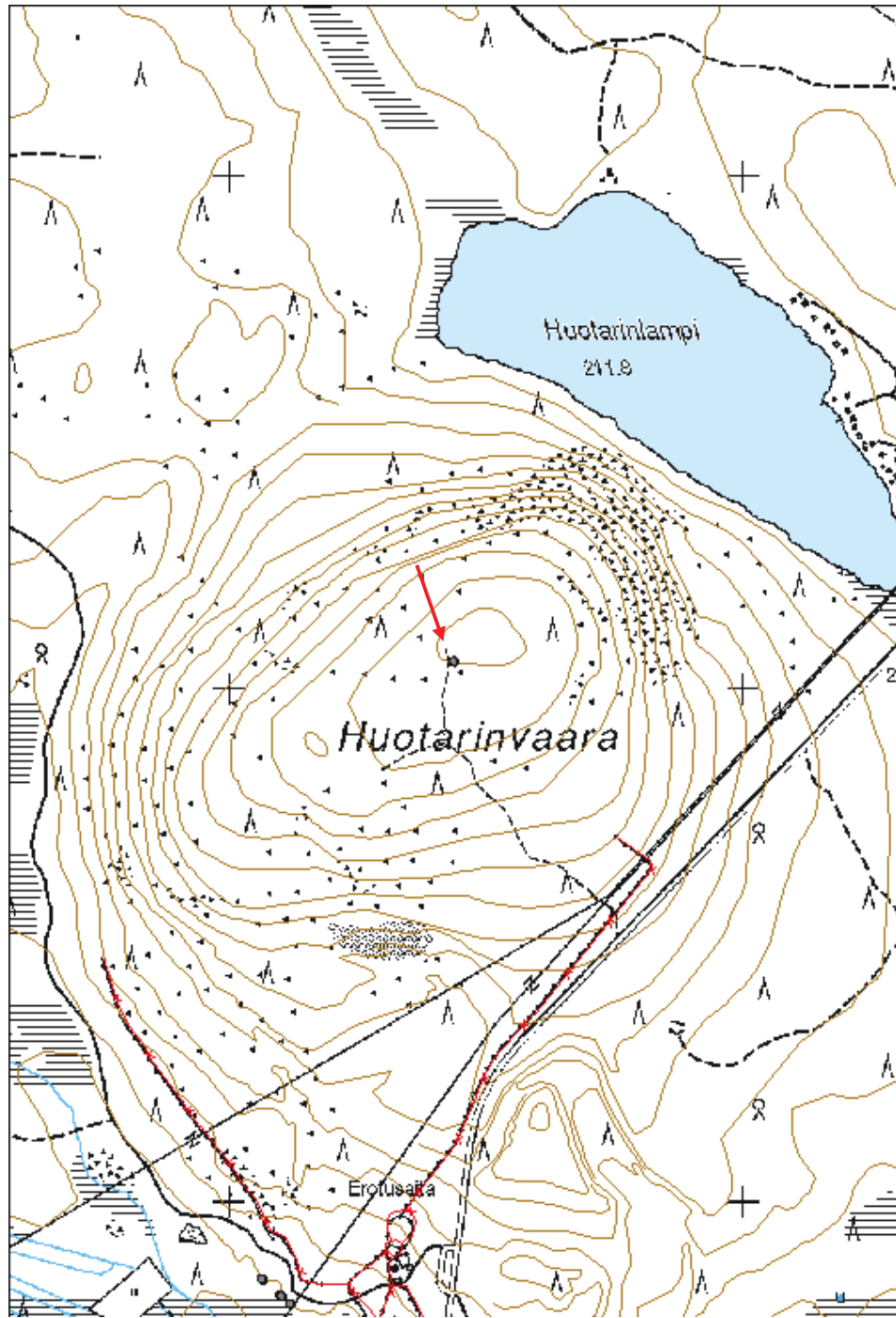
<b>Viranomais- rekisterinro:</b>		<b>Kunto:</b>	2 Keskinertainen
<b>Arvotus:</b>	8 Muu suojeuarvo	<b>Olotila:</b>	2 Ei käytössä
<b>Selitys:</b>		<b>Kohteen suojeu:</b>	9 Muu suojeuarvo
		<b>Selitys:</b>	

<b>Ympäristön suojeu:</b>	0 Ei määritetty
<b>Selitys:</b>	



Huotarinvaara 1 kolmiomittauksen puunlatvamerkki. Kuva: Siiri Tolonen/MH.

<b>Kohdetyyppi:</b>	9 Valmistuspaikat/työpaikat	Copyright:	© Metsähallitus 2008 © Maanmittauslaitos 1/MML/08
<b>Koordinaatit:</b>	X 7463053, Y 3446435, Z 280	Mittakaava:	1:10000



<b>Kohdetyyppi:</b>	1 Asuinpaikat	<b>Haltija:</b>	191 Metsätalous Itä-Lappi
<b>Ajoitus:</b>	7116 Uusi aika	<b>Ylläpitäjä:</b>	191 Metsätalous Itä-Lappi
<b>Rakentamisvuosi:</b>		<b>Kunta:</b>	758 SODANKYLÄ
<b>Lukumäärä:</b>	2		

<b>Koordinaattiselitys:</b>	mmpy	<b>Geometria tuotettu:</b>	4 Gps-mittaus, korjaamaton
<b>Koordinaatit:</b>	X 7461816, Y 3446097, Z 200	<b>Löydöt:</b>	

**Taustatiedot**

Kohde löytyi ilman ennakkotietoja maastoinventoinnissa.

**Ympäristön kuvaus**

Kohde sijaitsee Huotarinvaaran lounaisrinteen juurella, Meltauksentien länsipuolella. Kohde sijoittuu rämeen reunalle, jossa on suohon laskeva jyrkähkö hiekkatörmä. Kohteen koillispuolella on Meltauksentietä luoteeseen päin erkaneva hiekkatie, joka kulkee kohteen itäpuolella olevan poroerotuspaikan läpi. Kasvillisuus on mäntyvaltaista kuivahkoa kangasta, jossa kasvaa varttunutta kasvatusmetsää.

**Kohteen kuvaus**

Kohteessa on kaksi hiekkatörmään kaivetun kämpän jäännöstä.

Kämpä 1 on etelälounais-pohjoiskoillisuuntainen ja mitoiltaan 5 x 5 m. Seinälinjat erottuvat sammaleen peittämänä vallina, ja lattian kohdalla on takaseinästä mitattuna 1 m syvä painanne. Vallin reunassa on yksi osittain näkyvä pyöröhirsikerta. Hirsien päät on katkaistu sahalla, ja hirsien yläpuolelle on sahalla salvottu koirankaulasalvos. Kämpän länsilounaisnurkassa on luonnonkivinen piisin- tai kiukaanjäännös. Se on mitoiltaan 2,3 x 2 x 0,3 m. Alarinteen puoleisen etelälounaispäädyn keskellä on oviaukko. Katosta on jäljellä yksi rakennuksen keskilinjalla oleva etelälounais-pohjoiskoillisuuntainen pyöröhirsi. Kämpän pohjoiskoillispuolella ylärinteessä 1,5 m etäisyydellä on soikea 1,2 x 1,3 x 0,3 m kokoinen kuoppa. Kämpän päällä on hieman poroaitaan liittyvää puutavaraa.

Kämpä 1:n kaakkoispuolella 5 m etäisyydellä hiekkatörmässä on iso kasa poroaidasta tms. purettua lautatavaraa. Lautojen alla näyttää olevan samankokoinen suorakaiteenmuotoinen kuoppa, joka on mahdollisesti myös rakennuksen jäännös, kämpä 2. Se on kuitenkin täysin peitetty.

Kämpä 1: X=7458698, Y=445946; X=7461816, Y=3446096  
Kämpä 2: X=7458696, Y=445949; X=7461814, Y=3446100

**Kohteen rajaus**

Kohde rajattiin maanpinnalle näkyvien rakenteiden perusteella.

**Tulkinta**

Kyseessä on 1800-luvun loppuun tai 1900-luvun alkuun ajoittuvan kämpän jäännös. Lähistöllä on myös kaksi muuta vastaavanlaista kämpän jäännöstä (Huotarinvaaara 4 ja 5, Reiska-nro 157876 ja 157879).

**Lisätietoja**

**Toimenpiteet**

**Tarkastukset**

Tila: 3 Toteutettu      Laji: 6 Suojeluarvojen tarkastus      Tarkastusvuosi: 2013  
Tarkastuspvm: 5.6.2013      Tarkastaja: S. Tolonen  
Kuvaus: KMO kulttuuriperintöinventointi Sodankylä

**Viranomais-  
rekisterinro:**

**Kunto:** 2 Keskinertainen

**Arvotus:** 8 Muu suojeluarvo

**Olotila:** 2 Ei käytössä

**Kohteen  
suojaus:** 9 Muu suojeluarvo

**Selitys:**

**Selitys:**

**Ympäristön  
suojaus:**

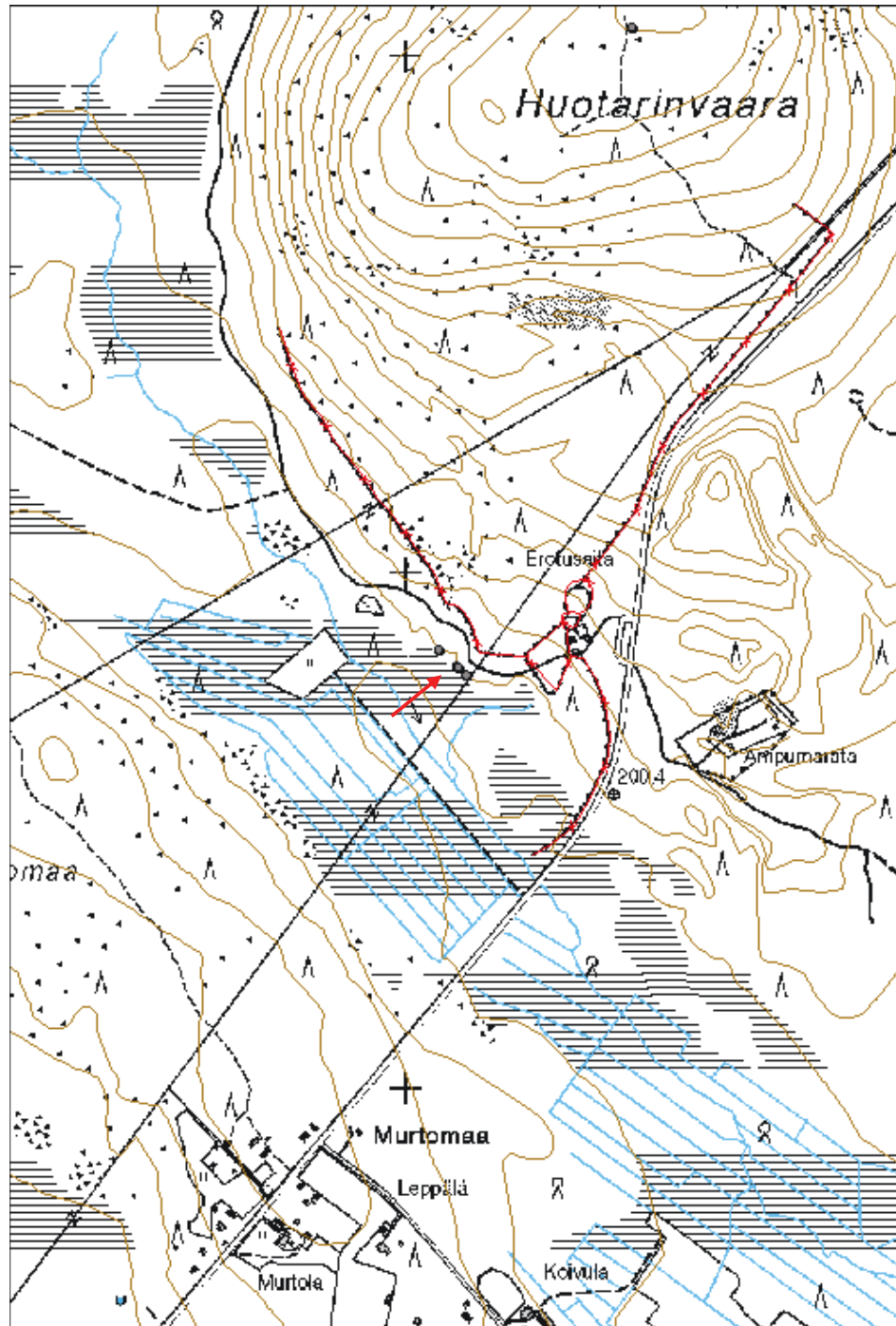
0 Ei määritelty

**Selitys:**



Huotarinvaara 2 kämppä 1 etelään. Kuva: Siiri Tolonen/MH.

<b>Kohdetyyppi:</b>	1 Asuinpaikat	<b>Copyright:</b>	© Metsähallitus 2008 © Maanmittauslaitos 1/MML/08
<b>Koordinaatit:</b>	X 7461816, Y 3446097, Z 200	<b>Mittakaava:</b>	1:10000





<b>Kohdetyyppi:</b>	99 Muu/määrittelemätön	<b>Haltija:</b>	191 Metsätalous Itä-Lappi
<b>Ajoitus:</b>	7116 Uusi aika	<b>Ylläpitäjä:</b>	191 Metsätalous Itä-Lappi
<b>Rakentamisvuosi:</b>		<b>Kunta:</b>	758 SODANKYLÄ
<b>Lukumäärä:</b>	1		

<b>Koordinaattiselitys:</b>	Keskipiste, mmpy	<b>Geometria tuotettu:</b>	4 Gps-mittaus, korjaamaton
<b>Koordinaatit:</b>	X 7472681, Y 3485899, Z 178	<b>Löydöt:</b>	

**Taustatiedot**

Kohde löytyi ilman ennakkotietoja maastoinventoinnissa.

**Ympäristön kuvaus**

Kohde sijaitsee Orajoen Kitiseen laskevan pään länsipuolella, Orajokisuunkankaan itäosassa. Kohde sijoittuu hiekkaiselle tasanteelle 10 m etäisyydelle rantatormästä. Lännessä kulkee Kitisen rantaan tuleva puomilla suljettu mökkitie. Kasvillisuus on mäntyvaltaista kuivahkoa kangasta, jossa kasvaa varttunutta kasvatusmetsää.

**Kohteen kuvaus**

Kohteessa on merkkipuu. Puu on halkaisijaltaan 50 cm paksu kelo, jonka kyljessä 1,5 m korkeudella pilkassa on kaiverrus ILIAA ja sen alla K-kirjainta muistuttava kuvio. Pilkka on kasvanut osittain umpeen ja peittänyt osan kaiverruksesta. Tämän vieressä toisessa pilkassa on kirveellä veistetty salmiakinmuotoinen 10 x 10 cm kokoinen kolo.

**Kohteen rajaus**

Kohde rajattiin maanpinnalle näkyvien rakenteiden perusteella.

**Tulkinta**

Puu on 1900-luvulle ajoittuva merkkipuu. Kyseessä voi olla uuttupuun tekele - puuhun on alettu tehdä koloa, mutta puu ei olekaan ollut tarpeeksi laho keskeltä, jolloin uuttu on jäänyt kesken. Usein uuttupuissa on ollut myös tekijän nimikirjaimet. Salmiakkikuvio voi olla myös jotain muuta tarkoitusta varten tehty merkki.

**Lisätietoja****Toimenpiteet****Tarkastukset**

Tila: 3 Toteutettu Laji: 6 Suojeluarvojen tarkastus Tarkastusvuosi: 2013  
Tarkastuspvm: 10.6.2013 Tarkastaja: S. Tolonen  
Kuvaus: KMO kulttuuriperintöinventointi

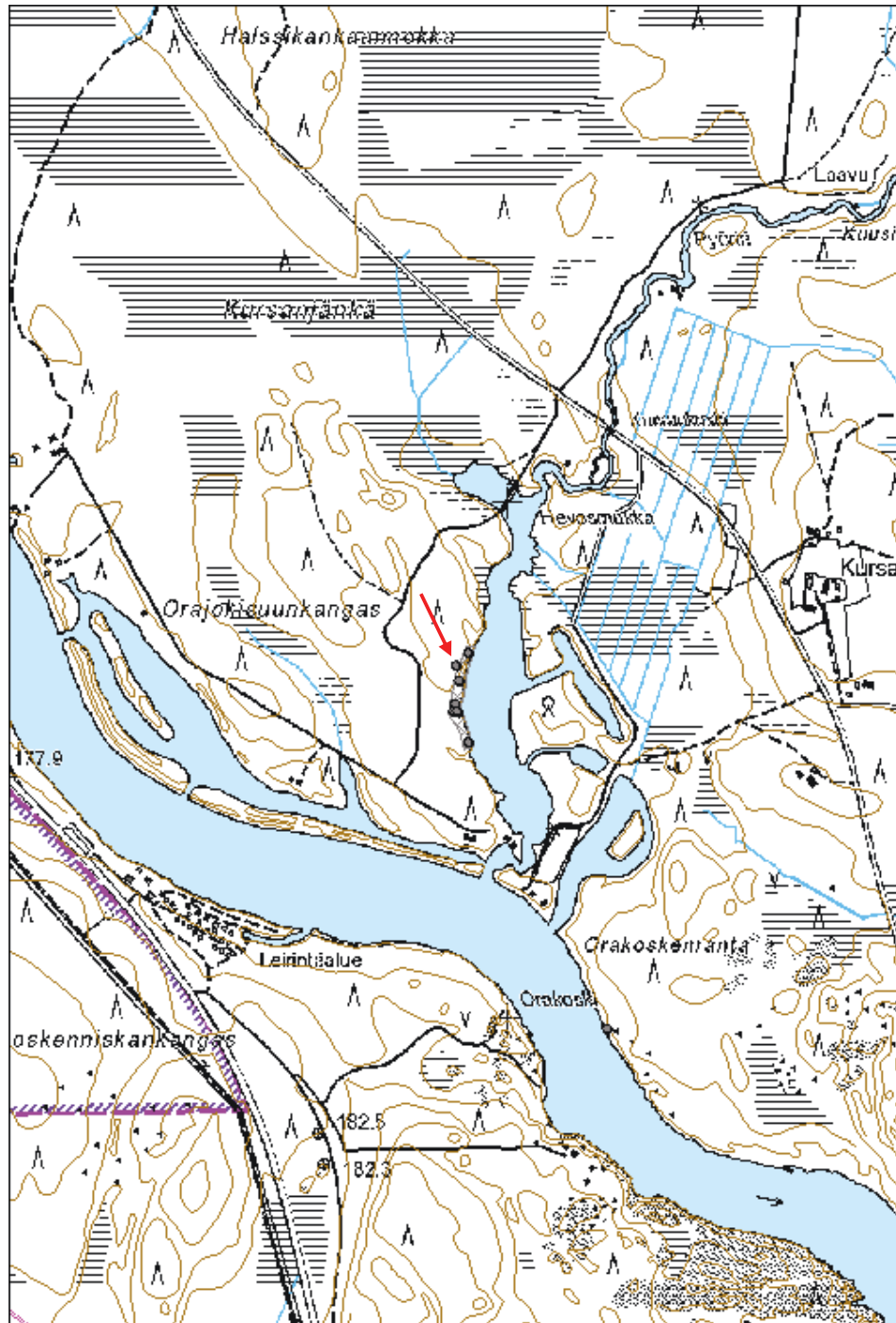
<b>Viranomais- rekisterinro:</b>		<b>Kunto:</b>	2 Keskinertainen
<b>Arvotus:</b>	8 Muu suojeluarvo	<b>Olotila:</b>	2 Ei käytössä
<b>Selitys:</b>		<b>Kohteen suojelu:</b>	9 Muu suojeluarvo
		<b>Selitys:</b>	

<b>Ympäristön suojelu:</b>	0 Ei määritelty
<b>Selitys:</b>	



Orajokisuunkangas 2 merkipuun kaiverrus. Kuva: Aki Hakonen/MH.

<b>Kohdetyyppi:</b>	99 Muu/määrittelemätön	Copyright:	© Metsähallitus 2008 © Maanmittauslaitos 1/MML/08
<b>Koordinaatit:</b>	X 7472681, Y 3485899, Z 178	Mittakaava:	1:10000



**Kalatonjärvi 1 kämpä jäännös**

MH-tunnus: 157962

<b>Kohdetyyppi:</b>	1 Asuinpaikat	<b>Haltija:</b>	191 Metsätalous Itä-Lappi
<b>Ajoitus:</b>	7116 Uusi aika	<b>Ylläpitäjä:</b>	191 Metsätalous Itä-Lappi
<b>Rakentamisvuosi:</b>		<b>Kunta:</b>	758 SODANKYLÄ
<b>Lukumäärä:</b>	1		

<b>Koordinaattiselitys:</b>	Keskipiste. mmpy	<b>Geometria tuotettu:</b>	4 Gps-mittaus, korjaamaton
<b>Koordinaatit:</b>	X 7483641, Y 3458880, Z 217	<b>Löydöt:</b>	

***Taustatiedot***

Kohde löytyi ilman ennakkotietoja maastoinventoinnissa.

***Ympäristön kuvaus***

Kohde sijaitsee Kalattomanjärven eteläpäässä länsirannalla, järven länsipuolitse kulkevan harjun juurella rantatasanteella. Kasvillisuus lammen rannassa on mäntyvaltaista rämettä, kauempana rannasta mäntyvaltaista kuivahkoa kangasta. Ranta-alue on luokiteltu kitumaaksi, ympäröivä alue on varttunutta kasvatusmetsää. Kämpän ja harjun välistä kulkee metsäkoneen ajoura.

***Kohteen kuvaus***

Kohteessa on kämpän jäännös. Kämpä on luode-kaakkosuuntainen ja mitoiltaan 5 x 5 m. Kämpästä on jäljellä 3 pyöröhirsikertaa. Nurkissa on sahalla hirren yläpuolelle tehdyt koirankaulasalvokset. Hirsien päät on katkaistu sahalla ja jätetty eripituisiksi. Hirsien välissä on käytetty tiivisteinä kuntaa. Kämpän pohjoisnurkassa on romahtaneiden kattorakenteiden peittämä luonnonkivinen piisinjäännös. Kämpän päällä on luode-kaakkosuuntaisia katon ruoteita ja kurkihirsi, ja näiden päällä tuohta. Luoteispään keskellä on 80 cm leveä ja vähintään 1,2 m korkea oviaukko ja kaakkoispään keskellä 1 m leveä ja 80 cm korkea ikkuna-aukko. Ovenpielien hirret on katkaistu sahalla, ja tukena on käytetty hirsien läpi porattuja puutappeja. Lisäksi ovenpielissä on lautarakenteet, jotka on naulattu teollisilla nautoilla. Ikkuna on myös sahattu hirsiiin ja tuettu puutapeilla. Rakennuksen luoteispää on romahtanut rakennuksen sisään ja kaakkoispää rakennuksen ulkopuolelle.

***Kohteen rajaus***

Kohde rajattiin maanpinnalle näkyvien rakenteiden perusteella.

***Tulkinta***

Kyseessä on arviolta 1930-1940-luvulle ajoittuva kämpä. Kokonsa perusteella kämpä ei todennäköisesti ole ollut savottakämpä, vaan se on ollut mahdollisesti yksityiskäytössä.

***Lisätietoja******Toimenpiteet***

--

**Tarkastukset**

Tila: 3 Toteutettu      Laji: 6 Suojeluarvojen tarkastus      Tarkastusvuosi: 2013  
Tarkastuspvm: 12.6.2013      Tarkastaja: S. Tolonen  
Kuvaus: KMO kulttuuriperintöinventointi Sodankylä

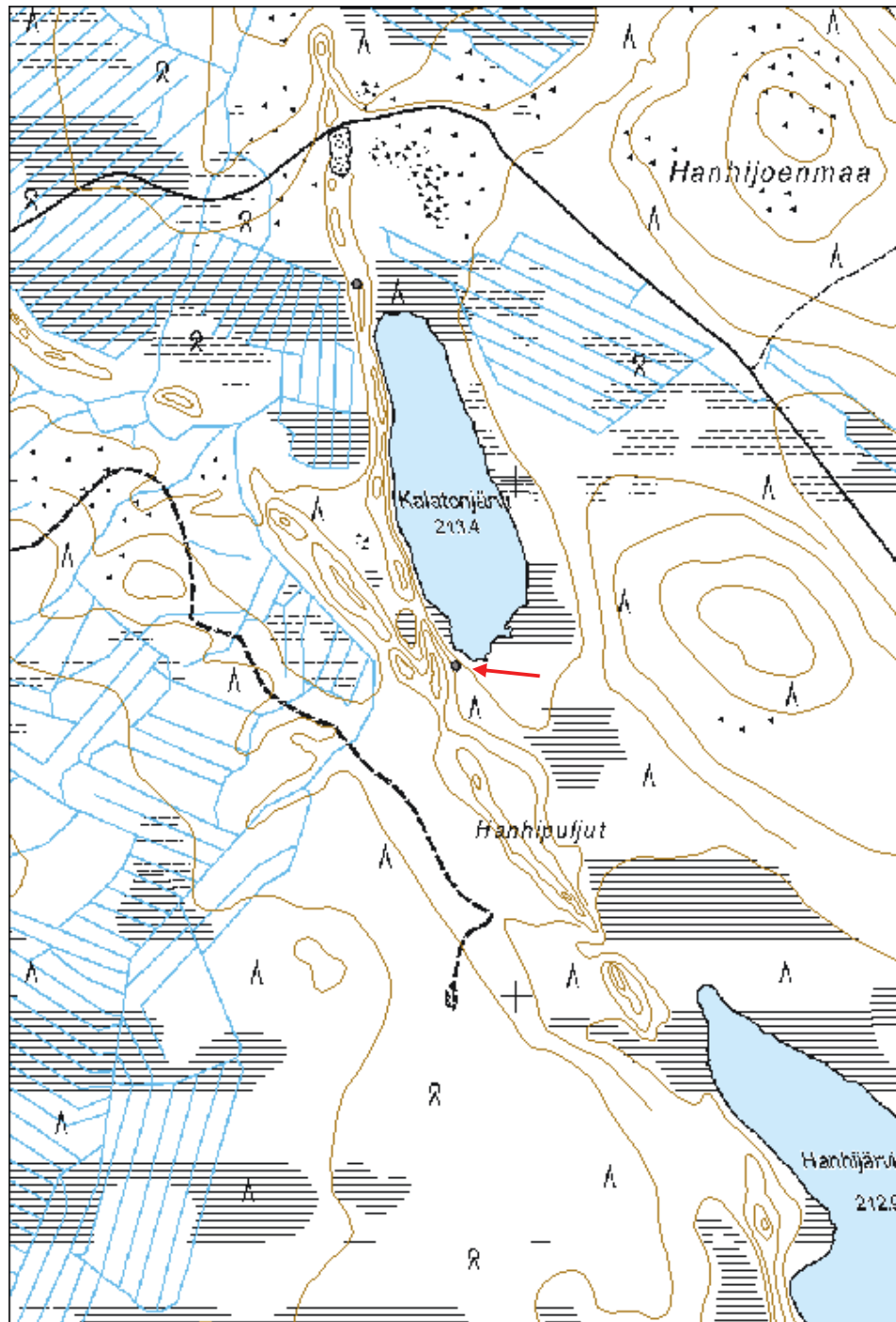
<b>Viranomais- rekisterinro:</b>		<b>Kunto:</b>	2 Keskinertainen
<b>Arvotus:</b>	8 Muu suojeluarvo	<b>Olotila:</b>	2 Ei käytössä
<b>Selitys:</b>		<b>Kohteen suojelu:</b>	9 Muu suojeluarvo
		<b>Selitys:</b>	

<b>Ympäristön suojelu:</b>	0 Ei määritelty
<b>Selitys:</b>	



Kalatonjärvi 1 kämppä 1 itään. Kuva: Aki Hakonen/MH.

<b>Kohdetyyppi:</b>	1 Asuinpaikat	<b>Copyright:</b>	© Metsähallitus 2008 © Maanmittauslaitos 1/MML/08
<b>Koordinaatit:</b>	X 7483641, Y 3458880, Z 217	<b>Mittakaava:</b>	1:10000



**Hanhipuljut 1 pilkkapuu jäännös**

MH-tunnus: 157961

<b>Kohdetyyppi:</b>	99 Muu/määrittelemätön	<b>Haltija:</b>	191 Metsätalous Itä-Lappi
<b>Ajoitus:</b>	7116 Uusi aika	<b>Ylläpitäjä:</b>	191 Metsätalous Itä-Lappi
<b>Rakentamisvuosi:</b>		<b>Kunta:</b>	758 SODANKYLÄ
<b>Lukumäärä:</b>	1		

<b>Koordinaattiselitys:</b>	Keskipiste, mmpy	<b>Geometria tuotettu:</b>	4 Gps-mittaus, korjaamaton
<b>Koordinaatit:</b>	X 7484382, Y 3458688, Z 218	<b>Löydöt:</b>	

***Taustatiedot***

Kohde löytyi ilman ennakkotietoja maastoinventoinnissa.

***Ympäristön kuvaus***

Kohde sijaitsee Kalattomanjärven länsipuolella kulkevan harjun laella, 100 m etäisyydelle järven pohjoispäästä luoteeseen. Harjun päällä kulkee metsäkoneen ajoura, ja kohde sijoittuu tämän länsipuolelle laen reunalle. Kasvillisuus on mäntyvaltaista sekapuustoista kuivahkoa kangasta, jossa kasvaa uudistuskypsää metsää.

***Kohteen kuvaus***

Kohteessa on pilkkapuu. Puu on kelottunut mänty, joka on katkennut latvastaan ja halkaisijaltaan 35 cm. Sen rungossa vastakkaisilla puolilla 1,5 m korkeudella on kirveellä tehdyt pilkat. Pilkat ovat kooltaan 15 x 10 cm. Luoteispuoleisen pilkan yläpuolella on kolmas pienempi pilkka, jossa ei näy kirveenjälkiä.

***Kohteen rajaus***

Kohde rajattiin maanpinnalle näkyvien rakenteiden perusteella.

***Tulkinta***

Kyseessä on 1900-luvulle ajoittuva pilkkapuu, jonka tarkemmasta merkityksestä ei ole tietoa.

***Lisätietoja******Toimenpiteet******Tarkastukset***

Tila: 3 Toteutettu      Laji: 6 Suojeluarvojen tarkastus      Tarkastusvuosi: 2013  
Tarkastuspvm: 12.6.2013      Tarkastaja: S. Tolonen  
Kuvaus: KMO kulttuuriperintöinventointi Sodankylä

<b>Viranomais- rekisterinro:</b>		<b>Kunto:</b>	2 Keskinertainen
<b>Arvotus:</b>	99 Ei suojeluarvoa	<b>Olotila:</b>	2 Ei käytössä
<b>Selitys:</b>		<b>Kohteen suoja:</b>	99 Ei suojeluarvoa
		<b>Selitys:</b>	

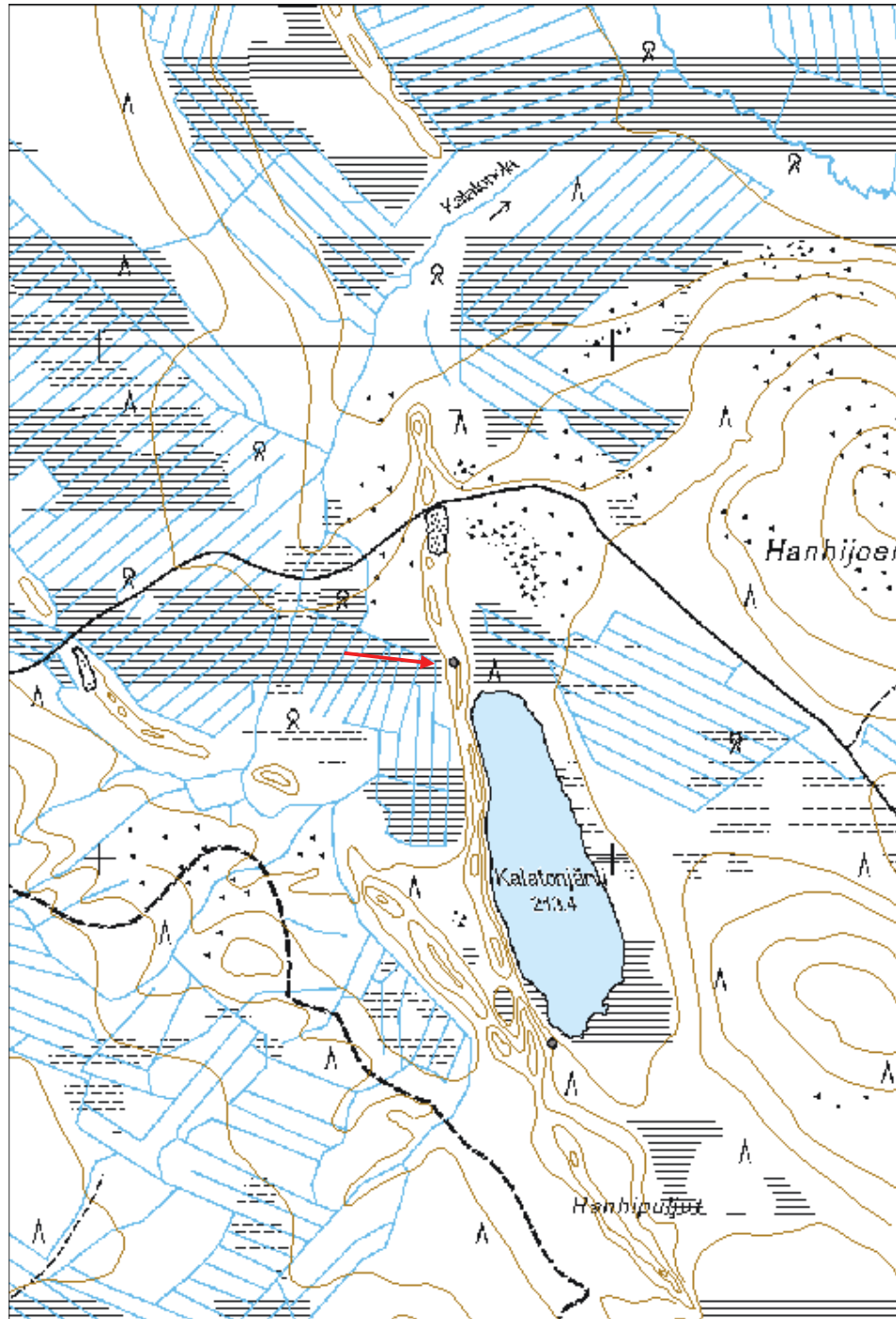
<b>Ympäristön suoja:</b>	0 Ei määritelty
<b>Selitys:</b>	



Hannipuljut 1 pilkkapuun luoteispuoleiset pilkat. Kuva: Aki Hakonen/MH.



<b>Kohdetyyppi:</b>	99 Muu/määrittelemätön	Copyright:	© Metsähallitus 2008 © Maanmittauslaitos 1/MML/08
<b>Koordinaatit:</b>	X 7484382, Y 3458688, Z 218	Mittakaava:	1:10000



**Saarenpokamo 1 uittotammi jäännös**

MH-tunnus: 158735

<b>Kohdetyyppi:</b>	9 Valmistuspaikat/työpaikat	<b>Haltija:</b>	191 Metsätalous Itä-Lappi
<b>Ajoitus:</b>	7116 Uusi aika	<b>Ylläpitäjä:</b>	191 Metsätalous Itä-Lappi
<b>Rakentamisvuosi:</b>		<b>Kunta:</b>	758 SODANKYLÄ
<b>Lukumäärä:</b>	1		

<b>Koordinaattiselitys:</b>	Keskipiste, mmpy	<b>Geometria tuotettu:</b>	4 Gps-mittaus, korjaamaton
<b>Koordinaatit:</b>	X 7461962, Y 3469831, Z 243	<b>Löydöt:</b>	

***Taustatiedot***

Kohde on merkitty Metsähallituksen Sutigis-järjestelmään.

***Ympäristön kuvaus***

Kohde sijaitsee Riipi-Vuojärvi tien itäpuolella, Saukko-Pietarin ojan ja Saukkolammesta laskevan ojan risteyskohdan alapuolella, 300 m risteyksestä kaakkoon. Kohde sijoittuu suurimmaksi osaksi yksityismaan puolelle. Ojan varsi on tasaista, kauempana rannasta on jyrkät törmät. Kohteen ylävirranpuolella kasvillisuus on kostempaa rämettä, alapuolella kuusivaltaista sekapuustoista tuoretta kangasta, aivan rannassa korpea.

***Kohteen kuvaus***

Kohteessa on uittotammen jäännös. Tammi on rakenteeltaan pukkitammi. Tammesta on jäljellä rannalla oleva valli ja jonkin verran tukirakenteita. Valli on koillis-lounaissauntainen, pituudeltaan 100 m. Valli on tehty kivistä ja muusta maa-aineksesta. Se on leveimmillään 4 m ja kapenee päihin, loppuen kiviseen törmään. Alavirran puolella vallin reunassa on pitkittäinen pyöröhirsi sekä jonkin verran pystyyn asetettuja halkaistuja hirsiiä. Vallia tukevat poikittaiset pukkihirret, jotka kiinnittyvät salvoksilla vallin reunassa pystyssä oleviin pyöröhirsiiin. Salvokset on tehty sahalla. Pukit on tuettu ulommista päistään kiviröykkiöillä. Tukirakenteiden leveys on yhteensä 5,5 m. Kiviröykkiöt ovat kooltaan n. 2 x 2 x 0,4 m. Koko rakennelman leveys on joen suuntaisesti 10 m. Tammen alapuolella rannassa on lisäksi tammesta purettuja hirsiiä.

***Kohteen rajaus***

Kohde rajattiin maanpinnalle näkyvien rakenteiden perusteella.

***Tulkinta***

Kohteessa on 1900-luvun alkupuolelle tai puoliväliin ajoittuvan uittotammen jäännös. Ojan koillispuolella on yksityisomistuksessa oleva entinen tammikämpä.

***Lisätietoja******Toimenpiteet***

**Tarkastukset**

Tila: 3 Toteutettu      Laji: 6 Suojeluarvojen tarkastus      Tarkastusvuosi: 2013  
Tarkastuspvm: 12.6.2013      Tarkastaja: S. Tolonen  
Kuvaus: KMO kulttuuriperintöinventointi Sodankylä

**Viranomais-  
rekisterinro:**

**Kunto:** 2 Keskinertainen

**Arvotus:** 8 Muu suojeluarvo

**Olotila:** 2 Ei käytössä

**Kohteen  
suojaus:** 9 Muu suojeluarvo

**Selitys:**

**Selitys:**

**Ympäristön  
suojaus:**

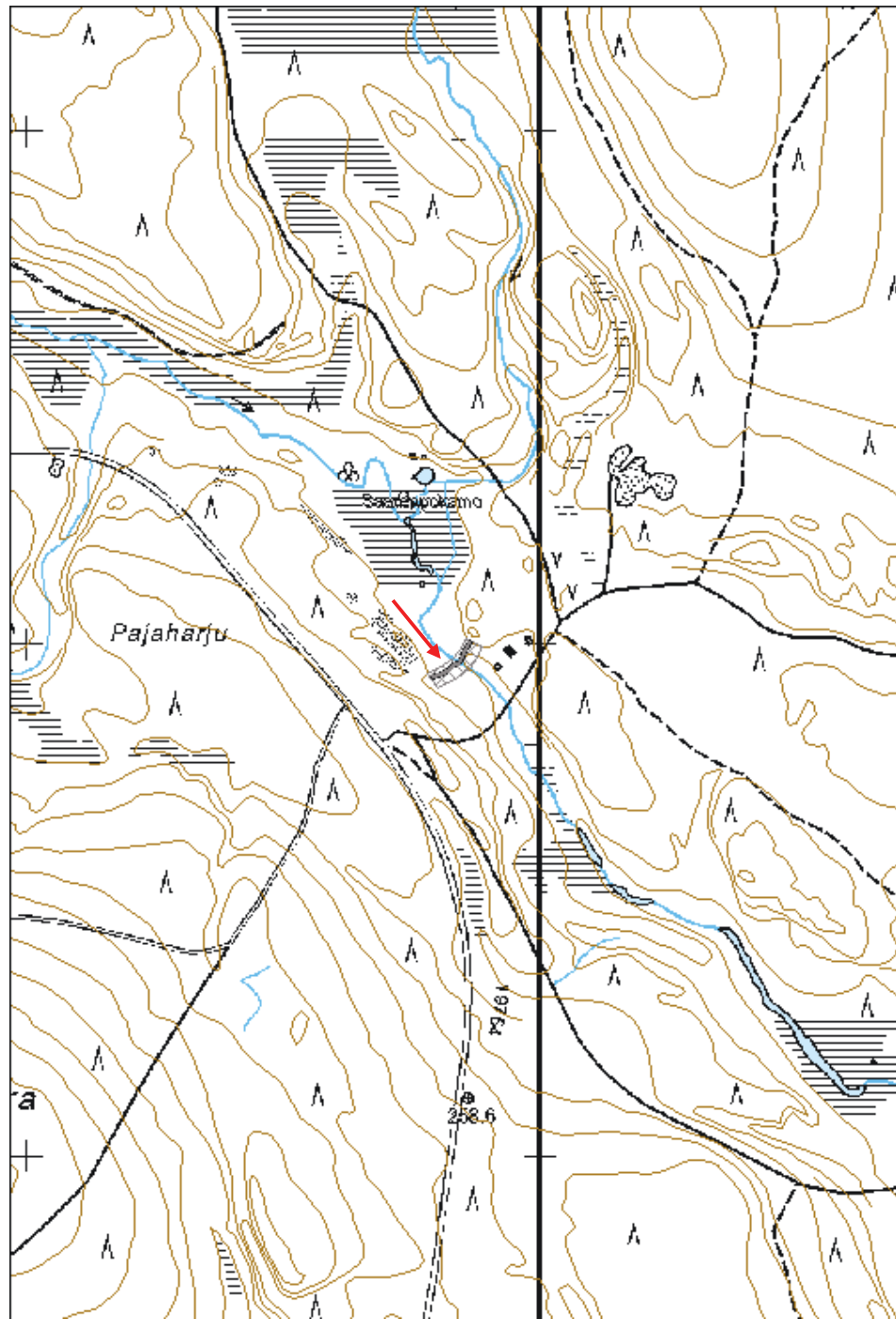
0 Ei määritelty

**Selitys:**



Saarenpokamo 1 uittotammi yleiskuva luoteeseen. Kuva: Aki Hakonen/MH.

<b>Kohdetyyppi:</b>	9 Valmistuspaikat/työpaikat	Copyright:	© Metsähallitus 2008 © Maanmittauslaitos 1/MML/08
<b>Koordinaatit:</b>	X 7461962, Y 3469831, Z 243	Mittakaava:	1:10000



**Saukkolampi 1 kämpä jäännös**

MH-tunnus: 157957

<b>Kohdetyyppi:</b>	1 Asuinpaikat	<b>Haltija:</b>	191 Metsätalous Itä-Lappi
<b>Ajoitus:</b>	7116 Uusi aika	<b>Ylläpitäjä:</b>	191 Metsätalous Itä-Lappi
<b>Rakentamisvuosi:</b>		<b>Kunta:</b>	758 SODANKYLÄ
<b>Lukumäärä:</b>	4		

<b>Koordinaattiselitys:</b>	Keskipiste, mmpy	<b>Geometria tuotettu:</b>	4 Gps-mittaus, korjaamaton
<b>Koordinaatit:</b>	X 7462838, Y 3468768, Z 250	<b>Löydöt:</b>	

***Taustatiedot***

Kohde löytyi ilman ennakkotietoja maastoinventoinnissa.

***Ympäristön kuvaus***

Kohde sijaitsee Riipi-Vuojärvi -tien koillispuolella olevan Saukkolammen kaakkoispäässä, ojan koillispuolella. Kohde sijoittuu tasanteella, josta törmä laskee jyrkästi rantaan. Kasvillisuus on mäntyvaltaista kuivahkoa kangasta, jossa kasvaa varttunutta kasvatusmetsää.

***Kohteen kuvaus***

Kohteessa on kämpän jäännös. Kämpä on mitoiltaan 12,5 x 6,6 m. Kämpä on kaksipäinen ja etelälounais-pohjoiskoillisuuntainen. Etelälounaispää on 6,5 m ja pohjoiskoillispää 6 m pitkä. Pyöröhirsikertoja on jäljellä kaksi ja etelälounaisosan päällä on lisäksi katon hirsiiä. Nurkissa on sahalla hirren yläpuolelle tehdyt koirankaulasalvokset, ja hirsien päät on katkaistu sahalla. Kämpän molemmissa päissä on luonnonkiviset piisinjäännökset. Pohjoiskoillispään piisi on kämpän pohjoisluoteisnurkassa, mitoiltaan 2,5 x 2,2 m ja etelälounaispään piisi länsilounaisnurkassa, mitoiltaan 3 x 3,5 m. Etelälounaisosan länsiluoteissivun keskellä on oven tai ikkunan paikka. Kämpän ulkopuolella eteläkaakkoisnurkalla ja väliseinän kohdalla molemmilla sivuilla on kuopat.

***Kohteen rajaus***

Kohde rajattiin maanpinnalle näkyvien rakenteiden perusteella.

***Tulkinta***

Kohteessa on 1900-1940-luvulle ajoittuvan metsätyökämpän jäännös.

***Lisätietoja******Toimenpiteet******Tarkastukset***

Tila: 3 Toteutettu	Laji: 6 Suojeluarvojen tarkastus	Tarkastusvuosi: 2013
Tarkastuspvm: 12.6.2013 Tarkastaja: S. Tolonen		
Kuvaus: KMO kulttuuriperintöinventointi Sodankylä		

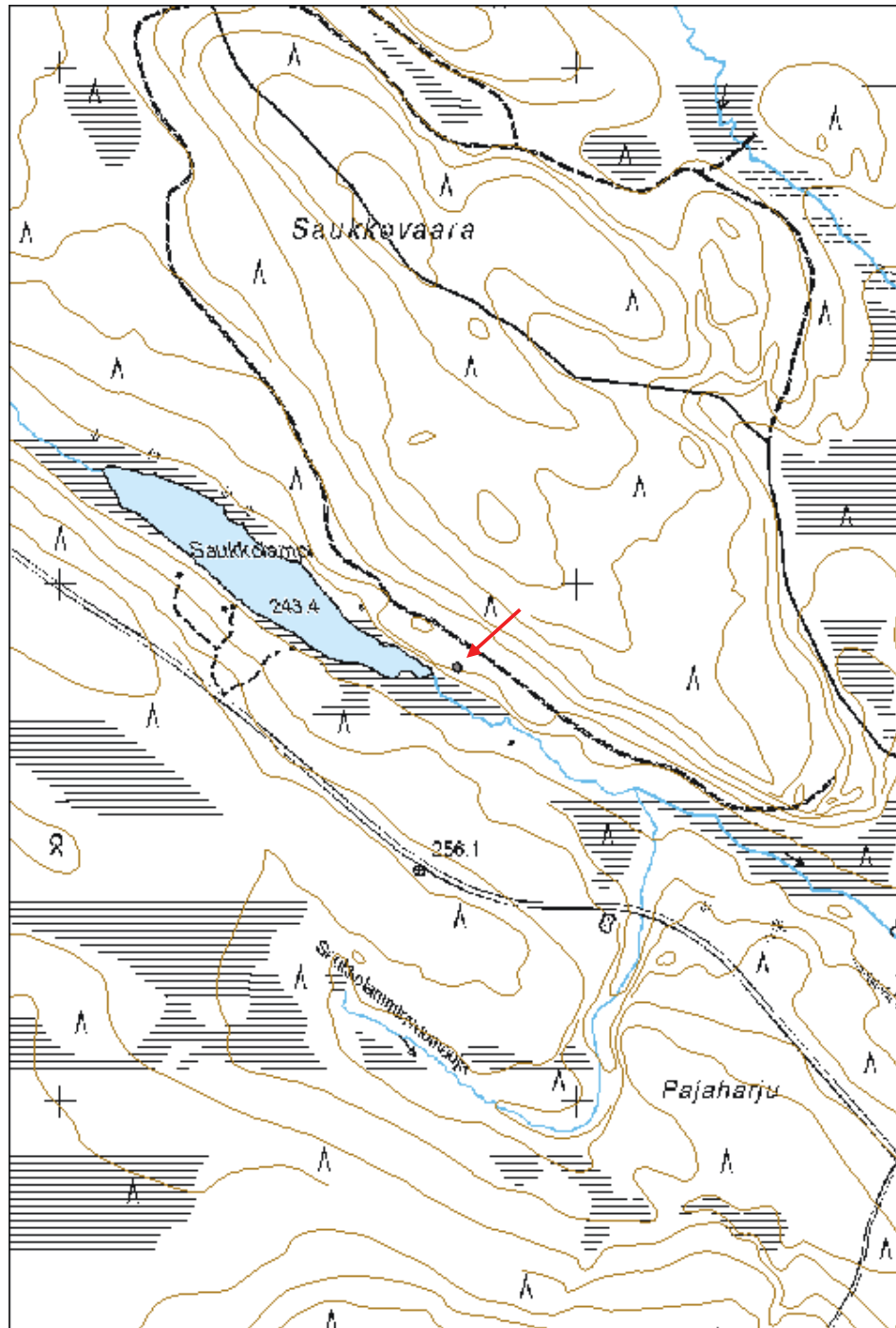
<b>Viranomais- rekisterinro:</b>		<b>Kunto:</b> 2 Keskinertainen
<b>Arvotus:</b>	8 Muu suojeluarvo	<b>Olotila:</b> 2 Ei käytössä
<b>Selitys:</b>		<b>Kohteen suojelu:</b> 9 Muu suojeluarvo
		<b>Selitys:</b>

<b>Ympäristön suojelu:</b>	0 Ei määritelty
<b>Selitys:</b>	



Saukkolampi 1 kämppä itä-kaakkoon. Kuva: Aki Hakonen/MH.

<b>Kohdetyyppi:</b>	1 Asuinpaikat	<b>Copyright:</b>	© Metsähallitus 2008 © Maanmittauslaitos 1/MML/08
<b>Koordinaatit:</b>	X 7462838, Y 3468768, Z 250	<b>Mittakaava:</b>	1:10000



**Kotimännikkö 1 vasotuskota jäännös**

MH-tunnus: 157959

<b>Kohdetyyppi:</b>	9 Valmistuspaikat/työpaikat	<b>Haltija:</b>	191 Metsätalous Itä-Lappi
<b>Ajoitus:</b>	7116 Uusi aika	<b>Ylläpitäjä:</b>	191 Metsätalous Itä-Lappi
<b>Rakentamisvuosi:</b>		<b>Kunta:</b>	758 SODANKYLÄ
<b>Lukumäärä:</b>	1		

<b>Koordinaattiselitys:</b>	Keskipiste, mmpy	<b>Geometria tuotettu:</b>	4 Gps-mittaus, korjaamaton
<b>Koordinaatit:</b>	X 7454143, Y 3464256, Z 251	<b>Löydöt:</b>	

***Taustatiedot***

Kuvio on merkitty Metsähallituksen Sutigisjärjestelmään vanhaksi vasotuspaikaksi.

***Ympäristön kuvaus***

Kohde sijaitsee Seipäjärven pohjoispään länsipuolella Kotimännikössä, kumpuilevalla hiekkakankaalla. Kohteen pohjoispuolella 110 m etäisyydellä on pieni lampi. Kasvillisuus on mäntyvaltaista sekapuustoista kuivaa kangasta, jossa kasvaa varttunutta kasvatusmetsää.

***Kohteen kuvaus***

Kohteessa on harjakotamallisen vasotuskodan jäännös. Kota on mitoiltaan 3,7 x 3,1 m ja harja on ollut lyhyen sivun suuntainen eli lounais-koillisuuntainen. Kodasta on jäljellä 4 kapeaa pyöröhirsikertaa. Nurkissa on sahalla hirsien alapuolelle salvetut koirankaulasalvokset. Hirsien päistä osa on katkaistu kirveellä, osa sahalla. Hirsissä on vähän kuorta jäljellä. Lounaispäädyn keskellä on hirsiiin sahattu 90 cm leveä oviaukko. Kodan päälle on kaatunut kelo ja kaksi kodan sisällä kasvanutta nuorta mäntyä on kaatunut juurineen tulessa ja vahingoittanut kodan etuseinää.

***Kohteen rajaus***

Kohde rajattiin maanpinnalle näkyvien rakenteiden perusteella.

***Tulkinta***

Kyseessä on hihnavasotuksessa käytetyn vasotuskodan jäännös. Hihnavasotus on alueella loppunut yleisesti 1960-luvulla, joten kota lienee sitä vanhempi.

***Lisätietoja******Toimenpiteet******Tarkastukset***

Tila: 3 Toteutettu

Laji: 6 Suojeluarvojen tarkastus

Tarkastusvuosi: 2013



Tarkastuspvm: 13.6.2013 Tarkastaja: S. Tolonen  
Kuvaus: KMO kulttuuriperintöinventointi Sodankylä

**Viranomais-  
rekisterinro:**

**Kunto:** 2 Kesinkertainen

**Arvotus:** 8 Muu suojeuarvo

**Olotila:** 2 Ei käytössä

**Kohteen  
suoja:** 9 Muu suojeuarvo

**Selitys:**

**Selitys:**

**Ympäristön  
suoja:**

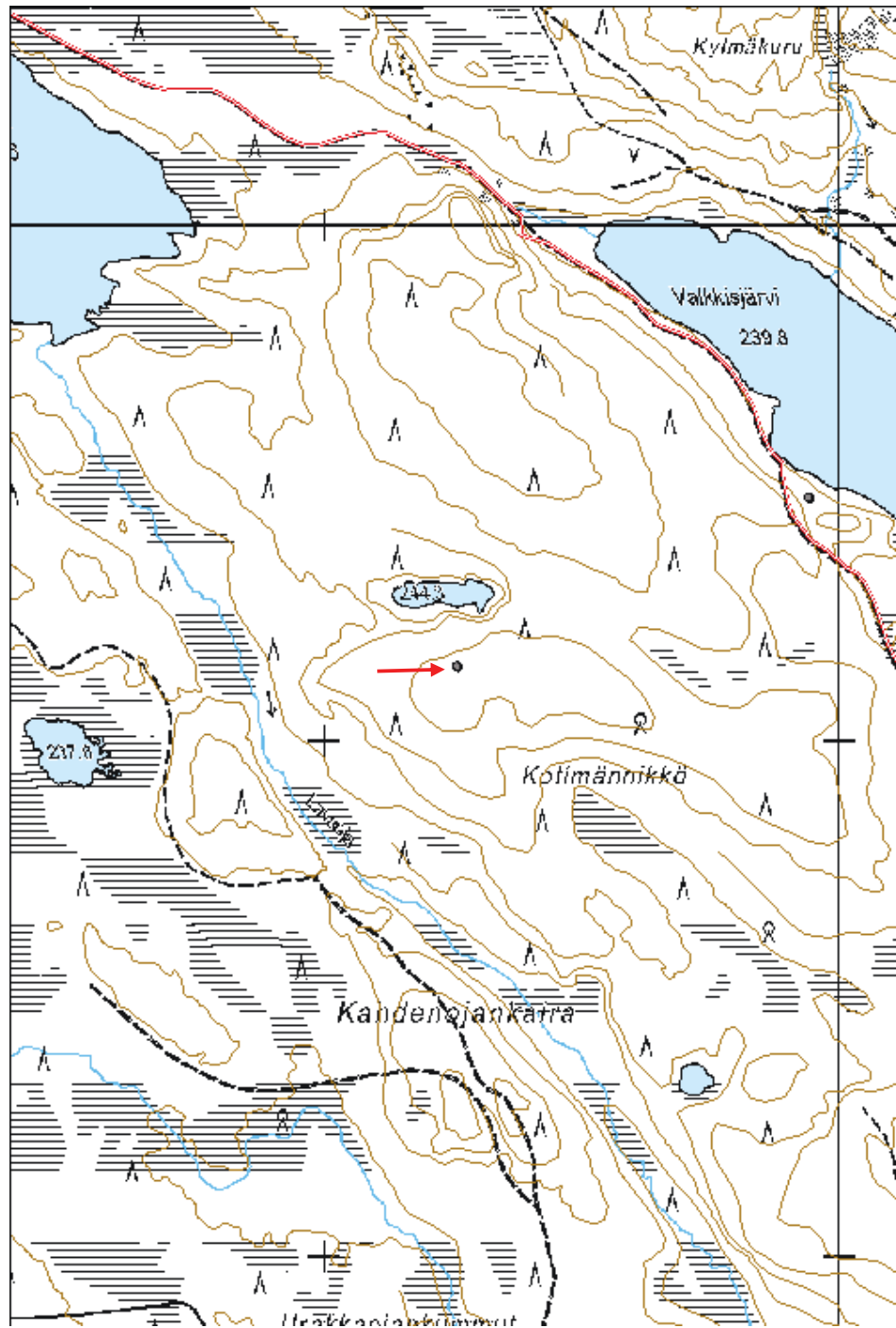
0 Ei määritely

**Selitys:**



Kotimännikkö 1 vasotuskota kaakkoon. Kuva: Aki Hakonen/MH.

<b>Kohdetyyppi:</b>	9 Valmistuspaikat/työpaikat	<b>Copyright:</b>	© Metsähallitus 2008 © Maanmittauslaitos 1/MML/08
<b>Koordinaatit:</b>	X 7454143, Y 3464256, Z 251	<b>Mittakaava:</b>	1:10000



**Valkkijärvi 1 merkkipuu jäännös**

MH-tunnus: 157960

<b>Kohdetyyppi:</b>	99 Muu/määrittelemätön	<b>Haltija:</b>	191 Metsätalous Itä-Lappi
<b>Ajoitus:</b>	7116 Uusi aika	<b>Ylläpitäjä:</b>	191 Metsätalous Itä-Lappi
<b>Rakentamisvuosi:</b>		<b>Kunta:</b>	758 SODANKYLÄ
<b>Lukumäärä:</b>	1		

<b>Koordinaattiselitys:</b>	Keskipiste, mmpy	<b>Geometria tuotettu:</b>	4 Gps-mittaus, korjaamaton
<b>Koordinaatit:</b>	X 7454471, Y 3464937, Z 243	<b>Löydöt:</b>	

***Taustatiedot***

Kohde löytyi ilman ennakkotietoja maastoinventoinnissa.

***Ympäristön kuvaus***

Kohde sijaitsee Seipäjärven luoteispuolella oleva Valkkijärven lounaisrannalla, rantaan laskevassa rinteessä. Kasvillisuus on mäntyvaltaista sekapuustoista kuivahkoa kangasta, jossa kasvaa uudistuskypsää metsää.

***Kohteen kuvaus***

Kohteessa on merkkipuu. Puu on latvastaan katkennut halkaisijaltaan 50 cm paksuinen kelo, jossa on epäselvää kirjoitusta tai merkkejä 1,5 m korkeudella rungossa. Kaiverruksesta ei saatu sen tarkemmin selvää. Liitteenä on piirros kaiverruksesta, valokuvassa kaiverrus erottuu huonosti. Kaiverruksen alla on lisäksi kolme pystyviivaa, jotka voivat tosin olla jonkinlaisen männynnävertäjän tai -nakertajan kaivertamia.

***Kohteen rajaus***

Kohde rajattiin maanpinnalle näkyvien rakenteiden perusteella.

***Tulkinta***

Kyseessä on 1900-luvulle ajoittuva merkkipuu, jonka tarkempi merkitys ei ole tiedossa.

***Lisätietoja******Toimenpiteet******Tarkastukset***

Tila: 3 Toteutettu Laji: 6 Suojeluarvojen tarkastus Tarkastusvuosi: 2013  
Tarkastuspvm: 13.6.2013 Tarkastaja: S. Tolonen  
Kuvaus: KMO kulttuuriperintöinventointi Sodankylä

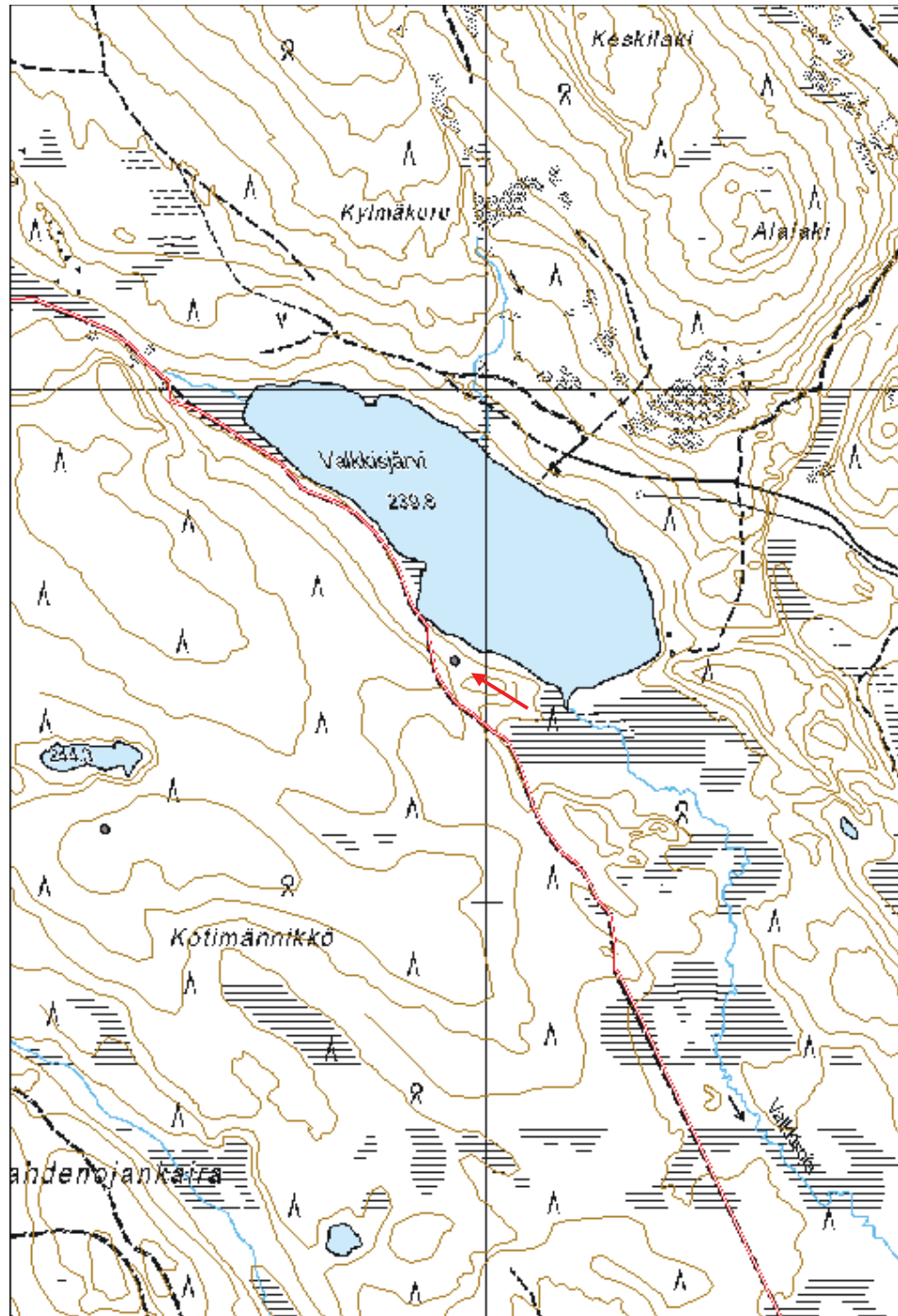
<b>Viranomais- rekisterinro:</b>		<b>Kunto:</b>	3 Huono
<b>Arvotus:</b>	8 Muu suojeluarvo	<b>Olotila:</b>	2 Ei käytössä
<b>Selitys:</b>		<b>Kohteen suojaus:</b>	9 Muu suojeluarvo
		<b>Selitys:</b>	

<b>Ympäristön suojaus:</b>	0 Ei määritelty
<b>Selitys:</b>	



Valkkijärvi 1 merkkipuun kaiverrus. Kuva: Aki Hakonen/MH.

<b>Kohdetyyppi:</b>	99 Muu/määrittelemätön	<b>Copyright:</b>	© Metsähallitus 2008 © Maanmittauslaitos 1/MML/08
<b>Koordinaatit:</b>	X 7454471, Y 3464937, Z 243	<b>Mittakaava:</b>	1:10000



<b>Kohdetyyppi:</b>	99 Muu/määrittelemätön	<b>Haltija:</b>	191 Metsätalous Itä-Lappi
<b>Ajoitus:</b>	7116 Uusi aika	<b>Ylläpitäjä:</b>	191 Metsätalous Itä-Lappi
<b>Rakentamisvuosi:</b>		<b>Kunta:</b>	758 SODANKYLÄ
<b>Lukumäärä:</b>	1		

<b>Koordinaattiselitys:</b>	Keskipiste, mmpy	<b>Geometria tuotettu:</b>	4 Gps-mittaus, korjaamaton
<b>Koordinaatit:</b>	X 7473173, Y 3484895, Z 176	<b>Löydöt:</b>	

**Taustatiedot**

Kohde löytyi ilman ennakkotietoja maastoinventoinnissa.

**Ympäristön kuvaus**

Kohde sijaitsee Orajokisuun pohjoispuolella Kitisen itärannalla jokitörmässä, Orajokisuunkankaalla. Kasvillisuus on mäntyvaltaista sekapuustoista tuoretta kangasta, jossa kasvaa uudistuskypsää metsää.

**Kohteen kuvaus**

Kohteessa on merkkipuu joen törmässä. Merkkejä pystyssä olevassa kelossa, jonka halkaisija on noin 0,5 m. Toisella puolella runkoa on kaksi puumerkkiä päällekkäin 1,5 metrin korkeudella. Ylempi puumerkki muistuttaa N- ja K- kirjainten tai N- ja R-kirjainten yhdistelmää. Alempi on yhdistetty J- ja P-kirjain. Kelon toisella puolella on kolme kirveellä tehtyä pilkkaa pystysuunnassa noin 1,5 metrin korkeudelta 2 m korkeudelle. Alimpien pilkkojen oikealla puolella on puumerkki, joka näyttää O- ja P-kirjainten yhdistelmältä. Puussa on noin 0,3 m korkeudella jälkiä mahdollisesta sytykkeenotosta. Pilkkojen alle on hiilellä kirjoitettu päivämäärät ja nimikirjaimet 4.4.1976; AP.; KP; 4 4.76) ja pilkkojen ylle teksti OLOF. Kelo sijaitsee ohjepuomin jäännöksen alueella.

**Kohteen rajaus**

Kohde rajattiin maanpinnalle näkyvien rakenteiden perusteella.

**Tulkinta**

Kyseessä on 1900-luvulle ajoittuva merkkipuu. Kaiverrusten tarkempi merkitys ei ole tiedossa.

**Lisätietoja****Toimenpiteet****Tarkastukset**

Tila: 3 Toteutettu

Laji: 6 Suojeluarvojen tarkastus

Tarkastusvuosi: 2013

Tarkastuspvm: 17.6.2013 Tarkastaja: S. Tolonen  
Kuvaus: KMO kulttuuriperintöinventointi Sodankylä

**Viranomais-  
rekisterinro:**

**Kunto:** 2 Keskinertainen

**Arvotus:** 8 Muu suojeuarvo

**Olotila:** 2 Ei käytössä

**Kohteen  
suoja:** 9 Muu suojeuarvo

**Selitys:**

**Selitys:**

**Ympäristön  
suoja:**

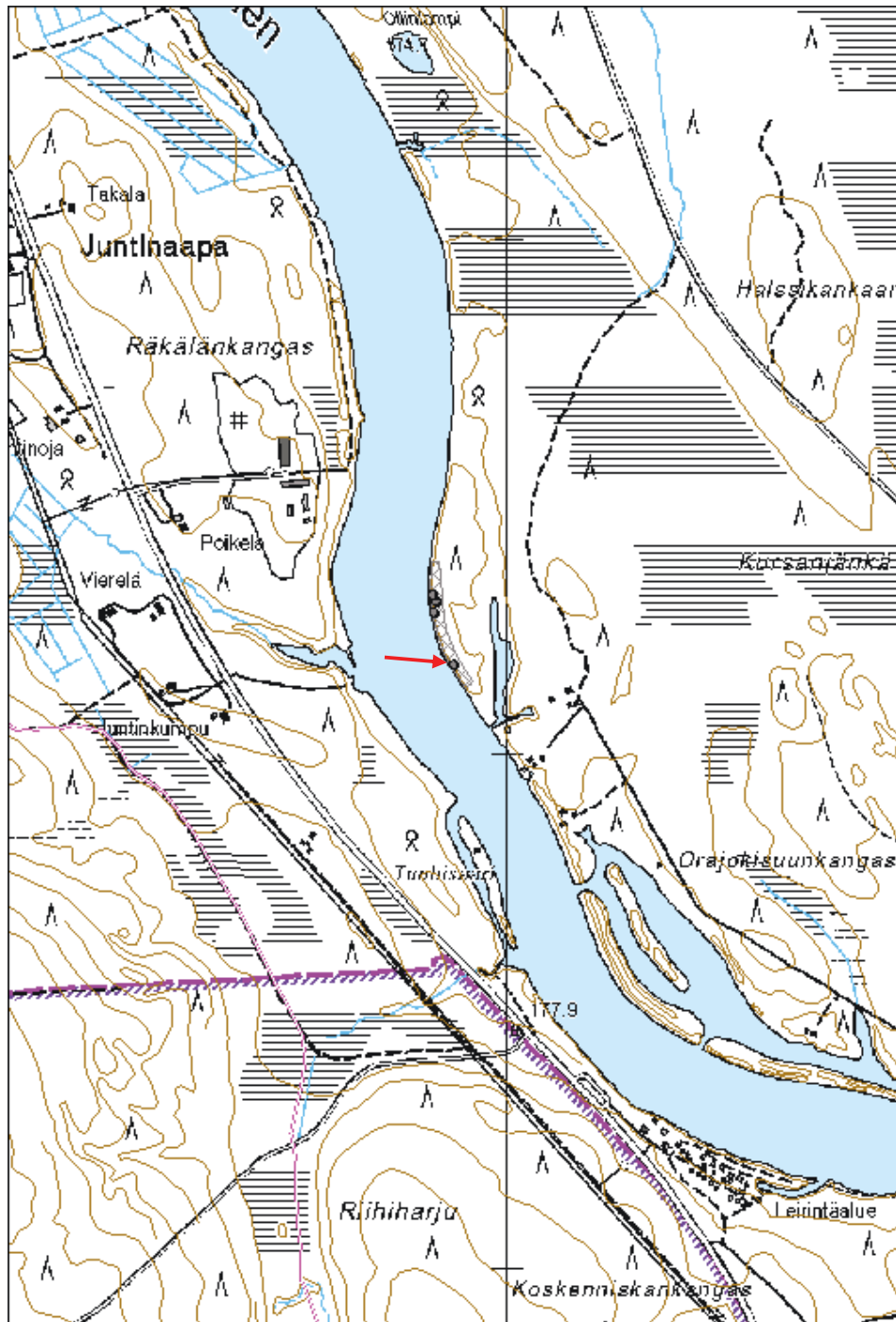
0 Ei määritely

**Selitys:**



Orajokisuunkangas 4 kaiverrus. Kuva: Siiri Tolonen/MH.

<b>Kohdetyyppi:</b>	99 Muu/määrittelemätön	Copyright:	© Metsähallitus 2008 © Maanmittauslaitos 1/MML/08
<b>Koordinaatit:</b>	X 7473173, Y 3484895, Z 176	Mittakaava:	1:10000





<b>Kohdetyyppi:</b>	9 Valmistuspaikat/työpaikat	<b>Haltija:</b>	191 Metsätalous Itä-Lappi
<b>Ajoitus:</b>	7116 Uusi aika	<b>Ylläpitäjä:</b>	191 Metsätalous Itä-Lappi
<b>Rakentamisvuosi:</b>		<b>Kunta:</b>	758 SODANKYLÄ
<b>Lukumäärä:</b>	6		

<b>Koordinaattiselitys:</b>	Keskipiste, mmpy	<b>Geometria tuotettu:</b>	4 Gps-mittaus, korjaamaton
<b>Koordinaatit:</b>	X 7473252, Y 3484868, Z 175	<b>Löydöt:</b>	

***Taustatiedot***

Kohde löytyi ilman ennakkotietoja maastoinventoinnissa.

***Ympäristön kuvaus***

Kohde sijaitsee Orajokisuun pohjoispuolella Kitisen itärannalla jokitörmässä, Orajokisuunkankaalla. Kasvillisuus on mäntyvaltaista sekapuustoista tuoretta kangasta, jossa kasvaa uudistuskypsää metsää. Jokitörmä on 1,5 m korkea joen pinnasta.

***Kohteen kuvaus***

Alueella noin 240 metrin matkalla jäännöksiä uiton ohjepuomista. Paikalla olevat kiinteät rakenteet (ankkurikivi, töveli, paaluryhmä) ovat puomin kiinnitysrakenteita.

Etelässä vielä elävässä puussa näkyy vaijerin hankausjälkiä sekä puomien kiinnikkeenä käytetty rautaesine. Pohjoisempana alueen keskellä on jokitörmään kaivettu 3 x 4 x 1,1 m kokoinen soikea kuoppa, jonka pohjalla olevaan kiveen on kiinnitetty rautasilmutka ja kettinki. Kivi ei näy maanpinnalle. Ankkurikiven ympärillä on osittain maan peittämää kettinkiä ja toinen irtomainen puomien kiinnike. Kuopan koillispuolella törmän päällä on pyöreä metalliseinäinen sylinterin muotoinen töveli. Töveli on halkaisijaltaan 1,1 m ja sen kattona on betoninen halkaisijalta 1,2 m oleva kupolimainen kansi. Töveli on noin 60 cm korkea. Töveli on toiminut vaijerin kiinnitysrakenteena. Pohjoisempana rannassa on pohjoiskoillis-etelälounaissauntainen kolmen paalun jono. Eteläisin paalu on lahonnut ja sen viereiseen jokitörmään on kaivettu 4 x 2 x 1,3 m kuoppa. Paalut ovat halkaisijaltaan 30 cm kokoisia, 60 cm korkeita pyöröhirsitä. Eteläisimmän paalun etäisyys keskimmäiseen paaluun on 1,8 m ja siitä pohjoisimpaan paaluun 2,4 m. Eteläisimmän paalun sivuille on kiinnitetty kaksi metallilevyä ja keskimmäiseen kolme. Pohjoisimmassa paalussa ei ole metallilevyjä. Paaluista pohjoiseen on puomiin liittyvää rautavaijeria edelleen kiinni elävissä puussa.

Töveli: X=7470175, Y=484695; X=7473297, Y=3484861

Ankkurikivi: X=7470152, Y=484689; X=7473275, Y=3484856

Paaluryhmä: X=7470187, Y=484688; X=7473309, Y=3484854

***Kohteen rajaus***

Kohde rajattiin maanpinnalle näkyvien rakenteiden perusteella. Kohteeseen sisällytettiin kiinteiden rakenteiden lisäksi myös alue, jossa on puussa näkyviä merkkejä vaijerista ja puomiin liittyviä ei-

kiinteitä rakenteita. Joen länsipuolella yksityismaalla voi myös olla säilyneitä rakenteita, mutta niitä ei kartoitettu.

***Tulkinta***

Kohteessa on 1900-luvulle ajoittuva uitossa käytetyn ohjepuomin jäännös.

***Lisätietoja***

***Toimenpiteet***

***Tarkastukset***

Tila: 3 Toteutettu      Laji: 6 Suojeluarvojen tarkastus      Tarkastusvuosi: 2013  
Tarkastuspvm: 17.6.2013      Tarkastaja: S. Tolonen  
Kuvaus: KMO kulttuuriperintöinventointi Sodankylä

**Viranomais-  
rekisterinro:**

**Kunto:** 2 Keskinertainen

**Arvotus:** 8 Muu suojeluarvo

**Olotila:** 2 Ei käytössä

**Kohteen  
suojaus:** 9 Muu suojeluarvo

**Selitys:**

**Selitys:**

**Ympäristön  
suojaus:**

0 Ei määritelty

**Selitys:**

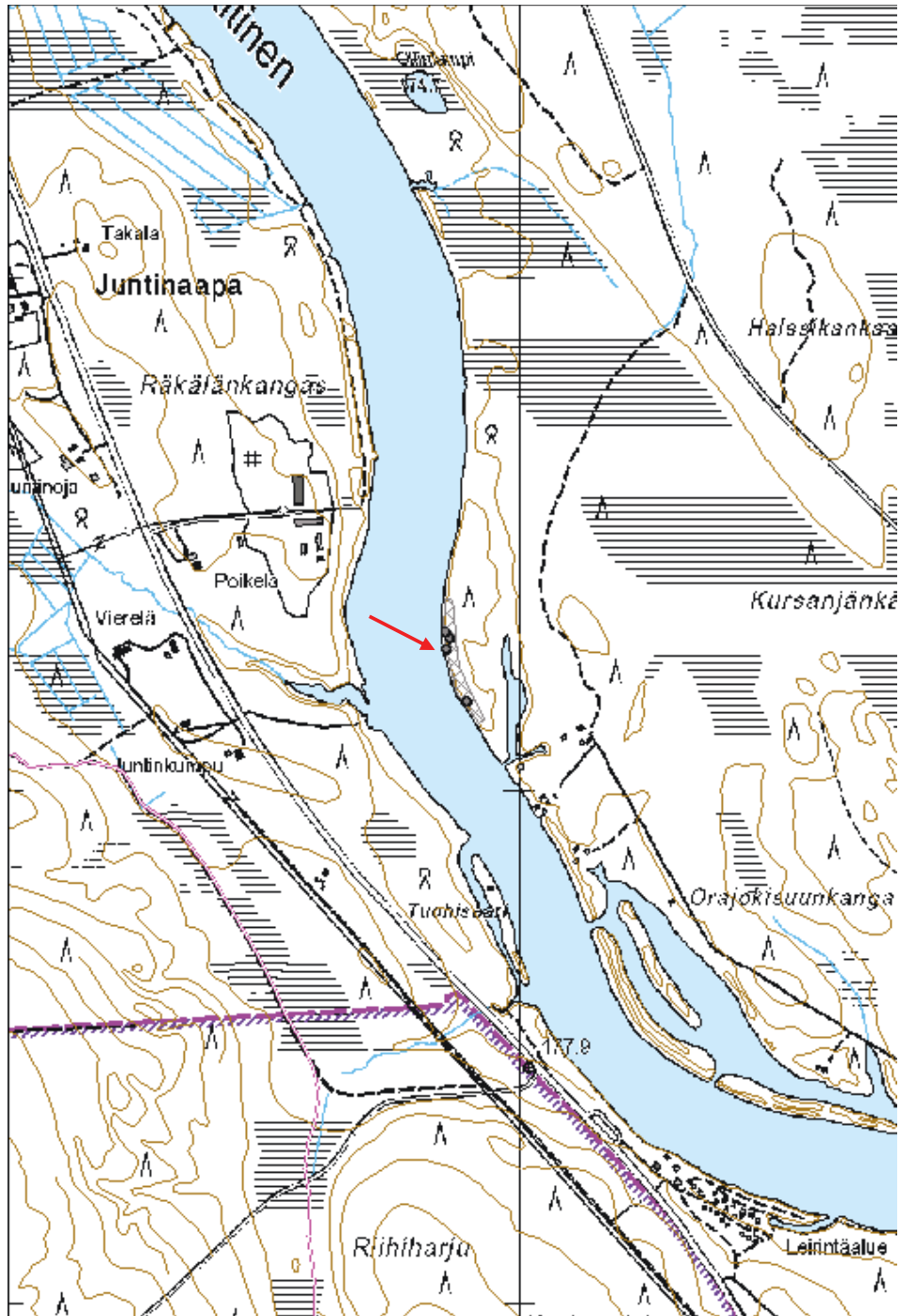


Orajokisuunkangas 3 töveli. Kuva: Siiri Tolonen/MH.



Orajokisuunkangas 3 paaluryhmä etelälounaaseen. Kuva: Siiri Tolonen/MH.

<b>Kohdetyyppi:</b>	9 Valmistuspaikat/työpaikat	Copyright:	© Metsähallitus 2008 © Maanmittauslaitos 1/MML/08
<b>Koordinaatit:</b>	X 7473252, Y 3484868, Z 175	Mittakaava:	1:10000



**Orakoski muistomerkki**

MH-tunnus: 158281

<b>Kohdetyyppi:</b>	11 Taide/muistomerkit	<b>Haltija:</b>	995 Yksityinen
<b>Ajoitus:</b>	7116 Uusi aika	<b>Ylläpitäjä:</b>	995 Yksityinen
<b>Rakentamisvuosi:</b>		<b>Kunta:</b>	758 SODANKYLÄ
<b>Lukumäärä:</b>	1		

<b>Koordinaattiselitys:</b>	Keskipiste, mmpy	<b>Geometria tuotettu:</b>	4 Gps-mittaus, korjaamaton
<b>Koordinaatit:</b>	X 7471977, Y 3486191, Z 174	<b>Löydöt:</b>	

***Taustatiedot***

Kohde on merkitty Metsähallituksen Sutigis-järjestelmään.

***Ympäristön kuvaus***

Kohde sijaitsee Kitisen Orakosken itärannalla, Orajokisuun eteläpuolella. Maasto rannassa on louhikkoista, kasvillisuus on mäntyvaltaista kuivahkoa kangasta, jossa kasvaa uudistuskypsää metsää.

***Kohteen kuvaus***

Orakosken muistomerkki. Muistomerkki on 0,4 x 0,45 x 1,45 m kokoinen pystyssä seisova kivipaasi, joka on asetettu jalustan päälle. Kivi on muodoltaan kulmikas ja ylöspäin levenevä. Jalusta koostuu kahdesta laakeasta kivistä, joiden välissä on yhteen muuratuista pienemmistä kivistä koottu tasanne, jonka päällä paasi seisoo. Jalustan koko on 4,5 x 1,5 x 0,5 m. Muistopaadessa on kiinni metallikylytti, jossa on teksti "Orakoski 8000 eKr - 1992 jKr; Tämän muistopaaden pystytti joukko paikallisia asukkaita 2004".

***Kohteen rajaus***

Kohde rajattiin maanpinnalle näkyvien rakenteiden perusteella.

***Tulkinta***

Kohteessa on vesistö rakentamisessa kärsineet Orakosken muistomerkki.

***Lisätietoja***

Alueella on sijainnut Torvisen v. 1978 ja Kankaanpään & Halisen v. 1987 inventoima esihistoriallisen asuinpaikan jäännös Orakoski E. Asuinpaikan jäännös on sijainnut rantahietikolla. Sittemmin kohde on jäänyt vedennoston takia veden alle, eikä sitä mainita muinaisjäännösrekisterissä. Nykyisellään ranta-alue on louhikkoista, eikä siitä havaittu merkkejä asuinpaikasta.

Kankaanpää J. & Halinen, P. 1987: Sodankylä, Kurkikoski. Voimalaitosinventointi. Museovirasto. Julkaisematon arkeologinen inventointiraportti.

***Toimenpiteet***

### *Tarkastukset*

Tila: 3 Toteutettu Laji: 6 Suojeluarvojen tarkastus Tarkastusvuosi: 2013  
Tarkastuspvm: 17.6.2013 Tarkastaja: S. Tolonen  
Kuvaus: KMO kulttuuriperintöinventointi Sodankylä

**Viranomais-  
rekisterinro:**

**Kunto:** 1 Hyvä

**Arvotus:** 8 Muu suojeluarvo

**Olotila:** 1 Käytössä

**Kohteen  
suojelu:** 9 Muu suojeluarvo

**Selitys:**

**Selitys:**

**Ympäristön  
suojelu:**

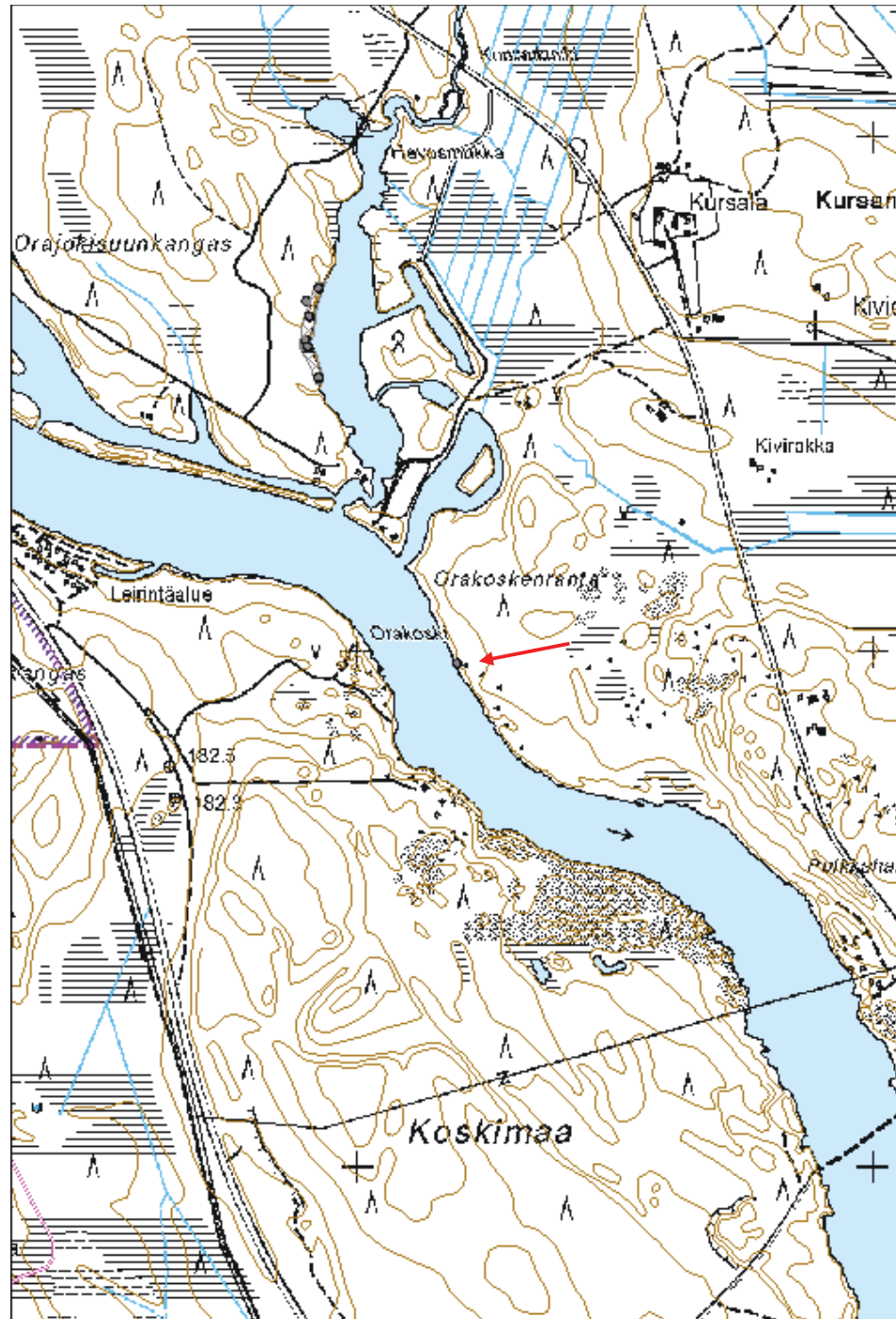
0 Ei määritelty

**Selitys:**



Orakosken muistomerkki. Kuva: Siiri Tolonen/MH.

<b>Kohdetyyppi:</b>	11 Taide/muistomerkit	<b>Copyright:</b>	© Metsähallitus 2008 © Maanmittauslaitos 1/MML/08
<b>Koordinaatit:</b>	X 7471977, Y 3486191, Z 174	<b>Mittakaava:</b>	1:10000



**Tulinenjärvi 1 kämpä jäännös**

MH-tunnus: 158284

<b>Kohdetyyppi:</b>	1 Asuinpaikat	<b>Haltija:</b>	191 Metsätalous Itä-Lappi
<b>Ajoitus:</b>	7116 Uusi aika	<b>Ylläpitäjä:</b>	191 Metsätalous Itä-Lappi
<b>Rakentamisvuosi:</b>		<b>Kunta:</b>	758 SODANKYLÄ
<b>Lukumäärä:</b>	1		

<b>Koordinaattiselitys:</b>	Keskipiste, mmpy	<b>Geometria tuotettu:</b>	4 Gps-mittaus, korjaamaton
<b>Koordinaatit:</b>	X 7459887, Y 3495887, Z 168	<b>Löydöt:</b>	

**Taustatiedot**

Kohde löytyi ilman ennakkotietoja maastoinventoinnissa.

**Ympäristön kuvaus**

Kohde sijaitsee Tulisenjärven länsipäässä pohjoisrannalla, 10 m etäisyydellä rannasta. Kohde sijoittuu tasanteelle, josta maasto laskeutuu loivasti kaakkoon järven rantaan. Kohteen vieressä on käytössä oleva nuotiopaikka. Kohteen luoteispuolella 10 m etäisyydellä on metsätie. Kasvillisuus on mäntyvaltaista kuivaa kangasta, jossa kasvaa nuorta kasvatusmetsää.

**Kohteen kuvaus**

Kohteessa on sammaloitunut kämpän jäännös. Kämpä on kooltaan 7,2 x 7 m, luodekaakkosuuntainen. Jäljellä yksi pyöröhirsikerta. Nurkkasalvokset ovat hirren yläpuolelle sahattuja koirankaulasalvoksia. Hirsia on katkottu sekä kirveellä että sahalla, ja ne on jätetty eripituisiksi. Kämpän pohjan päällä on luoteis-kaakkosuuntaisia kattohirsia ja poikittaisia ruoteita. Etelänurkassa on laakakivistä tehty piisi, joka on kooltaan 2,6 x 2,3 x 0,5 m. Kämpän ulkopuolella luoteisseinustasta metrin etäisyydellä on kaksi kuoppaa, kooltaan 1,8 x 1,1 m ja 2 x 1,8 m, molemmat syvyydeltään noin 0,5 m. Toisen kuopan päällä on korjuujätettä.

**Kohteen rajaus**

Kohde rajattiin maanpinnalle näkyvien rakenteiden perusteella.

**Tulkinta**

Kyseessä on 1900-luvun alkupuoliskolle ajoittuva metsätyökämpän jäännös.

**Lisätietoja**

Tulisenjärven itäpään pohjoispuolella lähellä porokämpää on Sutigis-merkintä esihistoriallisesta asuinpaikasta. Kohdetta ei ole merkitty muinaisjäännösrekisteriin, eikä siitä löydetty mainintaa alueen inventointiraporteissa. Paikka käytiin tarkistamassa maastossa, ja mitään asuinpaikkaan viittaavaa ei havaittu. Kohde jäi siten mysteeriksi. X=7456843, Y=496099; X=7459960, Y=3496270

**Toimenpiteet**



**Tarkastukset**

Tila: 3 Toteutettu Laji: 6 Suojeluarvojen tarkastus Tarkastusvuosi: 2013  
Tarkastuspvm: 18.6.2013 Tarkastaja: S. Tolonen  
Kuvaus: KMO kulttuuriperintöinventointi Sodankylä

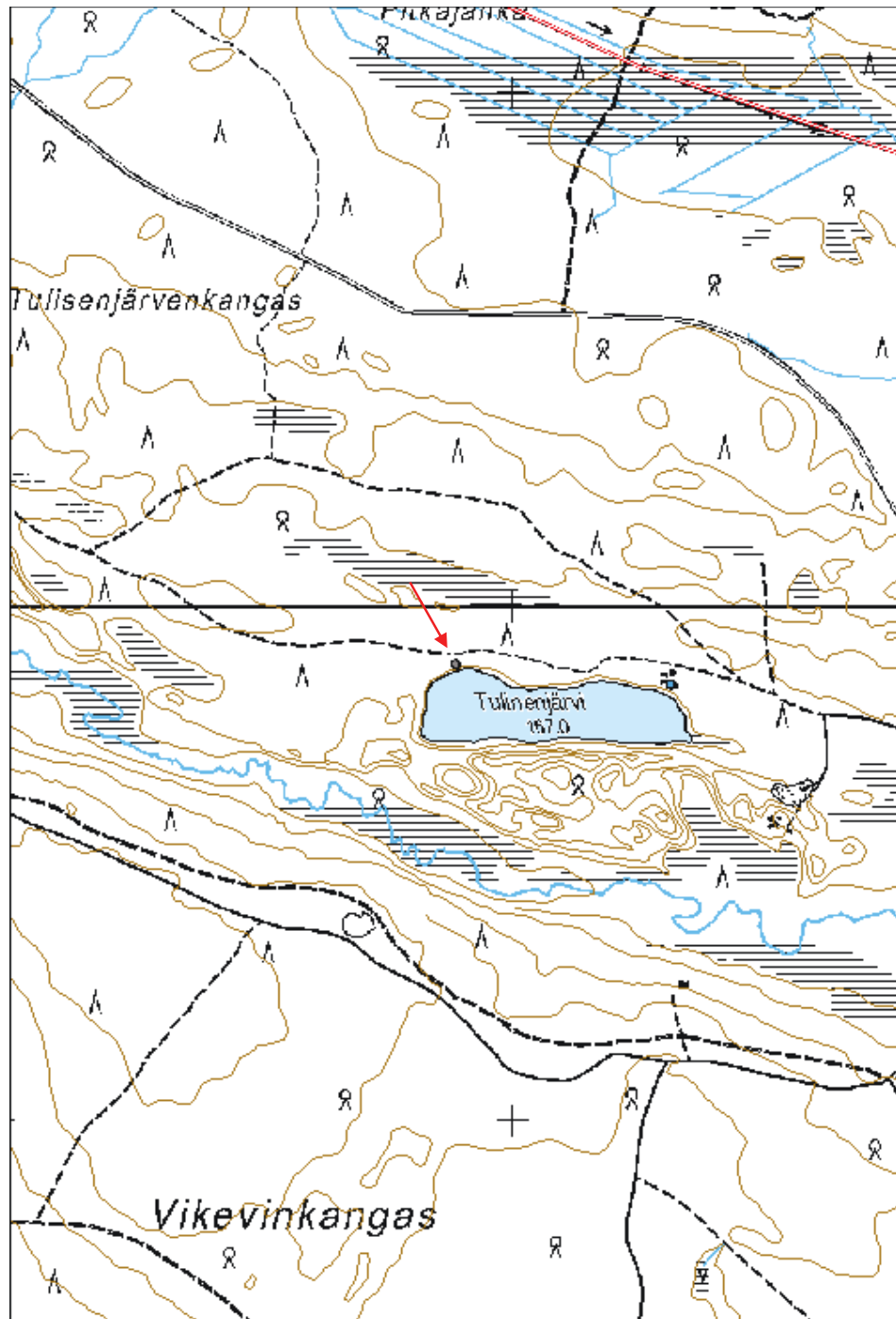
**Viranomais-  
rekisterinro:****Kunto:** 2 Kesinkertainen**Arvotus:** 8 Muu suojeluarvo**Olotila:** 2 Ei käytössä**Kohteen  
suojelu:** 9 Muu suojeluarvo**Selitys:****Selitys:****Ympäristön  
suojelu:**

0 Ei määritelty

**Selitys:**

Tulinenjärvi 1 kämppä etelälounaaseen. Kuva: Siiri Tolonen/MH.

<b>Kohdetyyppi:</b>	1 Asuinpaikat	<b>Copyright:</b>	© Metsähallitus 2008 © Maanmittauslaitos 1/MML/08
<b>Koordinaatit:</b>	X 7459887, Y 3495887, Z 168	<b>Mittakaava:</b>	1:10000



<b>Kohdetyyppi:</b>	1 Asuinpaikat	<b>Haltija:</b>	191 Metsätalous Itä-Lappi
<b>Ajoitus:</b>	7116 Uusi aika	<b>Ylläpitäjä:</b>	191 Metsätalous Itä-Lappi
<b>Rakentamisvuosi:</b>		<b>Kunta:</b>	758 SODANKYLÄ
<b>Lukumäärä:</b>	2		

<b>Koordinaattiselitys:</b>	Keskipiste, mmpy	<b>Geometria tuotettu:</b>	4 Gps-mittaus, korjaamaton
<b>Koordinaatit:</b>	X 7459478, Y 3497044, Z 167	<b>Löydöt:</b>	

### *Taustatiedot*

Kohde on merkitty Metsähallituksen Sutigis-järjestelmään.

### *Ympäristön kuvaus*

Kohde sijaitsee Tulisenjärvenkankaan itäosassa, Ala-Korpijoen luoteisrannalla, tasaisella terassilla, joka laskee joenrantaan. Tulinenjärvi sijaitsee kohteesta 750 m etäisyydellä länsiluoteessa. Kasvillisuus on mäntyvaltaista kuivaa kangasta, jossa kasvaa nuorta kasvatusmetsää.

### *Kohteen kuvaus*

Kohteessa on kämpän jäännös. Paikalla on kaksi rakennusta.

Kämpä 1 on kaksiosainen L-kirjaimenmuotoinen rakennus. Rakennuksen kaakkoispäässä on tupa- tai muu lämmin osa, jossa on kamiina, ja luoteispäässä talli. Tuvan pitkä sivu on luode-kaakkosuuntainen ja tallin koillis-lounaissuuntainen. Tuvan mitat ovat 3,9 x 3,2 m ja tallin 2,5 x 4,2 m. Yhteensä rakennus on mitoiltaan 6,4 x 4,2 m. Kämpästä on jäljellä enimmillään viisi pyöröhirsikertaa, ja hirsien välissä on tiivisteinä kunttaa. Tallin sisäseinän hirsien väleihin on lisäksi naulattu lautoja peittämään rakoja. Nurkkasalvokset ovat alapuolelle sahattuja koirankaulasalvoksia. Hirret on katkaistu sahalla ja jätetty eripituisiksi. Tuvan kaakkoispään keskelle on sahattu 1 m levyinen oviaukko. Vasemman ovenpielen hirsii on veistetty suoraksi molemmilta puolilta ja oikeanpuoleisesta pielestä vain sisäpuolelta. Oikean pielen sisäpuolelle on lisäksi naulattu pystyriuku. Tallin 1,2 m leveä ovi sijaitsee kaakkoisseinän koillissivulla, rakennuksen sisänurkan kohdalla. Oikean ovenpielen ulkosivulle on naulattu pystyriuku ja hirsissä on rautalankaa. Tuvan päällä on kattohirsii ja -riukuja. Kurkihirsii on pitkän sivun suuntainen. Tuvan etelänurkassa on tynnyrinmallinen kamiina. Kämpän pohja on ympäröivää maata matalammalla.

Kämpä 2 sijaitsee kämpästä 1 kuusi metriä lounaaseen. Kämpä erottuu sammaleen peittämän neliskulmaisen vallin ympäröimänä kuoppana. Kämpä on mitoiltaan 4,9 x 4,6 m ja sen keskellä oleva kuoppa on 1,3 m syvä. Kämpä on koillis-lounaissuuntainen. Oviaukko on kaakkoisseinän keskellä ja luonnonkivinen piisi itänurkassa. Piisi on mitoiltaan 2,2 x 2 x 1,3 m. Koillisseinän vieressä on jyrkkäreunainen, mitoiltaan noin 30 x 30 x 20 cm kokoinen, neliskulmainen kuoppa.

Kämpä 1: X=7456361, Y=496878; X=7459478, Y=3497049

Kämpä 2: X=7456352, Y=496870; X=7459469, Y=3497041

**Kohteen raja**

Kohde rajattiin maanpinnalle näkyvien rakenteiden perusteella.

**Tulkinta**

Kohteessa on metsätyökämpän jäännös. Kämppä 1 ajoittune 1930-1950-luvulle. Kuntonsa perusteella kämpä 2 voi olla tätä vanhempi, tai se on palanut.

**Lisätietoja****Toimenpiteet****Tarkastukset**

Tila: 3 Toteutettu Laji: 6 Suojeluarvojen tarkastus Tarkastusvuosi: 2013  
Tarkastuspvm: 18.6.2013 Tarkastaja: S. Tolonen  
Kuvaus: KMO kulttuuriperintöinventointi Sodankylä

**Viranomais-  
rekisterinro:****Kunto:** 2 Keskinertainen**Arvotus:** 8 Muu suojeluarvo**Olotila:** 2 Ei käytössä**Kohteen  
suoja:** 9 Muu suojeluarvo**Selitys:****Selitys:****Ympäristön  
suoja:** 0 Ei määritelty**Selitys:**

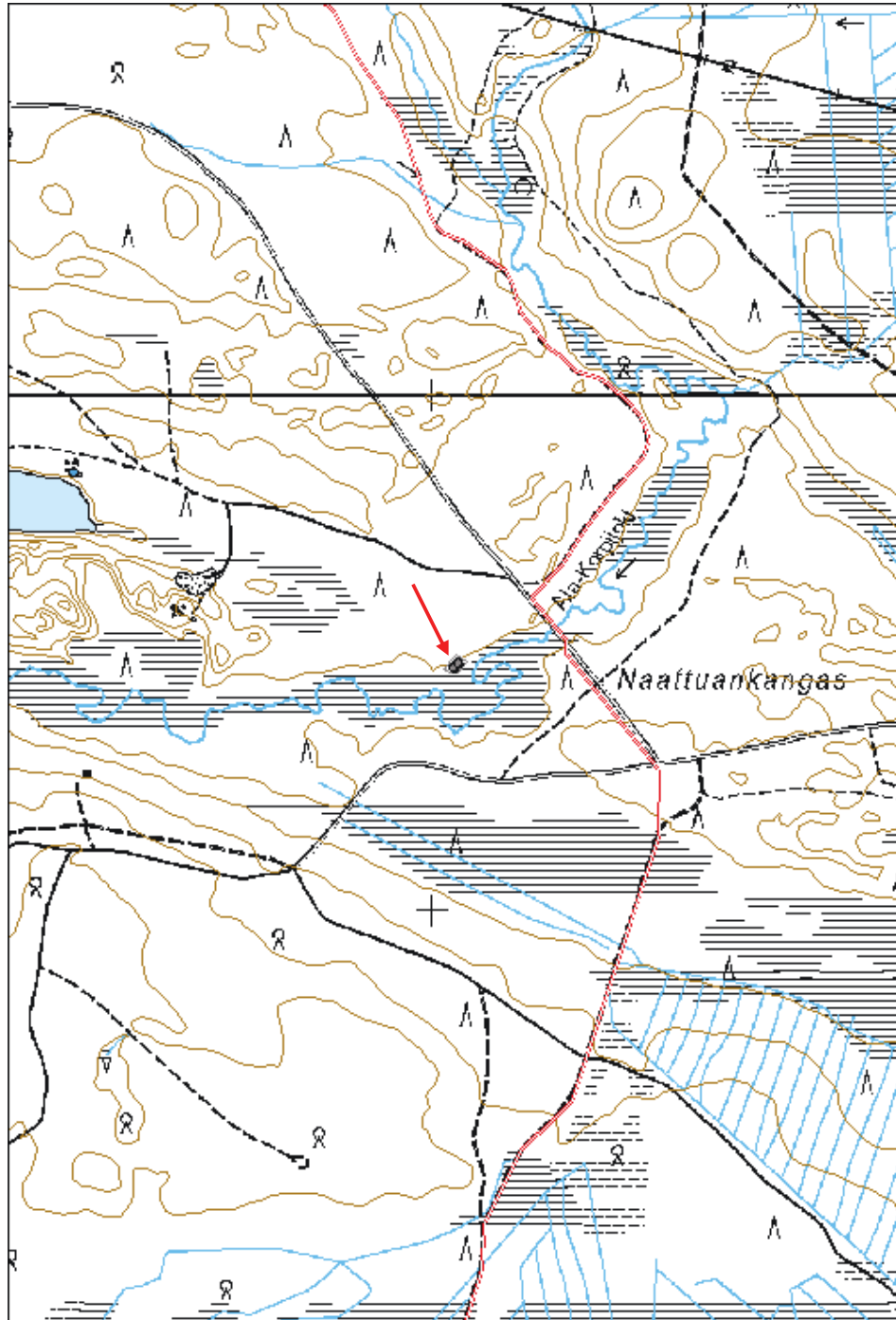


Tulisenjärvenkangas 1 takana kämppä 2 ja edessä kämppä 1 etelään. Kuva: Siiri Tolonen/MH.



sod029 Tulisenjärvenkangas 1 kämppä 2 etelään. Kuva: Siiri Tolonen/MH.

<b>Kohdetyyppi:</b>	1 Asuinpaikat	Copyright:	© Metsähallitus 2008 © Maanmittauslaitos 1/MML/08
<b>Koordinaatit:</b>	X 7459478, Y 3497044, Z 167	Mittakaava:	1:10000



<b>Kohdetyyppi:</b>	1 Asuinpaikat	<b>Haltija:</b>	191 Metsätalous Itä-Lappi
<b>Ajoitus:</b>	7116 Uusi aika	<b>Ylläpitäjä:</b>	191 Metsätalous Itä-Lappi
<b>Rakentamisvuosi:</b>		<b>Kunta:</b>	758 SODANKYLÄ
<b>Lukumäärä:</b>	11		

<b>Koordinaattiselitys:</b>	Keskipiste, mmpy	<b>Geometria tuotettu:</b>	4 Gps-mittaus, korjaamaton
<b>Koordinaatit:</b>	X 7460385, Y 3493786, Z 178	<b>Löydöt:</b>	

### *Taustatiedot*

Kohde on merkitty v. 1913-1914, 1936 ja 1959 Sodankylän hoitoalueen karttoihin sekä Metsähallituksen Sutigis-järjestelmään.

### *Ympäristön kuvaus*

Kohde sijaitsee Kitisen kaakkoisrannalla Vikevinnivan kohdalla, Vikevinkankaan luoteispäässä. Kasvillisuus on mäntyvaltaista sekapuustoista kuivahkoa kangasta, jossa kasvaa nuorta kasvatusmetsää.

### *Kohteen kuvaus*

Kohteessa on Vikevin metsänvartijantilan jäännös. Paikalla on päärakennuksen ja kahden muun rakennuksen jäännökset, kellarin jäännös, kaivon jäännös, kuoppajäännös sekä viisi pellon- tai niitynraivausröykkiötä, jotka sijoittuvat heinikkoisena aukiona erottuvan pihan tai niityn reunoille.

Rakennus 1 sijaitsee alueen pohjoislaudalla metsän reunassa. Kyseessä on luultavasti päärakennuksen jäännös. Se on koillis-lounaisuuntainen, mitoiltaan 15,5 x 6,5 m. Rakennus erottuu kumpareena, puurakenteita ei ole jäljellä. Lounaispäässä on laakeista kivistä koostuva röykkiö, luultavasti uuninjäännös, mitoiltaan 3,5 x 4,2 x 1 m. Lisäksi paikalla on mahdollisia nurkkakiviä. Rakennuksen päällä kasvaa eri-ikäistä puustoa.

Kaivo sijaitsee rakennus 1:stä itään. Kaivo on mitoiltaan 2,5 x 2,5 x 3 m ja muodoltaan neliömäinen kuoppa. Kaivon seinämässä on lautarakenteita.

Rakennus 2 sijaitsee kaivo 1:stä itään, alueen koillisnurkalla. Rakennuksen kohdalla on kaksi luonnonkivisen piisin jäännöstä kahden metrin päässä toisistaan lounais-koillisuuntaisesti. Ensimmäinen on mitoiltaan 2,4 x 1,8 x 0,3 m ja toinen 2,6 x 2,5 x 0,6 m. Rakennuksen itäpäässä on kulmikas kohouma, mahdollisesti rakennuksen nurkka. Ympäriällä on hirsien jäännöksiä. Kyseessä voi olla saunan jäännös. Rakennuksen seinät eivät ole säilyneet, joten siitä ei otettu tarkempia mittoja.

Kuoppajäännös sijaitsee alueen keskellä olevalla niityllä. Se on muodoltaan pyöreä, halkaisijaltaan 5 m ja yli 2 m syvä. Kuopan ympärillä on leveä maavalli. Kyseessä voi olla jonkinlainen kaivo, tai kuoppa on syntynyt kun paikalta on purettu jokin rakennelma pois.

Rakennus 3 sijaitsee alueen eteläosassa. Se on itä-länsisuuntainen, 8,5 x 5 m kokoinen suorakaiteenmuotoinen painauma, joka on noin 40 cm syvä. Rakennuksesta ei ole jäljellä puurakenteita. Kyseessä voi olla talli tai muu talourakennus.

Kellari sijaitsee rakennus 3:n kaakkoispuolella. Kellari on kaivettu hiekkatörmään. Se on suorakaiteenmuotoinen ja kooltaan 5,3 x 2 m, päädystä mitattuna n. 2 m syvä. Ympäröivä maavalli on noin 3 m leveä. Oviaukko sijaitsee luoteispäässä. Seinämissä on näkyvissä seinäautoja.

Rakennus 1: X=7457297, Y=493605; X=7460414, Y=3493774

Rakennus 2: X=7457300, Y=493649; X=7460418, Y=3493819

Rakennus 3: X=7457246, Y=493623; X=7460364, Y=3493793

Kaivo: X=7457294, Y=493633; X=7460411, Y=3493803

Kuoppa: X=7457270, Y=493626; X=7460387, Y=3493796

Kellari: X=7457233, Y=493631; X=7460350, Y=3493801

Röykkiö 1: X=7457288, Y=493587; X=7460406, Y=3493757

Röykkiö 2: X=7457290, Y=493584; X=7460408, Y=3493753

Röykkiö 3: X=7457277, Y=493562; X=7460394, Y=3493732

Röykkiö 4: X=7457252, Y=493596; X=7460369, Y=3493766

Röykkiö 5: X=7457255, Y=493625; X=7460372, Y=3493795

#### ***Kohteen rajaus***

Kohde rajattiin maanpinnalle näkyvien rakenteiden ja kasvillisuuden perusteella.

#### ***Tulkinta***

Kohteessa on Vikevin metsänvartijantila. Paikalla on ollut metsänvartijantila viimeistään v. 1913 ja se on ollut toiminnassa ainakin 1950-luvun loppuun asti. Kohteen koillispuolella 50 m etäisyydellä lähellä joenrantaa on rakennuksenjäännös, joka voi liittyä kohteeseen (Reiska-nro 158495, Vikevinniva 1 rakennus jäännös).

#### ***Lisätietoja***

Sodankylän hoitoalueen itäisen hoitoloikon kartta. Metsähallitus, v. 1913-1914.

5-lehtinen talouskartta Sodankylän hoitoalueesta. 4. karttalehti. Metsähallitus, v. 1936.

6-lehtinen talouskartta Sodankylä hoitoalueesta. 5. karttalehti. Metsähallitus, v. 1959.

#### ***Toimenpiteet***

#### ***Tarkastukset***

Tila: 3 Toteutettu

Laji: 6 Suojeluarvojen tarkastus

Tarkastusvuosi: 2013

Tarkastuspm: 18.6.2013 Tarkastaja: S. Tolonen

Kuvaus: KMO-kulttuuriperintöinventointi Sodankylä

**Viranomais-  
rekisterinro:**

**Kunto:** 2 Keskinertainen



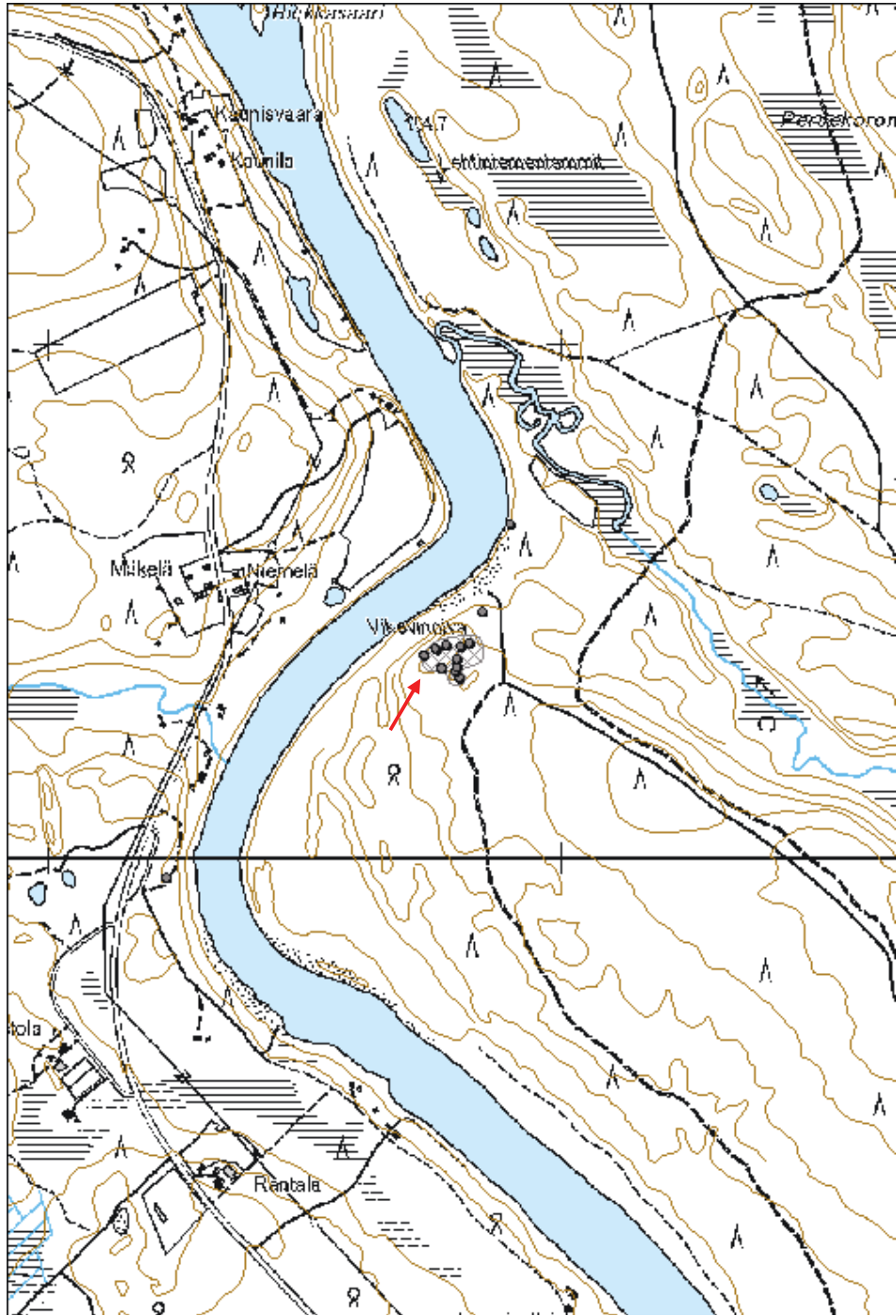
<b>Arvotus:</b>	8 Muu suojeluarvo	<b>Olotila:</b>	2 Ei käytössä
<b>Selitys:</b>		<b>Kohteen suojelu:</b>	9 Muu suojeluarvo
		<b>Selitys:</b>	

<b>Ympäristön suojelu:</b>	0 Ei määritelty
<b>Selitys:</b>	



Vikevi rakennus 1 luoteeseen. Kuva: Siiri Tolonen/MH.

<b>Kohdetyyppi:</b>	1 Asuinpaikat	<b>Copyright:</b>	© Metsähallitus 2008 © Maanmittauslaitos 1/MML/08
<b>Koordinaatit:</b>	X 7460385, Y 3493786, Z 178	<b>Mittakaava:</b>	1:10000



<b>Kohdetyyppi:</b>	1 Asuinpaikat	<b>Haltija:</b>	191 Metsätalous Itä-Lappi
<b>Ajoitus:</b>	7116 Uusi aika	<b>Ylläpitäjä:</b>	191 Metsätalous Itä-Lappi
<b>Rakentamisvuosi:</b>		<b>Kunta:</b>	758 SODANKYLÄ
<b>Lukumäärä:</b>	1		

<b>Koordinaattiselitys:</b>	Keskipiste, mmpy	<b>Geometria tuotettu:</b>	4 Gps-mittaus, korjaamaton
<b>Koordinaatit:</b>	X 7460479, Y 3493846, Z 171	<b>Löydöt:</b>	

**Taustatiedot**

Kohde löytyi ilman ennakkotietoja maastoinventoinnissa.

**Ympäristön kuvaus**

Kohde sijaitsee Kitisen kaakkoisrannalla Vikevinnivan kohdalla, Vikevinkankaan luoteispäässä, tasaisella terassilla. Kasvillisuus on mäntyvaltaista sekapuustoista kuivahkoa kangasta, jossa kasvaa uudistuskypsää metsää.

**Kohteen kuvaus**

Kohteessa on pyöröhirsirakenteisen kämpän jäännös. Rakennus voi liittyä Vikevin metsänvartijantilaan, mutta se ei ole suoraan yhteydessä sen piha-alueeseen, joten se merkittiin eri kohteeksi. Kyseessä voi olla myös erillinen uittokämpä tms.

Rakennus on pohjois-koillisuuntainen ja mitoiltaan 8,1 x 7 m. Nurkkasalvokset on yläpuolelle sahattuja koirankaulasalvoksia ja hirret on katkaistu sahalla lähes yhtä pitkiksi. Jäljellä on enimmillään kolme hirsikertaa, jotka on tilkitty kuntalla. Oviaukko on luoteisseinän keskellä. Ovenpielien hirret on katkaistu sahalla ja veistetty ulkopuolelta tasaisiksi. Ovenpielien hirsiiin on porattu tueksi puutappeja. Oviaukon leveys on 120 cm. Rakennuksen päällä on kattolautoja, joissa on kiinni teollisia nauvoja.

**Kohteen rajaus**

Kohde rajattiin maanpinnalle näkyvien rakenteiden perusteella.

**Tulkinta**

Kyseessä lienee 1900-luvun alkupuoliskolle ajoittuva kämppä. Kohde voi liittyä lounaispuolella 50 m etäisyydellä olevaan Vikevin metsänvartijantilaan (Reiska-nro 160650).

**Lisätietoja****Toimenpiteet**

**Tarkastukset**

Tila: 3 Toteutettu Laji: 6 Suojeluarvojen tarkastus Tarkastusvuosi: 2013  
Tarkastuspvm: 18.6.2013 Tarkastaja: S. Tolonen  
Kuvaus: KMO kulttuuriperintöinventointi Sodankylä

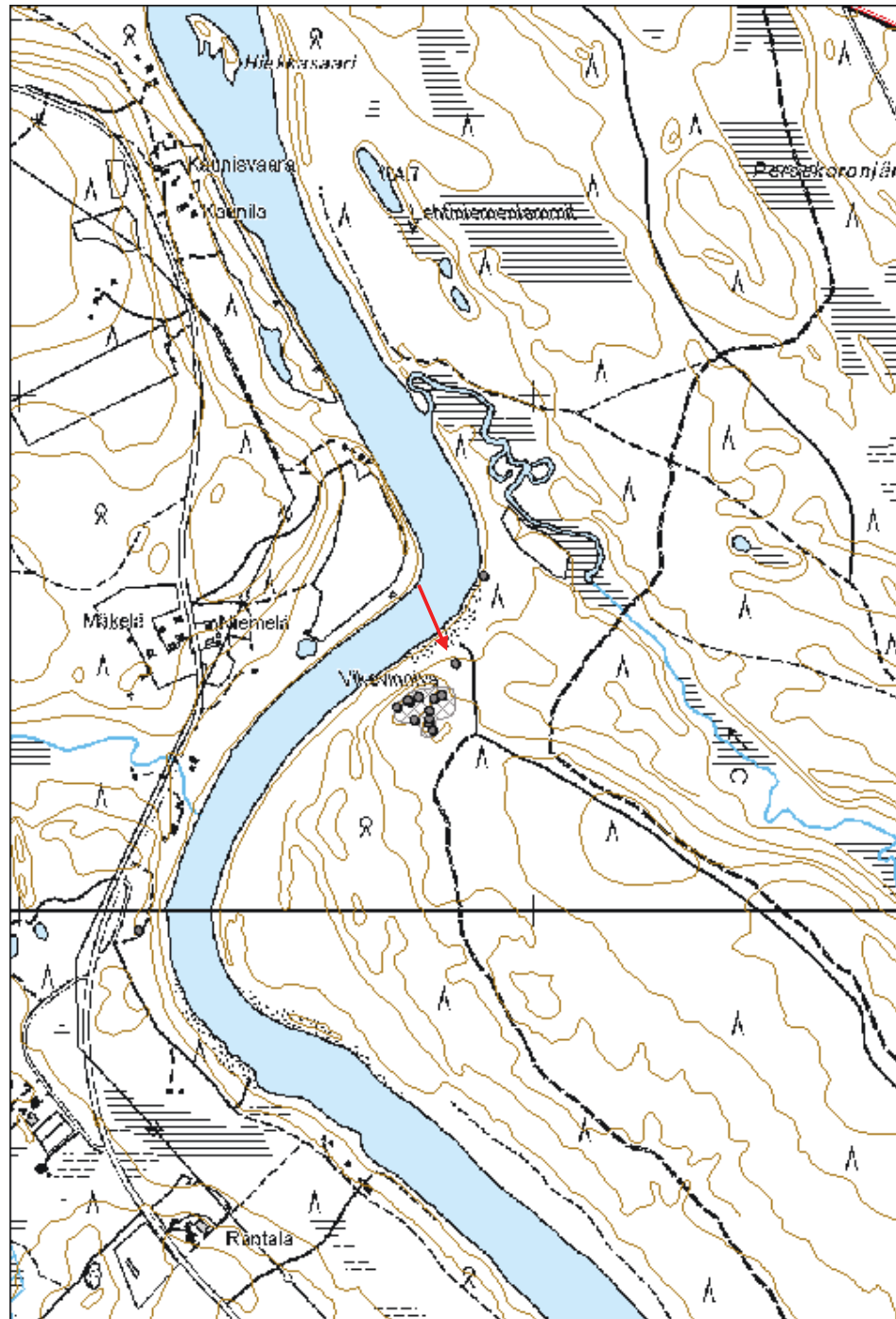
**Viranomais-  
rekisterinro:****Kunto:** 2 Kesinkertainen**Arvotus:** 8 Muu suojeluarvo**Olotila:** 2 Ei käytössä**Kohteen  
suojelu:** 9 Muu suojeluarvo**Selitys:****Selitys:****Ympäristön  
suojelu:**

0 Ei määritelty

**Selitys:**

Vikevinniva 1 kämpä itä-kaakkoon. Kuva: Siiri Tolonen/MH.

<b>Kohdetyyppi:</b>	1 Asuinpaikat	<b>Copyright:</b>	© Metsähallitus 2008 © Maanmittauslaitos 1/MML/08
<b>Koordinaatit:</b>	X 7460479, Y 3493846, Z 171	<b>Mittakaava:</b>	1:10000



<b>Kohdetyyppi:</b>	9 Valmistuspaikat/työpaikat	<b>Haltija:</b>	191 Metsätalous Itä-Lappi
<b>Ajoitus:</b>	7116 Uusi aika	<b>Ylläpitäjä:</b>	191 Metsätalous Itä-Lappi
<b>Rakentamisvuosi:</b>		<b>Kunta:</b>	758 SODANKYLÄ
<b>Lukumäärä:</b>	1		

<b>Koordinaattiselitys:</b>	Keskipiste, mmpy	<b>Geometria tuotettu:</b>	4 Gps-mittaus, korjaamaton
<b>Koordinaatit:</b>	X 7476496, Y 3478389, Z 202	<b>Löydöt:</b>	

### *Taustatiedot*

Kohde on merkitty Metsähallituksen Sutigis-järjestelmään.

### *Ympäristön kuvaus*

Kohde sijaitsee Kyläjärven ampuma-alueella, Kyläjoen varressa, Taka-Uhriselän koillispuolella. Tammen kohdalta kulkee tienura. Kasvillisuus on mäntyvaltaista kuivahkoa kangasta. Joen eteläpuolella kasvaa nuorta kasvatusmetsää, pohjoispuolella uudistuskypsää metsää. Tammen kohdalla kasvaa koivikkoa. Yläjuoksun puolella jokea ympäröi leveä suoalue.

### *Kohteen kuvaus*

Kohteessa on uittotammen jäännös. Tammesta on jäljellä maavalli, joka on leveimmillään rannassa 5 m ja kapenee päihin. Tammi on etelärannalla etelälounais-pohjoiskoillisuuntainen ja 30 m pitkä. Joen pohjoisrantaa ei tarkastettu inventoinnissa. Vedessä näyttää olevan vielä alkuperäisiä poikittaisia pyöröhirsiiä, joiden päälle on kasattu tuoreita puita ylityspaikaksi. Alajuoksun puolella on kolme vallia tukevaa pukkihirttä, joiden päissä on niitä tukevat kiviröykkiöt n. 7,5 m etäisyydellä vallista. Röykkiöt ovat halkaisijaltaan 1-1,5 m ja koostuvat yhdestä kivikerrasta. Röykkiöitä on etelärannalla 5 kpl. Alajuoksun puolella tammen vieressä kulkeva tieura on osittain tuhonnut vallin.

### *Kohteen rajaus*

Kohde rajattiin etelärannalla maanpinnalle näkyvien rakenteiden perusteella, pohjoisrannan rajaus on arvio.

### *Tulkinta*

Kyseessä on 1900-luvun alkupuoliskolle ajoittuvan uittotammen jäännös.

### *Lisätietoja*

Joen pohjoisrannalla kuviolla 192/25/484/2.3/192 on Metsähallituksen Sutigis-järjestelmän mukaan suuri mänty, jossa on teksti WP 1923. Paikkaa ei käyty tarkastamassa vuoden 2013 inventoinnissa.

### *Toimenpiteet*

**Tarkastukset**

Tila: 3 Toteutettu Laji: 6 Suojeluarvojen tarkastus Tarkastusvuosi: 2013  
Tarkastuspvm: 19.6.2013 Tarkastaja: S. Tolonen  
Kuvaus: KMO kulttuuriperintöinventointi Sodankylä

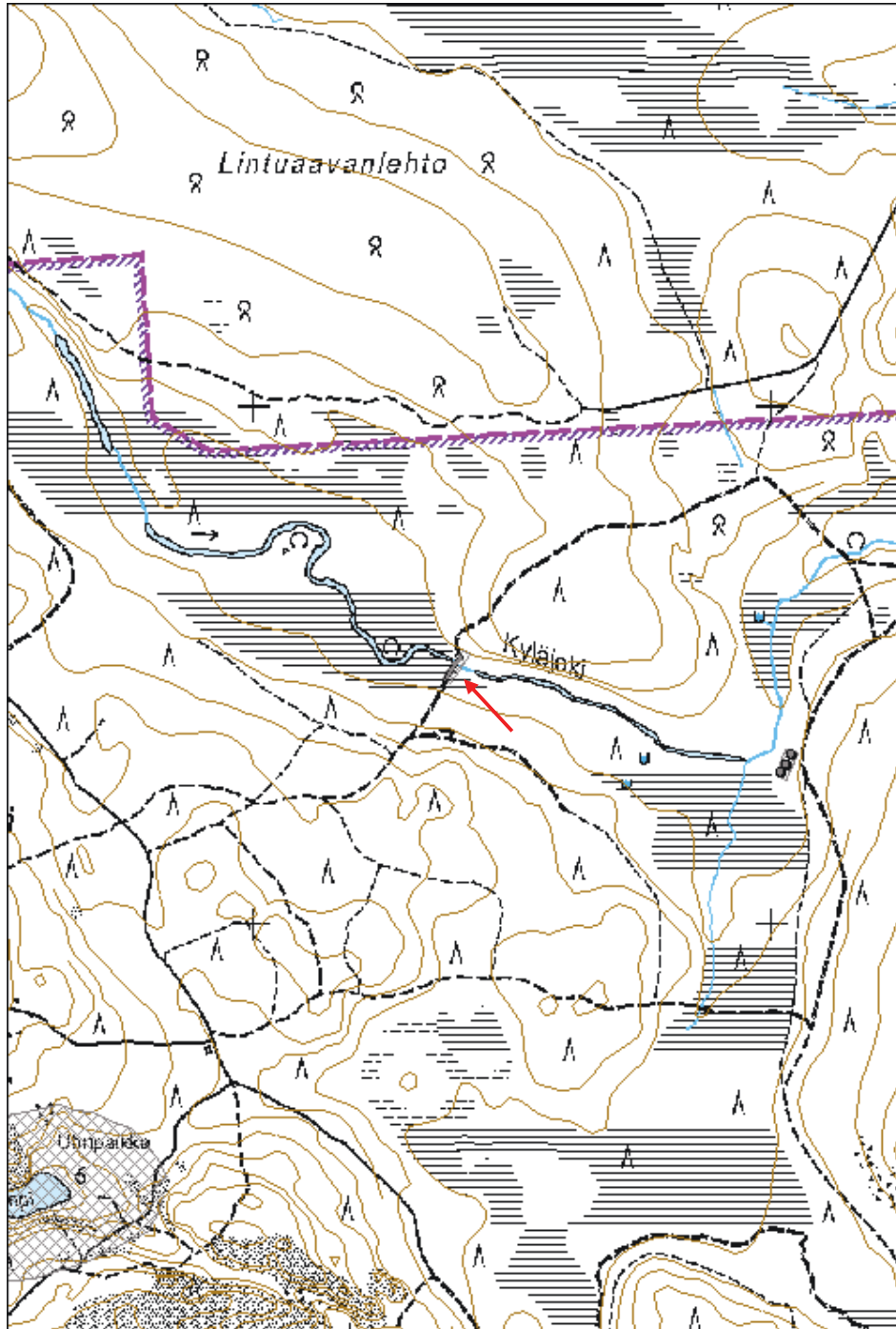
**Viranomais-  
rekisterinro:****Kunto:** 2 Keskinertainen**Arvotus:** 8 Muu suojeluarvo**Olotila:** 2 Ei käytössä**Kohteen  
suojelu:** 9 Muu suojeluarvo**Selitys:****Selitys:****Ympäristön  
suojelu:**

0 Ei määritelty

**Selitys:**

Taka-Uhriselkä 1 tammi pohjoiseen. Kuva: Siiri Tolonen/MH.

<b>Kohdetyyppi:</b>	9 Valmistuspaikat/työpaikat	<b>Copyright:</b>	© Metsähallitus 2008 © Maanmittauslaitos 1/MML/08
<b>Koordinaatit:</b>	X 7476496, Y 3478389, Z 202	<b>Mittakaava:</b>	1:10000





**Pirttikenttä 1 kämpä jäännös**

MH-tunnus: 158683

<b>Kohdetyyppi:</b>	1 Asuinpaikat	<b>Haltija:</b>	191 Metsätalous Itä-Lappi
<b>Ajoitus:</b>	7116 Uusi aika	<b>Ylläpitäjä:</b>	191 Metsätalous Itä-Lappi
<b>Rakentamisvuosi:</b>		<b>Kunta:</b>	758 SODANKYLÄ
<b>Lukumäärä:</b>	1		

<b>Koordinaattiselitys:</b>	Keskipiste, mmpy	<b>Geometria tuotettu:</b>	4 Gps-mittaus, korjaamaton
<b>Koordinaatit:</b>	X 7477784, Y 3476140, Z 207	<b>Löydöt:</b>	

***Taustatiedot***

Kohde löytyi ilman ennakkotietoja maastoinventoinnissa.

***Ympäristön kuvaus***

Kohde sijaitsee Kyläjärven ampuma-alueella, Kyläjärven itärannalla olevan niemen, Pirttikentän, lounaisrannalla. Kohde sijoittuu rantaan laskevan rinteeseen reunalle. Kasvillisuus on mäntyvaltaista kuivahkoa kangasta, jossa kasvaa uudistuskypsää metsää.

***Kohteen kuvaus***

Kohteessa on kämpän jäännös. Kämpä erottuu sammaleen peittämänä nelikulmaisena vallina, joka on itä-länsisuuntainen ja mitoiltaan 5,7 x 4,6 m. Kämpän luoteisnurkassa on sammaleen peittämän luonnonkivisen piisin tai kiukaan jäännös, joka on kooltaan 2 x 2,8 x 0,4 m. Kämpän lattia on maanpintaa alempana.

***Kohteen rajaus***

Kohde rajattiin maanpinnalle näkyvien rakenteiden perusteella.

***Tulkinta***

Kyseessä on 1800-luvun loppuun tai 1900-luvun alkupuolelle ajoittuvan kämpän jäännös.

***Lisätietoja******Toimenpiteet******Tarkastukset***

Tila: 3 Toteutettu Laji: 6 Suojeluarvojen tarkastus Tarkastusvuosi: 2013  
Tarkastuspvm: 19.6.2013 Tarkastaja: S. Tolonen  
Kuvaus: KMO kulttuuriperintövastaava Sodankylä

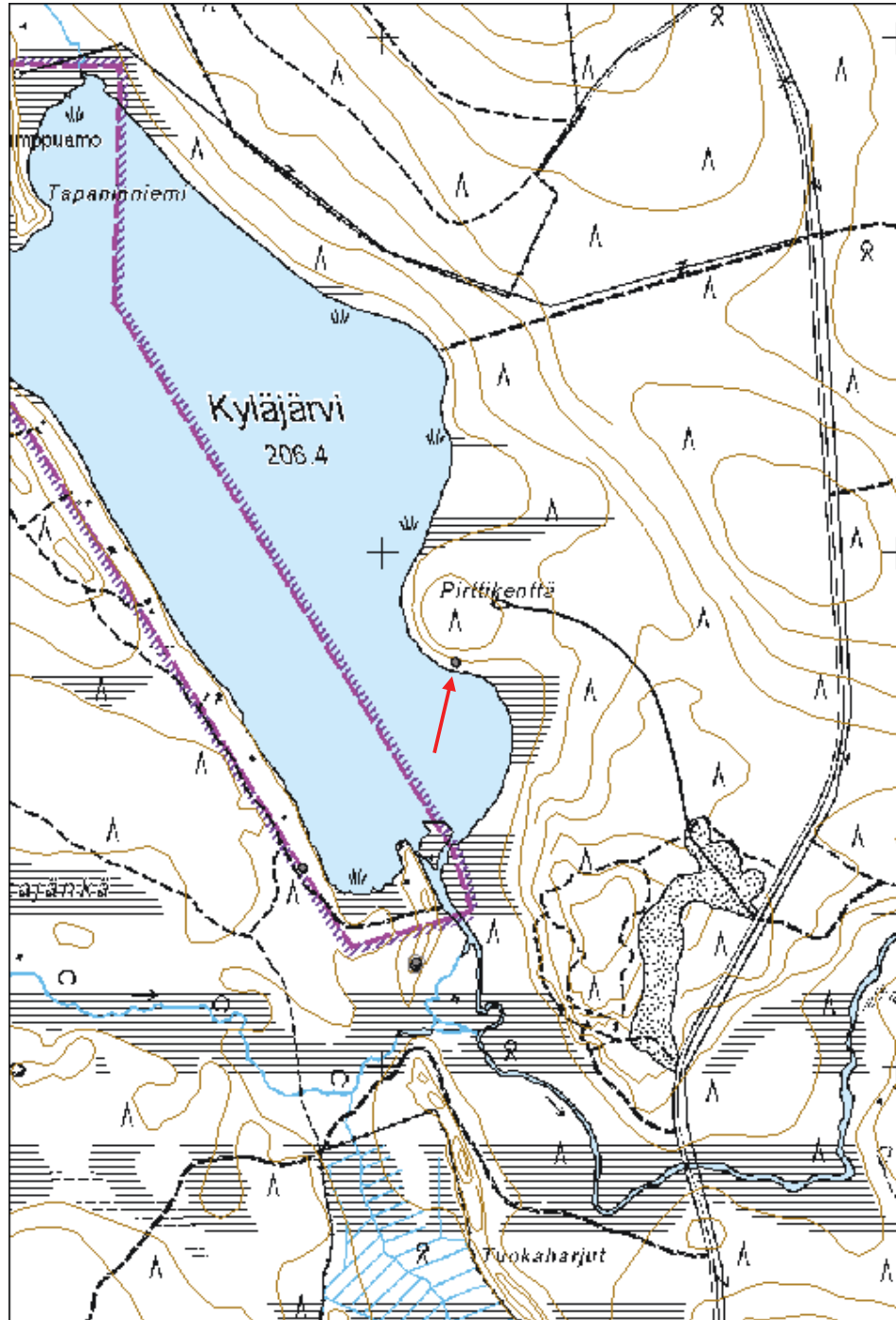
<b>Viranomais-</b> <b>rekisterinro:</b>		<b>Kunto:</b>	2 Keskinertainen
<b>Arvotus:</b>	8 Muu suojeluarvo	<b>Olotila:</b>	2 Ei käytössä
<b>Selitys:</b>		<b>Kohteen</b> <b>suojaelu:</b>	9 Muu suojeluarvo
		<b>Selitys:</b>	

<b>Ympäristön</b> <b>suojaelu:</b>	0 Ei määritelty
<b>Selitys:</b>	



Pirttikenttä 1 kämpä itä-koilliseen. Kuva: Siiri Tolonen/MH.

<b>Kohdetyyppi:</b>	1 Asuinpaikat	<b>Copyright:</b>	© Metsähallitus 2008 © Maanmittauslaitos 1/MML/08
<b>Koordinaatit:</b>	X 7477784, Y 3476140, Z 207	<b>Mittakaava:</b>	1:10000



<b>Kohdetyyppi:</b>	1 Asuinpaikat	<b>Haltija:</b>	191 Metsätalous Itä-Lappi
<b>Ajoitus:</b>	7116 Uusi aika	<b>Ylläpitäjä:</b>	191 Metsätalous Itä-Lappi
<b>Rakentamisvuosi:</b>		<b>Kunta:</b>	758 SODANKYLÄ
<b>Lukumäärä:</b>	7		

<b>Koordinaattiselitys:</b>	Keskipiste, mmpy	<b>Geometria tuotettu:</b>	4 Gps-mittaus, korjaamaton
<b>Koordinaatit:</b>	X 7458088, Y 3498973, Z 173	<b>Löydöt:</b>	

### *Taustatiedot*

Kohde löytyi ilman ennakkotietoja maastoinventoinnissa.

### *Ympäristön kuvaus*

Kohde sijaitsee Isovittikon pohjoisosassa, keskimmäisen Naattuanlammen lounaispuolella olevalla hiekkaisella harjanteella. Kasvillisuus on mäntyvaltaista kuivahkoa kangasta, jossa kasvaa nuorta kasvatusmetsää.

### *Kohteen kuvaus*

Kohteessa on siirretyn kämpän jäännös. Paikalla on kämppä- ja tallirakennukset, neljä kuoppajäännöstä ja puurakennelma, joka on mahdollisesti käymälän jäännös. Kämpän lähellä kulkee tienpohja. Kämppä, talli ja kuoppa 4 sijoittuvat tämän tienpohjan eteläpuolelle, kuopat 1-3 tien pohjoispuolelle.

Kämppä sijaitsee alueen keskellä. Kämppä on länsiluode-itäkaakkoisuuntainen ja mitoiltaan 18,5 x 14,5 m. Kämpästä on jäljellä yksi pyöröhirsikerta sekä poikittaisia lattian tai katon hirsiiä. Lattian alle maahan on kaivettu useita kuoppia. Eteläkaakkoisnurkassa on luonnonkivinen piisinjäännös. Lisäksi ympärillä on kamiinan osia. Kämpän nurkissa on sahatut salvokset. Kämpän päällä kasvaa nuorta koivua.

Talli sijaitsee kämpän kaakkoispuolella notkelmassa. Talli on mitoiltaan 13,5 x 6,6 m ja se on itäkoillis-länsilounaisuuntainen. Tallista on jäljellä yksi pyöröhirsikerta ja lattian tai katon poikkihirsiiä. Nurkkasalvokset on tehty sahalla. Tallin päällä kasvaa puuntaimia.

Kämpän pohjois- ja koillispuolella on neljä korsumaista kuoppajäännöstä. Näistä läntisin kuoppa 1 on mitoiltaan 3,5 x 2,9 x 0,8 m ja muodoltaan soikea. Kuopassa on lautarakenteita. Kuoppa sijoittuu törmän päälle. Kuoppa 2 sijaitsee törmän alla soisella alueella. Se on pyöreä ja jyrkkäreunainen, mitoiltaan 1,9 x 1,8 x 1 m. Kuoppa 3 sijaitsee alueen itäreunassa, törmän päällä. Se on mitoiltaan 2,8 x 2,5 x 2 m ja muodoltaan pyöreä. Kuopassa on lautarakenteita. Kuoppa 4 sijaitsee kämpän itäkaakkoispäädyn lähellä 4 m etäisyydellä kämpästä. Kuoppa on soikea, mitoiltaan 3 x 2,3 x 1 m, ja siitä johtaa 2,3 m pitkä, 2,1 m leveä ja 40 cm syvä käytävä kämpän suuntaan.

Kämpäalueen ulkopuolella lännessä harjanteen reunalla on pieni puurakennelma, joka voi olla kämpän käymälä. Rakennelman pohjana on kaksi samansuuntaista pyöröhirttä, joiden päälle on

naulattu lankkulattia. Nurkissa on pystyriu'ut, joita yhdistää 55 cm korkeudella vaakariu'ut. Rakennelman alla on kuoppa. Kuopan puoleisella pitkällä sivulla on matala lankkuseinämä. Rakennelman pohjan mitat ovat 2,35 x 0,93 x 2 m.

Kämppä: X=7454974, Y=498821; X=7458091, Y=3498993  
Talli: X=7454948, Y=498836; X=7458065, Y=3499007  
Käymälä: X=7454994, Y=498749; X=7458110, Y=3498921  
Kuoppa 1: X=7454981, Y=498816; X=7458097, Y=3498988  
Kuoppa 2: X=7454995, Y=498838; X=7458112, Y=3499010  
Kuoppa 3: X=7454981, Y=498845; X=7458097, Y=3499017  
Kuoppa 4: X=7454979, Y=498835; X=7458095, Y=3499007

#### ***Kohteen rajaus***

Kohde rajattiin maanpinnalle näkyvien rakenteiden perusteella.

#### ***Tulkinta***

Kohteessa on 1950-60-luvulle ajoittuvan metsätyökämpän jäännös.

#### ***Lisätietoja***

#### ***Toimenpiteet***

#### ***Tarkastukset***

Tila: 3 Toteutettu Laji: 6 Suojeluarvojen tarkastus Tarkastusvuosi: 2013  
Tarkastuspvm: 25.6.2013 Tarkastaja: S. Tolonen  
Kuvaus: KMO kulttuuriperintöinventointi Sodankylä

<b>Viranomais-</b> <b>rekisterinro:</b>		<b>Kunto:</b>	2 Keskinertainen
<b>Arvotus:</b>	8 Muu suojeluarvo	<b>Olotila:</b>	2 Ei käytössä
<b>Selitys:</b>		<b>Kohteen</b> <b>suojelu:</b>	9 Muu suojeluarvo
		<b>Selitys:</b>	

<b>Ympäristön</b> <b>suojelu:</b>	0 Ei määritelty
<b>Selitys:</b>	

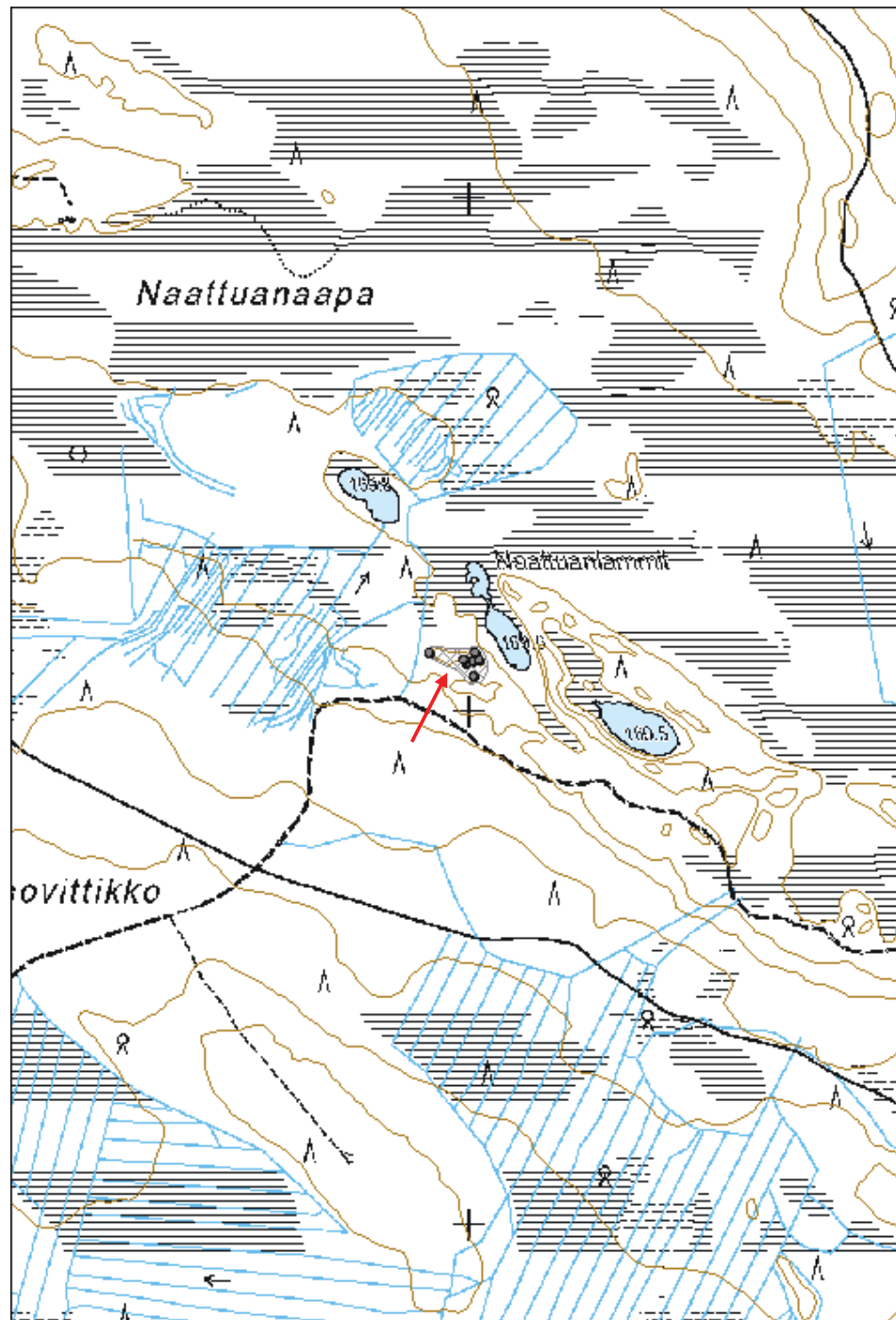


Naattuanlammit 1 talli pohjoiseen. Kuva: Aki Hakonen/MH.



Naattuanlammit 1 käymälä etelään. Kuva: Aki Hakonen/MH.

<b>Kohdetyyppi:</b>	1 Asuinpaikat	<b>Copyright:</b>	© Metsähallitus 2008 © Maanmittauslaitos 1/MML/08
<b>Koordinaatit:</b>	X 7458088, Y 3498973, Z 173	<b>Mittakaava:</b>	1:10000



**Teräväisenkangas 1 parkkuupukki jäännös**

MH-tunnus: 158292

<b>Kohdetyyppi:</b>	9 Valmistuspaikat/työpaikat	<b>Haltija:</b>	191 Metsätalous Itä-Lappi
<b>Ajoitus:</b>	7116 Uusi aika	<b>Ylläpitäjä:</b>	191 Metsätalous Itä-Lappi
<b>Rakentamisvuosi:</b>		<b>Kunta:</b>	758 SODANKYLÄ
<b>Lukumäärä:</b>	1		

<b>Koordinaattiselitys:</b>	Keskipiste, mmpy	<b>Geometria tuotettu:</b>	4 Gps-mittaus, korjaamaton
<b>Koordinaatit:</b>	X 7455460, Y 3499603, Z 168	<b>Löydöt:</b>	

***Taustatiedot***

Kohde löytyi ilman ennakkotietoja maastoinventoinnissa.

***Ympäristön kuvaus***

Kohde sijaitsee Kitisen koillisrannalla, Teräväisenkankaan eteläosassa. Kohde sijoittuu lähelle rantatörmää loivasti laskevalle rinteelle. Vierestä kulkee ajoura. Kasvillisuus on mäntyvaltaista kuivahkoa kangasta, jossa kasvaa nuorta kasvatusmetsää.

***Kohteen kuvaus***

Kohteessa on parkkuupukin jäännös. Pukin selkänä ja jalkoina on käytetty riukua. Selän etuosan sivuille on tehty sahalla lovet, joihin jalat on kiinnitetty nauloilla niin, että ne ulottuvat vähän selän yläpuolelle. Jalkoja on veistetty yläpäästä kirveellä. Toinen jaloista on irronnut ja pukin kuono on katkennut.

***Kohteen rajaus***

Kohde rajattiin maanpinnalle näkyvien rakenteiden perusteella.

***Tulkinta***

Kyseessä on 1900-luvulle ajoittuvan parkkuupukin jäännös.

***Lisätietoja******Toimenpiteet******Tarkastukset***

Tila: 3 Toteutettu

Laji: 6 Suojeluarvojen tarkastus

Tarkastusvuosi: 2013

Tarkastuspvm: 25.6.2013 Tarkastaja: S. Tolonen



Kuvaus: KMO kulttuuriperintöinventointi Sodankylä

**Viranomais-  
rekisterinro:**

**Kunto:** 2 Kesinkertainen

**Arvotus:** 8 Muu suojeluarvo

**Olotila:** 2 Ei käytössä

**Kohteen  
suojaus:** 9 Muu suojeluarvo

**Selitys:**

**Selitys:**

**Ympäristön  
suojaus:**

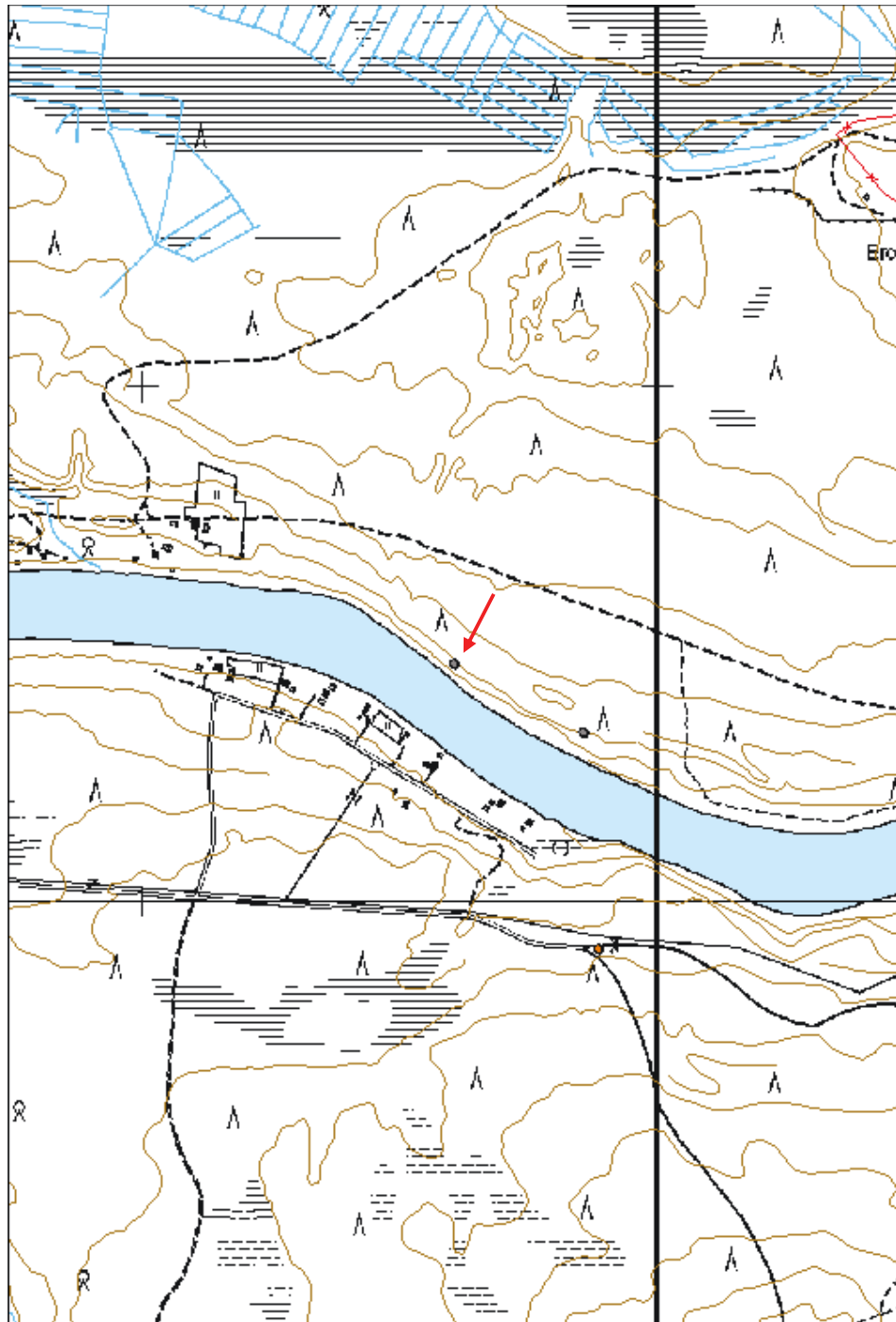
0 Ei määritelty

**Selitys:**



Teräväisenkangas 1 parkkuupukki lounaaseen. Kuva: Aki Hakonen/MH.

<b>Kohdetyyppi:</b>	9 Valmistuspaikat/työpaikat	Copyright:	© Metsähallitus 2008 © Maanmittauslaitos 1/MML/08
<b>Koordinaatit:</b>	X 7455460, Y 3499603, Z 168	Mittakaava:	1:10000



**Teräväisenkangas 2 kämppä jäännös**

MH-tunnus: 158294

<b>Kohdetyyppi:</b>	1 Asuinpaikat	<b>Haltija:</b>	191 Metsätalous Itä-Lappi
<b>Ajoitus:</b>	7116 Uusi aika	<b>Ylläpitäjä:</b>	191 Metsätalous Itä-Lappi
<b>Rakentamisvuosi:</b>		<b>Kunta:</b>	758 SODANKYLÄ
<b>Lukumäärä:</b>	1		

<b>Koordinaattiselitys:</b>	Keskipiste, mmpy	<b>Geometria tuotettu:</b>	4 Gps-mittaus, korjaamaton
<b>Koordinaatit:</b>	X 7455327, Y 3499854, Z 170	<b>Löydöt:</b>	

***Taustatiedot***

Kohde löytyi ilman ennakkotietoja maastoinventoinnissa.

***Ympäristön kuvaus***

Kohde sijaitsee Kitisen koillisrannalla, Teräväisenkankaan eteläosassa, kapealla jokiterassilla. Kasvillisuus on mäntyvaltaista kuivahkoa kangasta, jossa kasvaa nuorta kasvatusmetsää.

***Kohteen kuvaus***

Kohteessa on kämpän jäännös. Kämpä on itä-länsisuuntainen, ja se on mitoiltaan 7,5 x 4,3 m. Kämpän länsipäädyssä on tupaosa ja itäpäädyssä väliseinän erottama heikosti erottuva talliosa. Tupa on 4,5 m pitkä ja talli 3 m. Kämpästä on jäljellä yksi pyöröhirsikerta. Nurkissa on pitkänurkkaiset salvokset, ja hirsien päät on katkaistu sahalla, osa kirveellä. Kämpän päällä on pitkän sivun suuntaisia kattorakenteita ja kurkihirsi. Tuvan lounaisnurkassa on sammaleen peittämän luonnonkivisen piisin jäännös. Piisi on mitoiltaan 1,8 x 1,9 x 0,5 m.

***Kohteen rajaus***

Kohde rajattiin maanpinnalle näkyvien rakenteiden perusteella.

***Tulkinta***

Kohteessa on 1900-luvun alkupuolelle ajoittuvan kämpän jäännös.

***Lisätietoja******Toimenpiteet******Tarkastukset***

Tila: 3 Toteutettu Laji: 6 Suojeluarvojen tarkastus Tarkastusvuosi: 2013  
Tarkastuspvm: 25.6.2013 Tarkastaja: S. Tolonen  
Kuvaus: KMO kulttuuriperintöinventointi Sodankylä

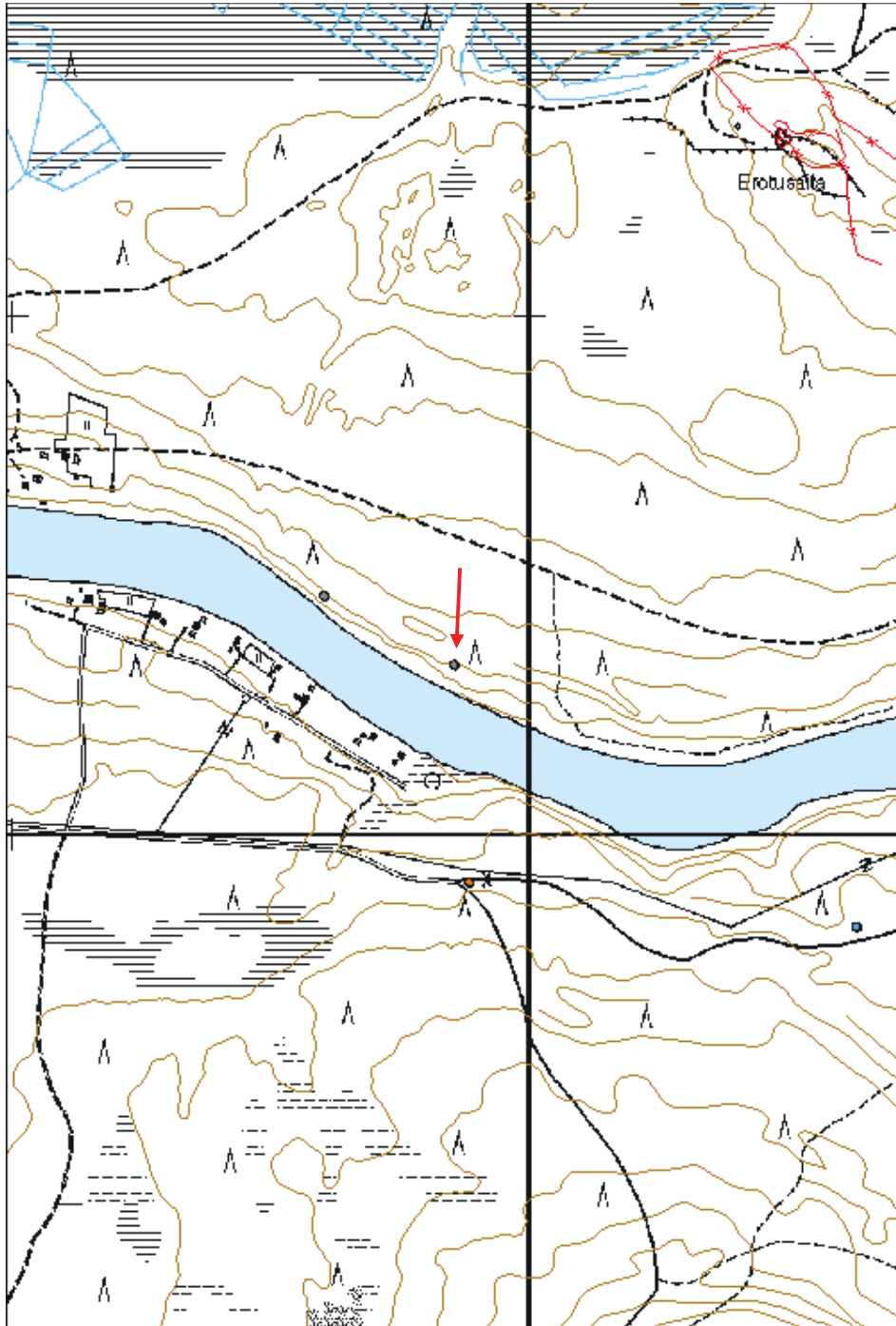
<b>Viranomais-</b> <b>rekisterinro:</b>		<b>Kunto:</b>	2 Keskinertainen
<b>Arvotus:</b>	8 Muu suojeluarvo	<b>Olotila:</b>	2 Ei käytössä
<b>Selitys:</b>		<b>Kohteen</b> <b>suoja:</b>	9 Muu suojeluarvo
		<b>Selitys:</b>	

<b>Ympäristön</b> <b>suoja:</b>	0 Ei määritelty
<b>Selitys:</b>	



Teräväisenkangas 2 kämpä lounaaseen. Kuva: Aki Hakonen/MH.

<b>Kohdetyyppi:</b>	1 Asuinpaikat	Copyright:	© Metsähallitus 2008 © Maanmittauslaitos 1/MML/08
<b>Koordinaatit:</b>	X 7455327, Y 3499854, Z 170	Mittakaava:	1:10000



<b>Kohdetyyppi:</b>	9 Valmistuspaikat/työpaikat	<b>Haltija:</b>	191 Metsätalous Itä-Lappi
<b>Ajoitus:</b>	7116 Uusi aika	<b>Ylläpitäjä:</b>	191 Metsätalous Itä-Lappi
<b>Rakentamisvuosi:</b>		<b>Kunta:</b>	758 SODANKYLÄ
<b>Lukumäärä:</b>	1		

<b>Koordinaattiselitys:</b>	Keskipiste, mmpy	<b>Geometria tuotettu:</b>	4 Gps-mittaus, korjaamaton
<b>Koordinaatit:</b>	X 7474844, Y 3505171, Z 455	<b>Löydöt:</b>	

**Taustatiedot**

Kohde on merkitty v. 1959 hoitoalueen karttaan, v. 1970 topografiseen karttaan ja nykyiseen maastokarttaan.

**Ympäristön kuvaus**

Kohde sijaitsee Oratunturin keskimmäisen laen päällä. Ympäristö on puutonta rakkaa. Alue on luokiteltu joutomaaksi. Vierestä kulkee moottorikelkkareitti.

**Kohteen kuvaus**

Kohteessa on kaatuneen kolmiomittaustornin jäännös. Torni on pyöröhirsi- ja lautarakenteinen. Alkuperäisen pohjan halkaisija on 3,5 m, tosin tornin rakenteita on levinnyt laajemmalle alueelle. Jalat, joita on näkyvissä neljä, on tuettu kivillä. Rakennelman keskellä kivessä on kiintopistettä merkitsevä pultti. Kaatuneen rakennelman päälle on kiinnitetty uudempi kiintopisteen merkki (valkoinen rasti). Tornin puurakenteissa on kaiveruksia, mm. TR 17390.

**Kohteen rajaus**

Kohde rajattiin maanpinnalle näkyvien rakenteiden perusteella.

**Tulkinta**

Kohteessa on 1950-60-luvulle ajoittuvan kolmiomittaustornin jäännös.

**Lisätietoja**

6. lehtinen talouskartta Sodankylän hoitoalueesta. 5. karttalehti. Metsähallitus, v. 1959.

Topografinen kartta 1: 20 000. Karttalehti 3731 02. Maanmittauslaitos, v. 1970.

**Toimenpiteet****Tarkastukset**

Tila: 3 Toteutettu

Laji: 6 Suojeluarvojen tarkastus

Tarkastusvuosi: 2013

Tarkastuspvm: 26.6.2013 Tarkastaja: S. Tolonen  
Kuvaus: KMO kulttuuriperintöinventointi Sodankylä

**Viranomais-  
rekisterinro:**

**Kunto:** 2 Kesinkertainen

**Arvotus:** 8 Muu suojeluarvo

**Olotila:** 2 Ei käytössä

**Kohteen  
suojaus:** 9 Muu suojeluarvo

**Selitys:**

**Selitys:**

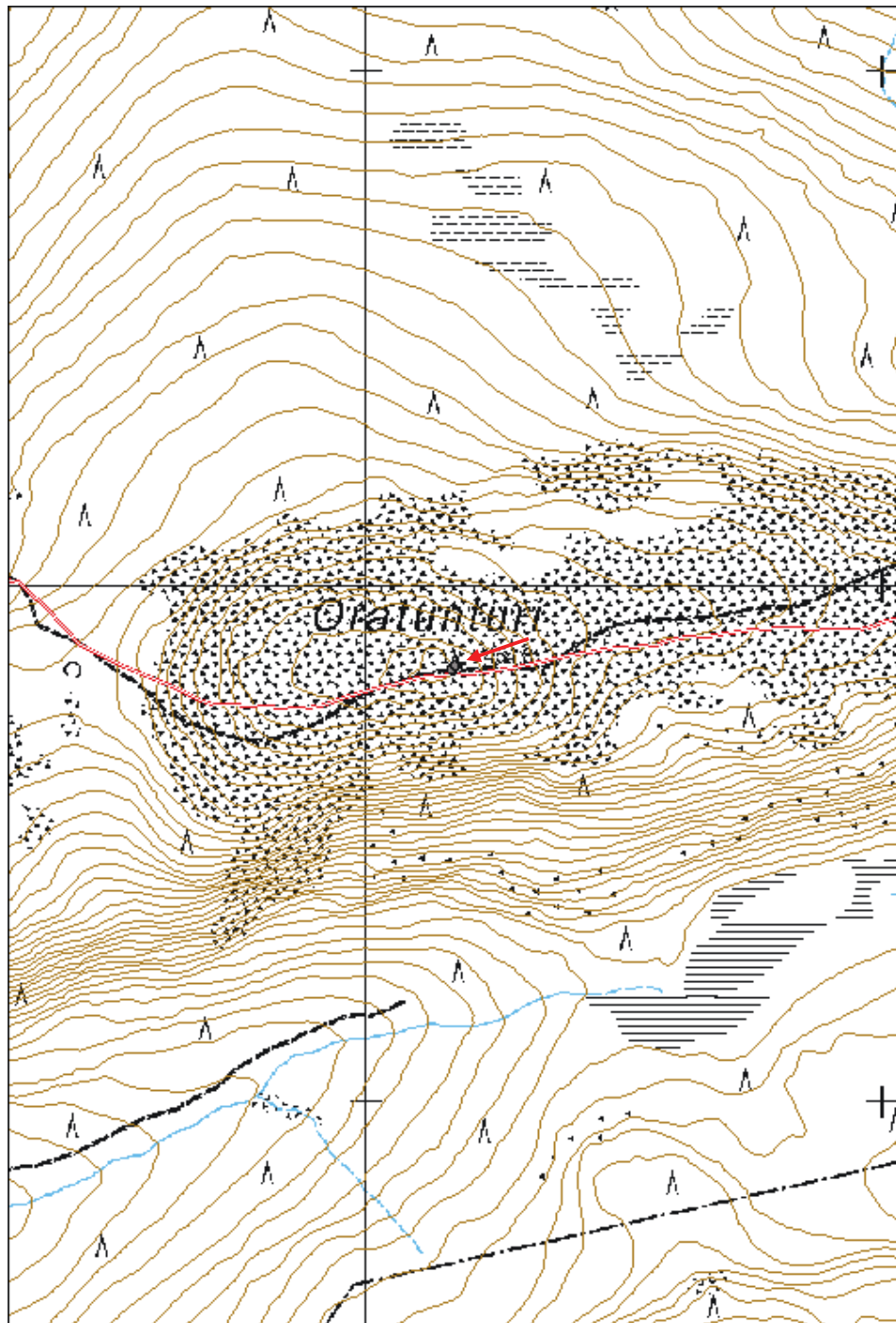
**Ympäristön  
suojaus:** 0 Ei määritelty

**Selitys:**



Oratunturi 1 kolmiomittaustorni länteen. Kuva: Aki Hakonen/MH.

<b>Kohdetyyppi:</b>	9 Valmistuspaikat/työpaikat	<b>Copyright:</b>	© Metsähallitus 2008 © Maanmittauslaitos 1/MML/08
<b>Koordinaatit:</b>	X 7474844, Y 3505171, Z 455	<b>Mittakaava:</b>	1:10000





<b>Kohdetyyppi:</b>	17 Kivi- ja maarakenteet	<b>Haltija:</b>	191 Metsätalous Itä-Lappi
<b>Ajoitus:</b>	7116 Uusi aika	<b>Ylläpitäjä:</b>	191 Metsätalous Itä-Lappi
<b>Rakentamisvuosi:</b>		<b>Kunta:</b>	758 SODANKYLÄ
<b>Lukumäärä:</b>	1		

<b>Koordinaattiselitys:</b>	Keskipiste, mmpy	<b>Geometria tuotettu:</b>	4 Gps-mittaus, korjaamaton
<b>Koordinaatit:</b>	X 7474836, Y 3505164, Z 455	<b>Löydöt:</b>	

**Taustatiedot**

Kohteesta kertoi Sulo Norberg.

**Ympäristön kuvaus**

Kohde sijaitsee Oratunturin keskimmäisen laen päällä. Ympäristö on puutonta rakkaa. Alue on luokiteltu joutomaaksi. Vierestä kulkee moottorikelkkareitti.

**Kohteen kuvaus**

Kohteessa on kivilatomus, jota on käytetty kolmiomittauksen tähytysmerkinä. Kivilatomus on rakennettu v. 1922 Kemijärvi-Jäämeri -kolmioketjun mittausta varten maanmittaushallituksen toimesta. Pisteiden rekognoinnista ja merkin rakentamisesta vastasi H. Junno, ja seuraavana vuonna 1923 O. Lehtinen suoritti pisteellä kulmamittaukset. Kuvauksen mukaan merkki sijaitsi tunturin korkeimmalla laella, ja oli 2 m korkea, alhaalta 2 m ja ylhäältä 1,7 m leveä, katkaistun kartion muotoinen kivilatomus. Kivilatomuksen keskellä tähtäyskohteena on ollut tanko, jonka päässä on ristikko. Kolmiopiste on merkitty keskisellä porareiällä, ja ympärillä on ollut neljä varamerkkiä, joista tähytysmerkin lounaispuoleinen reikä on ollut havaintopisteenä. Rakennelmasta on myös olemassa käytönaikainen valokuva, jonka kopio on tässä liitteenä. (Maanmittaushallitus 1928: 46-47, 52.)

Vuoden 2013 kivilatomus paikannettiin. Se sijaitsee kolmiomittaustornin jäännöksen lounaispuolella. Kivilatomus on osittain romahtanut ja sen päälle on kasattu uusia kiviä. Nykyiset mitat ovat 3,8 x 4,5 x 1,5 m. Alkuperäinen rakenne on kuitenkin vielä havaittavissa, ja se vastaa edellä mainittua kuvausta. Latomuksen keskellä on lahonneen puuriu'un tynkä. Latomuksen kylkeen on tehty nuotiopaikka hyödyntäen latomuksen kiviä. Ympäristössä on useita retkeilijöiden tekemiä pienempiä kivilatomuksia ja pystytettyjä kiviä.

**Kohteen raja**

Kohde rajattiin maanpinnalle näkyvien rakenteiden perusteella.

**Tulkinta**

Kivilatomus on maanmittaushallituksen julkaisun (1928) mukaan rakennettu v. 1922 kolmiomittauksen tähytysmerkiksi, ja paikalla on suoritettu kulmamittauksia v. 1923. Sulo Norbergin mukaan merkki

olisi rakennettu vanhan Sodankylän ja Sompion lapinkylien välisen rajakiven päälle. Georg Wahlenbergin Kemin Lappia esittävässä kartassa vuodelta 1802 Sodankylän ja Sompion rajan on merkitty kulkevan Oratunturin yli, joten tätä voi pitää mahdollisena. Kuva kartasta löytyy mm. Suur-Sodankylän historia 1:stä s. 104.

#### **Lisätietoja**

Maanmittaushallitus 1928: Pohjois-Suomen kolmiomittaukset. Maanmittaushallituksen toimesta Pohjois-Suomessa suoritettut kolmiomittaukset. 1. Maanmittauslaitoksen julkaisuja, 15. Maanmittaushallitus, Helsinki.

Kehusmaa, A. & Onnela, S. 1995: Suur-Sodankylän historia 1. Suur-Sodankylä historiatoimikunta, Sodankylä.

#### **Toimenpiteet**

#### **Tarkastukset**

Tila: 3 Toteutettu Laji: 6 Suojeluarvojen tarkastus Tarkastusvuosi: 2013  
Tarkastuspvm: 26.6.2013 Tarkastaja: S. Tolonen  
Kuvaus: KMO kulttuuriperintöinventointi Sodankylä

**Viranomais-  
rekisterinro:**

**Kunto:** 2 Keskinertainen

**Arvotus:** 8 Muu suojeluarvo

**Olotila:** 2 Ei käytössä

**Kohteen  
suojelu:** 9 Muu suojeluarvo

**Selitys:**

**Selitys:**

**Ympäristön  
suojelu:** 0 Ei määritelty

**Selitys:**



Oratunturi 2 kivilatomus pohjoiseen. Kuva: Aki Hakonen/MH.



Orantunturi 3 riu'un tynkä latomuksessa.

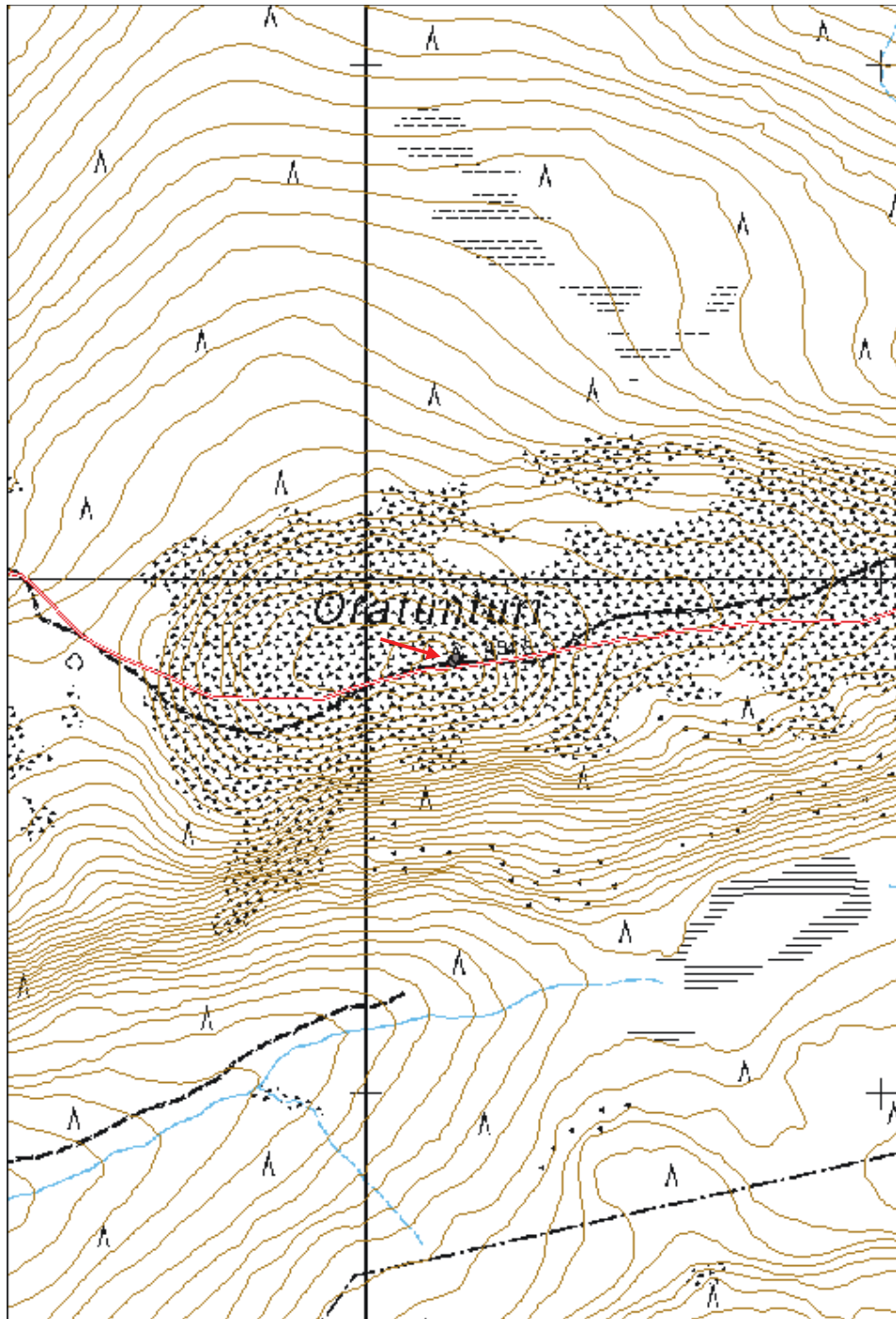
Kuva: Aki Hakonen/MH.



Kuva 5. Kivistä tehty tähysmerkki. Oratunturi.

Maanmittaushallitus 1928: 47.

<b>Kohdetyyppi:</b>	17 Kivi- ja maarakenteet	<b>Copyright:</b>	© Metsähallitus 2008 © Maanmittauslaitos 1/MML/08
<b>Koordinaatit:</b>	X 7474836, Y 3505164, Z 455	<b>Mittakaava:</b>	1:10000



<b>Kohdetyyppi:</b>	9 Valmistuspaikat/työpaikat	<b>Haltija:</b>	191 Metsätalous Itä-Lappi
<b>Ajoitus:</b>	7116 Uusi aika	<b>Ylläpitäjä:</b>	191 Metsätalous Itä-Lappi
<b>Rakentamisvuosi:</b>		<b>Kunta:</b>	758 SODANKYLÄ
<b>Lukumäärä:</b>	1		

<b>Koordinaattiselitys:</b>	Keskipiste, mmpy	<b>Geometria tuotettu:</b>	4 Gps-mittaus, korjaamaton
<b>Koordinaatit:</b>	X 7469401, Y 3498256, Z 223	<b>Löydöt:</b>	

**Taustatiedot**

Kohteesta ilmoitti Mikko Maijala. Hänen tietojensa mukaan paikalla on 1800-luvulle ajoittuvan perkkaidan osa. Kohteella käytäessä tavattiin myös paikallinen promies, joka tiesi kertoa kohteesta.

**Ympäristön kuvaus**

Kohde sijaitsee Routusvaaran länsipuolella olevalla Routusvaaran poroerotusaidalla. Kasvillisuus on mäntyvaltaista sekapuustoista kuivahkoa kangasta, jossa kasvaa nuorta kasvatusmetsää.

**Kohteen kuvaus**

Kohteessa on hirsirakenteisen poroerotusaidan jäännös. Paikalla on myös käytössä oleva erotusaita ja uudempaa käytöstä poistunutta riukuaitaa.

Nykyisen aidan vieressä on kaarevanmuotoinen vanhan kirkun pätkä. Aita on salvottu pyöröhirsistä. Aidaksina on 6 pyöröhirttä, aidan korkeus on 1,2 m ja pituus 20-30 m. Aidokset on tuettu toisiinsa kirveellä hirren yläpuolelle tehdyillä koirankaulasalvoksilla. Lisäksi länsipäässä tukirakenteina on sisä- ja ulkopuolelle naulattuja pystyhirsiiä, joita tukee vinopuu. Aidassa on kolme luukkua. Luukkujen ovet ovat 135 cm korkeita ja 95 cm leveitä, aukot taas pienempiä, 60 cm leveitä. Luukunpielien hirret on katkaistu sahalla. Ovet on tehty pystylaudasta, sisäpuolella oven ylä- ja alareunassa on vaakariu'ut. Ulko- ja sisäpuolelle luukkujen sivuille ja yläreunaan on naulattu riu'ut. Aidan itäpäässä on puretun riukuaidan jäännöksiä, jotka risteävät kahteen suuntaan.

Käytössä olevan porokämpän kuistilla on vanhaan aitaan kuuluneita kirveellä tehtyjä portinpieliä.

**Kohteen rajaus**

Kohde rajattiin maanpinnalle näkyvien rakenteiden perusteella.

**Tulkinta**

Kohteessa on tietojen perusteella 1800-luvun loppuun ajoittuvan poroerotusaidan kirkun jäännös.

**Lisätietoja**

### *Toimenpiteet*

### *Tarkastukset*

Tila: 3 Toteutettu Laji: 6 Suojeluarvojen tarkastus Tarkastusvuosi: 2013  
Tarkastuspvm: 27.6.2013 Tarkastaja: S. Tolonen  
Kuvaus: KMO kulttuuriperintöinventointi Sodankylä

**Viranomais-  
rekisterinro:**

**Kunto:** 1 Hyvä

**Arvotus:** 8 Muu suojeluarvo

**Olotila:** 2 Ei käytössä

**Kohteen  
suojelu:** 9 Muu suojeluarvo

**Selitys:**

**Selitys:**

**Ympäristön  
suojelu:**

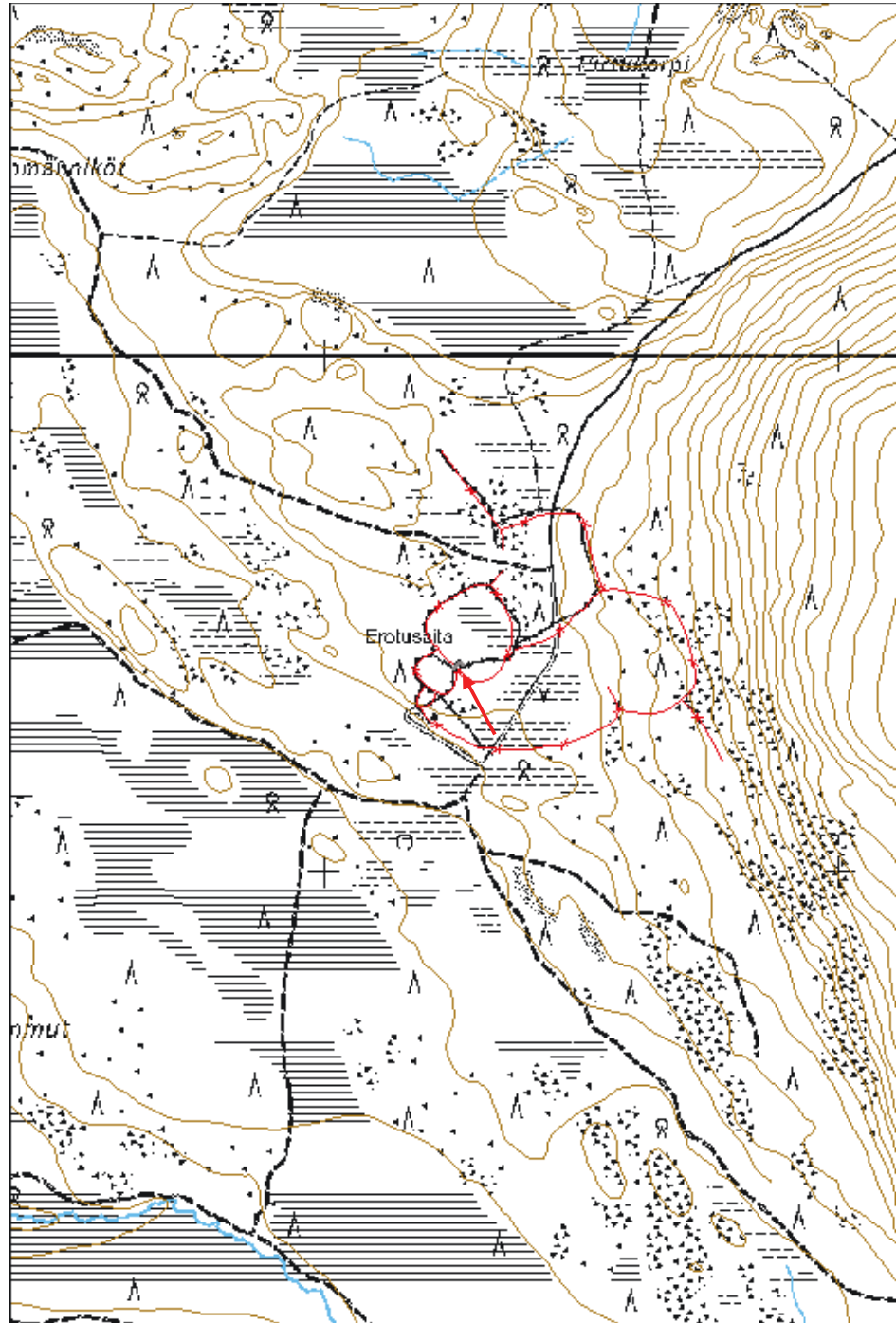
0 Ei määritelty

**Selitys:**



Routusvaara 1 kinnun luukku. Kuva: Aki Hakonen/MH.

<b>Kohdetyyppi:</b>	9 Valmistuspaikat/työpaikat	<b>Copyright:</b>	© Metsähallitus 2008 © Maanmittauslaitos 1/MML/08
<b>Koordinaatit:</b>	X 7469401, Y 3498256, Z 223	<b>Mittakaava:</b>	1:10000



**Nulki 1 kämpä jäännös**

MH-tunnus: 158288

<b>Kohdetyyppi:</b>	1 Asuinpaikat	<b>Haltija:</b>	191 Metsätalous Itä-Lappi
<b>Ajoitus:</b>	7116 Uusi aika	<b>Ylläpitäjä:</b>	191 Metsätalous Itä-Lappi
<b>Rakentamisvuosi:</b>		<b>Kunta:</b>	758 SODANKYLÄ
<b>Lukumäärä:</b>	2		

<b>Koordinaattiselitys:</b>	Keskipiste, mmpy	<b>Geometria tuotettu:</b>	8 Digitointi, mittakaava <1:20000
<b>Koordinaatit:</b>	X 7472229, Y 3502654, Z 221	<b>Löydöt:</b>	

**Taustatiedot**

Kohde on merkitty v. 1970 topografiseen karttaan.

**Ympäristön kuvaus**

Kohde sijaitsee Sodankylä-Pelkosenniemi -maantien eteläpuolella 200 m etäisyydellä, Nulkin eteläpuolella, Peräjoen pohjoisrannalla. Paikalle tulee metsätie maantieltä. Metsätie kulkee alueen läpi puron rantaan. Kasvillisuus kohteen ympärillä on mäntyvaltaista kuivahkoa kangasta, jossa kasvaa nuorta kasvatusmetsää.

**Kohteen kuvaus**

Kohteessa on siirretyn parakkikämpän paikka. Piha-alue erottuu heinikkoisena pajua ja puuntaimia harvakseltaan kasvavana aukiona. Pihan länsisivulla on kahden rakennuksen hirsipohjan jäännökset. Pohjat ovat vain osittain säilyneet, eikä niitä siten voitu mitata. Pihalla on kämppään kuuluvaa irtaimistoa, mm. heteka ja kamiina.

Rakennus 1: X=7469127, Y=502464; X=7472249, Y=3502638

Rakennus 2: X=7469104, Y=502466; X=7472226, Y=3502639

**Kohteen rajaus**

Kohde rajattiin maanpinnalle näkyvien rakenteiden perusteella.

**Tulkinta**

Kyseessä on siirretyn metsätyökämpän jäännös. Kämpä ajoittuu 1950-60-luvulle.

**Lisätietoja**

Topografinen kartta 1: 20 000. Karttalehti 3731 02. Maanmittauslaitos, v. 1970.

**Toimenpiteet****Tarkastukset**



Tila: 3 Toteutettu	Laji: 6 Suojeluarvojen tarkastus	Tarkastusvuosi: 2013
Tarkastuspvm: 27.6.2013	Tarkastaja: S. Tolonen	
Kuvaus: KMO kulttuuriperintöinventointi Sodankylä		

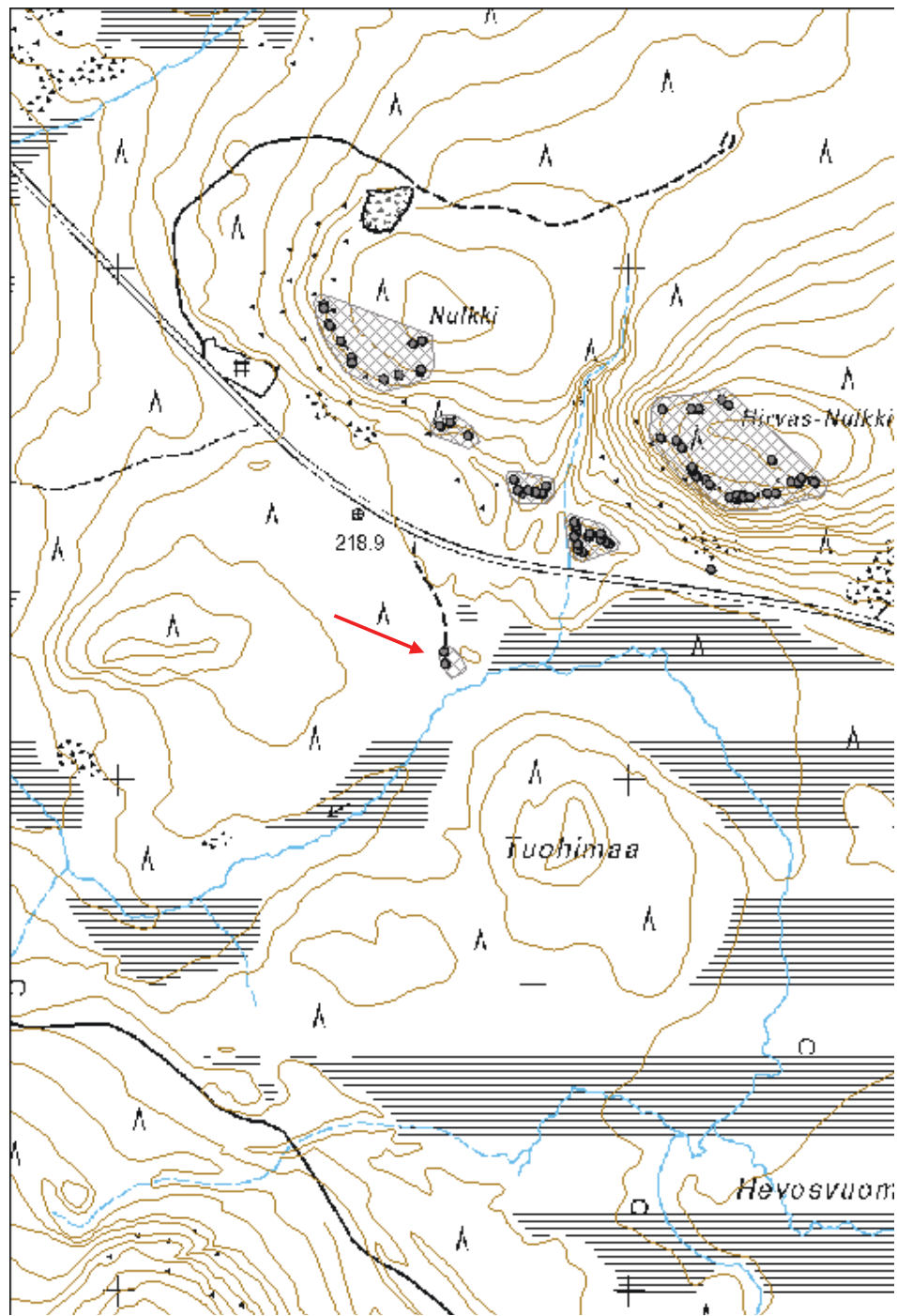
<b>Viranomais-</b> <b>rekisterinro:</b>		<b>Kunto:</b> 3 Huono
<b>Arvotus:</b>	99 Ei suojeluarvoa	<b>Olotila:</b> 2 Ei käytössä
<b>Selitys:</b>		<b>Kohteen</b> <b>suojelu:</b> 99 Ei suojeluarvoa
		<b>Selitys:</b>

<b>Ympäristön</b> <b>suojelu:</b>	0 Ei määritelty
<b>Selitys:</b>	



Nulkki 1 rakennus 1 etelään. Kuva: Aki Hakonen/MH.

<b>Kohdetyyppi:</b>	1 Asuinpaikat	<b>Copyright:</b>	© Metsähallitus 2008 © Maanmittauslaitos 1/MML/08
<b>Koordinaatit:</b>	X 7472229, Y 3502654, Z 221	<b>Mittakaava:</b>	1:10000



<b>Kohdetyyppi:</b>	1 Asuinpaikat	<b>Haltija:</b>	191 Metsätalous Itä-Lappi
<b>Ajoitus:</b>	7116 Uusi aika	<b>Ylläpitäjä:</b>	191 Metsätalous Itä-Lappi
<b>Rakentamisvuosi:</b>		<b>Kunta:</b>	758 SODANKYLÄ
<b>Lukumäärä:</b>	1		

<b>Koordinaattiselitys:</b>	Keskipiste, mmpy	<b>Geometria tuotettu:</b>	4 Gps-mittaus, korjaamaton
<b>Koordinaatit:</b>	X 7474001, Y 3502336, Z 238	<b>Löydöt:</b>	

**Taustatiedot**

Kohteen ilmoitti Pertti Itkonen. Kohde on merkitty alueen suunnistuskarttaan.

**Ympäristön kuvaus**

Kohde sijaitsee Oratunturin läntisimmän laen lounaisrinteen juurella. Läntisen tunturinlaen ja sen länsipuolella olevan matalamman vaaran välisen ojan itäpuolella 170 m etäisyydellä. Kohteen eteläpuolella on tunturin etelälaidalla kulkeva metsätie 20 m etäisyydellä. Kasvillisuus on mäntyvaltaista kuivahkoa kangasta, jossa kasvaa varttunutta kasvatusmetsää.

**Kohteen kuvaus**

Kohteessa on kämpän jäännös. Kämpä on pyöröhirsinen, mitoiltaan 17,5 x 12 m ja etelä-pohjoissuuntainen. Kämpästä on jäljellä yksi sammaloitunut hirsikerta. Itäosassa on tupa- ja länsiosassa väliseinän erottama lämmityslaitteeton talli- tai varasto-osa. Tupaosa näyttää hirsien perusteella jakautuvan kolmeen erilliseen huoneeseen, talliossa kahteen. Asuinhuoneissa on luonnonkiviset piisit, tallissa ei. Talliosan leveys itä-länsisuuntaisesti on 5,5 m, tupaosan 6,5 m.

Talliosasta pohjoisempi on 8 m ja eteläisempi 9,5 m pitkä. Tupaosan huoneista pohjoisin on mitoiltaan 6 m pitkä, keskimäinen 5,5 m ja eteläisin 6 m. Kämpässä on kaksi piisiä, joista toinen sijaitsee eteläisen asuinhuoneen kaakkoisnurkassa ja on kooltaan 1,8 x 1,6 x 1 m. Toinen piisi sijaitsee pohjoisen ja keskimäisen asuinhuoneen välissä itseinustalla. Kooltaan se on 3,5 x 2 x 1,7 m. Nurkkahirsistä osa on katkaistu kirveellä, osa sahalla. Salvokset eivät erotu selvästi.

Kämpän ulkopuolella on neljä kuoppaa; Kämpän etelä- ja pohjoissivulla väliseinän kohdalla, koillisnurkassa ja keskimäisen ja eteläpuoleisen asuinhuoneen väliseinän kohdalla kämpän itäisivulla. Kämpän päällä kasvaa puustoa.

**Kohteen rajaus**

Kohde rajattiin maanpinnalle näkyvien rakenteiden perusteella.

**Tulkinta**

Kohteessa on 1900-luvun alkupuolelle ajoittuvan metsätyökämpän jäännös.

**Lisätietoja**

### *Toimenpiteet*

### *Tarkastukset*

Tila: 3 Toteutettu      Laji: 6 Suojeluarvojen tarkastus      Tarkastusvuosi: 2013  
Tarkastuspvm: 1.7.2013      Tarkastaja: S. Tolonen  
Kuvaus: KMO kulttuuriperintöinventointi Sodankylä

**Viranomais-  
rekisterinro:**

**Kunto:** 0 Ei määritelty

**Arvotus:** 8 Muu suojeluarvo

**Olotila:** 2 Ei käytössä

**Kohteen  
suojelu:** 9 Muu suojeluarvo

**Selitys:**

**Selitys:**

**Ympäristön  
suojelu:**

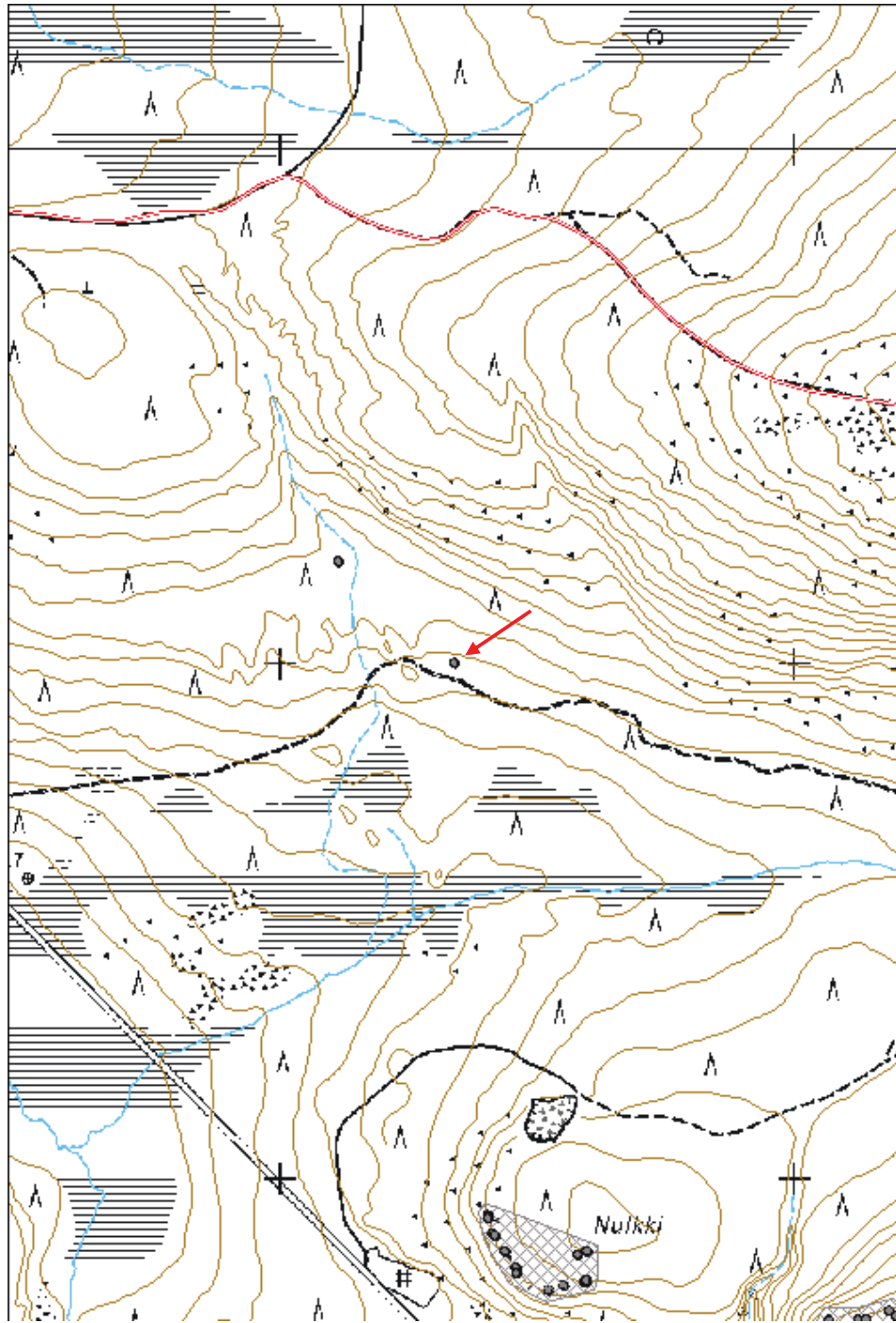
0 Ei määritelty

**Selitys:**



Oratunturi 2 kämppä lounaaseen. Kuva: Siiri Tolonen/MH.

<b>Kohdetyyppi:</b>	1 Asuinpaikat	<b>Copyright:</b>	© Metsähallitus 2008 © Maanmittauslaitos 1/MML/08
<b>Koordinaatit:</b>	X 7474001, Y 3502336, Z 238	<b>Mittakaava:</b>	1:10000



<b>Kohdetyyppi:</b>	1 Asuinpaikat	<b>Haltija:</b>	191 Metsätalous Itä-Lappi
<b>Ajoitus:</b>	7116 Uusi aika	<b>Ylläpitäjä:</b>	191 Metsätalous Itä-Lappi
<b>Rakentamisvuosi:</b>		<b>Kunta:</b>	758 SODANKYLÄ
<b>Lukumäärä:</b>	1		

<b>Koordinaattiselitys:</b>	Keskipiste, mmpy	<b>Geometria tuotettu:</b>	4 Gps-mittaus, korjaamaton
<b>Koordinaatit:</b>	X 7474198, Y 3502111, Z 248	<b>Löydöt:</b>	

### *Taustatiedot*

Kohteen ilmoitti Pertti Itkonen. Kohde on merkitty alueen suunnistuskarttaan.

### *Ympäristön kuvaus*

Kohde sijaitsee Oratunturin läntisimmän korkean länsilounaispuolella, tunturin länsipuolella olevan matalan vaaran kaakkoisrinteellä. Kohde sijoittuu tunturin ja vaaran välisen ojan länsipuolelle. Kohteen eteläpuolella on Oratunturin etelälaidalla kulkeva metsätie 290 m etäisyydellä. Kasvillisuus on mäntyvaltaista kuivahkoa kangasta, jossa kasvaa varttunutta kasvatusmetsää.

### *Kohteen kuvaus*

Kohteessa on kämpän jäännös. Kämpä on pyöröhirsinen, koillis-lounaissauntainen, mitoiltaan 19,3 x 10,5 m. Kämpästä on jäljellä yksi sammaloitunut hirsikerta. Nurkkasalvokset eivät erotu, mutta nurkkahirsien päät on katkaistu enimmäkseen sahalla, osa myös kirveellä.

Kämpän keskellä kulkee pituussuuntaisesti väliseinä, joka erottaa luoteis- ja kaakkoisosan toisistaan jakaen kämpän kahteen lähes yhtä suureen osaan; kaakkoispuolisko on 5 m ja luoteispuolisko 5,5 m leveä. Luode-kaakkosuuntaisesti kulkee lisäksi kaksi väliseinää, jotka erottavat puoliskot kolmeksi osaksi; lounaisosa on 6,5 m pitkä, keskiosa 6 m ja koillisosa 6,8 m pitkä. Keskimmaisissa kahdessa huoneessa ja lounaispäädyn kaakkoisosassa on luonnonkiviset piisit, muissa osissa ei ole lämmityslaitteen jäännöksiä. Kylmien huoneiden ulkoseinät näyttävät ohuemmalta tai ovat muuten huonommin säilyneet. Jos rakennuksessa on talliosa, se sijaitsee mahdollisesti koillispäässä.

Keskimmäisten huoneiden piisit sijaitsevat rakennuksen ulkoseinustoilla, koillispuoleisen sisäseinän vieressä. Luoteishuoneen piisin mitat ovat 2,2 x 2,9 x 0,6 m ja kaakkoishuoneen 2,5 x 2,5 x 0,5m. Lounaispäädyn kaakkoispuolen huoneen piisi taas sijaitsee kämpän eteläisessä ulkonurkassa. Piisi on mitoiltaan 2,5 x 2,3 x 0,6 m.

Kämpässä on erotettavissa neljä 1 m leveää hirsiiin sahattua oven tai ikkunan paikkaa. Yksi niistä sijaitsee lounaispäädyssä luoteishuoneen puolella väliseinän vieressä, yksi kaakkoispuolella koillishuoneen kohdalla keskimmäisen huoneen väliseinän vieressä, ja kaksi sijaitsee luoteispuolella, toinen keskimmäisen huoneen keskilinjalla ja toinen koillishuoneen kohdalla, keskimmäisen huoneen väliseinän vieressä.

### *Kohteen rajaus*

Kohde rajattiin maanpinnalle näkyvien rakenteiden perusteella.

***Tulkinta***

Kohteessa on 1900-luvun alkupuolelle ajoittuvan metsätyökämpän jäännös.

***Lisätietoja***

***Toimenpiteet***

***Tarkastukset***

Tila: 3 Toteutettu                      Laji: 6 Suojeluarvojen tarkastus                      Tarkastusvuosi: 2013  
Tarkastuspvm: 1.7.2013      Tarkastaja: S. Tolonen  
Kuvaus: KMO kulttuuriperintöinventointi Sodankylä

**Viranomais-  
rekisterinro:**

**Kunto:** 0 Ei määritelty

**Arvotus:** 8 Muu suojeluarvo

**Olotila:** 2 Ei käytössä

**Kohteen  
suojaus:** 9 Muu suojeluarvo

**Selitys:**

**Selitys:**

**Ympäristön  
suojaus:**

0 Ei määritelty

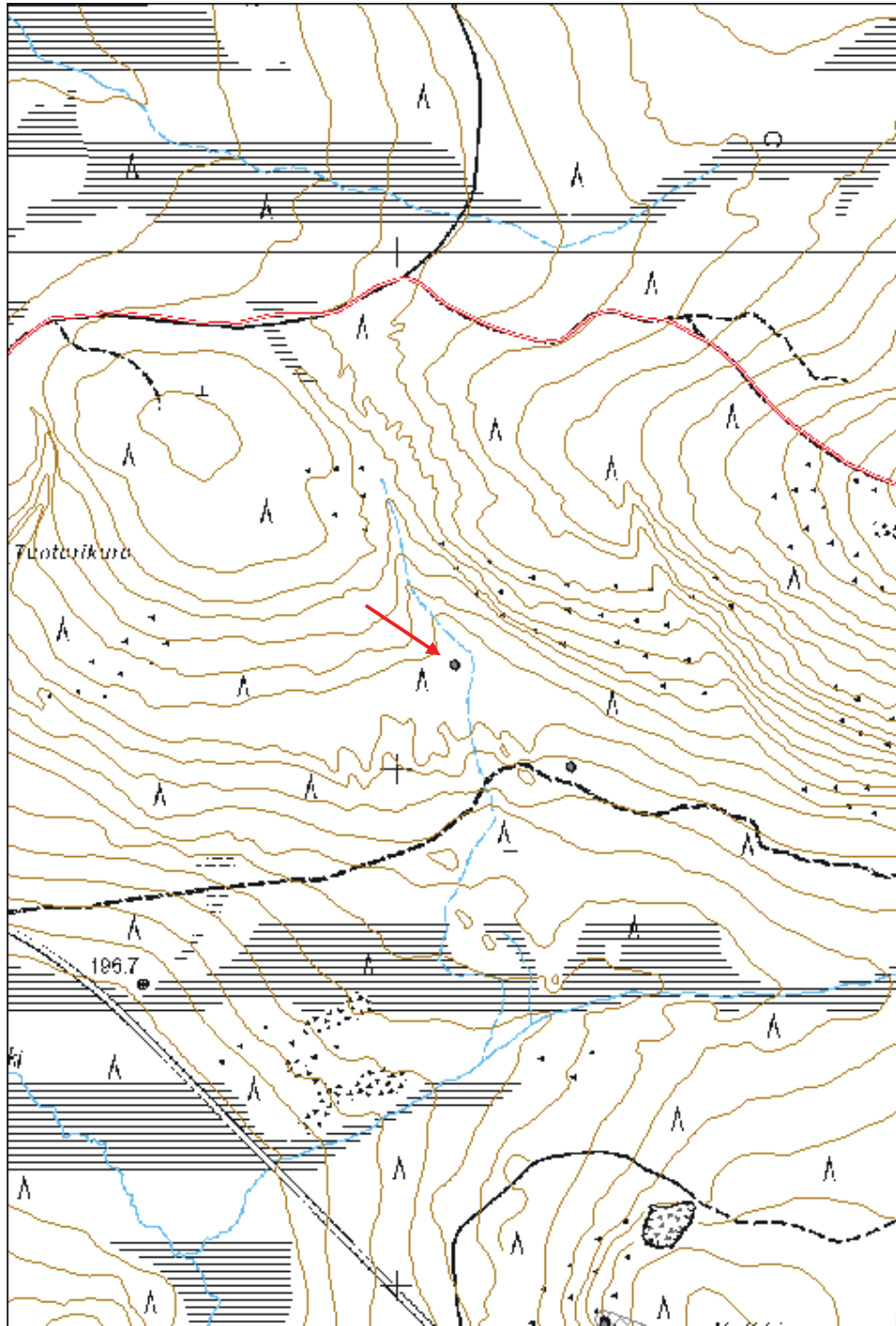
**Selitys:**



Oratunturi 4 kämpä pohjoiskoilliseen. Kuva: Siiri Tolonen/MH.



<b>Kohdetyyppi:</b>	1 Asuinpaikat	<b>Copyright:</b>	© Metsähallitus 2008 © Maanmittauslaitos 1/MML/08
<b>Koordinaatit:</b>	X 7474198, Y 3502111, Z 248	<b>Mittakaava:</b>	1:10000



**Miiluharjut 1 kämpmä jäännös**

MH-tunnus: 158688

<b>Kohdetyyppi:</b>	1 Asuinpaikat	<b>Haltija:</b>	191 Metsätalous Itä-Lappi
<b>Ajoitus:</b>	7116 Uusi aika	<b>Ylläpitäjä:</b>	191 Metsätalous Itä-Lappi
<b>Rakentamisvuosi:</b>		<b>Kunta:</b>	583 Pelkosenniemi
<b>Lukumäärä:</b>	1		

<b>Koordinaattiselitys:</b>	Keskipiste, mmpy	<b>Geometria tuotettu:</b>	4 Gps-mittaus, korjaamaton
<b>Koordinaatit:</b>	X 7480644, Y 3510319, Z 215	<b>Löydöt:</b>	

**Taustatiedot**

Kohde on merkitty v. 1970 topografiseen karttaan, v. 1958 Sodankylän hoitoalueen karttaan (kyseessä voi olla myös porokämpä) ja Metsähallituksen Sutigis-järjestelmään.

**Ympäristön kuvaus**

Kohde sijaitsee Miiluharjujen eteläpuolella, Nuoliojan koillispuolella, Sodankylän ja Pelkosenniemen kunnanrajan vieressä Pelkosenniemen puolella. Kohteen pohjoispuolella metsätien pohjoispuolella on Nuolivaaran poroerotusaita. Kasvillisuus ympäristössä on mäntyvaltaista kuivahkoa kangasta, jossa kasvaa nuorta kasvatusmetsää.

**Kohteen kuvaus**

Kohteessa on kämpän jäännös. Kämpä on purettu tai siirretty. Paikalla on heinikkoinen aukio, jonka keskellä on rakennuksen jäännös. Rakennus koostuu matalasta vallista, joka on enimmäkseen kasvillisuuden peitossa. Lisäksi maanpinnalle on näkyvissä yksi pyöröhirsi, jossa on sahattu pitkänurkkainen salvos. Aukion kaakkoislaidalla on lautakasa. Aukiolla on voi olla muita rakennuksen jäännöksiä, mutta tarkastushetkellä aluskasvillisuus vaikeutti rakenteiden havaitsemista.

Rakennus: X=7477515, Y=510147; X=7480640, Y=3510324

**Kohteen rajaus**

Kohde rajattiin maanpinnalle näkyvien rakenteiden perusteella.

**Tulkinta**

Kohteessa on 1950-luvulle ajoittuvan metsätyökämpän jäännös.

**Lisätietoja**

Topografinen kartta 1:20 000. Karttalehti 3731 06. Maanmittauslaitos, v. 1970.

6-lehtinen talouskartta Sodankylän hoitoalueesta. 5. karttalehti. Metsähallitus, v. 1958.

**Toimenpiteet**

**Tarkastukset**

Tila: 3 Toteutettu Laji: 6 Suojeluarvojen tarkastus Tarkastusvuosi: 2013  
Tarkastuspvm: 2.7.2013 Tarkastaja: S. Tolonen  
Kuvaus: KMO kulttuuriperintöinventointi Sodankylä

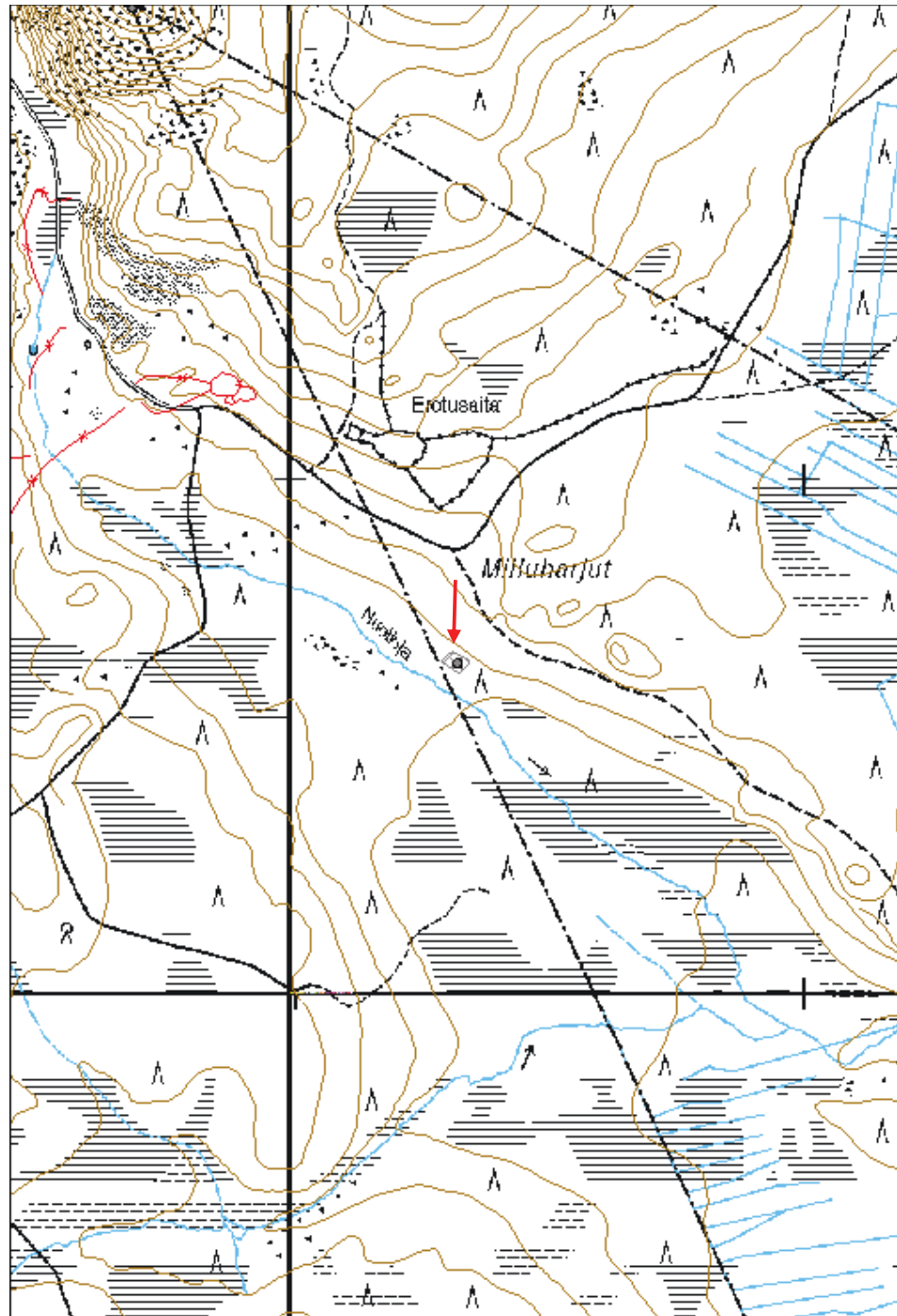
**Viranomais-  
rekisterinro:****Kunto:** 3 Huono**Olotila:** 2 Ei käytössä**Arvotus:** 99 Ei suojeluarvoa**Kohteen  
suojelu:** 99 Ei suojeluarvoa**Selitys:****Selitys:****Ympäristön  
suojelu:**

0 Ei määritelty

**Selitys:**

Miiluharjut 1 rakennus 1:n paikka lounaaseen. Kuva: Siiri Tolonen/MH.

<b>Kohdetyyppi:</b>	1 Asuinpaikat	<b>Copyright:</b>	© Metsähallitus 2008 © Maanmittauslaitos 1/MML/08
<b>Koordinaatit:</b>	X 7480644, Y 3510319	<b>Mittakaava:</b>	1:10000



<b>Kohdetyyppi:</b>	1 Asuinpaikat	<b>Haltija:</b>	191 Metsätalous Itä-Lappi
<b>Ajoitus:</b>	7116 Uusi aika	<b>Ylläpitäjä:</b>	191 Metsätalous Itä-Lappi
<b>Rakentamisvuosi:</b>		<b>Kunta:</b>	758 SODANKYLÄ
<b>Lukumäärä:</b>	2		

<b>Koordinaattiselitys:</b>	Keskipiste, mmpy	<b>Geometria tuotettu:</b>	4 Gps-mittaus, korjaamaton
<b>Koordinaatit:</b>	X 7478677, Y 3510270, Z 240	<b>Löydöt:</b>	

### *Taustatiedot*

Kohde on merkitty v. 1970 topografiseen karttaan ja v. 1958 Sodankylän hoitoalueen karttaan.

### *Ympäristön kuvaus*

Kohde sijaitsee Hangasselän pohjoispuolella olevan Sadimaan eteläreunalla, lähellä suon laitaa. Kohteen eteläpuolitse kulkee metsätie. Kasvillisuus on mäntyvaltaista tuoretta kangasta, jossa kasvaa varttunutta kasvatusmetsää.

### *Kohteen kuvaus*

Kohteessa on kämpän jäännös. Paikalta löytyi pienen lautarakennelma jäännös ja tallin jäännös. Lautarakennelma sijoittuu metsän puolelle alueen länsiluoteispäättyyn, talli kosteammalla heinikköiselle aukiolle 80 m etäisyydelle lautarakennelmasta, alueen itäkaakkoispäättyyn. Kämpän paikkaa ei havaittu, se on siirretty pois.

Lautarakennelma on huonokuntoinen, alla on 3 x 1,5 x 0,8 m kokoinen kuoppa, jonka päällä on lautoja. Kyseessä voi olla käymälän tai vajan jäännös. Paikalla olleita rakennuksia on purettu ja siirretty, joten mahdollisesti laudat voivat olla peräisin myös puretusta rakennuksesta.

Talli on pyöröhirsinen, luode-kaakkoissuuntainen ja mitoiltaan 8,4 x 8,2 m. Tallista on jäljellä 3 hirsikertaa, ja pohjan päällä on lisäksi irrallisia hirsiiä. Nurkissa on molemmille puolille sahatut pitkänurkkaiset salvokset, ja hirsien päät on katkaistu sahalla. Luoteisseinän keskellä on 85 cm leveä oviaukko. Ovenpielien hirsiiin on sahattu pystylovet ovirakenteita varten. Oviaukon lähellä on irtonainen ovenpieli ja ovi. Ovi on pystylaudoitettu ja rautasaranallinen. Tallin sisällä on pilttuiden väliseiniä koillis- ja lounaissivuilla, 4 kpl molemmilla sivuilla. Pilttuuta on siis ollut enimmillään 5 molemmilla sivuilla. Väliseinät koostuvat päällekkäisistä vaakariu'usta, jotka on kiinnitetty yhteen seinämän päihin sisä- ja ulkopuolelle asetetuilla pystyriukupareilla, jotka on kiinnitetty toisiinsa rautalangalla seinämän läpi.

Lautarakennelma: X=7475560, Y=510056; X=7478684, Y=3510232

Talli: X=7475544, Y=510134; X=7478669, Y=3510310

### *Kohteen rajaus*

Kohde rajattiin maanpinnalle näkyvien rakenteiden perusteella.

**Tulkinta**

Kohteessa on 1950-luvulle ajoittuvan metsätyökämpän jäännös. Kämpä on siirretty pois.

**Lisätietoja**

Topografinen kartta 1:20 000. Karttalehti 3731 05. Maanmittauslaitos, v. 1970.

6-lehtinen talouskartta Sodankylän hoitoalueesta. 5. karttalehti. Metsähallitus, v. 1958.

**Toimenpiteet****Tarkastukset**

Tila: 3 Toteutettu                      Laji: 6 Suojeluarvojen tarkastus                      Tarkastusvuosi: 2013  
Tarkastuspvm: 2.7.2013      Tarkastaja: S. Tolonen  
Kuvaus: KMO kulttuuriperintöinventointi Sodankylä

**Viranomais-  
rekisterinro:****Kunto:** 2 Keskinertainen**Arvotus:** 8 Muu suojeluarvo**Olotila:** 2 Ei käytössä**Kohteen  
suojaus:** 9 Muu suojeluarvo**Selitys:****Selitys:****Ympäristön  
suojaus:**

0 Ei määritelty

**Selitys:**

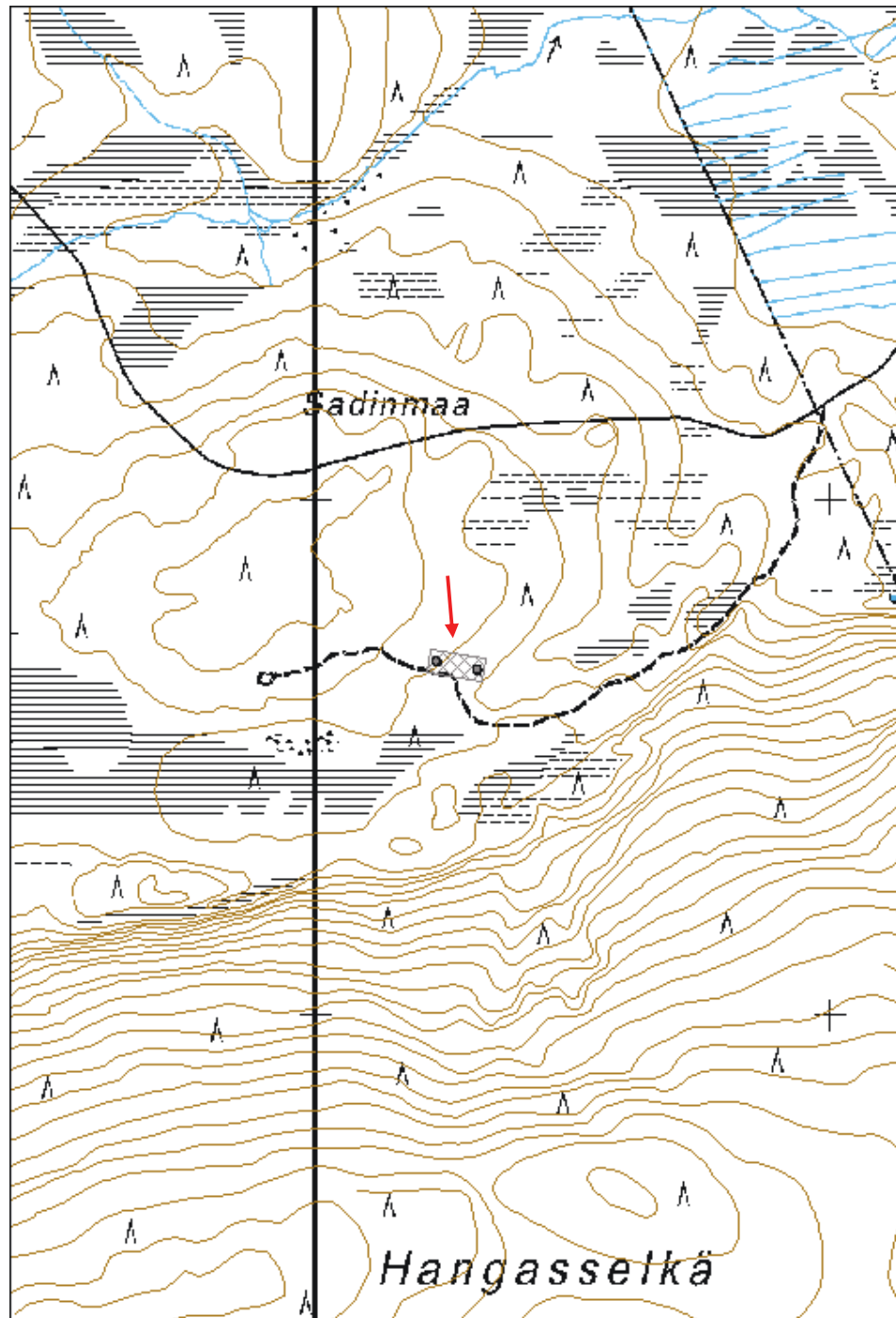


Sadinmaa 1 talli eteläkaakkoon. Kuva: Siiri Tolonen/MH.



Sadinmaa 1 tallin pilttuuta. Kuva: Siiri Tolonen/MH.

<b>Kohdetyyppi:</b>	1 Asuinpaikat	Copyright:	© Metsähallitus 2008 © Maanmittauslaitos 1/MML/08
<b>Koordinaatit:</b>	X 7478677, Y 3510270	Mittakaava:	1:10000





<b>Kohdetyyppi:</b>	1 Asuinpaikat	<b>Haltija:</b>	191 Metsätalous Itä-Lappi
<b>Ajoitus:</b>	7116 Uusi aika	<b>Ylläpitäjä:</b>	191 Metsätalous Itä-Lappi
<b>Rakentamisvuosi:</b>		<b>Kunta:</b>	758 SODANKYLÄ
<b>Lukumäärä:</b>	2		

<b>Koordinaattiselitys:</b>	Keskipiste, mmpy	<b>Geometria tuotettu:</b>	4 Gps-mittaus, korjaamaton
<b>Koordinaatit:</b>	X 7478208, Y 3501560, Z 235	<b>Löydöt:</b>	

**Taustatiedot**

Kohde on merkitty v. 1970 topografiseen karttaan.

**Ympäristön kuvaus**

Kohde sijaitsee Kannuslehdon eteläosassa suon laidalla. Etelässä suolla reilun 500 m etäisyydellä on Rovajoki. Kasvillisuus on mäntyvaltaista sekapuustoista kuivahkoa kangasta, joka on luokiteltu kitumaaksi.

**Kohteen kuvaus**

Kohteessa on siirretyn parakkikämpän jäännös. Paikalla on kämpän ja tallin pohjat. Talli sijaitsee suon reunalla, kämpmä ylempänä tallin koillispuolella. Rakennusten päällä kasvaa nuorta koivikkoa.

Kämpmä on itä-länsisuuntainen, mitoiltaan 12,3 x 7,5 m. Kämpästä on jäljellä maapenkka, joka on 80 cm leveä ja 40 cm korkea. 2-3 m etäisyydellä kämpän länsipäädystä on laakakivistä tehty neliönmuotoinen uuninpohja, mitoiltaan 1,1 x 1,2 x 0,3 m. Uuninpohjan vieressä on kumollaan suuri pyöreä lämmituskattila. Kämpän sisällä on myös kamiina. Kämpän pohjassa on useita kuoppia. Pohjoisseinämällä kasvillisuuden peitossa on pyöröhirsiiä ja riukuja, jotka ovat mahdollisesti osa eteistä tai portaita. Kämpän länsipuolella on 1,5 x 1,5 x 0,5 m kokoinen kuoppa.

Talli on kooltaan 8,5 x 7,8 m ja pitkältä sivultaan itä-länsisuuntainen. Tallista on jäljellä kaksi pyöröhirsikertaa, joissa on sahalla hirsien ylä- ja alapuolelle tehdyt pitkänurkkaiset salvokset. Hirsien päät on katkaistu sahalla. Katto on romahtanut tallin päälle. Kurkihirsi on pohjois-eteläsuuntainen ja kattoruoteet sitä vastakkain olevia riukuja, minkä perusteella tallin katto on lyhyen sivun suuntainen. Riukujen päällä on lisäksi kattohuopaa. Eteläpäädyssä on epäselvä oven paikka. Tallin vieressä on kaksi tukkikasaa, joista toinen on siististi kasattu.

Kämpmä: X=7475098, Y=501404; X=7478223, Y=3501576

Talli: X=7475072, Y=501381; X=7478196, Y=3501554

**Kohteen rajaus**

Kohde rajattiin maanpinnalle näkyvien rakenteiden perusteella.

**Tulkinta**

Kohteessa on 1950-60-luvulle ajoittuvan siirrettävän parakkikämpän jäännökset.

**Lisätietoja**

Topografinen kartta 1:20 000. Karttalehti 3731 02. Maanmittauslaitos, v. 1970.

**Toimenpiteet**

**Tarkastukset**

Tila: 3 Toteutettu Laji: 6 Suojeluarvojen tarkastus Tarkastusvuosi: 2013  
Tarkastuspvm: 2.7.2013 Tarkastaja: S. Tolonen  
Kuvaus: KMO kulttuuriperintöinventointi Sodankylä

**Viranomais-  
rekisterinro:**

**Kunto:** 2 Keskinertainen

**Arvotus:** 8 Muu suojeluarvo

**Olotila:** 2 Ei käytössä

**Kohteen  
suojelu:** 9 Muu suojeluarvo

**Selitys:**

**Selitys:**

**Ympäristön  
suojelu:**

0 Ei määritelty

**Selitys:**

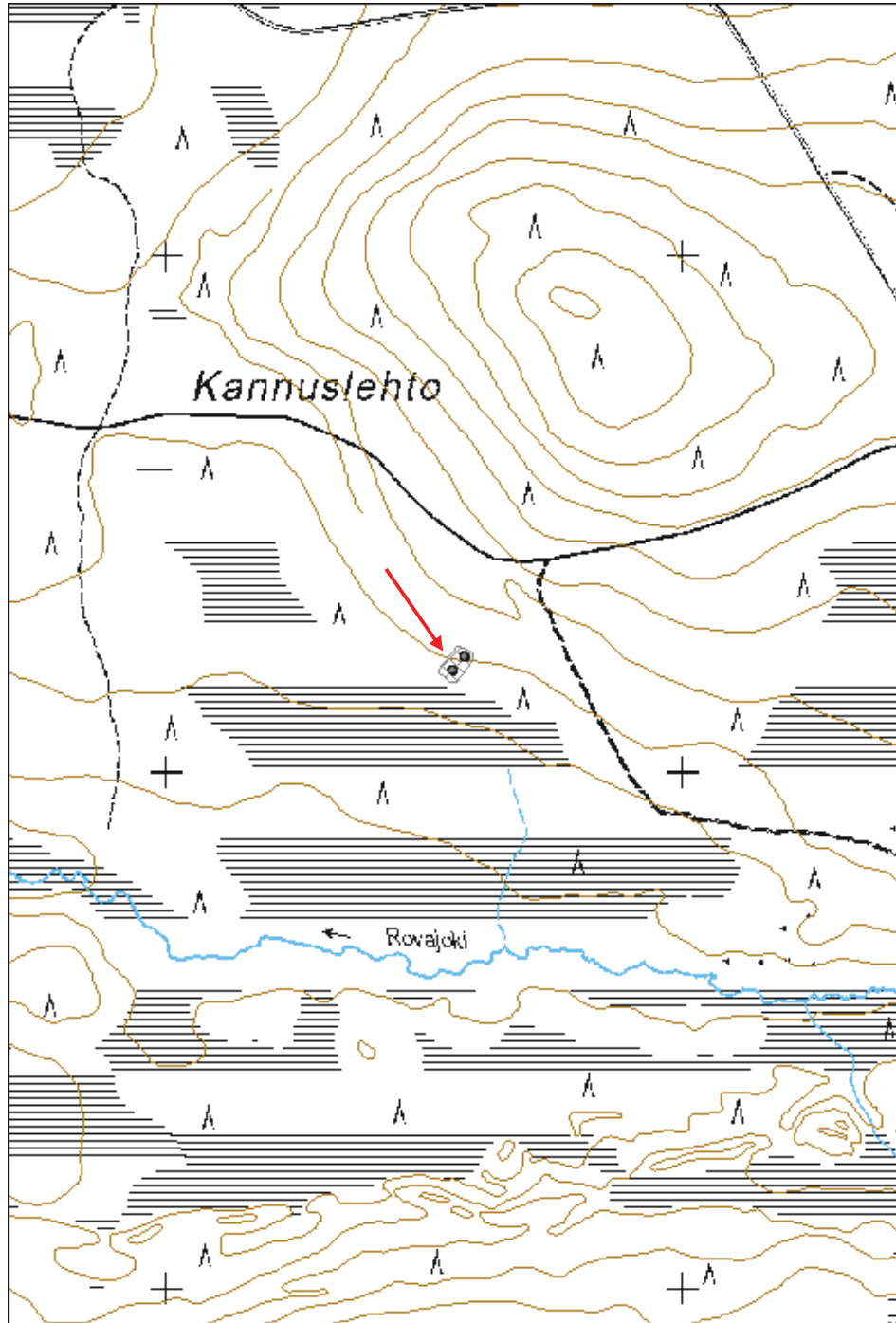


Kannuslehto 1 talli luoteeseen. Kuva: Siiri Tolonen/MH.



Kannuslehto 1 kämpän uunin pohja. Kuva: Siiri Tolonen/MH.

<b>Kohdetyyppi:</b>	1 Asuinpaikat	Copyright:	© Metsähallitus 2008 © Maanmittauslaitos 1/MML/08
<b>Koordinaatit:</b>	X 7478208, Y 3501560, Z 235	Mittakaava:	1:10000



<b>Kohdetyyppi:</b>	9 Valmistuspaikat/työpaikat	<b>Haltija:</b>	191 Metsätalous Itä-Lappi
<b>Ajoitus:</b>	7116 Uusi aika	<b>Ylläpitäjä:</b>	191 Metsätalous Itä-Lappi
<b>Rakentamisvuosi:</b>		<b>Kunta:</b>	758 SODANKYLÄ
<b>Lukumäärä:</b>	1		

<b>Koordinaattiselitys:</b>	Keskipiste, mmpy	<b>Geometria tuotettu:</b>	4 Gps-mittaus, korjaamaton
<b>Koordinaatit:</b>	X 7461967, Y 3491626, Z 192	<b>Löydöt:</b>	

**Taustatiedot**

Kohde on merkitty v. 1970 topografiseen karttaan.

**Ympäristön kuvaus**

Kohde sijaitsee Kaunisvaaran luoteispuoleisen laen itäreunalla, Kaunisvaaran poroaidan luona. Vieressä kulkee metsätie. Kasvillisuus on mäntyvaltaista kuivaa kangasta, jossa kasvaa nuorta kasvatusmetsää.

**Kohteen kuvaus**

Kohteessa on kolmiomittauksen puunlatvamerkin jäännös. Merkki on kiinnitetty suuren, halkaisijaltaan 40 cm kokoisen männyn latvaan. Latva on kelottunut. Merkistä on jäljellä arviolta 3 m pitkä riuku, joka on kiinnitetty latvaan nauloilla ja rautalangalla. Riu'un vieressä sen alapäässä puussa näkyy sahattuja oksantynkiä tai puutappeja. Mäntyä on käytetty myös paikalla olevan poroaidan portinpielenä, aita on kiinnitetty puuhun rautalangalla.

**Kohteen rajaus**

Kohde rajattiin maanpinnalle näkyvien rakenteiden perusteella.

**Tulkinta**

Kohteessa on 1950-60-luvulle ajoittuvan kolmiomittauksessa käytetyn puunlatvamerkin jäännös.

**Lisätietoja****Toimenpiteet****Tarkastukset**

Tila: 3 Toteutettu Laji: 6 Suojeluarvojen tarkastus Tarkastusvuosi: 2013  
Tarkastuspvm: 3.7.2013 Tarkastaja: S. Tolonen  
Kuvaus: KMO kulttuuriperintöinventointi Sodankylä

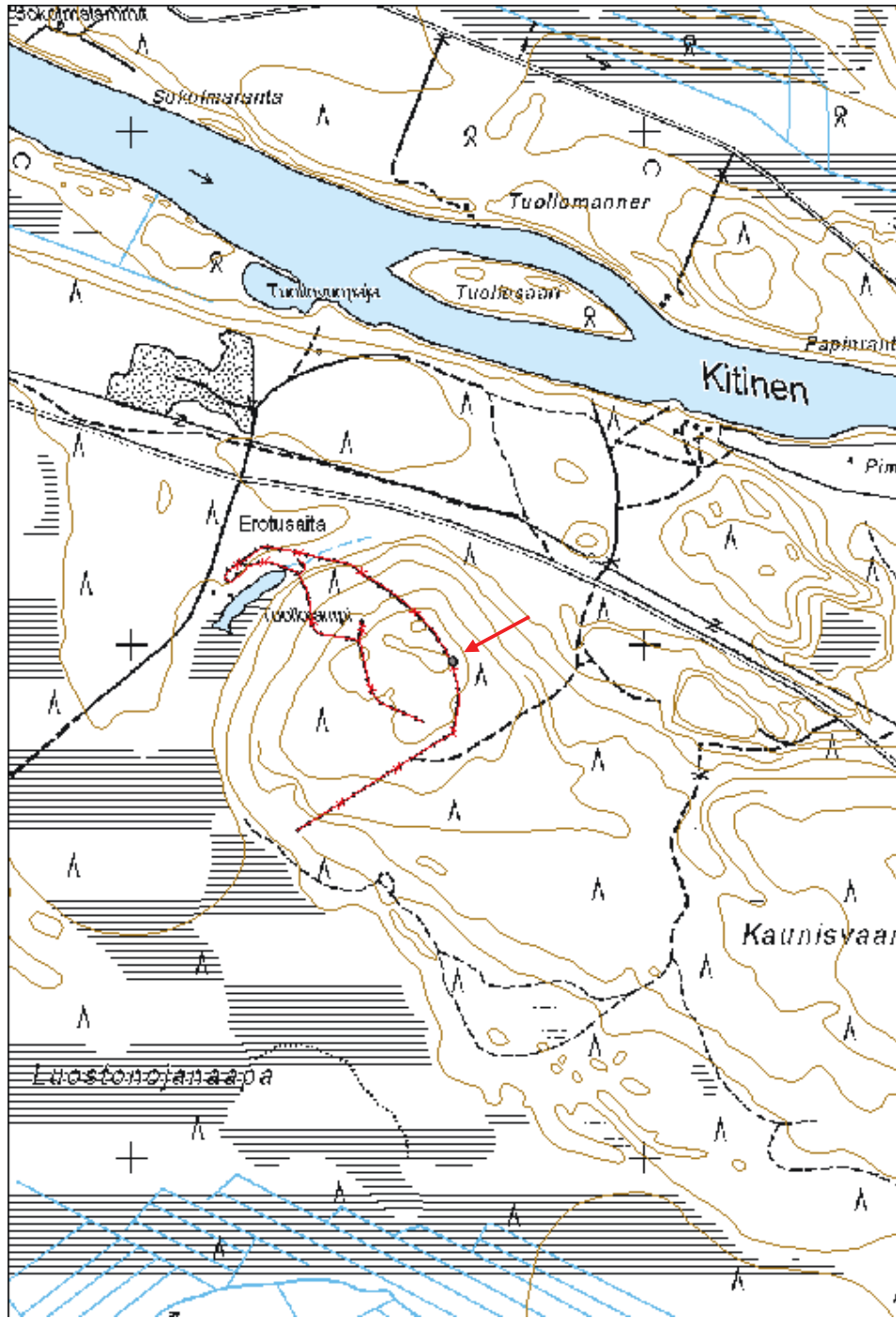
<b>Viranomais- rekisterinro:</b>		<b>Kunto:</b>	2 Keskinertainen
<b>Arvotus:</b>	8 Muu suojeluarvo	<b>Olotila:</b>	2 Ei käytössä
<b>Selitys:</b>		<b>Kohteen suoja:</b>	9 Muu suojeluarvo
		<b>Selitys:</b>	

<b>Ympäristön suoja:</b>	0 Ei määritelty
<b>Selitys:</b>	



Kaunisvaara 1 kolmiomittauksen puunlatvamerkki, yleiskuva länsilounaaseen. Kuva: Siiri Tolonen/MH.

<b>Kohdetyyppi:</b>	9 Valmistuspaikat/työpaikat	Copyright:	© Metsähallitus 2008 © Maanmittauslaitos 1/MML/08
<b>Koordinaatit:</b>	X 7461967, Y 3491626, Z 192	Mittakaava:	1:10000



<b>Kohdetyyppi:</b>	1 Asuinpaikat	<b>Haltija:</b>	191 Metsätalous Itä-Lappi
<b>Ajoitus:</b>	7116 Uusi aika	<b>Ylläpitäjä:</b>	191 Metsätalous Itä-Lappi
<b>Rakentamisvuosi:</b>		<b>Kunta:</b>	758 SODANKYLÄ
<b>Lukumäärä:</b>	3		

<b>Koordinaattiselitys:</b>	Keskipiste, mmpy	<b>Geometria tuotettu:</b>	4 Gps-mittaus, korjaamaton
<b>Koordinaatit:</b>	X 7452463, Y 3496430, Z 235	<b>Löydöt:</b>	

### *Taustatiedot*

Kohde on merkitty Metsähallituksen Reiska-järjestelmään ja v. 1970 topografiseen karttaan.

### *Ympäristön kuvaus*

Kohde sijaitsee Luosto-tunturin itäpuolella, Luoston taajama-alueen pohjoispäässä olevan Ahvenlammen itärannalla, 70 m Metsä-Luostosta kaakkoon. Lampea kiertävä luontopolku kulkee kohteen länsipuolelta. Kohteen eteläpuolella 70 m etäisyydellä polun varressa on laavu. Kasvillisuus on mäntyvaltaista sekapuustoista kuivahkoa kangasta, jossa kasvaa uudistuskypsää metsää.

### *Kohteen kuvaus*

Kohteessa on kämpän jäännös. Paikalla on kaksi rakennusta ja riukuaitaa. Toinen rakennuksista on asuinrakennus ja toinen talli, mutta on epäselvää, kumpi on kumpi.

Etelänpuoleinen rakennus 1 on luode-kaakkosuuntainen, kooltaan 8,6 x 7,6 m. Rakennuksesta on jäljellä kolme pyöröhirsikertaa ja kaksi pitkän sivun suuntaista kattohirttä. Nurkissa on hirren yläpuolelle sahatut koirankaulasalvokset, ja hirsien päät on katkaistu sahalla. Hirsien välissä on tiivisteinä kunntaa. Rakennuksen kaakkoisseinän keskellä on 90 cm leveä oviaukko. Ovenpielin hirret on katkaistu sahalla ja pieliin on tehty pystylovi. Samanlainen 80 cm leveä aukko on rakennuksen koillisseinällä. Luoteispäässä länsinurkan vieressä on lisäksi 60 cm leveä luukku tai ikkuna. Rakennuksen etelänurkan vieressä on geokätkö.

Rakennus 2 sijaitsee noin 15 m rakennus 1:stä luoteeseen. Rakennus on kaksihuoneinen, luode-kaakkosuuntainen, mitoiltaan 14,7 x 7 m. Luoteisosassa on 7,6 m pitkä ja kaakkoisosassa 7,1 m. Pyöröhirsikertoja on enimmillään yhdeksään. Rakennuksen luoteispäässä on vielä osittain pystyssä oleva päätykolmio. Lisäksi rakennuksen päällä on kattohirsiä. Nurkissa on hirren yläpuolelle sahatut koirankaulasalvokset. Osa hirsistä on katkaistu sahalla ja osa kirveellä. Hirsien välissä on tiivisteinä kunntaa ja ne on jätetty ainakin osittain kuorimatta. Molemmissa huoneissa ovet ovat lounaisseinän keskellä. Ovet ovat noin metrin levyisiä. Ovenpielin hirret on katkaistu sahalla ja pieliin on tehty pystylovet. Molemmissa huoneissa on lisäksi ikkuna-aukot tai luukut koillisseinien keskellä ovia vastapäätä. Luoteishuoneessa ikkuna-aukosta näkyy vain puolet. Kaakkoishuoneen ikkuna on paremmin säilynyt. Se on tukittu naulaamalla ulkoseinään lauta. Ikkuna-aukko on 45 cm leveä ja 25 korkea.



Kämppien välissä niiden koillispuolella on 2,2 m korkea riukuaidan pätkä. Aita alkaa rakennus 2:n itänurkalta ja on luultavasti jatkunut koilliseen kaartuen rakennus 1:n pohjoisnurkalle. Kämppien väliselle alueelle polun varteen on tehty luontopolkuun liittyviä parkkuupukkeja ja ristikko.

Rakennus 1: X=7449332, Y=496260; X=7452446, Y=3496431

Rakennus 2: X=7449370, Y=496251; X=7452484, Y=3496422

Aita: X=7449357, Y=496257; X=7452471, Y=3496428

#### ***Kohteen rajaus***

Kohde rajattiin maanpinnalle näkyvien rakenteiden perusteella.

#### ***Tulkinta***

Kohteessa on 1900-luvun alkupuolelle, arviolta 1930-40-luvulle, ajoittuvan metsätyökämpän jäännös.

#### ***Lisätietoja***

Topografinen kartta 1:20 000. Karttalehti 3624 12. Maanmittauslaitos, v. 1970.

#### ***Toimenpiteet***

#### ***Tarkastukset***

Tila: 3 Toteutettu

Laji: 6 Suojeluarvojen tarkastus

Tarkastusvuosi: 2013

Tarkastuspvm: 3.7.2013 Tarkastaja: S. Tolonen

Kuvaus: KMO kulttuuriperintöinventointi Sodankylä

**Viranomais-  
rekisterinro:**

**Kunto:** 2 Keskinertainen

**Arvotus:** 8 Muu suojeluarvo

**Olotila:** 2 Ei käytössä

**Kohteen  
suojaus:** 9 Muu suojeluarvo

**Selitys:**

**Selitys:**

**Ympäristön  
suojaus:** 0 Ei määritelty

**Selitys:**

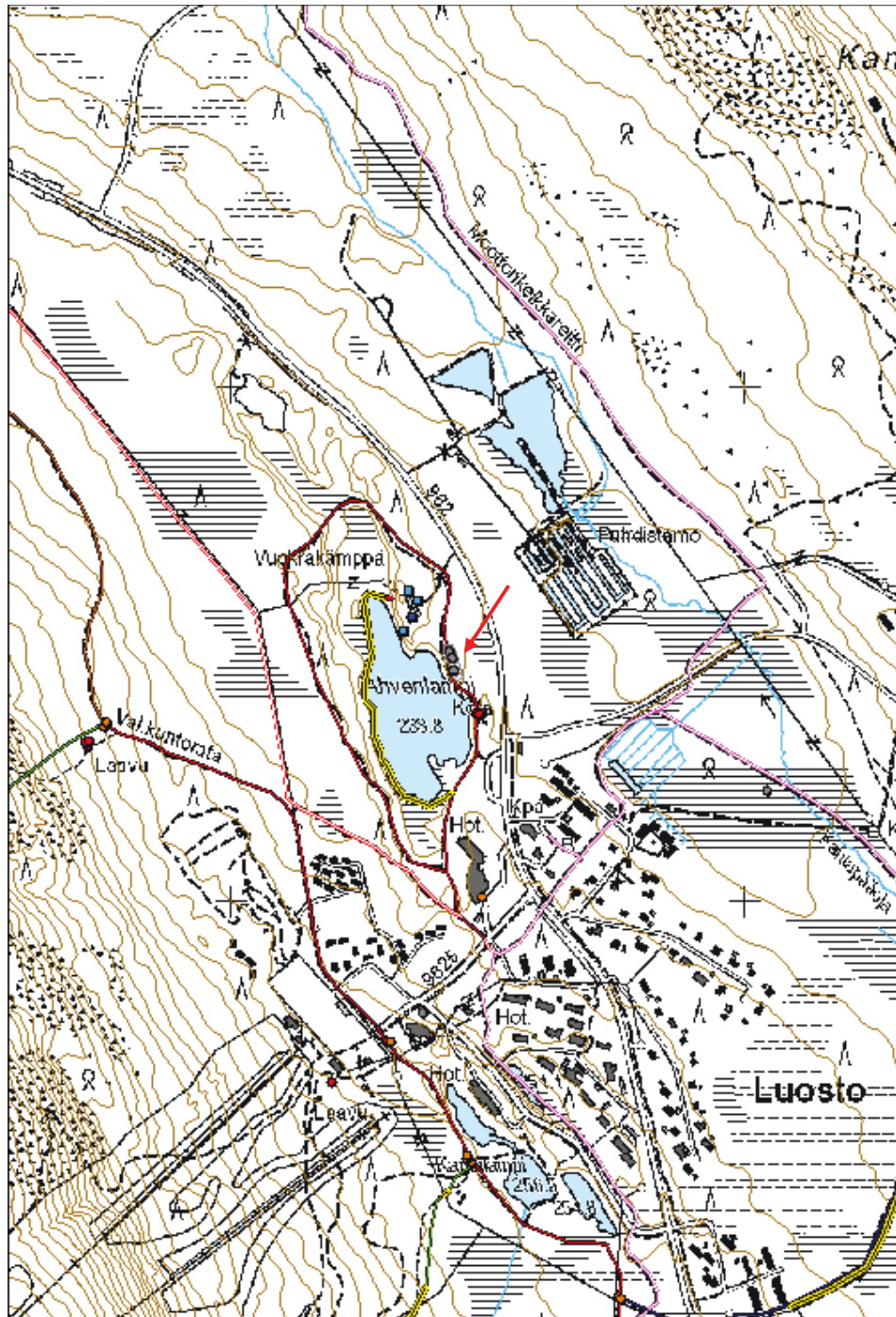


Ahvenlampi 1 rakennus 1 luoteeseen. Kuva: Siiri Tolonen/MH.



Ahvenlampi 1 rakennus 2 itään. Kuva: Siiri Tolonen/MH.

<b>Kohdetyyppi:</b>	1 Asuinpaikat	<b>Copyright:</b>	© Metsähallitus 2008 © Maanmittauslaitos 1/MML/08
<b>Koordinaatit:</b>	X 7452463, Y 3496430	<b>Mittakaava:</b>	1:10000



<b>Kohdetyyppi:</b>	1 Asuinpaikat	<b>Haltija:</b>	191 Metsätalous Itä-Lappi
<b>Ajoitus:</b>	7116 Uusi aika	<b>Ylläpitäjä:</b>	191 Metsätalous Itä-Lappi
<b>Rakentamisvuosi:</b>		<b>Kunta:</b>	583 Pelkosenniemi
<b>Lukumäärä:</b>	2		

<b>Koordinaattiselitys:</b>	Keskipiste, mmpy	<b>Geometria tuotettu:</b>	8 Digitointi, mittakaava <1:20000
<b>Koordinaatit:</b>	X 7446911, Y 3501795, Z 234	<b>Löydöt:</b>	

**Taustatiedot**

Kohde on merkitty Metsähallituksen Sutigis-järjestelmään. Kohteesta ilmoitti myös Pertti Itkonen, ja se on merkitty alueen suunnistuskarttaan.

**Ympäristön kuvaus**

Kohde sijaitsee Yli-Lompsinojan pohjoisrannalla, Vyötämöselän eteläosassa. Kohteen pohjoispuolella kulkee metsätie, joka risteää lännestä Vyötämöseläntieltä 300 m etäisyydeltä ja kulkee ojan pohjoisvarrtta mukailten. Kasvillisuus on mäntyvaltaista kuivahkoa kangasta, jossa kasvaa varttunutta kasvatusmetsää.

**Kohteen kuvaus**

Kohteessa on kämpän jäännös. Paikalla on kämpän ja tallin jäännökset, jotka sijaitsevat ojan varteen muodostuneella jyrkkärinteisellä terassilla. Rakennukset sijaitsevat 10 m etäisyydellä toisistaan, kämpmä länsipuolella ja talli itäpuolella.

Kämpä on kooltaan 8 x 8 metriä ja se tehty pyöröhirsistä. Jäljellä on enimmillään kuusi hirsikertaa. Nurkissa on yläpuolelle sahatut koirankaulasalvokset. Hirsien päät on katkaistu enimmäkseen sahalla, ja tiivisteenä on käytetty kunttaa. Kämpän päällä on itä-länsisuuntainen kattohirsi ja muutamia riukuja. Eteläseinän keskellä on 90 cm leveä oviaukko. Ovenpielien hirret on katkaistu sahalla ja niihin on tehty pystylovet. Vasemmassa ovenpielessä on vielä jäljellä loveen upotettu riuku (kara). Länsiseinän keskellä on ikkuna-aukko. Kämpän eteläsivulla nurkkien viereen on kiinnitetty puutapeilla pystyhirret. Kämpän päällä kasvaa nuorta puustoa. Pohjoisseinän ulkopuolella on noin 3 x 1,5 x 0,3 m kokoinen suorakulmainen kuoppa.

Talli on kooltaan yhteensä 9,9 x 9 metriä ja se on itä-länsisuuntainen. Siinä on kaksi erillistä osaa. Läntisempi osa on kooltaan 6,4 x 9 m, ja sen itäpuolella kaakkoisnurkan vieressä on pienempi 3,5 x 5,4 m kokoinen osa. Suurempi osa on ilmeisesti talli ja pienempi varasto. Hirret ovat pyöröhirsisiä, joita on länsiosassa jäljellä kolme ja itäosassa kuusi. Nurkissa on hirren yläpuolelle sahatut koirankaulasalvokset. Talliosan päällä on lisäksi etelä-pohjoissuuntaisia katon tukihirsisiä. Sen eteläseinän keskellä on 1,3 m leveä oviaukko, jonka pieliin on tehty pystylovet. Pohjoisseinän keskellä on 1,1 m leveä ikkuna-aukko. Talliosassa hirsien välit on tiivistetty kuntalla. Itäisempi varasto-osa on paremmin säilynyt. Hirsien välejä ei ole tiivistetty kuntalla. Varastoa ei ole kiinnitetty talliosaan.

salvoksilla. 1,6 m leveä oviaukko sijaitsee eteläseinällä talliosan nurkan vieressä. Ovenpielien hirret on katkaistu sahalla, ja ulkoreunaa on veistetty. Tallin päällä kasvaa nuorta puustoa.

Kämpä: X=7443797, Y=501614; X=7446909, Y=3501787

Talli: X=7443801, Y=501630; X=7446913, Y=3501803

#### ***Kohteen rajaus***

Kohde rajattiin maanpinnalle näkyvien rakenteiden perusteella.

#### ***Tulkinta***

Kohteessa on arviolta 1930-40-luvulle ajoittuvan metsätyökämpän jäännös. Kohteet Vyötämöselkä 1-7 (Reiska-nro: 158693-158699) ja Rykimäkerö 1-3 (Reiska-nro: 158700-158702) ovat rakenteidensa samankaltaisuuden perusteella ilmeisesti samanaikaisia.

#### ***Lisätietoja***

#### ***Toimenpiteet***

#### ***Tarkastukset***

Tila: 3 Toteutettu

Laji: 6 Suojeluarvojen tarkastus

Tarkastusvuosi: 2013

Tarkastuspvm: 4.7.2013 Tarkastaja: S. Tolonen

Kuvaus: KMO kulttuuriperintöinventointi Sodankylä

**Viranomais-  
rekisterinro:**

**Kunto:** 2 Keskinertainen

**Arvotus:** 8 Muu suojeluarvo

**Olotila:** 2 Ei käytössä

**Kohteen  
suojelu:** 9 Muu suojeluarvo

**Selitys:**

**Selitys:**

**Ympäristön  
suojelu:** 0 Ei määritelty

**Selitys:**

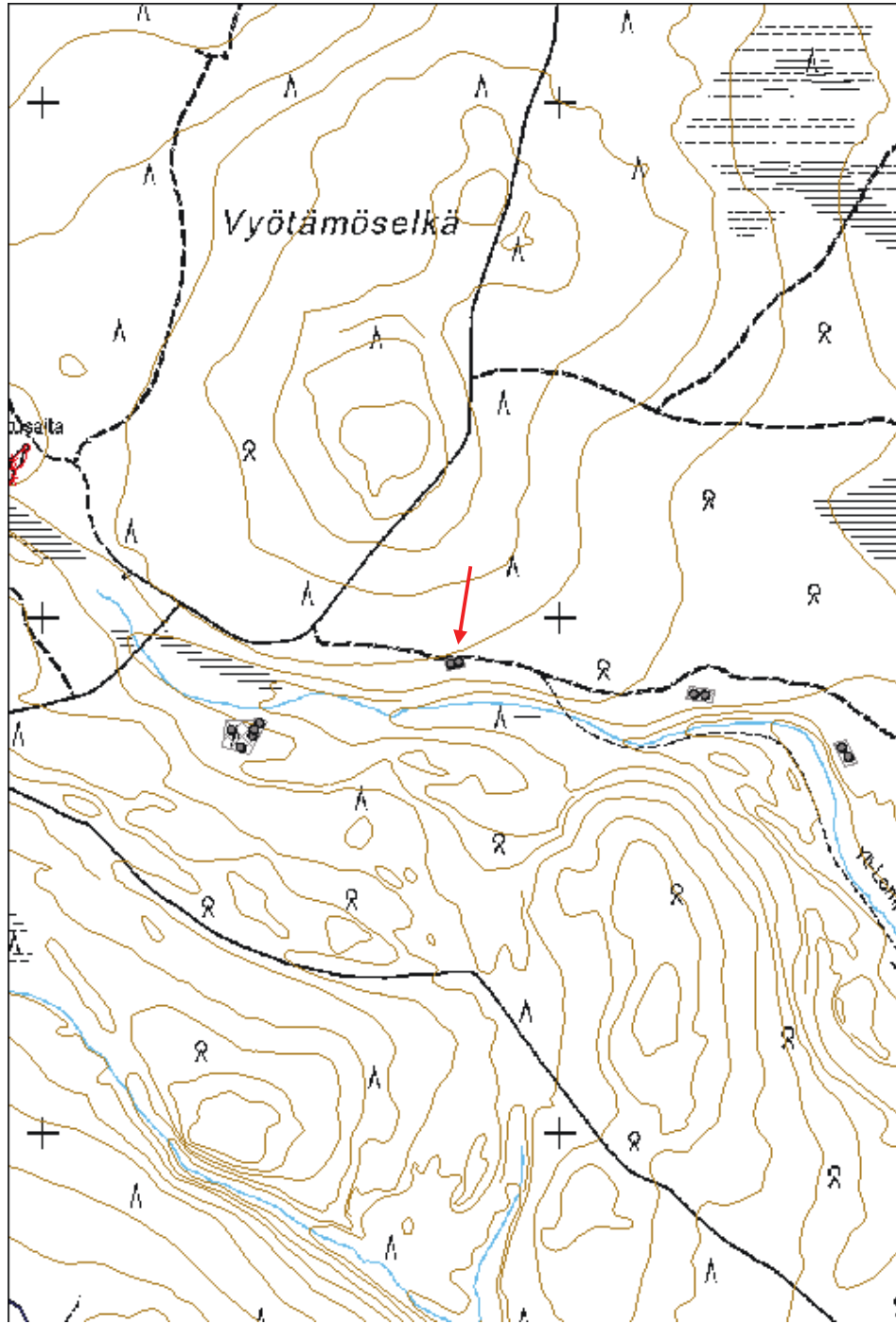


Vyötämöselkä 1 kämpä pohjoiskoilliseen. Kuva: Siiri Tolonen/MH.



Vyötämöselkä 1 talli itäosa pohjoisluoteeseen. Kuva: Siiri Tolonen/MH.

<b>Kohdetyyppi:</b>	1 Asuinpaikat	Copyright:	© Metsähallitus 2008 © Maanmittauslaitos 1/MML/08
<b>Koordinaatit:</b>	X 7446911, Y 3501795, Z 234	Mittakaava:	1:10000



<b>Kohdetyyppi:</b>	1 Asuinpaikat	<b>Haltija:</b>	191 Metsätalous Itä-Lappi
<b>Ajoitus:</b>	7116 Uusi aika	<b>Ylläpitäjä:</b>	191 Metsätalous Itä-Lappi
<b>Rakentamisvuosi:</b>		<b>Kunta:</b>	583 Pelkosenniemi
<b>Lukumäärä:</b>	2		

<b>Koordinaattiselitys:</b>	Keskipiste, mmpy	<b>Geometria tuotettu:</b>	8 Digitointi, mittakaava <1:20000
<b>Koordinaatit:</b>	X 7446850, Y 3502271, Z 227	<b>Löydöt:</b>	

**Taustatiedot**

Kohde on merkitty Metsähallituksen Sutigis-järjestelmään. Kohteesta ilmoitti myös Pertti Itkonen, ja se on merkitty alueen suunnistuskarttaan.

**Ympäristön kuvaus**

Kohde sijaitsee Yli-Lompsinojan pohjoisrannalla, Vyötämöselän kaakkoisosassa. Kohteen pohjoispuolella kulkee metsätie, joka risteää lännestä Vyötämöseläntieltä 800 m etäisyydeltä ja kulkee ojan pohjoisvartta mukaillen. Kasvillisuus on mäntyvaltaista kuivahkoa kangasta, jossa kasvaa varttunutta kasvatusmetsää.

**Kohteen kuvaus**

Kohteessa on kämpän jäännös. Paikalla on kaksi rakennuksen jäännöstä, joista toinen on kämpä ja toinen talli/varastorakennus. Rakennukset sijaitsevat 10 m etäisyydellä toisistaan, kämpä länsipuolella ja talli itäpuolella.

Kämpä on mitoiltaan 9,4 x 8 m ja itä-länsisuuntainen. Kämpästä on jäljellä enimmillään seitsemän pyöröhirsikertaa. Kämpän itäpäässä on pienempi eteisos ja länsiosassa tupa. Eteinen on 2,2 m pitkä ja tupaa hieman kapeampi. Tupa on 7,2 m pitkä. Eteistä ei ole kiinnitetty tupaosaan salvoksilla, vaan sen sivuseinien hirret on asetettu tuvan nurkkasalvosten sisäpuolelle. Eteisosan hirsien välissä ei ole tiivisteinä kunttaa kuten tupaosassa, joten se on myös paremmin säilynyt. Kämpän nurkissa on yläpuolelle sahatut koirankaulasalvokset ja hirsien päät on katkaistu sahalla. Kämpän päällä on pohjois-eteläsuuntaisia kattohirsiiä ja kattohuopaa. Kämpän itäpäässä eteisen ulkoseinän keskellä on ulko-ovi ja samalla kohdalla eteisen ja tuvan väliseinässä väliovi. Molemmat ovat 90 cm leveitä. Ulko-oven pieliin hirret on katkaistu sahalla ja ulko- ja sisäisivuja on veistetty. Molempiin pieliin ulko- ja sisäpuolelle on kiinnitetty nautoilla pystyriu'ut. Sisempi ovi on huonosti säilynyt. Ovenpielissä on pystylovet, joihin on upotettu karat, ja jäljellä on myös sahalautaiset ovenkarmit. Kämpän pohjoisseinän keskellä on ikkuna, jossa on sahalautaiset ikkunankarmit. Ikkunan koko on 80 x 80 cm. Kämpän itä- ja länsipäätyjen lähellä on kuopat. Itäpään kuoppa on kooltaan 1,7 x 1,3 x 0,6 m ja länsipään 1,5 x 0,6 x 0,5 m.

Talli on mitoiltaan 11,6 x 9 m ja etelälounais-pohjoiskoillisuuntainen. Se on salvosrakenteelta samankaltainen kuin kämpä. Tallissa on enimmillään kahdeksan hirsikertaa. Rakennuksessa on kaksi osaa. Etelälounaispäässä on suurempi 8,5 x 9 m kokoinen osa, joka on toiminut tallina, ja



pohjoiskoillispuolella talliosan itäkaakkospuolella pienempi 3,1 x 5,3 m kokoinen osa, joka on toiminut luultavasti varastona. Talliosan hirsien välissä on tiivisteinä kunttaa, varasto-osan hirsistä ei ole tiivistetty. Siten varasto-osa on myös säilynyt paremmin. Varasto-osaa ei ole kiinnitetty talliosaan salvoksilla, vaan sen seinähirret on asetettu suoraan tallinseinää vasten. Talliosassa on n. 1 m leveä oviaukko länsiluoteisseinän keskellä. Ovenpielien hirret on katkaistu sahalla ja veistetty ulkosivulta. Niihin on tehty pystylovet, joissa on karat. Länsiluoteisseinällä on myös kolme pientä hirsiiin tehtyä aukkoa, yksi pohjoiskoillis- ja kaksi etelälounaisreunassa. Etelälounaisreunan aukoissa on riu'ut, jotka ovat luultavasti kattorakenteita. Talliosan päällä on lisäksi paksuja länsiluode-itäkaakkosuuntaisia kattohirsiiä. Varasto-osassa oviaukko on myös länsiluoteispuolella, talliosan ulkoseinän kyljessä. Aukko on 1 m leveä, eikä siinä näy mitään erityisiä rakenteita. Ovenpielien hirret on katkaistu sahalla. Varastossa on itäkaakko-länsiluodesuuntainen harjariuku, jonka päällä on halkaistuja riukuja kattoruoteina.

Kämpä: X=7443738, Y=502086; X=7446850, Y=3502259

Talli: X=7443736, Y=502108; X=7446848, Y=3502281

#### ***Kohteen rajaus***

Kohde rajattiin maanpinnalle näkyvien rakenteiden perusteella.

#### ***Tulkinta***

Kohteessa on arviolta 1930-40-luvulle ajoittuvan metsätyökämpän jäännös. Kohteet Vyötämöselkä 1-7 (Reiska-nro: 158693-158699) ja Rykimäkerö 1-3 (Reiska-nro: 158700-158702) ovat rakenteidensa samankaltaisuuden perusteella ilmeisesti samanaikaisia.

#### ***Lisätietoja***

#### ***Toimenpiteet***

#### ***Tarkastukset***

Tila: 3 Toteutettu Laji: 6 Suojeluarvojen tarkastus Tarkastusvuosi: 2013

Tarkastuspvm: 4.7.2013 Tarkastaja: S. Tolonen

Kuvaus: KMO kulttuuriperintöinventointi Sodankylä

**Viranomais-**  
**rekisterinro:**

**Kunto:** 2 Keskinertainen

**Olotila:** 2 Ei käytössä

**Arvotus:** 8 Muu suojeluarvo

**Kohteen**  
**suojelu:** 9 Muu suojeluarvo

**Selitys:**

**Selitys:**

**Ympäristön**

0 Ei määritelty

suojelu:

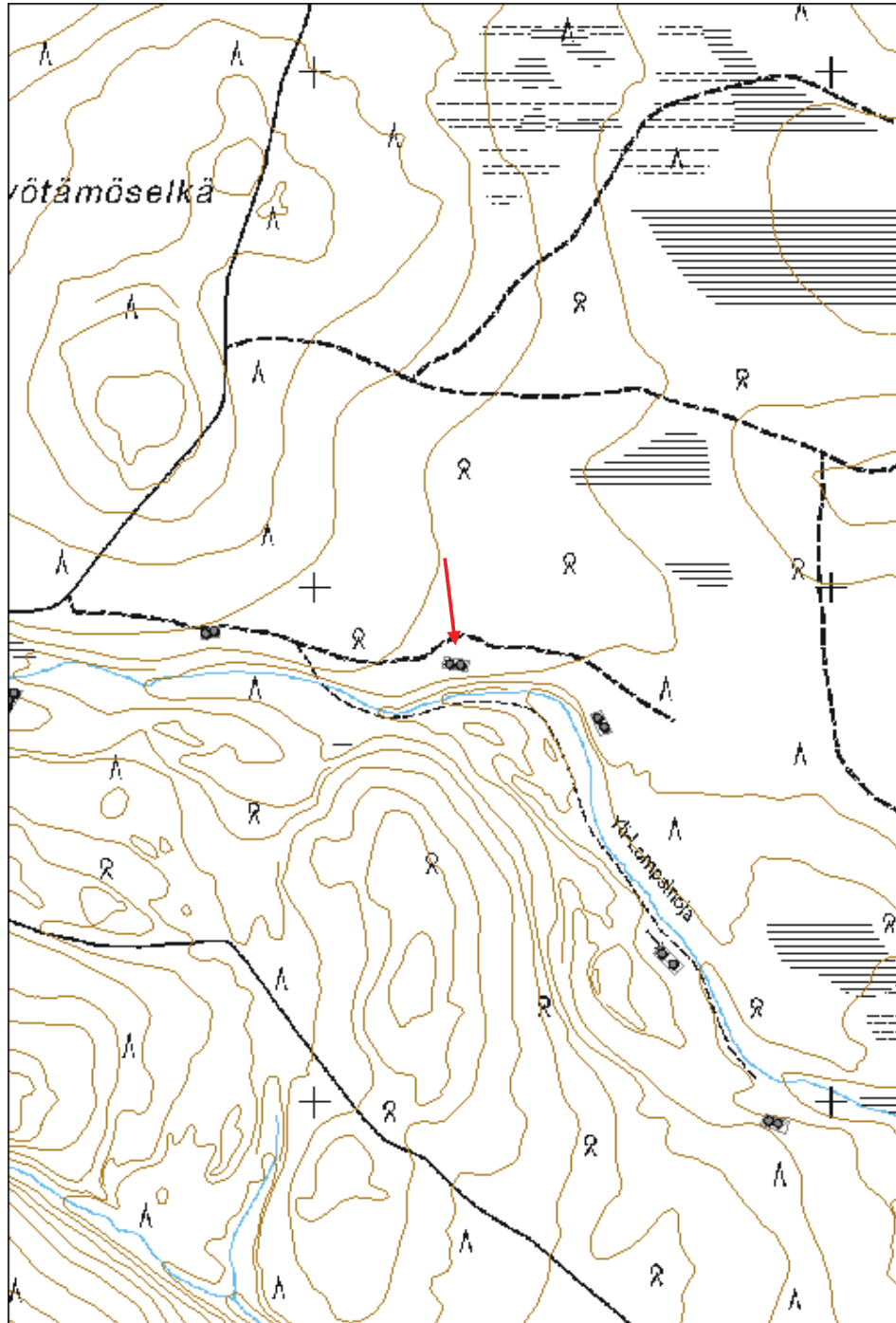


Vyötämöselkä 2 kämpä koilliseen. Kuva: Siiri Tolonen/MH.



Vyötämöselkä 2 talli eteläkaakkoon. Kuva: Siiri Tolonen/MH.

<b>Kohdetyyppi:</b>	1 Asuinpaikat	Copyright:	© Metsähallitus 2008 © Maanmittauslaitos 1/MML/08
<b>Koordinaatit:</b>	X 7446850, Y 3502271, Z 227	Mittakaava:	1:10000



<b>Kohdetyyppi:</b>	1 Asuinpaikat	<b>Haltija:</b>	191 Metsätalous Itä-Lappi
<b>Ajoitus:</b>	7116 Uusi aika	<b>Ylläpitäjä:</b>	191 Metsätalous Itä-Lappi
<b>Rakentamisvuosi:</b>		<b>Kunta:</b>	583 Pelkosenniemi
<b>Lukumäärä:</b>	2		

<b>Koordinaattiselitys:</b>	Keskipiste, mmpy	<b>Geometria tuotettu:</b>	8 Digitointi, mittakaava <1:20000
<b>Koordinaatit:</b>	X 7446736, Y 3502553, Z 221	<b>Löydöt:</b>	

***Taustatiedot***

Kohde on merkitty Metsähallituksen Sutigis-järjestelmään. Kohteesta ilmoitti myös Pertti Itkonen, ja se on merkitty alueen suunnistuskarttaan.

***Ympäristön kuvaus***

Kohde sijaitsee Yli-Lompsinojan itärannalla, Vyötämöselän kaakkoisosassa. Kohteen pohjoispuolella kulkee metsätie, joka risteää länsiluoteesta Vyötämöseläntieltä 1 km etäisyydeltä ja kulkee ojan pohjoisvarrtta mukaillen. Kasvillisuus on mäntyvaltaista kuivahkoa kangasta, jossa kasvaa varttunutta kasvatusmetsää.

***Kohteen kuvaus***

Kohteessa on kämpän jäännös. Paikalla on kaksi rakennuksen jäännöstä, joista toinen on kämpmä ja toinen talli/varastorakennus. Rakennukset sijaitsevat 10 m etäisyydellä toisistaan, kämpmä luoteispuolella ja talli kaakkoispuolella.

Kämpmä on mitoiltaan 9,8 x 7 m ja kaakko-luodesuuntainen. Kämpästä on jäljellä enimmillään viisi pyöröhirsikertaa. Kämpän kaakkoispäässä on pienempi eteisosa ja luoteispäässä tupa. Eteinen on 2 m pitkä ja tupaa hieman kapeampi. Tupa on 7,8 m pitkä. Eteistä ei ole kiinnitetty tupaosaan salvoksilla, vaan sen sivuseinien hirret on asetettu tuvan nurkkasalvosten sisäpuolelle. Eteisosan hirsien välissä ei ole tiivisteinä kuntaa kuten tupaosassa, joten se on myös paremmin säilynyt. Kämpän nurkissa on yläpuolelle sahatut koirankaulasalvokset ja hirsien päät on katkaistu sahalla. Kämpän päällä on koillislounaissuuntaisia kattohirsiiä. Kämpän kaakkoispäässä eteisen ulkoseinän keskellä on ulko-ovi ja samalla kohdalla eteisen ja tuvan väliseinässä väliovi. Ulko-ovi on paremmin säilynyt. Se on 85 cm leveä. Ulko-oven pieliin hirret on katkaistu sahalla ja ulko- ja sisäisivuja on veistetty. Molempiin pieliin ulko- ja sisäpuolelle on kiinnitetty nauloilla pystyriu'ut. Tuvan koillisseinän keskellä on ikkunanpaikka. Kämpän kaakkois- ja luoteispäätyjen lähellä on kuopat. Kaakkoispään kuoppa on kooltaan 1,7 x 1,3 x 0,6 m ja luoteispään 1,5 x 0,6 x 0,5 m.

Talli on mitoiltaan 11,1 x 8,6 m ja lounais-koillissuuntainen. Se on salvosrakenteelta samankaltainen kuin kämpmä. Tallissa on enimmillään kahdeksan pyöröhirsikertaa. Rakennuksessa on kaksi osaa. Lounaispäässä on suurempi 8,5 x 8,6 m kokoinen osa, joka on toiminut tallina, ja koillispäässä talliosan kaakkoislaidalla pienempi 2,6 x 5,3 m kokoinen osa, joka on toiminut luultavasti varastona. Talliosan hirsien välissä on tiivisteinä kuntaa, varasto-osan hirsiiä ei ole tiivistetty. Siten varasto-osa on myös

säilynyt paremmin. Varasto-osaa ei ole kiinnitetty talliosaan salvoksilla, vaan sen seinähirret on asetettu suoraan tallinseinää vasten. Talliosassa on 1,1 m leveä oviaukko luoteisseinän keskellä. Ovenpielien hirret on katkaistu sahalla ja veistetty ulkosivulta. Niihin on tehty pystylovet, joista vasemmassa on jäljellä kara. Kaakkoisseinällä on 40 cm leveä ikkunan tai luukun paikka. Talliosan päällä on lisäksi koillis-lounaissauntaisia halkaistuja hirsiiä kattoruoteina. Varasto-osassa oviaukko on myös luoteispäässä, talliosa ulkoseinän kyljessä. Aukko on 80 cm leveä, eikä siinä näy mitään erityisiä rakenteita. Ovenpielien hirret on katkaistu sahalla.

Kämppä: X=7443634, Y=502372; X=7446746, Y=3502546

Talli: X=7443616, Y=502385; X=7446728, Y=3502559

#### ***Kohteen raja***

Kohde rajattiin maanpinnalle näkyvien rakenteiden perusteella.

#### ***Tulkinta***

Kohteessa on arviolta 1930-40-luvulle ajoittuvan metsätyökämpän jäännös. Kohteet Vyötämöselkä 1-7 (Reiska-nro: 158693-158699) ja Rykimäkerö 1-3 (Reiska-nro: 158700-158702) ovat rakenteidensa samankaltaisuuden perusteella ilmeisesti samanaikaisia.

#### ***Lisätietoja***

#### ***Toimenpiteet***

#### ***Tarkastukset***

Tila: 3 Toteutettu

Laji: 6 Suojeluarvojen tarkastus

Tarkastusvuosi: 2013

Tarkastuspvm: 4.7.2013 Tarkastaja: S. Tolonen

Kuvaus: KMO kulttuuriperintöinventointi Sodankylä

**Viranomais-**  
**rekisterinro:**

**Kunto:** 2 Keskinertainen

**Arvotus:** 8 Muu suojeluarvo

**Olotila:** 2 Ei käytössä

**Kohteen**  
**suojelu:** 9 Muu suojeluarvo

**Selitys:**

**Selitys:**

**Ympäristön**  
**suojelu:**

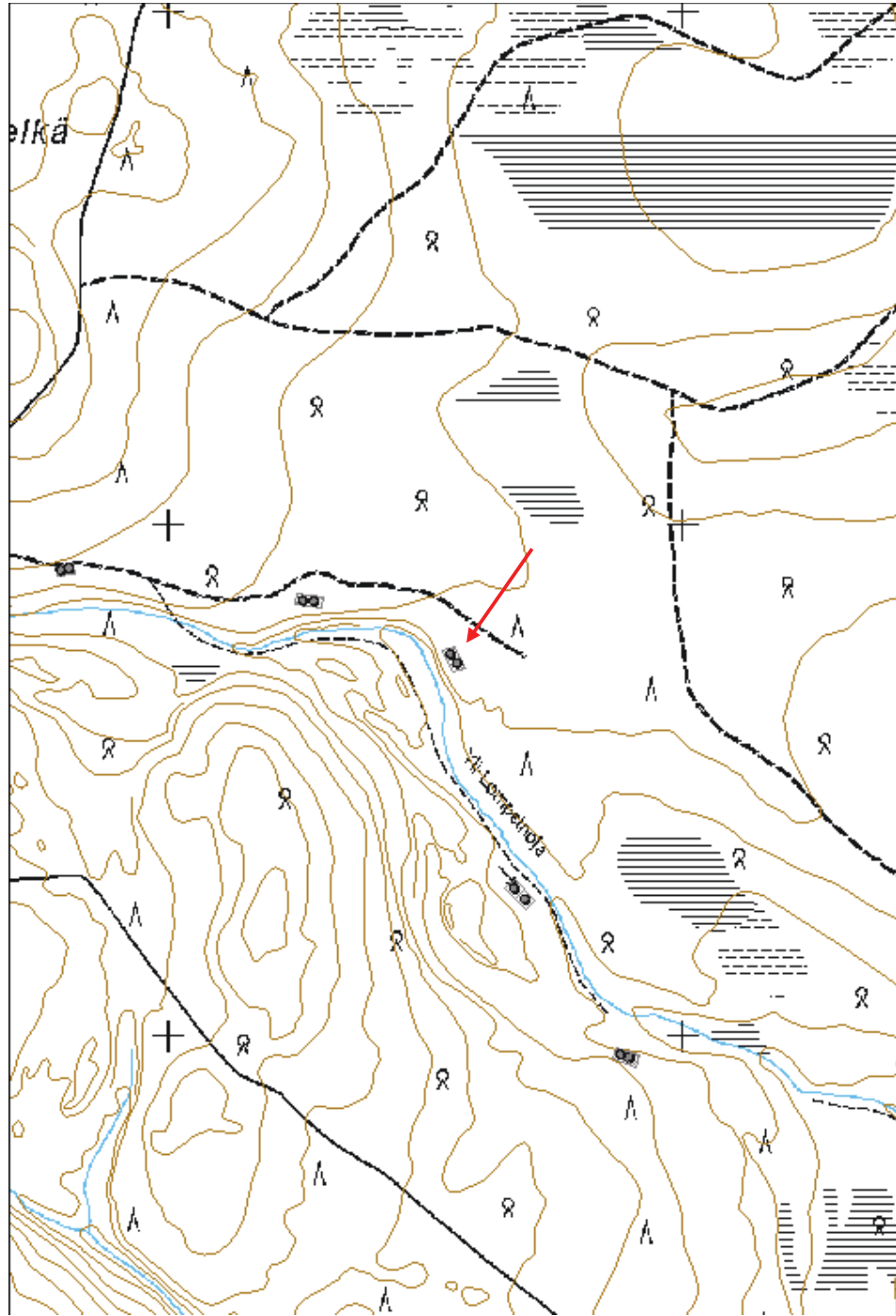
0 Ei määritelty

**Selitys:**



Vyötämöselkä 3 talli luoteeseen. Kuva: Siiri Tolonen/MH.

<b>Kohdetyyppi:</b>	1 Asuinpaikat	<b>Copyright:</b>	© Metsähallitus 2008 © Maanmittauslaitos 1/MML/08
<b>Koordinaatit:</b>	X 7446736, Y 3502553, Z 221	<b>Mittakaava:</b>	1:10000



<b>Kohdetyyppi:</b>	1 Asuinpaikat	<b>Haltija:</b>	191 Metsätalous Itä-Lappi
<b>Ajoitus:</b>	7116 Uusi aika	<b>Ylläpitäjä:</b>	191 Metsätalous Itä-Lappi
<b>Rakentamisvuosi:</b>		<b>Kunta:</b>	583 Pelkosenniemi
<b>Lukumäärä:</b>	5		

<b>Koordinaattiselitys:</b>	Keskipiste, mmpy	<b>Geometria tuotettu:</b>	4 Gps-mittaus, korjaamaton
<b>Koordinaatit:</b>	X 7446769, Y 3501388, Z 231	<b>Löydöt:</b>	

***Taustatiedot***

Kohteesta ilmoitti Pertti Itkonen, ja se on merkitty alueen suunnistuskarttaan.

***Ympäristön kuvaus***

Kohde sijaitsee Yli-Lompsinojan etelärannalla, Vyötämöselän eteläpuolella. Luoteessa 230 m etäisyydellä kulkee pohjoiseen Vyötämöselälle menevä tie. Kasvillisuus on mäntyvaltaista kuivahkoa kangasta, jossa kasvaa varttunutta kasvatusmetsää.

***Kohteen kuvaus***

Kohteessa on savotan pääpirtin paikka. Paikalla on viisi rakennusta; kämppä pihan länsilaidalla, kylmä varastorakennus pihan etelälaidalla, kaksi tallia tai muutama vastaavaa rakennus vierekkäin pihan itälaidalla sekä sauna alemmalla tasanteella pihan koillispuolella.

Kämpä on pohjoiskoillis-etelälounaissauntainen, 18,8 x 10,4 m kokoinen viisihuoneinen pyöröhirsirakennus. Hirsikertoja on jäljellä enimmillään kuusi ja niiden välit on tiivistetty kuntalla. Nurkissa on hirren yläpuolelle sahatut koirankaulasalvokset, ja hirsien päät on katkaistu sahalla. Osa sisäseinistä on piiluttu. Kämpän päällä on pitkän sivun suuntaisia kattohirsä ja niiden päällä on muutamia kattoruoteita. Kämpän pohjoiskoillispäässä on yhtenäiseltä vaikuttava 8,6 m pitkä huone. Sen pihanpuoleisen itäkaakkoisseinän keskellä on oviaukko. Lisäksi länsiluoteisseinän keskellä ja pohjoiskoillispäädyssä itäkoillisnurkan vieressä on ikkunan paikat. Muu kämppä jakautuu neljään osaan. Rakennuksen keskellä on kaksi harjan kohdalla olevan väliseinän erottamaa 4,1 m pituista ja 5,2 m leveää pientä huonetta. Näistä pihan puoleinen itäkaakkoishuone on eteinen. Siitä johtaa ovet länsiluoteishuoneeseen ja etelälounaaseen sekä pihalle. Länsilounaishuoneessa ulkoseinällä on ikkunan paikka. Etelälounaispääty jakautuu samalla tavalla kahteen osaan. Huoneet ovat pituudeltaan 6,1 m. Itäkaakonpuoleisessa huoneessa on sisänurkalla luonnonkivinen piisinjäännös. Se on mitoiltaan 2 x 2 x 1,4 m. Huoneesta johtaa väliseinän kautta ovi länsiluoteenpuoleiseen huoneeseen. Länsiluoteishuoneen länsiluoteisseinällä on oven tai ikkunan paikka. Rakennuksen itäkaakkoisseinällä olevat kaksi ulko-ovea ovat leveydeltä noin 1,2 metriä ja kaikki sisäovet ovat noin 80 cm leveitä. Ovenpielien hirret on katkaistu sahalla ja on niihin on tehty pystylovet ovenkaroja varten. Keskimmäisten huoneiden sekä eteisen ja etelälounaishuoneen välioivessa on vielä säilynyt toisen ovenpielen kara ja ovenpielilauta. Keskimmäisten huoneiden väliseinän vieressä on myös oven jäännös, jossa on rautasarana. Ikkunanpaikat ovat huonosti säilyneitä ja voivat olla myös pienempiä oviaukkoja.



Varastorakennus on kaksiosainen, itä-länsisuuntainen ja mitoiltaan 17 x 8,5 m. Itä- ja länsiosat on samankokoisia, mitoiltaan 8,5 m x 8,5 m. Rakennuksesta on jäljellä enimmillään yhdeksän pyöröhirsikertaa. Nurkissa on yläpuolelle sahatut koirankaulasalvokset, ja hirsien päät on katkaistu sahalla. Hirsien välejä ei ole tiivistetty. Hirsiiä ei ole kuorittu kokonaan, osassa on vielä kuorta jäljellä. Itä- ja länsiosaa ei ole kiinnitetty toisiinsa nurkkasalvoksilla, vaan itäosa on rakennettu kiinni länsiosaan niin, että sivuseinien hirret on asetettu länsiosan nurkkasalvoksien ulkopuolelle. Rakennuksessa on riukulattia. Riu'ut on asetettu alimman hirsikerran päälle itä-länsisuuntaisesti. Itäosan luoteisnurkan lähellä on itä-länsisuuntainen riu'uista tehty väliseinä, joka on 2,5 m pitkä 2,2 m korkea. Rakennuksen itä- ja länsiosien pohjoisseinien keskellä on oviaukot. Itäosan ovi on 1,3 m levyinen. Länsiosan oviaukko on 1,2 m leveä ja 1,5 m korkea. Ovenpielin hirret on katkaistu sahalla ja niihin on tehty pystylovet karoja varten, ja ulkosivuja on veistetty suoraksi. Länsipuoleinen oviaukon yläpuolelle oleva hirsi on vielä paikallaan, joten ovirakenne on paremmin säilynyt. Länsipuolisen oven oikealla sivulla on ulkosivulle naulattu pystylauta. Rakennuksen luoteisnurkan hirressä roikkuu rautainen vanne.

Talli 1 ja 2 sijaitsevat 6 m etäisyydellä toisistaan. Talli 1 on näistä etelälounaanpuoleinen, talli 2 pohjoiskoillispuoleinen. Talli 1 on pitkältä sivultaan itäkoillis-länsilounaissuuntainen ja mitoiltaan 5,5 x 5,4 m. Siitä on jäljellä enimmillään seitsemän pyöröhirsikertaa. Hirsien välissä on tiivisteinä kuntaa. Nurkissa on hirren yläpuolelle sahatut koirankaulasalvokset ja hirsien päät on katkaistu sahalla. Rakennuksen päällä on pohjoiskoillis-etelälounaissuuntainen kattohirsi ja sen päällä itäkoillis-länsilounaissuuntaisia kattoruoteita. Oviaukko on hyväkuntoinen, 1 m leveä ja 1,4 m korkea. Ovenpielin hirret on katkaistu sahalla ja niihin on tehty pystylovet, joihin on upotettu karat. Ovenpielien sivuja on veistetty suoraksi. Oven ulkosivulla on laudoista tehdyt karmit.

Talli 2 on pitkältä sivultaan itäkaakkois-länsiluoteissuuntainen ja mitoiltaan 9 x 8,7 m. Nurkissa on koirankaulasalvokset, joissa lovet on tehty hirren molemmille puolille. Jäljellä on enimmillään viisi pyöröhirsikertaa. Hirsien välit on tiivistetty kuntalla. Länsiluoteisseinän ovi on 1 m levyinen ja itäkaakkoisseinän keskellä on ikkunanpaikka. Ovenpielien hirret on katkaistu sahalla ja on niihin on tehty pystylovet. Ovenpielien sivuja on veistetty suoraksi. Tallirakennusten välissä on kaksi huonokuntoista lahoavaa hirsirakenteen jäännöstä, jotka sijoittuvat talli 1:n seinien suuntaisesti.

Sauna on kooltaan 7,4 x 7,4 m. Siitä on jäljellä enimmillään neljä hirsikertaa, joiden päällä on länsiluode-itäkaakkoisuuntaisia kattohirsiiä. Pohjoisluoteisnurkassa on luonnonkivisen kiukaan jäännös. Nurkissa on koirankaulasalvokset, joissa lovet on sahattu hirsien molemmille puolille. Hirsien päät on katkaistu sahalla ja välit on tiivistetty kuntalla. Saunan länsiluoteisseinän keskellä on 1 m leveä oviaukko. Siinä on hirret katkaistu sahalla ja ovenpieliin tehty pystylovet. Etelälounaissivun keskellä on ikkunan alareuna; toiseen hirsikertaan on tehty sahalla puolen hirren korkuinen aukko, ja aukon sivuja on veistetty suoraksi.

Rakennusten, erityisesti kämpän ja saunan päällä, kasvaa nuoria puita.

Kämpä: X=7443669, Y=501189; X=7446781, Y=3501361

Varasto: X=7443635, Y=501207; X=7446747, Y=3501380

Talli 1: X=7443657, Y=501230; X=7446769, Y=3501402

Talli 2: X=7443669, Y=501233; X=7446781, Y=3501406

Sauna: X=7443682, Y=501244; X=7446794, Y=3501417

### ***Kohteen rajaus***

Kohde rajattiin maanpinnalle näkyvien rakenteiden perusteella.

**Tulkinta**

Kohteessa on arviolta 1930-40-luvulle ajoittuvan metsätyökämpän jäännös, todennäköisesti savotan pääpirtti. Kohteet Vyötämöselkä 1-7 (Reiska-nro: 158693-158699) ja Rykimäkero 1-3 (Reiska-nro: 158700-158702) ovat rakenteidensa samankaltaisuuden perusteella ilmeisesti samanaikaisia.

**Lisätietoja****Toimenpiteet****Tarkastukset**

Tila: 3 Toteutettu Laji: 6 Suojeluarvojen tarkastus Tarkastusvuosi: 2013  
Tarkastuspvm: 4.7.2013 Tarkastaja: S. Tolonen  
Kuvaus: KMO kulttuuriperintöinventointi Sodankylä

**Viranomais-  
rekisterinro:****Kunto:** 2 Keskinertainen**Arvotus:** 8 Muu suojeluarvo**Olotila:** 2 Ei käytössä**Kohteen  
suojelu:** 9 Muu suojeluarvo**Selitys:****Selitys:****Ympäristön  
suojelu:**

0 Ei määritelty

**Selitys:**

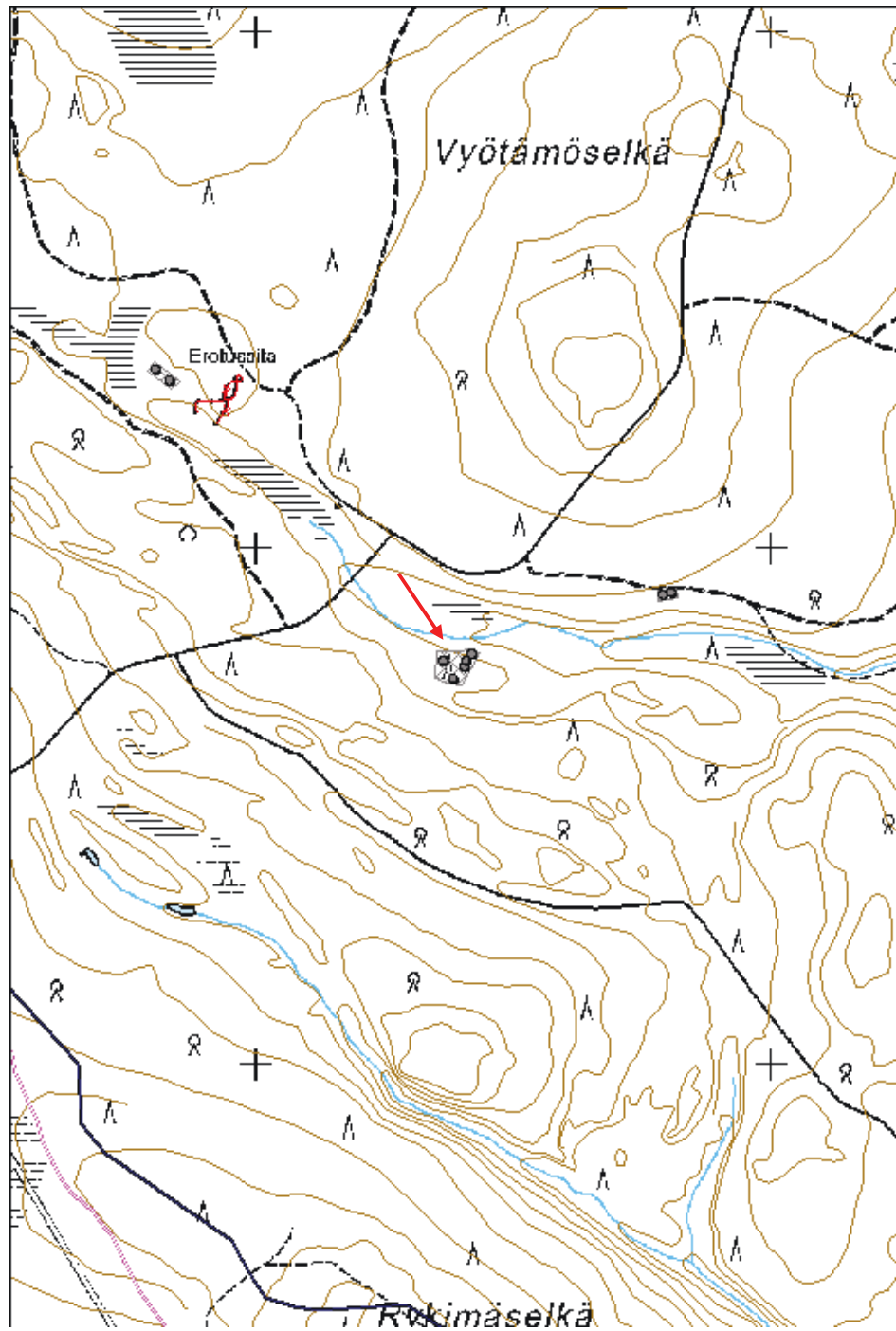


Vyötämöselkä 4 kämppä luoteeseen. Kuva: Siiri Tolonen/MH.



Vyötämöselkä 4 varasto eteläkaakkoon. Kuva: Siiri Tolonen/MH.

<b>Kohdetyyppi:</b>	1 Asuinpaikat	<b>Copyright:</b>	© Metsähallitus 2008 © Maanmittauslaitos 1/MML/08
<b>Koordinaatit:</b>	X 7446769, Y 3501388, Z 231	<b>Mittakaava:</b>	1:10000



<b>Kohdetyyppi:</b>	1 Asuinpaikat	<b>Haltija:</b>	191 Metsätalous Itä-Lappi
<b>Ajoitus:</b>	7116 Uusi aika	<b>Ylläpitäjä:</b>	191 Metsätalous Itä-Lappi
<b>Rakentamisvuosi:</b>		<b>Kunta:</b>	583 Pelkosenniemi
<b>Lukumäärä:</b>	2		

<b>Koordinaattiselitys:</b>	Keskipiste, mmpy	<b>Geometria tuotettu:</b>	4 Gps-mittaus, korjaamaton
<b>Koordinaatit:</b>	X 7446277, Y 3502682, Z 213	<b>Löydöt:</b>	

***Taustatiedot***

Kohteesta ilmoitti Pertti Itkonen, ja se on merkitty alueen suunnistuskarttaan.

***Ympäristön kuvaus***

Kohde sijaitsee Yli-Lompsinojan lounaisrannalla, Vyötämöselästä kaakkoon. Ojan varressa kohteen koillispuolella kulkee metsätie, joka risteää luoteesta ojan pohjoispuolelta toiselta metsätieltä. Kasvillisuus on mäntyvaltaista sekapuustoista kuivahkoa kangasta, jossa kasvaa nuorta kasvatusmetsää.

***Kohteen kuvaus***

Kohteessa on kämpän jäännös suon laidalla olevalla tasanteella. Paikalla on kaksi pyöröhirsirakennusta, toinen kämpä ja toinen talli. Rakennukset sijaitsevat 15 m etäisyydellä toisistaan, kämpä luoteis- ja talli kaakkoispuolella.

Kämpä on koillis-lounaissuuntainen, kooltaan 9,8 x 7,7 m. Kämpästä on jäljellä enimmillään neljä pyöröhirsikertaa. Nurkissa on yläpuolelle sahatut koirankaulasalvokset ja hirret on katkaistu sahalla. Kämpässä on kaksi osaa, joista koillispuoleinen on eteinen ja lounaispuoleinen tupa. Eteinen on hieman paremmin säilynyt, koska sen seinä on tiivistetty kuntalla, kuten tuvassa. Muutamassa hirressä on vielä jäljellä kaarnaa, hirsä ei ole siis kokonaan kuorittu. Eteisosaa ei ole kiinnitetty tupaan salvoksilla, vaan sivuseinien hirret on asetettu tuvan nurkkien sisäpuolelle. Eteisosa on 1,8 m pitkä, tupa 8 m. Kämpän päällä on luode-kaakkoisuuntaisia kattohirsä ja niitä päällä kattoruoteita. Kämpän ulko-ovi on eteisen koillispään keskellä. Eteisen ja tuvan väliovi sijaitsee samassa linjassa ulko-oven kanssa. Ovet ovat 1 m leveitä. Ulko-oven ovenpielien hirret on katkaistu sahalla ja niitä on veistetty sivuilta suoraksi. Välioveen on tehty lisäksi pystylovet karoille. Tuvan kaakkoisseinän keskellä on 90 cm leveä ikkuna-aukko. Kämpän päällä kasvaa koivuntaimia.

Talli on itäkoillis-länsilounaissuuntainen, kooltaan 9,6 x 13,5 m. Siitä on jäljellä enimmillään viisi pyöröhirsikertaa. Nurkissa on sahalla hirren yläpuolelle tehdyt koirankaulasalvokset, ja päät on katkaistu sahalla. Kattohirret ovat pohjoisluoteis-eteläkaakkoisuuntaisia vastakkaisia ruoteita. Tallissa on kaksi osaa, joista isompi on länsilounaassa ja pienempi itäkoillispään pohjoisluoteissivulla. Länsilounaisosa on kooltaan 8,6 x 9,6 m ja itäkoillisosa 4,9 x 4,8 m. Suuremmissa osissa on käytetty kuntaa hirsien välissä tiivisteinä, pienemmissä ei. Suurempi osa on siis ollut talli ja pienempi varasto. Talliosan ovi on pohjoisluoteisseinän keskellä ja se on 1 m leveä. Ovenpielien hirret on katkaistu

sahalla ja niihin on tehty pystylovet karoja varten. Eteläkaakkoisseinän keskellä on kaksi päällekkäistä aukkoa, ylempi 1 m leveä ja 20 cm korkea, alempi 40 cm leveä ja 20 cm korkea. Ylempi aukko on tehty sahalla yhdestä hirrestä pätkä pois, alempi aukko sahaamalla kahdesta hirrestä puolikas pois. Varasto-osa on tallia paremmin säilynyt. Varastoa ei ole liitetty talliin salvoksin, vaan hirret on asetettu tallin nurkan sisäpuolelle. Varaston pohjoisluoteisseinällä talliosan nurkan vieressä on 1,2 m leveä oviaukko. Ovenpielien hirret on katkaistu sahalla, muita ovirakenteita ei ole näkyvissä.

Kämpä: X=7443177, Y=502497; X=7446289, Y=3502670

Talli: X=7443157, Y=502518; X=7446268, Y=3502692

#### ***Kohteen raja***

Kohde rajattiin maanpinnalle näkyvien rakenteiden perusteella.

#### ***Tulkinta***

Kohteessa on arviolta 1930-40-luvulle ajoittuvan metsätyökämpän jäännös. Kohteet Vyötämöselkä 1-7 (Reiska-nro: 158693-158699) ja Rykimäkero 1-3 (Reiska-nro: 158700-158702) ovat rakenteidensa samankaltaisuuden perusteella ilmeisesti samanaikaisia.

#### ***Lisätietoja***

#### ***Toimenpiteet***

#### ***Tarkastukset***

Tila: 3 Toteutettu                      Laji: 6 Suojeluarvojen tarkastus                      Tarkastusvuosi: 2013  
Tarkastuspvm: 4.7.2013      Tarkastaja: S. Tolonen  
Kuvaus: KMO kulttuuriperintöinventointi Sodankylä

<b>Viranomais-</b> <b>rekisterinro:</b>		<b>Kunto:</b>	2 Keskinertainen
<b>Arvotus:</b>	8 Muu suojeluarvo	<b>Olotila:</b>	2 Ei käytössä
<b>Selitys:</b>		<b>Kohteen suojelu:</b>	9 Muu suojeluarvo
		<b>Selitys:</b>	

<b>Ympäristön suojelu:</b>	0 Ei määritelty
<b>Selitys:</b>	

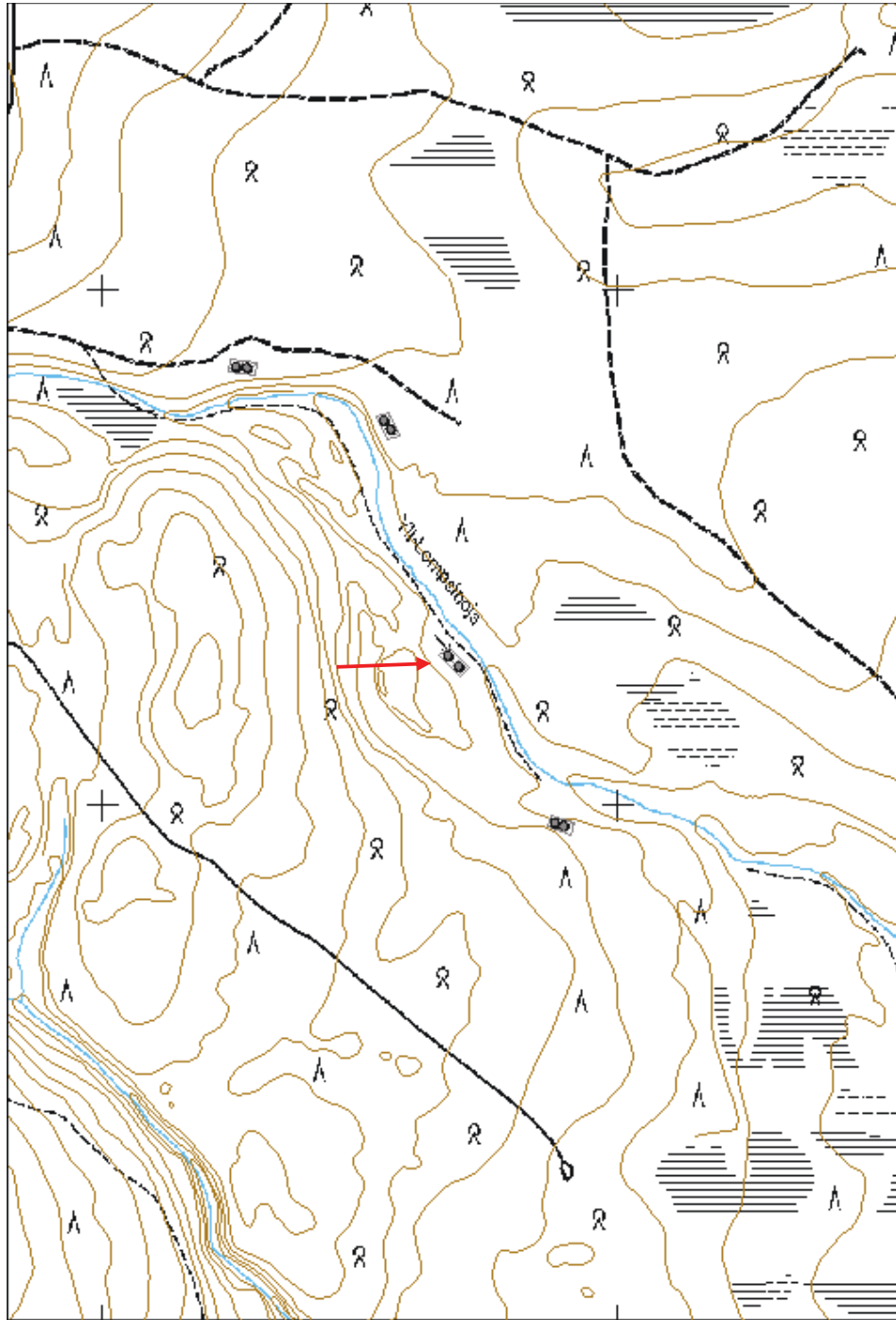


Vyötämöselkä 5 kämppä etelään. Kuva: Siiri Tolonen/MH.



Vyötämöselkä 5 talli itään. Kuva: Siiri Tolonen/MH.

<b>Kohdetyyppi:</b>	1 Asuinpaikat	Copyright:	© Metsähallitus 2008 © Maanmittauslaitos 1/MML/08
<b>Koordinaatit:</b>	X 7446277, Y 3502682, Z 213	Mittakaava:	1:10000





<b>Kohdetyyppi:</b>	1 Asuinpaikat	<b>Haltija:</b>	191 Metsätalous Itä-Lappi
<b>Ajoitus:</b>	7116 Uusi aika	<b>Ylläpitäjä:</b>	191 Metsätalous Itä-Lappi
<b>Rakentamisvuosi:</b>		<b>Kunta:</b>	583 Pelkosenniemi
<b>Lukumäärä:</b>	2		

<b>Koordinaattiselitys:</b>	Keskipiste, mmpy	<b>Geometria tuotettu:</b>	4 Gps-mittaus, korjaamaton
<b>Koordinaatit:</b>	X 7445961, Y 3502889, Z 212	<b>Löydöt:</b>	

***Taustatiedot***

Kohteesta ilmoitti Pertti Itkonen, ja se on merkitty alueen suunnistuskarttaan.

***Ympäristön kuvaus***

Kohde sijaitsee Yli-Lompsinojan etelärannalla, Vyötämöselästä kaakkoon. Kohteen luoteispuolelle tulee ojan vartta pitkin metsätie, joka risteää luoteesta ojan pohjoispuolelta toiselta metsätieltä. Kasvillisuus on mäntyvaltaista kuivahkoa kangasta, jossa kasvaa nuorta kasvatusmetsää.

***Kohteen kuvaus***

Kohteessa on kämpän jäännös. Paikalla on kämppä ja talli 13 m etäisyydellä toisistaan, talli kaakkoispuolella terassin reunalla ja kämppä luoteispuolella kauempana terassilla.

Kämpä on itäkoillis-länsilounaissauntainen, mitoiltaan 9,7 x 7,8 m. Rakennuksesta on jäljellä 8 pyöröhirsikertaa. Kämpän itäkoillispäässä on eteisosa, joka on tupaa paremmin säilynyt, koska sen hirsien välejä ei ole tiivistetty kuntalla, niin kuin tuvassa. Nurkissa on hirren yläpuolelle sahatut koirankaulasalvokset, ja hirsien päät on katkaistu sahalla. Eteisosa on 2,3 m pitkä ja tupaa kapeampi, 7 m leveä. Eteistä ei ole kiinnitetty tupaan salvoksilla, vaan sen sivuhirret on asetettu tuvan nurkkien sisäpuolelle. Tupaosa on pituudeltaan 7,4 m. Kämpän ulko-ovi on eteisen itäkoillispään keskellä ja eteisen ja tuvan väliovi samassa linjassa. Ulko-oven ovenpielistä hirret on katkaistu sahalla ja hirsien sivuja veistetty. Oikeaan ovenpieleen on naulattu halkaistu pystyriuku. Oven oikealla puolella puolen metrin etäisyydellä on lisäksi pystyriukupari, toinen sisä- ja toinen ulkopuolella, jotka on kiinnitetty toisiinsa seinän hirsien välistä rautalangalla ja naulattu kiinni seinään. Eteisen ja tuvan välioven pielen hirret on katkaistu sahalla, veistetty sivuilta ja niihin on tehty pystylovet karoille. Tuvan pohjoisluoteissivun keskellä on ikkuna-aukko. Aukko on 1 m leveä, sen pielen hirret on katkaistu sahalla ja niihin on tehty pystylovet, joissa on ikkunankarat, ja vasemmalla puolella on vielä karmilaudat sisäpuolella ja ikkunanpielessä. Ikkuna-aukon vieressä on irtonaisia karmilautoja. Ikkunan sivuille hirsien läpi on porattu puutapit tukirakenteeksi. Myös tuvan eteläkaakkoissivun keskellä on 90 cm leveä ikkuna-aukko, jossa on samanlaiset rakenteet kuin pohjoisluoteisseinän ikkunassa sekä vieressä irtonainen karmilauta. Tuvan sisäseinä on piiluttu. Kämpän päällä on pohjoisluoteis-eteläkaakkoissauntaisia kattohirsiiä. Kämpän eteläkaakkoispuolella 5 m etäisyydellä on kaksi pyöreää kuoppaa, mitoiltaan 2 x 2 x 0,5 m ja 2,3 x 2 x 0,4 m. Suurempi kuoppa sijaitsee kämpän länsilounaispään kohdalla, pienempi eteisen ja tuvan väliseinän kohdalla.

Talli on pohjoiskoillis-etelälounaissuuntainen, mitoiltaan 12,3 x 9,1 m. Jäljellä on enimmillään kuusi pyöröhirsikertaa. Nurkissa on hirsien yläpuolelle sahatut koirankaulasalvokset, hirsien päät on katkaistu sahalla, ja hirret on jätetty ainakin osittain kuorimatta. Tallin etelälounaispään länsiluoteisreunassa on pieni 3,7 x 6,5 m kokoinen varasto ja pohjoiskoillispuoleinen 8,6 x 9,1 m kokoinen osa on talli. Varastoa ei ole kiinnitetty talliin salvoksilla, vaan hirret on asetettu tallin seinää vasten. Talliosan hirsien välissä on tiivisteinä kunttaa, varasto-osassa ei. Talliosan ovi on länsiluoteissivun keskellä. Oviaukko on 1,1 m leveä, sen pielten hirret on katkaistu sahalla ja veistetty sivuilta, ja pieliin on tehty pystylovet, joissa on karat. Varastossa ovi on myös länsiluoteisseinällä, talliosan seinän vieressä. Ovenpielten hirret on katkaistu sahalla, muita ovirakenteita ei ole näkyvissä. Tallin päällä on länsiluode-itäkaakkosuuntaisia kattohirsiiä.

Kämppä: X=7442853, Y=502704; X=7445964, Y=3502878

Talli: X=7442848, Y=502722; X=7445959, Y=3502895

#### ***Kohteen rajaus***

Kohde rajattiin maanpinnalle näkyvien rakenteiden perusteella.

#### ***Tulkinta***

Kohteessa on arviolta 1930-40-luvulle ajoittuvan metsätyökämpän jäännös. Kohteet Vyötämöselkä 1-7 (Reiska-nro: 158693-158699) ja Rykimäkero 1-3 (Reiska-nro: 158700-158702) ovat rakenteidensa samankaltaisuuden perusteella ilmeisesti samanaikaisia.

#### ***Lisätietoja***

#### ***Toimenpiteet***

#### ***Tarkastukset***

Tila: 3 Toteutettu

Laji: 6 Suojeluarvojen tarkastus

Tarkastusvuosi: 2013

Tarkastuspvm: 8.7.2013

Tarkastaja: S. Tolonen

Kuvaus: KMO kulttuuriperintöinventointi Sodankylä

**Viranomais-  
rekisterinro:**

**Kunto:** 2 Keskinertainen

**Arvotus:** 8 Muu suojeluarvo

**Olotila:** 2 Ei käytössä

**Kohteen  
suojelu:** 9 Muu suojeluarvo

**Selitys:**

**Selitys:**

**Ympäristön  
suojelu:** 0 Ei määritelty

**Selitys:**

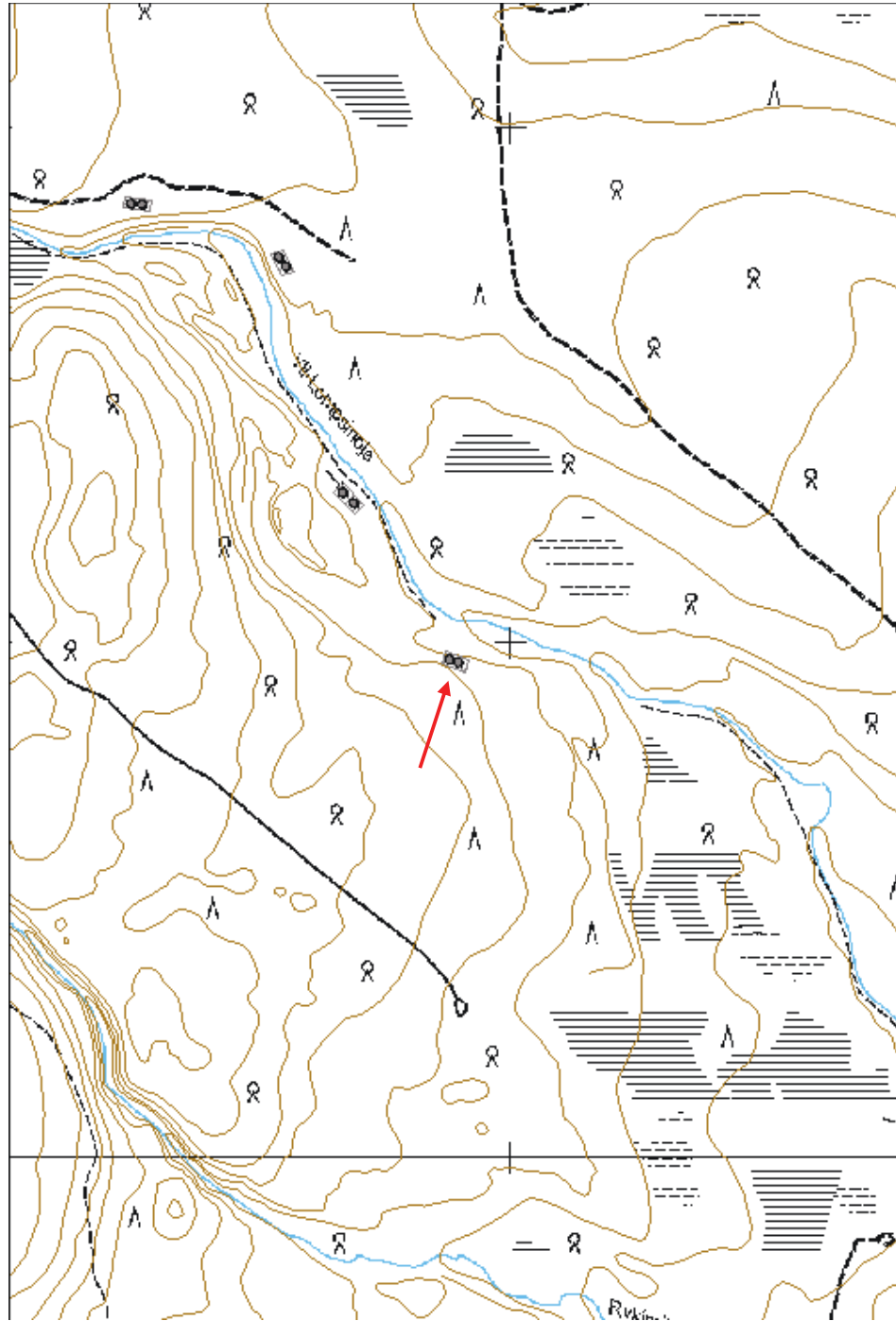


Vyötämöselkä 6 kämpä länsi-lounaaseen. Kuva: Aki Hakonen/MH.



Vyötämöselkä 6 talli itään. Kuva: Aki Hakonen/MH.

<b>Kohdetyyppi:</b>	1 Asuinpaikat	<b>Copyright:</b>	© Metsähallitus 2008 © Maanmittauslaitos 1/MML/08
<b>Koordinaatit:</b>	X 7445961, Y 3502889, Z 212	<b>Mittakaava:</b>	1:10000



<b>Kohdetyyppi:</b>	1 Asuinpaikat	<b>Haltija:</b>	191 Metsätalous Itä-Lappi
<b>Ajoitus:</b>	7116 Uusi aika	<b>Ylläpitäjä:</b>	191 Metsätalous Itä-Lappi
<b>Rakentamisvuosi:</b>		<b>Kunta:</b>	583 Pelkosenniemi
<b>Lukumäärä:</b>	2		

<b>Koordinaattiselitys:</b>	Keskipiste, mmpy	<b>Geometria tuotettu:</b>	4 Gps-mittaus, korjaamaton
<b>Koordinaatit:</b>	X 7447334, Y 3500818, Z 234	<b>Löydöt:</b>	

### *Taustatiedot*

Kohteesta ilmoitti Pertti Itkonen, ja se on merkitty alueen suunnistuskarttaan.

### *Ympäristön kuvaus*

Kohde sijaitsee Vyötämöselän lounaispuolella, Vyötämöselän poroerotusaidan sisäpuolella, kirnun länsipuolella suon koillislaidalla. Kasvillisuus on mäntyvaltaista kuivahkoa kangasta, jossa kasvaa nuorta kasvatusmetsää.

### *Kohteen kuvaus*

Kohteessa on kämpän jäännös. Paikalla on kaksi rakennusta, kämppä ja talli, jotka sijoittuvat suolle loivasti laskevaan rinteeseen 30 m etäisyydelle toisistaan. Kämppä sijaitsee luoteessa ja talli kaakossa.

Kämppä on koillis-lounaissuuntainen ja mitoiltaan 9,9 x 7,9 m. Kämpästä on jäljellä enimmillään kuusi pyöröhirsikertaa. Nurkissa on hirren yläpuolelle sahalla tehdyt koirankaulasalvokset ja hirsien päät on katkaistu sahalla. Kämpän lounaispäässä on eteinen, joka on paremmin säilynyt kuin koillispuolella oleva tupa. Eteisestä on sahattu hirsii nuotiopuiksi, mahdollisesti myös poroaitaa varten. Eteisosa on 1,9 m pitkä ja tupaa kapeampi, 7,2 m leveä. Tupa on 8 m pitkä ja 7,9 m leveä. Eteistä ei ole salvottu kiinni tupaan, sen sivuhirret on asetettu tuvan nurkkien sisäpuolelle. Eteisosan hirsien välissä ei ole tiivistettä, tuvassa tiivisteenä on käytetty kunttaa. Kämpän ulko-ovi on eteisen lounaispuolella keskellä. Eteisen ja tuvan väliovi on samassa linjassa. Ulko-oven piilien hirret on katkaistu sahalla ja sivuja on veistetty suoraksi. Oven vasemmalla puolella on riukupari, joista toinen on naulattu seinän sisä- ja toinen ulkopuolelle. Oven oikean puolen hirret on otettu polttopuiksi, joten oven leveyttä ei voi mitata. Eteisen ja tuvan välioven piilien hirret on katkaistu sahalla, veistetty sivuilta ja niihin on tehty pystylovet. Vasemmassa ovenpielessä on karmilaudat vielä paikoillaan. Ovi on 1 m leveä. Tuvan luoteis- ja kaakkoissivujen keskellä on 90 cm leveät ikkuna-aukot. Ikkunat ovat huonosti säilyneitä. Molempien vieressä on irtonaisia karmeja. Tuvan sisäseinää on piiluttu. Kämpän päällä on koillis-lounaissuuntaisia kattohirsii. Kämpän kaakkoispuolella 3 m etäisyydellä lähellä itänurkkaa on pyöreä kuoppa, jonka mitat ovat 2,5 x 2,5 x 0,6 m.

Talli on koillis-lounaissuuntainen ja mitoiltaan 11 x 8,6 m. Tallista on jäljellä enimmillään viisi pyöröhirsikertaa. Nurkissa on hirsien yläpuolelle sahatut koirankaulasalvokset. Osa hirsien päistä on katkaistu sahalla, osa kirveellä. Tallin lounaispuolella on pieni varasto-osa, mitoiltaan 2,9 x 5,2 m. Koillispuoleinen varsinainen talliosa on mitoiltaan 8,1 x 8,6 m. Varastoa ei ole salvottu kiinni.

talliosaan, vaan hirret on asetettu tallin seinää vasten. Talliosan hirsien välissä on tiivisteinä kunttaa, varastossa ei. Talliosan luoteissivun keskellä on 1 m leveä ovi. Ovenpielien hirret on katkaistu sahalla, veistetty sivuilta, ja niihin on tehty pystylovet karoille. Kaakkoisseinän keskellä on pieni aukko, joka on tehty sahaamalla kahdesta hirrestä osa pois. Aukko on 40 cm leveä ja 20 cm korkea. Sen yläpuolella näkyy osittain toisen aukon reunaa. Varastossa ovi on luoteisseinällä talliosan nurkan vieressä. Ovi on 1 m leveä. Ovenpielien hirret on katkaistu sahalla ja sisäpuolelle oven molemmille sivuille on naulattu riu'ut. Tallin päällä on luode-kaakkoisuuntaisia kattohirsiä. Talliosan luoteisseinälle oven ja pohjoisnurkan väliin hirressä olevaan pilkkaan on kaiverrettu EK (E-kirjaimessa sakarat osoittavat yläviistoon).

Kämppä: X=7444233, Y=500631; X=7447346, Y=3500804

Talli: X=7444212, Y=500658; X=7447324, Y=3500831

#### ***Kohteen rajaus***

Kohde rajattiin maanpinnalle näkyvien rakenteiden perusteella.

#### ***Tulkinta***

Kohteessa on arviolta 1930-40-luvulle ajoittuvan metsätyökämpän jäännös. Kohteet Vyötämöselkä 1-7 (Reiska-nro: 158693-158699) ja Rykimäkero 1-3 (Reiska-nro: 158700-158702) ovat rakenteidensa samankaltaisuuden perusteella ilmeisesti samanaikaisia.

#### ***Lisätietoja***

#### ***Toimenpiteet***

#### ***Tarkastukset***

Tila: 3 Toteutettu

Laji: 6 Suojeluarvojen tarkastus

Tarkastusvuosi: 2013

Tarkastuspvm: 8.7.2013 Tarkastaja: S. Tolonen

Kuvaus: KMO kulttuuriperintöinventointi Sodankylä

**Viranomais-  
rekisterinro:**

**Kunto:** 2 Keskinertainen

**Arvotus:** 8 Muu suojeluarvo

**Olotila:** 2 Ei käytössä

**Kohteen  
suojelu:** 9 Muu suojeluarvo

**Selitys:**

**Selitys:**

**Ympäristön  
suojelu:** 0 Ei määritelty

**Selitys:**

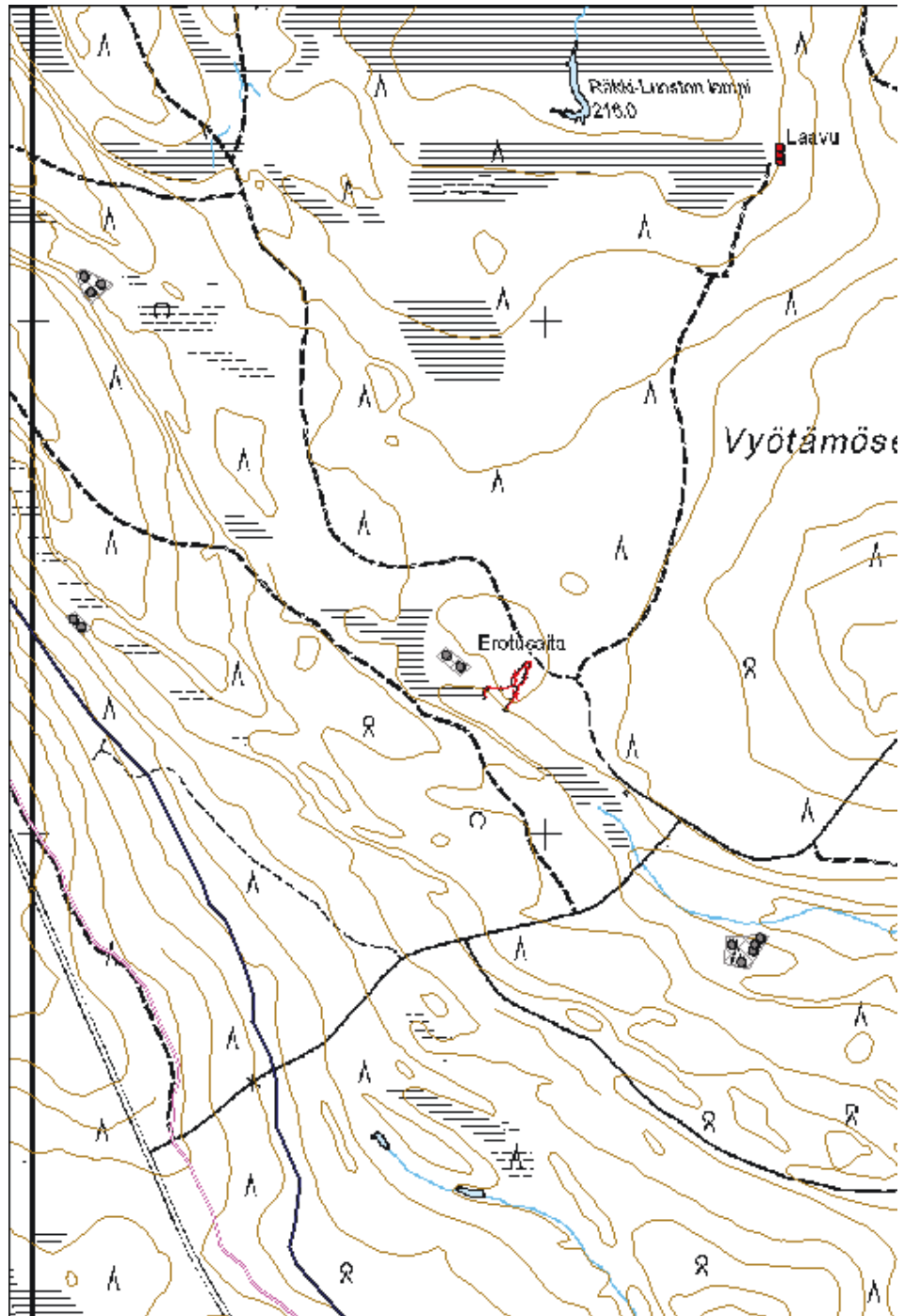


Vyötämöselkä 7 kääppä koilliseen. Kuva: Aki Hakonen/MH.



Vyötämöselkä 7 talli varastohuone. Kuva: Aki Hakonen/MH.

<b>Kohdetyyppi:</b>	1 Asuinpaikat	Copyright:	© Metsähallitus 2008 © Maanmittauslaitos 1/MML/08
<b>Koordinaatit:</b>	X 7447334, Y 3500818, Z 234	Mittakaava:	1:10000





<b>Kohdetyyppi:</b>	1 Asuinpaikat	<b>Haltija:</b>	191 Metsätalous Itä-Lappi
<b>Ajoitus:</b>	7116 Uusi aika	<b>Ylläpitäjä:</b>	191 Metsätalous Itä-Lappi
<b>Rakentamisvuosi:</b>		<b>Kunta:</b>	583 Pelkosenniemi
<b>Lukumäärä:</b>	3		

<b>Koordinaattiselitys:</b>	Keskipiste, mmpy	<b>Geometria tuotettu:</b>	4 Gps-mittaus, korjaamaton
<b>Koordinaatit:</b>	X 7448067, Y 3500118, Z 240	<b>Löydöt:</b>	

### *Taustatiedot*

Kohteesta ilmoitti Pertti Itkonen, ja se on merkitty alueen suunnistuskarttaan.

### *Ympäristön kuvaus*

Kohde sijaitsee Rykimäkeron koillispuolella, Torvinen-Vuostimo -maantieltä 700 m koilliseen. Kasvillisuus on mäntyvaltaista sekapuustoista kuivahkoa kangasta, jossa kasvaa nuorta kasvatusmetsää. Kohde sijoittuu loivaan rinteeseen suon laidalle. Kohteen lounaispuolella on jyrkkä rinne, joka nousee kohteen lounaispuoleiselle harjanteelle.

### *Kohteen kuvaus*

Kohteessa on kämpän jäännös. Paikalla on kolme rakennusta; kämpä, talli ja sauna. Kämpä sijaitsee kohteen lounaispuolella olevan harjanteelle nousevan jyrkän juurella, sauna ja talli tasanteella suon laidalla kauempana jyrkän teestä. Kämpä sijaitsee alueen eteläosassa, sauna kämpästä 25 m luoteeseen ja talli kämpästä 10 m koilliseen.

Kämpä on koillis-lounaisuuntainen, mitoiltaan 10,1 x 8 m. Kämpästä on jäljellä enimmillään yhdeksän pyöröhuonekerta. Nurkissa on hirren yläpuolelle sahatut koirankaulasalvokset, ja hirsien päät on katkaistu sahalta. Rakennuksen koillispuolella on 2,5 m pitkä eteisos. Eteinen on muuta kämpää paremmin säilynyt, koska sen hirsien välejä ei ole tiivistetty - tuvan hirsien välissä on tiivisteinä kunnasta. Eteinen on muuta kämpää kapeampi, 6,9 m leveä. Tupa on 7,6 m pitkä ja 8 m leveä. Eteistä ei ole kiinnitetty tupaan salvoksilla, sen sivuhirret on asetettu tuvan nurkkien sisäpuolelle. Ulko-ovi on eteisen koillispuolella keskellä ja eteisen ja tuvan väliovi on samassa linjassa. Ulko-ovi on 1 m leveä. Sen piilien hirret on katkaistu sahalta, reunoja on veistetty suoraksi, ja oven molemmilla puolilla on kiinnitetty nauloilla kapea riuku sekä sisä- että ulkopuolelle. Eteisen ja tuvan väliovi on huonossa kunnossa eikä siinä olevia rakenteita erotu selvästi. Tuvan luoteis- ja kaakkoissivujen keskellä on ikkunan paikat. Ikkunanpieliin on tehty pystylovet karoille. Tuvan sisäseinää on piiluttu. Kämpän päällä on luode-kaakkoisuuntaisia kattohirsisiä.

Talli on koillis-lounaisuuntainen ja mitoiltaan 13,9 x 9,5 m. Tallista on jäljellä enimmillään seitsemän pyöröhuonekerta. Nurkissa on hirren yläpuolelle sahatut koirankaulasalvokset, ja hirsien päät on katkaistu sahalta. Tallin lounaispuolella luoteislaidassa on pieni 5,2 x 5,2 m kokoinen varasto. Se on tehty kapeammasta hirrestä kuin muu talli, eikä sen hirsien välejä ole tiivistetty. Varastoa ei ole kiinnitetty salvoksilla muuhun talliin, vaan hirret on asetettu suoraan tallin seinää vasten. Koillispuolella oleva

varsinainen talliosa on 8,7 x 9,5 m kokoinen. Sen hirsien välit on tiivistetty kuntalla. Talliosan ovi on luoteispään keskellä. Ovenpielien hirret on katkaistu sahalla, sivut on veistetty suoraksi ja pieliin on kaiverrettu pystylovet. Oviaukon vieressä on irtonainen pystylautaovi. Oven ylä- ja alareunassa on vaakalistat, kahva on tehty riu"usta. Varaston ovi on luoteispäässä talliosan nurkan vieressä. Sen pielien hirret on katkaistu sahalla, muita ovirakenteita ei näy. Talliosan päällä on luode-kaakkosuuntaisia kattohirsia ja niiden päällä riukuja ja halkaistuja hirsia ruoteina. Talliosan kaakkoisseinän keskellä on kaksi päällekkäistä aukkoa, alla pienempi 40 cm leveä ja 20 cm korkea aukko, ylempänä suurempi 1,2 m leveä aukko. Alempi aukko on tehty sahaamalla kahdesta hirrestä puolet pois. Ylemmstä luukusta näkyy vain osa, josta hirsi on sahattu poikki, yläreunaa ei enää ole paikallaan. Suuremman aukon sivuja on veistetty.

Sauna on luode-kaakkosuuntainen, mitoiltaan 4,4 x 4,4 m. Rakennuksesta on jäljellä neljä pyöröhirsikertaa. Nurkissa on koirankaulasalvokset, joissa lovi on osassa molemmilla puolilla ja osassa vain yläpuolella. Salvoksista osa on tehty sahalla, osa kirveellä. Samoin hirsien päistä osa on katkaistu kirveellä ja osa sahalla. Hirsien välissä on kuntaa tiivisteinä. Saunan etelänurkassa on luonnonkivinen kiuas, mitoiltaan 1,4 x 1,5 x 0,6 m. Ovi sijaitsee kaakkoispäädyn keskilinjan koillispuolella. Se on 80 cm leveä. Ovenpielien hirret on katkaistu sahalla ja niitä on veistetty sivuilta. Saunan päällä on luode-kaakkosuuntainen kurkihirsi.

Kämpä: X=7444942, Y=499939; X=7448054, Y=3500111

Talli: X=7444958, Y=499959; X=7448070, Y=3500131

Sauna: X=7444973, Y=499926; X=7448085', Y=3500098

#### ***Kohteen rajaus***

Kohde rajattiin maanpinnalle näkyvien rakenteiden perusteella.

#### ***Tulkinta***

Kohteessa on arviolta 1930-40-luvulle ajoittuvan metsätyökämpän jäännös. Kohteet Vyötämöselkä 1-7 (Reiska-nro: 158693-158699) ja Rykimäkero 1-3 (Reiska-nro: 158700-158702) ovat rakenteidensa samankaltaisuuden perusteella ilmeisesti samanaikaisia.

#### ***Lisätietoja***

#### ***Toimenpiteet***

#### ***Tarkastukset***

Tila: 3 Toteutettu Laji: 6 Suojeluarvojen tarkastus Tarkastusvuosi: 2013

Tarkastuspvm: 8.7.2013 Tarkastaja: S. Tolonen

Kuvaus: KMO kulttuuriperintöinventointi Sodankylä

**Viranomais-**  
**rekisterinro:**

**Kunto:** 2 Keskinertainen

**Olotila:** 2 Ei käytössä

**Arvotus:** 8 Muu suojeluarvo

**Kohteen** 9 Muu suojeluarvo

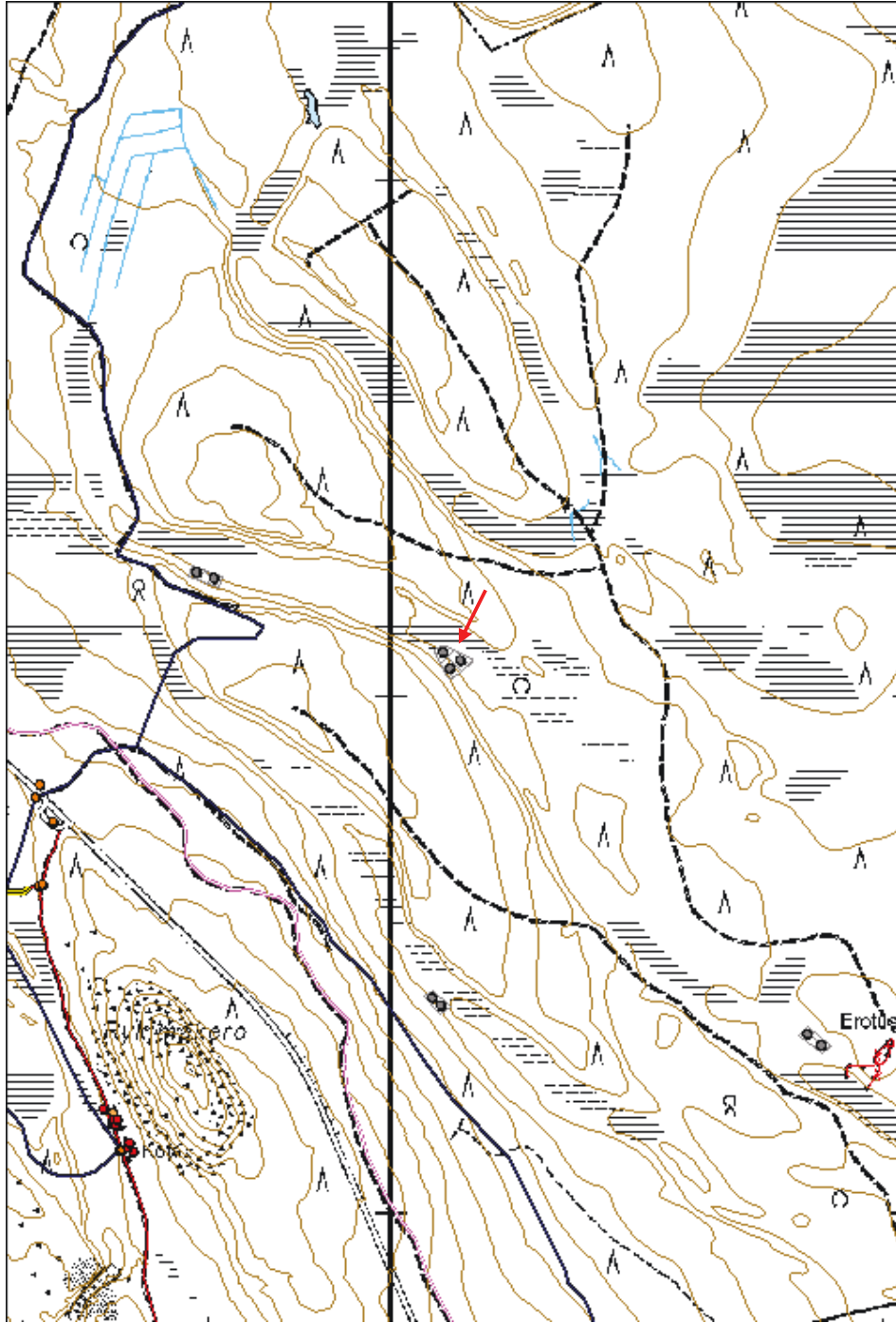
<b>Selitys:</b>	<b>suojelu:</b> <b>Selitys:</b>
-----------------	------------------------------------

<b>Ympäristön suojelu:</b>	0 Ei määritelty
<b>Selitys:</b>	



Rykimäkerö 1 sauna yleiskuva luoteeseen. Kuva: Aki Hakonen/MH.

<b>Kohdetyyppi:</b>	1 Asuinpaikat	<b>Copyright:</b>	© Metsähallitus 2008 © Maanmittauslaitos 1/MML/08
<b>Koordinaatit:</b>	X 7448067, Y 3500118, Z 240	<b>Mittakaava:</b>	1:10000



<b>Kohdetyyppi:</b>	1 Asuinpaikat	<b>Haltija:</b>	191 Metsätalous Itä-Lappi
<b>Ajoitus:</b>	7116 Uusi aika	<b>Ylläpitäjä:</b>	191 Metsätalous Itä-Lappi
<b>Rakentamisvuosi:</b>		<b>Kunta:</b>	583 Pelkosenniemi
<b>Lukumäärä:</b>	2		

<b>Koordinaattiselitys:</b>	Keskipiste, mmpy	<b>Geometria tuotettu:</b>	4 Gps-mittaus, korjaamaton
<b>Koordinaatit:</b>	X 7448233, Y 3499637, Z 247	<b>Löydöt:</b>	

### *Taustatiedot*

Kohteesta ilmoitti Pertti Itkonen, ja se on merkitty alueen suunnistuskarttaan.

### *Ympäristön kuvaus*

Kohde sijaitsee Rykimäkeron pohjoispuolella, Torvinen-Vuostimo -maantieltä 530 m koilliseen. Kohteen eteläpuolella kulkee Rykimäkerö-Luostonloma -latu. Kasvillisuus on mäntyvaltaista sekapuustoista kuivahkoa kangasta, jossa kasvaa uudistuskypsää metsää. Kohde sijoittuu tasanteelle suon laidalle. Kohteen etelälounaispuolella on jyrkkä rinne, joka nousee kohteen eteläpuoliselle harjanteelle.

### *Kohteen kuvaus*

Kohteessa on kämpän jäännös. Paikalla on kaksi rakennusta, kämpä ja talli. Rakennukset sijaitsevat 25 m etäisyydellä toisistaan, kämpä länsipuolella ja talli itäpuolella.

Kämpä on pohjoiskoillis-etelälounaisuuntainen, mitoiltaan 9,7 x 8,8 m. Siitä on jäljellä enimmillään kahdeksan pyöröhirsikertaa. Nurkissa on hirren yläpuolelle sahatut koirankaulasalvokset, ja hirsien päät on katkaistu sahalla. Kämpän pohjoiskoillispäässä on eteiso. Se on 2,2 m pitkä ja hieman muuta kämppää kapeampi, 8,2 m leveä. Etelälounaispuolella on 7,6 m pitkä ja 8,8 m leveä tupaosa. Eteisen hirsien välissä ei ole käytetty tiivistettä kuten tuvassa, joten se on paremmin säilynyt. Eteistä ei ole kiinnitetty tupaan salvoksilla, vaan sen sivuseinät on asetettu tuvan nurkkien sisäpuolelle. Kämpän ulko-ovi on eteisen pohjoiskoillispään keskellä, ja eteisen ja tuvan väliovi on samassa linjassa. Ulko-oven ovenpielien hirret on katkaistu sahalla ja sivuja on veistetty suoraksi. Välioven ovenpieliin on lisäksi tehty pystyovet karoille. Väliovi on 1 m leveä. Tuvan länsiluoteis- ja itäkaakkoissivujen keskellä on ikkuna-aukot. Ikkunanpielien hirret on katkaistu sahalla ja niihin on tehty pystylovet ikkunankaroille. Länsiluoteenpuoleisen ikkunan vieressä on irtonainen ikkunankarmi. Ikkunoiden leveyttä ei voitu mitata niiden huonon kunnan takia. Tuvan sisäseinää on piiluttu. Kämpän päällä on länsiluode-itäkaakkoisuuntaisia kattohirsiiä ja niiden päällä kattoruoteita.

Talli on itä-länsisuuntainen, mitoiltaan 11,3 x 8,4 m. Siitä on jäljellä enimmillään neljä pyöröhirsikertaa. Nurkissa on hirren yläpuolelle sahatut koirankaulasalvokset, ja hirsien päistä osa on katkaistu sahalla ja osa kirveellä. Talli on kaksiosainen. Itäpään etelälaidalla on pieni 2,8 x 5 m kokoinen varasto. Länsipuolella on 8,5 x 8,4 m kokoinen talliosa. Talliosan hirsien välit on tiivistetty kuntalla, varasto-osan ei. Varastoa ei ole kiinnitetty salvoksilla talliin, vaan sen sivuseinien hirret on

asetettu tallin nurkan sisäpuolelle. Varaston ovi on pohjoissivulla talliosan seinän vieressä. Talliosassa ei erotu ovenpaikkaa, todennäköisesti se kuitenkin on pohjoissivun keskellä. Talliosan eteläseinän keskellä on mahdollinen luukun paikka. Tallin päällä on etelä-pohjoissuuntaisia kattohirsiiä.

Kämpä: X=7445128, Y=499448; X=7448241, Y=3499620  
Talli: X=7445117, Y=499481; X=7448230, Y=3499653

#### ***Kohteen rajaus***

Kohde rajattiin maanpinnalle näkyvien rakenteiden perusteella.

#### ***Tulkinta***

Kohteessa on arviolta 1930-40-luvulle ajoittuvan metsätyökämpän jäännös. Kohteet Vyötämöselkä 1-7 (Reiska-nro: 158693-158699) ja Rykimäkerö 1-3 (Reiska-nro: 158700-158702) ovat rakenteidensa samankaltaisuuden perusteella ilmeisesti samanaikaisia.

#### ***Lisätietoja***

#### ***Toimenpiteet***

#### ***Tarkastukset***

Tila: 3 Toteutettu Laji: 6 Suojeluarvojen tarkastus Tarkastusvuosi: 2013  
Tarkastuspm: 8.7.2013 Tarkastaja: S. Tolonen  
Kuvaus: KMO kulttuuriperintöinventointi Sodankylä

**Viranomais-  
rekisterinro:**

**Kunto:** 2 Keskinertainen

**Arvotus:** 8 Muu suojeluarvo

**Olotila:** 2 Ei käytössä

**Kohteen  
suojelu:** 9 Muu suojeluarvo

**Selitys:**

**Selitys:**

**Ympäristön  
suojelu:** 0 Ei määritelty

**Selitys:**

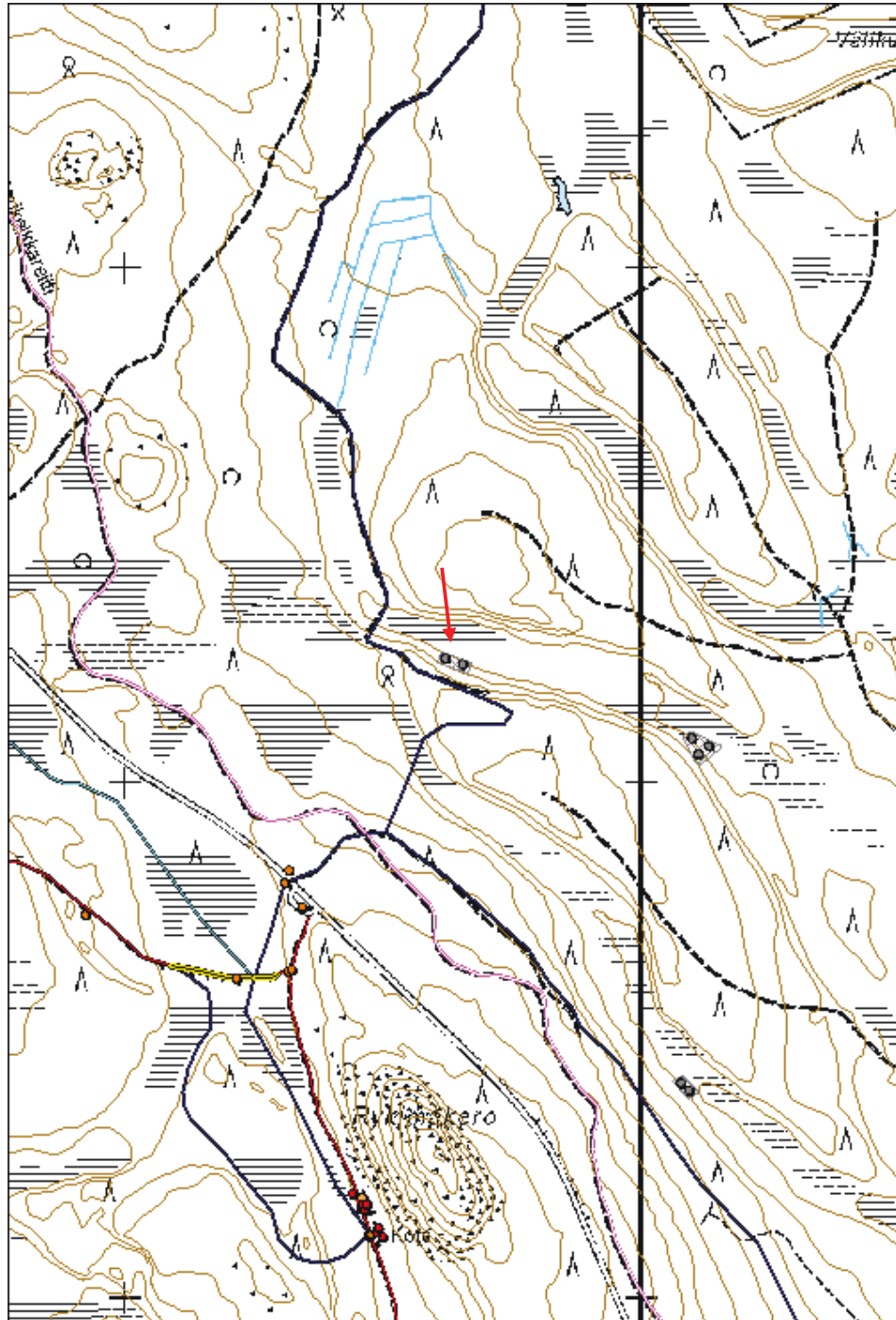


Rykimäkerö 2 talli itä-koilliseen. Kuva: Aki Hakonen/MH.



Rykimäkerö 2 kämpä pohjois-koilliseen. Kuva: Aki Hakonen/MH.

<b>Kohdetyyppi:</b>	1 Asuinpaikat	<b>Copyright:</b>	© Metsähallitus 2008 © Maanmittauslaitos 1/MML/08
<b>Koordinaatit:</b>	X 7448233, Y 3499637, Z 247	<b>Mittakaava:</b>	1:10000





<b>Kohdetyyppi:</b>	1 Asuinpaikat	<b>Haltija:</b>	191 Metsätalous Itä-Lappi
<b>Ajoitus:</b>	7116 Uusi aika	<b>Ylläpitäjä:</b>	191 Metsätalous Itä-Lappi
<b>Rakentamisvuosi:</b>		<b>Kunta:</b>	583 Pelkosenniemi
<b>Lukumäärä:</b>	2		

<b>Koordinaattiselitys:</b>	Keskipiste, mmpy	<b>Geometria tuotettu:</b>	4 Gps-mittaus, korjaamaton
<b>Koordinaatit:</b>	X 7447408, Y 3500087, Z 248	<b>Löydöt:</b>	

### *Taustatiedot*

Kohteesta ilmoitti Pertti Itkonen, ja se on merkitty alueen suunnituskarttaan.

### *Ympäristön kuvaus*

Kohde sijaitsee Rykimäkeron itäkoillisrinteen juurella, Torvinen-Vuostimo -maantieltä 270 m koilliseen. Kohteen itäpuolella kulkee Rykimäkerö-Luostonloma -latu. Kasvillisuus on sekapuustoista kuivahkoa kangasta. Alue on luokiteltu kitumaaksi Kohde sijoittuu tasanteelle suon laidalle.

### *Kohteen kuvaus*

Kohteessa on kämpän jäännös. Paikalla on kämpän ja tallin jäännökset 10 m etäisyydellä toisistaan. Talli sijaitsee kaakossa ja kämpä luoteessa.

Kämpä on koillis-lounaissuuntainen ja mitoiltaan 10,2 x 8 m. Siitä on jäljellä enimmillään kuusi pyöröhirsikertaa. Nurkissa on hirsien yläpuolelle sahatut koirankaulasalvokset, ja hirsien päät on katkaistu sahalla. Kämpän koillispäässä on 2,7 m pitkä ja hieman tupaa kapeampi, 7,3 m leveä eteisos. Kämpän lounaspäässä on 7,5 m pitkä ja 8 m leveä tupaa. Eteinen on tupaa paremmin säilynyt, koska sen hirsien välejä ei ole tiivistetty kuntalla, niin kuin tuvassa. Eteistä ei ole salvottu kiinni tupaan, vaan sen sivuseinien hirret on asetettu tuvan nurkkien sisäpuolelle. Kämpän ulko-ovi on eteisen koillispään keskellä, ja eteisen ja tuvan väliovi samassa linjassa. Ovet ovat 1,1 m leveitä. Ulko-oven pielet on katkaistu sahalla ja sivut on veistetty suoraksi. Välioiven pieliin on lisäksi tehty pystylovet karoille. Tuvan luoteissivun keskellä on 90 cm leveä ikkuna-aukko. Ikkunanpielien hirret on katkaistu sahalla, veistetty sivuilta suoraksi ja niihin on tehty pystylovet. Aukon vieressä on irtotiet karmat. Kämpän päällä on luode-kaakkosuuntaisia kattohirsiiä, lisäksi paikalla on muutamia ruoteina käytettyjä riukuja. Tuvan sisäseinää on piiluttu.

Talli on luode-kaakkosuuntainen, mitoiltaan 13,3 x 9,2 m. Tallista on jäljellä enimmillään neljä pyöröhirsikertaa. Nurkissa on hirren yläpuolelle sahatut koirankaulasalvokset, ja hirsien päät on katkaistu sahalla, osa kirveellä. Talli on kaksiosainen. Kaakkoispään koillislaidalla on pieni 4,7 x 4,5 m kokoinen varasto-osa. Varsinainen talliosa on rakennuksen luoteispuoleinen 8,6 x 9,2 m kokoinen osa. Varaston hirsien välejä ei ole tiivistetty kuntalla niin kuin talliosassa, joten se on myös paremmin säilynyt. Varastoa ei ole salvottu kiinni talliosaan, vaan sen sivuhirret on asetettu talliosan seinää vasten. Varaston oviaukko on koillissivulla talliosan nurkan vieressä. Talliosan ovi sijaitsee myös koillissivulla, seinän keskellä. Oviaukko on 1,1 m leveä. Ovenpielien hirret on katkaistu sahalla, sivuja

on veistetty suoraksi ja pieliin on tehty pystylovet karoille. Talliosan lounaisseinän keskellä on 35 cm leveä hirteen sahattu aukko.

Kämppä: X=7444304, Y=499905; X=7447416, Y=3500077

Talli: X=7444289, Y=499921; X=7447401, Y=3500093

#### ***Kohteen rajaus***

Kohde rajattiin maanpinnalle näkyvien rakenteiden perusteella.

#### ***Tulkinta***

Kohteessa on arviolta 1930-40-luvulle ajoittuvan metsätyökämpän jäännös. Kohteet Vyötämöselkä 1-7 (Reiska-nro: 158693-158699) ja Rykimäkerö 1-3 (Reiska-nro: 158700-158702) ovat rakenteidensa samankaltaisuuden perusteella ilmeisesti samanaikaisia.

#### ***Lisätietoja***

#### ***Toimenpiteet***

#### ***Tarkastukset***

Tila: 3 Toteutettu

Laji: 6 Suojeluarvojen tarkastus

Tarkastusvuosi: 2013

Tarkastuspvm: 8.7.2013 Tarkastaja: S. Tolonen

Kuvaus: KMO kulttuuriperintöinventointi Sodankylä

**Viranomais-  
rekisterinro:**

**Kunto:** 2 Keskinertainen

**Arvotus:** 8 Muu suojeluarvo

**Olotila:** 2 Ei käytössä

**Kohteen  
suojelu:** 9 Muu suojeluarvo

**Selitys:**

**Selitys:**

**Ympäristön  
suojelu:**

0 Ei määritelty

**Selitys:**

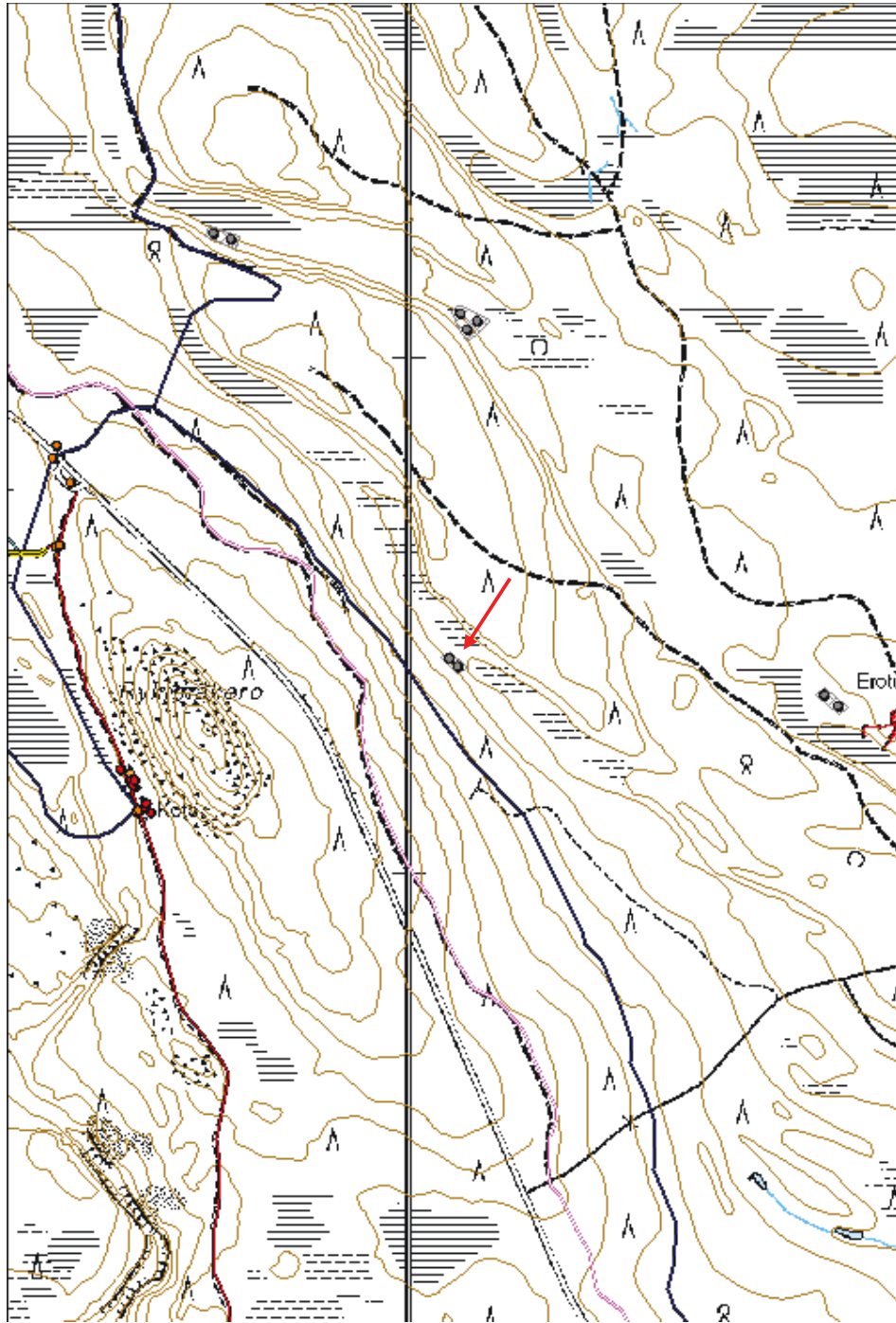


Rykimäkero 3 kämpä yleiskuva luoteeseen. Kuva: Aki Hakonen/MH.



Rykimäkero 3 talli itään. Kuva: Aki Hakonen/MH.

<b>Kohdetyyppi:</b>	1 Asuinpaikat	<b>Copyright:</b>	© Metsähallitus 2008 © Maanmittauslaitos 1/MML/08
<b>Koordinaatit:</b>	X 7447408, Y 3500087, Z 248	<b>Mittakaava:</b>	1:10000



**Kantapääaapa 1 niittylato jäännös**

MH-tunnus: 158652

<b>Kohdetyyppi:</b>	9 Valmistuspaikat/työpaikat	<b>Haltija:</b>	191 Metsätalous Itä-Lappi
<b>Ajoitus:</b>	7116 Uusi aika	<b>Ylläpitäjä:</b>	191 Metsätalous Itä-Lappi
<b>Rakentamisvuosi:</b>		<b>Kunta:</b>	758 SODANKYLÄ
<b>Lukumäärä:</b>	1		

<b>Koordinaattiselitys:</b>	Keskipiste, mmpy	<b>Geometria tuotettu:</b>	8 Digitointi, mittakaava <1:20000
<b>Koordinaatit:</b>	X 7452213, Y 3497041, Z 248	<b>Löydöt:</b>	

***Taustatiedot***

Kohde on merkitty v. 1970 topografiseen karttaan ja se näkyy ilmakuvassa.

***Ympäristön kuvaus***

Kohde sijaitsee Luoston keskusta-alueen itäpuolella, Kantapääaavan pohjoisosassa. Kohteen itäpuolelta 60 m etäisyydellä virtaa Kantapääoja. Kohteen koillispuolella kulkee moottorikelkkareitti. Kasvillisuus on nevaa. Alue on luokiteltu kitumaaksi.

***Kohteen kuvaus***

Kohteessa on niittyladon jäännös. Lato on siirretty pois, ja jäljellä on yhdestä pyöröhirsikerrasta koostuva heikosti heinikon seasta erottuva pohja. Lato on mitoiltaan 4,9 x 4 m ja se on itäkoillis-länsilounaissauntainen. Nurkissa on hirren alapuolelle tehdyt salvokset ja hirsien päät on katkaistu kirveellä. Salvokset eivät näy, mutta ne ovat todennäköisesti koirankauloja. Pohjan keskellä on yksi pitkän sivun suuntainen lattian tukihirsi, ja päällä lyhyen sivun suuntaisia lattian riukuja.

***Kohteen rajaus***

Kohde rajattiin maanpinnalle näkyvien rakenteiden perusteella.

***Tulkinta***

Kohteessa on 1900-luvun puoliväliin ajoittuvan niittyladon jäännös.

***Lisätietoja***

Topografinen kartta 1:20 000. Karttalehti 3624 12. Maanmittauslaitos, v. 1970.

***Toimenpiteet******Tarkastukset***

Tila: 3 Toteutettu      Laji: 6 Suojeluarvojen tarkastus      Tarkastusvuosi: 2013  
Tarkastuspvm: 9.7.2013      Tarkastaja: S. Tolonen  
Kuvaus: KMO kulttuuriperintöinventointi Sodankylä

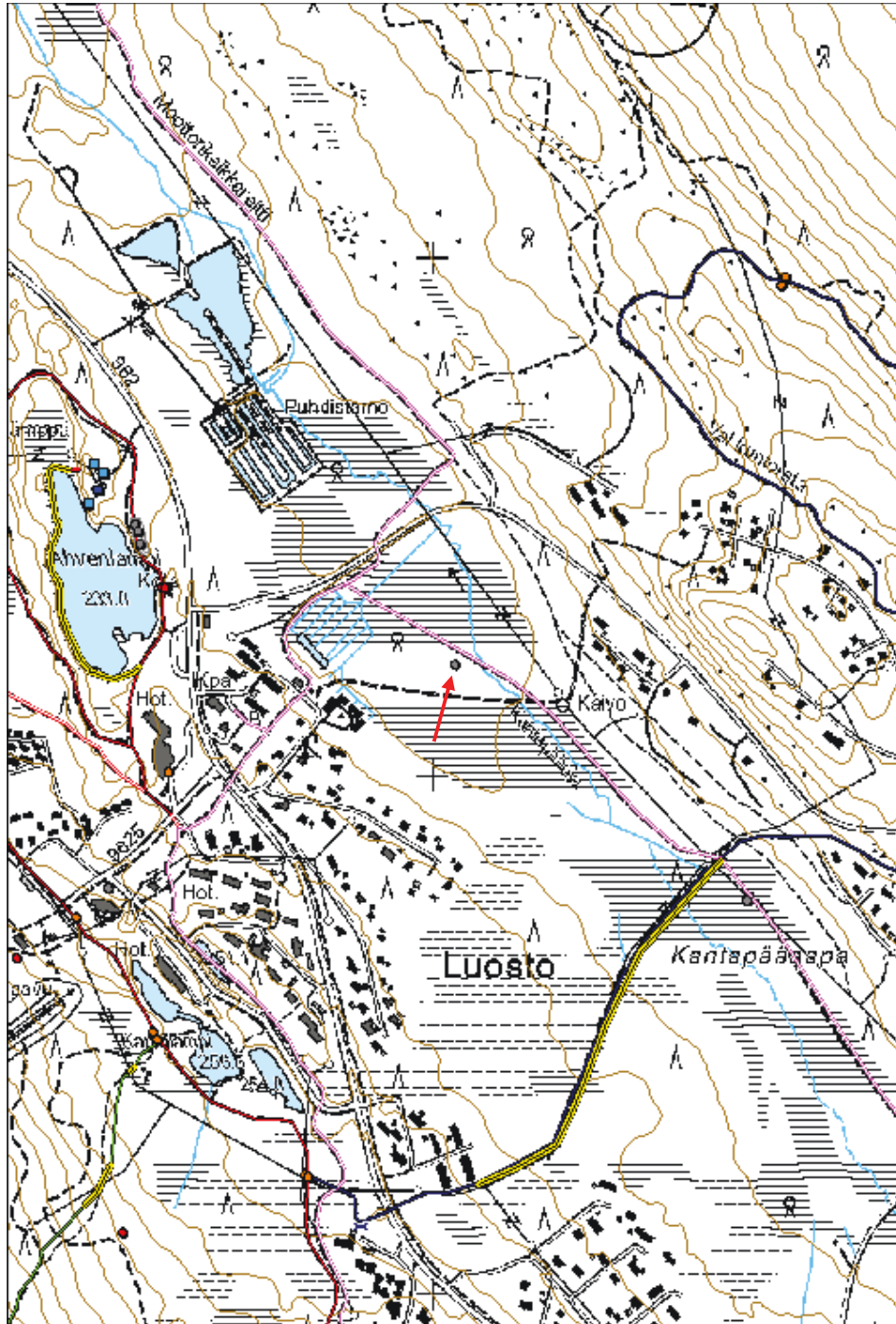
<b>Viranomais-</b> <b>rekisterinro:</b>		<b>Kunto:</b>	3 Huono
<b>Arvotus:</b>	99 Ei suojeluarvoa	<b>Olotila:</b>	2 Ei käytössä
<b>Selitys:</b>		<b>Kohteen</b> <b>suojelu:</b>	99 Ei suojeluarvoa
		<b>Selitys:</b>	

<b>Ympäristön</b> <b>suojelu:</b>	0 Ei määritelty
<b>Selitys:</b>	



Kantapääaapa 1 lato itä-koilliseen. Kuva: Aki Hakonen/MH.

<b>Kohdetyyppi:</b>	9 Valmistuspaikat/työpaikat	Copyright:	© Metsähallitus 2008 © Maanmittauslaitos 1/MML/08
<b>Koordinaatit:</b>	X 7452213, Y 3497041, Z 248	Mittakaava:	1:10000



<b>Kohdetyyppi:</b>	9 Valmistuspaikat/työpaikat	<b>Haltija:</b>	191 Metsätalous Itä-Lappi
<b>Ajoitus:</b>	7116 Uusi aika	<b>Ylläpitäjä:</b>	191 Metsätalous Itä-Lappi
<b>Rakentamisvuosi:</b>		<b>Kunta:</b>	758 SODANKYLÄ
<b>Lukumäärä:</b>	1		

<b>Koordinaattiselitys:</b>	Keskipiste, mmpy	<b>Geometria tuotettu:</b>	8 Digitointi, mittakaava <1:20000
<b>Koordinaatit:</b>	X 7451757, Y 3497605, Z 248	<b>Löydöt:</b>	

***Taustatiedot***

Kohde on merkitty v. 1970 topografiseen karttaan ja se näkyy ilmakuvassa.

***Ympäristön kuvaus***

Kohde sijaitsee Luoston keskusta-alueen itäpuolella, Kantapääaavan keskiosassa, suon koillislaidalla. Kohteen lounaispuolelta 100 m etäisyydellä virtaa Kantapääoja. Kohteen koillispuolella kulkee moottorikelkkareitti ja luoteessa 90 m etäisyydellä on suon ylittävät pitkospuut. Kasvillisuus on nevaa. Alue on luokiteltu kitumaaksi.

***Kohteen kuvaus***

Kohteessa on niittyladon jäännös. Lato on siirretty pois, ja jäljellä on yhdestä pyöröhirsikerrasta koostuva pohja. Lato on mitoiltaan 4,3 x 4,2 m ja se on luode-kaakkosuuntainen. Nurkissa on hirren alapuolelle tehdyt salvokset ja hirsien päistä osa on katkaistu kirveellä, osa sahalla. Salvokset eivät näy, mutta ne ovat todennäköisesti koirankauloja. Pohjan keskellä on yksi pitkän sivun suuntainen lattian tukihirsi, ja päällä lyhyen sivun suuntaisia lattian riukuja.

***Kohteen rajaus***

Kohde rajattiin maanpinnalle näkyvien rakenteiden perusteella.

***Tulkinta***

Kohteessa on 1900-luvun puoliväliin ajoittuvan niittyladon jäännös.

***Lisätietoja***

Topografinen kartta 1:20 000. Karttalehti 3624 12. Maanmittauslaitos, v. 1970.

***Toimenpiteet***

***Tarkastukset***

Tila: 3 Toteutettu      Laji: 6 Suojeluarvojen tarkastus      Tarkastusvuosi: 2013  
Tarkastuspv: 9.7.2013      Tarkastaja: S. Tolonen



Kuvaus: KMO kulttuuriperintöinventointi Sodankylä

**Viranomais-  
rekisterinro:**

**Kunto:** 3 Huono

**Arvotus:** 99 Ei suojeluarvoa

**Olotila:** 2 Ei käytössä

**Kohteen  
suojaus:** 99 Ei suojeluarvoa

**Selitys:**

**Selitys:**

**Ympäristön  
suojaus:**

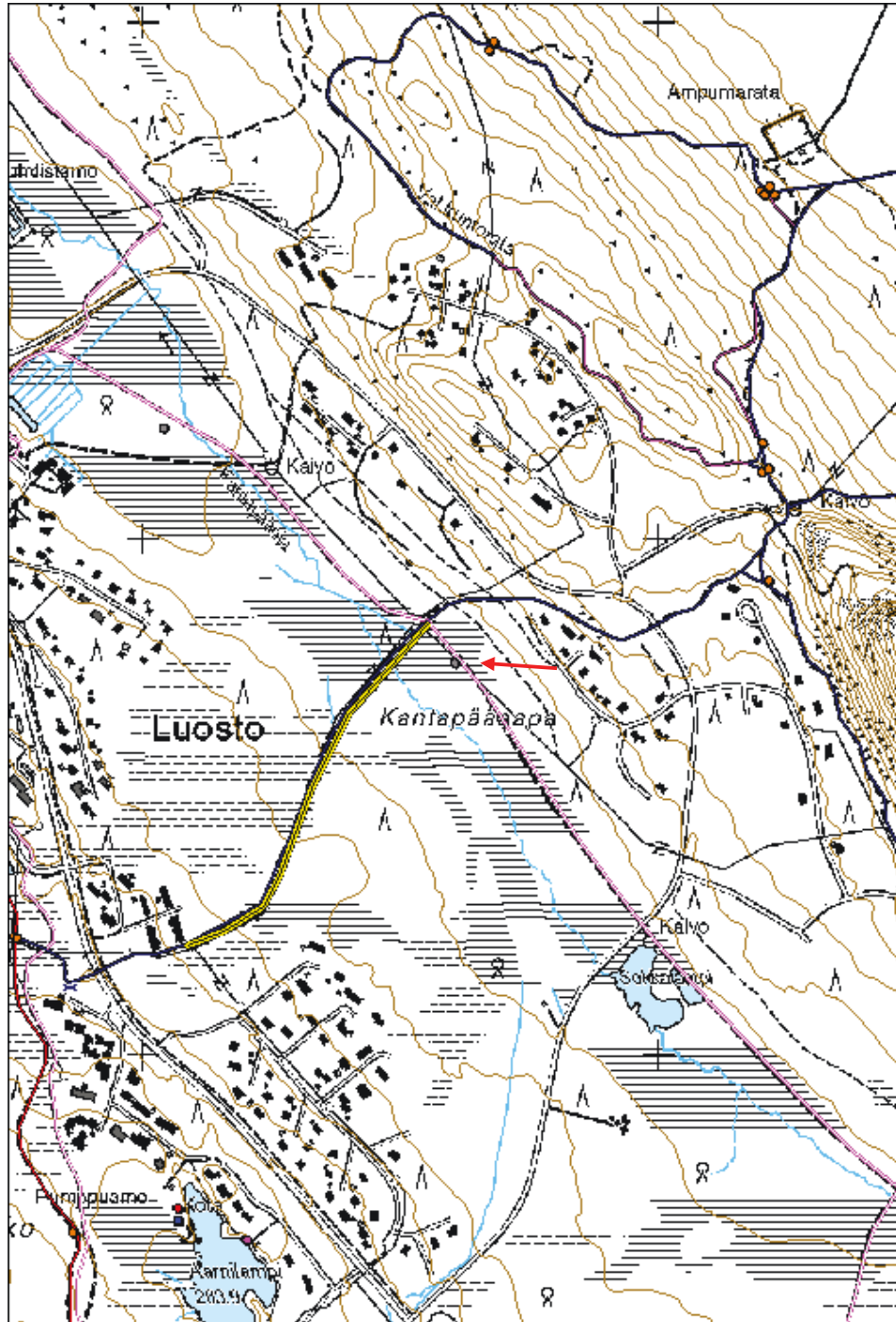
0 Ei määritelty

**Selitys:**



Kantapääaapa 2 lato lounaaseen. Kuva: Aki Hakonen/MH.

<b>Kohdetyyppi:</b>	9 Valmistuspaikat/työpaikat	Copyright:	© Metsähallitus 2008 © Maanmittauslaitos 1/MML/08
<b>Koordinaatit:</b>	X 7451757, Y 3497605, Z 248	Mittakaava:	1:10000



**Räkki-Luoston aapa 1 parkkuupukki jäännös**

MH-tunnus: 158658

<b>Kohdetyyppi:</b>	9 Valmistuspaikat/työpaikat	<b>Haltija:</b>	191 Metsätalous Itä-Lappi
<b>Ajoitus:</b>	7116 Uusi aika	<b>Ylläpitäjä:</b>	191 Metsätalous Itä-Lappi
<b>Rakentamisvuosi:</b>		<b>Kunta:</b>	758 SODANKYLÄ
<b>Lukumäärä:</b>	1		

<b>Koordinaattiselitys:</b>	Keskipiste, mmpy	<b>Geometria tuotettu:</b>	4 Gps-mittaus, korjaamaton
<b>Koordinaatit:</b>	X 7453007, Y 3499463, Z 188	<b>Löydöt:</b>	

***Taustatiedot***

Kohde löytyi ilman ennakkotietoja maastoinventoinnissa.

***Ympäristön kuvaus***

Kohde sijaitsee Räkki-Luoston aavan lounaisosassa ojitetun alueen reunalla, suon laidalla. Koillisessa 300 m etäisyydellä kulkee Räkki-Luoston oja. 670 m etäisyydellä länsilounaassa on Orresokan kämpä, entinen Metsähallituksen vuokrakämpä. Kasvillisuus on rämettä. Alue on luokiteltu joutomaaksi.

***Kohteen kuvaus***

Kohteessa on parkkuupukin jäännös. Pukin selkä on 1 m pitkä sahalla katkaistu riuku. Sen etuosassa on kaksi n. 1 m pituista lautajalkaa, jotka on kiinnitetty selkään nauloilla ja yhdistetty alaosaan poikkilaudalla. Selkää on veistetty jalkojen liitoskohdista. Jalat on asetettu niin, että niiden päät muodostavat pukin sarvet.

***Kohteen rajaus***

Kohde rajattiin maanpinnalle näkyvien rakenteiden perusteella.

***Tulkinta***

Kohteessa on parkkuupukin jäännös. Se on luultavasti samanaikainen kuin koillispuolella oleva kämpä, ajoittuen siten mahdollisesti 1930-40-luvulle.

***Lisätietoja******Toimenpiteet******Tarkastukset***

Tila: 3 Toteutettu

Laji: 6 Suojeluarvojen tarkastus

Tarkastusvuosi: 2013

Tarkastuspvm: 9.7.2013 Tarkastaja: S. Tolonen  
Kuvaus: KMO kulttuuriperintöinventointi Sodankylä

**Viranomais-  
rekisterinro:**

**Kunto:** 2 Kesinkertainen

**Arvotus:** 8 Muu suojeuarvo

**Olotila:** 2 Ei käytössä

**Kohteen  
suoja:** 9 Muu suojeuarvo

**Selitys:**

**Selitys:**

**Ympäristön  
suoja:**

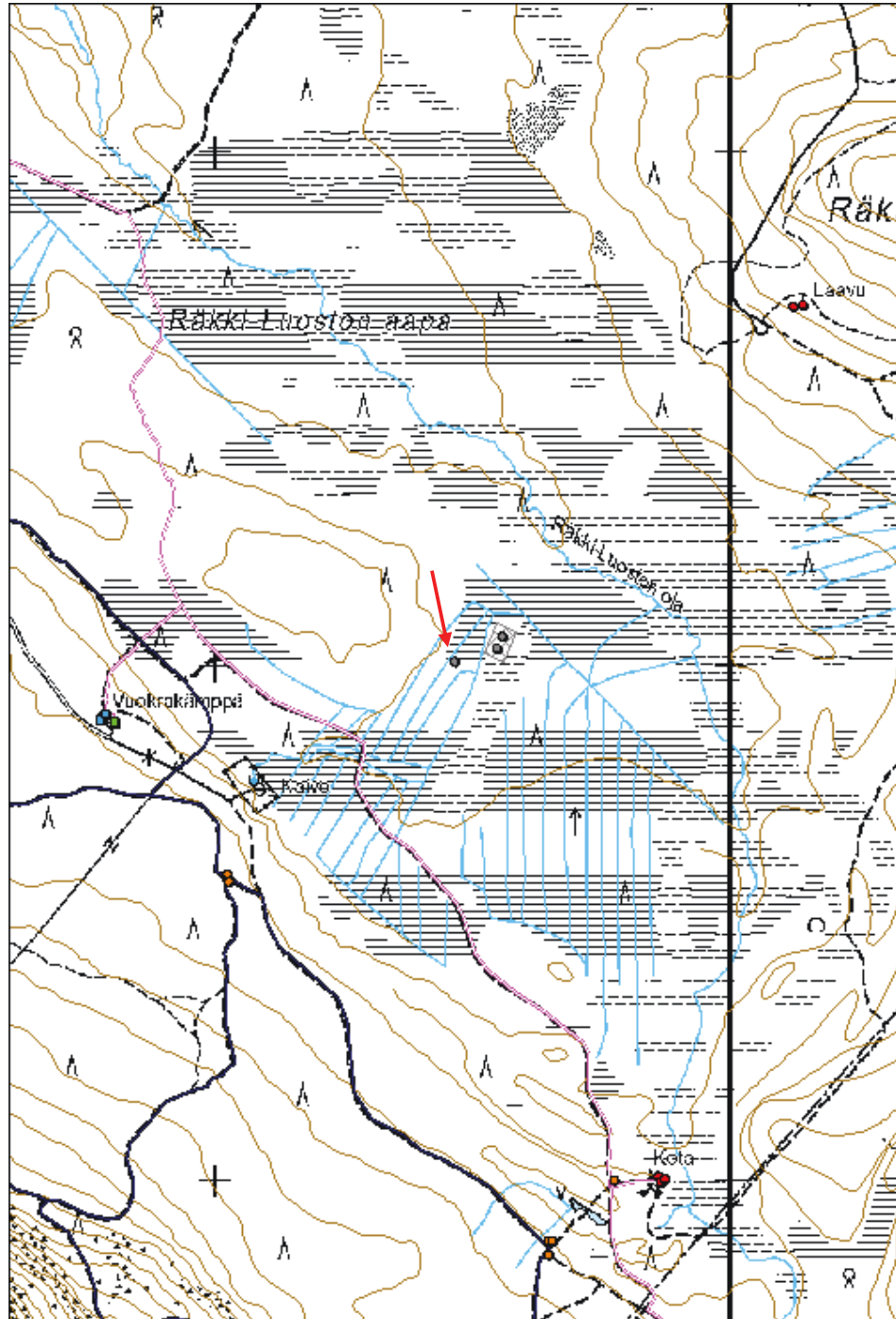
0 Ei määritely

**Selitys:**



Räkki-Luoston aapa 1 parkkuupukki. Kuva: Aki Hakonen/MH.

<b>Kohdetyyppi:</b>	9 Valmistuspaikat/työpaikat	<b>Copyright:</b>	© Metsähallitus 2008 © Maanmittauslaitos 1/MML/08
<b>Koordinaatit:</b>	X 7453007, Y 3499463, Z 188	<b>Mittakaava:</b>	1:10000



**Räkki-Luoston aapa 2 kämppä jäännös**

MH-tunnus: 158703

<b>Kohdetyyppi:</b>	1 Asuinpaikat	<b>Haltija:</b>	191 Metsätalous Itä-Lappi
<b>Ajoitus:</b>	7116 Uusi aika	<b>Ylläpitäjä:</b>	191 Metsätalous Itä-Lappi
<b>Rakentamisvuosi:</b>		<b>Kunta:</b>	758 SODANKYLÄ
<b>Lukumäärä:</b>	2		

<b>Koordinaattiselitys:</b>	Keskipiste, mmpy	<b>Geometria tuotettu:</b>	4 Gps-mittaus, korjaamaton
<b>Koordinaatit:</b>	X 7453044, Y 3499551, Z 189	<b>Löydöt:</b>	

**Taustatiedot**

Kohde on merkitty Metsähallituksen Sutigis-järjestelmään.

**Ympäristön kuvaus**

Kohde sijaitsee Räkki-Luoston aavan lounaisosassa ojitetun alueen reunalla, suon keskellä olevassa metsäsaarekkeessa. Koillisessa 200 m etäisyydellä kulkee Räkki-Luoston oja. 750 m etäisyydellä länsilounaassa on Orresokan kämppä, entinen Metsähallituksen vuokratämpä. Kasvillisuus on mäntyvaltaista sekapuustoista kuivahkoa kangasta, jossa kasvaa uudistuskypsää metsää.

**Kohteen kuvaus**

Kohteessa on kämpän jäännös. Paikalla on kämppä ja talli 10 m etäisyydellä toisistaan, kämppä lounaispuolella ja talli koillispuolella.

Kämpä mitoitaan 8,7 x 7,6 m ja luode-kaakkosuuntainen. Rakennuksesta on jäljellä kuusi pyöröhirsikertaa. Nurkissa on koirankaulasalvokset, joista osassa on syvempi lovi yläpuolella ja matalampi alapuolella, osassa on lovi vain yläpuolella. Salvoslovot on tehty sahalla ja hirsien päät on katkaistu sahalla. Hirret on jätetty ainakin osittain kuorimatta, ja niiden välissä on tiivisteinä kunttaa. Sisäseinät on piiluttu. Kämpän ulko-ovi on luoteispään keskellä, ja koillis- ja lounaisseinien keskellä on ikkunat. Luoteispäässä oven edustalla on 1,6 m pitkä kämpän levyinen maavalli, mahdollisesti puretun eteisen paikka. Ovenpielirakenteet ovat melko hyvin säilyneitä. Ovi on 1,2 m korkea ja 80 cm leveä. Sen piilien hirret on katkaistu sahalla ja pieliin on tehty pystylovet, joihin on upotettu karat. Ovesa on laudoista tehdyt karmit. Ikkunanpiilien rakenteet ovat samanlaiset kuin ovesa, mutta huonommin säilyneet. Lounaissivun ikkuna on 90 cm leveä ja koillissivun 80 cm. Kämpän päällä on luode-kaakkosuuntaisia kattohirsiiä ja ruoteina käytettyjä halkaistuja hirsiiä sekä mustaa kattohuopaa.

Tallinjäännös on itä-länsisuuntainen ja mitoitaan 13,5 x 6,9 m. Tallin itäpäädyn paikka on epäselvä - osa päädyistä mukaan lukien päätyseinä on purettu. Tallista on jäljellä enimmillään kuusi hirsikertaa. Nurkissa on hirren yläpuolelle sahatut koirankaulasalvokset, ja hirsien päät on katkaistu sahalla. Tiivisteinä hirsien välissä on käytetty kunttaa. Talli on kaksiosainen. Länsiosa on 7,5 m pitkä. Itäpääty erottuu selvästi vain ovenpieleen asti, joka on luultavasti ollut seinän keskellä. Oven itäpuolinen osa on purettu ja jäljellä on epäselviä hirrenjäännöksiä. Ovenpieleen asti itäpäädyn pituus on 3 m, joten itäpääty lienee ollut n. 7 m pitkä, jolloin tallin alkuperäinen pituus olisi 14,5 m. Länsiosan oviaukko on eteläseinän keskellä. Ovenpiilien hirret on katkaistu sahalla ja niihin on tehty pystylovet karoille.

Oviaukko on 1 m leveä. Itäpäädyn ovi on myös eteläseinällä, ja sen vasemmanpuoleisessa säilyneessä ovenpielessä on samanlaiset rakenteet kuin länsiosan ovessa. Länsi- ja itäosien väliseinässä näyttäisi myös olevan ovi. Tallin länsiosan päällä on runsaasti halkaistua hirttä katosta. Ruoteet ovat etelä-pohjoissuuntaisia, ja niiden alla on itä-länsisuuntaisia kattohirssiä, joihin ruoteet on naulattu kiinni teollisilla nautoilla.

Kämppä: X=7449919, Y=499373; X=7453033, Y=3499545

Talli: X=7449942, Y=499384; X=7453056, Y=3499556

#### ***Kohteen raja***

Kohde rajattiin maanpinnalle näkyvien rakenteiden perusteella.

#### ***Tulkinta***

Kohteessa on metsätyökämpän jäännös, joka ajoittuu luultavasti 1930-40-luvulle.

#### ***Lisätietoja***

#### ***Toimenpiteet***

#### ***Tarkastukset***

Tila: 3 Toteutettu

Laji: 6 Suojeluarvojen tarkastus

Tarkastusvuosi: 2013

Tarkastuspm: 9.7.2013 Tarkastaja: S. Tolonen

Kuvaus: KMO kulttuuriperintöinventointi Sodankylä

**Viranomais-**  
**rekisterinro:**

**Kunto:** 2 Keskinertainen

**Olotila:** 2 Ei käytössä

**Arvotus:** 8 Muu suojeluarvo

**Kohteen**  
**suojelu:** 9 Muu suojeluarvo

**Selitys:**

**Selitys:**

**Ympäristön**  
**suojelu:**

0 Ei määritelty

**Selitys:**



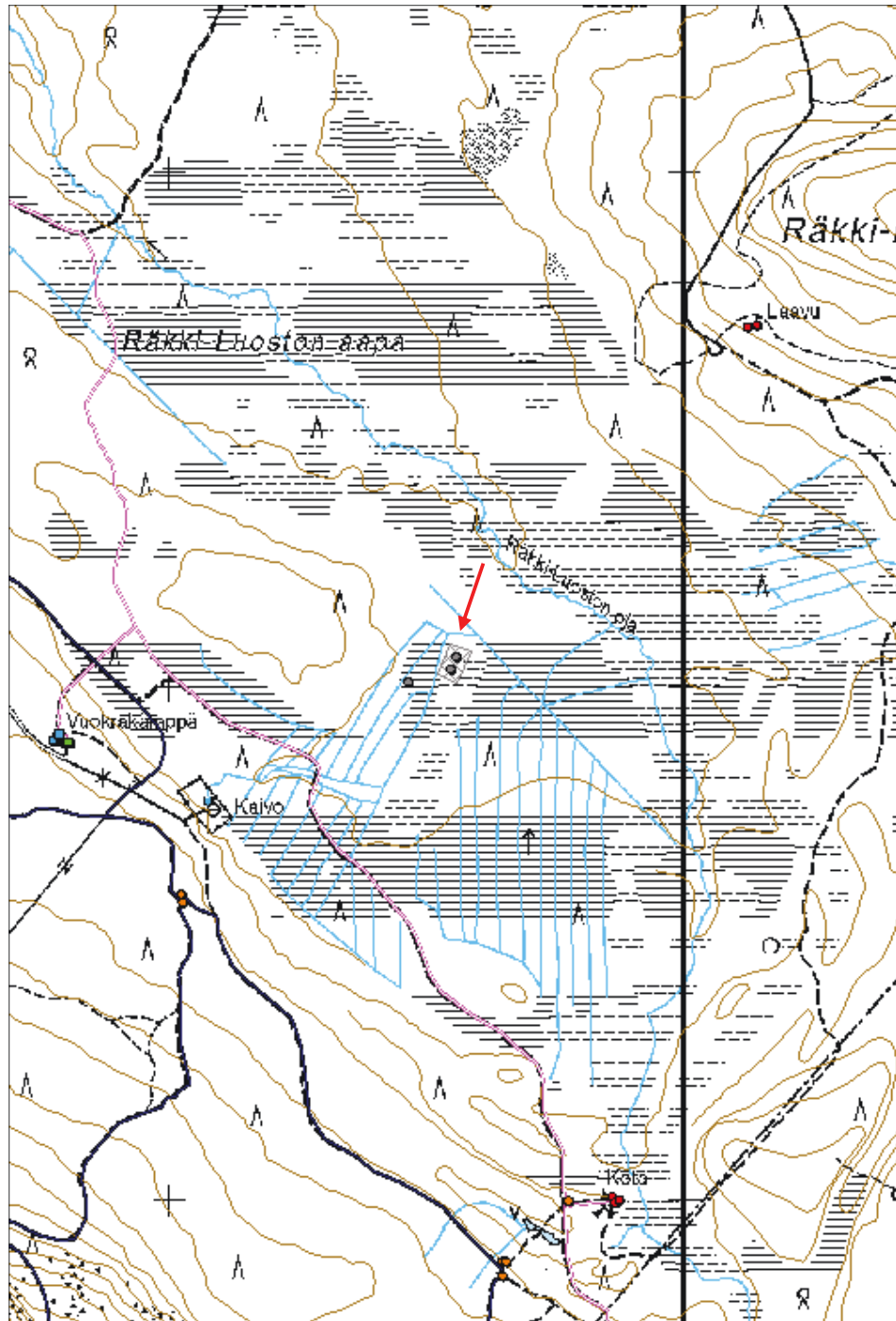
Räkki-Luoston aapa 2 kämppä kaakkoiseinän ovi. Kuva: Aki Hakonen/MH.



Räkki-Luoston aapa 2 talli länsihuoneen ovi. Kuva: Aki Hakonen/MH.



<b>Kohdetyyppi:</b>	1 Asuinpaikat	<b>Copyright:</b>	© Metsähallitus 2008 © Maanmittauslaitos 1/MML/08
<b>Koordinaatit:</b>	X 7453044, Y 3499551, Z 189	<b>Mittakaava:</b>	1:10000



<b>Kohdetyyppi:</b>	1 Asuinpaikat	<b>Haltija:</b>	191 Metsätalous Itä-Lappi
<b>Ajoitus:</b>	7116 Uusi aika	<b>Ylläpitäjä:</b>	191 Metsätalous Itä-Lappi
<b>Rakentamisvuosi:</b>		<b>Kunta:</b>	758 SODANKYLÄ
<b>Lukumäärä:</b>	4		

<b>Koordinaattiselitys:</b>	Keskipiste, mmpy	<b>Geometria tuotettu:</b>	4 Gps-mittaus, korjaamaton
<b>Koordinaatit:</b>	X 7446377, Y 3489049, Z 243	<b>Löydöt:</b>	

### *Taustatiedot*

Kohde on merkitty v. 1970 topografiseen karttaan.

### *Ympäristön kuvaus*

Kohde sijaitsee Vuovaaran luoteisrinteen juurella, suon ympäröimällä lounaaseen työntyvällä harjanteella. 150 m etäisyydellä koillisessa on Vuovaaran länsilaitaa kulkeva metsätie. kasvillisuus on mäntyvaltaista kuivahkoa kangasta, jossa kasvaa varttunutta kasvatusmetsää.

### *Kohteen kuvaus*

Kohteessa on parakkikämpän jäännös. Paikalla on kahden puretun rakennuksen paikat ja paikalleen jätetyt vaja ja käymälä. Vaja sijaitsee alueen länsireunalla harjanteen laella. Rakennus 1 sijaitsee siitä 20 m itään, ja käymälä rakennus 1:n kaakkoispuolella 5 m etäisyydellä. Rakennus 2 sijaitsee vajasta 20 m etäisyydellä etelässä.

Rakennus 2:n kohdalla on kaksi kiviröykkiötä ja kolme lautakasaa, jotka ovat ilmeisesti peräisin puretusta rakennuksesta. Kiviröykkiöiden mitat 3 x 2 x 0,3 m ja 1,5 x 1,5 x 0,4 m. Alueen koko 13 x 13 m. Rakennus 1:stä on jäljellä maavallina erottuva pohja, jossa näkyy yksi osittainen hirsikerta. Pohja on luode-kaakkoisuuntainen, mitoiltaan 10 x 7 m.

Käymälä on rankorakenteinen ja pystylaudoitettu. Se on 2,6 m leveä ja 1,7 m pitkä, harjakorkeus on 2,2 m. Romahtanut katto on pulpettimallinen. Käymälässä on kaksi koppia, joiden ovet ovat länsisivulla. Vasemmanpuoleinen koppi on oikeaa hiukan suurempi. Ovet aukeavat oikealle. Vasen ovi 165 cm korkea ja 60 cm leveä, oikeanpuoleinen 165 cm korkea ja 55 cm leveä.

Vaja on koillis-lounaissuuntainen, mitoiltaan 4 x 2,6 m ja sen harjakorkeus on 2,6 m. Rakennus on tehty nurkkakivien päälle, se on rankorakenteinen ja siinä on pystylaudoitus ulkoseinässä ja vaakalaudoitus sisäseinässä; tosin koillispäässä laudoitus on päinvastainen. Laidoitusten välissä on ainakin osassa rakennusta pahvitiiviste. Vaja on maalattu punaiseksi. Rakennuksessa on romahtanut pulpettikatto, joka laskee luoteissivulle. Katossa on huopakate. Vajan sisällä koillisseinällä ja luoteisseinän koillispäässä on lautarakenteisia hyllyjä. Rakennuksessa on lautalattia. Ulko-ovi on kaakkoissivulla etelänurkan vieressä. Ovi on oikealle avautuva, 1,9 m korkea ja 0,7 m leveä. Oven oikealla puolella on ikkuna. Se on 80 cm korkea ja 40 cm leveä. Sekä ovesta että ikkunassa on lautakarmit. Vajassa on lisäksi kaksi laudoilla peitettyä ikkunan paikkaa. Toinen on luoteissivulla

länsinurkan vieressä, toinen kaakkoisivulla itänurkan vieressä.

Rakennus 1: X=7443280, Y=488890; X=7446392, Y=3489058

Rakennus 2: X=7443246, Y=488868; X=7446358, Y=3489036

Vaja: X=7443270, Y=488872; X=7446382, Y=3489040

Käymälä: X=7443275, Y=488899; X=7446387, Y=3489067

#### ***Kohteen raja***

Kohde rajattiin maanpinnalle näkyvien rakenteiden perusteella.

#### ***Tulkinta***

Kohteessa on 1950-60-luvulle ajoittuvan siirretyn metsätyökämpän jäännös.

#### ***Lisätietoja***

Topografinen kartta 1:20 000. Karttalehti 3624 08. Maanmittauslaitos, v. 1970.

#### ***Toimenpiteet***

#### ***Tarkastukset***

Tila: 3 Toteutettu

Laji: 6 Suojeluarvojen tarkastus

Tarkastusvuosi: 2013

Tarkastuspvm: 9.7.2013 Tarkastaja: S. Tolonen

Kuvaus: KMO kulttuuriperintöinventointi Sodankylä

**Viranomais-  
rekisterinro:**

**Kunto:** 2 Keskinertainen

**Arvotus:** 8 Muu suojeluarvo

**Olotila:** 2 Ei käytössä

**Kohteen  
suojelu:** 9 Muu suojeluarvo

**Selitys:**

**Selitys:**

**Ympäristön  
suojelu:**

0 Ei määritelty

**Selitys:**

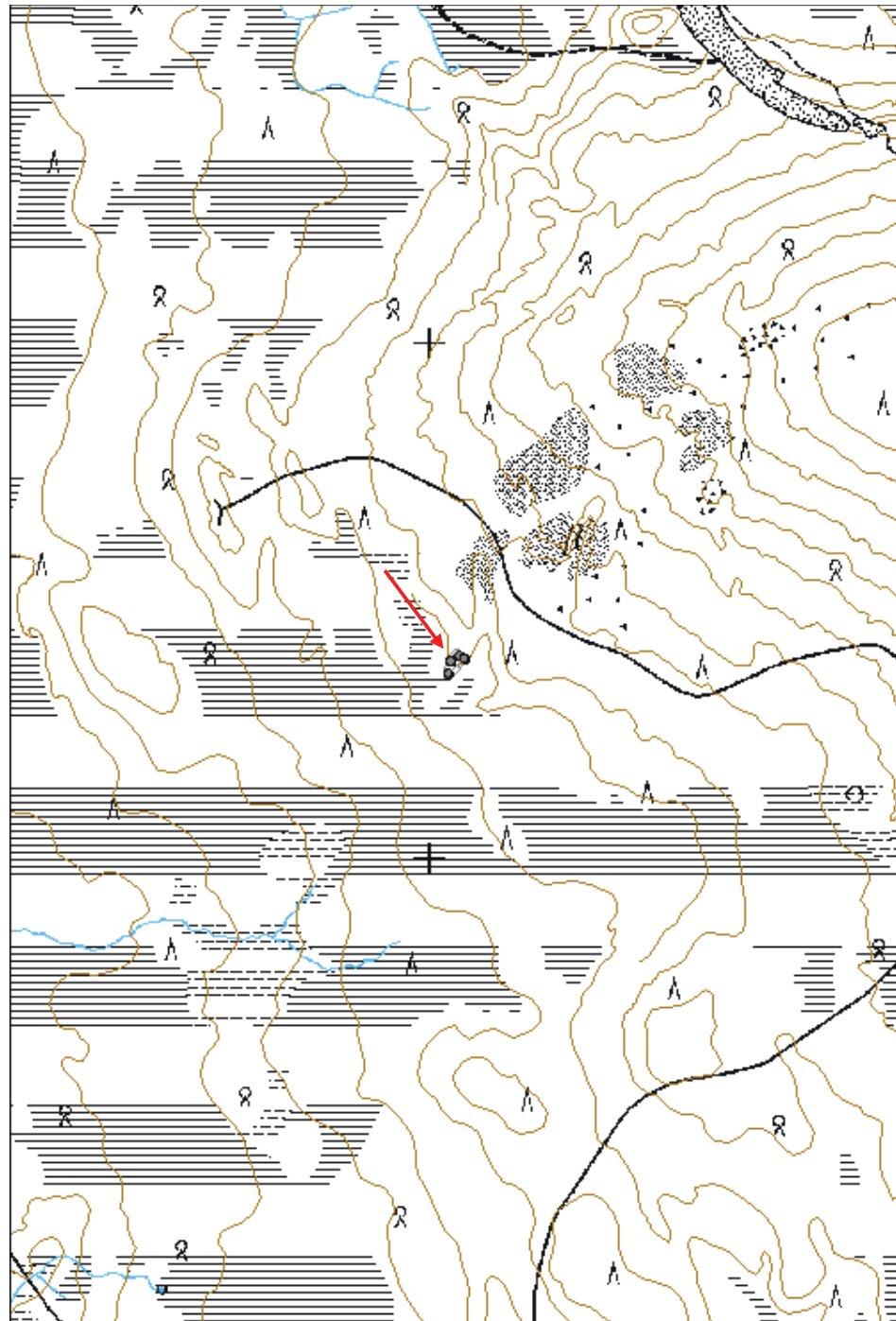


Vuovaara 1 vaja luoteeseen.



Vuovaara 1 rakennus 1 koilliseen. Kuva: Aki Hakonen/MH.

<b>Kohdetyyppi:</b>	1 Asuinpaikat	<b>Copyright:</b>	© Metsähallitus 2008 © Maanmittauslaitos 1/MML/08
<b>Koordinaatit:</b>	X 7446377, Y 3489049, Z 243	<b>Mittakaava:</b>	1:10000



**Tunkakangas 1 kämpä jäännös**

MH-tunnus: 158657

<b>Kohdetyyppi:</b>	1 Asuinpaikat	<b>Haltija:</b>	191 Metsätalous Itä-Lappi
<b>Ajoitus:</b>	7116 Uusi aika	<b>Ylläpitäjä:</b>	191 Metsätalous Itä-Lappi
<b>Rakentamisvuosi:</b>		<b>Kunta:</b>	758 SODANKYLÄ
<b>Lukumäärä:</b>	1		

<b>Koordinaattiselitys:</b>	Keskipiste, mmpy	<b>Geometria tuotettu:</b>	8 Digitointi, mittakaava <1:20000
<b>Koordinaatit:</b>	X 7479131, Y 3473283, Z 222	<b>Löydöt:</b>	

**Taustatiedot**

Kohde on merkitty v. 1969 topografiseen karttaan.

**Ympäristön kuvaus**

Kohde sijaitsee Kyljärven ampuma-alueella, Tunkakankaan länsiosassa erotuspaikan luoteispuolella. Kohde sijoittuu rämeen laitaan, Tunkaojan latvan lähelle. Ympäröivä metsä on mäntyvaltaista kuivaa kangasta, jossa on nuorta kasvatusmetsää. Kohteen itäpuolella 30 m etäisyydellä kulkee metsätie erotuspaikalle.

**Kohteen kuvaus**

Kohteessa on puretun kämpän paikka. Paikalla erottuu yhden rakennuksen pohja. Pohja on neliömäinen kulunut alue, jossa on sahanpurua. Se on mitoiltaan 7 x 5 m ja itä-länsisuuntainen. Kämpän luoteispuolella on purettua puutavaraa, lähinnä lautaa. Piha-alue erottuu aukiona.

**Kohteen rajaus**

Kohde rajattiin maanpinnalle näkyvien rakenteiden perusteella, aukion kohdalle.

**Tulkinta**

Kohteessa on siirretyn kämpän jäännös. Kämpä ajoittuu 1950-60-luvulle.

**Lisätietoja**

Topografinen kartta 1:20 000. Karttalehti 3713 05. Maanmittauslaitos, v. 1969.

**Toimenpiteet****Tarkastukset**

Tila: 3 Toteutettu Laji: 6 Suojeluarvojen tarkastus Tarkastusvuosi: 2013  
Tarkastuspvm: 10.7.2013 Tarkastaja: S. Tolonen  
Kuvaus: KMO kulttuuriperintöinventointi Sodankylä

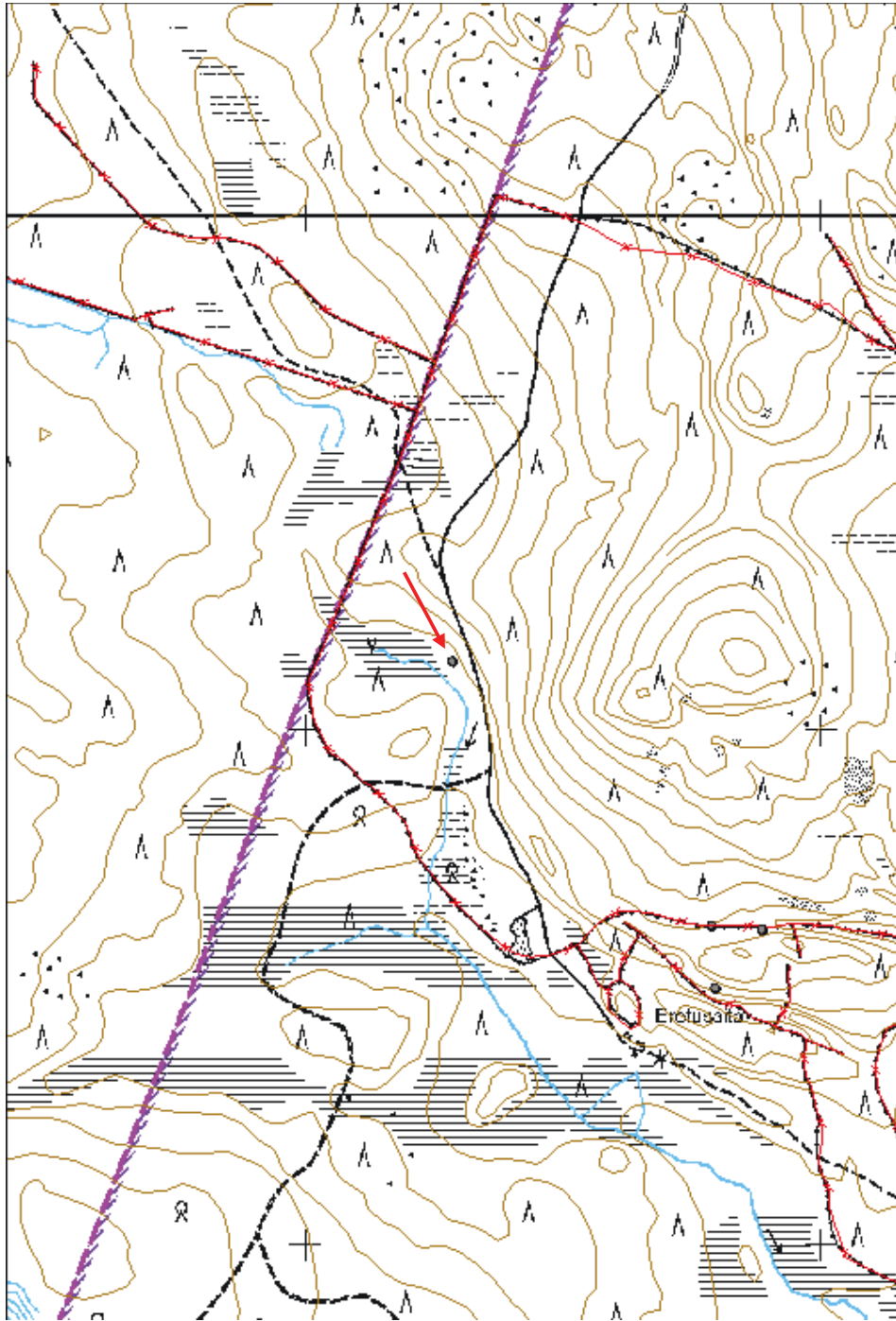
<b>Viranomaisrekisterinro:</b>		<b>Kunto:</b>	3 Huono
<b>Arvotus:</b>	99 Ei suojeluarvoa	<b>Olotila:</b>	2 Ei käytössä
<b>Selitys:</b>		<b>Kohteen suojelu:</b>	99 Ei suojeluarvoa
		<b>Selitys:</b>	

<b>Ympäristön suojelu:</b>	0 Ei määritelty
<b>Selitys:</b>	



Tunkakangas 1 kämpä luoteeseen. Kuva: Aki Hakonen/MH.

<b>Kohdetyyppi:</b>	1 Asuinpaikat	<b>Copyright:</b>	© Metsähallitus 2008 © Maanmittauslaitos 1/MML/08
<b>Koordinaatit:</b>	X 7479131, Y 3473283, Z 222	<b>Mittakaava:</b>	1:10000





**Tunkakangas 2 kämppä jäännös**

MH-tunnus: 158876

<b>Kohdetyyppi:</b>	1 Asuinpaikat	<b>Haltija:</b>	191 Metsätalous Itä-Lappi
<b>Ajoitus:</b>	7116 Uusi aika	<b>Ylläpitäjä:</b>	191 Metsätalous Itä-Lappi
<b>Rakentamisvuosi:</b>		<b>Kunta:</b>	758 SODANKYLÄ
<b>Lukumäärä:</b>	3		

<b>Koordinaattiselitys:</b>	Keskipiste, mmpy	<b>Geometria tuotettu:</b>	4 Gps-mittaus, korjaamaton
<b>Koordinaatit:</b>	X 7479166, Y 3475219, Z 209	<b>Löydöt:</b>	

**Taustatiedot**

Kohde löytyi ilman ennakkotietoja maastoinventoinnissa.

**Ympäristön kuvaus**

Kohde sijaitsee Kyljärven ampuma-alueella, Kyljärven pohjoispuolella, Tunkakankaan itäreunalla. Kohde sijoittuu nuorta taimikkoa kasvavan hakkualueen ja suon väliselle kivikkoiselle alueelle. Kohteen itäpuolella on Kyljärveen laskeva oja. Kasvillisuus on mäntyvaltaista kuivaa kangasta. Ojanvarsi on luokiteltu kitumaaksi. Alue on pohjavesialuetta.

**Kohteen kuvaus**

Kohteessa on kämpän jäännös. Paikalla on kämppä ja kaksi rakkakuoppaa. Kämppä sijaitsee alueen luoteispäässä, rakkakuoppa 1 kämpästä 15 m itään ja rakkakuoppa 2 kämpästä 10 m kaakkoon.

Kämppä on kaakkoluodesuuntainen, mitoiltaan 10,5 x 7,1 m. Kämpästä on jäljellä enimmillään viisi pyöröhirsikertaa. Nurkissa on kirveellä tehdyt koirankaulasalvokset, joissa salvoslovi on molemmilla puolilla hirttä. Hirsien päät on katkaistu sahalla. Kämpän kaakkoispäässä on 6,4 m pitkä tupaosa. Tuvan itänurkalla on luonnonkivinen piisinjäännös, mitoiltaan 2,6 x 3 x 0,6 m. Tuvan ulko-ovi on koillisseinällä piisin vieressä. Kämpän luoteispäässä on 4,1 m pitkä osa, jossa on vierekkäin kylmä varasto ja mahdollinen talli. Varasto sijaitsee kämpän lounaissivulla ja on 3 m leveä, ja koillissivun talli on 4,1 m leveä. Varaston hirsien välejä ei ole tiivistetty, tallissa tiivisteenä on kunttaa. Sekä varastossa että tallissa on 1 m leveät ulko-ovet kämpän luoteispäässä. Ovenpielien hirret on katkaistu sahalla ja niitä on veistetty sivuilta.

Rakkakuoppa 1 on mitoiltaan 2,2 x 2,8 x 0,5 m. Kuoppa on tehty kivikkoon ja sen reunalle on kasattu osittainen kivivalli. Rakenteiden perusteella kyseessä voi olla jonkinlainen säilytyskuoppa, tuskin pelkkä kivenottokuoppa.

Rakkakuoppa 2 koostuu kahdesta kivikkoon tehdystä kuopasta, jotka ovat 1 m etäisyydellä toisistaan. Kuoppien kohdalta on otettu kiviä, mutta varsinaisia ladottuja seinärakenteita tms. ei näy. Kuopista toinen on soikea, mitoiltaan 2 x 1 x 0,5 m ja toinen pyöreä, halkaisijaltaan 1 m ja 30 mc syvä. Kämpän lähistöllä on muitakin vastaavanlaisia kuoppia.

Kämppä: X=7476048, Y=475044; X=7479173, Y=3475206

Rakkakuoppa 1: X=7476033, Y=475074; X=7479158, Y=3475237

Rakkakuoppa 2: X=7476029, Y=475063; X=7479154, Y=3475226

**Kohteen rajaus**

Kohde rajattiin maanpinnalle näkyvien rakenteiden perusteella.

**Tulkinta**

Kohteessa on 1900-luvun alkupuolelle ajoittuvan metsätyökämpän jäännös.

**Lisätietoja****Toimenpiteet****Tarkastukset**

Tila: 3 Toteutettu Laji: 6 Suojeluarvojen tarkastus Tarkastusvuosi: 2013  
Tarkastuspvm: 15.7.2013 Tarkastaja: S. Tolonen  
Kuvaus: KMO kulttuuriperintöinventointi Sodankylä

**Viranomais-  
rekisterinro:****Kunto:** 2 Keskinertainen**Arvotus:** 8 Muu suojeluarvo**Olotila:** 2 Ei käytössä**Kohteen  
suojelu:** 9 Muu suojeluarvo**Selitys:****Selitys:****Ympäristön  
suojelu:**

0 Ei määritelty

**Selitys:**

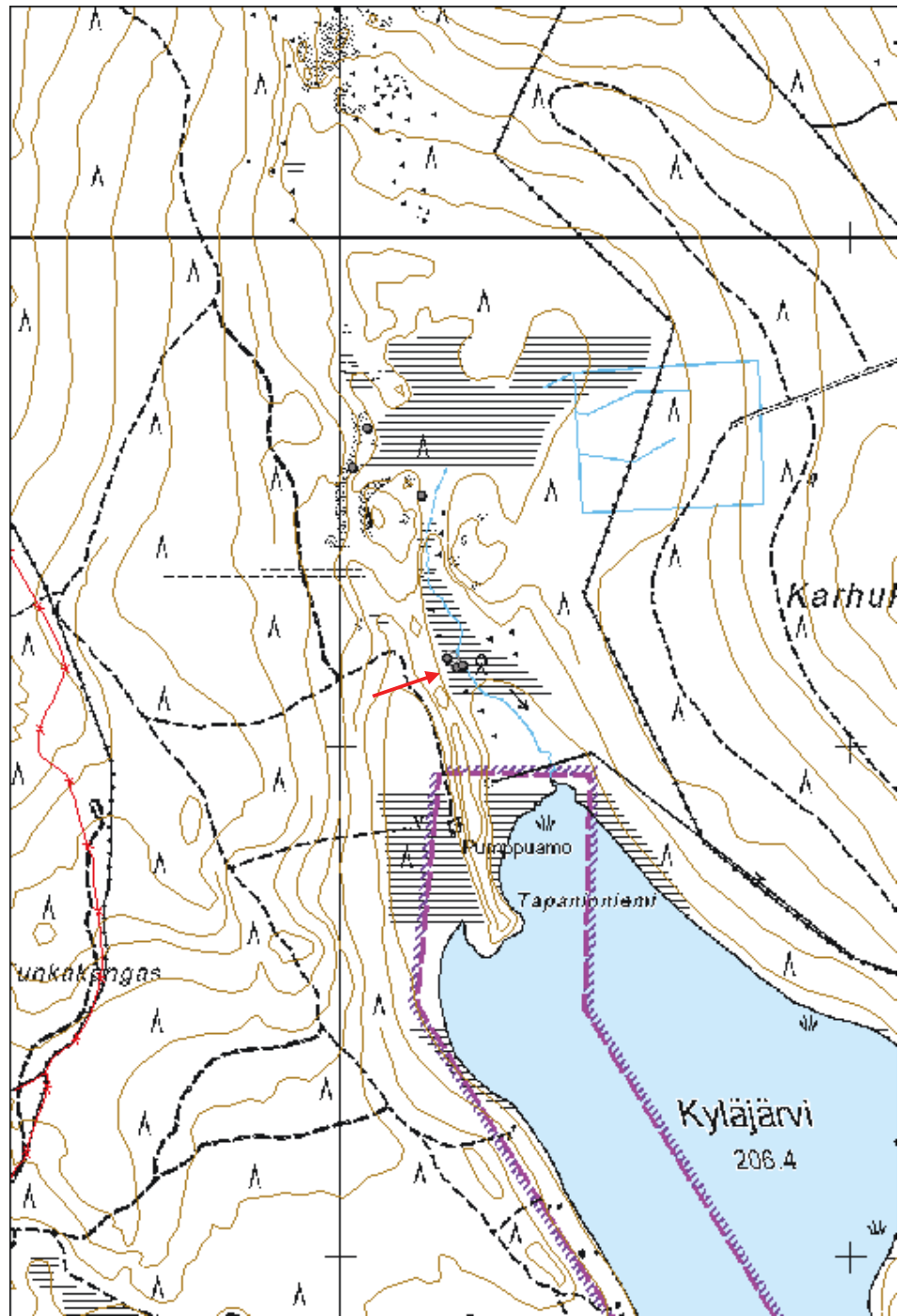


Tunkakangas 2 kämppä etelään. Kuva: Siiri Tolonen/MH.



Tunkakangas 2 rakkakuoppa 1 itäkoilliseen. Kuva: Siiri Tolonen/MH.

<b>Kohdetyyppi:</b>	1 Asuinpaikat	<b>Copyright:</b>	© Metsähallitus 2008 © Maanmittauslaitos 1/MML/08
<b>Koordinaatit:</b>	X 7479166, Y 3475219, Z 209	<b>Mittakaava:</b>	1:10000



**Tunkakangas 3 kämpä jäännös**

MH-tunnus: 158836

<b>Kohdetyyppi:</b>	1 Asuinpaikat	<b>Haltija:</b>	191 Metsätalous Itä-Lappi
<b>Ajoitus:</b>	7116 Uusi aika	<b>Ylläpitäjä:</b>	191 Metsätalous Itä-Lappi
<b>Rakentamisvuosi:</b>		<b>Kunta:</b>	758 SODANKYLÄ
<b>Lukumäärä:</b>	1		

<b>Koordinaattiselitys:</b>	Keskipiste, mmpy	<b>Geometria tuotettu:</b>	4 Gps-mittaus, korjaamaton
<b>Koordinaatit:</b>	X 7479492, Y 3475155, Z 212	<b>Löydöt:</b>	

***Taustatiedot***

Kohde löytyi ilman ennakkotietoja maastoinventoinnissa.

***Ympäristön kuvaus***

Kohde sijaitsee Kyljärven ampuma-alueella, Kyljärven pohjoispuolella, Tunkakankaan itäreunalla suon reunassa. Kohteen itäpuolella on Kyljärveen laskeva oja. Kohde sijoittuu lännestä kallioisesta mäntymetsästä laskevan jyrkän rinteen juurelle, rämeen laitaan. Kasvillisuus on mäntyvaltaista kuivaa kangasta. Alue on luokiteltu kitumaaksi ja se on pohjavesialuetta.

***Kohteen kuvaus***

Kohteessa on kämpän jäännös. Kämpä on pohjoisluode-eteläkaakkoissuuntainen ja kooltaan 13 x 7,3 m. Kämpästä on jäljellä yksi pyöröhirsikerta. Nurkkasalvokset ovat hirren yläpuolelle sahattuja koirankaulasalvoksia, ja hirsien päistä osa on katkaistu kirveellä, osa sahalla. Kämpässä on kolme erillistä osaa. Tupa on kämpän keskellä. Se on 4,6 m pitkä ja sen pohjoisnurkalla on 2,5 x 2,5 x 0,5 m kokoinen luonnonkivinen piisin jäännös. Talli on kämpän pohjoisluoteispäässä ja se 6,6 m pituinen. Tuvan eteläkaakkoispuolella on huonosti säilynyt mahdollinen varastohuone. Se on 3 m pitkä ja ainakin 4,4 m leveä. Leveys on epäselvä koska huoneen itäkoillisseinä ei ole säilynyt. Kämpässä on kaksi ulko-ovea, jotka ovat tuvan ja tallin itäkoillisseinien keskellä. Ovet ovat noin metrin levyisiä. Tuvan päällä on itä-koillissuuntainen kattohirsi.

***Kohteen rajaus***

Kohde rajattiin maanpinnalle näkyvien rakenteiden perusteella.

***Tulkinta***

Kohteessa on 1900-luvun alkupuolelle ajoittuvan metsätyökämpän jäännös.

***Lisätietoja******Toimenpiteet***

**Tarkastukset**

Tila: 3 Toteutettu Laji: 6 Suojeluarvojen tarkastus Tarkastusvuosi: 2013  
Tarkastuspvm: 15.7.2013 Tarkastaja: S. Tolonen  
Kuvaus: KMO kulttuuriperintöinventointi Sodankylä

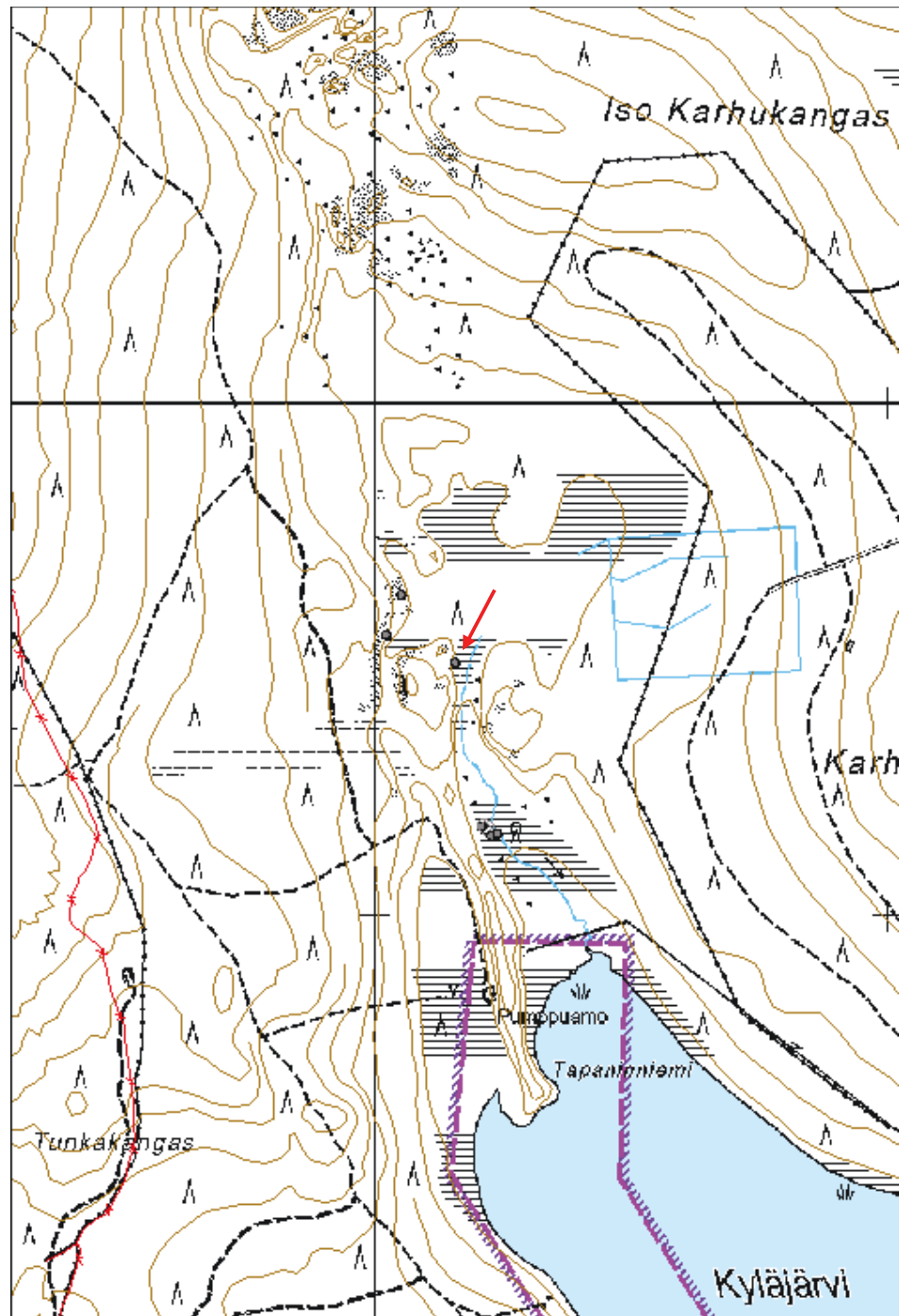
**Viranomais-  
rekisterinro:****Kunto:** 2 Keskinertainen**Arvotus:** 8 Muu suojeluarvo**Olotila:** 2 Ei käytössä**Kohteen  
suojelu:** 9 Muu suojeluarvo**Selitys:****Selitys:****Ympäristön  
suojelu:**

0 Ei määritelty

**Selitys:**

Tunkakangas 3 kämppä pohjoiseen. Kuva: Siiri Tolonen/MH.

<b>Kohdetyyppi:</b>	1 Asuinpaikat	<b>Copyright:</b>	© Metsähallitus 2008 © Maanmittauslaitos 1/MML/08
<b>Koordinaatit:</b>	X 7479492, Y 3475155, Z 212	<b>Mittakaava:</b>	1:10000



**Tunkakangas 4 kruununleimapuu jäännös**

MH-tunnus: 158837

<b>Kohdetyyppi:</b>	9 Valmistuspaikat/työpaikat	<b>Haltija:</b>	191 Metsätalous Itä-Lappi
<b>Ajoitus:</b>	7116 Uusi aika	<b>Ylläpitäjä:</b>	191 Metsätalous Itä-Lappi
<b>Rakentamisvuosi:</b>		<b>Kunta:</b>	758 SODANKYLÄ
<b>Lukumäärä:</b>	1		

<b>Koordinaatti- selitys:</b>	Keskipiste, mmpy	<b>Geometria tuotettu:</b>	4 Gps-mittaus, korjaamaton
<b>Koordinaatit:</b>	X 7479546, Y 3475020, Z 215	<b>Löydöt:</b>	

***Taustatiedot***

Kohde löyty ilman ennakkotietoja maastoinventoinnissa.

***Ympäristön kuvaus***

Kohde sijaitsee Kyljärven ampuma-alueella, Kyljärven pohjoispuolella, Tunkakankaan itäreunalla. Kohde sijoittuu kallioiseen mäntymetsään, lähelle suon reunaa. Alue on luokiteltu kitumaaksi ja se on pohjavesialuetta.

***Kohteen kuvaus***

Kohteessa on kruununleimapuu. Pystyssä olevassa kelossa on 1,3 m korkeudella molemmin puolin runkoa pilkat, jotka ovat noin 10 x 5 cm kokoisia. Pilkoissa on kruununleimat. Mänty on halkaisijaltaan 22 cm.

***Kohteen rajaus***

Kohde rajattiin maanpinnalle näkyvien rakenteiden perusteella.

***Tulkinta***

Kohteessa on 1900-luvulle ajoittuva kruununleimapuu.

***Lisätietoja******Toimenpiteet******Tarkastukset***

Tila: 3 Toteutettu Laji: 6 Suojeluarvojen tarkastus Tarkastusvuosi: 2013  
Tarkastuspvm: 15.7.2013 Tarkastaja: S. Tolonen  
Kuvaus: KMO kulttuuriperintöinventointi Sodankylä



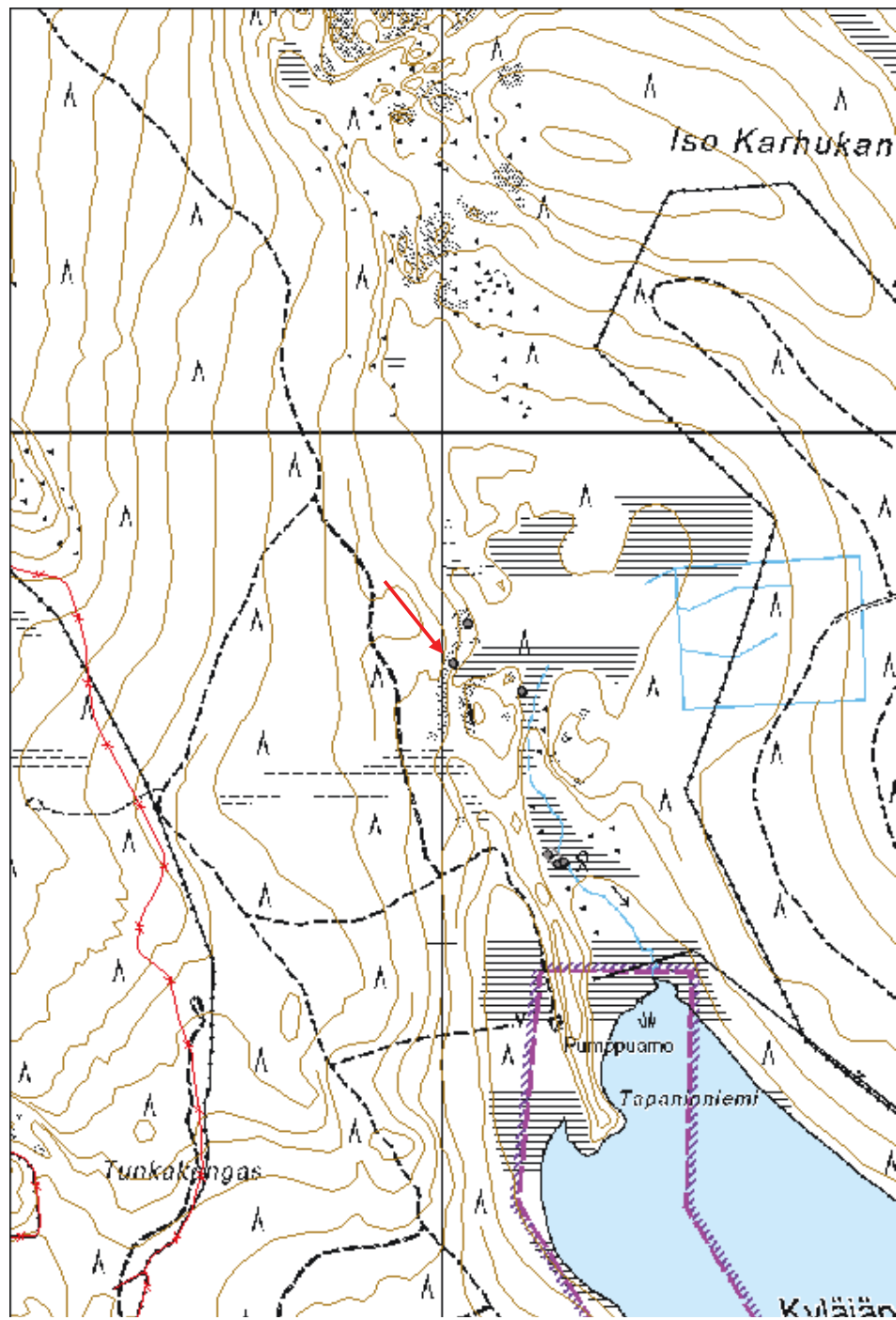
<b>Viranomais- rekisterinro:</b>		<b>Kunto:</b>	2 Keskinertainen
<b>Arvotus:</b>	99 Ei suojeluarvoa	<b>Olotila:</b>	2 Ei käytössä
<b>Selitys:</b>		<b>Kohteen suojelu:</b>	99 Ei suojeluarvoa
		<b>Selitys:</b>	

<b>Ympäristön suojelu:</b>	0 Ei määritelty
<b>Selitys:</b>	



Tunkakangas 4 kruununleima. Kuva: Siiri Tolonen/MH.

<b>Kohdetyyppi:</b>	9 Valmistuspaikat/työpaikat	<b>Copyright:</b>	© Metsähallitus 2008 © Maanmittauslaitos 1/MML/08
<b>Koordinaatit:</b>	X 7479546, Y 3475020, Z 215	<b>Mittakaava:</b>	1:10000



**Tunkakangas 5 kruununleimapuu jäännös**

MH-tunnus: 158838

<b>Kohdetyyppi:</b>	9 Valmistuspaikat/työpaikat	<b>Haltija:</b>	191 Metsätalous Itä-Lappi
<b>Ajoitus:</b>	7116 Uusi aika	<b>Ylläpitäjä:</b>	191 Metsätalous Itä-Lappi
<b>Rakentamisvuosi:</b>		<b>Kunta:</b>	758 SODANKYLÄ
<b>Lukumäärä:</b>	1		

<b>Koordinaattiselitys:</b>	Keskipiste, mmpy	<b>Geometria tuotettu:</b>	4 Gps-mittaus, korjaamaton
<b>Koordinaatit:</b>	X 7479624, Y 3475049, Z 214	<b>Löydöt:</b>	

***Taustatiedot***

Kohde löytyi ilman ennakkotietoja maastoinventoinnissa.

***Ympäristön kuvaus***

Kohde sijaitsee Kyljärven ampuma-alueella, Kyljärven pohjoispuolella, Tunkakankaan itäreunalla. Kohde sijoittuu kallioiseen mäntymetsään, lähelle suon reunaa. Alue on luokiteltu kitumaaksi ja se on pohjavesialuetta.

***Kohteen kuvaus***

Kohteessa on kruununleimapuu. Pystyssä olevassa kelossa on 1,5 m korkeudella 15 x 30 cm kokoinen kirveellä tehty pilkka, joissa on kruununleima. Mänty on halkaisijaltaan 27 cm.

***Kohteen rajaus***

Kohde rajattiin maanpinnalle näkyvien rakenteiden perusteella.

***Tulkinta***

Kohteessa on 1900-luvulle ajoittuva kruununleimapuu.

***Lisätietoja******Toimenpiteet******Tarkastukset***

Tila: 3 Toteutettu Laji: 6 Suojeluarvojen tarkastus Tarkastusvuosi: 2013  
Tarkastuspm: 15.7.2013 Tarkastaja: S. Tolonen  
Kuvaus: KMO kulttuuriperintöinventointi Sodankylä

**Viranomais-****Kunto:** 2 Keskinertainen

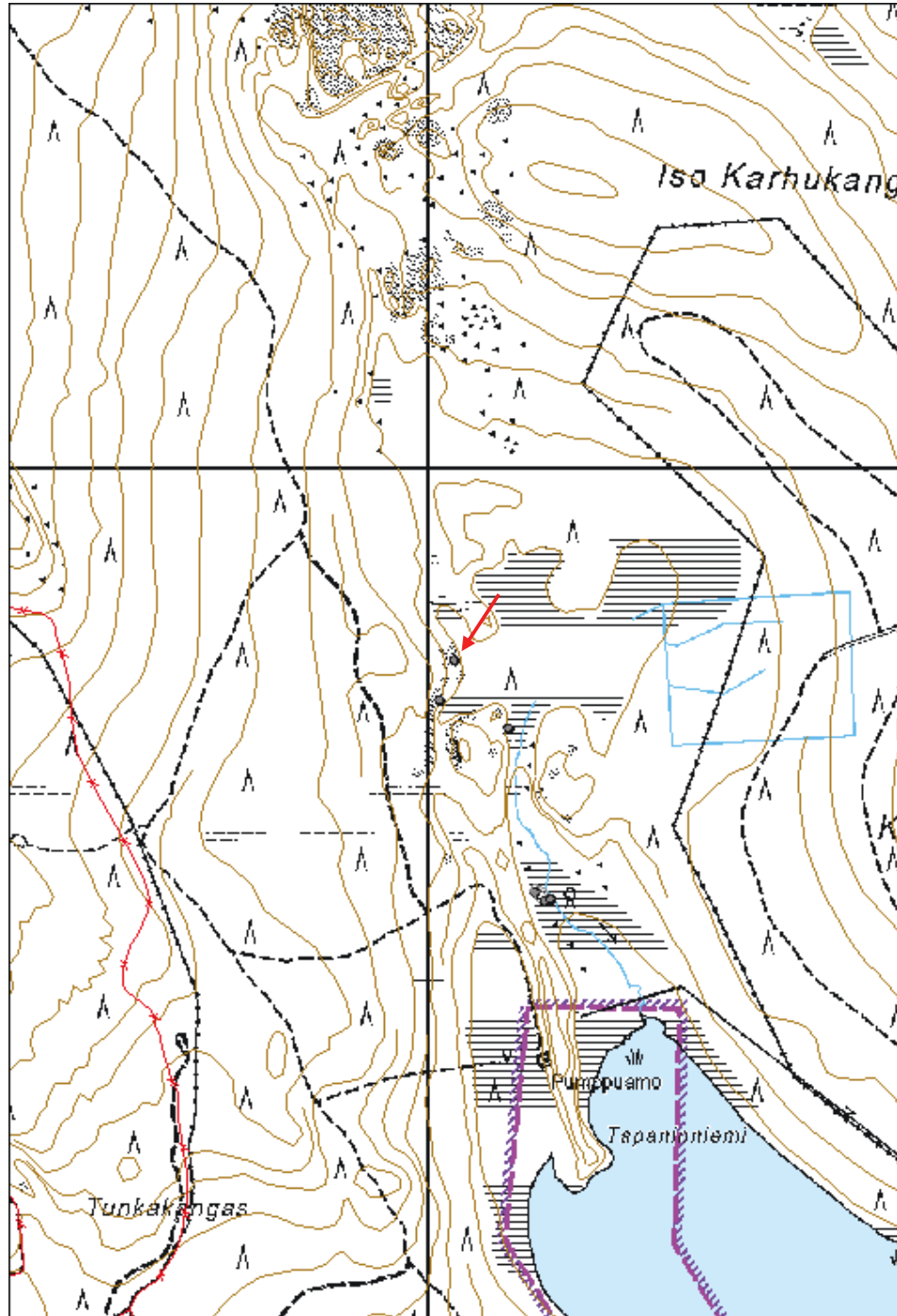
<b>rekisterinro:</b>		<b>Olotila:</b>	2 Ei käytössä
<b>Arvotus:</b>	99 Ei suojeleuarvoa	<b>Kohteen suojele:</b>	99 Ei suojeleuarvoa
<b>Selitys:</b>		<b>Selitys:</b>	

<b>Ympäristön suojele:</b>	0 Ei määritelty
<b>Selitys:</b>	



Tunkakangas 5 kruununleimapuu. Kuva: Siiri Tolonen/MH.

<b>Kohdetyyppi:</b>	9 Valmistuspaikat/työpaikat	<b>Copyright:</b>	© Metsähallitus 2008 © Maanmittauslaitos 1/MML/08
<b>Koordinaatit:</b>	X 7479624, Y 3475049, Z 214	<b>Mittakaava:</b>	1:10000



**Tunkakangas 6 poroerotusaita jäännös**

MH-tunnus: 162568

<b>Kohdetyyppi:</b>	9 Valmistuspaikat/työpaikat	<b>Haltija:</b>	191 Metsätalous Itä-Lappi
<b>Ajoitus:</b>	7116 Uusi aika	<b>Ylläpitäjä:</b>	191 Metsätalous Itä-Lappi
<b>Rakentamisvuosi:</b>		<b>Kunta:</b>	758 SODANKYLÄ
<b>Lukumäärä:</b>	1		

<b>Koordinaattiselitys:</b>	Keskipiste, mmpy	<b>Geometria tuotettu:</b>	4 Gps-mittaus, korjaamaton
<b>Koordinaatit:</b>	X 7478618, Y 3473787, Z 230	<b>Löydöt:</b>	

***Taustatiedot***

Kohde löytyi maastosta ilman ennakkotietoja. Paikalle on merkitty poroaita v. 1959 Sodankylän hoitoalueen karttaan ja v. 1969 topografiseen karttaan, tosin perkka-aita lienee näitä vanhempi.

***Ympäristön kuvaus***

Kohde sijaitsee Kyläjärven ampuma-alueella Tunkakankaalla, nykyisen erotusaidan pohjoisosassa, uudistusvaiheessa olevan hakkuuaukion eteläreunalla. Kasvillisuus on mäntyvaltaista kuivahkoa kangasta.

***Kohteen kuvaus***

Kohteessa on vanhan poroerotusaidan perkka-aitaa. kohteen vierestä kulkee myös käytössä olevaa poroaitaa ja perkka-aitaa uudempaa riuku-aitaa, joka on rakennettu perkka-aidan päälle. Perkka-aitaa on säilynyt kaksi pätkeä, joista toinen on 10 m ja toinen 6 m pitkä. Aidaksina on eripaksuisia pyöröhirsiiä. Perkoissa on koirankaulasalvokset.

***Kohteen rajaus***

Kohde rajattiin maanpinnalle näkyvien rakenteiden perusteella.

***Tulkinta***

Kohteessa on 1900-luvun alkupuoliskolle ajoittuvan poroerotusaidan perkka-aitaa.

***Lisätietoja***

Topografinen kartta 1:20 000. Karttalehti 3713 05. Maanmittauslaitos, v. 1969.

6-lehtinen talouskartta Sodankylän hoitoalueesta. 3. karttalehti. Metsähallitus, v. 1959.

***Toimenpiteet******Tarkastukset***

Tila: 3 Toteutettu

Laji: 6 Suojeluarvojen tarkastus

Tarkastusvuosi: 2013

Tarkastuspvm: 15.7.2013 Tarkastaja: S. Tolonen  
Kuvaus: KMO kulttuuriperintöinventointi Sodankylä

**Viranomais-  
rekisterinro:**

**Kunto:** 2 Kesinkertainen

**Arvotus:** 8 Muu suojeluarvo

**Olotila:** 2 Ei käytössä

**Kohteen  
suojaus:** 9 Muu suojeluarvo

**Selitys:**

**Selitys:**

**Ympäristön  
suojaus:**

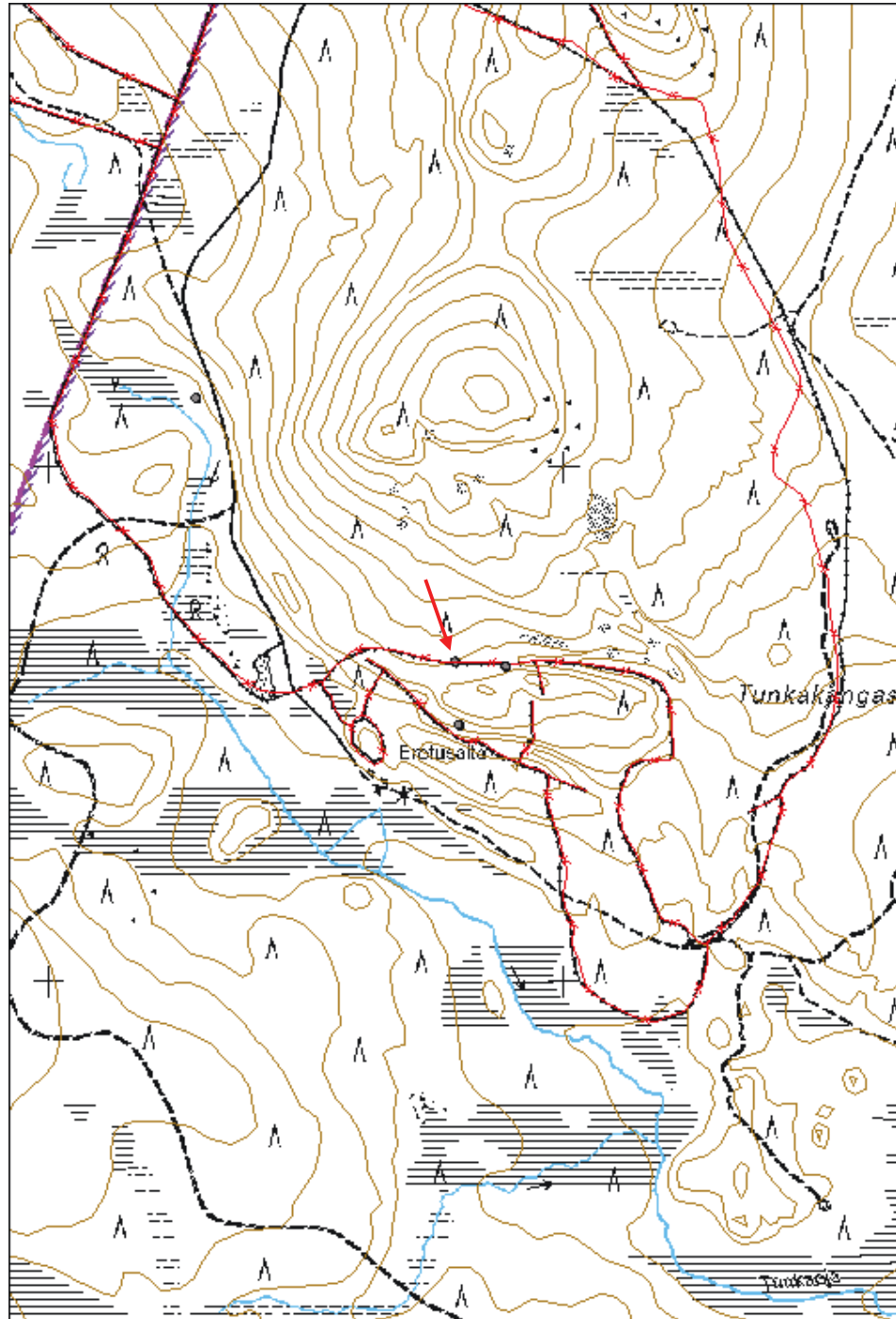
0 Ei määritelty

**Selitys:**



Tunkakangas 6 poroerotusaita. Kuvassa vanhemman perkka-aidan ja nuoremman riuku-aidan jäännökset. Kuva: Siiri Tolonen/MH.

<b>Kohdetyyppi:</b>	9 Valmistuspaikat/työpaikat	<b>Copyright:</b>	© Metsähallitus 2008 © Maanmittauslaitos 1/MML/08
<b>Koordinaatit:</b>	X 7478618, Y 3473787, Z 230	<b>Mittakaava:</b>	1:10000





**Tunkakangas 7 kruununleimapuu jäännös**

MH-tunnus: 158851

<b>Kohdetyyppi:</b>	9 Valmistuspaikat/työpaikat	<b>Haltija:</b>	191 Metsätalous Itä-Lappi
<b>Ajoitus:</b>	7116 Uusi aika	<b>Ylläpitäjä:</b>	191 Metsätalous Itä-Lappi
<b>Rakentamisvuosi:</b>		<b>Kunta:</b>	758 SODANKYLÄ
<b>Lukumäärä:</b>	1		

<b>Koordinaattiselitys:</b>	Keskipiste, mmpy	<b>Geometria tuotettu:</b>	4 Gps-mittaus, korjaamaton
<b>Koordinaatit:</b>	X 7478610, Y 3473885, Z 229	<b>Löydöt:</b>	

***Taustatiedot***

Kohde löytyi ilman ennakkotietoja maastoinventoinnissa.

***Ympäristön kuvaus***

Kohde sijaitsee Kyljärven ampuma-alueella, Tunkakankaan poroerotusaidan pohjoisreunalla, aidan sisäpuolella. Kasvillisuus on mäntyvaltaista kuivahkoa kangasta, jossa kasvaa uudistuskypsää metsää.

***Kohteen kuvaus***

Kohteessa on kruununleimapuu. Pystyssä olevassa kelossa on 1,3 m korkeudella 15 x 15 cm kokoinen pilkka, joissa on kruununleima. Mänty on halkaisijaltaan 30 cm.

***Kohteen rajaus***

Kohde rajattiin maanpinnalle näkyvien rakenteiden perusteella.

***Tulkinta***

Kohteessa on 1900-luvulle ajoittuvan kruununleimapuun jäännös.

***Lisätietoja******Toimenpiteet******Tarkastukset***

Tila: 3 Toteutettu Laji: 6 Suojeluarvojen tarkastus Tarkastusvuosi: 2013  
Tarkastusvm: 15.7.2013 Tarkastaja: S. Tolonen  
Kuvaus: KMO kulttuuriperintöinventointi Sodankylä

**Viranomais-  
rekisterinro:****Kunto:** 2 Keskinertainen

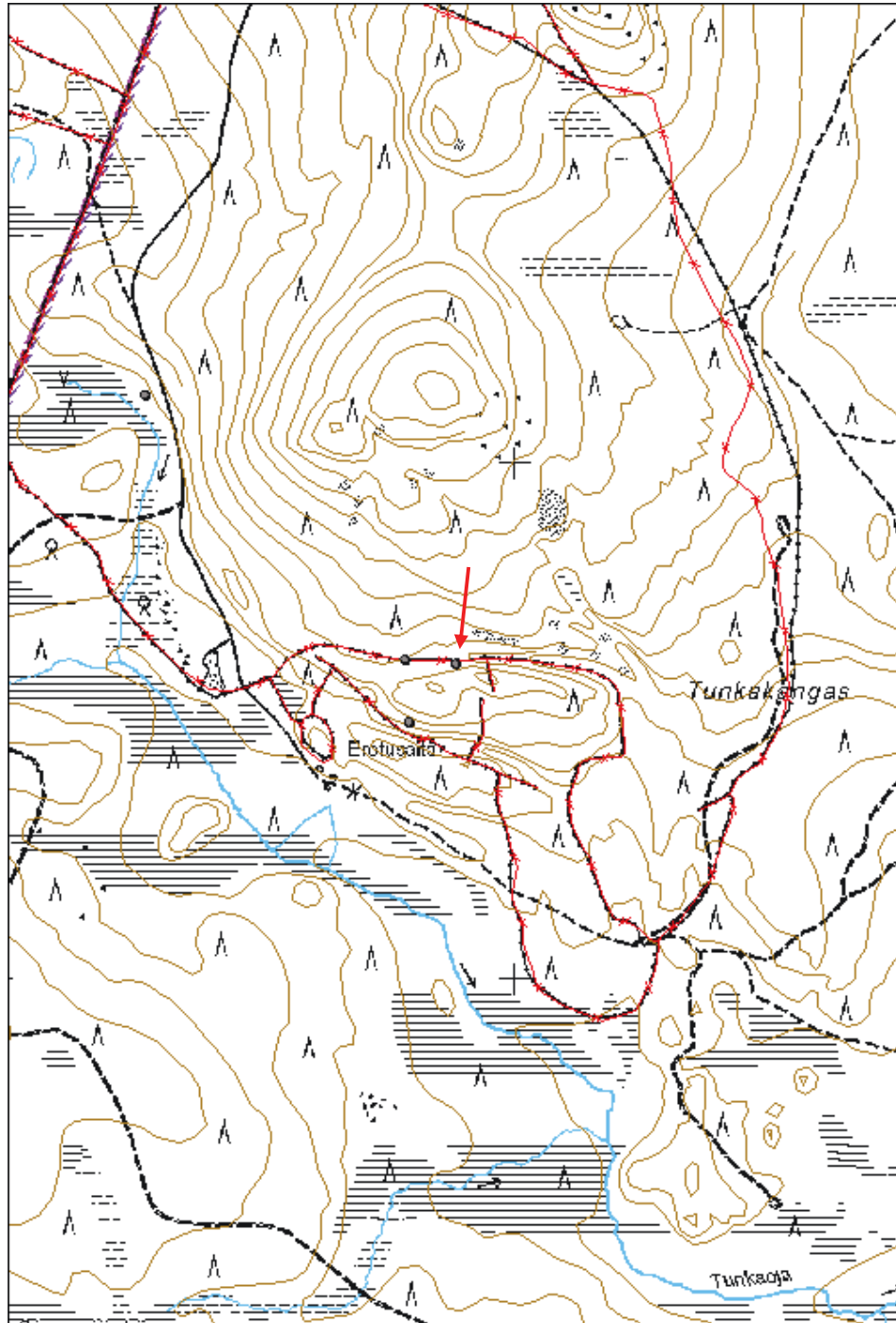
<b>Arvotus:</b>	99 Ei suojeleuarvoa	<b>Olotila:</b>	2 Ei käytössä
<b>Selitys:</b>		<b>Kohteen suojele:</b>	99 Ei suojeleuarvoa
		<b>Selitys:</b>	

<b>Ympäristön suojele:</b>	0 Ei määritelty
<b>Selitys:</b>	



Tunkakangas 7 kruununleimapuu. Kuva: Siiri Tolonen/MH.

<b>Kohdetyyppi:</b>	9 Valmistuspaikat/työpaikat	<b>Copyright:</b>	© Metsähallitus 2008 © Maanmittauslaitos 1/MML/08
<b>Koordinaatit:</b>	X 7478610, Y 3473885, Z 229	<b>Mittakaava:</b>	1:10000



**Tunkakangas 8 kruununleimapuu jäännös**

MH-tunnus: 158852

<b>Kohdetyyppi:</b>	9 Valmistuspaikat/työpaikat	<b>Haltija:</b>	191 Metsätalous Itä-Lappi
<b>Ajoitus:</b>	7116 Uusi aika	<b>Ylläpitäjä:</b>	191 Metsätalous Itä-Lappi
<b>Rakentamisvuosi:</b>		<b>Kunta:</b>	758 SODANKYLÄ
<b>Lukumäärä:</b>	1		

<b>Koordinaattiselitys:</b>	Keskipiste, mmpy	<b>Geometria tuotettu:</b>	4 Gps-mittaus, korjaamaton
<b>Koordinaatit:</b>	X 7478497, Y 3473794	<b>Löydöt:</b>	

***Taustatiedot***

Kohde löytyi ilman ennakkotietoja maastoinventoinnissa.

***Ympäristön kuvaus***

Kohde sijaitsee Kyläjärven ampuma-alueella, Tunkakankaan poroerotusaidan eteläreunalla, aidan sisäpuolella. Kasvillisuus on mäntyvaltaista kuivahkoa kangasta, jossa kasvaa uudistuskypsää metsää.

***Kohteen kuvaus***

Kohteessa on kruununleimapuun jäännös. Pystyssä olevassa kelossa on 1 m korkeudella 17 x 5 cm kokoinen pilkka, jossa on kruununleima. Mänty on halkaisijaltaan 25 cm.

***Kohteen rajaus***

Kohde rajattiin maanpinnalle näkyvien rakenteiden perusteella.

***Tulkinta***

Kohteessa on 1900-luvulle ajoittuvan kruununleimapuun jäännös.

***Lisätietoja******Toimenpiteet******Tarkastukset***

<b>Viranomaisrekisterinro:</b>		<b>Kunto:</b>	2 Keskinertainen
<b>Arvotus:</b>	99 Ei suojeuarvoa	<b>Olotila:</b>	2 Ei käytössä
		<b>Kohteen</b>	99 Ei suojeuarvoa

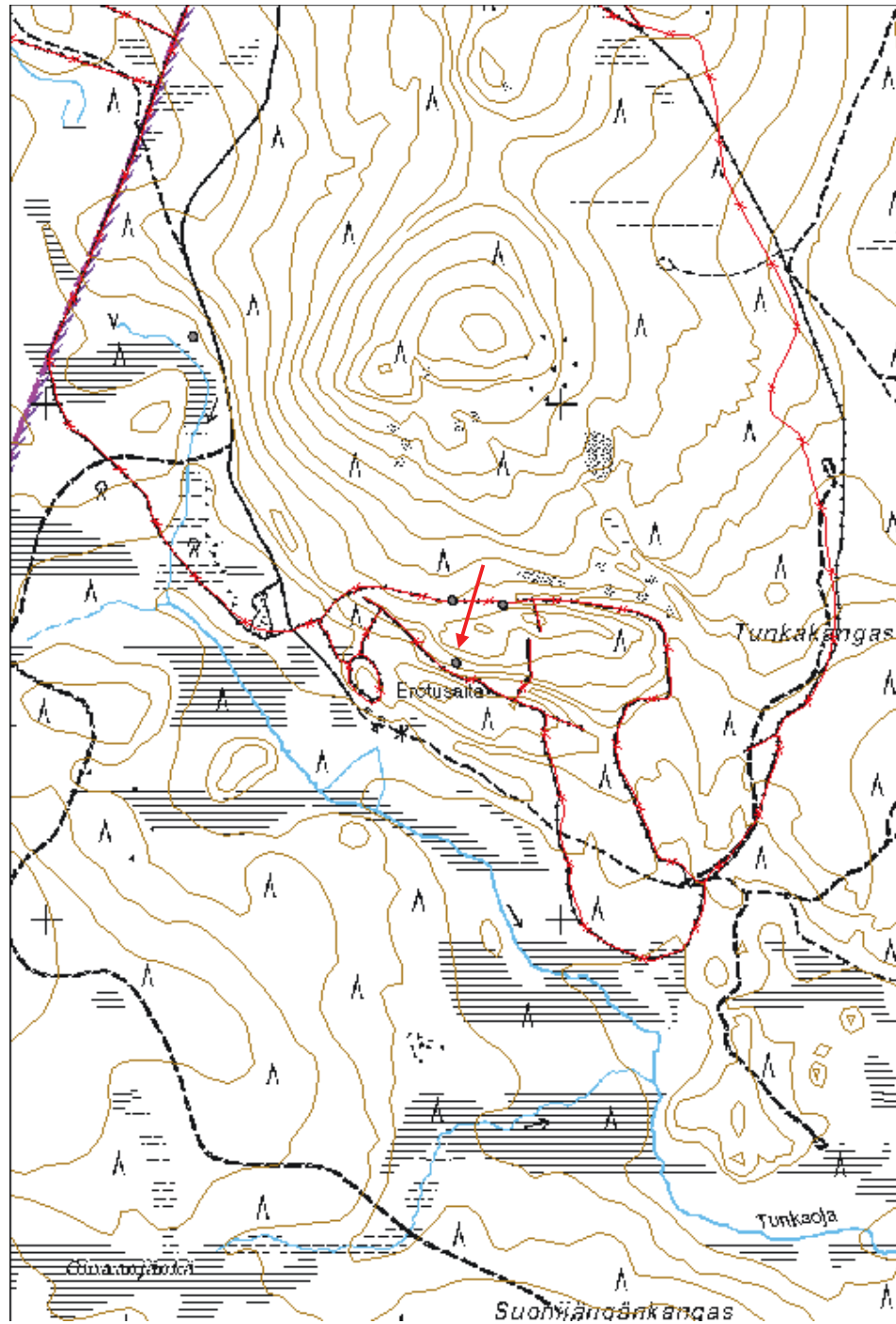
<b>Selitys:</b>	<b>suojelu:</b> <b>Selitys:</b>
-----------------	------------------------------------

<b>Ympäristön suojelu:</b>	0 Ei määritelty
<b>Selitys:</b>	



Tunkakangas 8 kruununleimapuu. Kuva: Siiri Tolonen/MH.

<b>Kohdetyyppi:</b>	9 Valmistuspaikat/työpaikat	<b>Copyright:</b>	© Metsähallitus 2008 © Maanmittauslaitos 1/MML/08
<b>Koordinaatit:</b>	X 7478497, Y 3473794	<b>Mittakaava:</b>	1:10000



<b>Kohdetyyppi:</b>	1 Asuinpaikat	<b>Haltija:</b>	191 Metsätalous Itä-Lappi
<b>Ajoitus:</b>	7116 Uusi aika	<b>Ylläpitäjä:</b>	191 Metsätalous Itä-Lappi
<b>Rakentamisvuosi:</b>		<b>Kunta:</b>	758 SODANKYLÄ
<b>Lukumäärä:</b>	3		

<b>Koordinaattiselitys:</b>	Keskipiste, mmpy	<b>Geometria tuotettu:</b>	4 Gps-mittaus, korjaamaton
<b>Koordinaatit:</b>	X 7476308, Y 3479027, Z 202	<b>Löydöt:</b>	

### *Taustatiedot*

Kohde on merkitty Metsähallituksen Sutigis-järjestelmään.

### *Ympäristön kuvaus*

Kohde sijaitsee Kyläjärven ampuma-alueella, Kyläjoen itärannalla, Ranta-Uhriselän luoteisrinteen juurella. Kohteen itäpuolella 20 m etäisyydellä kulkee metsätie. Kasvillisuus on mäntyvaltaista kuivahkoa kangasta, jossa kasvaa varttunutta kasvatusmetsää.

### *Kohteen kuvaus*

Kohteessa on kämpän jäännös. Paikalla on kaksi kämppäarakennusta ja yksi huonokuntoinen rakennuksen pohja (rakennus jäännös), joka voi olla kämppään liittyvä ulkorakennus tai niitty-ladon pohja. Rakennukset sijoittuvat rantaterassille, rakennuksen jäännös alueen pohjoisosaan pienelle aukiolle, kämppä 1 tästä 15 m etelälounaaseen ja kämppä 2 15 m kämppä 1:stä etelälounaaseen.

Pohjoinen rakennuksen jäännös on kaakko-luodesuuntainen ja kooltaan 4,4 x 3,4 m. Rakennuksesta on jäljellä yksi hirsikerta. Sen keskellä on pituussuunnan suuntainen hirsi, jonka päällä on koillis-lounaissauntaisia pienempiä riukuja, ilmeisesti lattiarakenteita. Vain etelänurkka on jokseenkin säilynyt, vaikkakin se on sammaleen peittämä.

Kämpä 1 on itäkaakko-länsiluodesuuntainen ja kooltaan 8,8 x 7,3 m. Kämpän seinät ovat näkyvissä vain turvevallina. Piisi on kooltaan 2,9 x 2,6 x 1 m ja sijaitsee kämpän pohjoisluoteisnurkalla. Länsiluoteisseinällä piisin vieressä on oviaukko. Kämpän etelälounaispuolella on kaksi suorakulmion muotoista kuoppaa, joista toinen on kooltaan 3,3 x 1,2 x 0,6 m ja toinen 1,2 x 1 x 0,6 m. Pohjoiskoillispuolella on kaksi neliönmuotoista kuoppaa, joista molemmat ovat 1 x 1 x 0,3 m.

Kämpä 2 on itäkaakko-länsiluodesuuntainen ja kooltaan 8,5 x 6,5 m. Kämpän seinät ovat näkyvissä vain turvevallina, mutta kämpän vieressä on yksi irtonainen pyöröhirsi, jonka pää on katkaistu sahattu. Piisi on kooltaan 3,2 x 2,5 x 1 m ja sijaitsee kämpän eteläkaakkoisnurkalla. Kämpän pohjoiskoillispuolelle on kaivettu ojamainen kuoppa, kooltaan 5 x 0,5 x 0,5 m.

Kämpä 1: X=7473184, Y=478862; X=7476308, Y=3479026

Kämpä 2: X=7473169, Y=478850; X=7476293, Y=3479014

Rakennus: X=7473204, Y=478871; X=7476328, Y=3479035

**Kohteen rajaus**

Kohde rajattiin maanpinnalle näkyvien rakenteiden perusteella.

**Tulkinta**

Kohteessa on 1900-luvun alkupuolelle ajoittuvan metsätyökämpän jäännös. Ulkorakennus voi olla esimerkiksi tallin jäännös tai mahdollisesti niittyladon pohja, koska alue on entinen niittypalsta.

**Lisätietoja****Toimenpiteet****Tarkastukset**

Tila: 3 Toteutettu Laji: 6 Suojeluarvojen tarkastus Tarkastusvuosi: 2013  
Tarkastuspvm: 16.7.2013 Tarkastaja: S. Tolonen  
Kuvaus: KMO kulttuuriperintöinventointi Sodankylä

**Viranomais-  
rekisterinro:****Kunto:** 2 Keskinertainen**Arvotus:** 8 Muu suojeluarvo**Olotila:** 2 Ei käytössä**Kohteen  
suojaus:** 9 Muu suojeluarvo**Selitys:****Selitys:****Ympäristön  
suojaus:** 0 Ei määritelty**Selitys:**



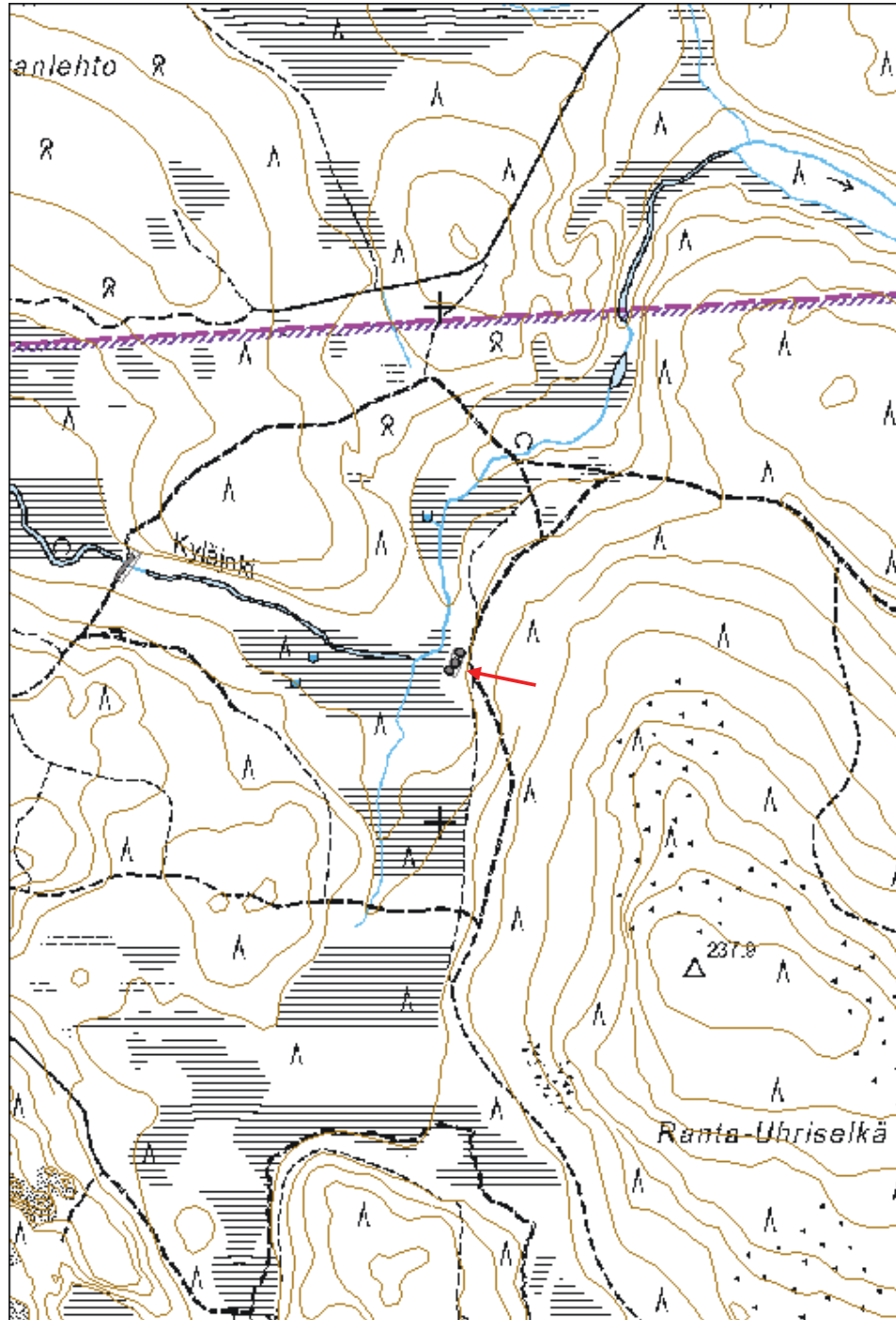


Ranta-Uhriselkä 1 kämppä 1 länsiluoteeseen. Kuva: Siiri Tolonen/MH.



Ranta-Uhriselkä 1 rakennus pohjoisluoteeseen. Kuva: Siiri Tolonen/MH.

<b>Kohdetyyppi:</b>	1 Asuinpaikat	Copyright:	© Metsähallitus 2008 © Maanmittauslaitos 1/MML/08
<b>Koordinaatit:</b>	X 7476308, Y 3479027, Z 202	Mittakaava:	1:10000



**Männikkölaki 1 poroaita jäännös**

MH-tunnus: 158856

<b>Kohdetyyppi:</b>	9 Valmistuspaikat/työpaikat	<b>Haltija:</b>	191 Metsätalous Itä-Lappi
<b>Ajoitus:</b>	7116 Uusi aika	<b>Ylläpitäjä:</b>	191 Metsätalous Itä-Lappi
<b>Rakentamisvuosi:</b>		<b>Kunta:</b>	758 SODANKYLÄ
<b>Lukumäärä:</b>	1		

<b>Koordinaattiselitys:</b>	Keskipiste, mmpy	<b>Geometria tuotettu:</b>	4 Gps-mittaus, korjaamaton
<b>Koordinaatit:</b>	X 7472647, Y 3477259, Z 212	<b>Löydöt:</b>	

***Taustatiedot***

Kohde on merkitty v. 1959 Sodankylän hoitoalueen karttaan.

***Ympäristön kuvaus***

Kohde sijaitsee Kyljärven ampuma-alueella, Männikkölaen koillisrinteen juurella lähellä suon laitaa, Pissihaukkaselän eteläpuolella. Kasvillisuus on kuusivaltaista tuoretta kangasta, jossa kasvaa nuorta kasvatusmetsää. Puusto on muuten harvaa, mutta aitauksen sisäpuolella tiheää ja pusikkoista.

***Kohteen kuvaus***

Kohteessa on poroaidan jäännös. Aita on hyvin huonokuntoista riukuaitaa, joka muodostaa umpinaisen soikeahkon aitauksen. Aita erottuu vain paikoitellen, se on suurimmaksi osaksi lahonnut. Aitaus on kooltaan 85 x 30 m ja itä-länsisuuntainen. Länsipäädystä on veräjänpaikka. Aidan paalut ovat kapeita pyöröhirsä ja aidakset riukuja, jotka on naulattu kiinni paaluihin. Osassa paaluista on kirveellä tehdyt lovet, joihin aidakset on naulattu. Paalujen väli on enimmillään 4 metriä. Kohteen länsipuolella 60 m etäisyydellä on porokämpän paikka.

***Kohteen rajaus***

Kohde rajattiin maanpinnalle näkyvien rakenteiden perusteella.

***Tulkinta***

Kohteessa on poroaitauksen jäännös. Säilyneet rakenteet sijoittuvat pienelle alueelle, joten kyseessä voi olla osa erotusaitaa tai esim. vasanmerkintäaita. Kohde ajoittunee 1950-luvulle.

***Lisätietoja***

6-lehtinen talouskartta Sodankylän hoitoalueesta. 3. karttalehti. Metsähallitus, v. 1959.

***Toimenpiteet******Tarkastukset***

Tila: 3 Toteutettu

Laji: 6 Suojeluarvojen tarkastus

Tarkastusvuosi: 2013

Tarkastuspvm: 16.7.2013 Tarkastaja: S. Tolonen  
Kuvaus: KMO kulttuuriperintöinventointi Sodankylä

**Viranomais-  
rekisterinro:**

**Kunto:** 3 Huono

**Arvotus:** 99 Ei suojeluarvoa

**Olotila:** 2 Ei käytössä

**Kohteen  
suojelu:** 99 Ei suojeluarvoa

**Selitys:**

**Selitys:**

**Ympäristön  
suojelu:**

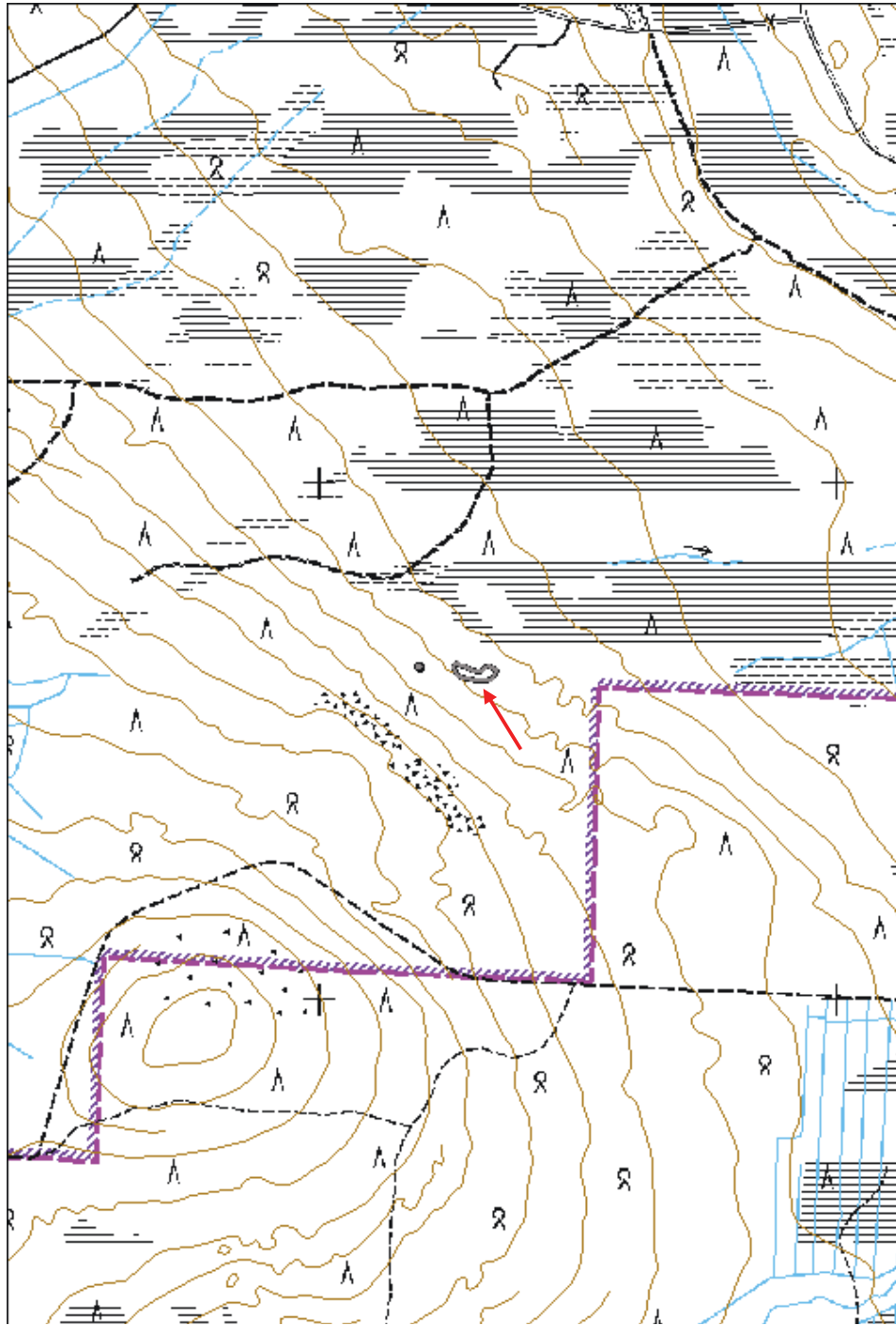
0 Ei määritelty

**Selitys:**



Männikkölaki 1 poroaidan veräjä. Kuva: Siiri Tolonen/MH.

<b>Kohdetyyppi:</b>	9 Valmistuspaikat/työpaikat	Copyright:	© Metsähallitus 2008 © Maanmittauslaitos 1/MML/08
<b>Koordinaatit:</b>	X 7472647, Y 3477259, Z 212	Mittakaava:	1:10000



**Männikkölaki 2 porokämpä jäännös**

MH-tunnus: 158857

<b>Kohdetyyppi:</b>	1 Asuinpaikat	<b>Haltija:</b>	191 Metsätalous Itä-Lappi
<b>Ajoitus:</b>	7116 Uusi aika	<b>Ylläpitäjä:</b>	191 Metsätalous Itä-Lappi
<b>Rakentamisvuosi:</b>		<b>Kunta:</b>	758 SODANKYLÄ
<b>Lukumäärä:</b>	1		

<b>Koordinaattiselitys:</b>	Keskipiste, mmpy	<b>Geometria tuotettu:</b>	4 Gps-mittaus, korjaamaton
<b>Koordinaatit:</b>	X 7472643, Y 3477190, Z 242	<b>Löydöt:</b>	

***Taustatiedot***

Kohde on merkitty v. 1959 Sodankylän hoitoalueen karttaan ja v. 1969 topografiseen karttaan.

***Ympäristön kuvaus***

Kohde sijaitsee Kyljärven ampuma-alueella, Männikkölaen koillisrinteen juurella lähellä suon laitaa, Pissihaukkaselän eteläpuolella. Kohde sijoittuu hakkuuaukean ja harvaankasvavan nuoren kasvatusmetsän rajalle. Kasvillisuus on kuusivaltaista tuoretta kangasta.

***Kohteen kuvaus***

Kohde on purettu porokämpä. Kämpästä on näkyvissä vain itä-länsisuuntainen pohja, joka on kooltaan 3,8 x 3,2 m. Kämpän keskellä on matala kuoppa ja luoteisnurkalla on luonnonkivinen uunipohja, joka on kooltaan 1,5 x 1,3 x 0,3 m. Ympäristössä on kämppään liittyvää tavaraa, kuten kamiina, kattohuopaa, lautaa ja puulaatikko. Kohteen itäpuolella 60 m etäisyydellä on poroaidan jäännös.

***Kohteen rajaus***

Kohde rajattiin maanpinnalle näkyvien rakenteiden perusteella.

***Tulkinta***

Kohteessa on siirretyn porokämpän jäännös. Kämpä ajoittuu 1950-60-luvulle.

***Lisätietoja***

Topografinen kartta 1:20 000. Karttalehti 3713 05. Maanmittauslaitos, v. 1969.

6-lehtinen talouskartta Sodankylän hoitoalueesta. 3. karttalehti. Metsähallitus, v. 1959.

***Toimenpiteet******Tarkastukset***

Tila: 3 Toteutettu

Laji: 6 Suojeluarvojen tarkastus

Tarkastusvuosi: 2013

Tarkastuspvm: 16.7.2013 Tarkastaja: S. Tolonen  
Kuvaus: KMO kulttuuriperintöinventointi Sodankylä

**Viranomais-  
rekisterinro:**

**Kunto:** 3 Huono

**Arvotus:** 99 Ei suojeluarvoa

**Olotila:** 2 Ei käytössä

**Kohteen  
suojaus:** 99 Ei suojeluarvoa

**Selitys:**

**Selitys:**

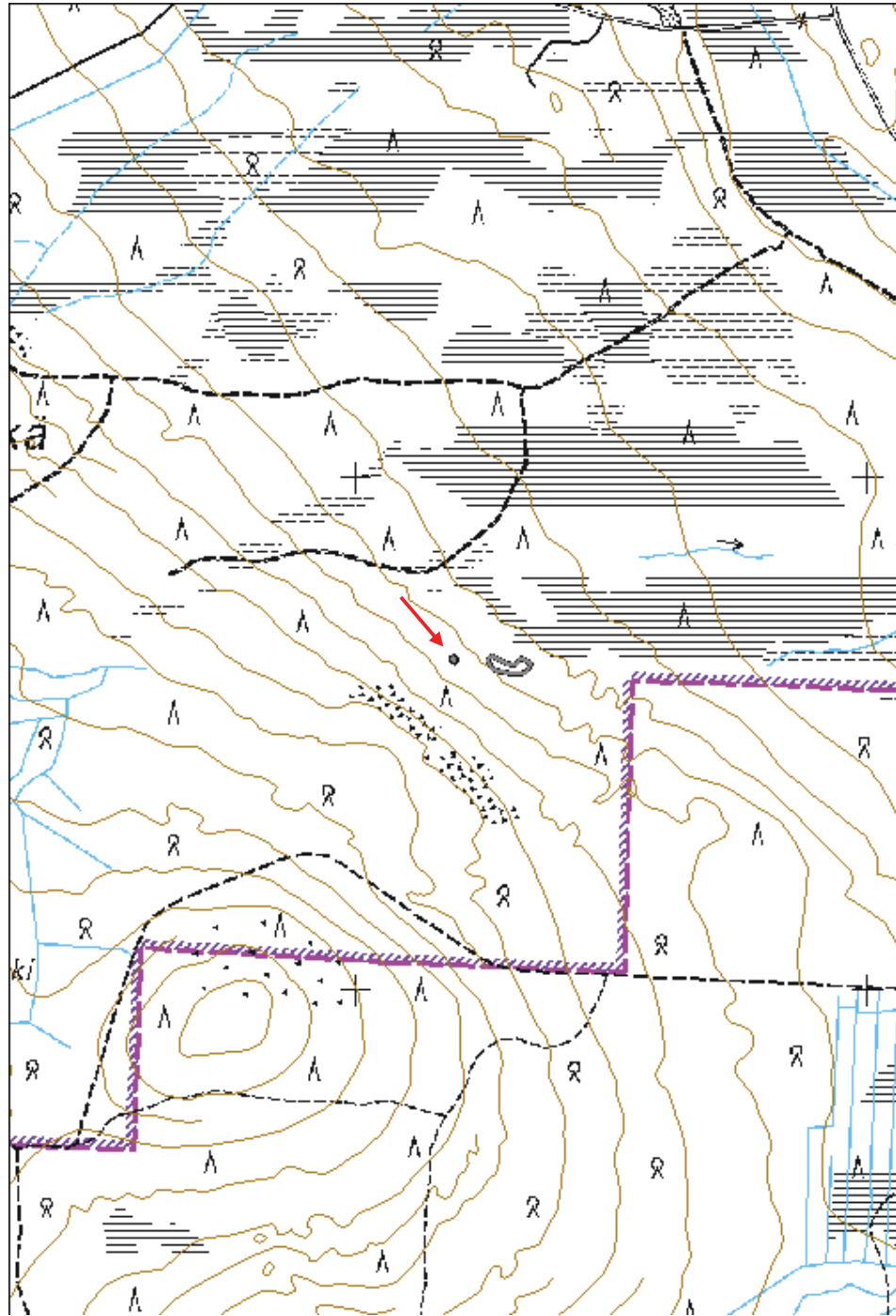
**Ympäristön  
suojaus:** 0 Ei määritelty

**Selitys:**



Männikkölaki 2 porokämpä lounaaseen. Kuva: Siiri Tolonen/MH.

<b>Kohdetyyppi:</b>	1 Asuinpaikat	<b>Copyright:</b>	© Metsähallitus 2008 © Maanmittauslaitos 1/MML/08
<b>Koordinaatit:</b>	X 7472643, Y 3477190, Z 242	<b>Mittakaava:</b>	1:10000





**Purnumaa 1 kämppä jäännös**

MH-tunnus: 158858

<b>Kohdetyyppi:</b>	1 Asuinpaikat	<b>Haltija:</b>	191 Metsätalous Itä-Lappi
<b>Ajoitus:</b>	7116 Uusi aika	<b>Ylläpitäjä:</b>	191 Metsätalous Itä-Lappi
<b>Rakentamisvuosi:</b>		<b>Kunta:</b>	758 SODANKYLÄ
<b>Lukumäärä:</b>	1		

<b>Koordinaattiselitys:</b>	Keskipiste, mmpy	<b>Geometria tuotettu:</b>	4 Gps-mittaus, korjaamaton
<b>Koordinaatit:</b>	X 7469119, Y 3478270, Z 258	<b>Löydöt:</b>	

***Taustatiedot***

Kohde on merkitty v. 1969 topografiseen karttaan.

***Ympäristön kuvaus***

Kohde sijaitsee Juppuroiden pohjoispuolella, Purnumaan kaakkoisrinteellä. Länsilounaassa 260 m etäisyydellä kulkee Härkälaen metsätie, josta risteää tienpohja kämpän suuntaan. Kasvillisuus on ympäristössä kuusivaltaista kuivahkoa kangasta, jossa kasvaa varttunutta ja nuorta kasvatusmetsää. Kohteen ympärillä on nuorta koivikkoa.

***Kohteen kuvaus***

Kohteessa on pienellä aukiolla oleva kämpän jäännös. Kämpä on rankorakenteinen koillislounaissauntainen rakennus, mitoiltaan 4 x 4 m. Seinät ovat lahot ja osittain säilyneet - kämppää on purettu. Luoteisseinä on ehjä, mutta kaatunut sisäänpäin. Seinä on ulkopuolelta pystylaudoitettu ja sisäpuolelta vaakalaudoitettu, välissä on kunntaa ja pahvia eristeenä. Kattorakenteita on vähän säilyneenä. Katossa on lautarakenteinen välikatto ja vesikatto on ollut päätyseinien muodon perusteella harjakatto. Rakennuksen sisällä on hella ja sementitiilistä tehty uunin hormi, joka on kooltaan 40 x 40 x 88 cm.

***Kohteen rajaus***

Kohde rajattiin maanpinnalle näkyvien rakenteiden perusteella.

***Tulkinta***

Kohteessa on 1950-60-luvulle ajoittuvan kämpän jäännös. Kämpä on kokonsa perusteella mahdollisesti porokämpä tai muu yksityisten metsäkämpä.

***Lisätietoja***

Topografinen kartta 1:20 000. Karttalehti 3713 04. Maanmittauslaitos, v. 1969.

***Toimenpiteet***

### *Tarkastukset*

Tila: 3 Toteutettu Laji: 6 Suojeluarvojen tarkastus Tarkastusvuosi: 2013  
Tarkastuspvm: 16.7.2013 Tarkastaja: S. Tolonen  
Kuvaus: KMO kulttuuriperintöinventointi Sodankylä

**Viranomais-  
rekisterinro:**

**Kunto:** 2 Keskinäinen

**Olotila:** 2 Ei käytössä

**Arvotus:** 8 Muu suojeluarvo

**Kohteen  
suojelu:** 9 Muu suojeluarvo

**Selitys:**

**Selitys:**

**Ympäristön  
suojelu:**

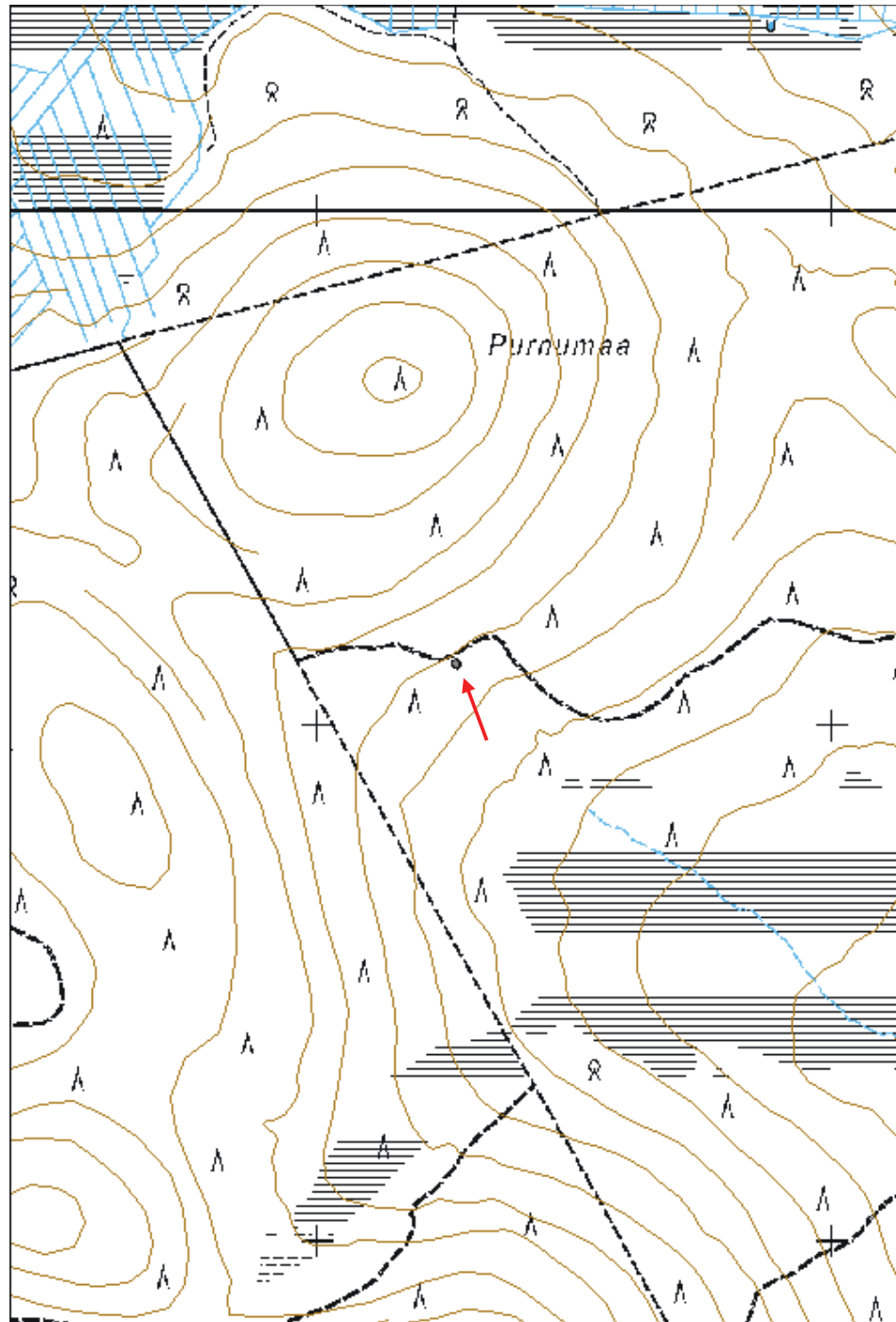
0 Ei määritelty

**Selitys:**



Purnumaa 1 kämpä länteen. Kuva: Siiri Tolonen/MH.

<b>Kohdetyyppi:</b>	1 Asuinpaikat	<b>Copyright:</b>	© Metsähallitus 2008 © Maanmittauslaitos 1/MML/08
<b>Koordinaatit:</b>	X 7469119, Y 3478270, Z 258	<b>Mittakaava:</b>	1:10000



**Pullivuoma 1 kämpä jäännös**

MH-tunnus: 158873

<b>Kohdetyyppi:</b>	1 Asuinpaikat	<b>Haltija:</b>	191 Metsätalous Itä-Lappi
<b>Ajoitus:</b>	7116 Uusi aika	<b>Ylläpitäjä:</b>	191 Metsätalous Itä-Lappi
<b>Rakentamisvuosi:</b>		<b>Kunta:</b>	758 SODANKYLÄ
<b>Lukumäärä:</b>	2		

<b>Koordinaattiselitys:</b>	Keskipiste, mmpy	<b>Geometria tuotettu:</b>	8 Digitointi, mittakaava <1:20000
<b>Koordinaatit:</b>	X 7470224, Y 3470272, Z 290	<b>Löydöt:</b>	

***Taustatiedot***

Kohde on merkitty Metsähallituksen Sutigis-järjestelmään ja se näkyy ilmakuvassa ja osittain peruskartassa.

***Ympäristön kuvaus***

Kohde sijaitsee Järvi-Järvisestä 1 km kaakkoon, Palselkä-Huotarinkuusikko -metsätieltä kaakkoon poroerotusaidalle risteävän metsätien koillispuolella suon laidalla. Kasvillisuus on koivuvaltaista tuoretta kangasta, jossa kasvaa uudistuskypsää metsää.

***Kohteen kuvaus***

Kohteessa on puretun parakkikämpän jäännös. Metsätien varressa aukiolla on varastorakennus, jonka länsipuolelta lähtee tienpohja suon reunaan, jossa on aukiolla kämpän jäännös. Kohteen itäpuolella varastosta 90 m länteen, risteuksen eteläpuolella, on lisäksi ilmeisesti kämppään liittyvä rakennuksen jäännös, joka jäi epähuomiossa tarkastamatta (X=7467093, Y=470018; X=7470214, Y=3470178).

Varasto on rankorakenteinen ja siinä on lautalattia. Se on länsiluode-itäkaakkosuuntainen ja kooltaan 4 x 3 m. Katossa on huopakate. Pohja on hyväkuntoinen, mutta muuten rakennus on purettu.

Kämpä sijaitsee suon lähellä olevan aukion koillisnurkalla. Rakennus on länsiluode-itäkaakkosuuntainen ja kooltaan 11 x 7,5 m. Kämpästä on jäljellä vain 0,5 m leveä maapenkki ja enimmäkseen yksi pyöröhirsikerta. Pohjan päällä on sahanpurua, lautaa, huopakatetta, asbestilevyä ja hernekeittopurkki. Pohjoiskoillisella itäkoillisnurkan lähellä on mahdollinen ovenpaikka. Aukion reunalla 20 m etäisyydellä kämpästä lounaaseen on kasa rauta- ja lautaromua, ja 10 m etäisyydellä lännessä hiilikasa ja rautaromua.

Kämpä: X=7467123, Y=470138; X=7470239, Y=3470298

Varasto: X=7467079, Y=470107; X=7470201, Y=3470267

***Kohteen rajaus***

Kohde rajattiin maanpinnalle näkyvien rakenteiden perusteella.

***Tulkinta***

Kohteessa on 1950-60-luvulle ajoittuvan metsätyökämpän jäännös.

**Lisätietoja**

**Toimenpiteet**

**Tarkastukset**

Tila: 3 Toteutettu Laji: 6 Suojeluarvojen tarkastus Tarkastusvuosi: 2013  
Tarkastuspvm: 17.7.2013 Tarkastaja: S. Tolonen  
Kuvaus: KMO kulttuuriperintöinventointi Sodankylä

**Viranomais-  
rekisterinro:**

**Kunto:** 2 Kesinkertainen

**Arvotus:** 8 Muu suojeluarvo

**Olotila:** 2 Ei käytössä

**Kohteen  
suojelu:** 9 Muu suojeluarvo

**Selitys:**

**Selitys:**

**Ympäristön  
suojelu:**

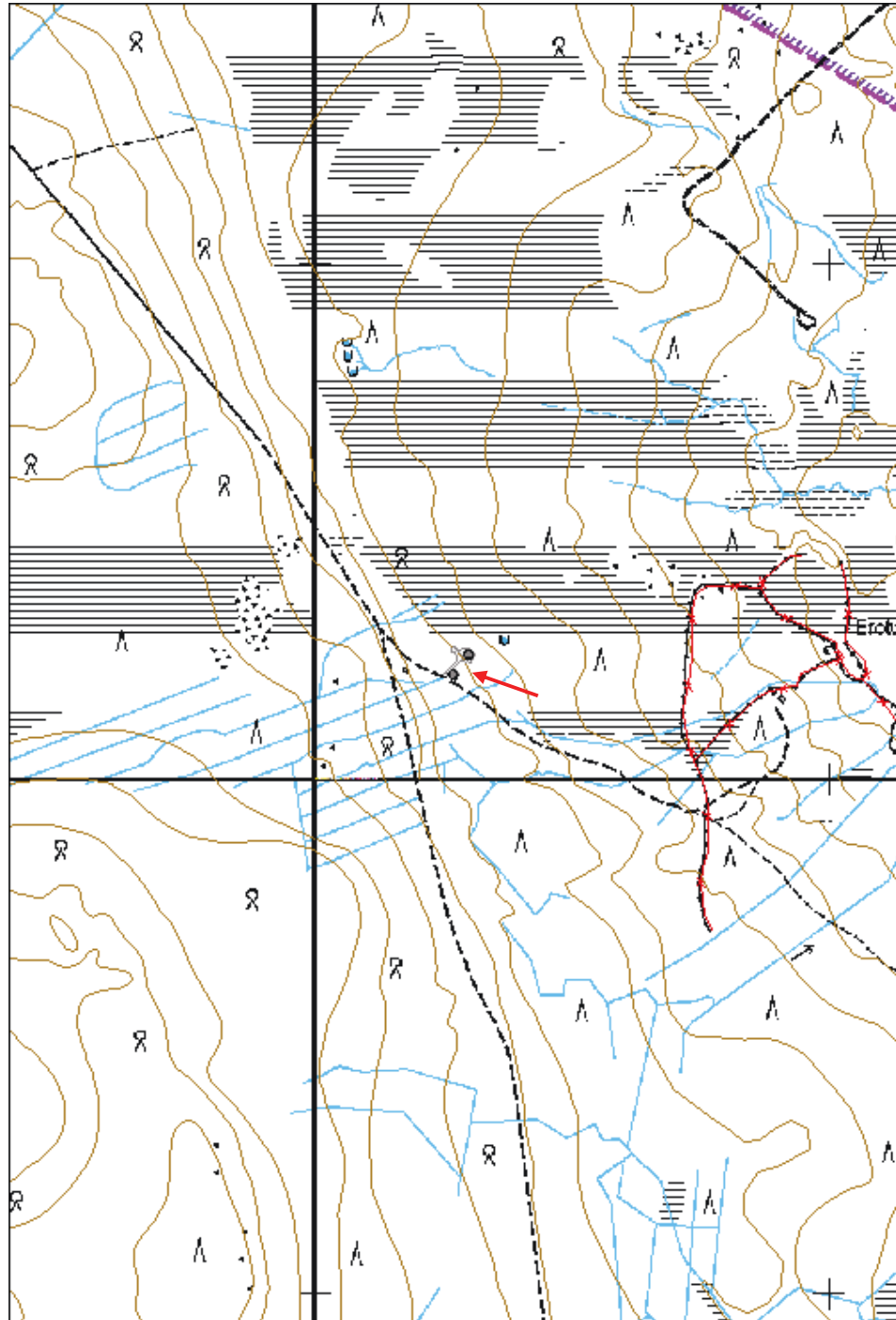
0 Ei määritelty

**Selitys:**



Pullivuoma 1 kämppä eteläkaakkoon. Kuva: Siiri Tolonen/MH.

<b>Kohdetyyppi:</b>	1 Asuinpaikat	Copyright:	© Metsähallitus 2008 © Maanmittauslaitos 1/MML/08
<b>Koordinaatit:</b>	X 7470224, Y 3470272, Z 290	Mittakaava:	1:10000



**Löytömännikkö 1 kämppä jäännös**

MH-tunnus: 158874

<b>Kohdetyyppi:</b>	1 Asuinpaikat	<b>Haltija:</b>	191 Metsätalous Itä-Lappi
<b>Ajoitus:</b>	7116 Uusi aika	<b>Ylläpitäjä:</b>	191 Metsätalous Itä-Lappi
<b>Rakentamisvuosi:</b>		<b>Kunta:</b>	758 SODANKYLÄ
<b>Lukumäärä:</b>	1		

<b>Koordinaattiselitys:</b>	Keskipiste, mmpy	<b>Geometria tuotettu:</b>	8 Digitointi, mittakaava <1:20000
<b>Koordinaatit:</b>	X 7468768, Y 3473144, Z 262	<b>Löydöt:</b>	

***Taustatiedot***

Kohde on merkitty Metsähallituksen Sutigis-järjestelmään.

***Ympäristön kuvaus***

Kohde sijaitsee Löytömännikön etelärinteen juurella suon laidassa, Huotarinkuusikon pohjoispuolella. Kasvillisuus kohteen ympäristössä on mäntyvaltaista kuivahkoa kangasta, jossa on varttunutta kasvatusmetsää.

***Kohteen kuvaus***

Kohteessa on puretun parakkikämpän paikka. Paikalla on heinikkoinen 50 x 50 m kokoinen aukio. Paikalla olleet rakennukset on siirretty pois, mutta niistä on jäljellä ainakin muutamia irrallisia hirsiiä alueen pohjoisreunalla. Kasvillisuuden seassa saattaa olla kiinteitä rakenteita, mutta tarkastushetkellä niitä ei ollut näkyvissä. Aukion kaakkoisnurkassa on pyöreä kiviröykkiö, ilmeisesti raivausröykkiö, joka koostuu erikokoisista kivistä ja on kooltaan noin 2,5 x 2,5 x 0,8 m.

Röykkiö: X=7465627, Y=473006; X=7468748, Y=3473168

***Kohteen rajaus***

Kohde rajattiin maanpinnalle näkyvien rakenteiden perusteella aukiolle.

***Tulkinta***

Kohteessa on 1950-60-luvulle ajoittuvan siirretyn metsätyökämpän paikka.

***Lisätietoja******Toimenpiteet******Tarkastukset***

Tila: 3 Toteutettu

Laji: 6 Suojeluarvojen tarkastus

Tarkastusvuosi: 2013

Tarkastuspvm: 17.7.2013 Tarkastaja: S. Tolonen  
Kuvaus: KMO kulttuuriperintöinventointi Sodankylä

**Viranomais-  
rekisterinro:**

**Kunto:** 3 Huono

**Arvotus:** 99 Ei suojeluarvoa

**Olotila:** 2 Ei käytössä

**Kohteen  
suojelu:** 99 Ei suojeluarvoa

**Selitys:**

**Selitys:**

**Ympäristön  
suojelu:** 0 Ei määritelty

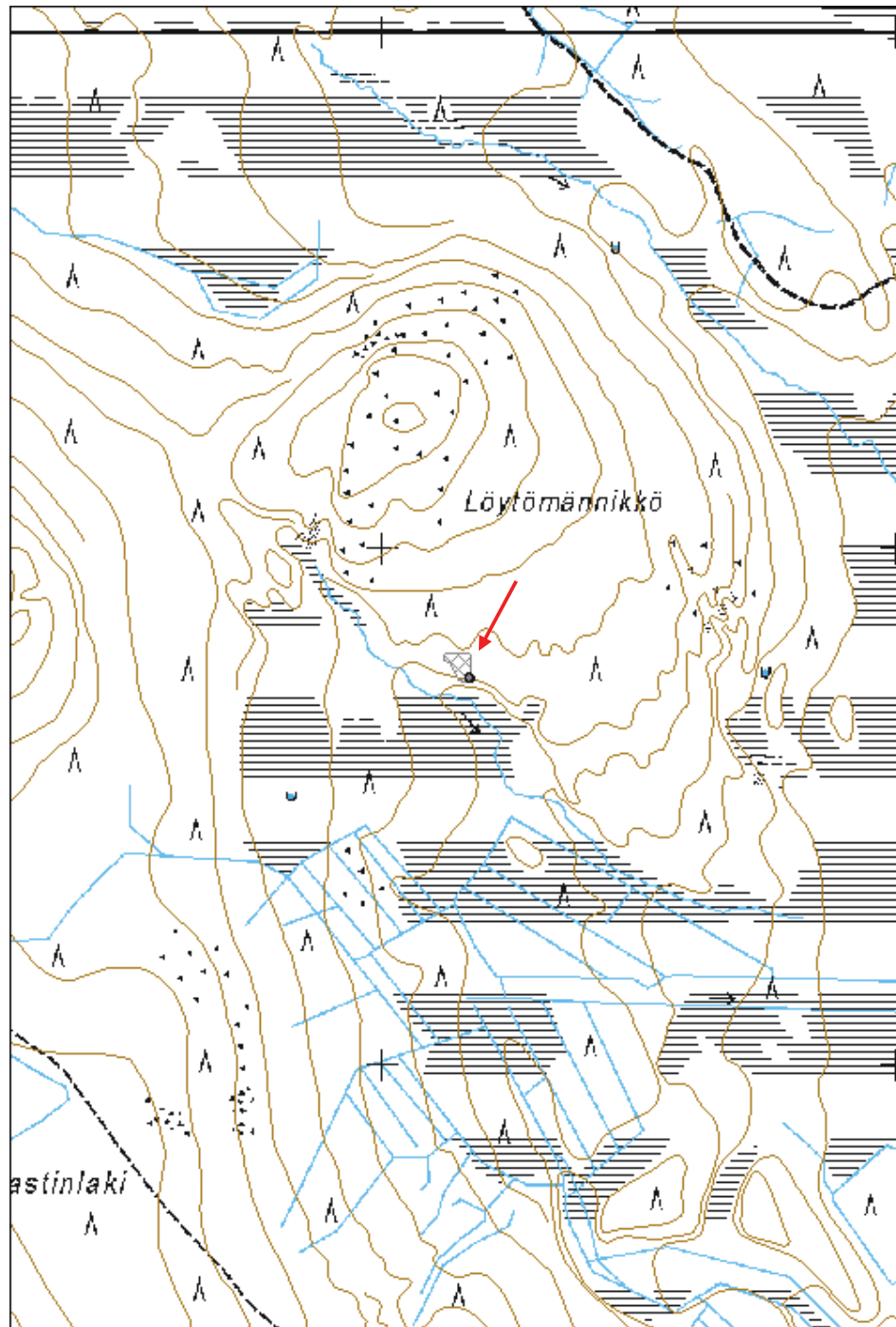
**Selitys:**



Löytömännikkö 1 piha pohjoisreunalta eteläkaakkoon. Kuva: Siiri Tolonen/MH.



<b>Kohdetyyppi:</b>	1 Asuinpaikat	Copyright:	© Metsähallitus 2008 © Maanmittauslaitos 1/MML/08
<b>Koordinaatit:</b>	X 7468768, Y 3473144, Z 262	Mittakaava:	1:10000



**Huotarinkuusikko 1 kämppä jäännös**

MH-tunnus: 158875

<b>Kohdetyyppi:</b>	1 Asuinpaikat	<b>Haltija:</b>	191 Metsätalous Itä-Lappi
<b>Ajoitus:</b>	7116 Uusi aika	<b>Ylläpitäjä:</b>	191 Metsätalous Itä-Lappi
<b>Rakentamisvuosi:</b>		<b>Kunta:</b>	758 SODANKYLÄ
<b>Lukumäärä:</b>	2		

<b>Koordinaattiselitys:</b>	Keskipiste, mmpy	<b>Geometria tuotettu:</b>	8 Digitointi, mittakaava <1:20000
<b>Koordinaatit:</b>	X 7464934, Y 3473646, Z 228	<b>Löydöt:</b>	

***Taustatiedot***

Kohde on merkitty Metsähallituksen Sutigis-järjestelmään.

***Ympäristön kuvaus***

Kohde sijaitsee Huotarinkuusikon eteläosassa Kallaanojan koillisrannalla. Kohde sijoittuu kitumaaksi luokitellun rämeen reunalle, kasvillisuus koillispuolella metsässä on mäntyvaltaista kuivahkoa kangasta, jossa on varttunutta kasvatusmetsää. Kallaanojan eteläpuolella on Vitsavaaranaavan suojelualue. Kohteen pohjoispuolelle 280 m etäisyydelle tulee metsätie pohjoisesta.

***Kohteen kuvaus***

Kohteessa on puretun kämpän paikka. Kohteessa on heinikkoinen 45 x 40 m kokoinen aukio, jonka koillisreunalla on kämpän jäännös. Kämpän pohja on kaakko-luodesuuntainen ja mitoiltaan 13 x 7,5 m. Kämpästä on jäljellä matala maavalli ja sammaloitunut yhdestä hirsikerrasta koostuva kehikko. Kämpän luoteispäädyssä lattian kohdalla on suuri kuoppa ja länsinurkan päällä kivistä, kooltaan 3 x 3 x 0,5 m.

Kämpä: X=7461827, Y=473493; X=7464945, Y=3473655

***Kohteen rajaus***

Kohde rajattiin maanpinnalle näkyvien rakenteiden perusteella aukiolle.

***Tulkinta***

Kohteessa on 1950-60-luvulle ajoittuvan siirretyn metsätyökämpän jäännös.

***Lisätietoja******Toimenpiteet******Tarkastukset***

Tila: 3 Toteutettu	Laji: 6 Suojeluarvojen tarkastus	Tarkastusvuosi: 2013
Tarkastuspvm: 17.7.2013	Tarkastaja: S. Tolonen	
Kuvaus: KMO kulttuuriperintöinventointi Sodankylä		

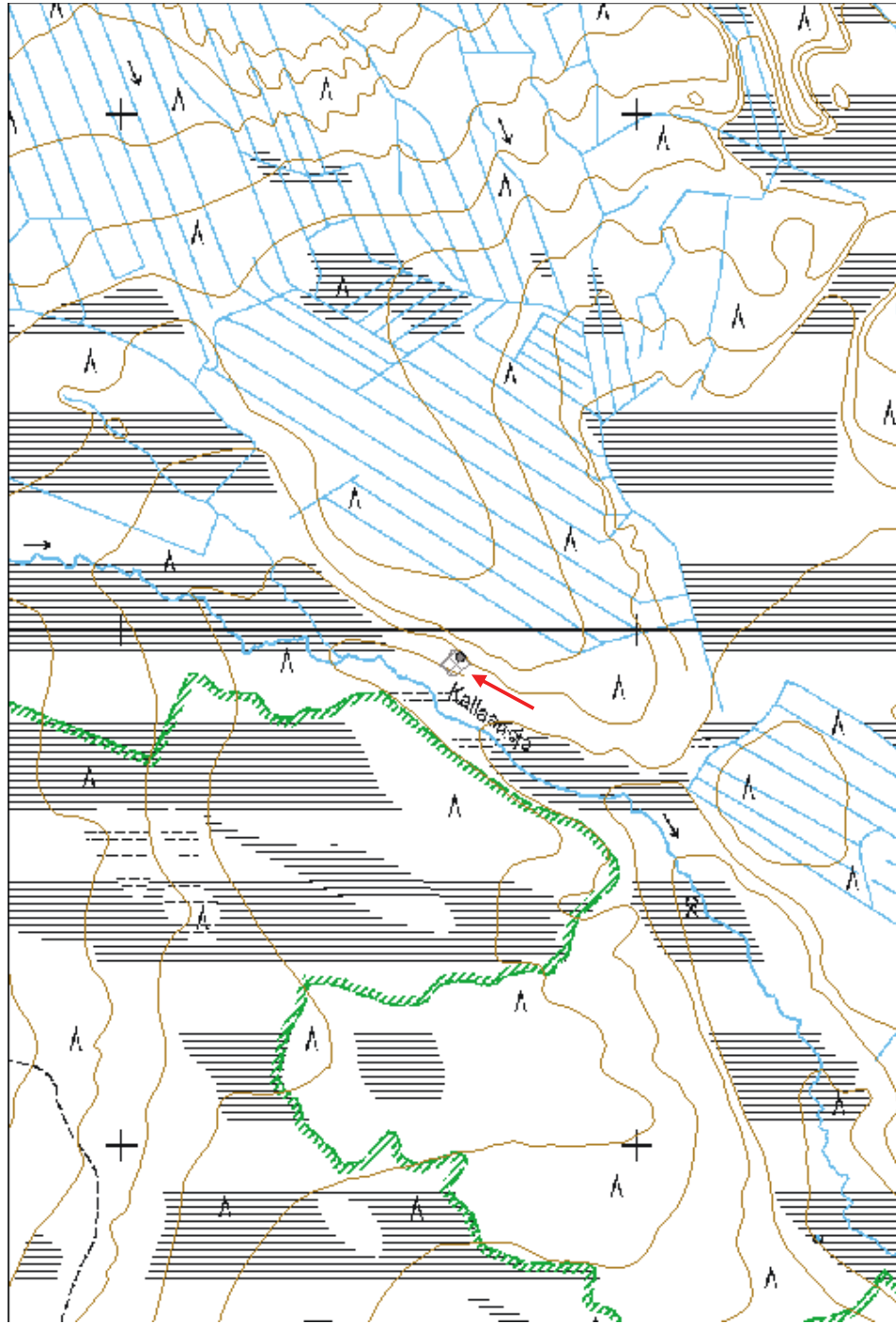
<b>Viranomais-</b> <b>rekisterinro:</b>		<b>Kunto:</b> 3 Huono
<b>Arvotus:</b>	99 Ei suojeluarvoa	<b>Olotila:</b> 2 Ei käytössä
<b>Selitys:</b>		<b>Kohteen</b> <b>suojelu:</b> 99 Ei suojeluarvoa
		<b>Selitys:</b>

<b>Ympäristön</b> <b>suojelu:</b>	0 Ei määritelty
<b>Selitys:</b>	



Huotarinkuusikko 1 kämpä kaakkoon. Kuva: Siiri Tolonen/MH.

<b>Kohdetyyppi:</b>	1 Asuinpaikat	Copyright:	© Metsähallitus 2008 © Maanmittauslaitos 1/MML/08
<b>Koordinaatit:</b>	X 7464934, Y 3473646, Z 228	Mittakaava:	1:10000



<b>Kohdetyyppi:</b>	9 Valmistuspaikat/työpaikat	<b>Haltija:</b>	191 Metsätalous Itä-Lappi
<b>Ajoitus:</b>	7116 Uusi aika	<b>Ylläpitäjä:</b>	191 Metsätalous Itä-Lappi
<b>Rakentamisvuosi:</b>		<b>Kunta:</b>	758 SODANKYLÄ
<b>Lukumäärä:</b>	1		

<b>Koordinaattiselitys:</b>	Keskipiste, mmpy	<b>Geometria tuotettu:</b>	8 Digitointi, mittakaava <1:20000
<b>Koordinaatit:</b>	X 7471036, Y 3471795, Z 262	<b>Löydöt:</b>	

***Taustatiedot***

Kohde näkyy ilmakuvassa ja se on merkitty v. 1969 topografiseen karttaan. Kohde on myös merkitty Metsähallituksen Sutigis-järjestelmään ja peruskarttaan.

***Ympäristön kuvaus***

Kohde sijaitsee Kyläjärven ampuma-alueella, Suonivaarankuusikon eteläpuolella olevalla Katajanniityllä, Katajanhaaran koillispuolella. Kasvillisuus on avointa nevaa, joka on luokiteltu joutomaaksi. Kohteen itäpuolella 230 m etäisyydellä kulkee metsätie.

***Kohteen kuvaus***

Kohteessa on niittyladon jäännös. Lato on pitkältä sivultaan luode-kaakkosuuntainen ja kooltaan 4,8 x 4 m. Seinistä on jäljellä enimmillään seitsemän hirsikertaa. Seinähirret ovat kirveellä ja sahalla katkottuja pyöröhirsitä, joissa on alapuolelle sahatut koirankaulasalvokset. Muutamassa hirressä on jäljellä kaarnaa. Ladon päällä on koillis-lounaissuuntainen harjakatto. Katossa on harjaruu'un lisäksi kolme vuoliaista molemmilla lappeilla ja päällä vuoliaisiin teollisilla nauloilla kiinnitetty sahalautakate. Lattia on tehty halkaistuista riu'uksista, joiden pyöreä puoli on asetettu ylöspäin. Lattiaruu'ut ovat luode-kaakkosuuntaisia. Ladossa on n. 2 m leveä oviaukko lounaispäädyn keskellä. Ovenpielien hirret on katkaistu sahalla ja yksi vasemman ovenpielen hirsistä on sahattu tasaiseksi molemmin puolin, mutta muuten hirret ovat pyöreitä. Koillispäädysssä kolmanneksi alimmasta hirrestä on leikattu pala moottorisahalla.

***Kohteen rajaus***

Kohde rajattiin maanpinnalle näkyvien rakenteiden perusteella.

***Tulkinta***

Kohteessa on 1900-luvun puoliväliin ajoittuvan niittyladon jäännös. Samalla niityllä on myös neljä muuta niittyladon jäännöstä.

***Lisätietoja***

Topografinen kartta 1:20 000. Karttalehti 3713 05. Maanmittauslaitos, v. 1969.

***Toimenpiteet***

**Tarkastukset**

Tila: 3 Toteutettu      Laji: 6 Suojeluarvojen tarkastus      Tarkastusvuosi: 2013  
Tarkastuspvm: 17.7.2013      Tarkastaja: S. Tolonen  
Kuvaus: KMO kulttuuriperintöinventointi Sodankylä

**Viranomais-  
rekisterinro:**

**Kunto:** 2 Keskinertainen

**Arvotus:** 8 Muu suojeluarvo

**Olotila:** 2 Ei käytössä

**Kohteen  
suojaus:** 9 Muu suojeluarvo

**Selitys:**

**Selitys:**

**Ympäristön  
suojaus:**

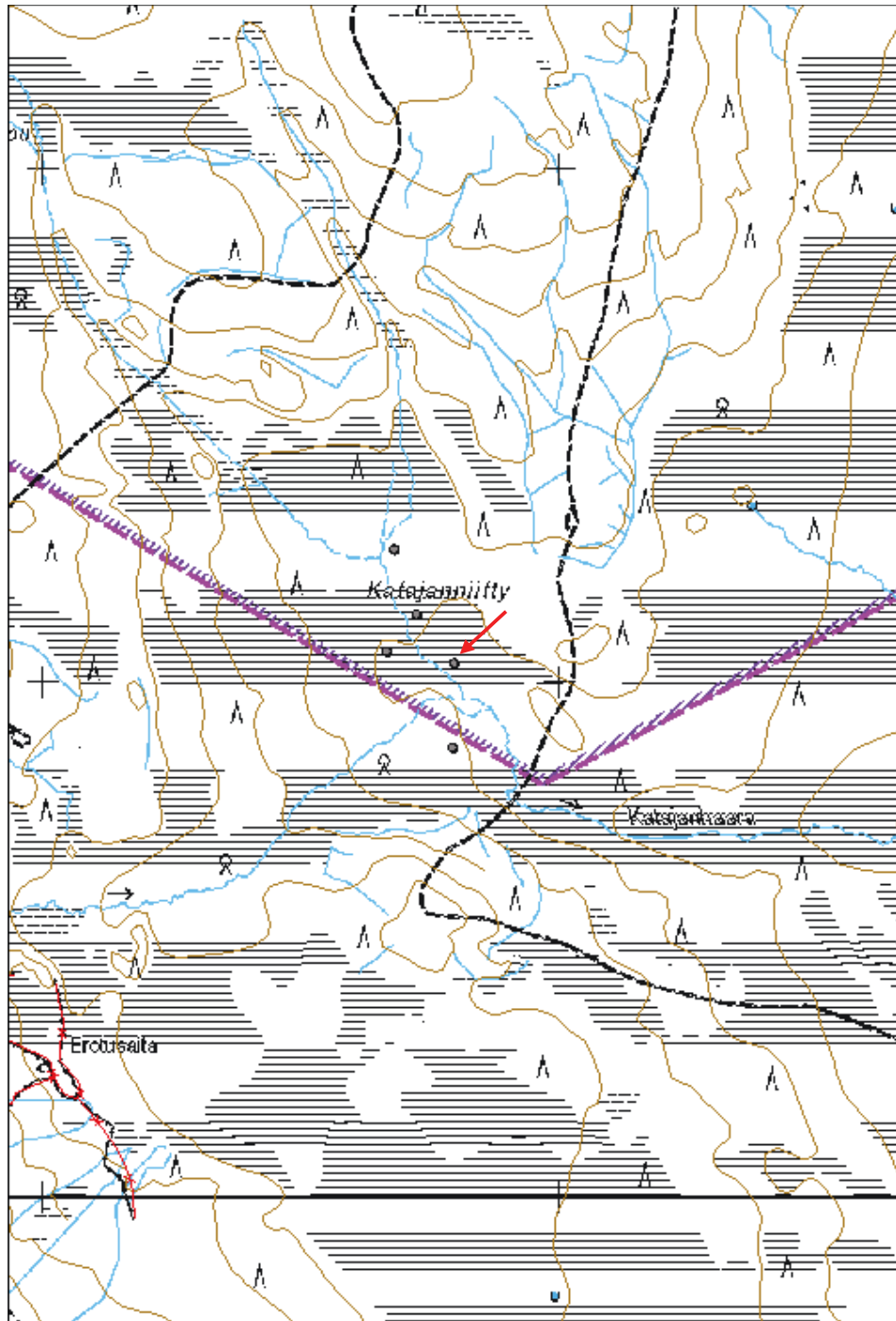
0 Ei määritelty

**Selitys:**



Katajanniitty 1 niitty lato pohjoiseen. Kuva: Siiri Tolonen/MH.

<b>Kohdetyyppi:</b>	9 Valmistuspaikat/työpaikat	Copyright:	© Metsähallitus 2008 © Maanmittauslaitos 1/MML/08
<b>Koordinaatit:</b>	X 7471036, Y 3471795, Z 262	Mittakaava:	1:10000



**Katajanniitty 2 niittylato jäännös**

MH-tunnus: 158867

<b>Kohdetyyppi:</b>	9 Valmistuspaikat/työpaikat	<b>Haltija:</b>	191 Metsätalous Itä-Lappi
<b>Ajoitus:</b>	7116 Uusi aika	<b>Ylläpitäjä:</b>	191 Metsätalous Itä-Lappi
<b>Rakentamisvuosi:</b>		<b>Kunta:</b>	758 SODANKYLÄ
<b>Lukumäärä:</b>	1		

<b>Koordinaattiselitys:</b>	Keskipiste, mmpy	<b>Geometria tuotettu:</b>	8 Digitointi, mittakaava <1:20000
<b>Koordinaatit:</b>	X 7471131, Y 3471723, Z 263	<b>Löydöt:</b>	

**Taustatiedot**

Kohde näkyy ilmakuvassa ja se on merkitty v. 1969 topografiseen karttaan. Kohde on myös merkitty Metsähallituksen Sutigis-järjestelmään ja peruskarttaan.

**Ympäristön kuvaus**

Kohde sijaitsee Kyläjärven ampuma-alueella, Suonivaarankuusikon eteläpuolella olevalla Katajanniityllä, Katajanhaaran itäpuolella. Kasvillisuus on avointa nevaa, joka on luokiteltu joutomaaksi. Kohteen itäpuolella 290 m etäisyydellä kulkee metsätie.

**Kohteen kuvaus**

Kohteessa on niittyladon jäännös. Lato on pitkältä sivultaan luode-kaakkosuuntainen ja kooltaan 4 x 3,5 m. Seinistä on jäljellä enimmillään kolme hirsikertaa. Seinähirret ovat kirveellä ja sahalla katkottuja pyöröhirsitä, joissa on alapuolelle sahatut koirankaulasalvokset. Muutamassa hirressä on jäljellä kaarnaa. Ladon päällä on koillis-lounaissuuntainen harjakatto. Katossa on harjaru'un lisäksi kaksi vuoliaista molemmilla lappeilla ja päällä vuoliaisiin teollisilla nauloilla kiinnitetty sahalautakate. Ladossa on n. 2 m leveä oviaukko lounaispään keskellä. Ovenpielten hirret on katkaistu sahalla ja yksi vasemman ovenpielen hirsistä on sahattu tasaiseksi molemmin puolin, mutta muuten hirret ovat pyöreitä.

**Kohteen rajaus**

Kohde rajattiin maanpinnalle näkyvien rakenteiden perusteella.

**Tulkinta**

Kohteessa on 1900-luvun puoliväliin ajoittuvan niittyladon jäännös. Samalla niityllä on myös neljä muuta niittyladon jäännöstä.

**Lisätietoja**

Topografinen kartta 1:20 000. Karttalehti 3713 05. Maanmittauslaitos, v. 1969.

**Toimenpiteet**



**Tarkastukset**

Tila: 3 Toteutettu Laji: 6 Suojeluarvojen tarkastus Tarkastusvuosi: 2013  
Tarkastuspvm: 17.7.2013 Tarkastaja: S. Tolonen  
Kuvaus: KMO kulttuuriperintöinventointi Sodankylä

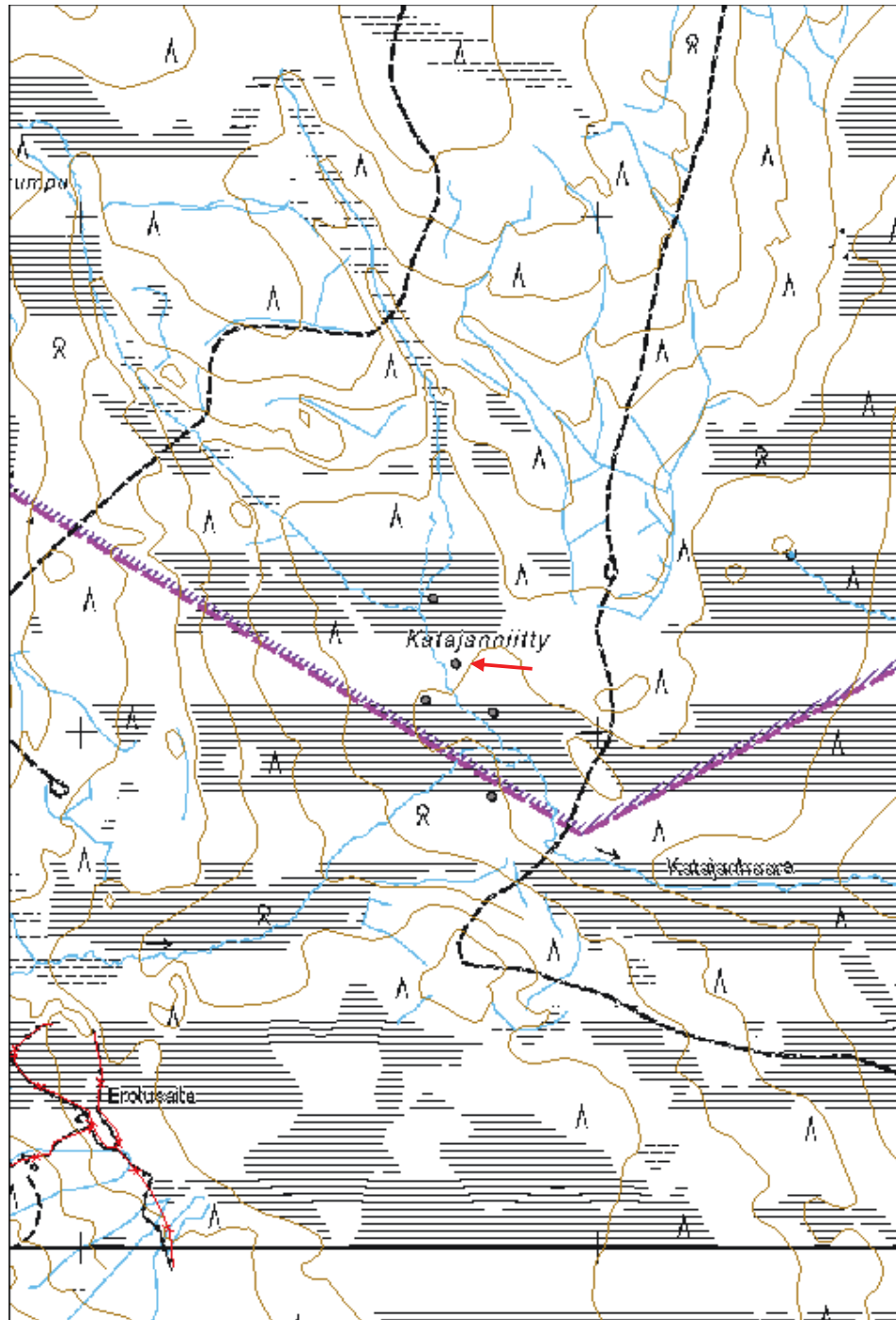
**Viranomais-  
rekisterinro:****Kunto:** 2 Keskinertainen**Arvotus:** 8 Muu suojeluarvo**Olotila:** 2 Ei käytössä**Kohteen  
suojelu:** 9 Muu suojeluarvo**Selitys:****Selitys:****Ympäristön  
suojelu:**

0 Ei määritelty

**Selitys:**

Katajanniitty 2 niitty lato koilliseen. Kuva: Siiri Tolonen/MH.

<b>Kohdetyyppi:</b>	9 Valmistuspaikat/työpaikat	<b>Copyright:</b>	© Metsähallitus 2008 © Maanmittauslaitos 1/MML/08
<b>Koordinaatit:</b>	X 7471131, Y 3471723, Z 263	<b>Mittakaava:</b>	1:10000



<b>Kohdetyyppi:</b>	9 Valmistuspaikat/työpaikat	<b>Haltija:</b>	191 Metsätalous Itä-Lappi
<b>Ajoitus:</b>	7116 Uusi aika	<b>Ylläpitäjä:</b>	191 Metsätalous Itä-Lappi
<b>Rakentamisvuosi:</b>		<b>Kunta:</b>	758 SODANKYLÄ
<b>Lukumäärä:</b>	1		

<b>Koordinaattiselitys:</b>	Keskipiste, mmpy	<b>Geometria tuotettu:</b>	8 Digitointi, mittakaava <1:20000
<b>Koordinaatit:</b>	X 7471257, Y 3471679, Z 263	<b>Löydöt:</b>	

**Taustatiedot**

Kohde näkyy ilmakuvassa ja se on merkitty v. 1969 topografiseen karttaan. Kohde on myös merkitty Metsähallituksen Sutigis-järjestelmään.

**Ympäristön kuvaus**

Kohde sijaitsee Kyläjärven ampuma-alueella, Suonivaarankuusikon eteläpuolella olevalla Katajanniityllä, Katajanhaaran itäpuolella. Kasvillisuus on avointa nevaa, joka on luokiteltu joutomaaksi. Kohteen itäpuolella 330 m etäisyydellä kulkee metsätie.

**Kohteen kuvaus**

Kohteessa on niittyladon jäännös. Lato on pitkältä sivultaan koillis-lounaissuuntainen ja kooltaan 5,4 x 5 m. Seinistä on jäljellä enimmillään neljä hirsikertaa. Seinähirret ovat kirveellä ja sahalla katkottuja pyöröhirsiiä, joissa on sahatut koirankaulasalvokset - osa on tehty hirren alapuolelle ja osa yläpuolelle. Muutamassa hirressä on jäljellä kaarnaa. Ladon päällä on koillis-lounaissuuntainen harjakatto. Katossa on harjariu'un lisäksi ainakin neljä vuoliaista molemmilla lappeilla, mahdollista lautakatetta ei ole jäljellä. Lattia on tehty riu'uista, jotka on asetettu luode-kaakkosuuntaisesti. Ladossa on n. 2 m leveä oviaukko lounaispään keskellä. Ovenpielien hirret on katkaistu sahalla ja yksi vasemman ovenpielen hirsistä on sahattu tasaiseksi molemmin puolin, mutta muuten hirret ovat pyöreitä.

**Kohteen rajaus**

Kohde rajattiin maanpinnalle näkyvien rakenteiden perusteella.

**Tulkinta**

Kohteessa on 1900-luvun puoliväliin ajoittuvan niittyladon jäännös. Samalla niityllä on myös neljä muuta niittyladon jäännöstä.

**Lisätietoja**

Topografinen kartta 1:20 000. Karttalehti 3713 05. Maanmittauslaitos, v. 1969.

Kohteesta ei ole valokuvaa.

**Toimenpiteet**

**Tarkastukset**

Tila: 3 Toteutettu Laji: 6 Suojeluarvojen tarkastus Tarkastusvuosi: 2013  
Tarkastuspvm: 17.7.2013 Tarkastaja: S. Tolonen  
Kuvaus: KMO kulttuuriperintöinventointi Sodankylä

**Viranomais-  
rekisterinro:**

**Kunto:** 2 Keskinertainen

**Arvotus:** 8 Muu suojeluarvo

**Olotila:** 2 Ei käytössä

**Kohteen  
suojaus:** 9 Muu suojeluarvo

**Selitys:**

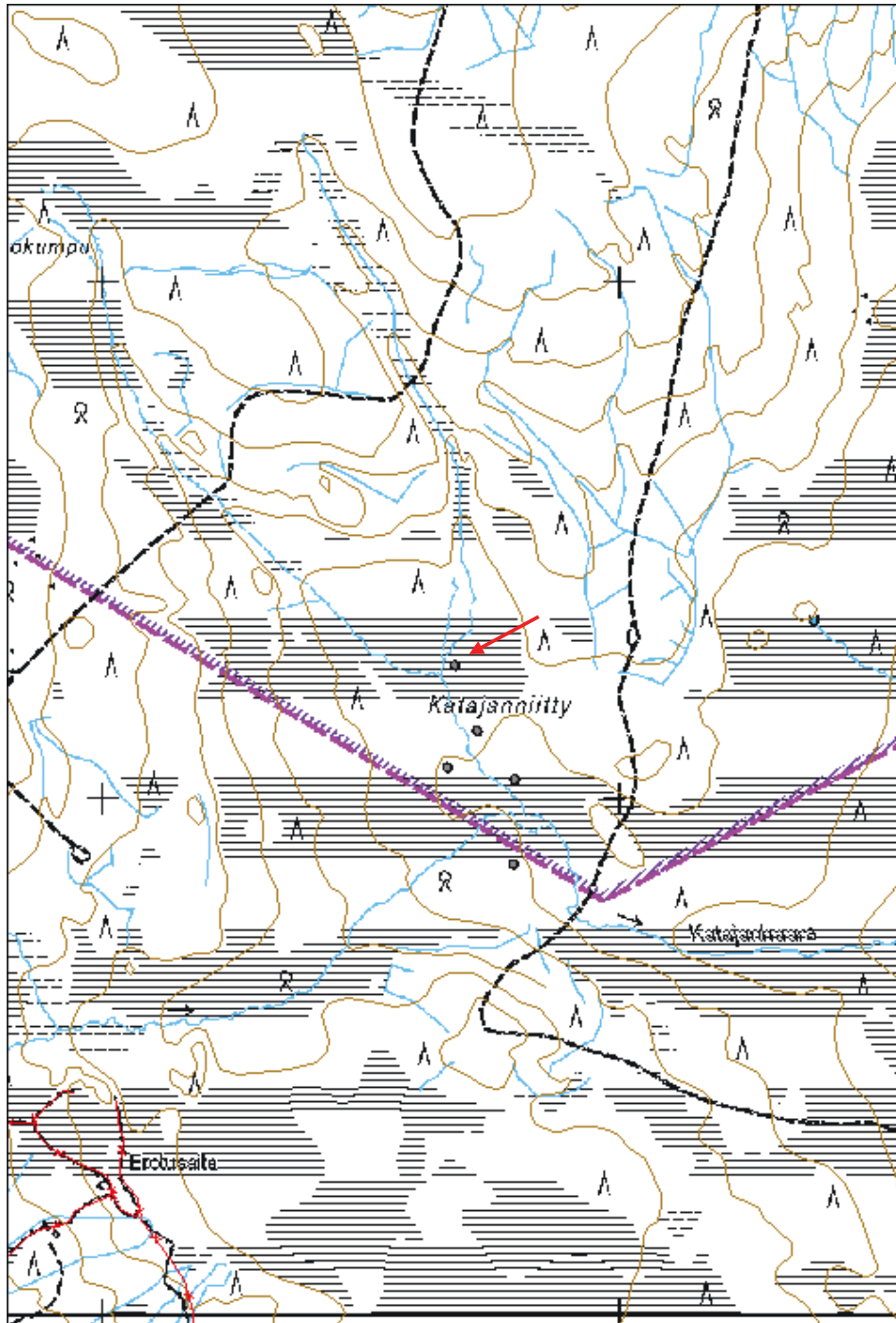
**Selitys:**

**Ympäristön  
suojaus:**

0 Ei määritelty

**Selitys:**

<b>Kohdetyyppi:</b>	9 Valmistuspaikat/työpaikat	<b>Copyright:</b>	© Metsähallitus 2008 © Maanmittauslaitos 1/MML/08
<b>Koordinaatit:</b>	X 7471257, Y 3471679, Z 263	<b>Mittakaava:</b>	1:10000



**Särkijärvi 2 kuoppa jäännös**

MH-tunnus: 159130

<b>Kohdetyyppi:</b>	17 Kivi- ja maarakenteet	<b>Haltija:</b>	191 Metsätalous Itä-Lappi
<b>Ajoitus:</b>	7199 Ajoitus epäselvä	<b>Ylläpitäjä:</b>	191 Metsätalous Itä-Lappi
<b>Rakentamisvuosi:</b>		<b>Kunta:</b>	758 SODANKYLÄ
<b>Lukumäärä:</b>	1		

<b>Koordinaattiselitys:</b>	Keskipiste, mmpy	<b>Geometria tuotettu:</b>	4 Gps-mittaus, korjaamaton
<b>Koordinaatit:</b>	X 7429540, Y 3476667, Z 189	<b>Löydöt:</b>	

***Taustatiedot***

Kohde löytyi ilman ennakkotietoja maastoinventoinnissa.

***Ympäristön kuvaus***

Kohde sijaitsee Särkijärven pohjoispuolella olevan suon ympäröimän hiekkaharjanteen kaakkoispäässä, lähellä Särkijärveen pohjoisesta laskevan ojan suuta. Kohde sijoittuu tasanteelle kumpareen itäpuolelle. Kasvillisuus on mäntyvaltaista kuivahkoa kangasta, jossa kasvaa nuorta kasvatusmetsää.

***Kohteen kuvaus***

Kohteessa on kuoppajäännös. Kuoppa on mitoiltaan 2 x 2 x 1 m, jyrkkäreunainen ja muodoltaan neliömäinen. Kuopan ympärillä on 1-1,5 m leveä matala maavalli. Kuopan pohjalle tehtiin koepisto, jossa havaittiin 2 cm paksuinen huuhtoutumiskerros. Vallin kohdalle tehdyssä koepistossa havaittiin kaksoismaannos - pinnalla on heikko huuhtoutumiskerros ja alempana paksumpi huuhtoutumiskerros, jonka päällä on hiiltä.

***Kohteen rajaus***

Kohde rajattiin maanpinnalle näkyvien rakenteiden perusteella.

***Tulkinta***

Kyseessä lienee jonkinlainen säilytyskuoppa. Huuhtoutumiskerroksen perusteella kohde voi ajoittua historialliselle ajalle, kovin nuori se tuskin on. Vajaan 60 m etäisyydellä lounaassa on toinen samantyyppinen kuoppa (Särkijärvi 3, Reiska-nro: 159131).

***Lisätietoja******Toimenpiteet******Tarkastukset***

Tila: 3 Toteutettu	Laji: 6 Suojeluarvojen tarkastus	Tarkastusvuosi: 2013
Tarkastuspvm: 22.7.2013	Tarkastaja: S. Tolonen	
Kuvaus: KMO kulttuuriperintöinventointi Sodankylä		

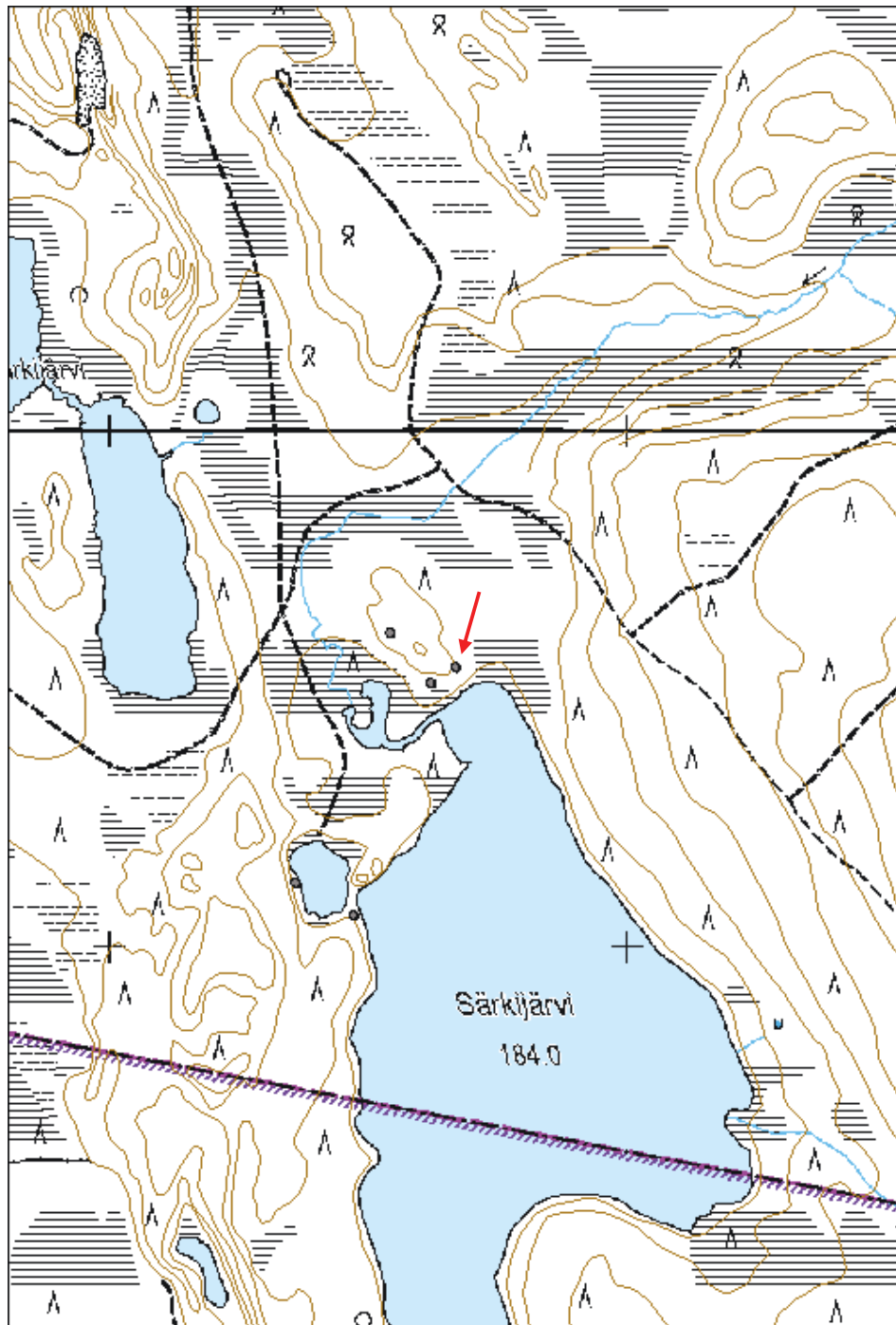
<b>Viranomais-</b> <b>rekisterinro:</b>		<b>Kunto:</b> 2 Kesinkertainen
<b>Arvotus:</b>	8 Muu suojeluarvo	<b>Olotila:</b> 2 Ei käytössä
<b>Selitys:</b>		<b>Kohteen</b> <b>suojelu:</b> 9 Muu suojeluarvo
		<b>Selitys:</b>

<b>Ympäristön</b> <b>suojelu:</b>	0 Ei määritelty
<b>Selitys:</b>	



Särkijärvi 2 kuoppa pohjoiseen. Kuva: Paula Pelttari/MH.

<b>Kohdetyyppi:</b>	17 Kivi- ja maarakenteet	Copyright:	© Metsähallitus 2008 © Maanmittauslaitos 1/MML/08
<b>Koordinaatit:</b>	X 7429540, Y 3476667, Z 189	Mittakaava:	1:10000





**Särkijärvi 3 kuoppa jäännös**

MH-tunnus: 159131

<b>Kohdetyyppi:</b>	17 Kivi- ja maarakenteet	<b>Haltija:</b>	191 Metsätalous Itä-Lappi
<b>Ajoitus:</b>	7199 Ajoitus epäselvä	<b>Ylläpitäjä:</b>	191 Metsätalous Itä-Lappi
<b>Rakentamisvuosi:</b>		<b>Kunta:</b>	758 SODANKYLÄ
<b>Lukumäärä:</b>	1		

<b>Koordinaattiselitys:</b>	Keskipiste, mmpy	<b>Geometria tuotettu:</b>	4 Gps-mittaus, korjaamaton
<b>Koordinaatit:</b>	X 7429510, Y 3476619, Z 188	<b>Löydöt:</b>	

**Taustatiedot**

Kohde löytyi ilman ennakkotietoja maastoinventoinnissa.

**Ympäristön kuvaus**

Kohde sijaitsee Särkijärven pohjoispuolella olevan suon ympäröimän hiekkaharjanteen kaakkoispäässä, lähellä Särkijärven pohjoisesta laskevan ojan suuta. Kohde sijoittuu loivasti rantaan laskevalle tasanteelle kumpareen eteläpuolelle. Kasvillisuus on mäntyvaltaista kuivahkoa kangasta, jossa kasvaa nuorta kasvatusmetsää.

**Kohteen kuvaus**

Kohteessa on kuoppajäännös. Kuoppa on tehty maakiven viereen. Se on neliömäinen ja jyrkkäreunainen, mitoiltaan 1,4 x 1,4 x 0,6 m. Kuopan ympärillä näkyy osittain 1,5 m leveä maavalli. Kuopan pohjalle tehdyssä koepistossa havaittiin vaihtelevanpaksuinen, 0-5cm paksu, huuhtoutumiskerros.

**Kohteen rajaus**

Kohde rajattiin maanpinnalle näkyvien rakenteiden perusteella.

**Tulkinta**

Kyseessä lienee jonkinlainen säilytyskuoppa. Huuhtoutumiskerroksen perusteella kohde voi ajoittua historialliselle ajalle. Vajaan 60 m etäisyydellä lounaassa on toinen samantyyppinen kuoppa (Särkijärvi 2, Reiska-nro: 159130).

**Lisätietoja****Toimenpiteet****Tarkastukset**

Tila: 3 Toteutettu

Laji: 6 Suojeluarvojen tarkastus

Tarkastusvuosi: 2013

Tarkastuspvm: 22.7.2013 Tarkastaja: S. Tolonen  
Kuvaus: KMO kulttuuriperintöinventointi Sodankylä

**Viranomais-  
rekisterinro:**

**Kunto:** 2 Kesinkertainen

**Arvotus:** 8 Muu suojeluarvo

**Olotila:** 2 Ei käytössä

**Kohteen  
suojaus:** 9 Muu suojeluarvo

**Selitys:**

**Selitys:**

**Ympäristön  
suojaus:** 0 Ei määritelty

**Selitys:**

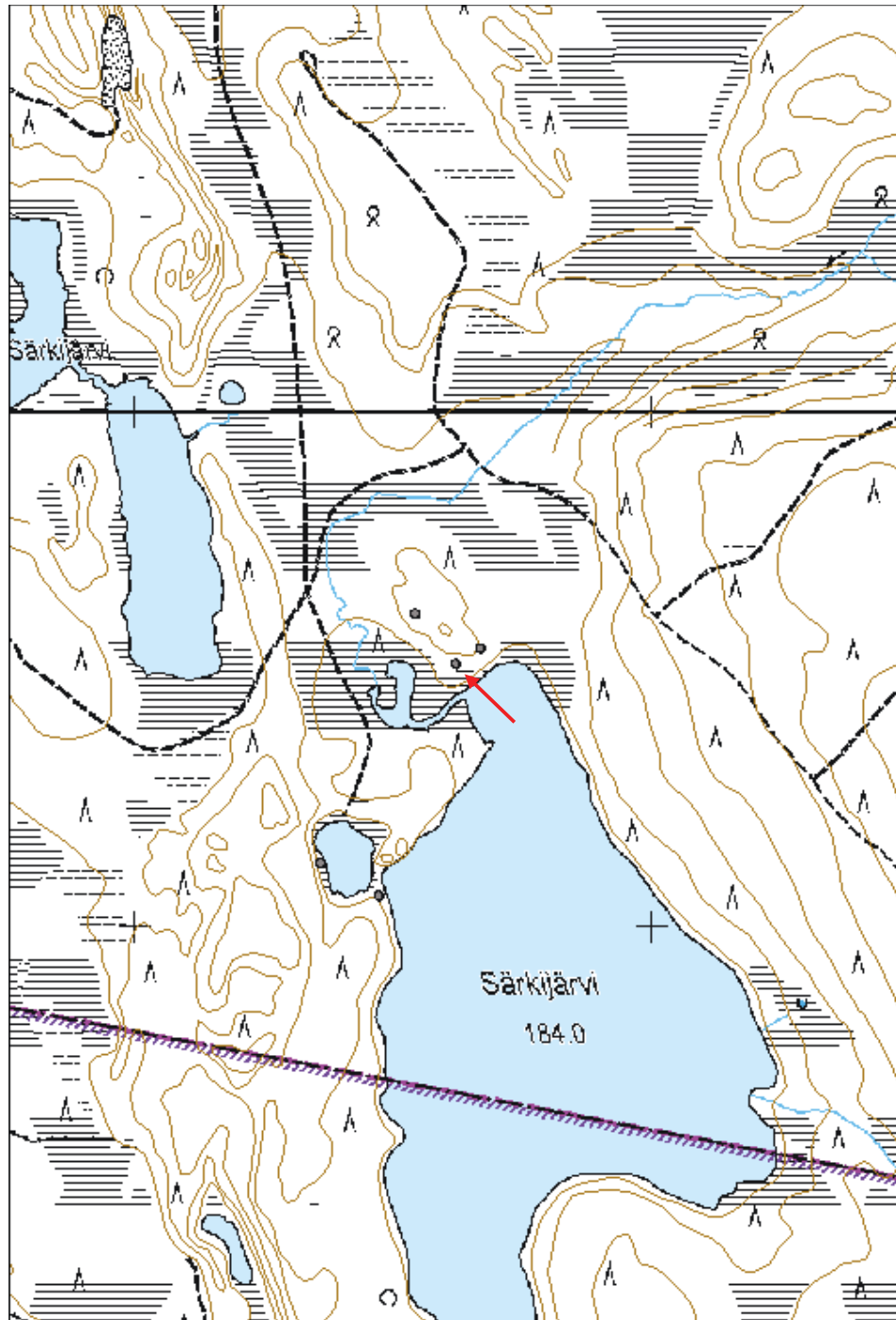


Särkijärvi 3 kuoppa etelään. Kuva: Paula Pelttari/MH.



Särkijärvi 3 kuoppa lounaaseen. Kuva: Paula Pelttari/MH.

<b>Kohdetyyppi:</b>	17 Kivi- ja maarakenteet	<b>Copyright:</b>	© Metsähallitus 2008 © Maanmittauslaitos 1/MML/08
<b>Koordinaatit:</b>	X 7429510, Y 3476619, Z 188	<b>Mittakaava:</b>	1:10000



**Särkijärvi 4 pilkkapuu jäännös**

MH-tunnus: 159133

<b>Kohdetyyppi:</b>	99 Muu/määrittelemätön	<b>Haltija:</b>	191 Metsätalous Itä-Lappi
<b>Ajoitus:</b>	7116 Uusi aika	<b>Ylläpitäjä:</b>	191 Metsätalous Itä-Lappi
<b>Rakentamisvuosi:</b>		<b>Kunta:</b>	758 SODANKYLÄ
<b>Lukumäärä:</b>	1		

<b>Koordinaattiselitys:</b>	Keskipiste, mmpy	<b>Geometria tuotettu:</b>	4 Gps-mittaus, korjaamaton
<b>Koordinaatit:</b>	X 7429123, Y 3476357, Z 185	<b>Löydöt:</b>	

**Taustatiedot**

Kohde löytyi ilman ennakkotietoja maastoinventoinnissa.

**Ympäristön kuvaus**

Kohde sijaitsee Särkijärven pohjoisosan länsipuolella olevan pienen lammen länsirannalla, lammelle laskevalla rinteellä. Kohde sijoittuu 10 m etäisyydelle lammesta. Kasvillisuus on mäntyvaltaista sekapuustoista kuivahkoa kangasta. Metsä on erirakenteista, puuston ikä vaihtelee 80-200 v. välillä.

**Kohteen kuvaus**

Kohteessa on pilkkapuu. Puu on kelottunut mänty, halkaisijaltaan 25 cm, jonka kylkeen 1,5 m korkeudelle on tehty 25 cm korkea ja 5 mc leveä pilkka. Pilkkaan on tehty kirveellä kaksi vaakaviivaa.

**Kohteen rajaus**

Kohde rajattiin maanpinnalle näkyvien rakenteiden perusteella.

**Tulkinta**

Kohteessa on pilkkapuu, joka ajoittune 1900-luvulle. Pilkkoja on voitu käyttää merkitsemään esim. kalapaikkaa tai kulkureittiä.

**Lisätietoja****Toimenpiteet****Tarkastukset**

Tila: 3 Toteutettu Laji: 6 Suojeluarvojen tarkastus Tarkastusvuosi: 2013  
Tarkastuspvm: 22.7.2013 Tarkastaja: S. Tolonen  
Kuvaus: KMO kulttuuriperintöinventointi Sodankylä

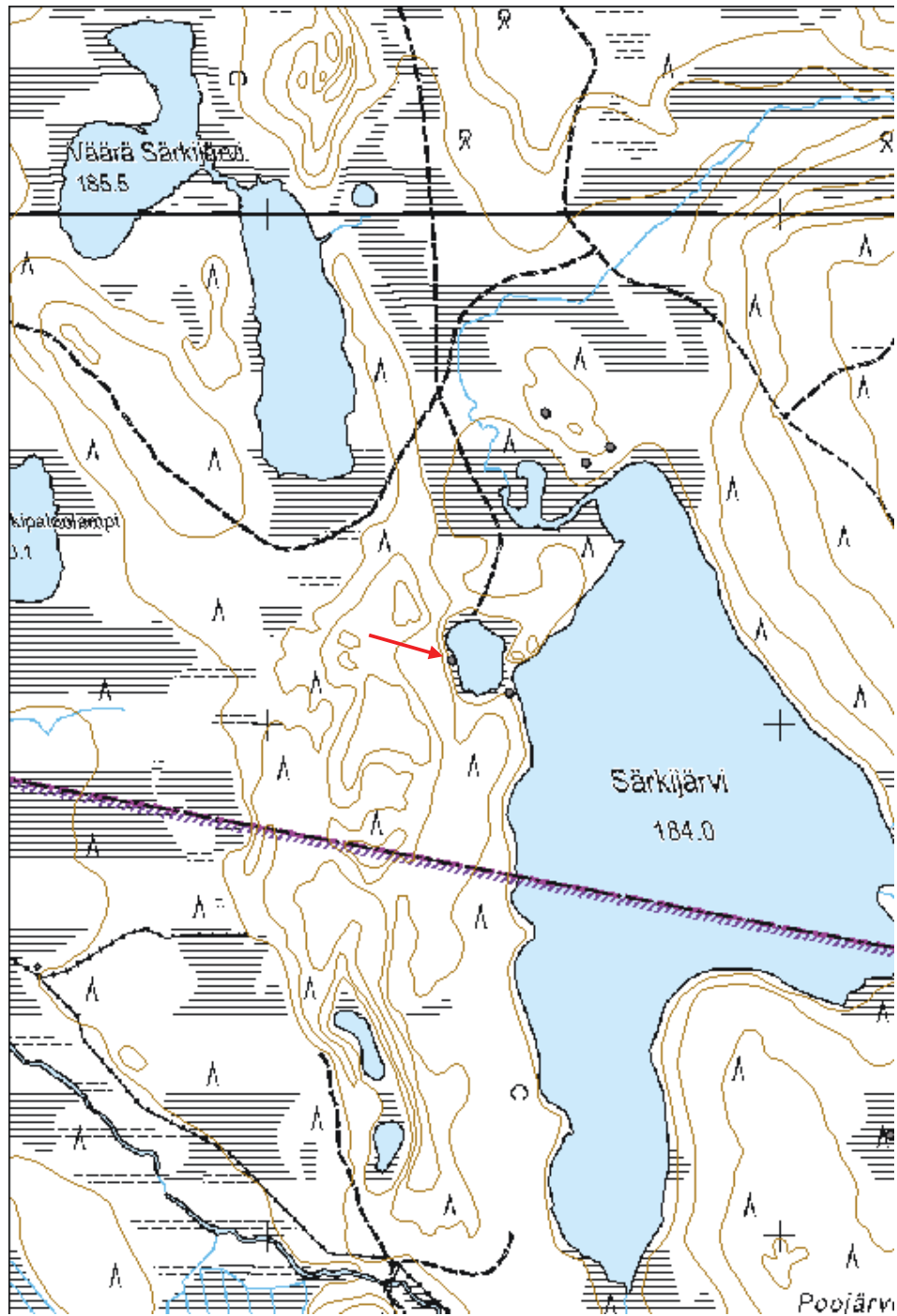
<b>Viranomais- rekisterinro:</b>		<b>Kunto:</b>	2 Keskinertainen
<b>Arvotus:</b>	99 Ei suojeluarvoa	<b>Olotila:</b>	2 Ei käytössä
<b>Selitys:</b>		<b>Kohteen suojaus:</b>	99 Ei suojeluarvoa
		<b>Selitys:</b>	

<b>Ympäristön suojaus:</b>	0 Ei määritelty
<b>Selitys:</b>	



Särkijärvi 4 pilkkapuu itä-koilliseen. Kuva: Paula Pelttari/MH.

<b>Kohdetyyppi:</b>	99 Muu/määrittelemätön	Copyright:	© Metsähallitus 2008 © Maanmittauslaitos 1/MML/08
<b>Koordinaatit:</b>	X 7429123, Y 3476357, Z 185	Mittakaava:	1:10000



**Köngäslampi 1 kämpä jäännös**

MH-tunnus: 159135

<b>Kohdetyyppi:</b>	1 Asuinpaikat	<b>Haltija:</b>	191 Metsätalous Itä-Lappi
<b>Ajoitus:</b>	7116 Uusi aika	<b>Ylläpitäjä:</b>	191 Metsätalous Itä-Lappi
<b>Rakentamisvuosi:</b>		<b>Kunta:</b>	758 SODANKYLÄ
<b>Lukumäärä:</b>	1		

<b>Koordinaattiselitys:</b>	Keskipiste, mmpy	<b>Geometria tuotettu:</b>	4 Gps-mittaus, korjaamaton
<b>Koordinaatit:</b>	X 7434339, Y 3479535, Z 197	<b>Löydöt:</b>	

**Taustatiedot**

Kohde on merkitty Metsähallituksen Sutigis-järjestelmään.

**Ympäristön kuvaus**

Kohde sijaitsee Köngäslammen länsipuolella, Köngäsojan eteläpuolella. Kohteen luoteispuolitse kulkee metsätie. Kasvillisuus on kuusivaltaista sekapuustoista tuoretta kangasta, jossa kasvaa uudistuskypsää metsää.

**Kohteen kuvaus**

Kohteessa on kämpän jäännös. Kämpä erottuu erittäin heikosti, eikä se juuri näy tieltä. Kämpä on luode-kaakkosuuntainen, mitoiltaan 14 x 9,5 m. Seinistä on jäljellä sammaleen peittämä valli, hirret eivät ole näkyvissä. Kämpässä on kaksi luonnonkivistä piisinjäännöstä. Toinen niistä sijaitsee kämpän luoteispään keskellä, toinen 3 m etäisyydellä kaakkoispäädystä, kämpän keskilinjalla. Luoteispäädyn piisi on mitoiltaan 2,5 x 3 x 0,7 m, ja kaakkoispäädyn piisi 4,8 x 4 x 0,7 m; kaakkoispäässä on voinut olla myös kaksi väliseinän erottamaa piisiä, tai piisi on säilynyt paremmin. Kämpän päällä on pitkän sivun suuntainen kurkihirren tai väliseinän jäännös. Kämpän pohjassa erottuu myös kaksi muuta mahdollista väliseinän paikkaa. Metsätien luoteispuolella kämpän lähellä ja joen suunnalla on kaksi heinikkoista aukiota, joissa ei näy rakenteita.

**Kohteen rajaus**

Kohde rajattiin maanpinnalle näkyvien rakenteiden perusteella.

**Tulkinta**

Kohteessa on 1900-luvun alkupuolelle ajoittuvan metsätyökämpän jäännös. Kohteen itäpuolella joessa on patorakennelman jäännös (Köngäslampi 2), joten kyseessä voi olla myös tammikämpä.

**Lisätietoja****Toimenpiteet**



**Tarkastukset**

Tila: 3 Toteutettu Laji: 6 Suojeluarvojen tarkastus Tarkastusvuosi: 2013  
Tarkastuspvm: 23.7.2013 Tarkastaja: S. Tolonen  
Kuvaus: KMO kulttuuriperintöinventointi Sodankylä

**Viranomais-  
rekisterinro:****Kunto:** 2 Keskinertainen**Arvotus:** 8 Muu suojeluarvo**Olotila:** 2 Ei käytössä**Kohteen  
suojelu:** 9 Muu suojeluarvo**Selitys:****Selitys:****Ympäristön  
suojelu:**

0 Ei määritelty

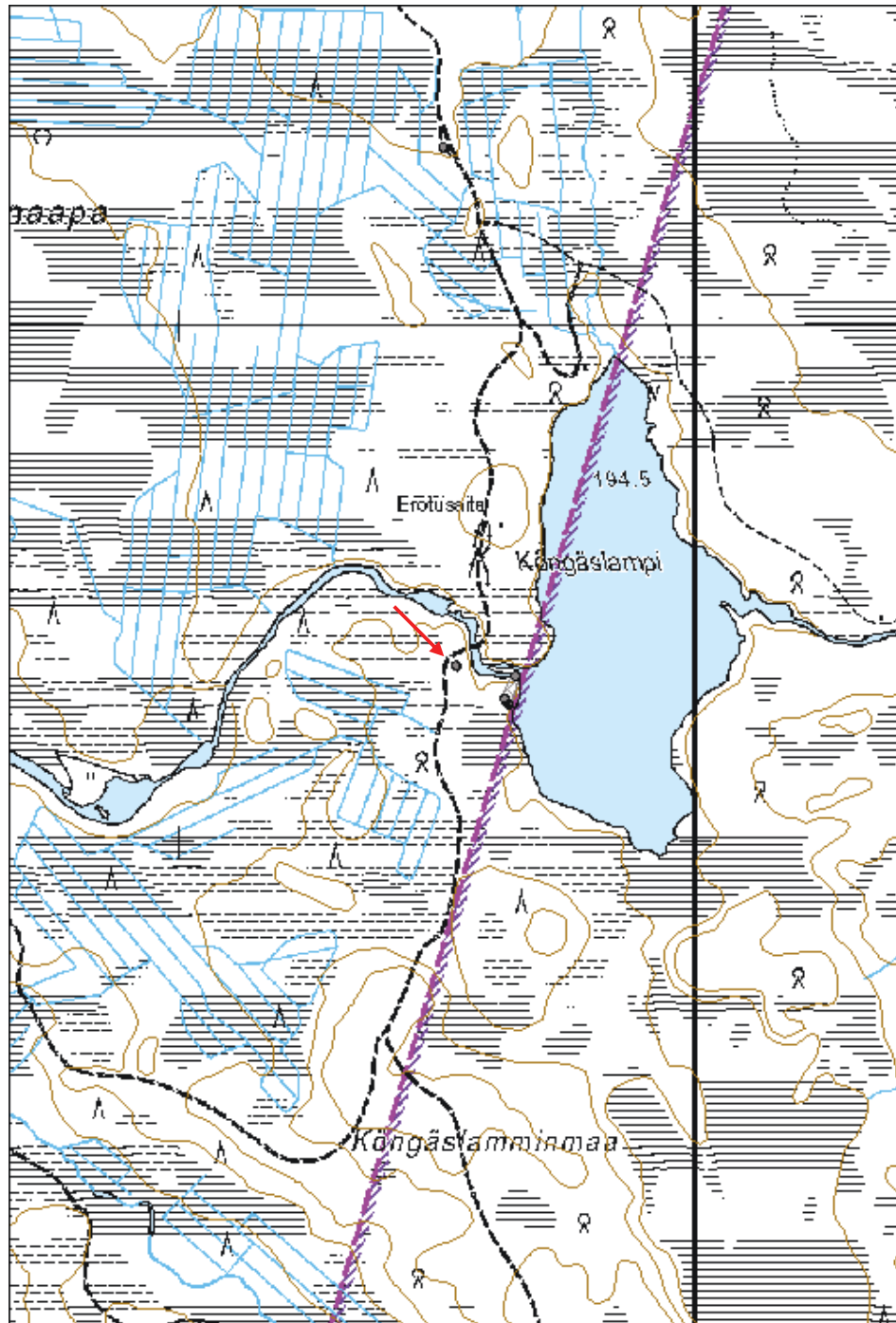
**Selitys:**

Köngäslampi 1 kämpä lounaaseen. Kuva: Siiri Tolonen/MH.



Köngäslampi 1 kämpän piisi 2 lounaaseen. Kuva: Siiri Tolonen/MH.

<b>Kohdetyyppi:</b>	1 Asuinpaikat	Copyright:	© Metsähallitus 2008 © Maanmittauslaitos 1/MML/08
<b>Koordinaatit:</b>	X 7434339, Y 3479535, Z 197	Mittakaava:	1:10000



**Köngäslampi 2 uittotammi jäännös**

MH-tunnus: 162988

<b>Kohdetyyppi:</b>	9 Valmistuspaikat/työpaikat	<b>Haltija:</b>	191 Metsätalous Itä-Lappi
<b>Ajoitus:</b>	7116 Uusi aika	<b>Ylläpitäjä:</b>	191 Metsätalous Itä-Lappi
<b>Rakentamisvuosi:</b>		<b>Kunta:</b>	758 SODANKYLÄ
<b>Lukumäärä:</b>	4		

<b>Koordinaattiselitys:</b>	Keskipiste, mmpy	<b>Geometria tuotettu:</b>	4 Gps-mittaus, korjaamaton
<b>Koordinaatit:</b>	X 7434293, Y 3479640, Z 195	<b>Löydöt:</b>	

**Taustatiedot**

Kohde löytyi ilman ennakkotietoja maastoinventoinnissa.

**Ympäristön kuvaus**

Kohde sijaitsee Köngäslammen länsipuolella, Köngäsojan suussa. Kohde sijoittuu ojassa olevan pienen saaren itäpäähän eteläpuolelle ja ojan etelärannalla kohoavan harjanteen reunalle. Kasvillisuus on kuusivaltaista sekapuustoista tuoretta kangasta, rannasta soista ja harjanteen päällä kuivempaa. Alueella on uudistuskypsää metsää. Lännessä reilun 100 m etäisyydellä kulkee metsätie.

**Kohteen kuvaus**

Kohteessa on uittotammen tai muun padon jäännös. Ojan suussa olevan saaren eteläpuolella on ojan yli ulottuva 5-6 m pitkä ja 1-2 m leveä matala kivipato. Kivirakenteen lähellä joessa on pari irtonaista riukua, jotka voivat liittyä patoon. Etelärannalla kivirakenteen lähellä ei ole mitään näkyviä rakenteita, eikä niitä havaittu myöskään saaren pohjoispuolelta ojasta tai rannalta. Etelärannalla nousevan harjanteen reunalla 50 m etäisyydellä ojasta on kolme kuoppaa, jotka ovat luultavasti tammen rakentamiseen liittyviä maanottokuoppia. Kuopat sijaitsevat 4 m etäisyydellä toisistaan rivissä itä-länsisuuntaisesti. Näistä läntisin kuoppa 1 on mitoiltaan 5 x 4 x 1 m, keskimäinen kuoppa 2 4 x 4 x 1 m ja itäisin kuoppa 3 2 x 1 x 0,5 m.

Uittotammen valli: X=7431212, Y=479487; X=7434319, Y=3479651  
Maanottokuoppa 1: X=7431169, Y=479465; X=7434276, Y=3479629  
Maanottokuoppa 2: X=7431165, Y=479466; X=7434272, Y=3479630  
Maanottokuoppa 3: X=7431159, Y=479472; X=7434266, Y=3479636

**Kohteen rajaus**

Kohde rajattiin maanpinnalle näkyvien rakenteiden perusteella.

**Tulkinta**

Kohteessa on 1900-luvun alkupuolelle ajoittuvan uittotammen tai muun padon jäännös. Kohteen länsipuolella oleva kämppä voi olla tammikämppä Köngäslampi 1, Reiska-nro: 159135).

**Lisätietoja**

### *Toimenpiteet*

### *Tarkastukset*

Tila: 3 Toteutettu Laji: 6 Suojeluarvojen tarkastus Tarkastusvuosi: 2013  
Tarkastuspvm: 23.7.2013 Tarkastaja: S. Tolonen  
Kuvaus: KMO kulttuuriperintöinventointi Sodankylä

**Viranomais-  
rekisterinro:**

**Kunto:** 2 Keskinertainen

**Arvotus:** 8 Muu suojeluarvo

**Olotila:** 2 Ei käytössä

**Kohteen  
suojelu:** 9 Muu suojeluarvo

**Selitys:**

**Selitys:**

**Ympäristön  
suojelu:**

0 Ei määritelty

**Selitys:**

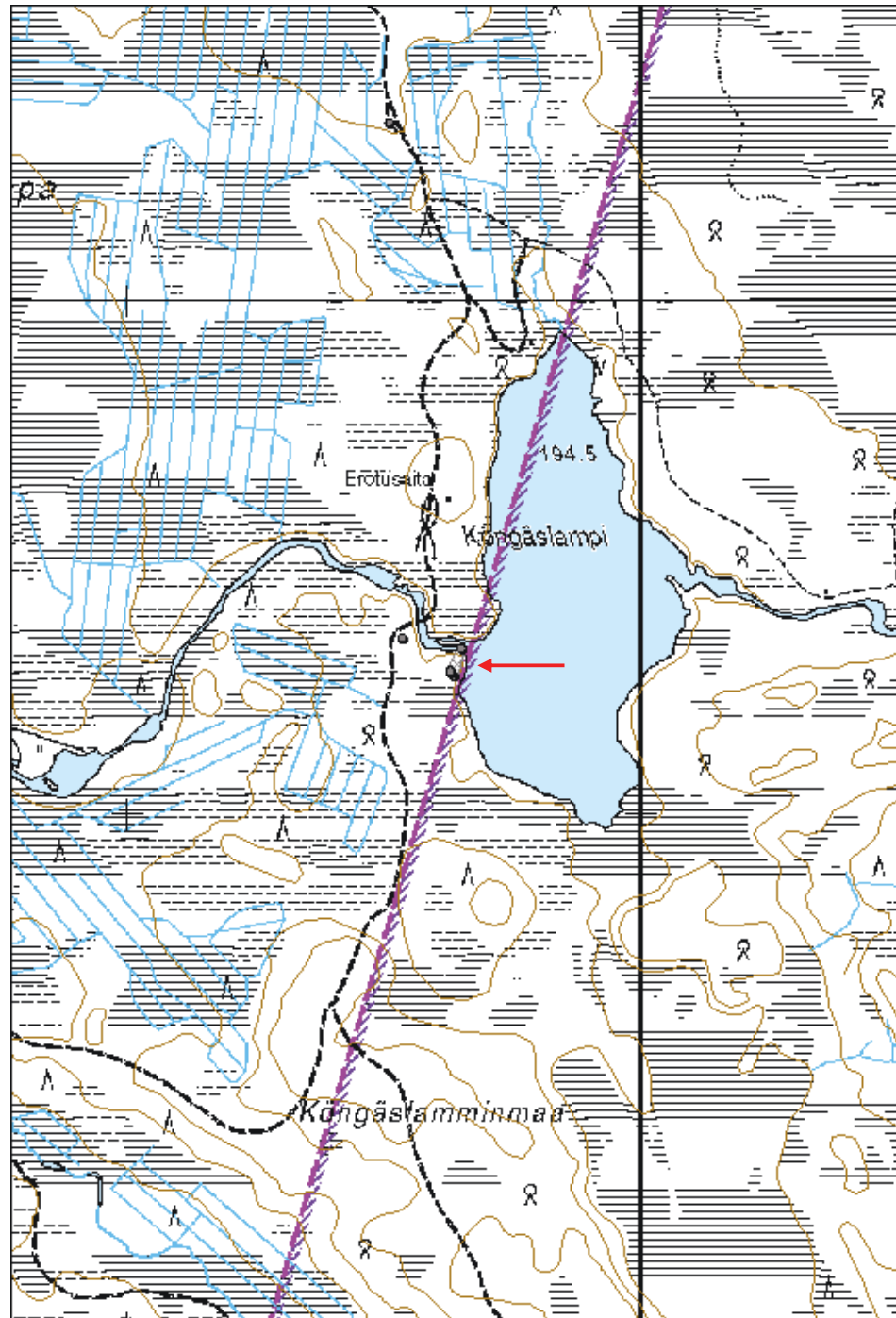


Köngäslampi 2 kuoppa 2 länteen. Kuva: Siiri Tolonen/MH.



Köngäslampi 2 uittotammi itä-koilliseen. Kuva: Siiri Tolonen/MH.

<b>Kohdetyyppi:</b>	9 Valmistuspaikat/työpaikat	Copyright:	© Metsähallitus 2008 © Maanmittauslaitos 1/MML/08
<b>Koordinaatit:</b>	X 7434293, Y 3479640, Z 195	Mittakaava:	1:10000



**Sokerilampi 2 kämppä jäännös**

MH-tunnus: 163110

<b>Kohdetyyppi:</b>	1 Asuinpaikat	<b>Haltija:</b>	191 Metsätalous Itä-Lappi
<b>Ajoitus:</b>	7116 Uusi aika	<b>Ylläpitäjä:</b>	191 Metsätalous Itä-Lappi
<b>Rakentamisvuosi:</b>		<b>Kunta:</b>	758 SODANKYLÄ
<b>Lukumäärä:</b>	3		

<b>Koordinaattiselitys:</b>	Keskipiste, mmpy	<b>Geometria tuotettu:</b>	4 Gps-mittaus, korjaamaton
<b>Koordinaatit:</b>	X 7445269, Y 3470255, Z 215	<b>Löydöt:</b>	

***Taustatiedot***

Kohde on merkitty Metsähallituksen Sutigis-järjestelmää ja v. 1970 topografiseen karttaan. Lisäksi paikasta kertoi mm. Ilpo Alaniva.

***Ympäristön kuvaus***

Kohde sijaitsee Seipäjärventien koillispuolella olevan pienen Sokerilammen itäpuolella olevalla harjanteella. Paikalle tulee metsätie lammen eteläpuolelta Seipäjärventieltä. Kasvillisuus on mäntyvaltaista kuivahkoa kangasta. Rakennuksen paikalla alueen länsiosassa on nuorta kasvatusmetsää, itäosassa uudistuskypsää metsää. Lisäksi alueen eteläosassa on varttunutta kasvatusmetsää.

***Kohteen kuvaus***

Kohteessa on puretun parakkikämpän paikka. Paikalla on harvaa nuorta puustoa kasvava aukio, jonka länsireunalla on epäselvä rakennuksenpohja. Pohja on pyöröhirsinen, mitoiltaan 6,3 x 4 m ja luodekaakkosuuntainen. Pohjan keskellä on poikittainen hirsi, ja luoteispään ulkopuolella sementistä ja kivistä valettuja nurkkakiviä. Lähistöllä on myös mustaa kattohuopaa ja tiiltä. Rakennuksen itäpuolella n. 30-40 m etäisyydellä on hyväkuntoinen vesipasa ja siihen liittyvän vesipumpun osa. Vesipasan pohjoispuolella harjanteen reunalla on 2 x 1,5 x 1 m kokoinen suorakaiteenmuotoinen kuoppa, jonka vieressä on lautarakennelma. Kuoppa voi myös mahdollisesti liittyä vankileiriin. Rakennuksen luoteispuolella on lisäksi muuta purettua puutavaraa ja Sokerilammen luoteispäässä on venetelineenjäännös.

***Kohteen rajaus***

Kohde rajattiin maanpinnalle näkyvien rakenteiden perusteella.

***Tulkinta***

Kohteessa on 1950-60-luvulle ajoittuvan siirretyn metsätyökämpän jäännös. Kämpä liittyy Metsähallituksen vuosien 1951-1971 Seipäjoen metsätyömaahan. Se siirrettiin paikalle 60-luvun alussa. (Haapaporras 2006: 21, 26.)

Paikalla on ollut myös tiettävästi sotavankileiri (Sokerilampi 1, Reiska-nro: 163111), joka on luultavasti sijoittunut osittain kämpän paikalle. Tämän takia kämpälle merkittiin arvotukseksi muu suojeluarvo, vaikka itse kämpästä ei ole juuri mitään jäljellä. Sutigis-merkinnän (Kämpän rauniot,



romua paljon) perusteella paikalta on viety tavaraa pois lähivuosina, mahdollisesti samalla kun vankileiriltäkin on viety säilyketölkkejä pois.

#### **Lisätietoja**

Topografinen kartta 1:20 000. Karttalehti 362405. Maanmittauslaitos, v. 1970.

Haapaporras, O. 2006: Hoitoalue kehityksen pyörteissä. Tornio.

#### **Toimenpiteet**

#### **Tarkastukset**

Tila: 3 Toteutettu                      Laji: 6 Suojeluarvojen tarkastus                      Tarkastusvuosi: 2013  
Tarkastuspvm: 24.7.2013      Tarkastaja: S. Tolonen  
Kuvaus: KMO kulttuuriperintöinventointi Sodankylä

**Viranomais-  
rekisterinro:**

**Kunto:** 3 Huono

**Arvotus:** 8 Muu suojeluarvo

**Olotila:** 2 Ei käytössä

**Kohteen  
suojelu:** 9 Muu suojeluarvo

**Selitys:**

**Selitys:**

**Ympäristön  
suojelu:** 0 Ei määritelty

**Selitys:**

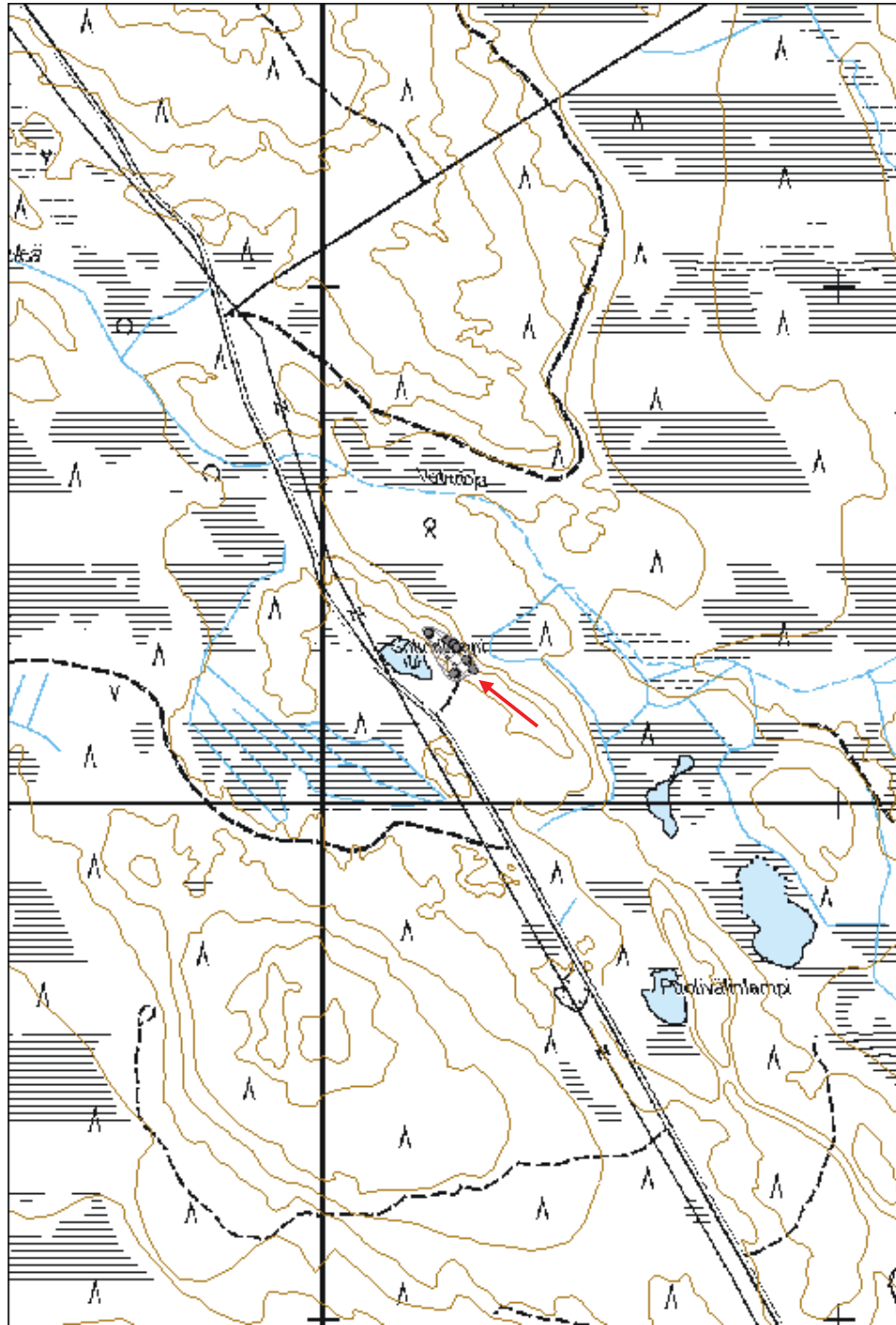


Sokerilampi 2 kämpän betonilaatta. Kuva: Aki Hakonen/MH.



Sokerilampi 2 vesipasa. Kuva: Aki Hakonen/MH.

<b>Kohdetyyppi:</b>	1 Asuinpaikat	<b>Copyright:</b>	© Metsähallitus 2008 © Maanmittauslaitos 1/MML/08
<b>Koordinaatit:</b>	X 7445269, Y 3470255, Z 215	<b>Mittakaava:</b>	1:10000



**Kuusikko-Siikaselkä 1 kämpä jäännös**

MH-tunnus: 163157

<b>Kohdetyyppi:</b>	1 Asuinpaikat	<b>Haltija:</b>	191 Metsätalous Itä-Lappi
<b>Ajoitus:</b>	7116 Uusi aika	<b>Ylläpitäjä:</b>	191 Metsätalous Itä-Lappi
<b>Rakentamisvuosi:</b>		<b>Kunta:</b>	758 SODANKYLÄ
<b>Lukumäärä:</b>	3		

<b>Koordinaattiselitys:</b>	Keskipiste, mmpy	<b>Geometria tuotettu:</b>	4 Gps-mittaus, korjaamaton
<b>Koordinaatit:</b>	X 7435952, Y 3469024, Z 215	<b>Löydöt:</b>	

**Taustatiedot**

Kohde on merkitty v. 1959 Sodankylän hoitoalueen karttaan.

**Ympäristön kuvaus**

Kohde sijaitsee Kuusikko-Siikaselän itärinteen juurella, Lomavuoman laidassa. Länsipuolella 110 m etäisyydellä on Rovaniementieltä Auvojärvelle kulkeva tie, josta kääntyy metsätie kohteelle. Metsätie päättyy kääntöpaikkaan, joka on kohteen keskellä. Kasvillisuus on mäntyvaltaista kuivahkoa kangasta, jossa kasvaa nuorta kasvatusmetsää.

**Kohteen kuvaus**

Kohteessa on puretun parakkikämpän paikka. Paikalla on kellarin jäännös ja kaksi kuoppajäännöstä. Alueen pohjoispäässä on lisäksi 20 x 20 m kokoinen heinikkoinen aukio, jonka reunalla on muutama lauta ja rautalankaa. Kuoppa 1 sijaitsee kääntöpaikan kohdalla ja kuoppa 2 alueen itäreunalla suon laidalla. Kellari sijaitsee alueen länsipäässä metsätien eteläpuolella. Pihan reunoille on raivattu kiviä.

Kuoppa 1 on pyöreä ja jyrkkäreunainen, halkaisijaltaan 1,5 m ja 80 cm syvä. Sen pohjalla on metalliromua. Kuoppa 2 on vallillinen pyöreä kuoppa, halkaisijaltaan 2 m ja syvyydeltään 80 cm. Valli on 1 m leveä. Kyseessä voi olla kaivon jäännös. Maakellari on tehty paksusta vaakalankusta. Maavalli on kiveä ja hiekkaa. Kellarin katto on romahtanut. Oviaukko on kellarin koillispäässä, ja se on 1,2 m korkea ja 80 cm leveä. Ovi on tehty pystylaudosta ja se aukeaa oikealle. Kellarin varasto-osa on kooltaan 2 x 2 m ja käytävä 1,3 m pitkä. Valli mukaan lukien kellari on kooltaan 7 x 6 m.

Kellari: X=7432815, Y=468838; X=7435923, Y=3468997

Kuoppa 1: X=7432835, Y=468858; X=7435943, Y=3469018

Kuoppa 2: X=7432815, Y=468897; X=7435923, Y=3469056

**Kohteen rajaus**

Kohde rajattiin maanpinnalle näkyvien rakenteiden perusteella.

**Tulkinta**

Kohteessa on siirretyn metsätyökämpän jäännös. 50-luvulla rakennettu kämpä liittyy Metsähallituksen vuosien 1951-1971 Seipäjoen metsätyömaahan (Haapaporras 2006: 22).

**Lisätietoja**

6-lehtinen talouskartta Sodankylän hoitoalueesta. 4. karttalehti. Metsähallitus, v. 1959.

Haapaporras, O. 2006: Hoitoalue kehityksen pyörteissä. Tornio.

**Toimenpiteet**

**Tarkastukset**

Tila: 3 Toteutettu Laji: 6 Suojeluarvojen tarkastus Tarkastusvuosi: 2013  
Tarkastuspvm: 25.7.2013 Tarkastaja: S. Tolonen  
Kuvaus: KMO kulttuuriperintöinventointi Sodankylä

**Viranomais-  
rekisterinro:**

**Kunto:** 3 Huono

**Arvotus:** 8 Muu suojeluarvo

**Olotila:** 2 Ei käytössä

**Kohteen  
suojelu:** 9 Muu suojeluarvo

**Selitys:**

**Selitys:**

**Ympäristön  
suojelu:**

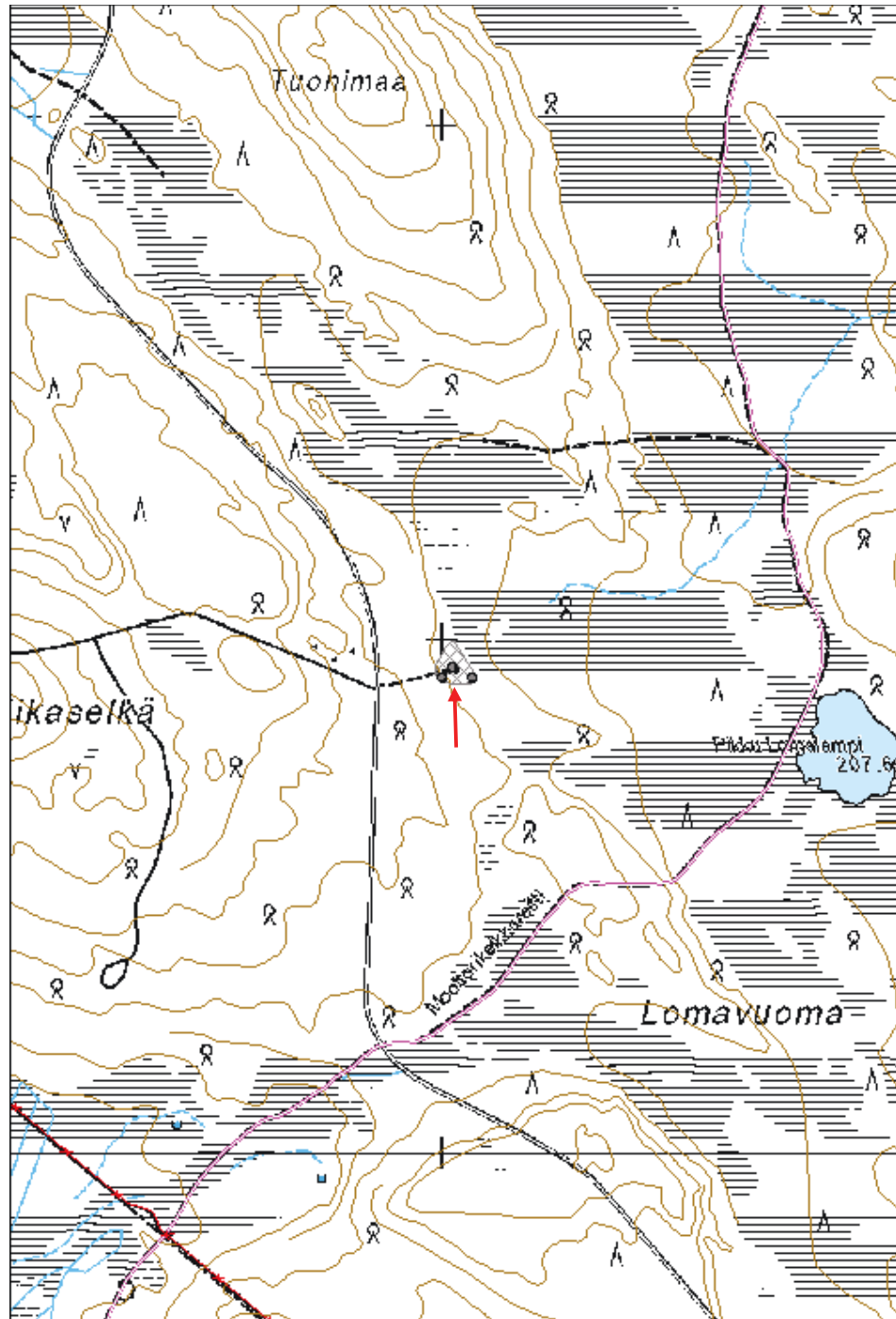
0 Ei määritelty

**Selitys:**



Kuusikko-Siikaselkä 1 kellari lounaaseen. Kuva: Aki hakonen/MH.

<b>Kohdetyyppi:</b>	1 Asuinpaikat	<b>Copyright:</b>	© Metsähallitus 2008 © Maanmittauslaitos 1/MML/08
<b>Koordinaatit:</b>	X 7435952, Y 3469024, Z 215	<b>Mittakaava:</b>	1:10000



**Iso Maljavaara 1 kämppä jäännös**

MH-tunnus: 163191

<b>Kohdetyyppi:</b>	1 Asuinpaikat	<b>Haltija:</b>	191 Metsätalous Itä-Lappi
<b>Ajoitus:</b>	7116 Uusi aika	<b>Ylläpitäjä:</b>	191 Metsätalous Itä-Lappi
<b>Rakentamisvuosi:</b>		<b>Kunta:</b>	758 SODANKYLÄ
<b>Lukumäärä:</b>	2		

<b>Koordinaattiselitys:</b>	Keskipiste, mmpy	<b>Geometria tuotettu:</b>	4 Gps-mittaus, korjaamaton
<b>Koordinaatit:</b>	X 7439494, Y 3467870, Z 208	<b>Löydöt:</b>	

**Taustatiedot**

Kohde on merkitty Metsähallituksen Sutigis-järjestelmään.

**Ympäristön kuvaus**

Kohde sijaitsee Ison Maljavaaran länsilounaisrinteen juurella, Lomalammesta 470 m luoteeseen. Vaaran rinteellä 150 m etäisyydellä koillisessa kulkee metsätie. Kasvillisuus on mäntyvaltaista sekapuustoista tuoretta kangasta, jossa kasvaa uudistuskypsää metsää.

**Kohteen kuvaus**

Kohteessa on siirretyn parakkikämpän jäännös. Alueen pohjoisosassa pienellä erillisellä heinikkoisella aukiolla on peltisen lämmitysuunin jäännös. Paikalla olleen rakennuksen, mahdollisesti kämpän, pohja näkyy kuluneena alueena, mutta siitä ei voitu ottaa tarkempia mittoja. Uunin pohja on muurattu kivistä, ja se on kooltaan 1,5 x 1,3 x 0,3 m. Itse uuni on 1,35 m korkea ja halkaisijaltaan 1 m. Uunin eteläpuolella on suurempi luode-kaakkosuuntainen aukio, jonka kaakkoispäässä on rakennuksen pohja. Rakennus on luode-kaakkosuuntainen ja 9,4 x 8 m kokoinen. Pohja koostuu yhdestä huonokuntoisesta hirsikerrasta. Lisäksi pohjan päällä on pituussuuntaan nähden poikittaisia hirsisiä, ja lähistöllä on mustaa kattohuopaa. Aukion pohjoisnurkalla on raivausröykkiö.

Rakennus: X=7436367, Y=467715; X=7439476, Y=3467875

Uuni: X=7436409, Y=467708; X=7439519, Y=3467867

**Kohteen rajaus**

Kohde rajattiin maanpinnalle näkyvien rakenteiden perusteella.

**Tulkinta**

Kohteessa on siirretyn metsätyökämpän jäännös. Kyseessä on mahdollisesti v. 1945 alkaneita Vetsiluoto Oy:n hakkuita varten rakennettu kämppä, jota on käytetty myös Seipäjoen työmaan aikaan 50-luvulla. (Haapaporras 2006: 18.)

**Lisätietoja**

Haapaporras, O. 2006: Hoitoalue kehityksen pyörteissä. Tornio.

**Toimenpiteet**

**Tarkastukset**

Tila: 3 Toteutettu Laji: 6 Suojeluarvojen tarkastus Tarkastusvuosi: 2013  
Tarkastuspvm: 25.7.2013 Tarkastaja: S. Tolonen  
Kuvaus: KMO kulttuuriperintöinventointi Sodankylä

**Viranomais-  
rekisterinro:****Kunto:** 3 Huono**Olotila:** 2 Ei käytössä**Arvotus:** 8 Muu suojeluarvo**Kohteen  
suojaus:** 9 Muu suojeluarvo**Selitys:****Selitys:****Ympäristön  
suojaus:**

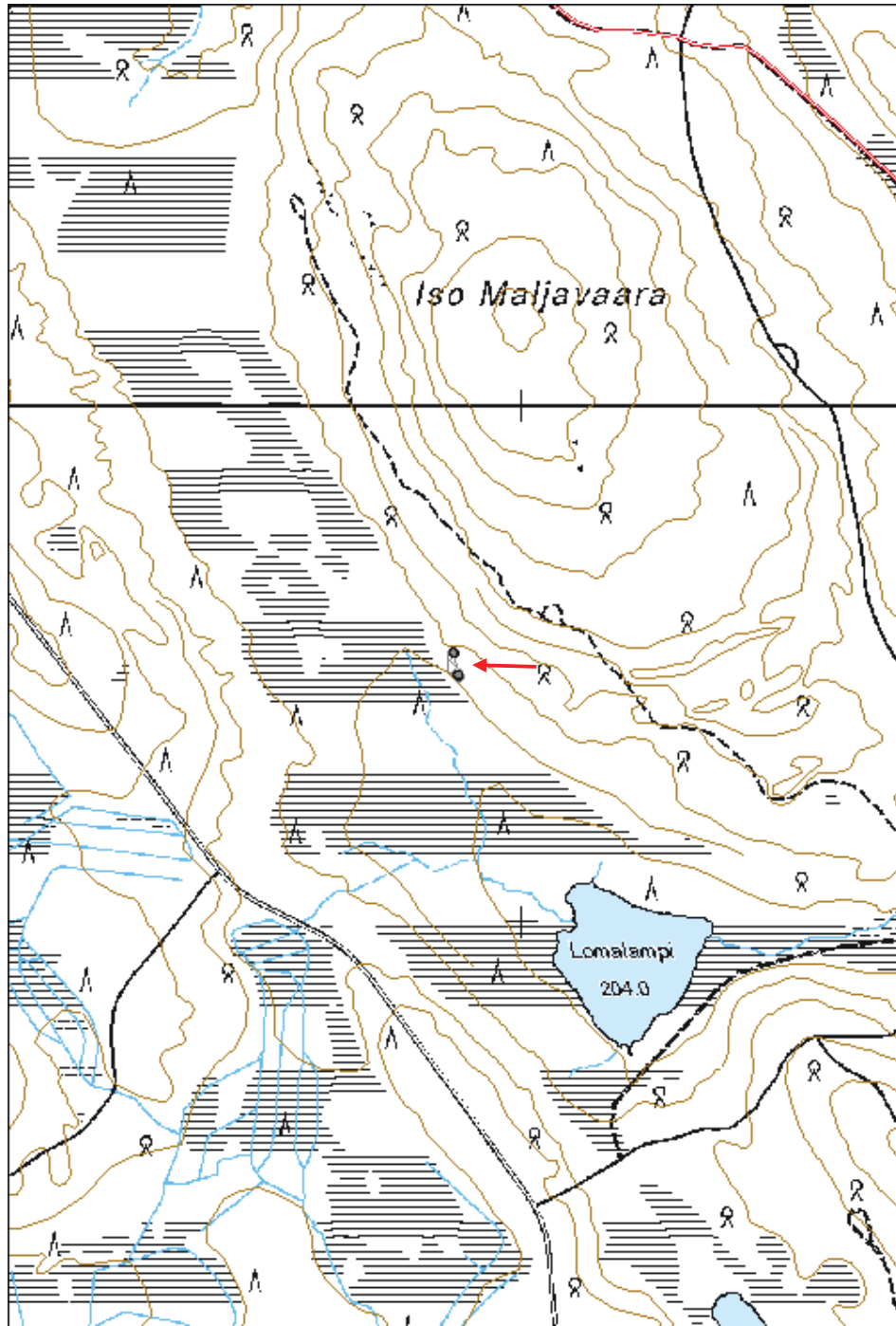
0 Ei määritelty

**Selitys:**

Iso Maljavaara 1 uuni lounaaseen. Kuva: Aki hakonen/MH.



<b>Kohdetyyppi:</b>	1 Asuinpaikat	Copyright:	© Metsähallitus 2008 © Maanmittauslaitos 1/MML/08
<b>Koordinaatit:</b>	X 7439494, Y 3467870, Z 208	Mittakaava:	1:10000



**Pieni Perälampi 1 kämpä jäännös**

MH-tunnus: 163234

<b>Kohdetyyppi:</b>	1 Asuinpaikat	<b>Haltija:</b>	191 Metsätalous Itä-Lappi
<b>Ajoitus:</b>	7116 Uusi aika	<b>Ylläpitäjä:</b>	191 Metsätalous Itä-Lappi
<b>Rakentamisvuosi:</b>		<b>Kunta:</b>	758 SODANKYLÄ
<b>Lukumäärä:</b>	3		

<b>Koordinaattiselitys:</b>	Keskipiste, mmpy	<b>Geometria tuotettu:</b>	4 Gps-mittaus, korjaamaton
<b>Koordinaatit:</b>	X 7441070, Y 3467531, Z 205	<b>Löydöt:</b>	

**Taustatiedot**

Kohde on merkitty v. 1970 topografiseen karttaan.

**Ympäristön kuvaus**

Kohde sijaitsee Ison Maljavaaran pohjoispäässä, luoteisrinteen juurella rämeen reunalla, Pienen Perälammen kaakkoispuolella. Kohteen pohjoispuolelta kulkee moottorikelkkareitti. Kasvillisuus on mäntyvaltaista kuivahkoa kangasta, jossa kasvaa varttunutta kasvatusmetsää.

**Kohteen kuvaus**

Kohteessa on siirretyn kämpän jäännös. Paikalla on kämpän, tallin ja saunan jäännökset. Kämpä sijaitsee alueen eteläreunalla, talli kämpän koillispuolella ja sauna kämpän pohjoispuolella suon reunalla.

Kämpästä on jäljellä 3 uuninpohjaa. Ne ovat suorakaiteenmuotoisia, pohjalla on luonnonkiviä ja päällä sementistä valettu laatta. Uuninpohjat ovat mitoiltaan 1,7 x 1 x 0,3 m, 1,3 x 0,95 x 0,3 m ja 1,8 x 1,2 x 0,4 m. Kaksi näistä sijoittuu 1 m etäisyydellä toisistaan länsipuolelle, yksi itäpuolelle 4 m etäisyydelle. Muita kämppään liittyviä rakenteita ei näy.

Talli on mitoiltaan 12 x 8,8 m ja itä-länsisuuntainen. Siitä on jäljellä yksi pyöröhirsikerta. Hirret on naulattu nurkista toisiinsa kiinni. Itäpäädyssä pohjoisnurkalla on epäselvä 1,8 x 3 m kokoinen lautarakennelma, joka voi olla tallin eteinen tai jokin tallista purettu rakenne. Eteläsivun keskellä on mahdollinen oven paikka. Tallin päällä kasvaa nuorta koivua.

Sauna on mitoiltaan 5 x 4,9 m ja itä-länsisuuntainen. Se on parhaiten säilynyt kohteen rakennuksista. Saunasta on jäljellä 9 pyöröhirsikertaa. Nurkissa on sahatut koirankaulasalvokset, joissa on lovet sekä ylä- että alapuolella, ja sivuja on suoristettu salvosten kohdalta. Hirsien päät on sahattu samanpituiseksi. Hirsien välissä on tiivisteinä kunntaa ja hirret on jätetty ainakin osittain kuorimatta. 1 m leveä oviaukko on saunan itäpäässä, keskilinjasta hiukan etelään päin. Ovenpielien hirret on katkaistu sahalla ja niihin on tehty pystylovet, joihin on upotettu riu"ut karoiksi. Luonnonkivinen kiuas on saunan koillisnurkalla. Sen vierestä hirret ovat hiiltyneet. Saunan länsipään yläosassa on pieni aukko, joka on tehty sahaamalla kahdesta hirrestä osa pois. Aukko on 30 cm leveä ja 15 cm korkea. Eteläseinän keskellä on ikkuna. Ikkunassa on vielä karmit paikoillaan. Ikkuna on kaksiruutuinen, 80 cm leveä ja 40 cm korkea. Saunan perällä länsiosassa pohjois- ja eteläseinillä on molemmissa vierekkäin kaksi hirsien sisäpuolelle tehtyä lovea, jotka eivät mene hirsistä läpi. Kyseessä voi olla esim. lauteisiin liittyviä rakenteita. Saunassa on ollut musta huopakate.

Kämppä: X=7437937, Y=467356; X=7441047, Y=3467515  
Talli: X=7437971, Y=467392; X=7441081, Y=3467551  
Sauna: X=7437985, Y=467356; X=7441095, Y=3467515

#### ***Kohteen rajaus***

Kohde rajattiin maanpinnalle näkyvien rakenteiden perusteella.

#### ***Tulkinta***

Kohteessa on 1950-60-luvulle ajoittuvan siirretyn metsätyökämpän jäännös.

#### ***Lisätietoja***

Topografinen kartta 1:20 000. Karttalehti 3624 02. Maanmittauslaitos, v. 1970.

#### ***Toimenpiteet***

#### ***Tarkastukset***

Tila: 3 Toteutettu Laji: 6 Suojeluarvojen tarkastus Tarkastusvuosi: 2013  
Tarkastuspvm: 25.7.2013 Tarkastaja: S. Tolonen  
Kuvaus: KMO kulttuuriperintöinventointi Sodankylä

**Viranomais-  
rekisterinro:**

**Kunto:** 2 Keskinertainen

**Arvotus:** 8 Muu suojeluarvo

**Olotila:** 2 Ei käytössä

**Kohteen  
suojelu:** 9 Muu suojeluarvo

**Selitys:**

**Selitys:**

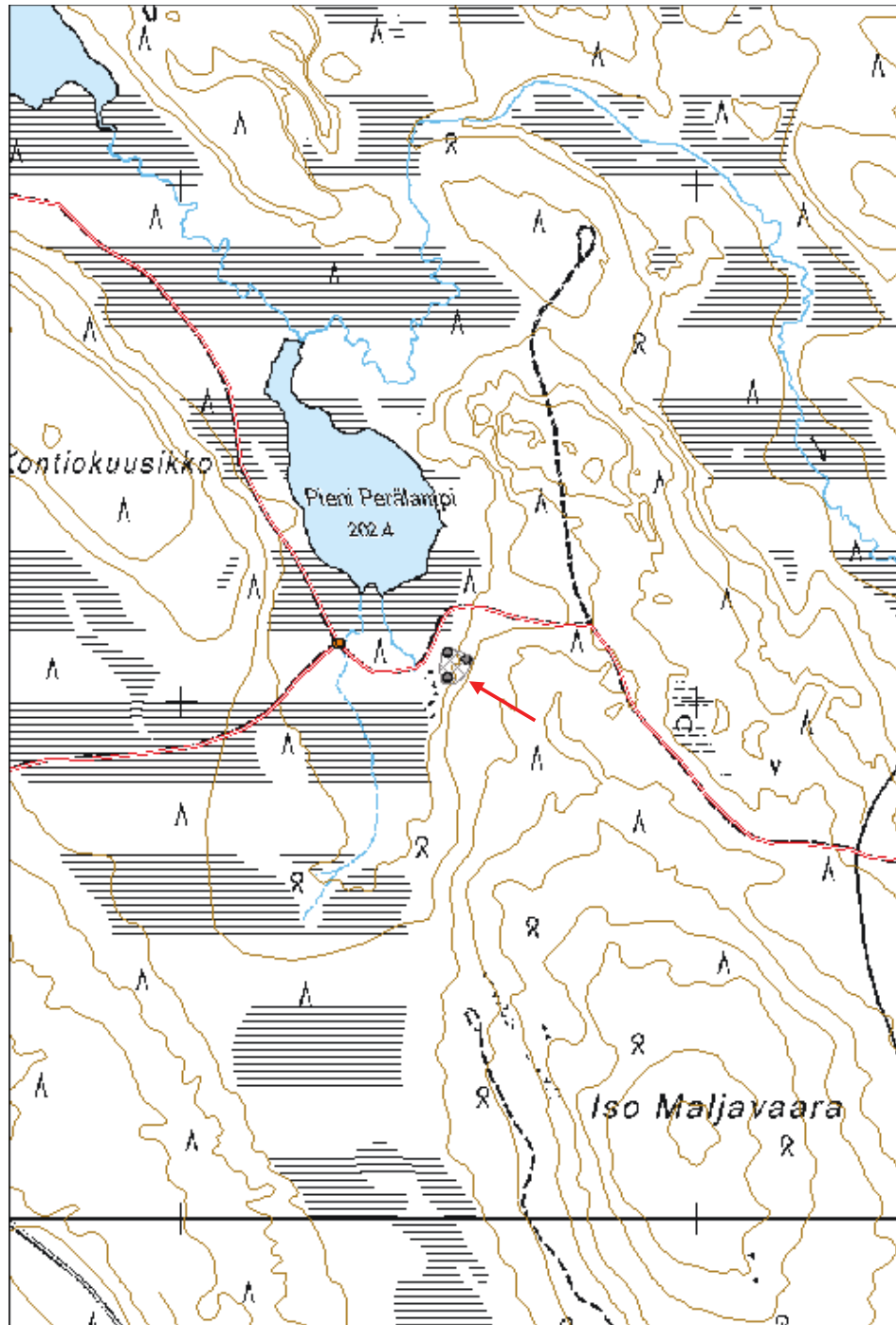
**Ympäristön  
suojelu:** 0 Ei määritelty

**Selitys:**



Pieni Perälampi 1 sauna länteen. Kuva: Aki hakonen/MH.

<b>Kohdetyyppi:</b>	1 Asuinpaikat	<b>Copyright:</b>	© Metsähallitus 2008 © Maanmittauslaitos 1/MML/08
<b>Koordinaatit:</b>	X 7441070, Y 3467531, Z 205	<b>Mittakaava:</b>	1:10000



**Kielinen 1 kämpä jäännös**

MH-tunnus: 163283

<b>Kohdetyyppi:</b>	1 Asuinpaikat	<b>Haltija:</b>	191 Metsätalous Itä-Lappi
<b>Ajoitus:</b>	7116 Uusi aika	<b>Ylläpitäjä:</b>	191 Metsätalous Itä-Lappi
<b>Rakentamisvuosi:</b>		<b>Kunta:</b>	758 SODANKYLÄ
<b>Lukumäärä:</b>	4		

<b>Koordinaattiselitys:</b>	Keskipiste, mmpy	<b>Geometria tuotettu:</b>	4 Gps-mittaus, korjaamaton
<b>Koordinaatit:</b>	X 7441515, Y 3469791, Z 194	<b>Löydöt:</b>	

**Taustatiedot**

Kohde on merkitty v. 1970 topografiseen karttaan.

**Ympäristön kuvaus**

Kohde sijaitsee Seipäjoen lounaisrannalla Kielisenkankaalla, laavupaikalla. Paikalle tulee lännestä metsätie ja alueen läpi kulkee moottorikelkkaura. Kasvillisuus on mäntyvaltaista sekapuustoista kuivahkoa kangasta. Alue on luokiteltu osittain joutomaaksi, osittain uudistuskypsäksi metsäksi.

**Kohteen kuvaus**

Kohteessa on siirretyn kämpän jäännös. Laavupaikalla olevalla aukiolla risteävien tienurien välissä on kämpän jäännös ja aukion eteläreunalla kaksi rakennuksen jäännöstä (rakennus 1 ja 2). Metsässä aukion pohjoispuolella on saunan jäännös.

Kämpän jäännös on luode-kaakkosuuntainen, 11 x 7,9 m kokoinen, yhdestä hirsikerrasta koostuva pohja. Hirsien päät on katkaistu sahalla. Pohjan keskellä on peltinen uunin jäännös. Lähistöllä on lautaa ja mustaa huopakatetta. Kämpän pohjan päällä kasvaa tiheää pusikkoa.

Rakennukset 1 ja 2 sijoittuvat parin metrin etäisyydelle toisistaan, 1 lounaispuolelle ja 2 koillispuolelle. Kyseessä vaikuttaisi kuitenkin olevan kaksi erillistä rakennusta. Rakennus 2 on purettu tarkemmin. Pohja on mitoiltaan 12 x 7 m ja koillislounaissuuntainen. Päällä on sahattuja hirrenpätkiä, mutta yhtään hirsikertaa ei ole jäljellä. Rakennus 1 on mitoiltaan 8 x 7 m ja myös koillis-lounaissuuntainen. Siitä on jäljellä yksi pyöröhirsikerta. Nurkissa on pitkänurkkaiset sahatut salvokset, joissa on ainakin yläpuolella lovi, ja päät on katkaistu sahalla.

Sauna on mitoiltaan 3,8 x 3,8 m ja luode-kaakkosuuntainen. Siitä on jäljellä neljä pyöröhirsikertaa, joiden välissä on kunntaa tiivisteenä. Nurkissa on sahatut koirankaulasalvokset, joissa on lovet molemmilla puolilla, ja päät on katkaistu sahalla. Saunan oviaukko on kaakkoispään koillisreunalla. Oviaukko on 80 cm leveä. Ovenpielien hirret on katkaistu sahalla ja suoristettu etupuolelta. Vasemman ovenpielen ulkosivulla on pystylauta, oikealla puolella enää pelkät naulat. Saunan päällä on luode-kaakkosuuntainen kurkihirsijalka ja kattolautoja, jotka ovat sisäpuolelta nokeentuneita. Kiuasta ei näy. Koillisseinällä on mahdollinen ikkunan paikka.

Kämpä: X=7438406, Y=469626; X=7441516, Y=3469786  
Rakennus 1: X=7438375, Y=469635; X=7441484, Y=3469795  
Rakennus 2: X=7438378, Y=469642; X=7441488, Y=3469802  
Sauna: X=7438437, Y=469615; X=7441546, Y=3469775

**Kohteen rajaus**

Kohde rajattiin maanpinnalle näkyvien rakenteiden perusteella.

**Tulkinta**

Kohteessa on siirretyn metsätyökämpän jäännös. Kämpä on tiettävästi rakennettu v. 1945 alkaneita Vetsiluoto Oy:n hakkuita varten. Kämpää on käytetty myös Seipäjoen työmaan aikaan 50-luvulla. (Haapaporras 2006: 18.)

**Lisätietoja**

Topografinen kartta 1:20 000. Karttalehti 3624 02. Maanmittauslaitos, v. 1970.

Haapaporras, O. 2006: Hoitoalue kehityksen pyörteissä. Tornio.

**Toimenpiteet****Tarkastukset**

Tila: 3 Toteutettu Laji: 6 Suojeluarvojen tarkastus Tarkastusvuosi: 2013  
Tarkastuspvm: 25.7.2013 Tarkastaja: S. Tolonen  
Kuvaus: KMO kulttuuriperintöinventointi Sodankylä

**Viranomais-  
rekisterinro:****Kunto:** 3 Huono**Arvotus:** 8 Muu suojeluarvo**Olotila:** 2 Ei käytössä**Kohteen  
suojelu:** 9 Muu suojeluarvo**Selitys:****Selitys:****Ympäristön  
suojelu:**

0 Ei määritelty

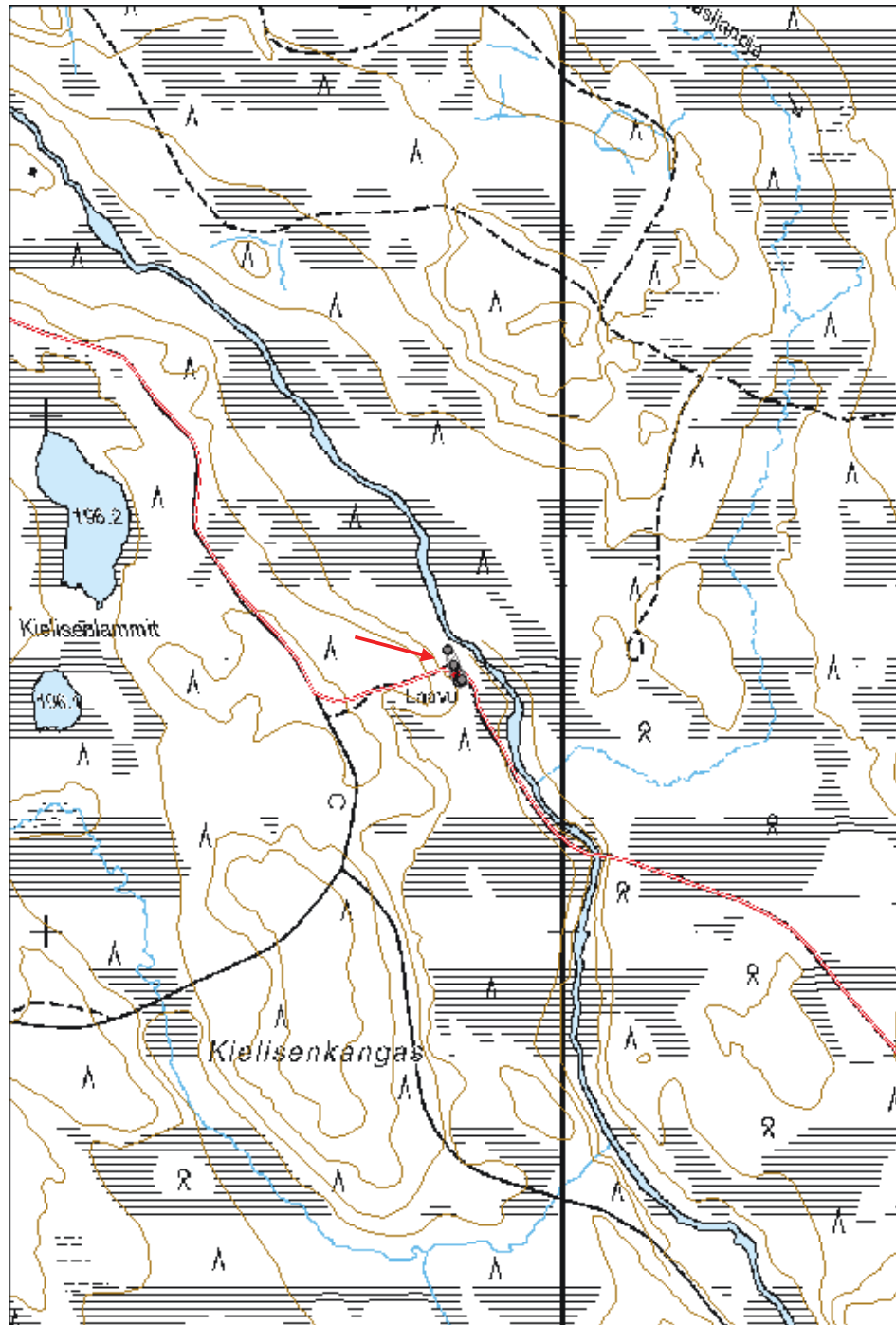
**Selitys:**



Kielinen 1 sauna itään. Kuva: Aki hakonen/MH.



<b>Kohdetyyppi:</b>	1 Asuinpaikat	<b>Copyright:</b>	© Metsähallitus 2008 © Maanmittauslaitos 1/MML/08
<b>Koordinaatit:</b>	X 7441515, Y 3469791, Z 194	<b>Mittakaava:</b>	1:10000



<b>Auvojärvi 1 Ministerinmänty</b>	<b>MH-tunnus: 159308</b>
------------------------------------	--------------------------

<b>Kohdetyyppi:</b>	11 Taide/muistomerkit	<b>Haltija:</b>	191 Metsätalous Itä-Lappi
<b>Ajoitus:</b>	7116 Uusi aika	<b>Ylläpitäjä:</b>	191 Metsätalous Itä-Lappi
<b>Rakentamisvuosi:</b>	1973	<b>Kunta:</b>	758 SODANKYLÄ
<b>Lukumäärä:</b>	1		

<b>Koordinaattiselitys:</b>	Keskpiste, mmpy	<b>Geometria tuotettu:</b>	4 Gps-mittaus, korjaamaton
<b>Koordinaatit:</b>	X 7442683, Y 3463692, Z 241	<b>Löydöt:</b>	

### *Taustatiedot*

Kohde on merkitty Metsähallituksen Sutigis-järjestelmään. Kohteesta kerrotaan myös Haapaportaan (Haapaporras 2006: 93-95) ja Kitusen (Kitunen 2000: 101-102) julkaisuissa.

### *Ympäristön kuvaus*

Kohde sijaitsee Auvojärven lounaisrannalla, Auvojärven kämpän kaakkoispuolella olevassa metsässä, 20 m etäisyydellä Auvojärventiestä. Kasvillisuus on mäntyvaltaista sekapuustoista kuivahkoa kangasta, jossa kasvaa uudistuskypsää metsää.

### *Kohteen kuvaus*

Paikalla oleva Ministerinmänty on Seipäjoen savotan muistomerkki. Metsätyömaan aikana v. 1951-1971 metsätaloudessa tapahtui suuria muutoksia, mm. koneellistuminen ja siirtyminen kämpiltä kotimajoitukseen. Auvojärven pirtti toimi savotan pääpirttinä. Savotan päätyttyä järjestettiin juhlaletkeily, johon kutsuttiin erityisesti mediaa, joka oli suhtautunut negatiivisesti suuriin hakkuihin. Retkeilyn lopuksi naulattiin muistolaatta isokokoiseen, silloin 360-vuotiaaseen mäntyyn. Naulauksen suorittivat maaherra Martti Miettunen, joka on toiminut myös ministerinä, pääjohtaja Antero Piha, uittoekspertti Viljami Riipi Raudanjoelta ja aluemetsänhoitaja Aimo Lifländer.

Ministerinmänty on suuri, yli 400-vuotias, halkaisijaltaan 60 cm paksuinen elävä mänty. Sen runkoon 1,5 m korkeudelle on kiinnitetty peltilaatta, jossa on teksti:

Tämä mänty säästetään hakkuilta muistoksi maaherra Martti Miettusen ja pääjohtaja Antero Pihan käynnistä Seipäjoen 21 vuotta kestäneen työmaan päättäjäsissä 15.6.1973

### *Kohteen rajaus*

Kohde rajattiin maanpinnalle näkyvien rakenteiden perusteella.

### *Tulkinta*

Kohteessa on Ministerinmänty, Seipäjoen metsätyömaan muistoksi v. 1973 nimetty muistopuu.

### *Lisätietoja*

Kitunen J. 2000: Muistomerkit Sodankylässä. Sodankylän Rintamaveteraanit ry: Sodankylä.

Haapaporras, O. 2006: Hoitoalue kehityksen pyörteissä. Tornio.

### *Toimenpiteet*

**Tarkastukset**

Tila: 3 Toteutettu Laji: 6 Suojeluarvojen tarkastus Tarkastusvuosi: 2013  
Tarkastuspvm: 25.7.2013 Tarkastaja: S. Tolonen  
Kuvaus: KMO kulttuuriperintöinventointi Sodankylä

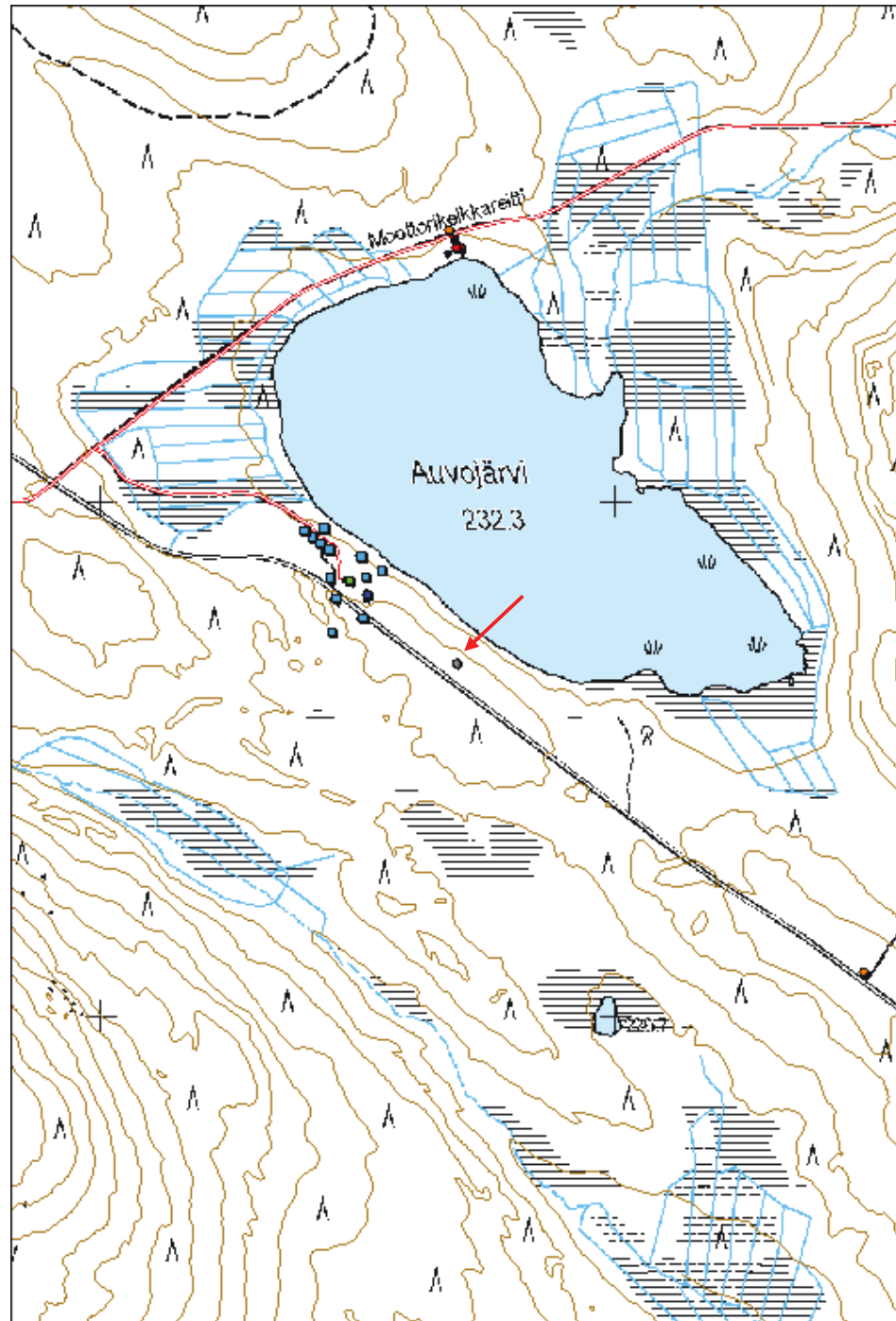
**Viranomais-  
rekisterinro:****Kunto:** 2 Keskinertainen**Arvotus:** 8 Muu suojeluarvo**Olotila:** 1 Käytössä**Kohteen  
suojelu:** 9 Muu suojeluarvo**Selitys:****Selitys:****Ympäristön  
suojelu:**

0 Ei määritelty

**Selitys:**

Auvojärvi 1 Ministerinmänty koilliseen. Kuva: Aki hakonen/MH.

<b>Kohdetyyppi:</b>	11 Taide/muistomerkit	Copyright:	© Metsähallitus 2008 © Maanmittauslaitos 1/MML/08
<b>Koordinaatit:</b>	X 7442683, Y 3463692, Z 241	Mittakaava:	1:10000



**Seipäjoki 1 uittotammi jäännös/moottorikelkkasilta**

MH-tunnus: 12552

<b>Kohdetyyppi:</b>	9 Valmistuspaikat/työpaikat	<b>Haltija:</b>	800 Lapin luontopalvelut
<b>Ajoitus:</b>	7116 Uusi aika	<b>Ylläpitäjä:</b>	800 Lapin luontopalvelut
<b>Rakentamisvuosi:</b>	1955	<b>Kunta:</b>	758 SODANKYLÄ
<b>Lukumäärä:</b>	1		

<b>Koordinaattiselitys:</b>	Keskipiste, mmpy	<b>Geometria tuotettu:</b>	5 Mml maastotietokanta
<b>Koordinaatit:</b>	X 7443711, Y 3466829, Z 197	<b>Löydöt:</b>	

**Taustatiedot**

Kohde on merkitty Metsähallituksen Reiska-järjestelmään. Lisäksi se näkyy v. 1970 topografisessa kartassa ja v. 1959 Sodankylän hoitoalueen kartassa, ja kohde mainittiin useissa haastatteluissa. Kohteesta on taustatietoja Haapaportaan julkaisussa (Haapaporras 2006).

**Ympäristön kuvaus**

Kohde sijaitsee Seipäjoen Tammikämpän kohdalla, Auvosuvannon alapuolella. Tammi on rakennettu kohtaan, jossa maasto nousee suhteellisen lähellä jokea. Jokirannassa kasvillisuus on rämettä. Alue on luokiteltu kitumaaksi.

**Kohteen kuvaus**

Nykyisen Tammikämpän rakennutti Veitsiluoto Oy 1940-luvun puolivälissä olleita hakkuita varten. Uittotammi rakennettiin myöhemmin, 1950-luvun puolivälissä Seipäjoen työmaan uittoja varten. Ensimmäisen kerran sitä käytettiin keväällä 1958. Tammi toimi joen alatammena, ylätammi rakennettiin 60-luvun alussa Isopalon kohdalle. (Haapaporras 2006: 18, 37-38.) Tammen yli on rakennettu sittemmin moottorikelkkasilta.

Tammi on etelä-pohjoissuuntainen, maavalleineen n. 130 m pitkä. Maavalli on leveimmillään 6 m ja korkeudeltaan 2,5 m. Jokirannassa molemmilla puolilla on 9 m pitkät ja 3 m leveät hirsiarikut, jotka on täytetty kivillä. Hirsien joenpuoleiset sivut on veistetty, muuten hirret ovat pyöröhirttä. Pohjoisenpuoleinen arkku on huonosti säilynyt, ja siinä on jäljellä vain yksi hirsikerta, kun taas eteläpuoleisessa arkussa hirsikertoja on 10, tosin sekin on kallistunut jokeen päin. Nurkissa on sahatut ristinurkkasalvokset. Eteläpuoleisen arkun nurkassa on kaiverrukset RH ja 2/4 55. Kyseessä voi olla rakentamispäivämäärä. Arkkujen välisen väylän leveys on 5 m. Keskellä on pelkkahirsiseinä, joka jakaa väylän kahteen yhtä leveään laskuaukkoon. Seinämää pitävät koossa pari pystyhirret, jotka on kiinnitetty seinämään rautapulteilla. Seinämässä on arviolta 14-16 hirsikertaa, se on n. 3 m korkea ja 7 m pitkä. Tammirakennelman pohjoispäädystä maavalin päässä on neljä suurta maanottokuoppaa, ja eteläpuolella kaksi suurta ja muutama pienempi kuoppa. Kuopat liittyvät maavallin rakentamiseen. Tammen jäännös on kunnoltaan keskinkertainen. Tammessa ei ole alkuperäistä kantta.

**Kohteen rajaus**

Kohteen rajausta ei merkitty Reiskaan, koska se oli jo merkitty järjestelmään pistemäisenä kohteena.

**Tulkinta**

Kohteessa on v. 1955 Seipäjoen hakkuiden uittoja varten rakennetun tammen jäännös.

**Lisätietoja**

Haapaporras, O. 2006: Hoitoalue kehityksen pyörteissä. Tornio.

Topografinen kartta 1:20 000. Karttalehti 3624 02. Maanmittauslaitos, v. 1970.

6-lehtinen talouskartta Sodankylän hoitoalueesta. 4. karttalehti. Metsähallitus, v. 1959.

### *Toimenpiteet*

Tila: 3 Toteutettu Laji: 11 Korjaus / kunnostus Toimenpidevuosi: 2006  
Kuvaus: Siltarakenteiden korjausta ja uusimista

### *Tarkastukset*

Tila: 3 Toteutettu Laji: 6 Suojeluarvojen tarkastus Tarkastusvuosi: 2013  
Tarkastuspvm: 29.7.2013 Tarkastaja: S. Tolonen  
Kuvaus: KMO kulttuuriperintöinventointi Sodankylä

### **Viranomais- rekisterinro:**

**Kunto:** 3 Huono

**Olotila:** 1 Käytössä

**Arvotus:** 8 Muu suojeluarvo

**Kohteen  
suojaus:** 9 Muu suojeluarvo

**Selitys:** koskee uittotammen  
jäännöstä

**Selitys:**

**Ympäristön  
suojaus:** 0 Ei määritelty

**Selitys:**

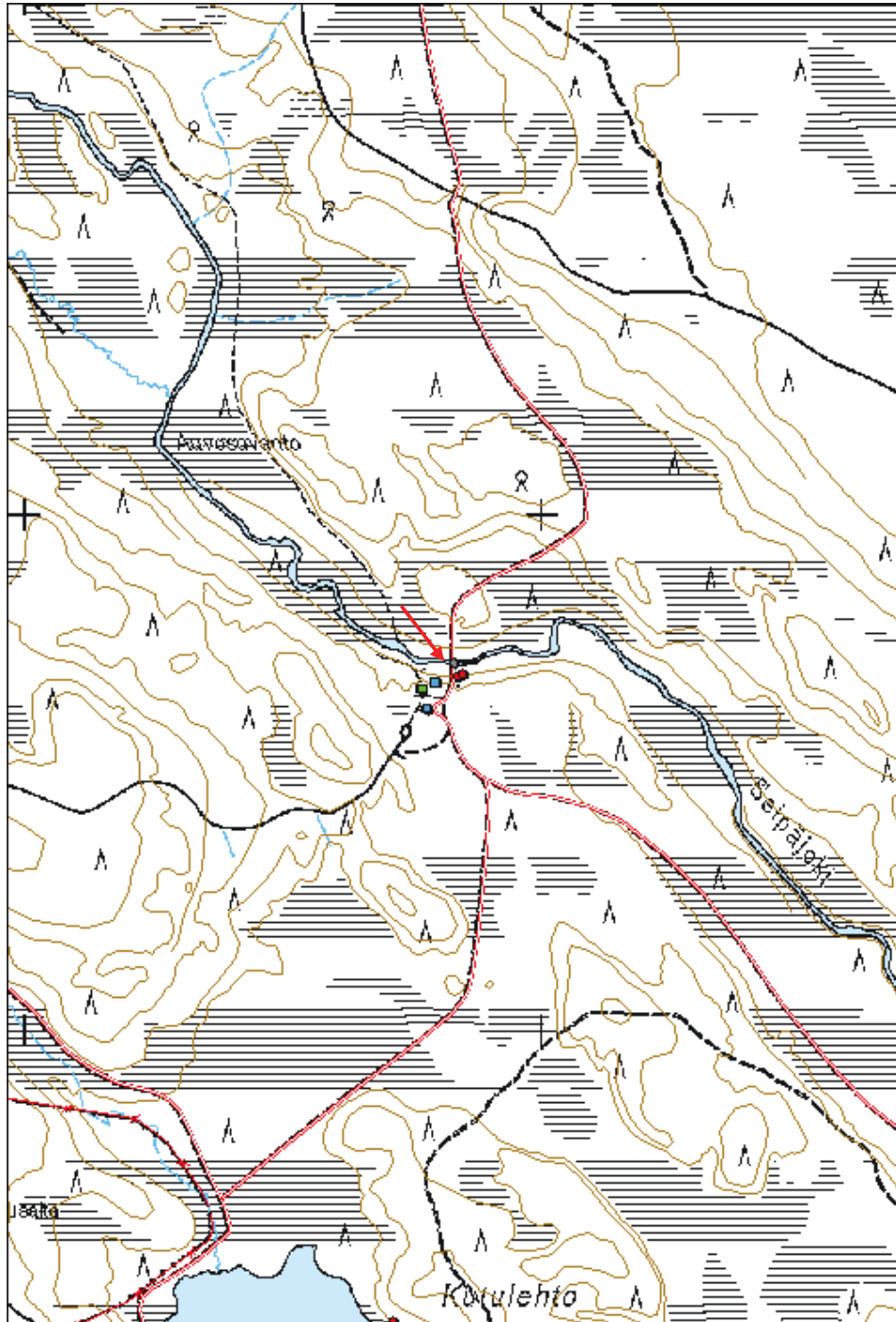


Seipäjoki 1 uittotammi koilliseen. Kuva: Siiri Tolonen/MH.



Seipäjoki 1 uittotammi luoteeseen. Kuva: Siiri Tolonen/MH.

<b>Kohdetyyppi:</b>	9 Valmistuspaikat/työpaikat	Copyright:	© Metsähallitus 2008 © Maanmittauslaitos 1/MML/08
<b>Koordinaatit:</b>	X 7443711, Y 3466829, Z 197	Mittakaava:	1:10000





**Vasikkavaara 1 niittylato jäännös**

MH-tunnus: 159312

<b>Kohdetyyppi:</b>	9 Valmistuspaikat/työpaikat	<b>Haltija:</b>	191 Metsätalous Itä-Lappi
<b>Ajoitus:</b>	7116 Uusi aika	<b>Ylläpitäjä:</b>	191 Metsätalous Itä-Lappi
<b>Rakentamisvuosi:</b>		<b>Kunta:</b>	758 SODANKYLÄ
<b>Lukumäärä:</b>	1		

<b>Koordinaattiselitys:</b>	Keskipiste, mmpy	<b>Geometria tuotettu:</b>	8 Digitointi, mittakaava <1:20000
<b>Koordinaatit:</b>	X 7444673, Y 3460371, Z 233	<b>Löydöt:</b>	

**Taustatiedot**

Kohde on merkitty Metsähallituksen Sutigis-järjestelmään ja se näkyy ilmakuvassa.

**Ympäristön kuvaus**

Kohde sijaitsee vasikkavaaran ja Välilaen välissä olevalla pienellä rämeellä. Kohde sijoittuu suon pohjoisosaan keskellä suota. Alue on luokiteltu joutomaaksi.

**Kohteen kuvaus**

Kohteessa on niittyladon jäännös. Lato on koillis-lounaissauntainen ja kooltaan 3,3 x 3 m. Seinistä on jäljellä enimmillään kuusi pyöröhirsikertaa. Seinähirret on kirveellä ja sahalla katkottuja, ja niissä on alapuolelle kirveellä tehdyt koirankaulasalvokset. Noin 0,9 metriä leveä oviaukko on sahattu lounaisseinälle. Oven viereisiä hirsii tukevat hirsien läpi poratut puutapit. Vasemmassa ovenpielessä on pystyssä oleva riuku. Kurkiriuku on pitkän sivun suuntainen. Katto on halkaistua hirttä.

**Kohteen rajaus**

Kohde rajattiin maanpinnalle näkyvien rakenteiden perusteella.

**Tulkinta**

Kohteessa on 1900-luvun puoliväliin ajoittuvan niittyladon jäännös.

**Lisätietoja****Toimenpiteet****Tarkastukset**

Tila: 3 Toteutettu Laji: 6 Suojeluarvojen tarkastus Tarkastusvuosi: 2013  
Tarkastuspvm: 27.7.2013 Tarkastaja: S. Tolonen  
Kuvaus: KMO kulttuuriperintöinventointi Sodankylä

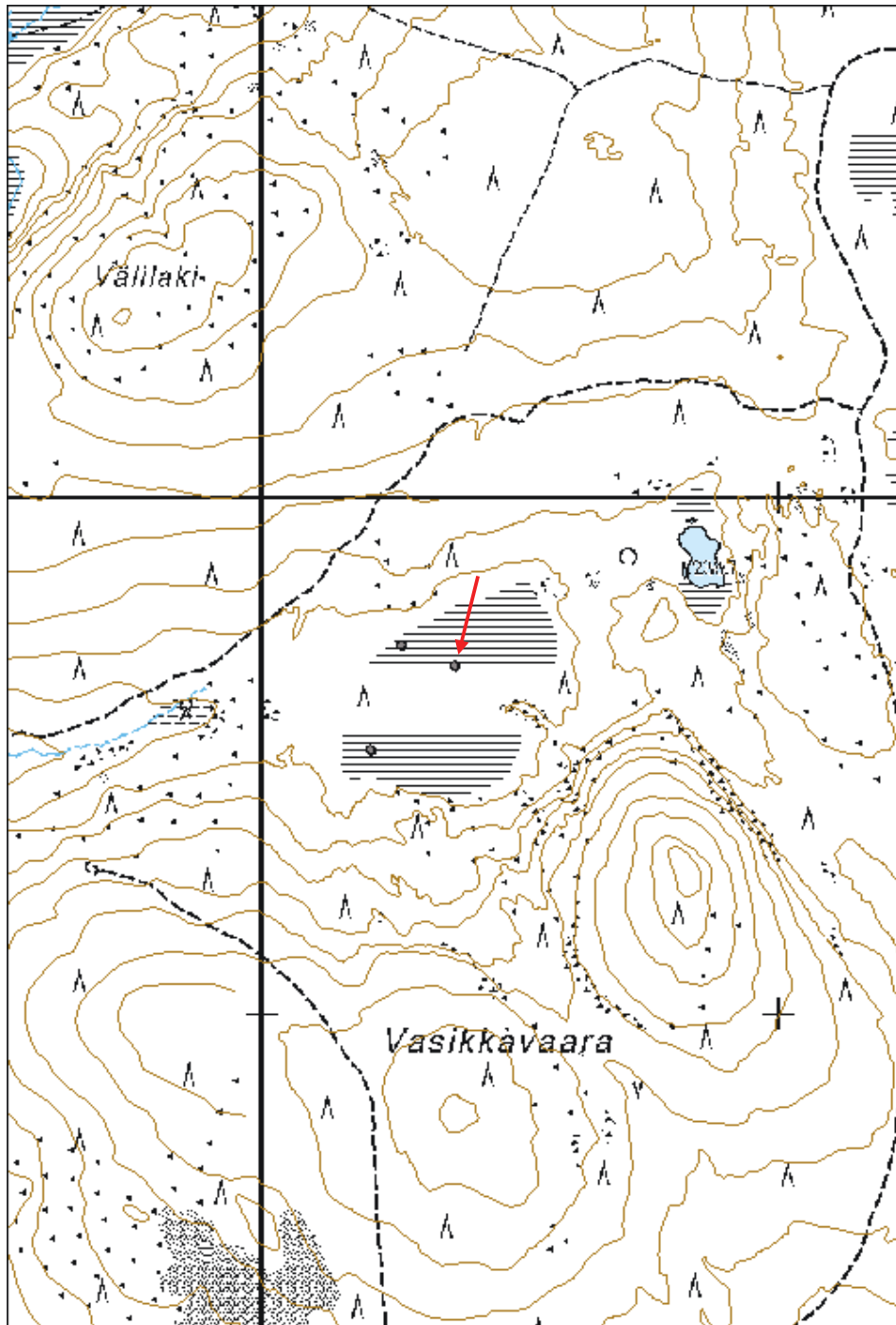
<b>Viranomaisrekisterinro:</b>	<b>Kunto:</b>	2 Keskinertainen
	<b>Olotila:</b>	2 Ei käytössä

<b>Arvotus:</b>	8 Muu suojeluarvo	<b>Kohteen suojelu:</b>	9 Muu suojeluarvo
<b>Selitys:</b>		<b>Selitys:</b>	
<b>Ympäristön suojelu:</b>	0 Ei määritelty		
<b>Selitys:</b>			



Vasikkavaara 1 niitty lato luoteeseen. Kuva: Siiri Tolonen/MH.

<b>Kohdetyyppi:</b>	9 Valmistuspaikat/työpaikat	<b>Copyright:</b>	© Metsähallitus 2008 © Maanmittauslaitos 1/MML/08
<b>Koordinaatit:</b>	X 7444673, Y 3460371, Z 233	<b>Mittakaava:</b>	1:10000



**Vasikkavaara 2 niitylato jäännös**

MH-tunnus: 159313

<b>Kohdetyyppi:</b>	9 Valmistuspaikat/työpaikat	<b>Haltija:</b>	191 Metsätalous Itä-Lappi
<b>Ajoitus:</b>	7116 Uusi aika	<b>Ylläpitäjä:</b>	191 Metsätalous Itä-Lappi
<b>Rakentamisvuosi:</b>		<b>Kunta:</b>	758 SODANKYLÄ
<b>Lukumäärä:</b>	1		

<b>Koordinaattiselitys:</b>	Keskipiste, mmpy	<b>Geometria tuotettu:</b>	8 Digitointi, mittakaava <1:20000
<b>Koordinaatit:</b>	X 7444713, Y 3460268, Z 233	<b>Löydöt:</b>	

**Taustatiedot**

Kohde on merkitty Metsähallituksen Sutigis-järjestelmään ja se näkyy ilmakuvassa.

**Ympäristön kuvaus**

Kohde sijaitsee vasikkavaaran ja Välilaen välissä olevalla pienellä rämeellä. Kohde sijoittuu suon luoteisreunalle. Alue on luokiteltu joutomaaksi.

**Kohteen kuvaus**

Kohteessa on niityladon jäännös. Lato on itäkaakko-länsiluodesuuntainen ja kooltaan 4,4 x 3,3 m. Seinistä on jäljellä enimmillään yhdeksän pyöröhirsikertaa. Seinähirret on kirveellä ja sahalla katkottuja, ja niissä on alapuolelle kirveellä tehdyt koirankaulasalvokset. Noin metrin leveä oviaukko on sahattu länsiluoteisseinälle. Oviaukko on 1,1 metriä korkea. Ovenpielen hirsiiä on veistetty sisä- ja ulkopuolelta tasaisiksi. Vasempaan ovenpieleen seinän sisäpuolelle on naulattu pystyriuku. Katto on halkaistua hirttä. Sen harja on ollut pitkän sivun suuntainen. Lattia on pohjoiskoillisetelälounaissauntaista riukua.

**Kohteen rajaus**

Kohde rajattiin maanpinnalle näkyvien rakenteiden perusteella.

**Tulkinta**

Kohteessa on 1900-luvun puoliväliin ajoittuvan niityladon jäännös.

**Lisätietoja****Toimenpiteet****Tarkastukset**

Tila: 3 Toteutettu Laji: 6 Suojeluarvojen tarkastus Tarkastusvuosi: 2013  
Tarkastuspv: 29.7.2013 Tarkastaja: S. Tolonen  
Kuvaus: KMO kulttuuriperintöinventointi Sodankylä

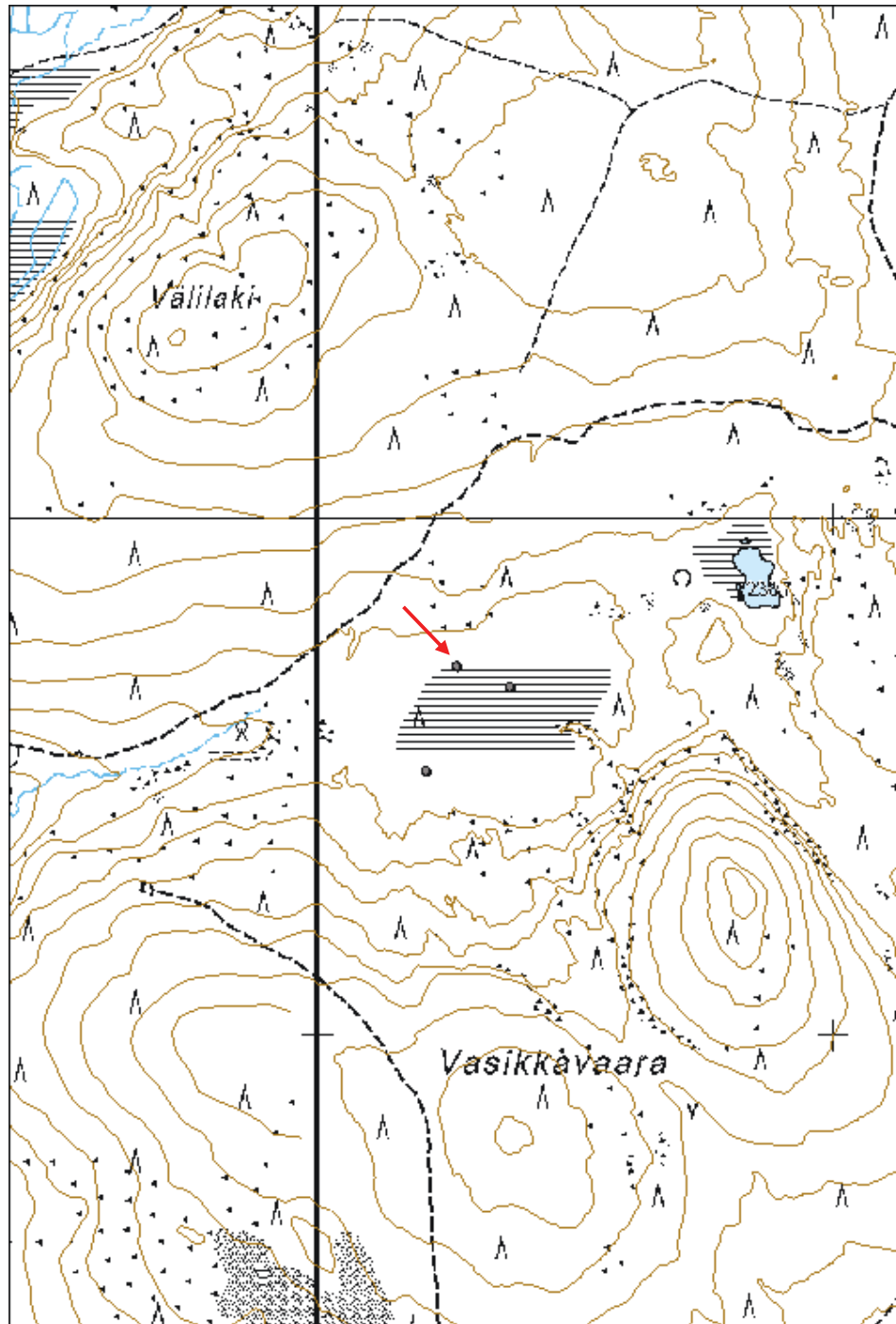
<b>Viranomaisrekisterinro:</b>	<b>Kunto:</b> 2 Keskinkertainen
--------------------------------	---------------------------------

<b>Arvotus:</b>	8 Muu suojeluarvo	<b>Olotila:</b>	2 Ei käytössä
<b>Selitys:</b>		<b>Kohteen suojelu:</b>	9 Muu suojeluarvo
<b>Ympäristön suojelu:</b>	0 Ei määritelty	<b>Selitys:</b>	
<b>Selitys:</b>			



Vasikkavaara 2 niittylato itäkaakkoon. Kuva: Siiri Tolonen/MH.

<b>Kohdetyyppi:</b>	9 Valmistuspaikat/työpaikat	<b>Copyright:</b>	© Metsähallitus 2008 © Maanmittauslaitos 1/MML/08
<b>Koordinaatit:</b>	X 7444713, Y 3460268, Z 233	<b>Mittakaava:</b>	1:10000



**Vasikkavaara 3 niittylato jäännös**

MH-tunnus: 159314

<b>Kohdetyyppi:</b>	9 Valmistuspaikat/työpaikat	<b>Haltija:</b>	191 Metsätalous Itä-Lappi
<b>Ajoitus:</b>	7116 Uusi aika	<b>Ylläpitäjä:</b>	191 Metsätalous Itä-Lappi
<b>Rakentamisvuosi:</b>		<b>Kunta:</b>	758 SODANKYLÄ
<b>Lukumäärä:</b>	1		

<b>Koordinaattiselitys:</b>	Keskipiste, mmpy	<b>Geometria tuotettu:</b>	8 Digitointi, mittakaava <1:20000
<b>Koordinaatit:</b>	X 7444510, Y 3460208, Z 233	<b>Löydöt:</b>	

**Taustatiedot**

Kohde on merkitty Metsähallituksen Sutigis-järjestelmään ja se näkyy ilmakuvassa.

**Ympäristön kuvaus**

Kohde sijaitsee vasikkavaaran ja Välilaen välissä olevalla pienellä rämeellä. Kohde sijoittuu suon lounaisnurkalle. Alue on luokiteltu joutomaaksi.

**Kohteen kuvaus**

Kohteessa on niittyladon jäännös. Lato on pohjoiskoillis-etelälounaissuuntainen ja kooltaan 4,4 x 3,3 m. Seinistä on jäljellä enimmillään kymmenen hirsikertaa. Seinähirret on kirveellä ja sahalla katkottuja pyöröhirsiiä, joissa on alapuolelle kirveellä tehdyt koirankaulasalvokset. Noin metrin leveä oviaukko on sahattu etelälounaisseinälle. Ovenpielien hirsiiä on veistetty sisä- ja ulkopuolelta tasaisiksi. Ovenpielissä on tukirakenteina hirsien läpi porattuja puutappeja. Katon harja on ollut pitkän sivun suuntainen, ja siinä on katteena halkaistua hirttä.

**Kohteen rajaus**

Kohde rajattiin maanpinnalle näkyvien rakenteiden perusteella.

**Tulkinta**

Kohteessa on 1900-luvun puoliväliin ajoittuvan niittyladon jäännös.

**Lisätietoja****Toimenpiteet****Tarkastukset**

Tila: 3 Toteutettu Laji: 6 Suojeluarvojen tarkastus Tarkastusvuosi: 2013  
Tarkastuspv: 29.7.2013 Tarkastaja: S. Tolonen  
Kuvaus: KMO kulttuuriperintöinventointi Sodankylä

<b>Viranomaisrekisterinro:</b>	<b>Kunto:</b>	2 Keskinertainen
--------------------------------	---------------	------------------

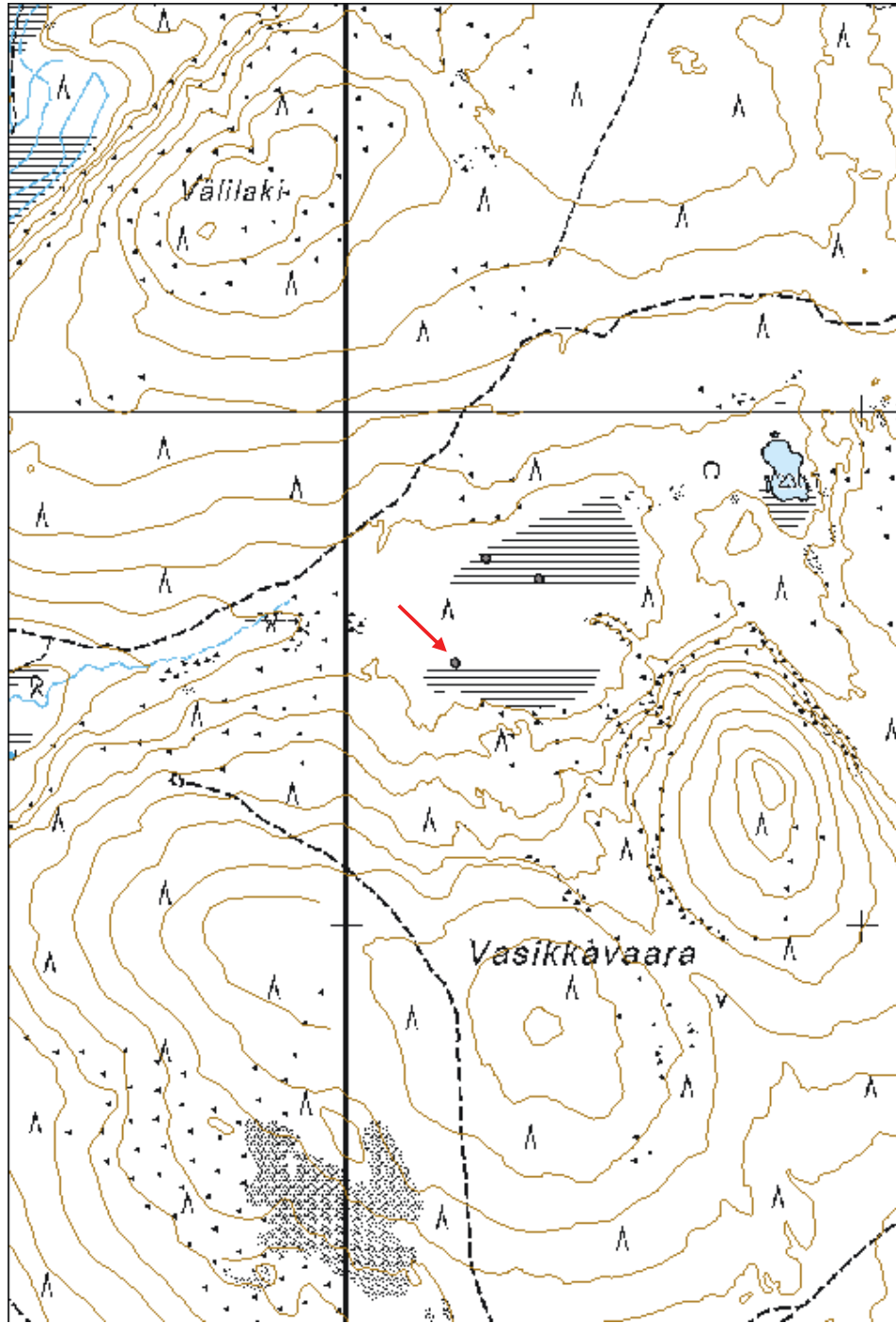
<b>Arvotus:</b>	8 Muu suojeluarvo	<b>Olotila:</b>	2 Ei käytössä
<b>Selitys:</b>		<b>Kohteen suojelu:</b>	9 Muu suojeluarvo
<b>Ympäristön suojelu:</b>	0 Ei määritelty	<b>Selitys:</b>	
<b>Selitys:</b>			



Vasikkavaara 3 niitty lato koilliseen. Kuva: Siiri Tolonen/MH.



<b>Kohdetyyppi:</b>	9 Valmistuspaikat/työpaikat	<b>Copyright:</b>	© Metsähallitus 2008 © Maanmittauslaitos 1/MML/08
<b>Koordinaatit:</b>	X 7444510, Y 3460208, Z 233	<b>Mittakaava:</b>	1:10000



**Välilaki 1 porokämpä jäännös**

MH-tunnus: 163478

<b>Kohdetyyppi:</b>	1 Asuinpaikat	<b>Haltija:</b>	191 Metsätalous Itä-Lappi
<b>Ajoitus:</b>	7116 Uusi aika	<b>Ylläpitäjä:</b>	191 Metsätalous Itä-Lappi
<b>Rakentamisvuosi:</b>		<b>Kunta:</b>	758 SODANKYLÄ
<b>Lukumäärä:</b>	4		

<b>Koordinaattiselitys:</b>	Keskipiste, mmpy	<b>Geometria tuotettu:</b>	4 Gps-mittaus, korjaamaton
<b>Koordinaatit:</b>	X 7445190, Y 3459131, Z 225	<b>Löydöt:</b>	

**Taustatiedot**

Kohde onmerkitty v. 1970 topografiseen karttaan.

**Ympäristön kuvaus**

Kohde sijaitsee Välilään lounaispäässä, luoteisrinteen juurella, Varvikkovuoman laidalla. Kasvillisuus on mäntyvaltaista kuivahkoa kangasta, jossa kasvaa nuorta ja varttunutta kasvatusmetsää.

**Kohteen kuvaus**

Kohteessa on siirretyn porokämpän jäännös. Paikalla on neljä rakennuksenjäännöstä. Lounaispäässä on paikoilleen jätetyn käymälän jäännös, ja sen lähellä itäpuolella pienen siirretyn rakennuksen jäännös (rakennus 2). Näistä vähän matkaa koilliseen on siirretyn porokämpän paikka. Sen pohjoispuolella on hirsirakennuksen jäännös (rakennus 1), joka on mahdollisesti vanhempi kämpä tai tallin jäännös. Kämpän vieressä on nuotiopaikka.

Kämpän seinälinjat ovat väli-ilmansuuntien mukaiset, ja kooltaan rakennus on 6,8 x 6,8 m. Kämpästä on jäljellä vain maavalli. Kämpän vieressä on lisäksi yksi irrallinen pyöröhirsi. Kämpän pohjan keskellä on rautarojua ja palanutta puuta, ja siinä kasvaa nuorta taimikkoa. Viereisessä koivussa on oksalle ripustettu kattila.

Rakennus 1 on kaakko-luodesuuntainen ja kooltaan 4 x 3,8 m. Seinistä on jäljellä enintään viisi pyöröhirsikertaa. Hirsissä on yläpuolelle sahattuja koirankaulasalvoksia, ja ne on katkottu sahalla. Seinien hirret on tilkitty kuntalla. Oviaukko on koillisseinän kaakkoisreunalla, leveydeltään noin 90 cm. Ulkopuolelta katsottuna vasemman ovenpielen ulkoseinällä on rautalangalla kiinnitettyjä riukuja pystyssä. Rakennuksen päälle on kaatunut kaksi kuusta ja sisällä kasvaa nuoria koivuja. Rakennuksen vieressä on kamiinan jäännökset. Rakennus on tehty hiukan kosteammalle paikalle kuin kämpä, lähemmäs suota.

Rakennus 2 on kaakko-luodesuuntainen, kooltaan 3 x 2,8 m. Rakennus on siirretty pois, ja siitä on maavallin lisäksi jäljellä yksi osittainen hirsikerta. Rakennuksen pohjan keskellä on kuoppa, jossa on kiviä. Keskellä kasvaa hyvin nuoria taimia.

Käymälä on rankorakenteinen, kooltaan 1,3 x 1,2 x 1,8 m. Se on pulpettikattoinen ja seinät on vaakalaudoitettu. Takaseinässä on käytetty puolikkaita riukuja, muuten laudoitus on sahalautaa. Käymälä on yksireikäinen. Ovi on koillisseinällä, korkeudeltaan 146 cm ja leveydeltään 57 cm. Ovesa on rautasaranat ja ovi avautuu oikealle. Oven yläpuolelle on kaiverrettu poron korvamerkki, jonka vieressä on kaiverrus "17/9 85". Katossa on riukuja ja sahalautaa, ja päällä on musta huopakate. Katto

on vielä suurimmaksi osaksi paikoillaan.

Kämpä: X=7442085, Y=458996; X=7445196, Y=3459152  
Rakennus 1: X=7442104, Y=458994; X=7445216, Y=3459150  
Rakennus 2: X=7442060, Y=458972; X=7445171, Y=3459128  
Käymälä: X=7442052, Y=458956; X=7445163, Y=3459112

#### ***Kohteen rajaus***

Kohde rajattiin maanpinnalle näkyvien rakenteiden perusteella.

#### ***Tulkinta***

Kohteessa on siirretyn porokämpän jäännös. Paikalla vaikuttaa olevan eri-ikäisiä rakennuksia - ulkohuussi on nuorempi, rakennus 1 vanhempi. Kohde ajoittuneen kuitenkin 1900-luvun puolivälin tienoille.

#### ***Lisätietoja***

Topografinen kartta 1:20 000. karttalehti 3622 11. Maanmittauslaitos, v. 1970.

#### ***Toimenpiteet***

#### ***Tarkastukset***

Tila: 3 Toteutettu Laji: 6 Suojeluarvojen tarkastus Tarkastusvuosi: 2013  
Tarkastuspvm: 29.7.2013 Tarkastaja: S. Tolonen  
Kuvaus: KMO kulttuuriperintöinventointi Sodankylä

#### **Viranomais- rekisterinro:**

**Kunto:** 2 Keskinertainen

**Arvotus:** 8 Muu suojeluarvo

**Olotila:** 2 Ei käytössä

**Kohteen  
suojaus:** 9 Muu suojeluarvo

**Selitys:**

**Selitys:**

#### **Ympäristön suojaus:**

0 Ei määritelty

**Selitys:**

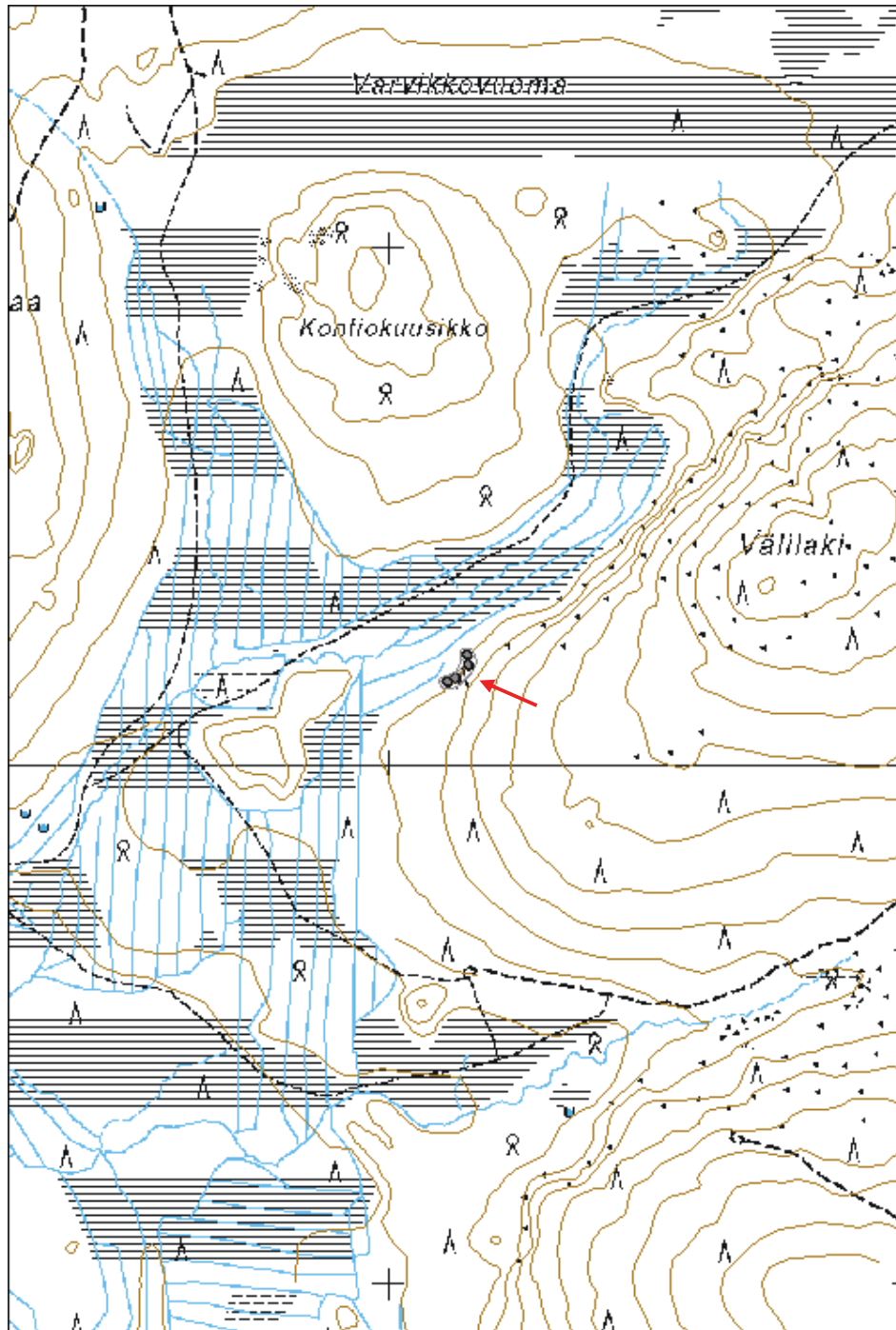


Välilaki 1 rakennus 1 länteen. Kuva: Siiri Tolonen/MH.



Välilaki 1 käymälä länteen. Kuva: Siiri Tolonen/MH.

<b>Kohdetyyppi:</b>	1 Asuinpaikat	<b>Copyright:</b>	© Metsähallitus 2008 © Maanmittauslaitos 1/MML/08
<b>Koordinaatit:</b>	X 7445190, Y 3459131, Z 225	<b>Mittakaava:</b>	1:10000



**Peuraselkä 1 Kenraalimänty**

MH-tunnus: 159316

<b>Kohdetyyppi:</b>	11 Taide/muistomerkit	<b>Haltija:</b>	191 Metsätalous Itä-Lappi
<b>Ajoitus:</b>	7116 Uusi aika	<b>Ylläpitäjä:</b>	191 Metsätalous Itä-Lappi
<b>Rakentamisvuosi:</b>	1962	<b>Kunta:</b>	758 SODANKYLÄ
<b>Lukumäärä:</b>	1		

<b>Koordinaattiselitys:</b>	Keskipiste, mmpy	<b>Geometria tuotettu:</b>	4 Gps-mittaus, korjaamaton
<b>Koordinaatit:</b>	X 7452437, Y 3461173, Z 248	<b>Löydöt:</b>	

***Taustatiedot***

Kohde on merkitty Metsäähllituksen Sutigis-järjestelmään. Kohde on merkitty Metsähallituksen Sutigis-järjestelmään. Kohteesta kerrotaan myös Haapaportaan (Haapaporras 2006: 93) ja Kitusen (Kitunen 2000: 95, 219-220) julkaisuissa.

***Ympäristön kuvaus***

Kohde sijaitsee Auvojärveltä Syväjärvelle johtavan metsätien varressa, Peuraselän kohdalla. Kohde sijoittuu tien pohjoispuolelle. Kasvillisuus on mäntyvaltaista kuivahkoa kangasta, jossa on uudistuskypsää metsää.

***Kohteen kuvaus***

Kohteessa on nk. Kenraalimänty. 1. Divisioonan komentaja kenraaliluutnantti Tauno Kopra vieraili alueen suurilla hakkuilla v. 1962. Hän ilmaisi huolensa, jäisikö puustoa riittävästi pystyyn, jotta sotajoukot voitaisiin tarvittaessa helposti maastouttaa. Kopra osoitti sittemmin Kenraalimännyksi nimettyä oksaista mäntyä ja ilmaisi että sekin täytyisi säästää. Aluemetsänhoitaja Aimo Lifländer lupasikin jättää puun kaatamatta, ja myöhemmin siihen kiinnitettiin muistolaatta tapahtuman muistoksi.

Kenraalimänty on 45 cm paksuinen kelo, jossa on vihreä muovinen muistolaatta. Kyltti vaikuttaisi olevan uusittu tai ainakin kiinnitetty uudelleen, koska rungossa on kiinni nauvoja. Kyltissä on teksti:

Kenraalimänty / Tämä mänty säästetään hakkuilta muistona kenraaliluutnantti Tauno Kopran vierailusta hoitoalueessa 11.9.1962".

***Kohteen rajaus***

Kohde rajattiin maanpinnalle näkyvien rakenteiden perusteella.

***Tulkinta***

Kohteessa on nk. Kenraalimänty, joka toimii muistona Kenraaliluutnantti Tauno Kopran vierailusta alueen hakkuilla v. 1962.

***Lisätietoja***

Kitunen J. 2000: Muistomerkit Sodankylässä. Sodankylän Rintamaveteraanit ry: Sodankylä.

Haapaporras, O. 2006: Hoitoalue kehityksen pyörteissä. Tornio.

***Toimenpiteet***

**Tarkastukset**

Tila: 3 Toteutettu Laji: 6 Suojeluarvojen tarkastus Tarkastusvuosi: 2013  
Tarkastuspvm: 29.7.2013 Tarkastaja: S. Tolonen  
Kuvaus: KMO kulttuuriperintöinventointi Sodankylä

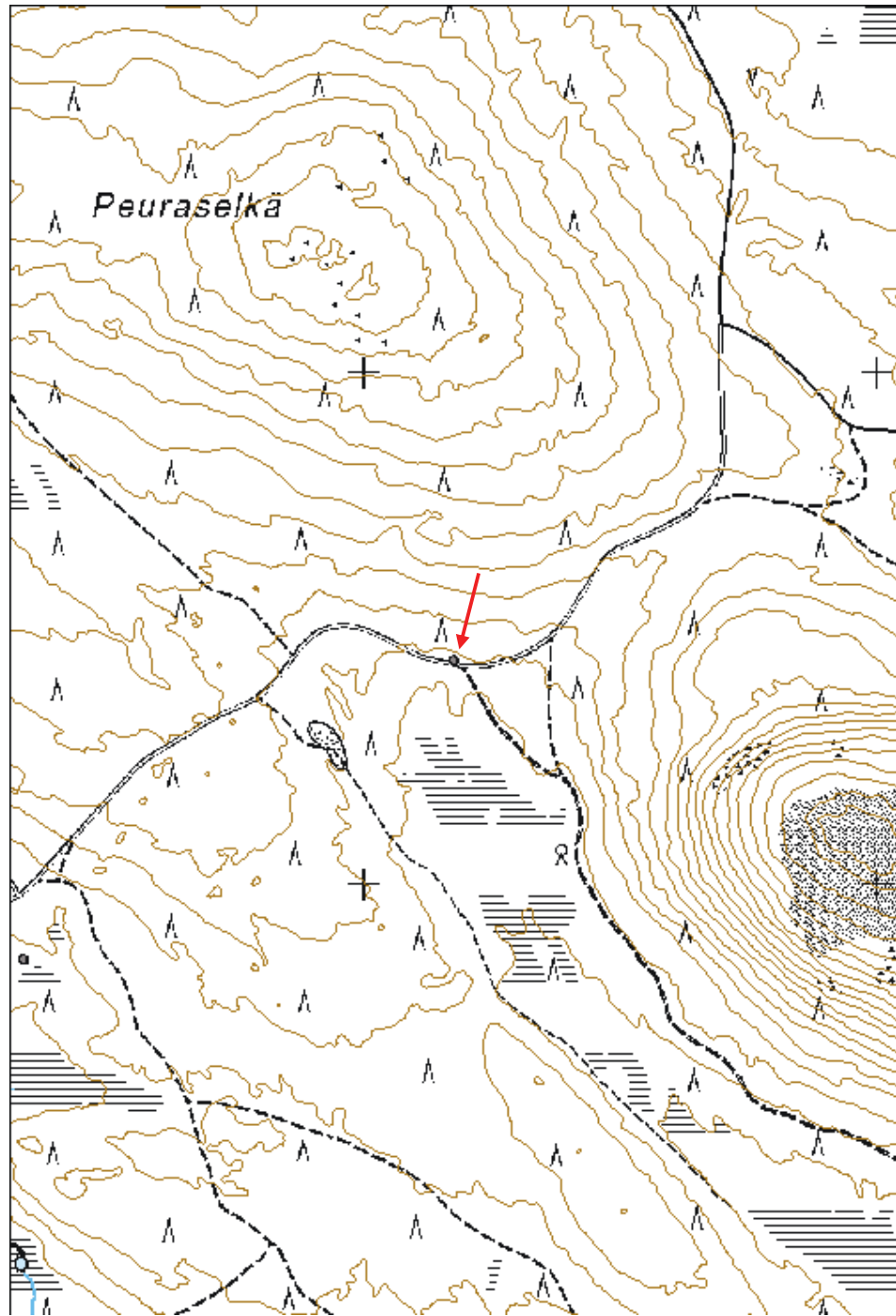
**Viranomais-  
rekisterinro:****Kunto:** 2 Keskinertainen**Arvotus:** 8 Muu suojeluarvo**Olotila:** 1 Käytössä**Kohteen  
suojelu:** 9 Muu suojeluarvo**Selitys:****Selitys:****Ympäristön  
suojelu:**

0 Ei määritelty

**Selitys:**

Peuraselkä 1 Kenraalimänty tieltä pohjoisluoteeseen. Kuva: Siiri Tolonen/MH.

<b>Kohdetyyppi:</b>	11 Taide/muistomerkit	Copyright:	© Metsähallitus 2008 © Maanmittauslaitos 1/MML/08
<b>Koordinaatit:</b>	X 7452437, Y 3461173, Z 248	Mittakaava:	1:10000





<b>Länsijänkä 1 kämpä jäännös</b>	<b>MH-tunnus: 159317</b>
-----------------------------------	--------------------------

<b>Kohdetyyppi:</b>	1 Asuinpaikat	<b>Haltija:</b>	191 Metsätalous Itä-Lappi
<b>Ajoitus:</b>	7116 Uusi aika	<b>Ylläpitäjä:</b>	191 Metsätalous Itä-Lappi
<b>Rakentamisvuosi:</b>		<b>Kunta:</b>	758 SODANKYLÄ
<b>Lukumäärä:</b>	1		

<b>Koordinaattiselitys:</b>	Keskipiste, mmpy	<b>Geometria tuotettu:</b>	4 Gps-mittaus, korjaamaton
<b>Koordinaatit:</b>	X 7451853, Y 3460333, Z 238	<b>Löydöt:</b>	

#### *Taustatiedot*

Kohde on merkitty Metsähallituksen Sutigis-järjestelmään.

#### *Ympäristön kuvaus*

Kohde sijaitsee Peuraselän eteläpuolella, Länsijängän itäpäässä. Kohteen luoteispuolella 100 m etäisyydellä on Auvojärveltä Syväjärven suuntaan kulkeva metsätie. Kasvillisuus on mäntyvaltaista kuivahkoa kangasta, jossa kasvaa varttunutta kasvatusmetsää.

#### *Kohteen kuvaus*

Kohteessa on kämpän jäännös. Kämpä on itäkoillis-länsilounaissuuntainen ja kaksiosainen, mitoiltaan 16 x 6,4 m. Itäkoillisosa on ollut lämmitettävä tupa ja siitä on jäljellä vain sammaleen peittämä valli sekä piisi itäkaakkoisnurkassa. Tupa on 6,7 m pitkä ja piisi kooltaan 2,5 x 2,5 x 0,8 m. Kylmästä osasta, joka on luultavasti talli, on jäljellä enimmillään kolme pyöröhirsikertaa. Tallin pituus on 9,3 m. Hirret on katkottu sahalla ja kirveellä, ja nurkissa on yläpuolelle kirveellä tehdyt koirankaulasalvokset. Osa hirsistä on palanut osittain. Kattoruoteet ovat kämpän pitkän sivun suuntaisia riukuja. Itäkoillispäädyn ulkopuolella, noin 1,5 m seinästä, on kaksi kuoppaa.

#### *Kohteen rajaus*

Kohde rajattiin maanpinnalle näkyvien rakenteiden perusteella.

#### *Tulkinta*

Kohteessa on 1900-luvun alkupuolelle ajoittuvan metsätyökämpän jäännös.

#### *Lisätietoja*

#### *Toimenpiteet*

#### *Tarkastukset*

Tila: 3 Toteutettu      Laji: 6 Suojeluarvojen tarkastus      Tarkastusvuosi: 2013  
Tarkastuspvm: 29.7.2013      Tarkastaja: S. Tolonen  
Kuvaus: KMO kulttuuriperintöinventointi Sodankylä

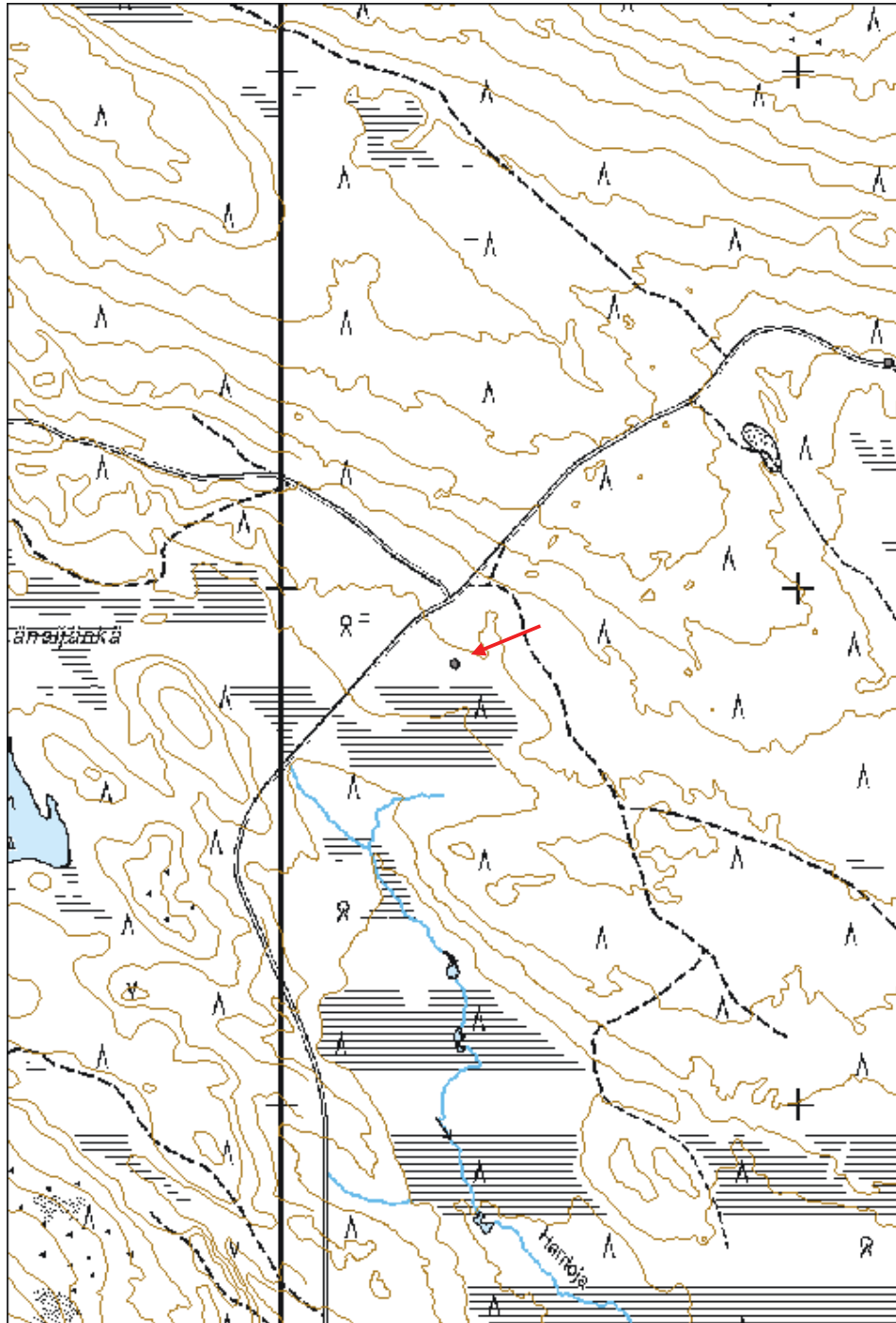
<b>Viranomais-</b>	<b>Kunto:</b>	2 Keskinertainen
--------------------	---------------	------------------

<b>rekisterinro:</b>		<b>Olotila:</b>	2 Ei käytössä
<b>Arvotus:</b>	8 Muu suojeluarvo	<b>Kohteen suojelu:</b>	9 Muu suojeluarvo
<b>Selitys:</b>		<b>Selitys:</b>	
<b>Ympäristön suojelu:</b>	0 Ei määritelty		
<b>Selitys:</b>			



Länsijänkä 1 kämpä koilliseen. Kuva: Siiri Tolonen/MH.

<b>Kohdetyyppi:</b>	1 Asuinpaikat	<b>Copyright:</b>	© Metsähallitus 2008 © Maanmittauslaitos 1/MML/08
<b>Koordinaatit:</b>	X 7451853, Y 3460333, Z 238	<b>Mittakaava:</b>	1:10000



<b>Vasavuoma 1 niitty lato jäännös</b>	<b>MH-tunnus: 159319</b>
--	--------------------------

<b>Kohdetyyppi:</b>	9 Valmistuspaikat/työpaikat	<b>Haltija:</b>	191 Metsätalous Itä-Lappi
<b>Ajoitus:</b>	7116 Uusi aika	<b>Ylläpitäjä:</b>	191 Metsätalous Itä-Lappi
<b>Rakentamisvuosi:</b>		<b>Kunta:</b>	758 SODANKYLÄ
<b>Lukumäärä:</b>	1		

<b>Koordinaattiselitys:</b>	Keskipiste, mmpy	<b>Geometria tuotettu:</b>	8 Digitointi, mittakaava <1:20000
<b>Koordinaatit:</b>	X 7445622, Y 3457099, Z 213	<b>Löydöt:</b>	

#### *Taustatiedot*

Kohde on merkitty v. 1970 topografiseen karttaan ja se näkyy ilmakuvassa.

#### *Ympäristön kuvaus*

Kohde sijaitsee Vasavuomalla, suolla virtaavan Vasaojan koillispuolella. Kasvillisuus on nevaa, ja alue on luokiteltu joutomaaksi.

#### *Kohteen kuvaus*

Kohteessa on niitty-ladon jäännös. Lato on koillis-lounaissuuntainen, kooltaan 3,7 x 3 m. Seinistä on jäljellä enimmillään viisi pyöröhirsikertaa. Hirret on katkottu kirveellä ja sahalla, ja nurkissa on alapuolelle kirveellä tehdyt koirankaulasalvokset. Lounaispäädyn keskelle on sahattu 120 cm leveä oviaukko. Lattia on tehty kaakko-luodesuuntaisista riu"uista. Katon kurkihirsit on koillis-lounaissuuntainen ja kattolaudat ovat kaakko-luodesuuntaisia halkaistuja lautoja. Molemmilla lappeilla on ainakin kahdet vuoliaiset. Kattolaudat on kiinnitetty teollisilla nautoilla.

#### *Kohteen rajaus*

Kohde rajattiin maanpinnalle näkyvien rakenteiden perusteella.

#### *Tulkinta*

Kohteessa on 1900-luvun puoliväliin ajoittuvan niitty-ladon jäännös. Yksityismaalla Vasavuoman kaakkoislaidalla on niittykämpän ja tallin jäännökset (X=7442892, Y=456397; X=7446003, Y=3456552). Niittykämpä ajoittuu sen sisäseinään tehtyjen kaiverrusten perusteella 1940-1950-luvulle, ja luultavasti ladon ovat samaa ikäluokkaa.

#### *Lisätietoja*

Topografinen kartta 1:20 000. karttalehti 3622 11. Maanmittauslaitos, v. 1970.

#### *Toimenpiteet*

#### *Tarkastukset*

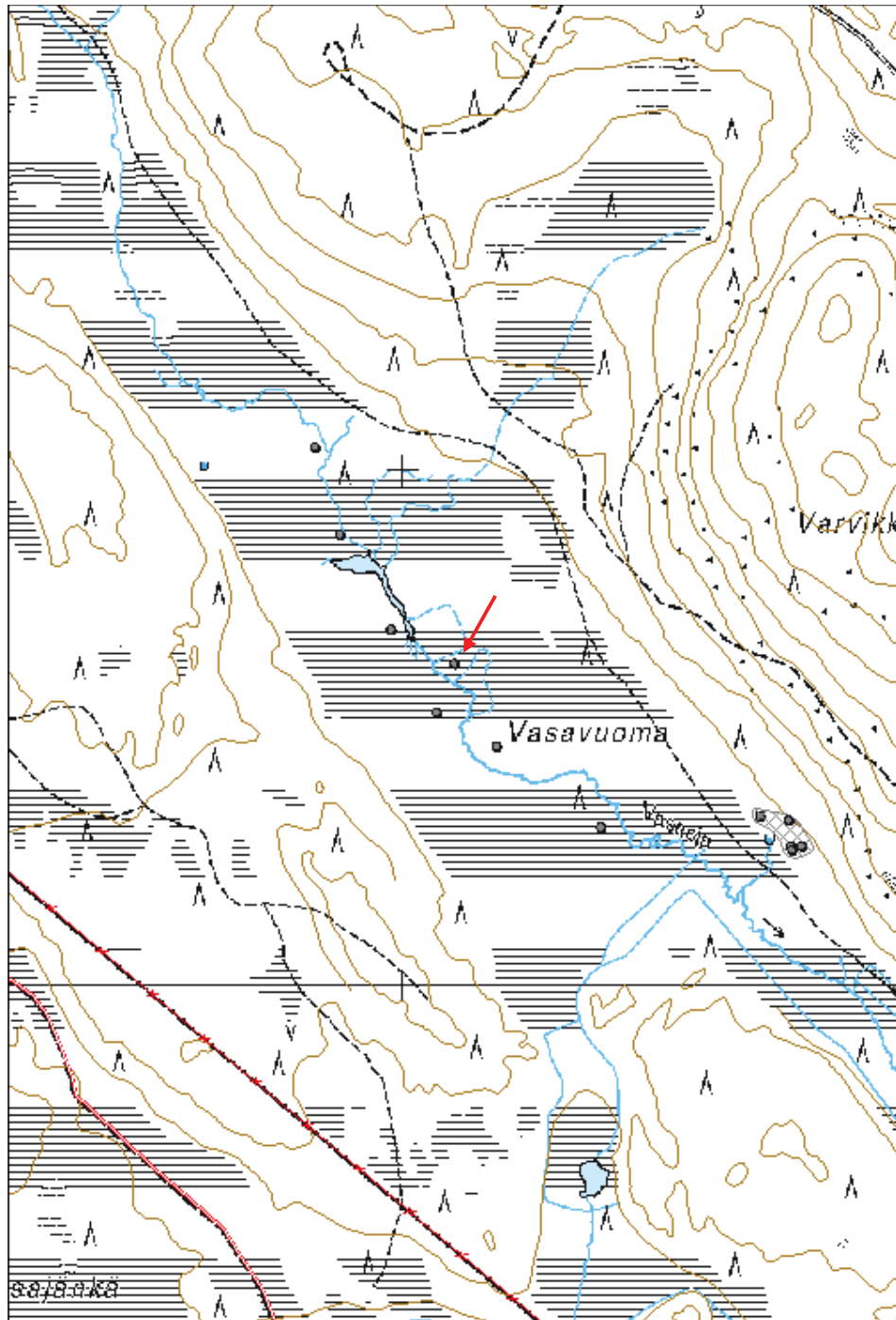
Tila: 3 Toteutettu Laji: 6 Suojeluarvojen tarkastus Tarkastusvuosi: 2013  
Tarkastuspvm: 30.7.2013 Tarkastaja: S. Tolonen  
Kuvaus: KMO kulttuuriperintöinventointi Sodankylä

<b>Viranomais- rekisterinro:</b>		<b>Kunto:</b>	2 Keskinertainen
<b>Arvotus:</b>	8 Muu suojeluarvo	<b>Olotila:</b>	2 Ei käytössä
<b>Selitys:</b>		<b>Kohteen suojaelu:</b>	9 Muu suojeluarvo
<b>Selitys:</b>		<b>Selitys:</b>	
<b>Ympäristön suojaelu:</b>	0 Ei määritelty		
<b>Selitys:</b>			



Vasavuoma 1 niittylato pohjoisluoteeseen. Kuva: Siiri Tolonen/MH.

<b>Kohdetyyppi:</b>	9 Valmistuspaikat/työpaikat	Copyright:	© Metsähallitus 2008 © Maanmittauslaitos 1/MML/08
<b>Koordinaatit:</b>	X 7445622, Y 3457099, Z 213	Mittakaava:	1:10000



**Vasavuoma 2 niitty lato jäännös**

MH-tunnus: 159321

<b>Kohdetyyppi:</b>	9 Valmistuspaikat/työpaikat	<b>Haltija:</b>	191 Metsätalous Itä-Lappi
<b>Ajoitus:</b>	7116 Uusi aika	<b>Ylläpitäjä:</b>	191 Metsätalous Itä-Lappi
<b>Rakentamisvuosi:</b>		<b>Kunta:</b>	758 SODANKYLÄ
<b>Lukumäärä:</b>	1		

<b>Koordinaattiselitys:</b>	Keskipiste, mmpy	<b>Geometria tuotettu:</b>	8 Digitointi, mittakaava <1:20000
<b>Koordinaatit:</b>	X 7445462, Y 3457182, Z 213	<b>Löydöt:</b>	

**Taustatiedot**

Kohde on merkitty v. 1970 topografiseen karttaan ja nykyiseen peruskarttaan ja se näkyy ilmakuvassa.

**Ympäristön kuvaus**

Kohde sijaitsee Vasavuomalla, suolla virtaavan Vasaojan koillispuolella. Kasvillisuus on nevaa, ja alue on luokiteltu joutomaaksi.

**Kohteen kuvaus**

Kohteessa on niityladon jäännös. Lato on pohjois-eteläsuuntainen, kooltaan 4,3 x 3 m. Seinistä on jäljellä enimmillään kahdeksan pyöröhirsikertaa. Hirret on katkottu kirveellä ja sahalla, ja niissä on alapuolelle kirveellä tehdyt koirankaulasalvokset. Eteläpäädyn keskelle on sahattu 120 cm leveä oviaukko, jonka ulkoa katsottuna vasemmassa ovenpielessä sekä sisä- että ulkoseinällä on pystyriu'ut. Oikealla puolella on hirsien väliin asetettu puutappi, joka tukee ovirakennetta. Lattia on tehty itä-länsisuuntaisista riu'uista. Katon kurkihirsi on pohjois-eteläsuuntainen ja kattolaudat ovat itä-länsisuuntaisia halkaistuja hirsiiä. Molemmilla lappeilla on ainakin yhdet vuoliaiset. Kattolaudat on kiinnitetty teollisilla nauloilla.

**Kohteen rajaus**

Kohde rajattiin maanpinnalle näkyvien rakenteiden perusteella.

**Tulkinta**

Kohteessa on 1900-luvun puoliväliin ajoittuvan niityladon jäännös. Yksityismaalla Vasavuoman kaakkoislaidalla on niitykämpän ja tallin jäännökset (X=7442892, Y=456397; X=7446003, Y=3456552). Niitykämpä ajoittuu sen sisäseinään tehtyjen kaiverrusten perusteella 1940-1950-luvulle, ja luultavasti ladon ovat samaa ikäluokkaa.

**Lisätietoja**

Topografinen kartta 1:20 000. karttalehti 3622 11. Maanmittauslaitos, v. 1970.

**Toimenpiteet****Tarkastukset**

Tila: 3 Toteutettu Laji: 6 Suojeluarvojen tarkastus Tarkastusvuosi: 2013  
Tarkastuspvm: 30.7.2013 Tarkastaja: S. Tolonen

Kuvaus: KMO kulttuuriperintöinventointi Sodankylä

**Viranomais-  
rekisterinro:**

**Kunto:** 2 Keskinertainen

**Arvotus:** 8 Muu suojeluarvo

**Olotila:** 2 Ei käytössä

**Kohteen  
suojaus:** 9 Muu suojeluarvo

**Selitys:**

**Selitys:**

**Ympäristön  
suojaus:**

0 Ei määritelty

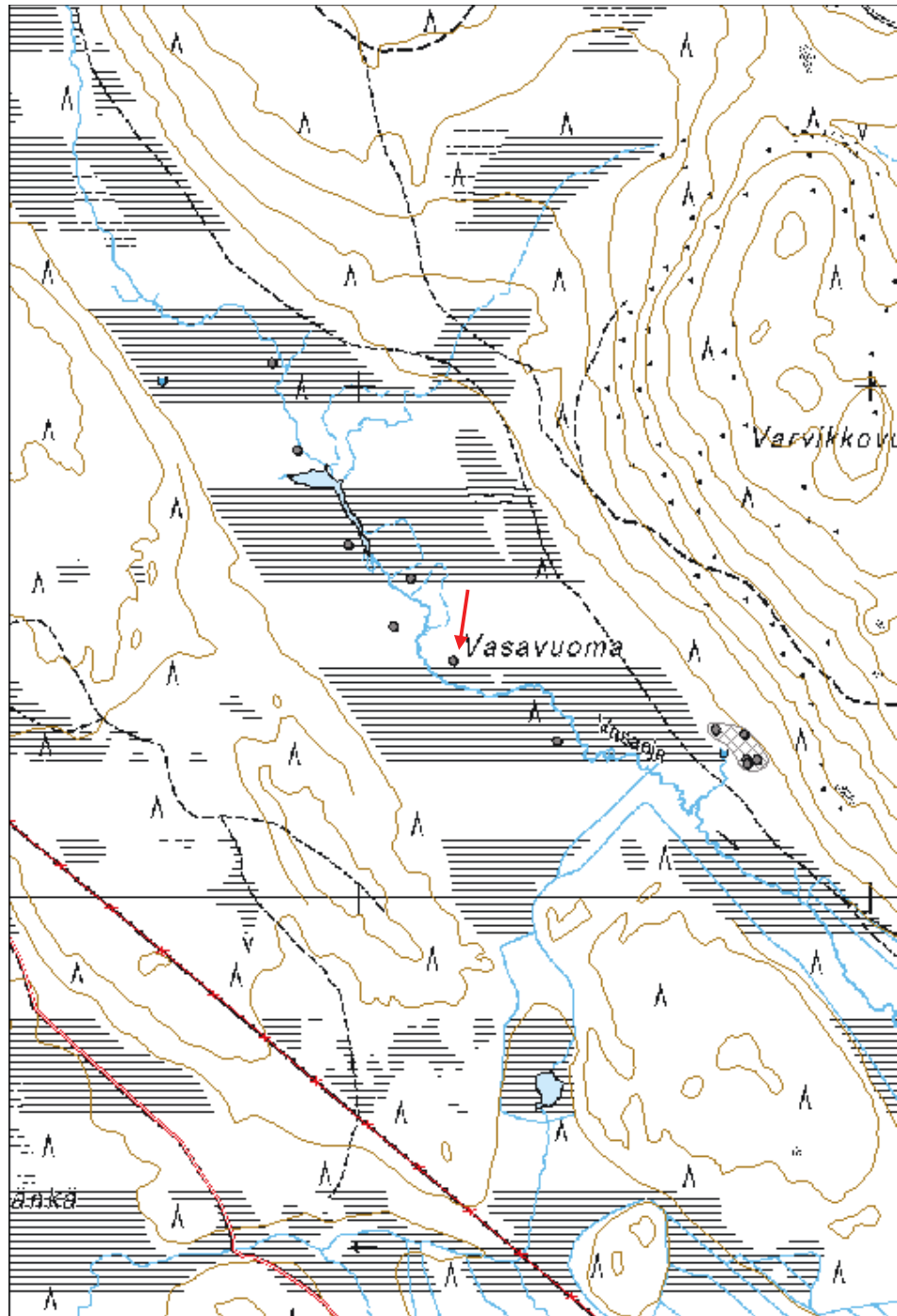
**Selitys:**



Vasavuoma 2 niittylato pohjoiseen. Kuva: Siiri Tolonen/MH.



<b>Kohdetyyppi:</b>	9 Valmistuspaikat/työpaikat	Copyright:	© Metsähallitus 2008 © Maanmittauslaitos 1/MML/08
<b>Koordinaatit:</b>	X 7445462, Y 3457182, Z 213	Mittakaava:	1:10000



**Vasavuoma 3 kämppä jäännös**

MH-tunnus: 163529

<b>Kohdetyyppi:</b>	1 Asuinpaikat	<b>Haltija:</b>	191 Metsätalous Itä-Lappi
<b>Ajoitus:</b>	7116 Uusi aika	<b>Ylläpitäjä:</b>	191 Metsätalous Itä-Lappi
<b>Rakentamisvuosi:</b>		<b>Kunta:</b>	758 SODANKYLÄ
<b>Lukumäärä:</b>	5		

<b>Koordinaattiselitys:</b>	Keskipiste, mmpy	<b>Geometria tuotettu:</b>	4 Gps-mittaus, korjaamaton
<b>Koordinaatit:</b>	X 7445294, Y 3457737, Z 215	<b>Löydöt:</b>	

**Taustatiedot**

Kohde on merkitty metsähallituksen Sutigis-järjestelmään.

**Ympäristön kuvaus**

Kohde sijaitsee Vasavuoman koillisreunalla, Varvikkovuomanmaan lounaisrinteen juurella. Kämpän kodalla suolla on lähde, josta laskee oja suolla kulkevaan Vasaojaan. Kasvillisuus on mäntyvaltaista kuivahkoa kangasta. Puusto on ikänsä puolesta varttunutta, mutta alue on luokiteltu kitumaaksi.

**Kohteen kuvaus**

Kohteessa on siirretyn parakkikämpän paikka. Paikalla on neljä puretun rakennuksen jäännöstä, kuoppajäännös ja kämppään liittyvää tavaraa, mm. kumisaappaita, tahkokivi ja halkopino. Ylempänä rinteessä on kaksi kämpän jäännöstä, kämppä 1 luoteessa ja kämppä 2 30 m etäisyydellä kaakossa. Kämppä 1:n länsipuolella 25 m etäisyydellä, suon reunalla, on aukiolla oleva tallin jäännös. Kämppä 2:n lounaispuolella suon laidalla, 20 m etäisyydellä kämpästä, on saunan jäännös, jonka eteläpuolella 5 m etäisyydellä on kuoppajäännös.

Kämppä 1 on kaakko-luodesuuntainen rakennus, kooltaan 24,7 x 7,8 m. Siitä on jäljellä yksi hirsikerta. Hirsipohjan päällä on osittain ehjä lautalattia ja kaksi uunin pohjaa. Uunin pohjat on tehty tiilestä ja kivistä, ja päällä on sementistä valettu laatta. Uunit sijaitsevat noin 3,5 metriä päässä rakennuksen päädyistä, kämpän keskilinjan kohdalla. Pohjat ovat neliömuotoisia, kooltaan 1,3 x 1,3 m.

Kämppä 2 on kaakko-luodesuuntainen, kooltaan 25,2 x 8,3 m. Seinistä on jäljellä noin 40 cm korkea ja 50 cm leveä sammaleen peittämä valli ja kaksi uunin pohjaa, lattiarakenteita ei ole. Uunin pohjat sijoittuvat 4 m etäisyydelle päädyistä, rakennuksen keskilinjalle. Ne ovat kooltaan 1,3 x 1,3 x 0,5 m, samanlaisia kuin kämppä 1:ssä. Metsätyökoneen ajoura kulkee osittain kaakkoispäädyn päältä. Kämpän päällä kasvaa varttuneita mäntyjä.

Talli on kaakko-luodesuuntainen ja kooltaan 16 x 8 m. Seinistä on jäljellä enimmillään kaksi hirsikertaa. Päällä on myös lattiaparruja ja mahdollisia lattia- tai kattolautoja sekä irrallista kattohuopaa. Lattiaparrut ovat koillis-lounaissauntaisia. Rakennuksen jäännöksen keskellä kasvaa tiheää puusikkoa ja nuorta puustoa.

Sauna on koillis-lounaissauntainen, kokonaismitaltaan 6,8 x 4,8 m. Koillispäädyssä on 2,3 m pituinen mahdollinen kuisti, löylyhuone on 4,5 m pitkä. Seinistä on jäljellä matala valli ja yksi seinähirsi. Pohjan päällä on kaakko-luodesuuntaisia lattialautoja ja mahdollinen kiukaanpaikka löylyhuoneen itänurkalla. Kiukaan kohdalla on muutamia tiiliä ja rautakiukaan kappaleita. Kiukaan kappaleessa on

kiukaan merkki Kenttäuuni N-96.  
Saunan lähellä oleva kuoppa on neliskulmainen, mitoiltaan 1,3 x 1,8 x, 0,6 m. Kuopan sisällä näkyy hirsikehikko. Ympärillä on matala 2 m leveä maavalli. Kuoppa kaivonjäännös.

***Kohteen rajaus***

Kohde rajattiin maanpinnalle näkyvien rakenteiden perusteella.

***Tulkinta***

Kohteessa on 1950-60-luvulle ajoittuvan siirretyn metsätyökämpän jäännös.

***Lisätietoja***

***Toimenpiteet***

***Tarkastukset***

Tila: 3 Toteutettu Laji: 6 Suojeluarvojen tarkastus Tarkastusvuosi: 2013  
Tarkastuspvm: 30.7.2013 Tarkastaja: S. Tolonen  
Kuvaus: KMO kulttuuriperintöinventointi Sodankylä

**Viranomais-  
rekisterinro:**

**Kunto:** 3 Huono

**Arvotus:** 8 Muu suojeluarvo

**Olotila:** 2 Ei käytössä

**Kohteen  
suojelu:** 9 Muu suojeluarvo

**Selitys:**

**Selitys:**

**Ympäristön  
suojelu:** 0 Ei määritelty

**Selitys:**

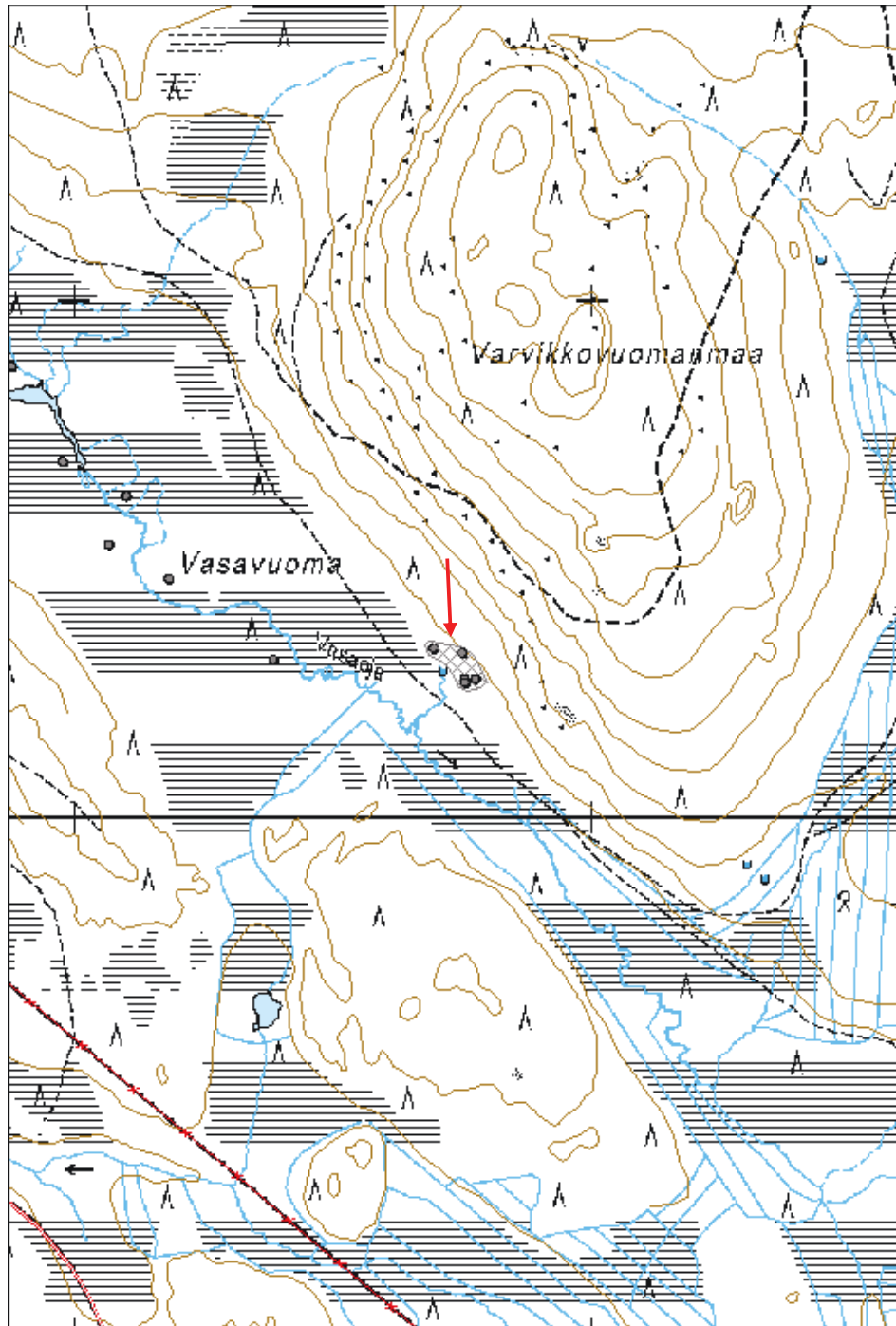


Vasavuoma 3 käämpä 1 länsiluoteeseen. Kuva: Siiri Tolonen/MH.



Vasavuoma 3 talli kaakkoon. Kuva: Siiri Tolonen/MH.

<b>Kohdetyyppi:</b>	1 Asuinpaikat	Copyright:	© Metsähallitus 2008 © Maanmittauslaitos 1/MML/08
<b>Koordinaatit:</b>	X 7445294, Y 3457737, Z 215	Mittakaava:	1:10000



**Halosenlaki 1 kämppä jäännös**

MH-tunnus: 163548

<b>Kohdetyyppi:</b>	1 Asuinpaikat	<b>Haltija:</b>	191 Metsätalous Itä-Lappi
<b>Ajoitus:</b>	7116 Uusi aika	<b>Ylläpitäjä:</b>	191 Metsätalous Itä-Lappi
<b>Rakentamisvuosi:</b>		<b>Kunta:</b>	758 SODANKYLÄ
<b>Lukumäärä:</b>	5		

<b>Koordinaattiselitys:</b>	Keskipiste, mmpy	<b>Geometria tuotettu:</b>	4 Gps-mittaus, korjaamaton
<b>Koordinaatit:</b>	X 7447647, Y 3455996, Z 223	<b>Löydöt:</b>	

**Taustatiedot**

Kohde on merkitty v. 1970 topografiseen karttaan.

**Ympäristön kuvaus**

Kohde sijaitsee Auvojärven suunnalta Unarijärvelle kulkevan metsätien eteläpuolella 90 m etäisyydelle tiestä, Vasaselän Halosenlaen lounaispuolella. Kohde sijoittuu Vasaojaan laskevan ojan laidalla, suon reunalle. Kasvillisuus on mäntyvaltaista kuivaa kangasta, jossa kasvaa nuorta kasvatusmetsää.

**Kohteen kuvaus**

Kohteessa on puretun parakkikämpän paikka. Paikalla on viisi puretun rakennuksen jäännöstä. Kämpä sijaitsee alueen kaakkoisnurkalla, rakennus 1 siitä 20 m länteen, rakennus 2 kämpästä 10 m pohjoiseen, talli rakennus 2:sta 50 m pohjoiseen heinikkoisen aukion pohjoisreunalla, ja mahdollinen saunan jäännös rakennus 2:sta 15 m luoteeseen.

Kämpä on pohjois-eteläsuuntainen, kooltaan 25 x 9 m. Seinistä on jäljellä maavallin päällä oleva pohjahirsikerta. Hirret ovat pelkkahirsiä, eikä niissä ole salvoksia. Lisäksi jäljellä on lattiaparruja ja -lautoja sekä kaksi uunin pohjaa. Uunin pohjat ovat neliönmuotoisia, 1 x 1,1 x 0,2 m kokoisia ja sijaitsevat 4 metriä sisäänpäin päätyseinistä, yksi kummassakin päädyssä. Pohjalla on luonnonkiviä ja päällä sementistä valettu laatta. Kämpän länsipuolella on irtonaiset lautaportaat.

Rakennus 1 pohjois-eteläsuuntainen ja kooltaan noin 6,8 x 4,2 m, ja se on osittain palanut. Seinistä on jäljellä yksi hiiltynyt pyöröhirsikerta. Hirret on katkaistu sahalla ja nurkissa on yläpuolelle tehty koirankaulasalvokset. Rakennuksen päällä on katon jäännöksiä. Kattohirret ovat pohjois-eteläsuuntaisia ja kattolaudat itä-länsisuuntaisia. Kattolautojen päälle on naulattu mustaa huopakatetta. Rakennuksen vieressä on astianpaloja ja hirven tai naudan luita.

Rakennus 2 on pohjois-eteläsuuntainen ja kooltaan 6 x 5 m. Seinistä on jäljellä yksi hirsikerta. Hirret ovat pyöröhirsiä, eikä niissä ole salvoksia. Hirsien pohjalla on matala maavalli ja rakennuksen keskellä on mahdollinen uunipaikka, jossa on luonnonkiviä. Se on kooltaan n. 1,5 x 1,5 m. Rakennuksen päällä on hieman purettua puutavaraa, kattohuopaa ja kamiinan osia.

Tallista on jäljellä heinikon peittämä valli, joka on itä-länsisuuntainen ja kooltaan 16,5 x 8,3 m, sekä pohjois-eteläsuuntaisia lattian pohjalla olleita parruja.

Sauna on itä-länsisuuntainen ja kooltaan 3,5 x 3,5 m. Seinistä on jäljellä maavalli ja yksi koirankaulasalvoksellinen pyöröhirsi. Koillisnurkassa on luonnonkivinen kiukaan jäännös, joka on

kooltaan 1,6 x 1,5 x 0,2 m. Lattian keskellä maassa on kuoppa.

Kämppä: X=7444505, Y=455854; X=7447617, Y=3456009

Talli: X=7444538, Y=455829; X=7447650, Y=3455983

Rakennus 1: X=7444491, Y=455820; X=7447603, Y=3455975

Rakennus 2: X=7444531, Y=455838; X=7447643, Y=3455993

Sauna: X=7444583, Y=455854; X=7447696, Y=3456009

#### ***Kohteen rajaus***

Kohde rajattiin maanpinnalle näkyvien rakenteiden perusteella.

#### ***Tulkinta***

Kohteessa on 1950-60-luvulle ajoittuvan siirretyn metsätyökämpän jäännös.

#### ***Lisätietoja***

Topografinen kartta 1:20 000. Karttalehti 3622 11. Maanmittauslaitos, v. 1970.

#### ***Toimenpiteet***

#### ***Tarkastukset***

Tila: 3 Toteutettu

Laji: 6 Suojeluarvojen tarkastus

Tarkastusvuosi: 2013

Tarkastuspv: 30.7.2013 Tarkastaja: S. Tolonen

Kuvaus: KMO kulttuuriperintöinventointi Sodankylä

**Viranomais-  
rekisterinro:**

**Kunto:** 3 Huono

**Olotila:** 2 Ei käytössä

**Arvotus:** 8 Muu suojeluarvo

**Kohteen  
suojelu:** 9 Muu suojeluarvo

**Selitys:**

**Selitys:**

**Ympäristön  
suojelu:**

0 Ei määritelty

**Selitys:**



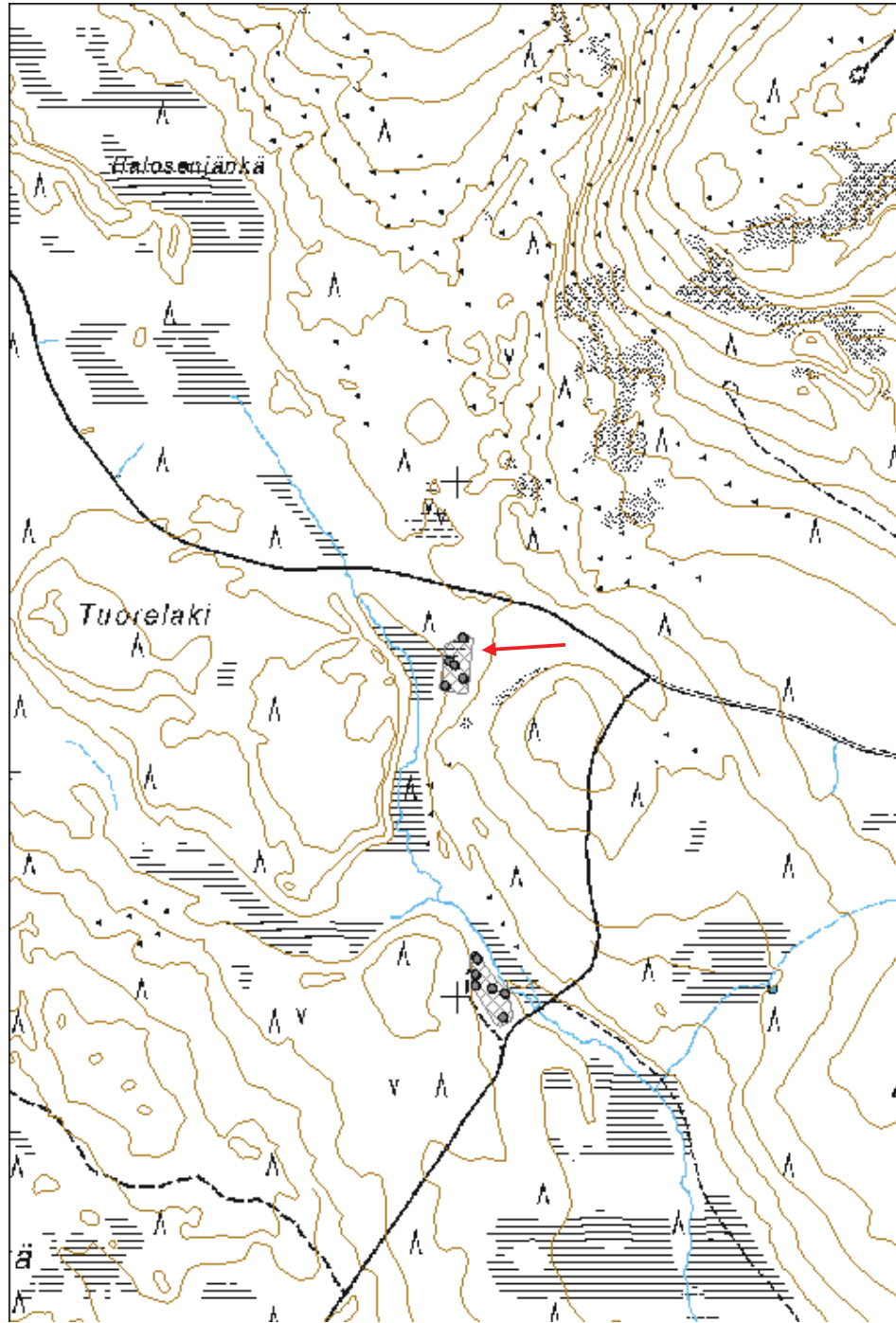
Halosenmäki 1 kämpä etelään. Kuva: Siiri Tolonen/MH.



Halosenmäki 1 rakennus 1 etelään. Kuva: Siiri Tolonen/MH.



<b>Kohdetyyppi:</b>	1 Asuinpaikat	<b>Copyright:</b>	© Metsähallitus 2008 © Maanmittauslaitos 1/MML/08
<b>Koordinaatit:</b>	X 7447647, Y 3455996, Z 223	<b>Mittakaava:</b>	1:10000



**Teeriselkä 1 kämpä jäännös**

MH-tunnus: 163558

<b>Kohdetyyppi:</b>	1 Asuinpaikat	<b>Haltija:</b>	191 Metsätalous Itä-Lappi
<b>Ajoitus:</b>	7116 Uusi aika	<b>Ylläpitäjä:</b>	191 Metsätalous Itä-Lappi
<b>Rakentamisvuosi:</b>		<b>Kunta:</b>	758 SODANKYLÄ
<b>Lukumäärä:</b>	7		

<b>Koordinaattiselitys:</b>	Keskipiste, mmpy	<b>Geometria tuotettu:</b>	4 Gps-mittaus, korjaamaton
<b>Koordinaatit:</b>	X 7447012, Y 3456062, Z 218	<b>Löydöt:</b>	

**Taustatiedot**

Kohde on merkitty v. 1970 topografiseen karttaan.

**Ympäristön kuvaus**

Kohde sijaitsee Teeriselän koillispuolella, Vasaojan lounaisrannalla, harjanteen reunalla. Kohteelle tulee pistotie kaakkoispuolella Rovaniemen kunnan puolelle kulkevalta metsätieltä. Kasvillisuus on mäntyvaltaista kuivaa kangasta, jossa kasvaa nuorta kasvatusmetsää.

**Kohteen kuvaus**

Kohteessa on puretun parakkikämpän jäännös. Paikalla on neljä purettua rakennuksenpaikkaa, käymälä ja kaksi kuoppajäännöstä. Lisäksi laajalla alueella rakenteiden ympärillä on erilaista purkutavaraa, mm. latarakenteinen katon lape ja pöytä, joista osa on pistotien lounaispuolella. Käymälä sijaitsee alueen pohjoispäässä, ja kuoppa 1 siitä 10 m luoteeseen. Rakennus 1 sijaitsee näiden eteläpuolella 30 m etäisyydellä, rakennus 2 rakennus 1:stä 40 m kaakkoon, rakennus 3 rakennus 2:sta 20 m itäkaakkoon ja eteläisin rakennus 4 rakennus 3:sta 40 m etelälounaaseen. Kuoppa 2 sijaitsee 15 m etäisyydellä rakennus 1:stä etelään.

Rakennus 1:sta on jäljellä kiven-, sementin- ja tiilensekainen kasa, kooltaan 8 x 7,5 x 0,3 m. Rakennus 2 koostuu kasasta tiiliä, kiviä ja rautaromua. Kasan lähellä on muutama lauta. Jäännöstä ei mitattu tarkemmin. Rakennus 3 erottuu luode-kaakkosuuntaisena suorakaiteenmuotoisena 8,5 x 4 m kokoisena kuluneena alue. Pohjan päällä on kasa luita ja astianpaloja. Rakennus 4 on kivien ja soran muodostama koillis-lounaissuuntainen suorakaiteenmuotoinen mahdollinen rakennuksen pohja, kooltaan 21 x 9 m. Siinä näkyvät myös muutamia laudanpätkiä.

Käymälä on parhaiten säilynyt rakennelma, tosin sekin on kaatunut ja vain seinistä vain takaseinä on jäljellä. Käymälä on rankorakenteinen ja pulpettikattoinen, mitoiltaan 1,6 x 1,6 x 2 m. Seinissä on pystyaukko ja katossa on musta huopakate. Käymälän oviaukko on luoteeseen, tosin on epäselvää, onko rakennelma alkuperäisellä paikallaan. Käymälän viereisen rinteiden alla jokirannassa olevalla pienellä terassilla on tunkio, jonne on heitetty tölkkejä. Kuoppa 1 on kooltaan 3,1 x 3 x 1 m ja sen seinämässä näyttäisi olevan jonkinlaista lautarakennetta. Kuoppa 2 on mitoiltaan 1,5 x 3,2 x 0,6 m.

Rakennus 1: X=7443930, Y=455879; X=7447042, Y=3456034

Rakennus 2: X=7443903, Y=455912; X=7447015, Y=3456066

Rakennus 3: X=7443893, Y=455936; X=7447005, Y=3456090

Rakennus 4: X=7443847, Y=455933; X=7446959, Y=3456087

Käymälä: X=7443960, Y=455882; X=7447072, Y=3456037  
Kuoppa 1: X=7443966, Y=455878; X=7447078, Y=3456033  
Kuoppa 2: X=7443909, Y=455879; X=7447021, Y=3456033

#### ***Kohteen rajaus***

Kohde rajattiin maanpinnalle näkyvien rakenteiden perusteella.

#### ***Tulkinta***

Kohteessa on siirretyn metsätyökämpän jäännös. Kämpä on toiminut 1950-luvulla Kemi Oy:n Vasakairan metsätyömaan pääpirttinä (Haapaporras 2006: 30).

#### ***Lisätietoja***

Topografinen kartta 1:20 000. Karttalehti 3622 11. Maanmittauslaitos, v. 1970.

Haapaporras, O. 2006: Hoitoalue kehityksen pyörteissä. Tornio.

#### ***Toimenpiteet***

#### ***Tarkastukset***

Tila: 3 Toteutettu                      Laji: 6 Suojeluarvojen tarkastus                      Tarkastusvuosi: 2013  
Tarkastuspvm: 30.7.2013      Tarkastaja: S. Tolonen  
Kuvaus: KMO kulttuuriperintöinventointi Sodankylä

#### **Viranomais- rekisterinro:**

**Kunto:** 3 Huono

**Arvotus:** 99 Ei suojeluarvoa

**Olotila:** 2 Ei käytössä

**Kohteen  
suojelu:** 99 Ei suojeluarvoa

**Selitys:**

**Selitys:**

#### **Ympäristön suojelu:**

0 Ei määritelty

**Selitys:**

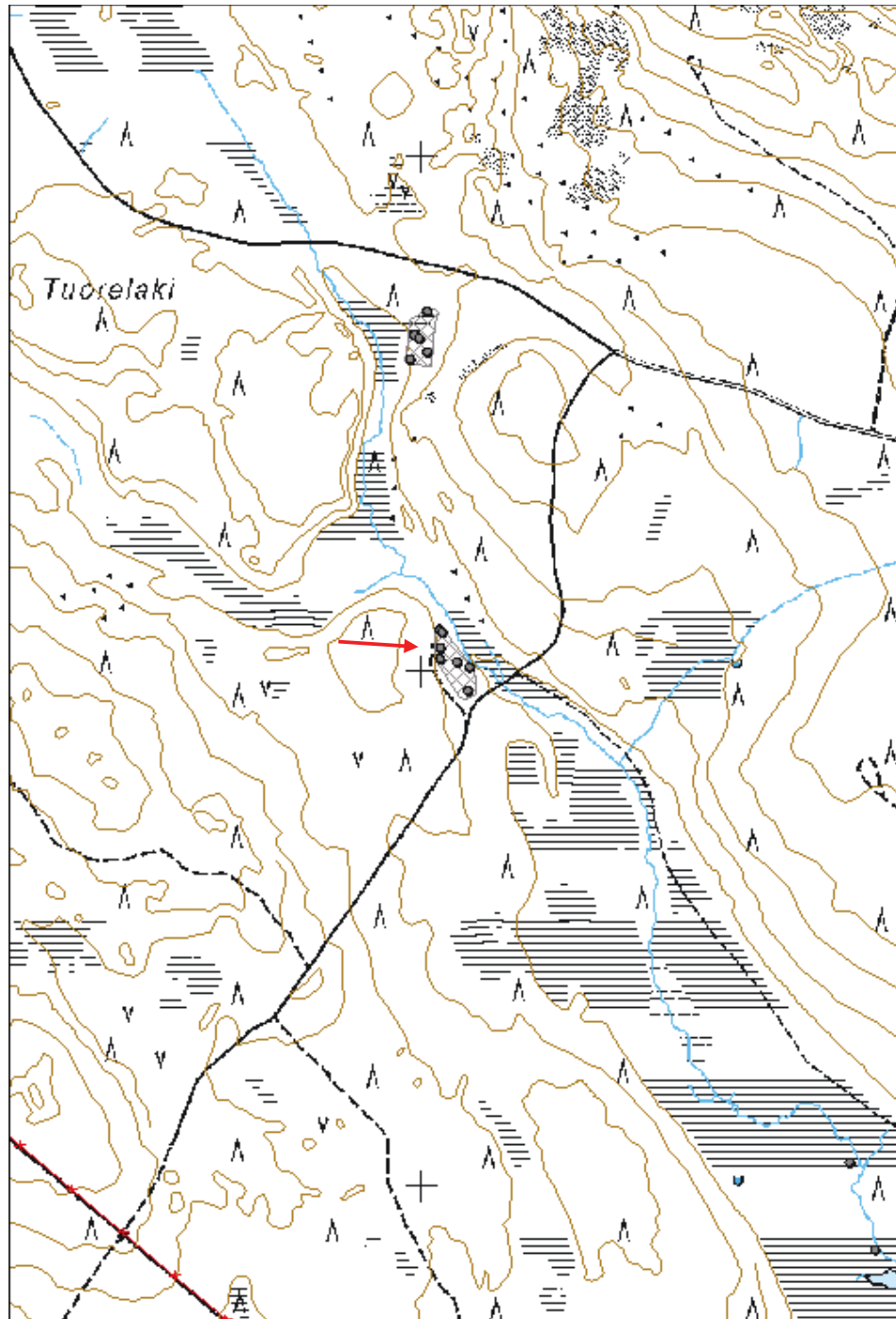


Teeriselkä 1 käymälä pohjoisluoteeseen. Kuva: Siiri Tolonen/MH.



Teeriselkä 1 rakennus 1 pohjoiseen. Kuva: Siiri Tolonen/MH.

<b>Kohdetyyppi:</b>	1 Asuinpaikat	Copyright:	© Metsähallitus 2008 © Maanmittauslaitos 1/MML/08
<b>Koordinaatit:</b>	X 7447012, Y 3456062, Z 218	Mittakaava:	1:10000



**Vasavuoma 4 niittylato jäännös**

MH-tunnus: 159322

<b>Kohdetyyppi:</b>	9 Valmistuspaikat/työpaikat	<b>Haltija:</b>	191 Metsätalous Itä-Lappi
<b>Ajoitus:</b>	7116 Uusi aika	<b>Ylläpitäjä:</b>	191 Metsätalous Itä-Lappi
<b>Rakentamisvuosi:</b>		<b>Kunta:</b>	758 SODANKYLÄ
<b>Lukumäärä:</b>	1		

<b>Koordinaattiselitys:</b>	Keskipiste, mmpy	<b>Geometria tuotettu:</b>	8 Digitointi, mittakaava <1:20000
<b>Koordinaatit:</b>	X 7446043, Y 3456829, Z 213	<b>Löydöt:</b>	

**Taustatiedot**

Kohde on merkitty v. 1970 topografiseen karttaan ja nykyiseen peruskarttaan, lisäksi se näkyy ilmakuvassa.

**Ympäristön kuvaus**

Kohde sijaitsee Vasavuomalla, suolla virtaavan Vasaojan lounaispuolella. Kasvillisuus on mäntyvaltaista sekapuustoista rämettä, jossa kasvaa nuorta kasvatusmetsää.

**Kohteen kuvaus**

Kohteessa on niittyladon jäännös. Lato on itä-länsisuuntainen, kooltaan 4,5 x 4,1 m. Seinistä on jäljellä enimmillään seitsemän pyöröhirsikertaa. Hirret on katkottu kirveellä ja sahalla, ja nurkissa on alapuolelle kirveellä tehdyt koirankaulasalvokset. Itäpäädyn keskelle on sahattu 140 cm leveä oviaukko. Ovenpielien hirsiiä on veistetty tasaisiksi ulkopuolelta. Lattia on tehty pohjois-eteläsuuntaisista riu'uista. Katon kurkihirsii on itä-länsisuuntainen ja kattolaudat ovat pohjois-eteläsuuntaisia halkaistuja hirsiiä. Molemmilla lappeilla on ainakin neljät vuoliaiset. Kattolaudat on kiinnitetty teollisilla nauloilla.

**Kohteen rajaus**

Kohde rajattiin maanpinnalle näkyvien rakenteiden perusteella.

**Tulkinta**

Kohteessa on 1900-luvun puoliväliin ajoittuvan niittyladon jäännös. Yksityismaalla Vasavuoman kaakkoislaidalla on niittykämpän ja tallin jäännökset (X=7442892, Y=456397; X=7446003, Y=3456552). Niittykämpä ajoittuu sen sisäseinään tehtyjen kaiverrusten perusteella 1940-1950-luvulle, ja luultavasti ladon ovat samaa ikäluokkaa.

**Lisätietoja**

Topografinen kartta 1:20 000. karttalehti 3622 11. Maanmittauslaitos, v. 1970.

**Toimenpiteet****Tarkastukset**

Tila: 3 Toteutettu Laji: 6 Suojeluarvojen tarkastus Tarkastusvuosi: 2013  
Tarkastuspvm: 31.7.2013 Tarkastaja: S. Tolonen

Kuvaus: KMO kulttuuriperintöinventointi Sodankylä

**Viranomais-  
rekisterinro:**

**Kunto:** 2 Keskinertainen

**Arvotus:** 8 Muu suojeluarvo

**Olotila:** 2 Ei käytössä

**Kohteen  
suojaus:** 9 Muu suojeluarvo

**Selitys:**

**Selitys:**

**Ympäristön  
suojaus:**

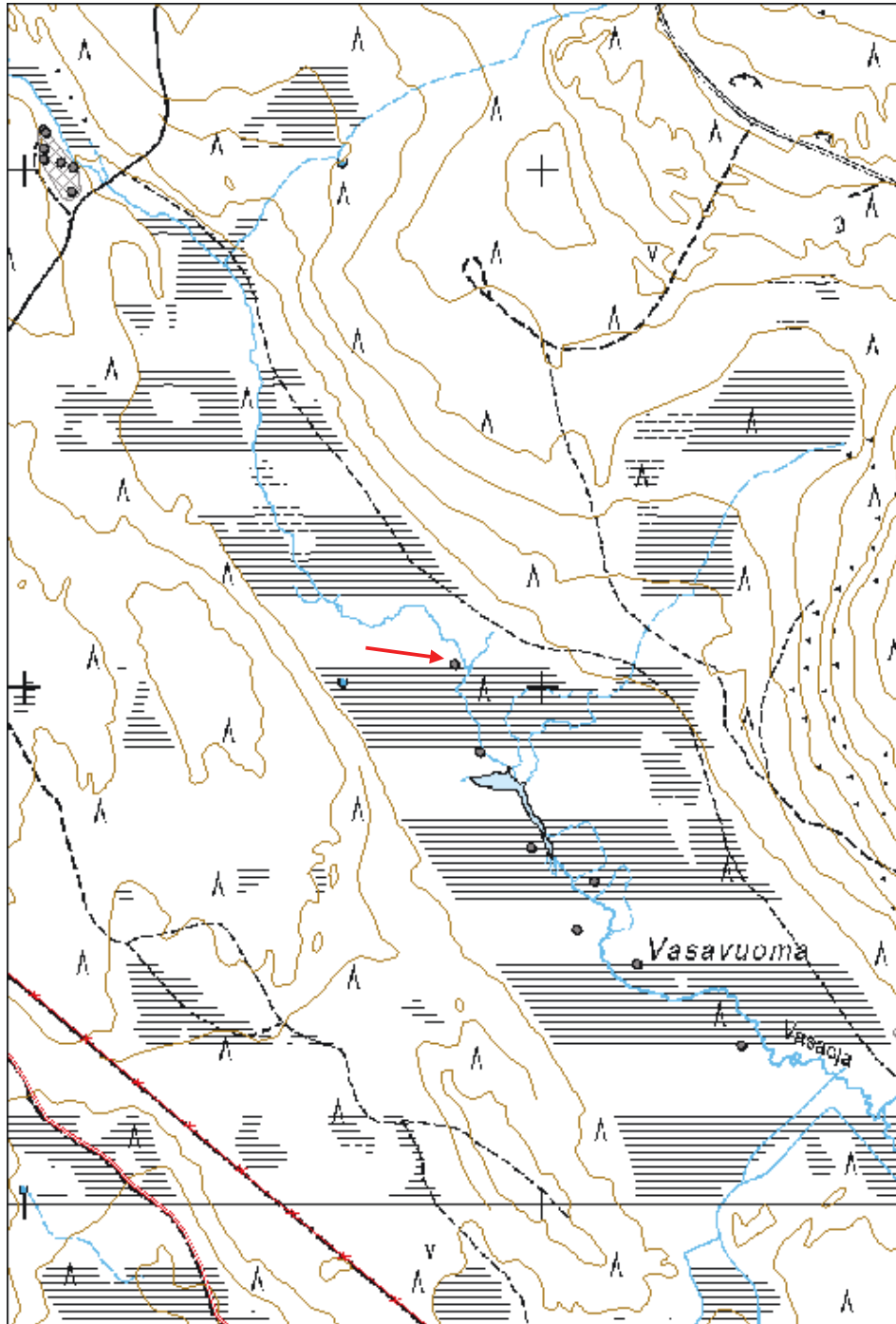
0 Ei määritelty

**Selitys:**



Vasavuoma 4 niittylato lounaaseen. Kuva: Siiri Tolonen/MH.

<b>Kohdetyyppi:</b>	9 Valmistuspaikat/työpaikat	<b>Copyright:</b>	© Metsähallitus 2008 © Maanmittauslaitos 1/MML/08
<b>Koordinaatit:</b>	X 7446043, Y 3456829, Z 213	<b>Mittakaava:</b>	1:10000





<b>Vasavuoma 5 niittylato jäännös</b>	<b>MH-tunnus: 159323</b>
---------------------------------------	--------------------------

<b>Kohdetyyppi:</b>	9 Valmistuspaikat/työpaikat	<b>Haltija:</b>	191 Metsätalous Itä-Lappi
<b>Ajoitus:</b>	7116 Uusi aika	<b>Ylläpitäjä:</b>	191 Metsätalous Itä-Lappi
<b>Rakentamisvuosi:</b>		<b>Kunta:</b>	758 SODANKYLÄ
<b>Lukumäärä:</b>	1		

<b>Koordinaattiselitys:</b>	Keskipiste, mmpy	<b>Geometria tuotettu:</b>	8 Digitointi, mittakaava <1:20000
<b>Koordinaatit:</b>	X 7445873, Y 3456878, Z 213	<b>Löydöt:</b>	

#### *Taustatiedot*

Kohde on merkitty v. 1970 topografiseen karttaan ja se näkyy ilmakuvassa.

#### *Ympäristön kuvaus*

Kohde sijaitsee Vasavuomalla, suolla virtaavan Vasaojan lounaispuolella. Kasvillisuus on nevaa, ja alue on luokiteltu joutomaaksi.

#### *Kohteen kuvaus*

Kohteessa on niittyladon jäännös. Lato on pohjoiskoillis-etelälounaissauntainen, kooltaan 4,4 x 3 m. Seinistä on jäljellä enimmillään kymmenen pyöröhirsikertaa. Hirret on katkottu kirveellä ja sahalla, ja niissä on alapuolelle kirveellä tehdyt koirankaulasalvokset. Pohjoiskoillispäädyn keskelle on sahattu 90 cm leveä oviaukko. Ovenpielien hirsiiä on veistetty tasaisiksi ulkopuolelta ja ulkoseinälle on naulattu pystyriu'ut. Lattia on tehty itäkaakko-länsiluoteissauntaisista riu'uista. Katon kurkihirsii on pohjoiskoillis-etelälounaissauntainen ja kattolaudat ovat itäkaakko-länsiluoteissauntaisia halkaistuja hirsiiä. Molemmilla lappeilla on ainakin yhdet vuoliaiset. Kattolaudat on kiinnitetty teollisilla nauloilla.

#### *Kohteen rajaus*

Kohde rajattiin maanpinnalle näkyvien rakenteiden perusteella.

#### *Tulkinta*

Kohteessa on 1900-luvun puoliväliin ajoittuvan niittyladon jäännös. Yksityismaalla Vasavuoman kaakkoislaidalla on niittykämpän ja tallin jäännökset (X=7442892, Y=456397; X=7446003, Y=3456552). Niittykämpä ajoittuu sen sisäseinään tehtyjen kaiverrusten perusteella 1940-1950-luvulle, ja luultavasti ladon ovat samaa ikäluokkaa.

#### *Lisätietoja*

Topografinen kartta 1:20 000. karttalehti 3622 11. Maanmittauslaitos, v. 1970.

#### *Toimenpiteet*

#### *Tarkastukset*

Tila: 3 Toteutettu	Laji: 6 Suojeluarvojen tarkastus	Tarkastusvuosi: 2013
Tarkastuspvm: 31.7.2013	Tarkastaja: S. Tolonen	
Kuvaus: KMO kulttuuriperintöinventointi Sodankylä		

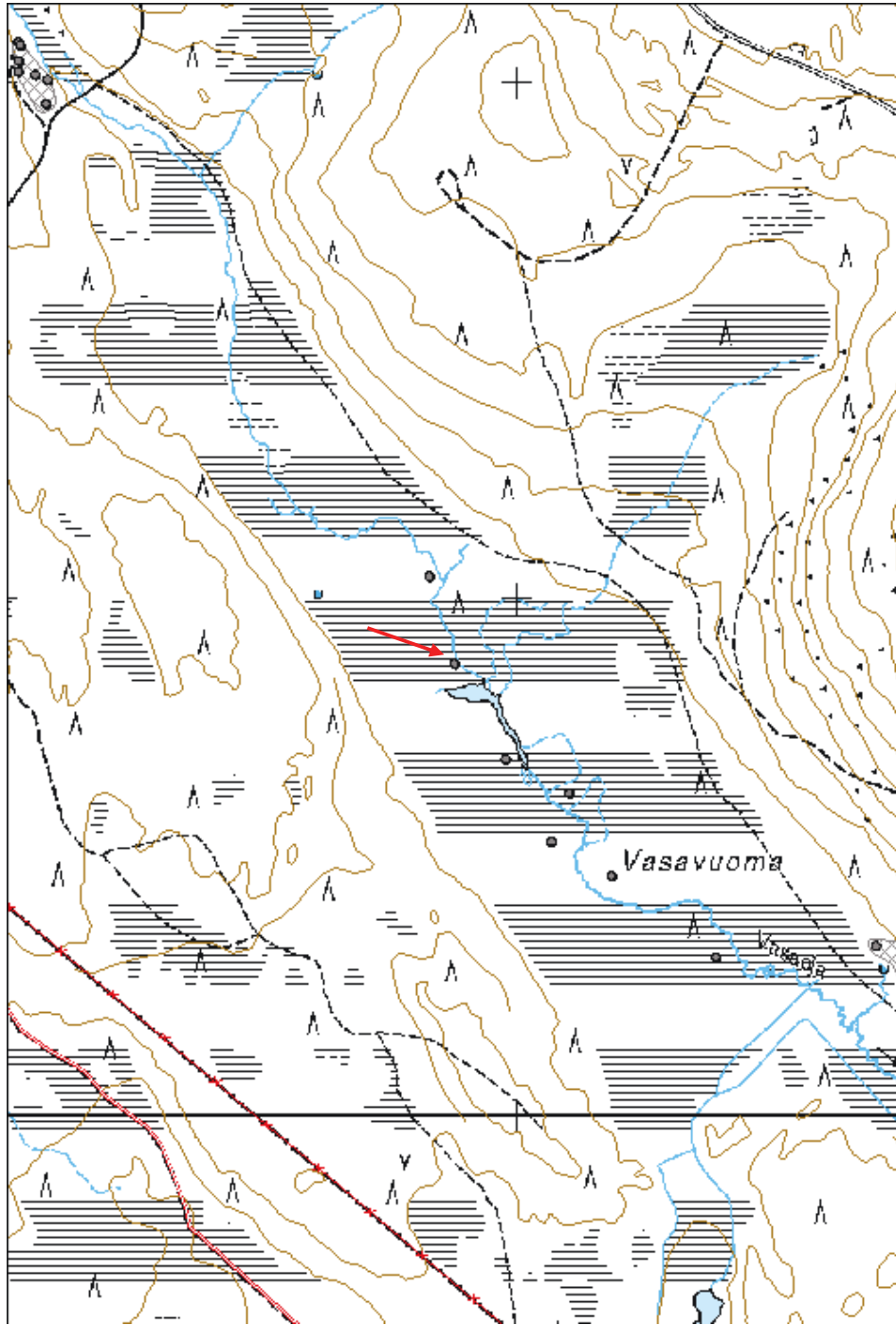
<b>Viranomais-</b> <b>rekisterinro:</b>		<b>Kunto:</b>	2 Keskinertainen
<b>Arvotus:</b>	8 Muu suojeluarvo	<b>Olotila:</b>	2 Ei käytössä
<b>Selitys:</b>		<b>Kohteen</b> <b>suojaelu:</b>	9 Muu suojeluarvo
		<b>Selitys:</b>	

<b>Ympäristön</b> <b>suojaelu:</b>	0 Ei määritelty
<b>Selitys:</b>	



Vasavuoma 5 niittylato eteläkaakkoon. Kuva: Siiri Tolonen/MH.

<b>Kohdetyyppi:</b>	9 Valmistuspaikat/työpaikat	Copyright:	© Metsähallitus 2008 © Maanmittauslaitos 1/MML/08
<b>Koordinaatit:</b>	X 7445873, Y 3456878, Z 213	Mittakaava:	1:10000



**Vasavuoma 6 niitty lato jäännös**

MH-tunnus: 159324

<b>Kohdetyyppi:</b>	9 Valmistuspaikat/työpaikat	<b>Haltija:</b>	191 Metsätalous Itä-Lappi
<b>Ajoitus:</b>	7116 Uusi aika	<b>Ylläpitäjä:</b>	191 Metsätalous Itä-Lappi
<b>Rakentamisvuosi:</b>		<b>Kunta:</b>	758 SODANKYLÄ
<b>Lukumäärä:</b>	1		

<b>Koordinaattiselitys:</b>	Keskipiste, mmpy	<b>Geometria tuotettu:</b>	8 Digitointi, mittakaava <1:20000
<b>Koordinaatit:</b>	X 7445688, Y 3456977, Z 213	<b>Löydöt:</b>	

**Taustatiedot**

Kohde on merkitty v. 1970 topografiseen karttaan ja se näkyy ilmakuvassa.

**Ympäristön kuvaus**

Kohde sijaitsee Vasavuomalla, suolla virtaavan Vasaojan lounaispuolella. Kasvillisuus on nevaa, ja alue on luokiteltu joutomaaksi.

**Kohteen kuvaus**

Kohteessa on niitty-ladon jäännös. Lato on koillis-lounaissuuntainen, kooltaan 4,6 x 3,3 m. Seinistä on jäljellä yksi pyöröhirsikerta, joiden päällä on kattorakenteita. Hirret on katkottu kirveellä ja sahalla, ja niissä on alapuolelle kirveellä tehdyt koirankaulasalvokset. Lounaispäädyn keskelle on sahattu 90 cm leveä oviaukko, jonka molemmissa pielissä on ulkoseinälle naulatut pystyriu'ut. Lattia on tehty kaakko-luodesuuntaisista riu'uista. Katon kurkihirsi on koillis-lounaissuuntainen ja kattolaudat ovat kaakko-luodesuuntaisia halkaistuja hirsiiä. Molemmilla lappeilla on ainakin kolmet vuoliaiset. Kattolaudat on kiinnitetty teollisilla nautoilla.

**Kohteen rajaus**

Kohde rajattiin maanpinnalle näkyvien rakenteiden perusteella.

**Tulkinta**

Kohteessa on 1900-luvun puoliväliin ajoittuvan niitty-ladon jäännös. Yksityismaalla Vasavuoman kaakkoislaidalla on niittykämpän ja tallin jäännökset (X=7442892, Y=456397; X=7446003, Y=3456552). Niittykämpä ajoittuu sen sisäseinään tehtyjen kaiverrusten perusteella 1940-1950-luvulle, ja luultavasti ladon ovat samaa ikäluokkaa.

**Lisätietoja**

Topografinen kartta 1:20 000. karttalehti 3622 11. Maanmittauslaitos, v. 1970.

**Toimenpiteet****Tarkastukset**

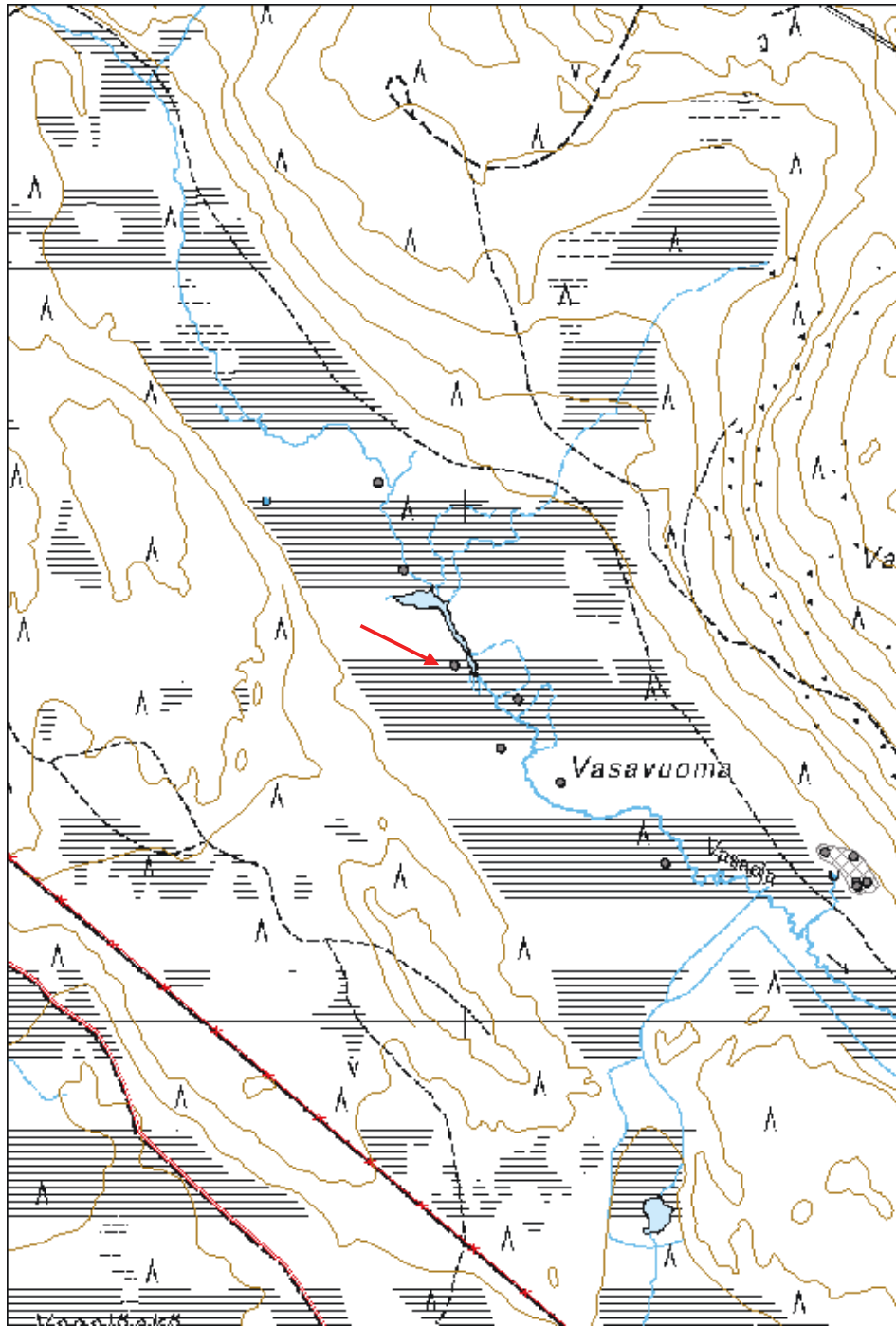
Tila: 3 Toteutettu Laji: 6 Suojeluarvojen tarkastus Tarkastusvuosi: 2013  
Tarkastuspvm: 31.7.2013 Tarkastaja: S. Tolonen  
Kuvaus: KMO kulttuuriperintöinventointi Sodankylä

<b>Viranomais- rekisterinro:</b>		<b>Kunto:</b>	2 Keskinertainen
<b>Arvotus:</b>	8 Muu suojeluarvo	<b>Olotila:</b>	2 Ei käytössä
<b>Selitys:</b>		<b>Kohteen suoja:</b>	9 Muu suojeluarvo
		<b>Selitys:</b>	
<b>Ympäristön suoja:</b>	0 Ei määritelty		
<b>Selitys:</b>			



Vasavuoma 6 niitylato lounaaseen. Kuva: Siiri Tolonen/MH.

<b>Kohdetyyppi:</b>	9 Valmistuspaikat/työpaikat	Copyright:	© Metsähallitus 2008 © Maanmittauslaitos 1/MML/08
<b>Koordinaatit:</b>	X 7445688, Y 3456977, Z 213	Mittakaava:	1:10000



**Vasavuoma 7 niitylato jäännös**

MH-tunnus: 159326

<b>Kohdetyyppi:</b>	9 Valmistuspaikat/työpaikat	<b>Haltija:</b>	191 Metsätalous Itä-Lappi
<b>Ajoitus:</b>	7116 Uusi aika	<b>Ylläpitäjä:</b>	191 Metsätalous Itä-Lappi
<b>Rakentamisvuosi:</b>		<b>Kunta:</b>	758 SODANKYLÄ
<b>Lukumäärä:</b>	1		

<b>Koordinaattiselitys:</b>	Keskipiste, mmpy	<b>Geometria tuotettu:</b>	8 Digitointi, mittakaava <1:20000
<b>Koordinaatit:</b>	X 7445528, Y 3457066, Z 213	<b>Löydöt:</b>	

***Taustatiedot***

Kohde on merkitty v. 1970 topografiseen karttaan ja nykyiseen peruskarttaan, ja se näkyy ilmakuvassa.

***Ympäristön kuvaus***

Kohde sijaitsee Vasavuomalla, suolla virtaavan Vasaojan lounaispuolella. Kasvillisuus on nevaa, ja alue on luokiteltu joutomaaksi.

***Kohteen kuvaus***

Kohteessa on niityladon jäännös. Lato on koillis-lounaissuuntainen, kooltaan 4 x 3,3 m. Pädystä katsottuna lato on hieman ylöspäin levenevä. Seinistä on jäljellä 13 pyöröhirsikertaa, mukaan lukien lounaispään päätykolmio. Hirret on katkottu kirveellä ja sahalla, ja nurkissa on alapuolelle kirveellä tehdyt koirankaulasalvokset. Hirret on jätetty osittain kuorimatta, ja niissä on siirtomerkkejä (pystyviivoja). Koillispädyn keskelle on sahattu 120 cm leveä ja 90 cm korkea oviaukko, jonka molempiin pieliin sisä- ja ulkoseinille on naulattu pystyriu'ut. Ovenpielien hirret on tasoitettu ulkosivulta. Lattia on tehty kaakko-luodesuuntaisista riu'uista, jotka on asetettu toisen ja kolmannen hirsikerran väliin. Katon kurkihirsit on koillis-lounaissuuntainen ja kattolaudat ovat kaakko-luodesuuntaisia halkaistuja hirsiiä. Molemmilla lappeilla on ainakin kahdet vuoliaiset. Kattolaudat on kiinnitetty teollisilla nauloilla.

***Kohteen rajaus***

Kohde rajattiin maanpinnalle näkyvien rakenteiden perusteella.

***Tulkinta***

Kohteessa on 1900-luvun puoliväliin ajoittuvan niityladon jäännös. Yksityismaalla Vasavuoman kaakkoislaidalla on niitykämpän ja tallin jäännökset (X=7442892, Y=456397; X=7446003, Y=3456552). Niitykämpä ajoittuu sen sisäseinään tehtyjen kaiverrusten perusteella 1940-1950-luvulle, ja luultavasti ladon ovat samaa ikäluokkaa.

***Lisätietoja***

Topografinen kartta 1:20 000. karttalehti 3622 11. Maanmittauslaitos, v. 1970.

***Toimenpiteet******Tarkastukset***

Tila: 3 Toteutettu Laji: 6 Suojeluarvojen tarkastus Tarkastusvuosi: 2013  
Tarkastuspvm: 31.7.2013 Tarkastaja: S. Tolonen  
Kuvaus: KMO kulttuuriperintöinventointi Sodankylä

<b>Viranomais- rekisterinro:</b>		<b>Kunto:</b>	1 Hyvä
		<b>Olotila:</b>	2 Ei käytössä
<b>Arvotus:</b>	8 Muu suojeluarvo	<b>Kohteen suojelu:</b>	9 Muu suojeluarvo
<b>Selitys:</b>		<b>Selitys:</b>	

<b>Ympäristön suojelu:</b>	0 Ei määritelty
--------------------------------	-----------------

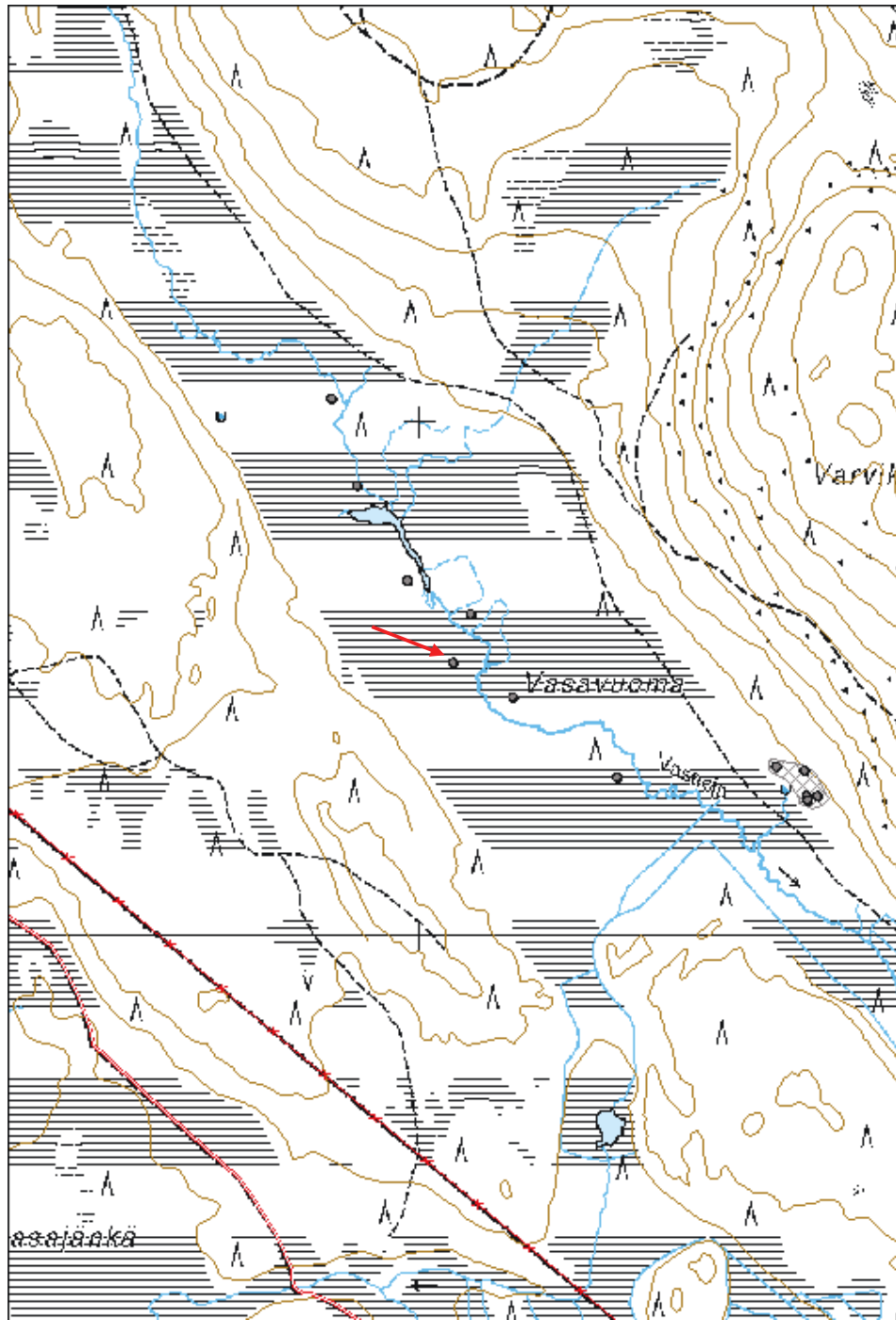
<b>Selitys:</b>	
-----------------	--



Vasavuoma 7 niittylato lounaaseen. Kuva: Siiri Tolonen/MH.



<b>Kohdetyyppi:</b>	9 Valmistuspaikat/työpaikat	Copyright:	© Metsähallitus 2008 © Maanmittauslaitos 1/MML/08
<b>Koordinaatit:</b>	X 7445528, Y 3457066, Z 213	Mittakaava:	1:10000



<b>Vasavuoma 8 niittylato jäännös</b>	<b>MH-tunnus: 159327</b>
---------------------------------------	--------------------------

<b>Kohdetyyppi:</b>	9 Valmistuspaikat/työpaikat	<b>Haltija:</b>	191 Metsätalous Itä-Lappi
<b>Ajoitus:</b>	7116 Uusi aika	<b>Ylläpitäjä:</b>	191 Metsätalous Itä-Lappi
<b>Rakentamisvuosi:</b>		<b>Kunta:</b>	758 SODANKYLÄ
<b>Lukumäärä:</b>	1		

<b>Koordinaattiselitys:</b>	Keskipiste, mmpy	<b>Geometria tuotettu:</b>	8 Digitointi, mittakaava <1:20000
<b>Koordinaatit:</b>	X 7445305, Y 3457384, Z 213	<b>Löydöt:</b>	

#### *Taustatiedot*

Kohde on merkitty v. 1970 topografiseen karttaan ja se näkyy ilmakuvassa.

#### *Ympäristön kuvaus*

Kohde sijaitsee Vasavuomalla, suolla virtaavan Vasaojan lounaispuolella. Kasvillisuus on nevaa, ja alue on luokiteltu joutomaaksi.

#### *Kohteen kuvaus*

Kohteessa on niittyladon jäännös. Lato on pohjoiskoillis-etelälounaissauntainen, kooltaan 4,6 x 3,4 m. Seinistä on jäljellä kahdeksan pyöröhirsikertaa. Hirret on katkottu kirveellä ja sahalla, ja niissä on alapuolelle kirveellä tehdyt koirankaulasalvokset. Etelälounaispään keskelle on sahattu 80 cm leveä oviaukko, jonka molemmissa pielissä on sisä- ja ulkoseinälle naulatut pystyriu'ut. Lattia on tehty itäkaakko-länsiluodesuuntaisista riu'uista. Katon kurkihirsi on pohjoiskoillis-etelälounaissauntainen ja kattolaudat ovat itäkaakko-länsiluodesuuntaisia halkaistuja hirsii. Molemmilla lappeilla on ainakin yhdet vuoliaiset. Kattolaudat on kiinnitetty teollisilla nauloilla.

#### *Kohteen rajaus*

Kohde rajattiin maanpinnalle näkyvien rakenteiden perusteella.

#### *Tulkinta*

Kohteessa on 1900-luvun puoliväliin ajoittuvan niittyladon jäännös. Yksityismaalla Vasavuoman kaakkoislaidalla on niittykämpän ja tallin jäännökset (X=7442892, Y=456397; X=7446003, Y=3456552). Niittykämpä ajoittuu sen sisäseinään tehtyjen kaiverrusten perusteella 1940-1950-luvulle, ja luultavasti ladon ovat samaa ikäluokkaa.

#### *Lisätietoja*

Topografinen kartta 1:20 000. karttalehti 3622 11. Maanmittauslaitos, v. 1970.

#### *Toimenpiteet*

#### *Tarkastukset*

Tila: 3 Toteutettu Laji: 6 Suojeluarvojen tarkastus Tarkastusvuosi: 2013  
Tarkastuspvm: 31.7.2013 Tarkastaja: S. Tolonen  
Kuvaus: KMO kulttuuriperintöinventointi Sodankylä

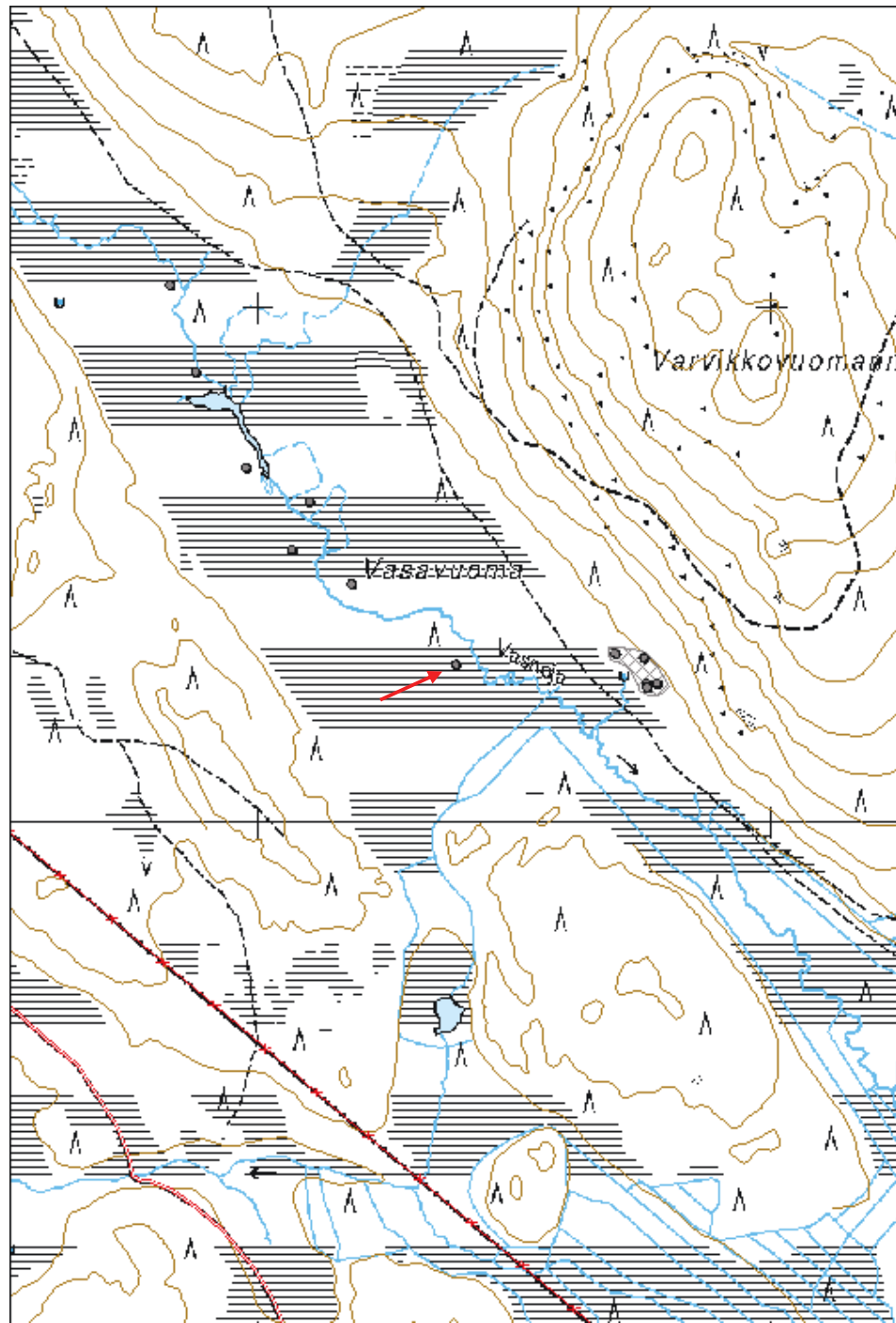
<b>Viranomais- rekisterinro:</b>		<b>Kunto:</b>	2 Keskinertainen
<b>Arvotus:</b>	8 Muu suojeluarvo	<b>Olotila:</b>	2 Ei käytössä
<b>Selitys:</b>		<b>Kohteen suoja:</b>	9 Muu suojeluarvo
		<b>Selitys:</b>	

<b>Ympäristön suoja:</b>	0 Ei määritelty
<b>Selitys:</b>	



Vasavuoma 8 niittylato itään. Kuva: Siiri Tolonen/MH.

<b>Kohdetyyppi:</b>	9 Valmistuspaikat/työpaikat	<b>Copyright:</b>	© Metsähallitus 2008 © Maanmittauslaitos 1/MML/08
<b>Koordinaatit:</b>	X 7445305, Y 3457384, Z 213	<b>Mittakaava:</b>	1:10000



**Rova-Joukahaislampi 1 kämpä jäännös**

MH-tunnus: 163565

<b>Kohdetyyppi:</b>	1 Asuinpaikat	<b>Haltija:</b>	191 Metsätalous Itä-Lappi
<b>Ajoitus:</b>	7116 Uusi aika	<b>Ylläpitäjä:</b>	191 Metsätalous Itä-Lappi
<b>Rakentamisvuosi:</b>		<b>Kunta:</b>	758 SODANKYLÄ
<b>Lukumäärä:</b>	3		

<b>Koordinaattiselitys:</b>	Keskipiste, mmpy	<b>Geometria tuotettu:</b>	4 Gps-mittaus, korjaamaton
<b>Koordinaatit:</b>	X 7448980, Y 3452631, Z 211	<b>Löydöt:</b>	

**Taustatiedot**

Kohde on merkitty v. 1970 topografiseen karttaan.

**Ympäristön kuvaus**

Kohde sijaitsee Joukahaisvaaran pohjoispuolella olevan Rova-Joukahaislammen etelärannalla, lampea ympäröivän suon reunalla. Paikalle tulee kaakosta metsätie. Kasvillisuus on mäntyvaltaista kuivaa kangasta, jossa kasvaa nuorta kasvatusmetsää.

**Kohteen kuvaus**

Kohteessa on kämpän jäännös. Paikalla on kämpän jäännös ja sen luoteispuolella 20 m etäisyydellä tallin jäännös. Lisäksi kämpän itäpuolella 7 m etäisyydellä on kuoppajäännös.

Kämpä on pyöröhirsinen, itäkoillis-länsilounaissuuntainen ja kooltaan 8,7 x 7,8 m. Seinistä on jäljellä enimmäkseen kaksi hirsikertaa. Nurkissa on hirren molemmin puolin sahatut koirankaulasalvokset ja hirret on katkaistu sahalla. Oviaukko on pohjoisluoteissivun keskellä. Oven leveys on noin 70 cm. Ovenpielien hirret on katkaistu sahalla, vesitetty sivuilta suoraksi, ja niihin on tehty pystylovet karoja varten. Kämpän päällä on kaksi vierekkäin asetettua itäkoillis-länsilounaissuuntaista kurkihirttä, joiden päällä on ruoteina halkaistuja hirsiiä. Kämpän lähellä oleva kuoppa on soikea, kooltaan 2,3 x 1,5 x 0,5 m.

Talli on pohjois-eteläsuuntainen, kooltaan 8,5 x 7,3 m. Seinistä on jäljellä vain yksi hirsikerta sammalpeitteen alla. Hirret on sahalla katkottuja pyöröhirsiiä, joiden salvokset ovat sammaleen peittämiä. Kurkihirsi on keskellä pohjois-eteläsuuntaisesti ja sen päällä on kattoriukuja. Molempien rakennusten päällä kasvaa nuoria koivuja

Kämpä: X=7445856, Y=452492; X=7448969, Y=3452645

Talli: X=7445875, Y=452460; X=7448988, Y=3452613

Kuoppa: X=7445864, Y=452501; X=7448977, Y=3452654

**Kohteen rajaus**

Kohde rajattiin maanpinnalle näkyvien rakenteiden perusteella.

**Tulkinta**

Kohteessa on 1930-40-luvulle ajoittuvan metsätyökämpän jäännös.

**Lisätietoja**

Topografinen kartta 1:20 000. Karttalehti 3622 11. Maanmittauslaitos, v. 1970.

### *Toimenpiteet*

### *Tarkastukset*

Tila: 3 Toteutettu Laji: 6 Suojeluarvojen tarkastus Tarkastusvuosi: 2013  
Tarkastuspvm: 31.7.2013 Tarkastaja: S. Tolonen  
Kuvaus: KMO kulttuuriperintöinventointi Sodankylä

**Viranomais-  
rekisterinro:**

**Kunto:** 2 Keskinertainen

**Arvotus:** 8 Muu suojeluarvo

**Olotila:** 2 Ei käytössä

**Kohteen  
suojelu:** 9 Muu suojeluarvo

**Selitys:**

**Selitys:**

**Ympäristön  
suojelu:**

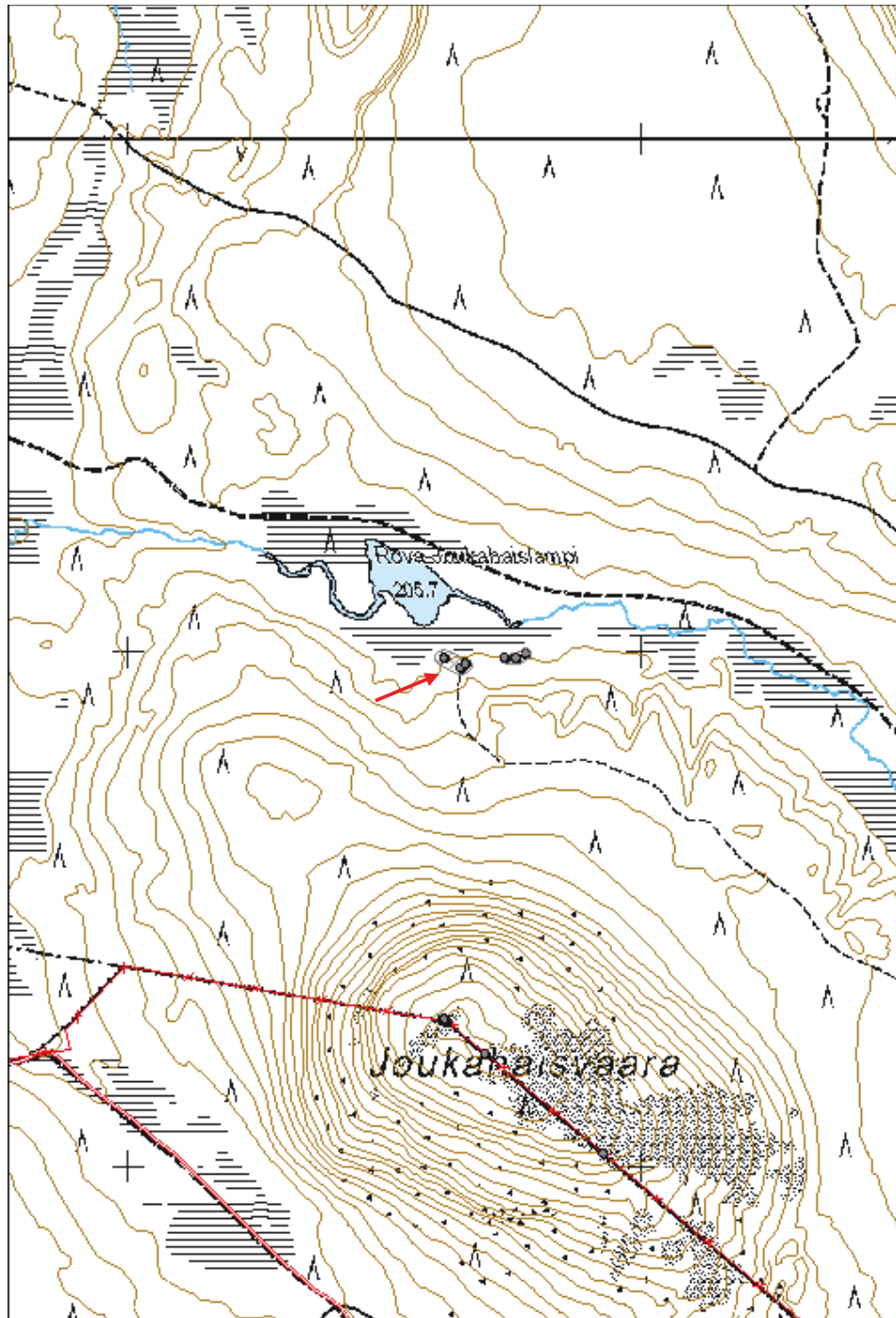
0 Ei määritely

**Selitys:**



Rova-Joukahaislampi 1 kämpä luoteeseen. Kuva: Siiri Tolonen/MH.

<b>Kohdetyyppi:</b>	1 Asuinpaikat	<b>Copyright:</b>	© Metsähallitus 2008 © Maanmittauslaitos 1/MML/08
<b>Koordinaatit:</b>	X 7448980, Y 3452631, Z 211	<b>Mittakaava:</b>	1:10000



**Rova-Joukahaislampi 2 kämppä jäännös**

MH-tunnus: 163574

<b>Kohdetyyppi:</b>	1 Asuinpaikat	<b>Haltija:</b>	191 Metsätalous Itä-Lappi
<b>Ajoitus:</b>	7116 Uusi aika	<b>Ylläpitäjä:</b>	191 Metsätalous Itä-Lappi
<b>Rakentamisvuosi:</b>		<b>Kunta:</b>	758 SODANKYLÄ
<b>Lukumäärä:</b>	3		

<b>Koordinaattiselitys:</b>	Keskipiste, mmpy	<b>Geometria tuotettu:</b>	4 Gps-mittaus, korjaamaton
<b>Koordinaatit:</b>	X 7448992, Y 3452754, Z 211	<b>Löydöt:</b>	

**Taustatiedot**

Kohde löytyi ilman ennakkotietoja maastoinventoinnissa.

**Ympäristön kuvaus**

Kohde sijaitsee Joukahaisvaaran pohjoispuolella olevan Rova-Joukahaislammen kaakkoispuolella, lampea ja siitä laskevaa ojaa ympäröivän suon reunalla. Lähistölle kohteen länsipuolella olevalle kämppälle (Rova-Joukahaislampi 1, Reiska-nro:163565) tulee kaakosta metsätie. Kasvillisuus on kohteen länsiosassa mäntyvaltaista kuivaa kangasta, jossa kasvaa nuorta kasvatusmetsää, itäosassa joutomaaksi luokiteltua rämettä.

**Kohteen kuvaus**

Kohteessa on kämpän jäännös. Paikalla on kämpän ja tallin jäännökset sekä parkkuupukki. Kämpä sijaitsee alueen keskellä, talli kämpästä 10 m koilliseen kosteammalla paikalla ja parkkuupukki 10 m kämpästä länteen.

Kämpä on itä-länsisuuntainen, kaksiosainen ja kooltaan 14,6 x 6,7 m. Seinistä on jäljellä enimmillään kuusi hirsikertaa. Hirret ovat sahattuja pyöröhirsiiä, joissa on yläpuolelle sahatut koirankaulasalvokset. Hirsien välit on tiivistetty kuntalla. Kattohirret ovat itä-länsisuuntaisia ja niiden päällä on halkaistuja hirsiiä pohjois-eteläsuuntaisesti ruoteina. Läntinen huone on 7 m pitkä ja itäisempi 7,6 m. Huoneet erottaa väliseinä. Itäisemmän huoneen eteläisivulla on metrin levyinen oviaukko, jonka viereisten hirsien päät on veistetty tasaisiksi molemmin puolin.

Talli on pohjoisluode-eteläkaakosuuntainen. Kooltaan se on 12 x 7 metriä. Talli on kaksiosainen. Seinistä on jäljellä enimmillään neljä hirsikertaa. Hirret on sahattuja pyöröhirsiiä, joissa on yläpuolelle sahatut koirankaulasalvokset. Hirsien välit on tiivistetty kuntalla. Kattohirret ovat itäkoillis-länsilounaisuuntaisia ja kattoruoteet, halkaistut hirret, ovat pohjoisluode-eteläkaakosuuntaisesti. Tallin eteläkaakkoisosassa on kooltaan 4,8 m pitkä ja pohjoisluoteishuone 7,2 m. Huoneet erottaa väliseinä. Eteläkaakkoishuoneessa on oviaukko eteläkaakkoispäädysssä. Ovi on 90 cm leveä ja ovenpielet on veistetty ainakin ulkopuolelta tasaisiksi ja oikeaan ulkolaitaan on naulattu pystyyn riuku. Väliseinän hirsien länsilounaispäät ja siihen liittyvä ulkoseinä hirret ovat palaneita.

Parkkuupukin selkä on 2 m pitkä riuku, johon on naulattu kaksi 1,4 m pituista riukua jaloiksi niin, että niiden päät muodostavat pukin sarvet tai korvat. Liitoskohtiin pukin selkään on lisäksi tehty lovet ja jalkariukujen päät on veistetty. Selkäosa on veistetty päältä tasaiseksi.

Kämpä: X=7445875, Y=452600; X=7448988, Y=3452753



Talli: X=7445883, Y=452618; X=7448996, Y=3452772  
Parkkuupukki: X=7445875, Y=452578; X=7448988, Y=3452731

***Kohteen raja***

Kohde rajattiin maanpinnalle näkyvien rakenteiden perusteella.

***Tulkinta***

Kohteessa on 1930-40-luvulle ajoittuvan metsätyökämpän jäännös.

***Lisätietoja***

***Toimenpiteet***

***Tarkastukset***

Tila: 3 Toteutettu Laji: 6 Suojeluarvojen tarkastus Tarkastusvuosi: 2013  
Tarkastuspvm: 31.7.2013 Tarkastaja: S. Tolonen  
Kuvaus: KMO kulttuuriperintöinventointi Sodankylä

**Viranomais-  
rekisterinro:**

**Kunto:** 2 Keskinertainen

**Arvotus:** 8 Muu suojeluarvo

**Olotila:** 2 Ei käytössä

**Kohteen  
suojaus:** 9 Muu suojeluarvo

**Selitys:**

**Selitys:**

**Ympäristön  
suojaus:**

0 Ei määritelty

**Selitys:**

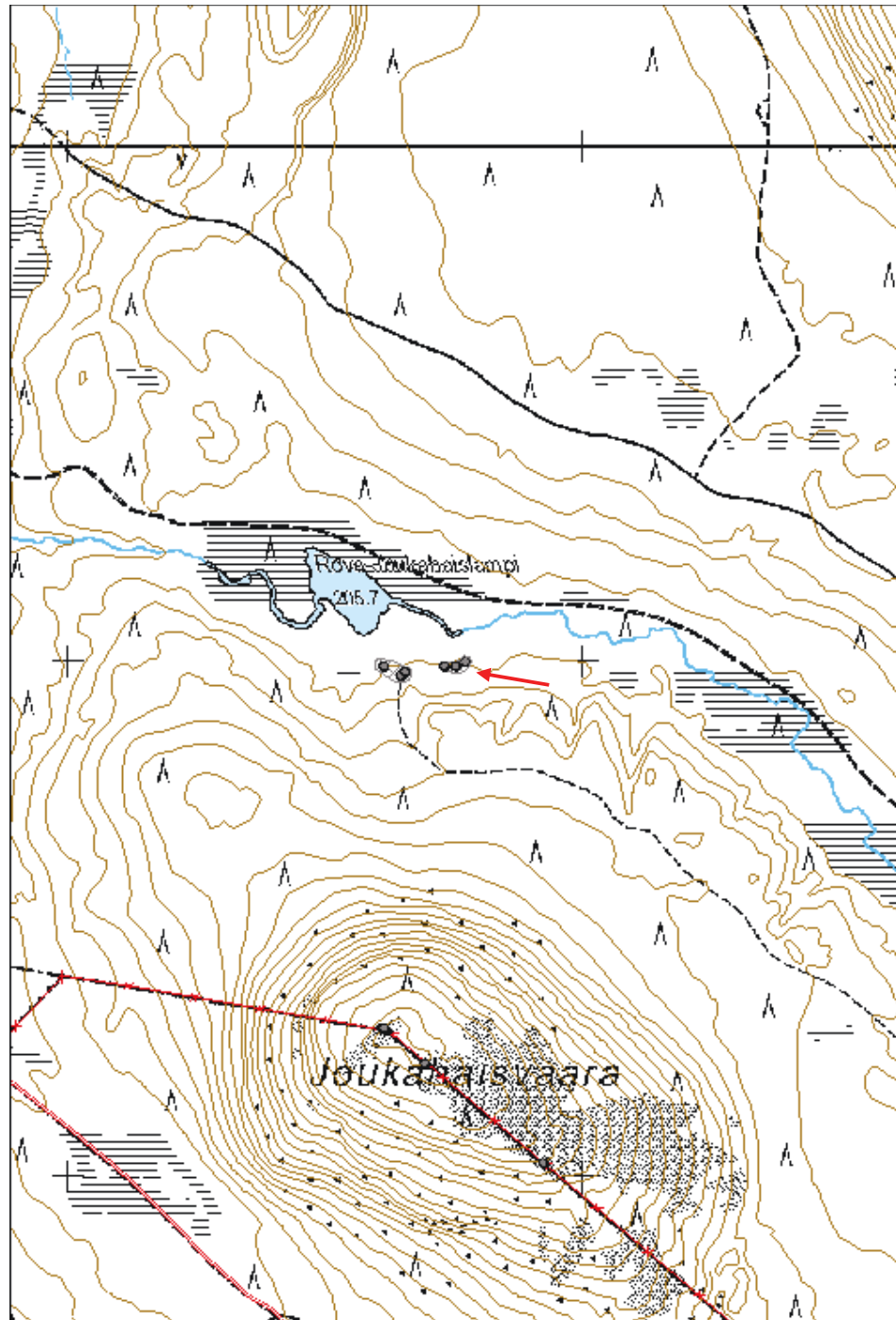


Rova-Joukahaislampi 2 kämpä luoteeseen. Kuva: Siiri Tolonen/MH.



Rova-Joukahaislampi 2 parkkuupukki. Kuva: Siiri Tolonen/MH.

<b>Kohdetyyppi:</b>	1 Asuinpaikat	<b>Copyright:</b>	© Metsähallitus 2008 © Maanmittauslaitos 1/MML/08
<b>Koordinaatit:</b>	X 7448992, Y 3452754, Z 211	<b>Mittakaava:</b>	1:10000



**Urakkavaara 1 poroerotusaita jäännös**

MH-tunnus: 163579

<b>Kohdetyyppi:</b>	9 Valmistuspaikat/työpaikat	<b>Haltija:</b>	191 Metsätalous Itä-Lappi
<b>Ajoitus:</b>	7116 Uusi aika	<b>Ylläpitäjä:</b>	191 Metsätalous Itä-Lappi
<b>Rakentamisvuosi:</b>		<b>Kunta:</b>	758 SODANKYLÄ
<b>Lukumäärä:</b>	1		

<b>Koordinaattiselitys:</b>	Keskipiste, mmpy	<b>Geometria tuotettu:</b>	4 Gps-mittaus, korjaamaton
<b>Koordinaatit:</b>	X 7452394, Y 3453646, Z 222	<b>Löydöt:</b>	

***Taustatiedot***

Kohde on merkitty Metsähallituksen Sutigis-järjestelmään, ja aita näkyy myös v. 1970 topografisessa kartassa.

***Ympäristön kuvaus***

Kohde sijaitsee Urakkavaaran länsipuolella olevan suon länsipuolella, nykyisen Urakkavaaran poroerotusaidan sisäpuolella. Kohde sijoittuu Rova-Joukahaisvaaran pohjoisrinteen juurelle. Kasvillisuus on kirkun kohdalla mäntyvaltaista kuivahkoa kangasta, jossa kasvaa uudistuskypsää metsää, pohjoisempana kuivaa kangasta, jossa kasvaa varttunutta kasvatusmetsää.

***Kohteen kuvaus***

Kohteessa on vanhan poroerotusaidan jäännös. Paikalla on eri-ikäisiä aidanjäännöksiä ja lisäksi käytössä oleva aita. Inventoinnissa kartoitettiin vain vanhimmat hirsirakenteiset perkk-aitaosat sekä kirkun nuorempi itäpuolikas, joka on riukuaitaa. Aitaa dokumentoitiin n. 550 m pituudelta. Paikalla on myös käytöstä pois jäänyttä riukuaitaa, jolla on aikoinaan korvattu perkk-aidan osia. Jäännökset sijoittuvat käytössä olevan aidan sisälle, sen länsiosaan. Nykyinen kirkun paikka on aidan itäpäässä.

Inventoidun aidan jäännöksen eteläpäässä on vanha kirkun, josta jatkuu pohjoiseen päin pääaidan perkk-aitarakenteita. Kirkun länsipuolisko on perkk-aitaa, itäpuolikas nuorempaa riukuaitaa. Perkk-aidan aidokset ja perkat ovat pyöröhirsistä. Perkk-aidan väli on 3-5 m. Perkk-aidan osissa on sahalla tehdyt koirankaulasalvokset, joissa salvoslovi on osassa ylä- ja osassa alapuolella. Hirret on katkaistu kirveellä. Kirkun perkk-aitaosassa on kaksi 80 cm leveää luukun paikkaa, jotka on peitetty riu'uilla. Kirkun riukuaitaosassa paalut ovat pyöröhirsistä ja aidaksina on käytetty halkaistuja hirsistä, jotka on naulattu kiinni paaluihin. Paalujen väli on 2-3 m. Aidaksia on 6-7 kpl ja aidan korkeus on 1,3 m. Riukuaidassa on yksi 90 cm leveä ja 1 m korkea luukku, jossa on liukuovi. Kirkun pohjois- ja eteläpäässä on 4 m leveät veräjät. Osa veräjän pielistä on vanhempia, yhdestä hirrestä tehtyjä paaluja, joihin on veistetty neliönmuotoiset reiät. Yksi on uudempi, kahdesta pystyhirrestä ja niiden väliin naulatuista riu'un pätkistä koostuva rakenne. Kirkusta erkaneva perkk-aita on rakenteeltaan samanlaista kuin kirkussa, mutta loppupäässä huomattavasti säilynyttä, ja sen päälle on rakennettu osittain riukuaitaa.

***Kohteen rajaus***

Kohde rajattiin säilyneen perkk-aidan kohdalle, maanpinnalle näkyvien rakenteiden perusteella.

***Tulkinta***

Kohteessa on 1900-luvun alkupuolelle ajoittuvaa poroerotusaitaa. Riukuaita on nuorempaa.

**Lisätietoja**

Topografinen kartta 1:20 000. Karttalehti 3622 12. Maanmittauslaitos, v. 1970.

**Toimenpiteet**

**Tarkastukset**

Tila: 3 Toteutettu Laji: 6 Suojeluarvojen tarkastus Tarkastusvuosi: 2013  
Tarkastuspvm: 1.8.2013 Tarkastaja: S. Tolonen  
Kuvaus: KMO kulttuuriperintöinventointi Sodankylä

**Viranomais-  
rekisterinro:**

**Kunto:** 2 Keskinertainen

**Arvotus:** 8 Muu suojeluarvo

**Olotila:** 2 Ei käytössä

**Kohteen  
suojelu:** 9 Muu suojeluarvo

**Selitys:**

**Selitys:**

**Ympäristön  
suojelu:**

0 Ei määritelty

**Selitys:**



Urakkavaara 1 kinnun perkkä-aitarakennetta. Kuva: Siiri Tolonen/MH.

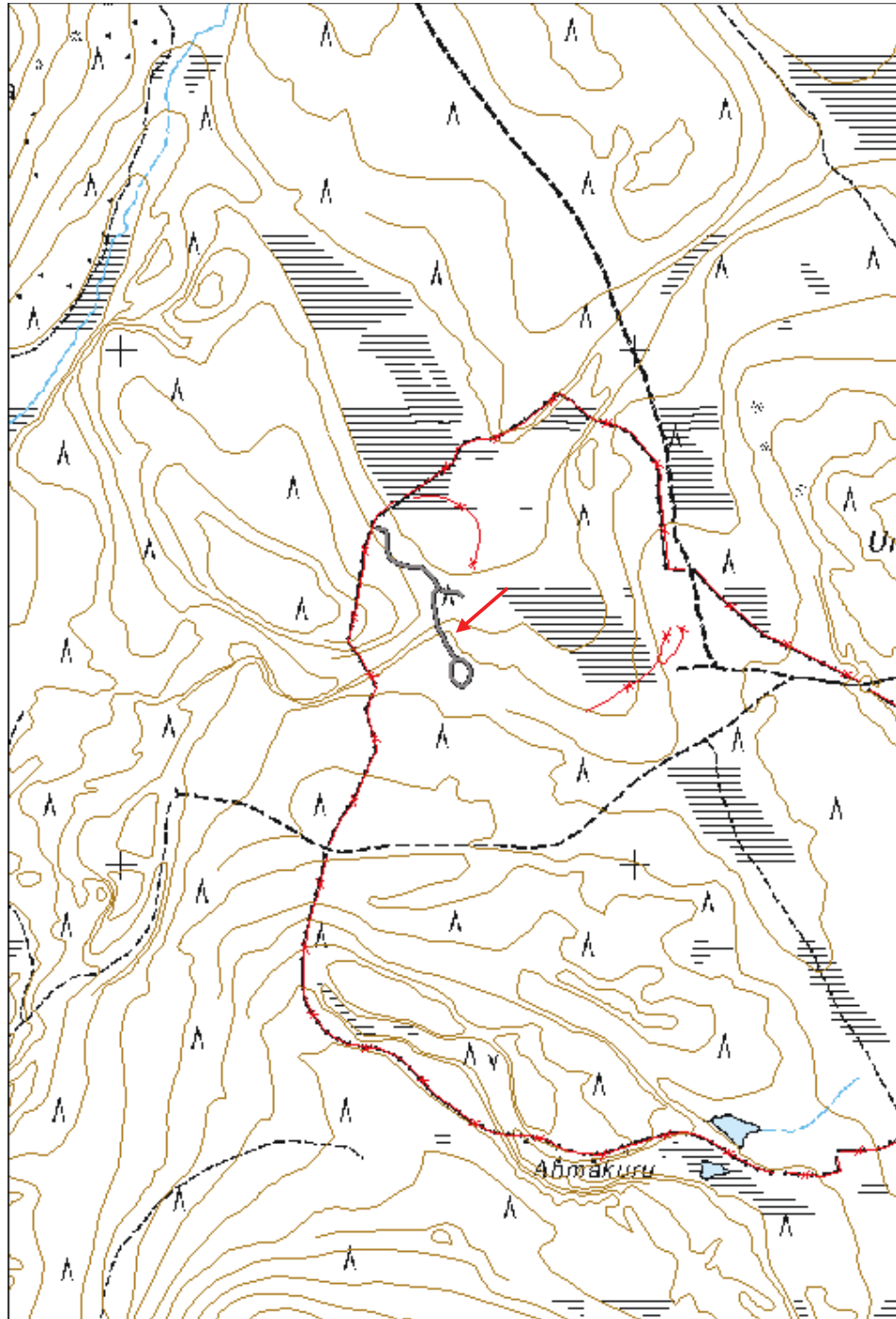


Urakkavaara 1 kirkon pohjoispään veräjä. Kuva: Siiri Tolonen/MH.



Urakkavaara 1 pääaidan perkka-aitarakennetta. Kuva: Siiri Tolonen/MH.

<b>Kohdetyyppi:</b>	9 Valmistuspaikat/työpaikat	<b>Copyright:</b>	© Metsähallitus 2008 © Maanmittauslaitos 1/MML/08
<b>Koordinaatit:</b>	X 7452394, Y 3453646, Z 222	<b>Mittakaava:</b>	1:10000



**Peuraselkä 2 kämpä jäännös**

MH-tunnus: 163592

<b>Kohdetyyppi:</b>	1 Asuinpaikat	<b>Haltija:</b>	191 Metsätalous Itä-Lappi
<b>Ajoitus:</b>	7116 Uusi aika	<b>Ylläpitäjä:</b>	191 Metsätalous Itä-Lappi
<b>Rakentamisvuosi:</b>		<b>Kunta:</b>	758 SODANKYLÄ
<b>Lukumäärä:</b>	4		

<b>Koordinaattiselitys:</b>	Keskipiste, mmpy	<b>Geometria tuotettu:</b>	4 Gps-mittaus, korjaamaton
<b>Koordinaatit:</b>	X 7455860, Y 3459547, Z 271	<b>Löydöt:</b>	

**Taustatiedot**

Kohde on merkitty v. 1970 topografiseen karttaan.

**Ympäristön kuvaus**

Kohde sijaitsee Peuraselän pohjoisosan itäpuolella, Lavaselän länsipuolella, Auvojärveltä Syväjärvelle kulkevan metsätien varressa. Kohteen pohjoispuolella on suokaistale. Kämpän kohdalla tiessä on kääntöpaikka. Kasvillisuus on tien itäpuolella mäntyvaltaista kuivahkoa kangasta, jossa on taimikkoa. Tien länsipuolella on mäntyvaltaista tuoretta kangasta, jossa on nuorta kasvatusmetsää, joka vaihtuu luoteisnurkalla rämeeksi.

**Kohteen kuvaus**

Kohteessa on puretun parakkikämpän paikka. Paikalla on puretun kämpän ja kahden muun puretun rakennuksen paikat sekä kaivon jäännös. Ympäristössä on myös kuoppia, erityisesti kaivon lähellä. Kämpänpohja sijaitsee tien itäpuolella kääntöpaikan vieressä, ja kaivo sen pohjoispuolella olevassa metsikössä.

Kämpän jäännös on itä-länsisuuntainen rakennuksenpohja, jonka päällä on lautta, kiviä, kamiinan osia, mustaa kattohuopaa ja tiiliä. Jäljellä on epäselvä maavalli, joka on kooltaan noin 16 x 6 m. Rakennuksen itäpäädyssä on kasassa kiviä ja purkutavaraa. Länsipäädyssä on kuoppa, jossa on lautta ja muuta tavaraa. Länsipäädyssä rakennuksen pohjoisivulla on 3 x 2 m kokoinen kuoppa, jossa on metalliromua. Ympäristössä on paljon kämppään liittyvää roskaa.

Kaivon jäännös on kooltaan 1 x 1 x 1,5 m oleva kuoppa, jossa on pystylautaseinämät. Pohjalla on muoviputki. Kaivoa ympäröi matala valli. Kaivon lähellä on neljä epämääräisempää kuoppaa.

Rakennus 1 sijaitsee tien länsipuolella kämpän kohdalla. Rakennuksesta on jäljellä matala valli, yksi osittainen pelkkahirsikerta ja lattiarakennetta. Rakennus on pohjois-eteläsuuntainen ja kooltaan 7,6 x 4,5 m.

Rakennus 2 sijaitsee rakennus 1:stä luoteeseen. Se on pohjois-eteläsuuntainen ja kooltaan 7 x 4 m. Jäljellä ei ole puurakenteita, vaan pienistä kivistä tehty kivijalkamainen perustus. Rakennus on mahdollisesti sauna. Eteläpäädyssä on sementistä tehty uuninpohja ja rakennuksen vieressä on irrallinen kamiinan hormi.

Kämpä: X=7452728, Y=459418; X=7455844, Y=3459574

Rakennus 1: X=7452742, Y=459369; X=7455857, Y=3459525



Rakennus 2: X=7452767, Y=459358; X=7455883, Y=3459514  
Kaivo: X=7452760, Y=459412; X=7455876, Y=3459568

***Kohteen rajaus***

Kohde rajattiin maanpinnalle näkyvien rakenteiden perusteella. Rajausta ei koske tietä.

***Tulkinta***

Kohteessa on puretun 1950-60-luvulle ajoittuvan metsätyökämpän jäännös.

***Lisätietoja***

Topografinen kartta 1:20 000. Karttalehti 3622 12. Maanmittauslaitos, v. 1970.

***Toimenpiteet***

***Tarkastukset***

Tila: 3 Toteutettu Laji: 6 Suojeluarvojen tarkastus Tarkastusvuosi: 2013  
Tarkastuspvm: 1.8.2013 Tarkastaja: S. Tolonen  
Kuvaus: KMO kulttuuriperintöinventointi Sodankylä

**Viranomais-  
rekisterinro:**

**Kunto:** 3 Huono

**Arvotus:** 99 Ei suojeluarvoa

**Olotila:** 2 Ei käytössä

**Kohteen  
suojelu:** 99 Ei suojeluarvoa

**Selitys:**

**Selitys:**

**Ympäristön  
suojelu:** 0 Ei määritelty

**Selitys:**

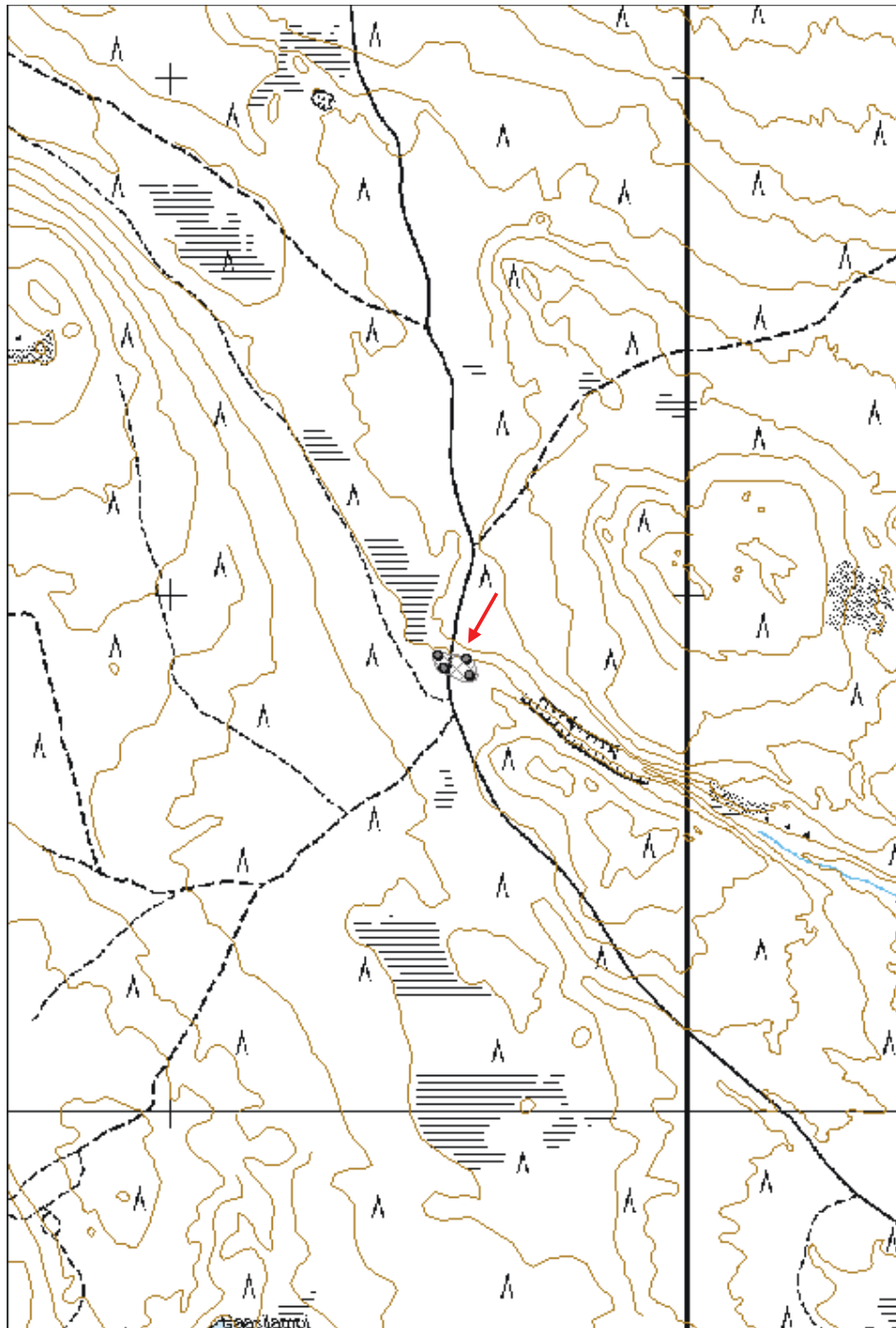


Peuraselkä 2 kämppä lounaaseen. Kuva: Siiri Tolonen/MH.



Peuraselkä 2 rakennus 2 pohjoiskoilliseen. Kuva: Siiri Tolonen/MH.

<b>Kohdetyyppi:</b>	1 Asuinpaikat	Copyright:	© Metsähallitus 2008 © Maanmittauslaitos 1/MML/08
<b>Koordinaatit:</b>	X 7455860, Y 3459547, Z 271	Mittakaava:	1:10000



**Kukasvaara 2 kolmiomittaustorni jäännös**

MH-tunnus: 159708

<b>Kohdetyyppi:</b>	9 Valmistuspaikat/työpaikat	<b>Haltija:</b>	191 Metsätalous Itä-Lappi
<b>Ajoitus:</b>	7116 Uusi aika	<b>Ylläpitäjä:</b>	191 Metsätalous Itä-Lappi
<b>Rakentamisvuosi:</b>		<b>Kunta:</b>	758 SODANKYLÄ
<b>Lukumäärä:</b>	1		

<b>Koordinaattiselitys:</b>	Keskipiste, mmpy	<b>Geometria tuotettu:</b>	4 Gps-mittaus, korjaamaton
<b>Koordinaatit:</b>	X 7452550, Y 3433677, Z 334	<b>Löydöt:</b>	

**Taustatiedot**

Kohde on merkitty v. 1969 topografiseen karttaan ja nykyiseen maastokarttaan.

**Ympäristön kuvaus**

Kohde sijaitsee Kukasvaaran huipulla. Lakialue on kallioinen. Kasvillisuus on mäntyvaltaista kuivahkoa kangasta, jossa on erirakenteista metsää.

**Kohteen kuvaus**

Kohteessa on puretun kolmiomittaustornin jäännös. Tornin jalat on sahattu poikki ja se on romahtanut luoteeseen päin. Torni on pyöröhirsi- ja lautarakenteinen. Rakennelma on kuusijalkainen, ja sen jalat on tuettu kivillä. Tornissa on tikkaat. Pohjan halkaisija 7 m. Vieressä nuotiopaikka, jossa käytetään polttopuuna tornin puutavaraa. Kaakkoispuolella on 5 m ja 10 m etäisyydellä on lisäksi kaksi vanhaa mäntyä, joiden rungosta on veistetty puuta.

**Kohteen rajaus**

Kohde rajattiin maanpinnalle näkyvien rakenteiden perusteella.

**Tulkinta**

Kohteessa on 1900-luvun puoliväliin ajoittuvan kolmiomittaustornin jäännös.

**Lisätietoja**

Topografinen kartta 1:20 000. Karttalehti 264409+362206. Maanmittauslaitos, 1969.

**Toimenpiteet****Tarkastukset**

Tila: 3 Toteutettu Laji: 6 Suojeluarvojen tarkastus Tarkastusvuosi: 2013  
Tarkastuspvm: 5.8.2013 Tarkastaja: S. Tolonen  
Kuvaus: KMO kulttuuriperintöinventointi Sodankylä

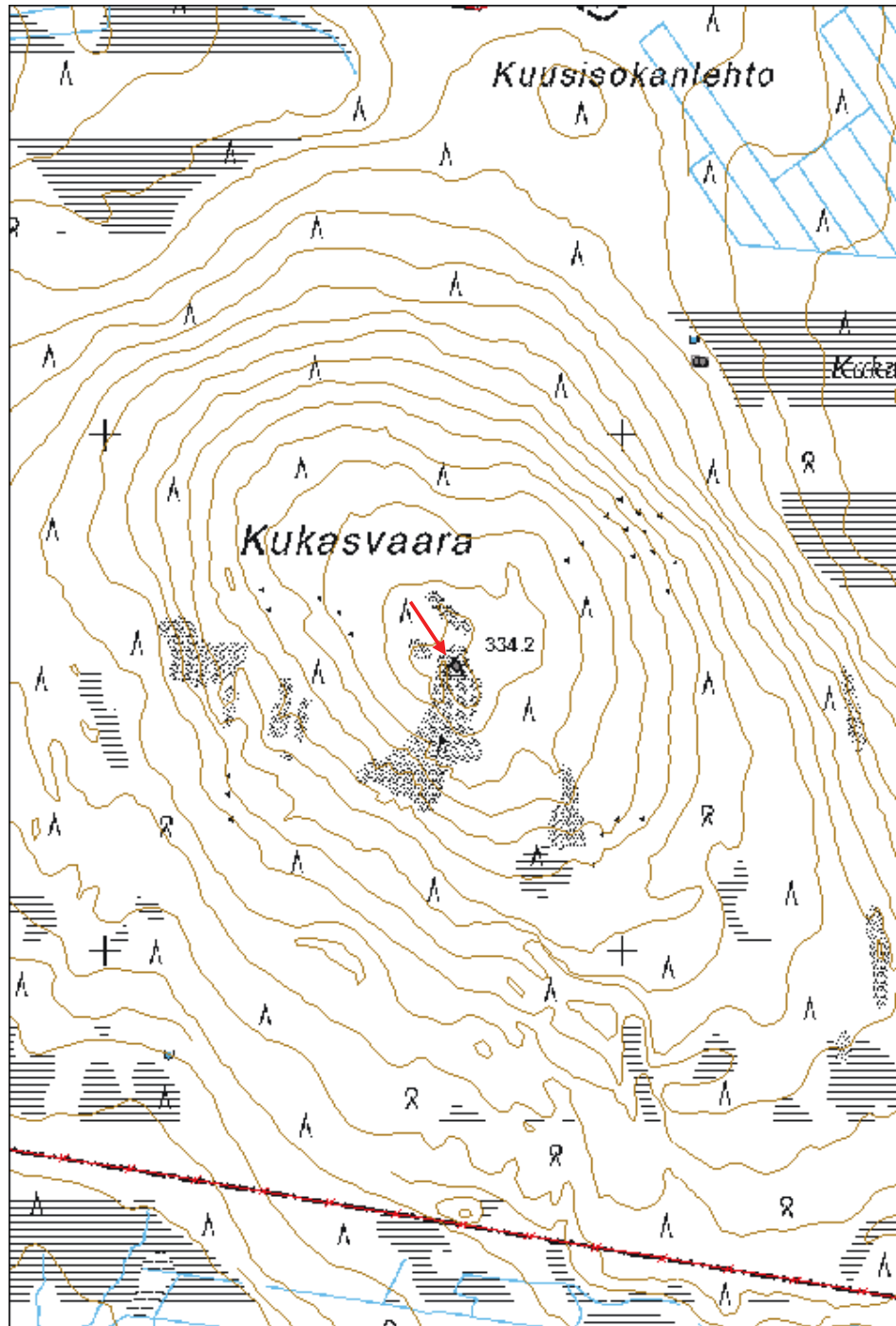
<b>Viranomaisrekisterinro:</b>	<b>Kunto:</b>	2 Keskinertainen
	<b>Olotila:</b>	2 Ei käytössä

<b>Arvotus:</b>	8 Muu suojeluarvo	<b>Kohteen suojelu:</b>	9 Muu suojeluarvo
<b>Selitys:</b>		<b>Selitys:</b>	
<b>Ympäristön suojelu:</b>	0 Ei määritelty		
<b>Selitys:</b>			



Kukasvaara 2 kolmiomittaustorni länteen. Kuva: Aki Hakonen/MH.

<b>Kohdetyyppi:</b>	9 Valmistuspaikat/työpaikat	Copyright:	© Metsähallitus 2008 © Maanmittauslaitos 1/MML/08
<b>Koordinaatit:</b>	X 7452550, Y 3433677, Z 334	Mittakaava:	1:10000



**Löytöjängänmaa 1 kämpä jäännös**

MH-tunnus: 163674

<b>Kohdetyyppi:</b>	1 Asuinpaikat	<b>Haltija:</b>	191 Metsätalous Itä-Lappi
<b>Ajoitus:</b>	7116 Uusi aika	<b>Ylläpitäjä:</b>	191 Metsätalous Itä-Lappi
<b>Rakentamisvuosi:</b>		<b>Kunta:</b>	0
<b>Lukumäärä:</b>	4		

<b>Koordinaattiselitys:</b>	Keskipiste, mmpy	<b>Geometria tuotettu:</b>	4 Gps-mittaus, korjaamaton
<b>Koordinaatit:</b>	X 7450764, Y 3451170, Z 199	<b>Löydöt:</b>	

**Taustatiedot**

Kohde on merkitty v. 1970 topografiseen karttaan.

**Ympäristön kuvaus**

Kohde sijaitsee Löytöjängänmaan lounaispuolella, Vasikkaojan pohjoisrannalla. Pohjoispuolella 65 m etäisyydellä kulkee metsätie. Kasvillisuus on mäntyvaltaista kuivaa kangasta, jossa kasvaa varttunutta kasvatusmetsää.

**Kohteen kuvaus**

Kohteessa on siirretyn parakkikämpän paikka. Paikalla on puretun kämpän ja tallin pohjat sekä kaksi kuoppajäännöstä. Vasikkaojan pohjoispuolella on jyrkkäreunainen terassi. Kämpä ja kuoppajäännökset sijoittuvat tämän terassin päälle ja talli terassin alle suon laidassa olevalle aukiolle.

Kämpän jäännös sijaitsee alueen luoteisnurkalla. Siitä on jäljellä maavalli, jonka ympärillä on heinikkoista piha-aluetta. Kämpän lähellä on mustaa kattohuopaa ja kamiinan osia. Kämpä on itä-länsisuuntainen, mitoiltaan 12,2 x 8,4 m kokoinen. Sen itäpään pohjoisreunalla pieni 4,2 m pitkä ja 4,1 m leveä osa - länsipuolinen osa on 8 m pitkä ja 8,4 m leveä.

Kuoppa 1 sijaitsee kämpän eteläpuolella 4 m etäisyydellä, terassin reunalla. Se on suorakaiteenmuotoinen ja mitoiltaan 3,5 x 2,7 x 0,4 m. Kuoppa 2 sijoittuu 20 m etäisyydelle kämpästä itään. Se on suorakaiteenmuotoinen, mitoiltaan 1,2 x 1,5 x 0,3 m ja sen ympärillä on 1 m leveä maavalli.

Talli sijaitsee kämpästä 30 m etäisyydellä kaakossa. Se on mitoiltaan 7,8 x 8,5 m, itä-länsisuuntainen. Tallista on jäljellä yksi kasvillisuuden peittämä pyöröhirsikerta, Pohjan päällä kasvaa kaksi kuusta.

Kämpä: X=7447666, Y=451006; X=7450780, Y=3451158

Talli: X=7447633, Y=451020; X=7450747, Y=3451173

Kuoppa 1: X=7447656, Y=450998; X=7450769, Y=3451150

Kuoppa 2: X=7447657, Y=451035; X=7450771, Y=3451188

**Kohteen rajaus**

Kohde rajattiin maanpinnalle näkyvien rakenteiden perusteella.

**Tulkinta**

Kohteessa on 1950-60-luvulle ajoittuvan metsätyökämpän jäännös.

**Lisätietoja**

Topografinen kartta 1:20 000. Karttalehti 3622 12. Maanmittauslaitos, v. 1970.

**Toimenpiteet****Tarkastukset**

Tila: 3 Toteutettu Laji: 6 Suojeluarvojen tarkastus Tarkastusvuosi: 2013  
Tarkastuspvm: 5.8.2013 Tarkastaja: S. Tolonen  
Kuvaus: KMO kulttuuriperintöinventointi Sodankylä

**Viranomais-  
rekisterinro:****Kunto:** 3 Huono**Arvotus:** 99 Ei suojeluarvoa**Olotila:** 2 Ei käytössä**Kohteen  
suojelu:** 99 Ei suojeluarvoa**Selitys:****Selitys:****Ympäristön  
suojelu:**

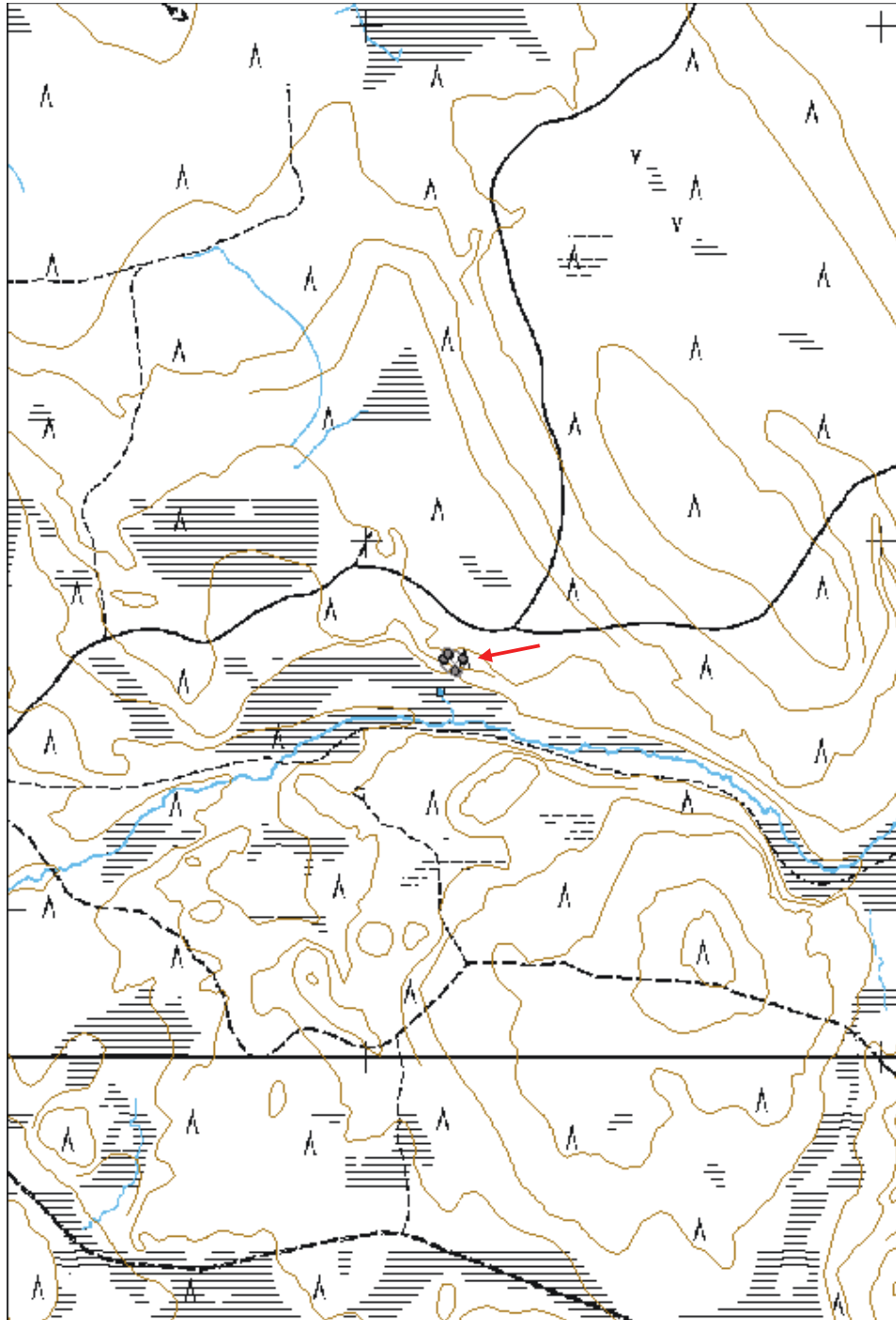
0 Ei määritelty

**Selitys:**

Löytöjängänmaa 1 talli kaakkoon. Kuva: Aki Hakonen/MH.



<b>Kohdetyyppi:</b>	1 Asuinpaikat	Copyright:	© Metsähallitus 2008 © Maanmittauslaitos 1/MML/08
<b>Koordinaatit:</b>	X 7450764, Y 3451170, Z 199	Mittakaava:	1:10000



**Suikeloselkä 1 kämpä jäännös**

MH-tunnus: 163681

<b>Kohdetyyppi:</b>	1 Asuinpaikat	<b>Haltija:</b>	191 Metsätalous Itä-Lappi
<b>Ajoitus:</b>	7116 Uusi aika	<b>Ylläpitäjä:</b>	191 Metsätalous Itä-Lappi
<b>Rakentamisvuosi:</b>		<b>Kunta:</b>	0
<b>Lukumäärä:</b>	6		

<b>Koordinaattiselitys:</b>	Keskipiste, mmpy	<b>Geometria tuotettu:</b>	4 Gps-mittaus, korjaamaton
<b>Koordinaatit:</b>	X 7443891, Y 3477260, Z 208	<b>Löydöt:</b>	

**Taustatiedot**

Kohde on merkitty v. 1970 topografiseen karttaan.

**Ympäristön kuvaus**

Kohde sijaitsee Suikeloselän pohjoispäässä, erotusaidan luoteispuolella, pohjoiseen kulkeva metsätien varrella, Suokelonaavan suojelualueen itäpuolella. Kasvillisuus on mäntyvaltaista kuivahkoa kangasta, jossa vastaa varttunutta kasvatusmetsää. Alueen länsireuna on kitumaaksi luokiteltua suota.

**Kohteen kuvaus**

Kohteessa on puretun parakkikämpän paikka. Paikalla on seitsemän jäännöstä. Alueen pohjoispäässä on mahdollinen puretun kämpän paikka tien länsireunalla olevan kääntöpaikan kohdalla, ja samalla kohtaa tien itäpuolella heinikkoisella aukiolla kaksi puretun rakennuksen jäännöstä (rakennus 1 ja 2), sekä järjestyksessä pohjoisimmasta eteläisimpään, käymälän, puretun saunan, aidan ja kaivon jäännökset alueen länsireunassa suon laidalla.

Kämpän paikka on epäselvä, säilyneitä kiinteitä rakenteita ei näy. Kääntöpaikan pohjoisreunalla on sementistä valettujen uuninpohjien jäännöksiä ja kamiinan osia. Rakennukset 1 ja 2 ovat molemmat koillis-lounaissuuntaisia, 1 mitoiltaan 7,6 x 6,8 m ja 2 8 x 6,9 m. Ne sijaitsevat 8 m etäisyydellä toisistaan, 1 koillisessa ja 2 lounaassa. Molemmista on jäljellä maavalli. Rakennus 1:n maavallin sisäreunalla on lisäksi pari lahoa pyöröhirttä. Rakennukset ovat luultavasti ulkorakennuksia, mahdollisesti talleja.

Käymälä on jätetty purkamatta, mutta sen vasemmanpuoleisesta kopista on myöhemmin sahattu ainakin puolet pois - kaakkoispääty puuttuu. Käymälä on rankorakenteinen ja pysty-laudoitettu. Käymälässä on kaksi koppia. Istuinpaikoista vasemmanpuoleisessa kopissa on jäljellä yksi. Oikeanpuoleisessa kopissa ei ole enää jäljellä kantta, mutta reikiä on ollut ilmeisesti useampia, arviolta kaksi tai kolme. Ovet ovat itäkoillisseinällä ja ne avautuvat oikealle. Katto on huopakatteinen pulpettikatto. Käymälän jäljellä oleva leveys on 3 m, pituus 1,8 m ja harjakorkeus 2,3 m. Oikeanpuoleinen säilynyt oviaukko on 1,7 m korkea ja 63 cm leveä.

Sauna sijaitsee käymälästä 40 m etelään. Saunasta on jäljellä maavalli. Rakennus on pohjois-eteläsuuntainen. Pohjoisessa on 4,2 m pitkä ja 4,7 m leveä löylyhuone, jonka eteläpuolella itäreunalla on 3,8 m pitkä ja 3,1 m leveä osa, luultavasti pukuhuone. Kokonaismitoiltaan rakennus on 8 x 4,7 m. Kiukaanpohja on mitoiltaan 1,8 x 1,3 m, neliömäinen, sementistä valettu laatta, jonka pohjalla on luonnonkiviä. Se sijaitsee löylyhuoneen kaakkoisnurkalla. Saunan kaakkoispuolella 2 m etäisyydellä on 3 m pituinen pätkä itäkoillis-länsilounaissuuntaista riukuaitaa.

Saunasta 20 m etelään suon laidassa on puurakenteisen kaivon jäännös, joka on merkitty maastoon punaisella nauhallalla. Kaivo on veden täyttämä. Se on neliönmuotoinen, mitoiltaan 1,6 x 1,6 m, ja päällä on lahoava lautakansi. Seinämät ovat hirsirakenteiset.

Kämppä?: X=7440794, Y=477114; X=7443905, Y=3477277  
Rakennus 1: X=7440814, Y=477168; X=7443925, Y=3477331  
Rakennus 2: X=7440808, Y=477152; X=7443919, Y=3477315  
Sauna: X=7440771, Y=477092; X=7443882, Y=3477255  
Käymälä: X=7440805, Y=477081, Y=7443916, Y=3477244  
Kaivo: X=7440746, Y=477094; X=7443856, Y=3477257  
Aita: X=7440768, Y=477085; X=7443879, Y=3477248

#### ***Kohteen rajaus***

Kohde rajattiin maanpinnalle näkyvien rakenteiden perusteella.

#### ***Tulkinta***

Kohteessa on 1950-60-luvulle ajoittuvan metsätyökämpän jäännös. Kämppä liittyy Metsähallituksen vuosien 1951-1971 Seipäjoen metsätyömaahan. Se siirrettiin paikalle v. 1956. (Haapaporras 2006: 21, 26).

#### ***Lisätietoja***

Topografinen kartta 1:20 000. Karttalehti 3624 05. Maamittauslaitos, v. 1970.

Haapaporras, O. 2006: Hoitoalue kehityksen pyörteissä. Tornio.

#### ***Toimenpiteet***

#### ***Tarkastukset***

Tila: 3 Toteutettu Laji: 6 Suojeluarvojen tarkastus Tarkastusvuosi: 2013  
Tarkastuspvm: 6.8.2013 Tarkastaja: S. Tolonen  
Kuvaus: KMO kulttuuriperintöinventointi Sodankylä

**Viranomais-  
rekisterinro:**

**Kunto:** 3 Huono

**Arvotus:** 8 Muu suojeluarvo

**Olotila:** 2 Ei käytössä

**Kohteen  
suojelu:** 9 Muu suojeluarvo

**Selitys:**

**Selitys:**

**Ympäristön  
suojelu:**

0 Ei määritelty

**Selitys:**

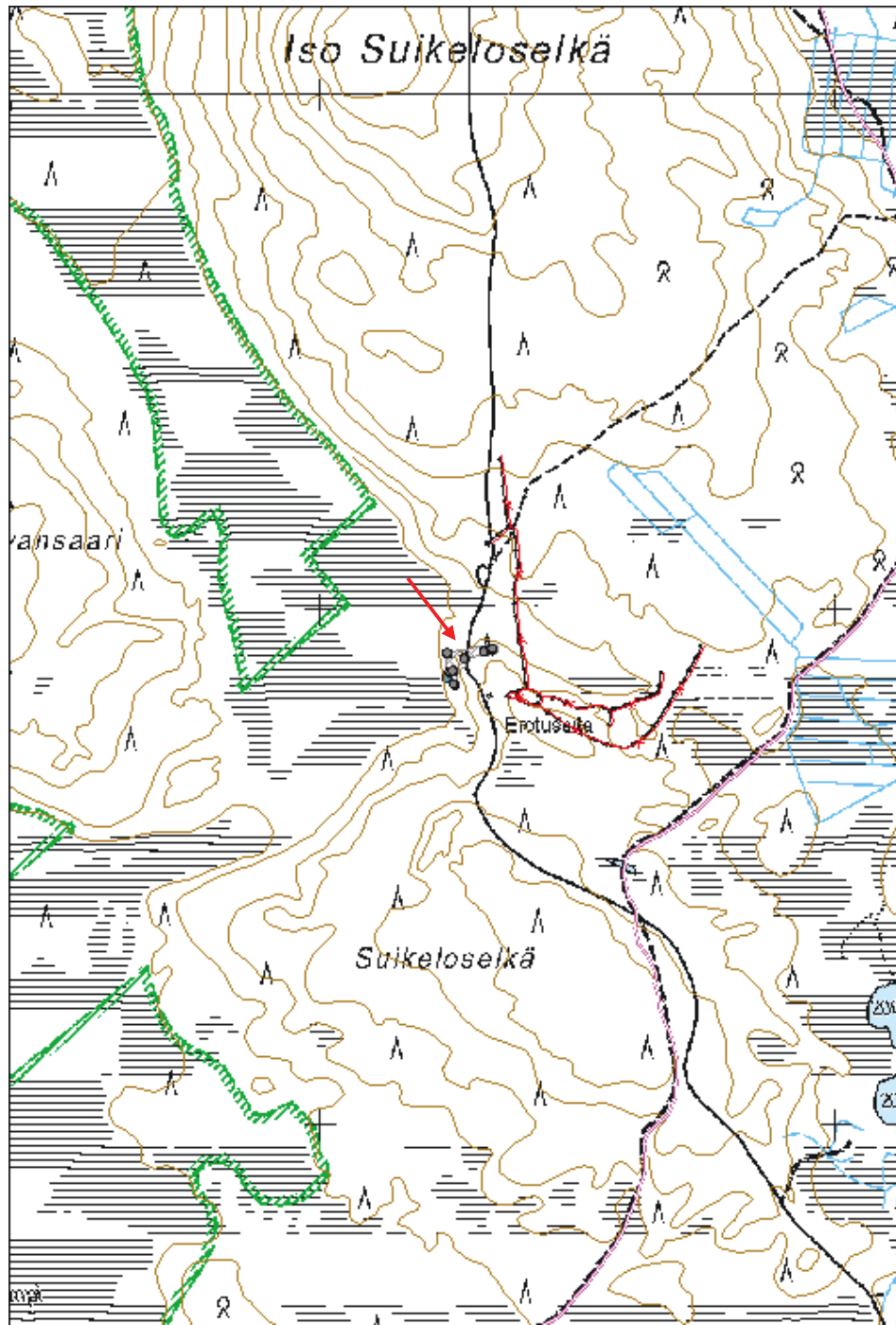


Suikeloselkä 1 kaivo. Kuva: Aki Hakonen/MH.



Suikeloselkä 1 käymälä lounaaseen. Kuva: Aki Hakonen/MH.

<b>Kohdetyyppi:</b>	1 Asuinpaikat	Copyright:	© Metsähallitus 2008 © Maanmittauslaitos 1/MML/08
<b>Koordinaatit:</b>	X 7443891, Y 3477260, Z 208	Mittakaava:	1:10000



**Palo-Köngässelkä 1 parkkuupukki jäännös**

MH-tunnus: 159624

<b>Kohdetyyppi:</b>	9 Valmistuspaikat/työpaikat	<b>Haltija:</b>	191 Metsätalous Itä-Lappi
<b>Ajoitus:</b>	7116 Uusi aika	<b>Ylläpitäjä:</b>	191 Metsätalous Itä-Lappi
<b>Rakentamisvuosi:</b>		<b>Kunta:</b>	758 SODANKYLÄ
<b>Lukumäärä:</b>	1		

<b>Koordinaattiselitys:</b>	Keskipiste, mmpy	<b>Geometria tuotettu:</b>	4 Gps-mittaus, korjaamaton
<b>Koordinaatit:</b>	X 7435344, Y 3479510, Z 201	<b>Löydöt:</b>	

**Taustatiedot**

Kohde löytyi ilman ennakkotietoja maastoinventoinnissa.

**Ympäristön kuvaus**

Kohde sijaitsee Palo-Köngässelän eteläpäässä, lähellä Rovajärven ampuma-aluetta, luoteesta päin etelässä olevalle Köngäslammelle johtavan metsätien varrella. Metsätiestä erkanee tällä kohtaa länteen päin mutka, joka liittyy takaisin metsätielle. Kohde sijoittuu tuon mutkan laidalle, ei varsinaiselle "päätielle". Kasvillisuus on mäntyvaltaista kuivahkoa kangasta, jossa kasvaa nuorta kasvatusmetsää.

**Kohteen kuvaus**

Kohteessa on parkkuupukki. Pukissa ei ole käytetty nauvoja. Selkä ja jalat on tehty riu'uista. Selkään on tehty lovet, joihin jalat on istutettu niin, että niiden päät muodostavat pukin sarvet. Jalkoja on veistetty yläpäästä ja selän alaosa on veistetty sivuilta.

**Kohteen rajaus**

Kohde rajattiin maanpinnalle näkyvien rakenteiden perusteella.

**Tulkinta**

Kohteessa on 1900-luvulle ajoittuva parkkuupukki.

**Lisätietoja****Toimenpiteet****Tarkastukset**

Tila: 3 Toteutettu Laji: 6 Suojeluarvojen tarkastus Tarkastusvuosi: 2013  
Tarkastuspvm: 6.8.2013 Tarkastaja: S. Tolonen  
Kuvaus: KMO kulttuuriperintöinventointi Sodankylä

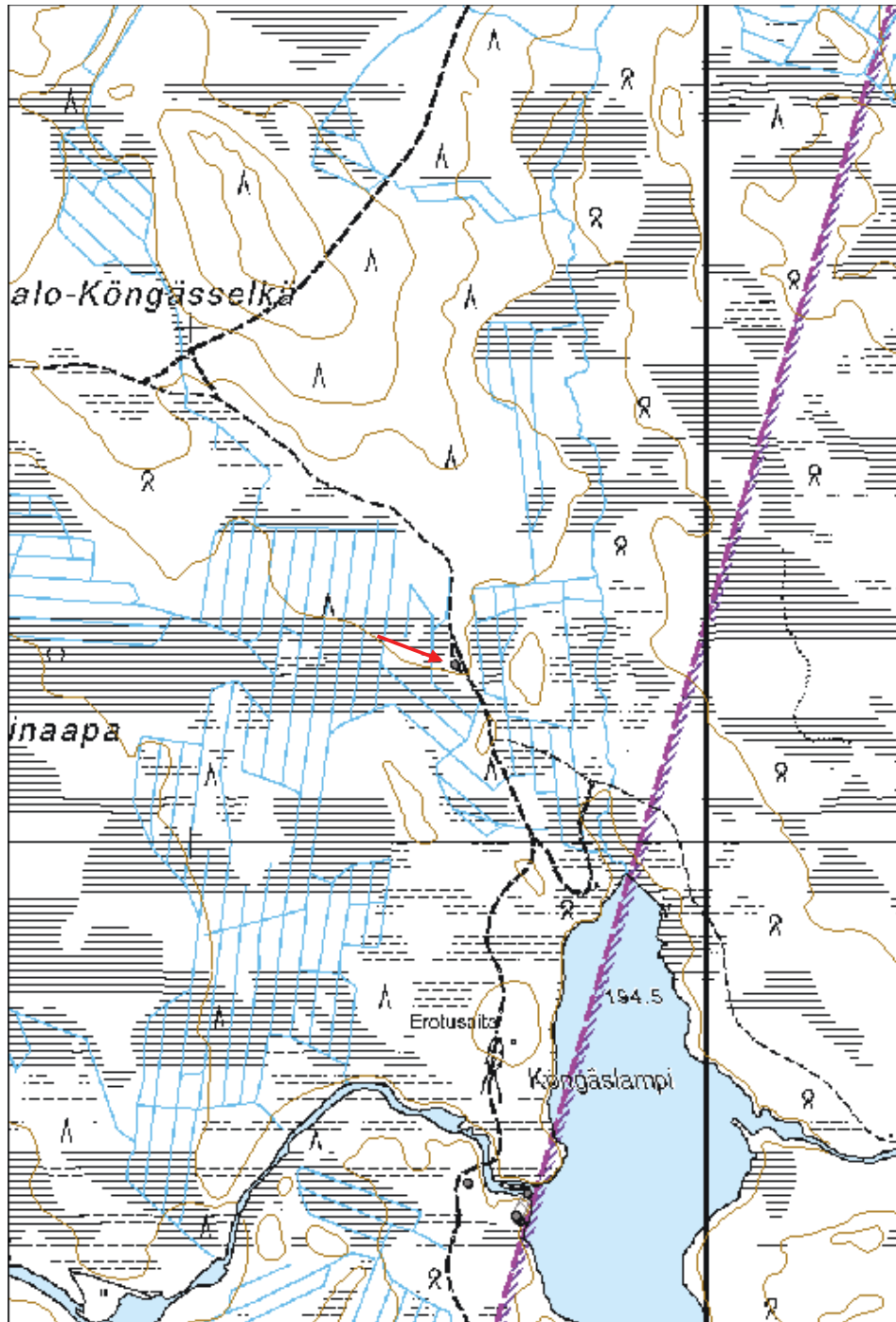
<b>Viranomaisrekisterinro:</b>	<b>Kunto:</b>	2 Keskinertainen
	<b>Olotila:</b>	2 Ei käytössä

<b>Arvotus:</b>	8 Muu suojeluarvo	<b>Kohteen suojelu:</b>	9 Muu suojeluarvo
<b>Selitys:</b>		<b>Selitys:</b>	
<b>Ympäristön suojelu:</b>	0 Ei määritelty		
<b>Selitys:</b>			



Palo-Köngässelkä I parkkuupukki itään. Kuva: Aki Hakonen/MH.

<b>Kohdetyyppi:</b>	9 Valmistuspaikat/työpaikat	Copyright:	© Metsähallitus 2008 © Maanmittauslaitos 1/MML/08
<b>Koordinaatit:</b>	X 7435344, Y 3479510, Z 201	Mittakaava:	1:10000





**Iso Kuusimaa 1 kämppä jäännös**

MH-tunnus: 159713

<b>Kohdetyyppi:</b>	1 Asuinpaikat	<b>Haltija:</b>	191 Metsätalous Itä-Lappi
<b>Ajoitus:</b>	7116 Uusi aika	<b>Ylläpitäjä:</b>	191 Metsätalous Itä-Lappi
<b>Rakentamisvuosi:</b>		<b>Kunta:</b>	758 SODANKYLÄ
<b>Lukumäärä:</b>	2		

<b>Koordinaattiselitys:</b>	Keskipiste, mmpy	<b>Geometria tuotettu:</b>	8 Digitointi, mittakaava <1:20000
<b>Koordinaatit:</b>	X 7432653, Y 3473758, Z 176	<b>Löydöt:</b>	

**Taustatiedot**

Kohde on merkitty v. 1970 topografiseen karttaan.

**Ympäristön kuvaus**

Kohde sijaitsee Seipäjoen luoteisrannalla lähellä paikkaa, jossa Seipäjoki laskee Raudanjokeen, Ison Kuusimaan kaakkoispuolella. Paikalla on purettu ja poltettu laavupaikka, joka on merkitty peruskarttaan. Kasvillisuus on kuusivaltaista sekapuustoista korpea, joka on luokiteltu kitumaaksi.

**Kohteen kuvaus**

Kohteessa on siirretyn kämpän paikka. Tallin jäännöksen päälle on v. 1992 rakennettu laavu, joka on myöhemmin purettu, samoin kuin tallin lähellä suolla ollut uusi käymälä. Paikalla on purettu kämpän ja tallin jäännökset, jotka sijaitsevat erillisillä aukioilla 40 m etäisyydellä toisistaan, talli lounaassa ja kämpä koillisessa heinikkoisen aukion luoteislaidalla, molemmat jokirannassa.

Kämpä on mitoiltaan 10,5 x 5,2 m ja se on koillis-lounaissauntainen. Jäljellä on yksi huonokuntoinen pyöröhirsikerta ja heikosti erottuva maavalli. Kämpän koillispäässä on kivistä, savitiilestä ja betoniitiilestä koostuva uuninjäännös, joka on mitoiltaan 3 x 2 x 0,4 m. Vieressä on irtonainen tiilistä muurattu uuninhormi. Kämpän pohjan päällä kasvaa tiheä nuori koivikko. Lounaispään paikka on hiukan epäselvä, se voi mahdollisesti jatkua pari metriä pitemmällekin.

Talli on luodekaakkosauntainen, mitoiltaan 7 x 5,5 m. Tallista on jäljellä yksi laho pyöröhirsikerta ja heikosti erottuvaa maavallia. Päällä kasvaa heinikkoa ja nokkosta.

**Kohteen rajaus**

Kohde rajattiin maanpinnalle näkyvien rakenteiden perusteella.

**Tulkinta**

Kohteessa on 1950-60-luvulle ajoittuvan metsätyökämpän jäännös.

**Lisätietoja**

Topografinen kartta 1:20 000. Karttalehti 3624 04. Maanmittauslaitos, v. 1970.

**Toimenpiteet**

**Tarkastukset**

Tila: 3 Toteutettu Laji: 6 Suojeluarvojen tarkastus Tarkastusvuosi: 2013  
Tarkastuspvm: 7.8.2013 Tarkastaja: S. Tolonen  
Kuvaus: KMO kulttuuriperintöinventointi Sodankylä

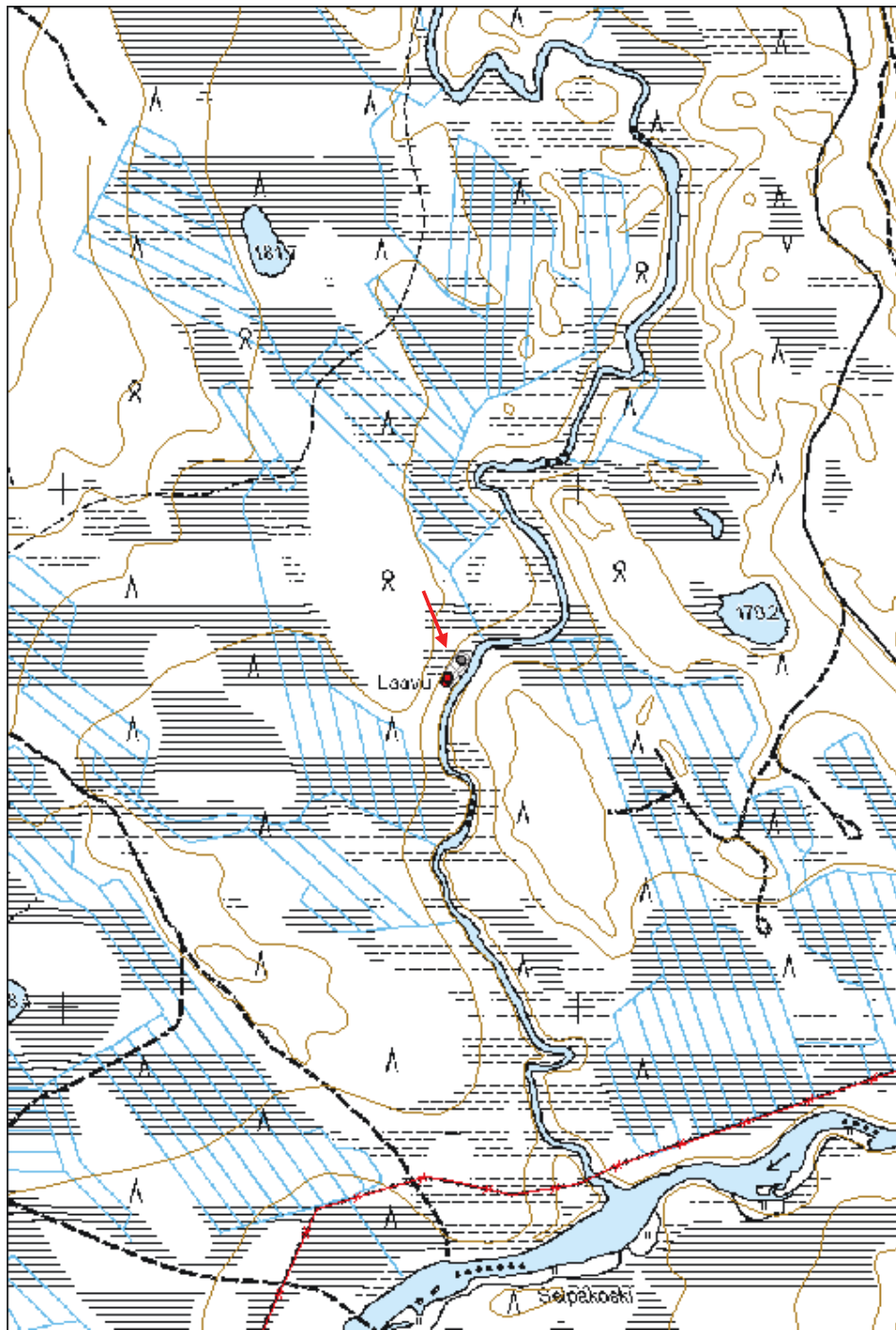
**Viranomais-  
rekisterinro:****Kunto:** 3 Huono**Arvotus:** 99 Ei suojeluarvoa**Olotila:** 2 Ei käytössä**Kohteen  
suojelu:** 99 Ei suojeluarvoa**Selitys:****Selitys:****Ympäristön  
suojelu:**

0 Ei määritelty

**Selitys:**

Iso Kuusimaa 1 kämpä länsilounaaseen. Kuva: Aki Hakonen/MH.

<b>Kohdetyyppi:</b>	1 Asuinpaikat	<b>Copyright:</b>	© Metsähallitus 2008 © Maanmittauslaitos 1/MML/08
<b>Koordinaatit:</b>	X 7432653, Y 3473758, Z 176	<b>Mittakaava:</b>	1:10000



<b>Rakkunen 1 pilkkapuu jäännös</b>	<b>MH-tunnus: 159636</b>
-------------------------------------	--------------------------

<b>Kohdetyyppi:</b>	99 Muu/määrittelemätön	<b>Haltija:</b>	191 Metsätalous Itä-Lappi
<b>Ajoitus:</b>	7116 Uusi aika	<b>Ylläpitäjä:</b>	191 Metsätalous Itä-Lappi
<b>Rakentamisvuosi:</b>		<b>Kunta:</b>	758 SODANKYLÄ
<b>Lukumäärä:</b>	1		

<b>Koordinaattiselitys:</b>	Keskipiste, mmpy	<b>Geometria tuotettu:</b>	4 Gps-mittaus, korjaamaton
<b>Koordinaatit:</b>	X 7438455, Y 3474051, Z 218	<b>Löydöt:</b>	

#### *Taustatiedot*

Kohde löytyi ilman ennakkotietoja maastoinventoinnissa.

#### *Ympäristön kuvaus*

Kohde sijaitsee Raudanjoen itärannalla, Rakkunen-nimisen kosken kohdalla. Etelässä 350 m etäisyydellä on laavupaikka. Joenrannassa kulkee polku. Kasvillisuus on kuusivaltaista sekapuustoista tuoretta kangasta, jossa kasvaa uudistuskypsää metsää.

#### *Kohteen kuvaus*

Kohteessa on pilkkapuu. Rantatörmän päällä 10 m etäisyydellä jokirannasta on halkaisijaltaan 50 cm paksu kelo. Jossa on kaksi pilkkaa. Pilkat on tehty 1,5 m korkeudelle rungon vastakkaisille puolille. Pilkoissa on kirveenjälki. Pilkat kooltaan 15 x 10 cm ja 20 x 10 cm.

#### *Kohteen rajaus*

Kohde rajattiin maanpinnalle näkyvien rakenteiden perusteella.

#### *Tulkinta*

Kohteessa on 1900-luvulle ajoittuva pilkkapuu. Puun tarkempi merkitys ei ole tiedossa.

#### *Lisätietoja*

#### *Toimenpiteet*

#### *Tarkastukset*

Tila: 3 Toteutettu      Laji: 6 Suojeluarvojen tarkastus      Tarkastusvuosi: 2013  
Tarkastuspvm: 7.8.2013      Tarkastaja: S. Tolonen  
Kuvaus: KMO kulttuuriperintöinventointi Sodankylä

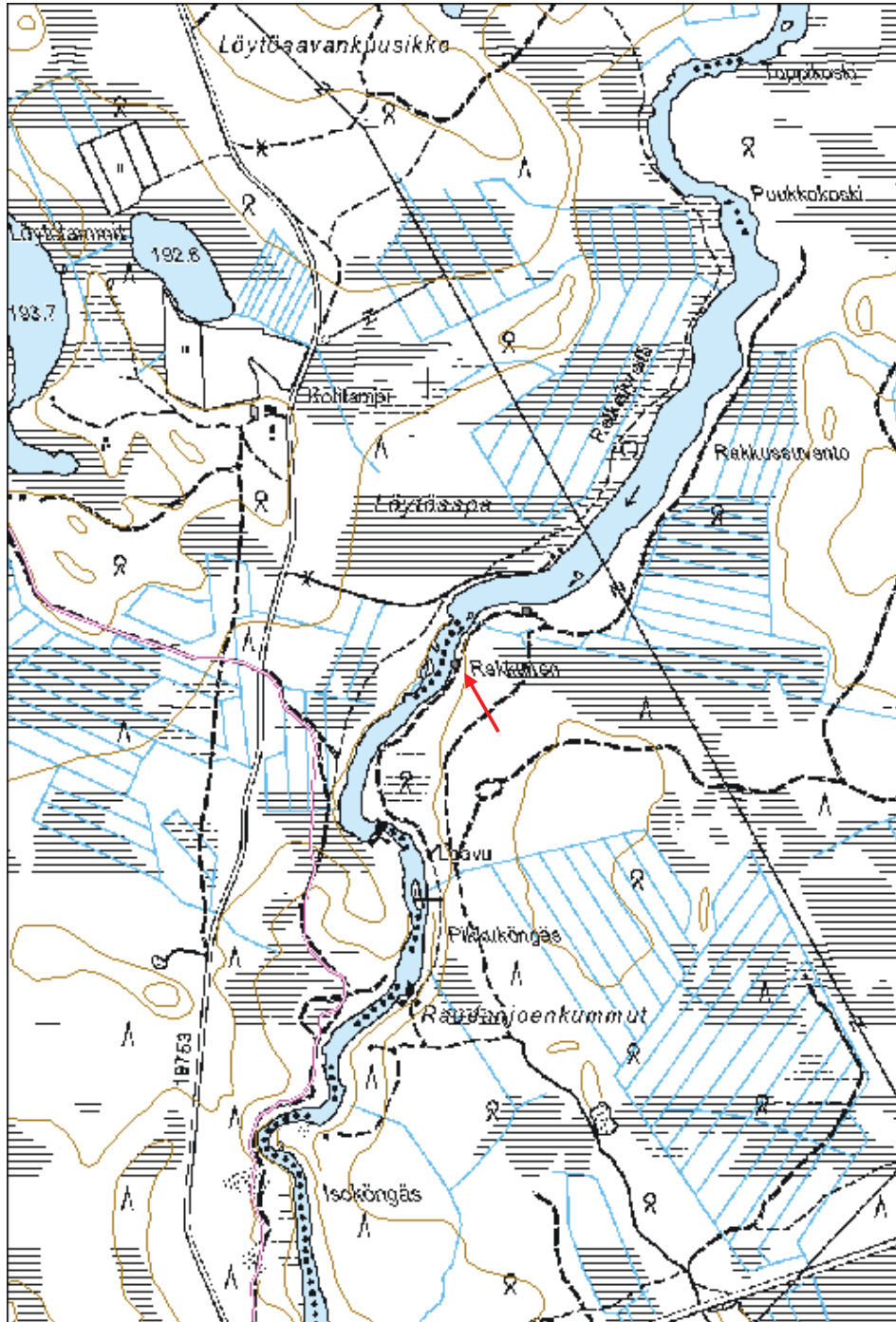
<b>Viranomaisrekisterinro:</b>		<b>Kunto:</b>	2 Keskinertainen
		<b>Olotila:</b>	2 Ei käytössä
<b>Arvotus:</b>	99 Ei suojeluarvoa	<b>Kohteen</b>	99 Ei suojeluarvoa

<b>Selitys:</b>	<b>suojelu:</b> <b>Selitys:</b>
<b>Ympäristön suojelu:</b>	0 Ei määritelty
<b>Selitys:</b>	



Rakkunen 1 pilkkapuu luoteeseen. Kuva: Aki Hakonen/MH.

<b>Kohdetyyppi:</b>	99 Muu/määrittelemätön	Copyright:	© Metsähallitus 2008 © Maanmittauslaitos 1/MML/08
<b>Koordinaatit:</b>	X 7438455, Y 3474051, Z 218	Mittakaava:	1:10000



<b>Rakkunen 2 pilkkapuu jäännös</b>	<b>MH-tunnus: 159637</b>
-------------------------------------	--------------------------

<b>Kohdetyyppi:</b>	99 Muu/määrittelemätön	<b>Haltija:</b>	191 Metsätalous Itä-Lappi
<b>Ajoitus:</b>	7116 Uusi aika	<b>Ylläpitäjä:</b>	191 Metsätalous Itä-Lappi
<b>Rakentamisvuosi:</b>		<b>Kunta:</b>	758 SODANKYLÄ
<b>Lukumäärä:</b>	1		

<b>Koordinaattiselitys:</b>	Keskipiste, mmpy	<b>Geometria tuotettu:</b>	4 Gps-mittaus, korjaamaton
<b>Koordinaatit:</b>	X 7438558, Y 3474189, Z 191	<b>Löydöt:</b>	

***Taustatiedot***

Kohde löytyi ilman ennakkotietoja maastoinventoinnissa.

***Ympäristön kuvaus***

Kohde sijaitsee Raudanjoen etelärannalla, Rakkunen-nimisen kosken yläpuolella. Etelälounaassa 500 m etäisyydellä on laavupaikka. Joenrannassa kulkee polku. Kasvillisuus on kuusivaltaista sekapuustoista tuoretta kangasta, jossa kasvaa uudistuskypsää metsää.

***Kohteen kuvaus***

Kohteessa on pilkkapuu. Puu on terassilla 15 m etäisyydellä jokirannasta oleva halkaisijaltaan 40 cm paksu kelo, on kaksi pilkkaa. Pilkat on tehty kirveellä matalalle, 50 cm korkeudelle puun runkoon. Vain suuremmissa näkyy kirveenjälkiä. Pilkat ovat mitoiltaan 20 x 5 cm ja 10 x 3 cm.

***Kohteen rajaus***

Kohde rajattiin maanpinnalle näkyvien rakenteiden perusteella.

***Tulkinta***

Kohteessa on 1900-luvulle ajoittuva pilkkapuu. Puun tarkempi merkitys ei ole tiedossa.

***Lisätietoja***

***Toimenpiteet***

***Tarkastukset***

Tila: 3 Toteutettu      Laji: 6 Suojeluarvojen tarkastus      Tarkastusvuosi: 2013  
Tarkastuspvm: 7.8.2013      Tarkastaja: S. Tolonen  
Kuvaus: KMO kulttuuriperintöinventointi Sodankylä

<b>Viranomaisrekisterinro:</b>		<b>Kunto:</b>	2 Keskinertainen
		<b>Olotila:</b>	2 Ei käytössä
<b>Arvotus:</b>	99 Ei suojeluarvoa	<b>Kohteen</b>	99 Ei suojeluarvoa

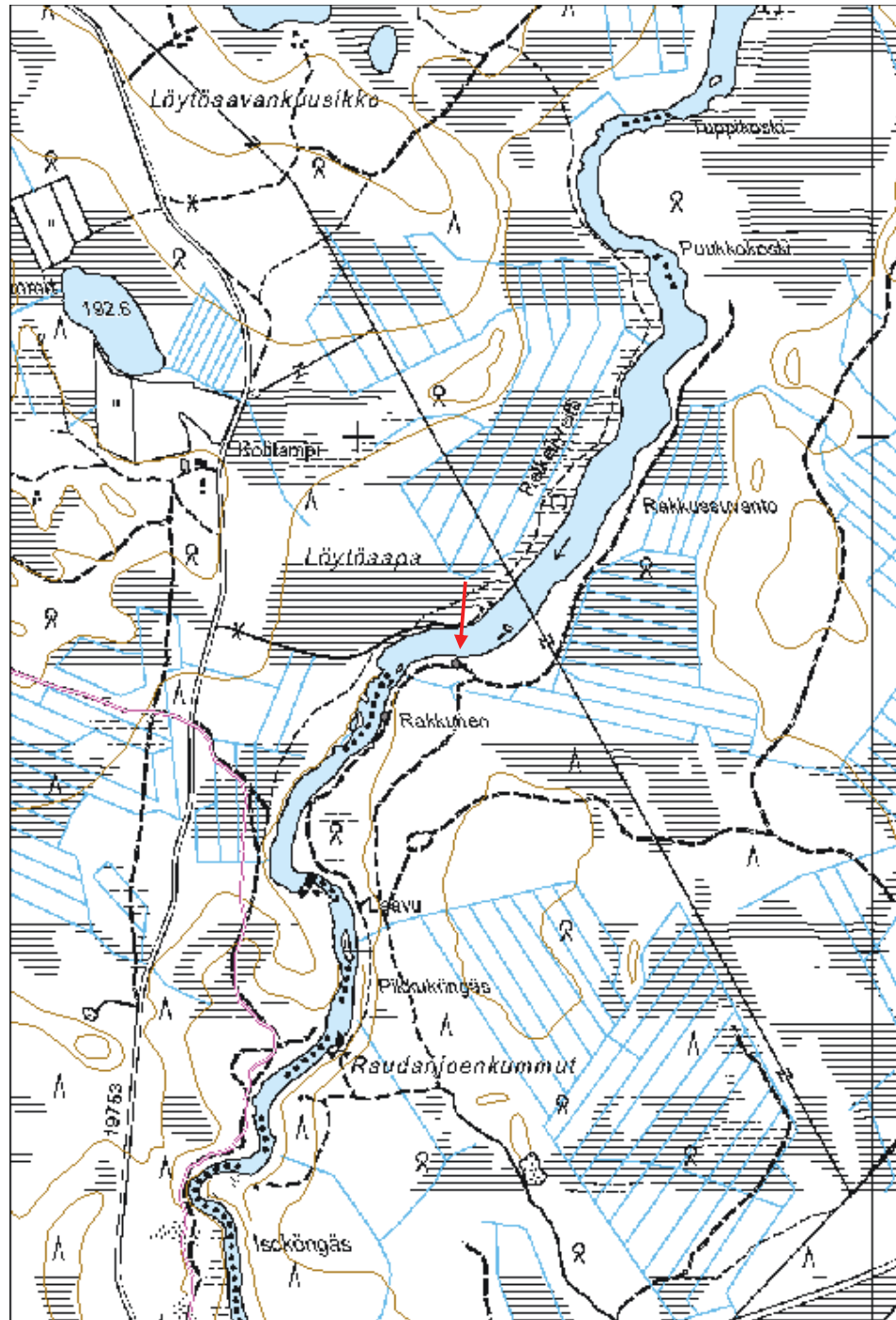
<b>Selitys:</b>	<b>suojelu:</b> <b>Selitys:</b>
<b>Ympäristön suojelu:</b>	0 Ei määritelty
<b>Selitys:</b>	



Rakkunen 2 pilkkapuu länsiluoteeseen. Kuva: Aki Hakonen/MH.



<b>Kohdetyyppi:</b>	99 Muu/määrittelemätön	Copyright:	© Metsähallitus 2008 © Maanmittauslaitos 1/MML/08
<b>Koordinaatit:</b>	X 7438558, Y 3474189, Z 191	Mittakaava:	1:10000



**Vasikkajärvi 1 kruununleimapuu jäännös**

MH-tunnus: 159625

<b>Kohdetyyppi:</b>	9 Valmistuspaikat/työpaikat	<b>Haltija:</b>	191 Metsätalous Itä-Lappi
<b>Ajoitus:</b>	7116 Uusi aika	<b>Ylläpitäjä:</b>	191 Metsätalous Itä-Lappi
<b>Rakentamisvuosi:</b>		<b>Kunta:</b>	758 SODANKYLÄ
<b>Lukumäärä:</b>	1		

<b>Koordinaattiselitys:</b>	Keskipiste, mmpy	<b>Geometria tuotettu:</b>	4 Gps-mittaus, korjaamaton
<b>Koordinaatit:</b>	X 7448111, Y 3460649, Z 244	<b>Löydöt:</b>	

**Taustatiedot**

Kohde löytyi ilman ennakkotietoja maastoinventoinnissa.

**Ympäristön kuvaus**

Kohde sijaitsee Vasikkajärven pohjoisosan itärannalla olevan kotapaikan lähellä, rakennelmien pohjoispuolella. Kasvillisuus on mäntyvaltaista kuivahkoa kangasta, jossa kasvaa uudistuskypsää metsää.

**Kohteen kuvaus**

Kohteessa on kruununleimapuu. Puu on 15 m etäisyydellä rannasta oleva kelo, joka sijoittuu rantaan laskevan harjanteen reunalle. Kelo on halkaisijaltaan 40 cm, ja sen rungossa 1,5 m korkeudella on 10 x 4 cm kokoinen pilkka, jossa on yksi kruununleima.

**Kohteen rajaus**

Kohde rajattiin maanpinnalle näkyvien rakenteiden perusteella.

**Tulkinta**

Kohteessa on 1900-luvulle ajoittuvan kruununleimapuun jäännös.

**Lisätietoja****Toimenpiteet****Tarkastukset**

Tila: 3 Toteutettu Laji: 6 Suojeluarvojen tarkastus Tarkastusvuosi: 2013  
Tarkastuspvm: 8.8.2013 Tarkastaja: S. Tolonen  
Kuvaus: KMO kulttuuriperintöinventointi Sodankylä

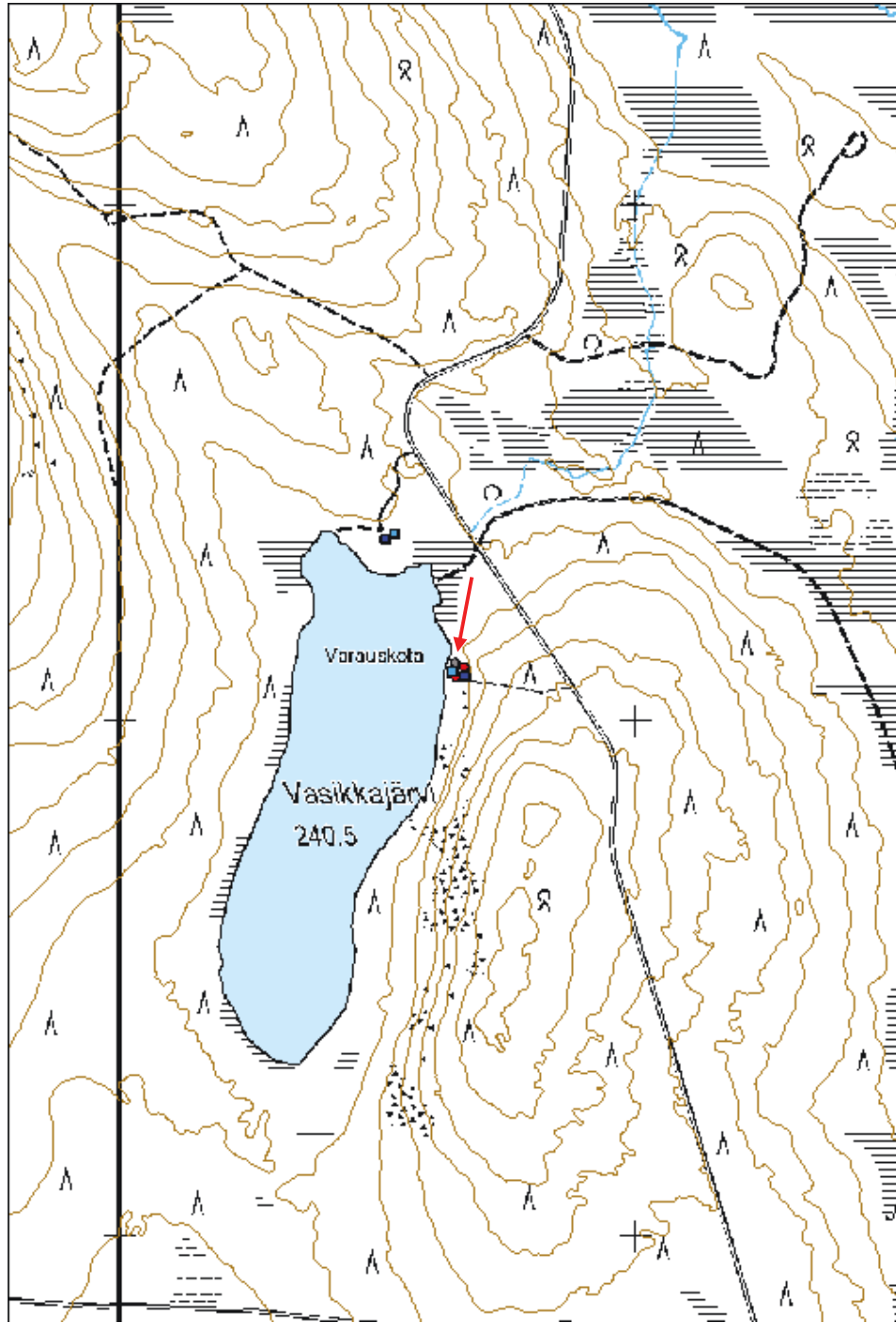
<b>Viranomaisrekisterinro:</b>		<b>Kunto:</b>	2 Keskinertainen
		<b>Olotila:</b>	2 Ei käytössä
<b>Arvotus:</b>	99 Ei suojeluarvoa	<b>Kohteen</b>	99 Ei suojeluarvoa

<b>Selitys:</b>	<b>suojelu:</b> <b>Selitys:</b>
<b>Ympäristön suojelu:</b>	0 Ei määritelty
<b>Selitys:</b>	



Vasikkajärvi 1 kruununleima. Kuva: Aki Hakonen/MH.

<b>Kohdetyyppi:</b>	9 Valmistuspaikat/työpaikat	<b>Copyright:</b>	© Metsähallitus 2008 © Maanmittauslaitos 1/MML/08
<b>Koordinaatit:</b>	X 7448111, Y 3460649, Z 244	<b>Mittakaava:</b>	1:10000



**Ala-Hanhilampi 2 pilkkapuu jäännös**

MH-tunnus: 159630

<b>Kohdetyyppi:</b>	99 Muu/määrittelemätön	<b>Haltija:</b>	191 Metsätalous Itä-Lappi
<b>Ajoitus:</b>	7116 Uusi aika	<b>Ylläpitäjä:</b>	191 Metsätalous Itä-Lappi
<b>Rakentamisvuosi:</b>		<b>Kunta:</b>	758 SODANKYLÄ
<b>Lukumäärä:</b>	1		

<b>Koordinaattiselitys:</b>	Keskipiste, mmpy	<b>Geometria tuotettu:</b>	4 Gps-mittaus, korjaamaton
<b>Koordinaatit:</b>	X 7454172, Y 3478059, Z 244	<b>Löydöt:</b>	

**Taustatiedot**

Kohde löytyi ilman ennakkotietoja maastoinventoinnissa.

**Ympäristön kuvaus**

Kohde sijaitsee Ala-Hanhilammen ja Raudanjoen välissä, lammen pohjoiskoillispuolella. Suon ympäröimän lammen koillispuolella on maasto kumpuilevaa hiekkakangasta, josta laskee kapea hiekkaharjanne lammen pohjoiskärjen suuntaan. Kohde sijaitsee hiekkaharjanteen lounaiskärjessä. Koillisessa 100 m etäisyydellä kulkee moottorikelkkareitti. Kasvillisuus on mäntyvaltaista sekapuustoista kuivahkoa kangasta, jossa on uudistuskypsää metsää.

**Kohteen kuvaus**

Kohteessa on pilkkapuu. Puu on halkaisijaltaan 50 cm paksu vanha kelottuva mänty. Sen rungossa on vastakkaisilla puolilla allekkain kolme kirveellä tehtyä pilkkaa. Lisäksi rungossa on yksi suurempi kirveellä tehty salmiakinmuotoinen kolo. Pilkat on tehty 1,5-2 m korkeudelle. Salmiakinmuotoinen kolo on tehty 1,7 m korkeudelle, se on 15 cm korkea ja 10 cm leveä. Lisäksi puuntyveen on lyöty tuore puutappi. Paikalla on linnustajien tai kalastajien leiripaikka.

**Kohteen rajaus**

Kohde rajattiin maanpinnalle näkyvien rakenteiden perusteella.

**Tulkinta**

Kohteessa on 1900-luvulle ajoittuva pilkkapuu.

**Lisätietoja****Toimenpiteet****Tarkastukset**

Tila: 3 Toteutettu Laji: 6 Suojeluarvojen tarkastus Tarkastusvuosi: 2013  
Tarkastuspv: 12.8.2013 Tarkastaja: S. Tolonen  
Kuvaus: KMO kulttuuriperintöinventointi Sodankylä

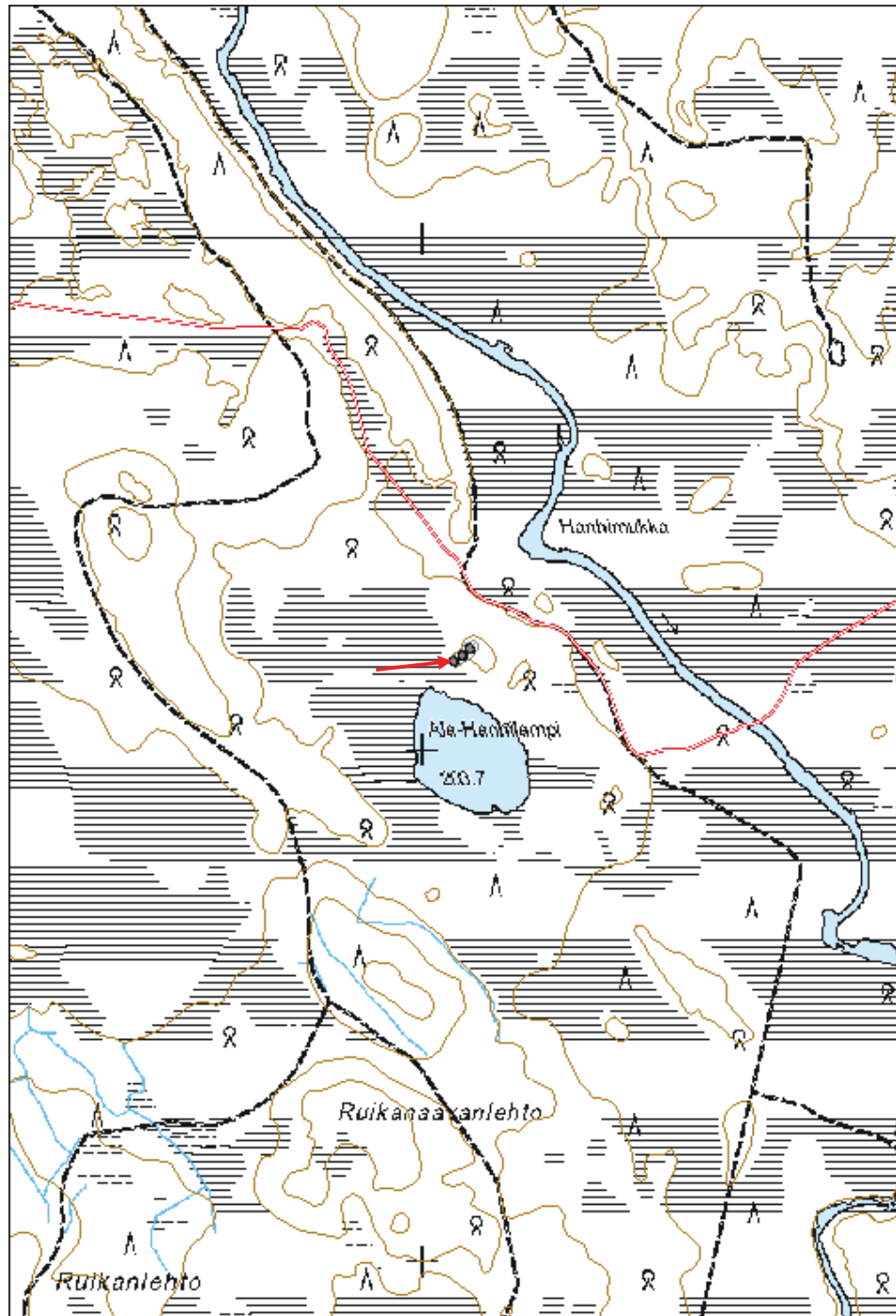
**Viranomais-** **Kunto:** 2 Keskinertainen

<b>rekisterinro:</b>		<b>Olotila:</b>	2 Ei käytössä
<b>Arvotus:</b>	99 Ei suojeluarvoa	<b>Kohteen suojelu:</b>	99 Ei suojeluarvoa
<b>Selitys:</b>		<b>Selitys:</b>	
<b>Ympäristön suojelu:</b>	0 Ei määritelty		
<b>Selitys:</b>			



Ala-Hanhilampi 2 pilkkapuu lounaaseen. Kuva: Siiri Tolonen/MH.

<b>Kohdetyyppi:</b>	99 Muu/määrittelemätön	Copyright:	© Metsähallitus 2008 © Maanmittauslaitos 1/MML/08
<b>Koordinaatit:</b>	X 7454172, Y 3478059, Z 244	Mittakaava:	1:10000



**Hirvas-Nulkki 2 kämppä jäännös**

MH-tunnus: 159631

<b>Kohdetyyppi:</b>	1 Asuinpaikat	<b>Haltija:</b>	191 Metsätalous Itä-Lappi
<b>Ajoitus:</b>	7116 Uusi aika	<b>Ylläpitäjä:</b>	191 Metsätalous Itä-Lappi
<b>Rakentamisvuosi:</b>		<b>Kunta:</b>	758 SODANKYLÄ
<b>Lukumäärä:</b>	1		

<b>Koordinaattiselitys:</b>	Keskipiste, mmpy	<b>Geometria tuotettu:</b>	4 Gps-mittaus, korjaamaton
<b>Koordinaatit:</b>	X 7472357, Y 3503938, Z 232	<b>Löydöt:</b>	

**Taustatiedot**

Kohteesta kertoi Matti Onnela.

**Ympäristön kuvaus**

Kohde sijaitsee lähellä Sodankylän ja Pelkosenniemen rajaa, Sodankylä-Pelkosenniemi -maantien koillispuolella 250 m etäisyydellä. Kohde sijoittuu Hirvas-Nulkin ja Rahkavaaran välistä laskevan ojan länsipuolelle. Kasvillisuus on koivuvaltaista sekapuustoista korpea, jossa kasvaa nuorta kasvatusmetsää.

**Kohteen kuvaus**

Kohteessa on kämpän jäännös. Kämpä on L-kirjaimen muotoinen, kolmihuoneinen ja pohjoisluode-eteläkaakkosuuntainen. Se on kokonaismitoiltaan 8,9 x 6,5 m. Seinistä on jäljellä enintään kaksi hirsikertaa, jotka ovat sammaleen peittämiä. Hirret ovat kirveellä ja sahalla katkottuja pyöröhirsiiä, ja niissä on alapuolelle sahatut koirankaulasalvokset. Kämpän tupa on pohjoisluoteispäässä, ja se on 5 m pitkä ja 4,5 m leveä. Tuvan länsiluoteisnurkalla on 2 x 2 x 0,4 m kokoinen luonnonkivinen piisi. Eteläkaakkospäässä on kaksi piisitöntä huonetta, mahdollinen talli ja varasto. Näistä länsiluoteenpuoleinen on 4,9 m pitkä ja 3,7 m leveä. Huone on tupaa kapeampi, eivätkä ne ole kiinni salvoksilla. Huoneen päällä on muutamia kattoruoteita itäkoillis-länsilounaissuuntaisesti ja noin metrin levyinen oviaukko eteläkaakkospäädyn keskellä. Itäkoillispuoleinen huone on 4,9 m pitkä ja 2,8 m leveä. Sen eteläkaakkospäässä on oviaukko. Oviaukko on tehty siten, että länsilounaishuoneen nurkka on oviaukon toisena laitana. Huonetta ei ole kiinnitetty muuhun osaan salvoksilla. Länsilounaishuone on mahdollisesti talli ja itäkoillishuone varasto. Tupa on ylempänä kuin talli ja varasto, jotka sijaitsevat loivasti laskevalla rinteellä. Tuvan pohjoisluoteispäädystä noin puolen metrin etäisyydellä on suorakulmionmuotoinen kuoppa, kooltaan 0,5 x 1 x 0,3 m.

**Kohteen rajaus**

Kohde rajattiin maanpinnalle näkyvien rakenteiden perusteella.

**Tulkinta**

Kohteessa on 1900-luvun alkupuolelle ajoittuvan metsätyökämpän jäännös

**Lisätietoja****Toimenpiteet**



### *Tarkastukset*

Tila: 3 Toteutettu Laji: 6 Suojeluarvojen tarkastus Tarkastusvuosi: 2013  
Tarkastuspvm: 13.8.2013 Tarkastaja: S. Tolonen  
Kuvaus: KMO kulttuuriperintöinventointi Sodankylä

**Viranomais-  
rekisterinro:**

**Kunto:** 3 Huono

**Arvotus:** 8 Muu suojeluarvo

**Olotila:** 2 Ei käytössä

**Kohteen  
suojelu:** 9 Muu suojeluarvo

**Selitys:**

**Selitys:**

**Ympäristön  
suojelu:**

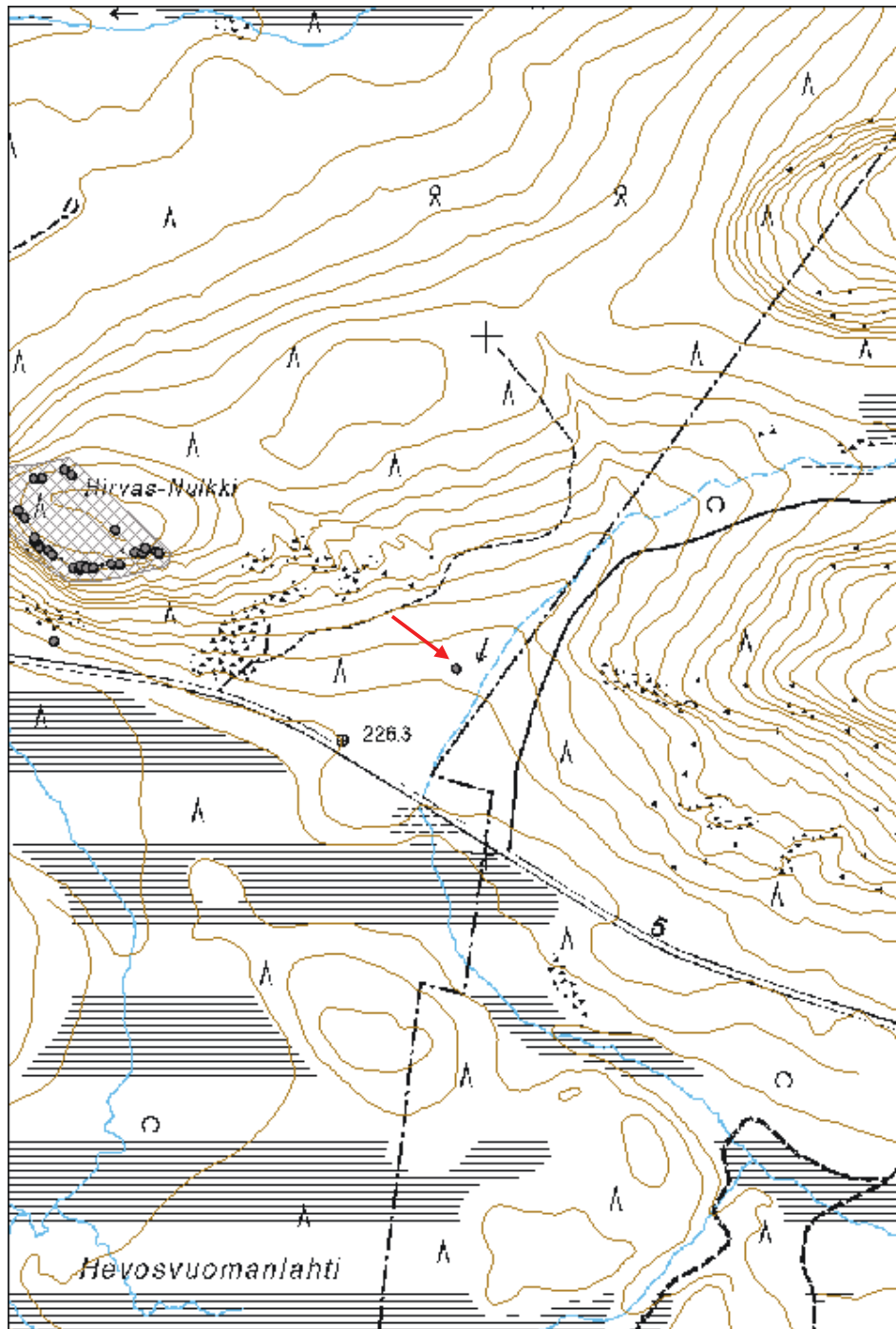
0 Ei määritelty

**Selitys:**



Hirvas-Nulkki 2 kämpän tupaosa etelälounaaseen. Kuva: Siiri Tolonen/MH.

<b>Kohdetyyppi:</b>	1 Asuinpaikat	<b>Copyright:</b>	© Metsähallitus 2008 © Maanmittauslaitos 1/MML/08
<b>Koordinaatit:</b>	X 7472357, Y 3503938, Z 232	<b>Mittakaava:</b>	1:10000



**Lampivaara 1 kivilatomus jäännös**

MH-tunnus: 159632

<b>Kohdetyyppi:</b>	17 Kivi- ja maarakenteet	<b>Haltija:</b>	191 Metsätalous Itä-Lappi
<b>Ajoitus:</b>	7116 Uusi aika	<b>Ylläpitäjä:</b>	191 Metsätalous Itä-Lappi
<b>Rakentamisvuosi:</b>		<b>Kunta:</b>	758 SODANKYLÄ
<b>Lukumäärä:</b>	1		

<b>Koordinaattiselitys:</b>	Keskipiste, mmpy	<b>Geometria tuotettu:</b>	4 Gps-mittaus, korjaamaton
<b>Koordinaatit:</b>	X 7461885, Y 3501330, Z 208	<b>Löydöt:</b>	

**Taustatiedot**

Kohteesta ilmoitti Antti Tepsa.

**Ympäristön kuvaus**

Kohde sijaitsee Lampivaaran lounaisrinteen juurella, Karhunpesäojan pohjoispuolella. Kohteen pohjoispuolella on rakkaa ja eteläpuolella kuusivaltaista korpea, jossa on erirakenteista metsää.

**Kohteen kuvaus**

Kohteessa on kivilatomuksen jäännös. Latomus on länsiluode-itäkaakkoisuuntainen, muodoltaan suorakaiteenmuotoinen. Se on mitoiltaan 3 x 1,4 m. Latomus on toisesta päästään korkeampi ja toisesta matalampi, korkeimmillaan se on 90 cm. Latomus on kasattu suunnilleen samankokoisista laakakivistä, jotka on kerätty viereisestä kivirakasta. Toisessa päädyssä on 15-20 kivikerrosta ja toisessa päädyssä n. 8. Latomuksen päällä on hyvin vähän sammalta.

**Kohteen rajaus**

Kohde rajattiin maanpinnalle näkyvien rakenteiden perusteella.

**Tulkinta**

Kohteessa on luultavasti 1900-luvulle ajoittuva latomus. Luultavasti kiviä on kerätty rakennusmateriaaliksi ja kasattu päällekkäin siirtoa varten. Koska kiviä on epätasainen määrä päädyissä, on osa kivistä joko viety pois tai latomuksen teko on keskeytynyt.

**Lisätietoja****Toimenpiteet****Tarkastukset**

Tila: 3 Toteutettu Laji: 6 Suojeluarvojen tarkastus Tarkastusvuosi: 2013  
Tarkastuspv: 13.8.2013 Tarkastaja: S. Tolonen  
Kuvaus: KMO kulttuuriperintöinventointi Sodankylä

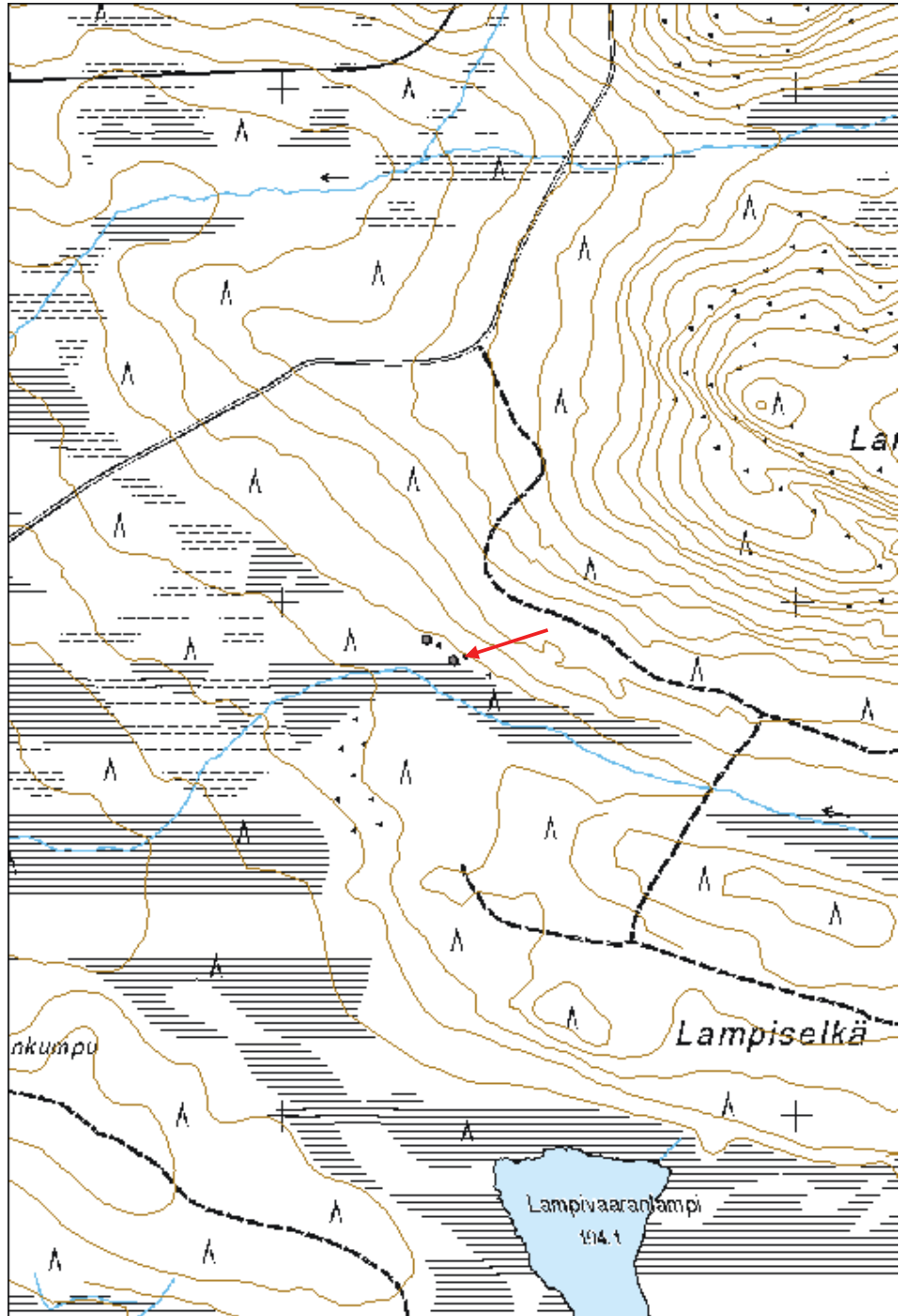
<b>Viranomaisrekisterinro:</b>	<b>Kunto:</b>	2 Keskinäinen
--------------------------------	---------------	---------------

<b>Arvotus:</b>	8 Muu suojeuarvo	<b>Olotila:</b>	2 Ei käytössä
<b>Selitys:</b>		<b>Kohteen suojeu:</b>	9 Muu suojeuarvo
<b>Ympäristön suojeu:</b>	0 Ei määritelty	<b>Selitys:</b>	
<b>Selitys:</b>			



Lampivaara 1 kivilatomus koilliseen. Kuva: Siiri Tolonen/MH.

<b>Kohdetyyppi:</b>	17 Kivi- ja maarakenteet	<b>Copyright:</b>	© Metsähallitus 2008 © Maanmittauslaitos 1/MML/08
<b>Koordinaatit:</b>	X 7461885, Y 3501330, Z 208	<b>Mittakaava:</b>	1:10000



**Lampivaara 2 kämppä jäännös**

MH-tunnus: 159633

<b>Kohdetyyppi:</b>	1 Asuinpaikat	<b>Haltija:</b>	191 Metsätalous Itä-Lappi
<b>Ajoitus:</b>	7116 Uusi aika	<b>Ylläpitäjä:</b>	191 Metsätalous Itä-Lappi
<b>Rakentamisvuosi:</b>		<b>Kunta:</b>	758 SODANKYLÄ
<b>Lukumäärä:</b>	1		

<b>Koordinaattiselitys:</b>	Keskipiste, mmpy	<b>Geometria tuotettu:</b>	4 Gps-mittaus, korjaamaton
<b>Koordinaatit:</b>	X 7461926, Y 3501278, Z 208	<b>Löydöt:</b>	

**Taustatiedot**

Kohteesta ilmoitti Antti Tepsa.

**Ympäristön kuvaus**

Kohde sijaitsee Lampivaaran lounaisrinteen juurella, Karhunpesäojan pohjoispuolella. Kasvillisuus on ympäristössä mäntyvaltaista kuivahkoa kangasta, jossa kasvaa taimikkoa, eteläpuolella ojanvarressa korpea.

**Kohteen kuvaus**

Kohteessa on kämpän jäännös. Kämpä on pohjoiskoillis-etelälounaissuuntainen, kaksiosainen, L-kirjaimen muotoinen. Kämpän kokonaismitat ovat 14,4 x 10,4 m. Seinistä on jäljellä enintään kaksi sammalpeitteistä pyöröhirsikertaa. Hirret on katkottu sekä kirveellä että sahalla. Hirsien salvokset ovat alapuolelle kirveellä ja sahalla tehtyjä koirankaulasalvoksia. Tupa on pohjoiskoillispäässä ja se on 6,8 m pitkä ja 7,8 m leveä. Tuvan länsilounaisnurkalla on luonnonkivinen piisi, joka on kooltaan 3 x 2,5 x 1 m. Tuvan kattohirret ovat pohjoiskoillis-etelälounaissuuntaisesti. Talli on tupaa leveämpi (tupaa leveämpi jatke on itäkaakkoispuolella), 7,6 m pitkä ja 10,4 m leveä. Tallissa kattohirret ovat itäkaakko-länsiluodesuuntaisesti. Tallin seinä on ainakin itäkoillisnurkassa tiivistämätön - mahdollisesti siinä on ollut varasto-osa. Tallia ei ole kiinnitetty tupaan salvoksin. Kämpän päällä on runsaasti pusikkoa ja puustoa.

**Kohteen rajaus**

Kohde rajattiin maanpinnalle näkyvien rakenteiden perusteella.

**Tulkinta**

Kohteessa on 1900-luvun alkupuolelle ajoittuvan metsätyökämpän jäännös.

**Lisätietoja****Toimenpiteet****Tarkastukset**

Tila: 3 Toteutettu Laji: 6 Suojeluarvojen tarkastus Tarkastusvuosi: 2013  
Tarkastuspvm: 13.8.2013 Tarkastaja: S. Tolonen

Kuvaus: KMO kulttuuriperintöinventointi Sodankylä

**Viranomais-  
rekisterinro:**

**Kunto:** 3 Huono

**Arvotus:** 8 Muu suojeluarvo

**Olotila:** 2 Ei käytössä

**Kohteen  
suojaus:** 9 Muu suojeluarvo

**Selitys:**

**Selitys:**

**Ympäristön  
suojaus:**

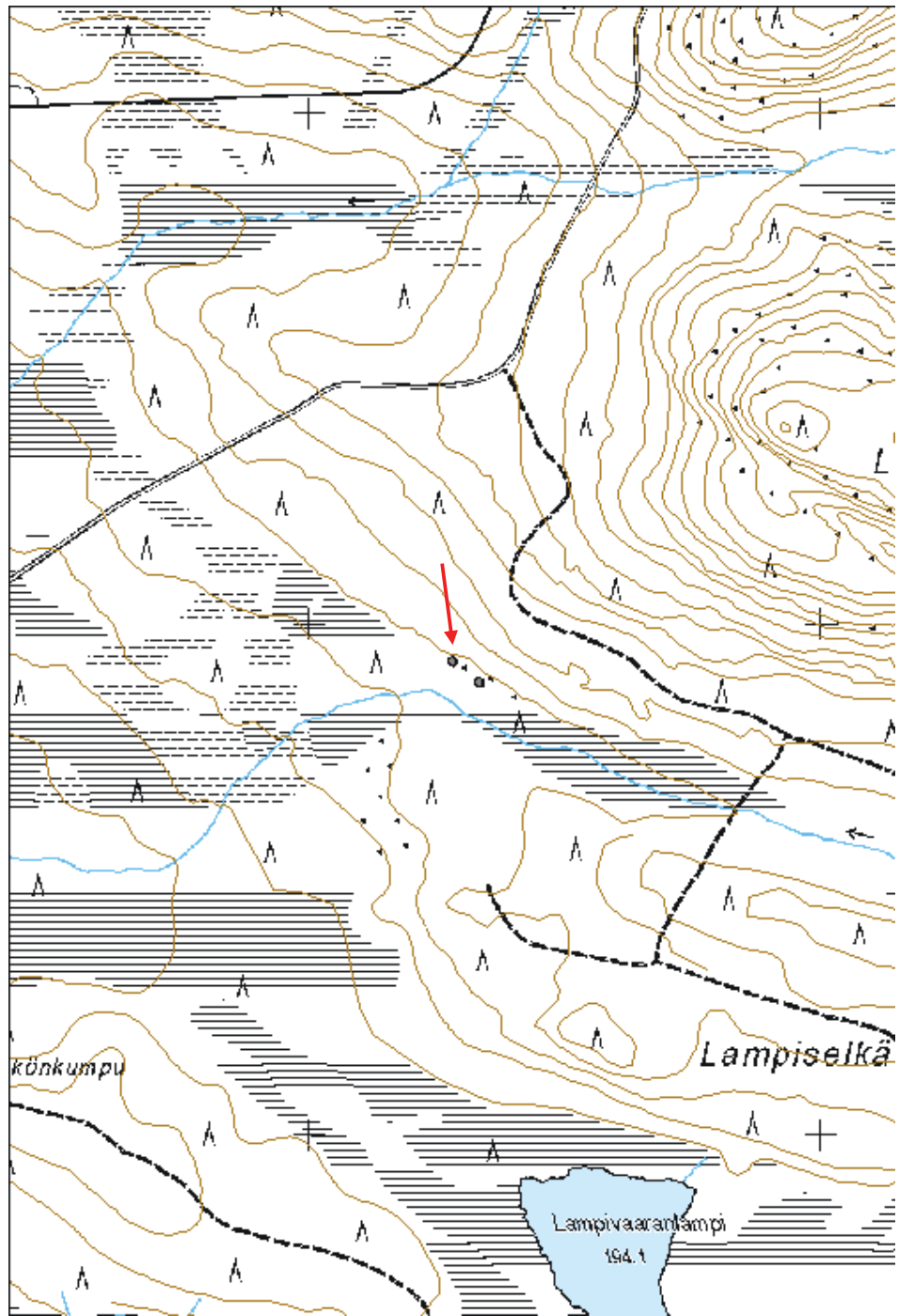
0 Ei määritelty

**Selitys:**



Lampivaara 2 kämppä länsilounaaseen. Kuva: Siiri Tolonen/MH.

<b>Kohdetyyppi:</b>	1 Asuinpaikat	<b>Copyright:</b>	© Metsähallitus 2008 © Maanmittauslaitos 1/MML/08
<b>Koordinaatit:</b>	X 7461926, Y 3501278, Z 208	<b>Mittakaava:</b>	1:10000





**Iso Perkuanmaa 1 niittylato jäännös**

MH-tunnus: 159634

<b>Kohdetyyppi:</b>	9 Valmistuspaikat/työpaikat	<b>Haltija:</b>	191 Metsätalous Itä-Lappi
<b>Ajoitus:</b>	7116 Uusi aika	<b>Ylläpitäjä:</b>	191 Metsätalous Itä-Lappi
<b>Rakentamisvuosi:</b>		<b>Kunta:</b>	758 SODANKYLÄ
<b>Lukumäärä:</b>	1		

<b>Koordinaattiselitys:</b>	Keskipiste, mmpy	<b>Geometria tuotettu:</b>	4 Gps-mittaus, korjaamaton
<b>Koordinaatit:</b>	X 7483947, Y 3498985, Z 213	<b>Löydöt:</b>	

**Taustatiedot**

Kohde on merkitty v. 1969 topografiseen karttaan.

**Ympäristön kuvaus**

Kohde sijaitsee Petsiäisen etelärannalla, Ison Perkuanmaan koillispuolella. Kasvillisuus on korpea, joka on luokiteltu kitumaaksi.

**Kohteen kuvaus**

Kohteessa on niittyladon jäännös. Lato on purettu, ja siitä on jäljellä yksi hirsikerta ja lattiahirsiä. Pohja on pyöröhirsinen ja pohjois-eteläsuuntainen, ja kooltaan se on 4,8 x 4,7 m. Nurkissa on pitkänurkkaiset salvokset. Lattian pohjahirret ovat itä-länsisuuntaisia.

**Kohteen rajaus**

Kohde rajattiin maanpinnalle näkyvien rakenteiden perusteella.

**Tulkinta**

Kohteessa on 1900-luvun puoliväliin ajoittuvan niittyladon jäännös.

**Lisätietoja**

Topografinen kartta 1:20 000. Karttalehti 3713 12. Maamittauslaitos, v. 1969.

**Toimenpiteet****Tarkastukset**

Tila: 3 Toteutettu Laji: 6 Suojeluarvojen tarkastus Tarkastusvuosi: 2013  
Tarkastuspvm: 14.8.2013 Tarkastaja: S. Tolonen  
Kuvaus: KMO kulttuuriperintöinventointi Sodankylä

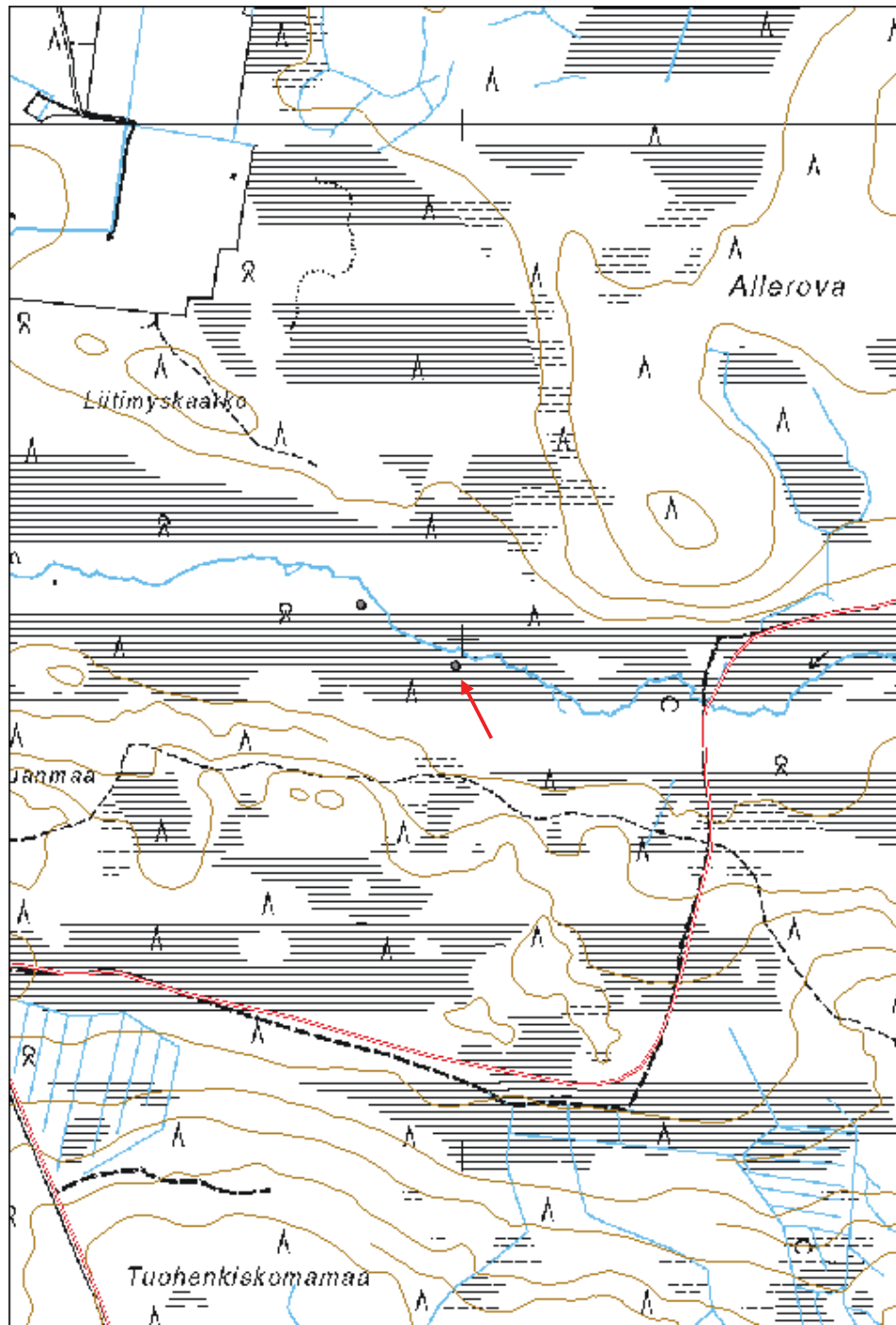
<b>Viranomaisrekisterinro:</b>		<b>Kunto:</b>	3 Huono
		<b>Olotila:</b>	2 Ei käytössä
<b>Arvotus:</b>	99 Ei suojeluarvoa	<b>Kohteen suojelu:</b>	99 Ei suojeluarvoa

<b>Selitys:</b>	<b>Selitys:</b>
<b>Ympäristön suojelu:</b>	0 Ei määritelty
<b>Selitys:</b>	



Iso Perkuanmaa 1 niitty lato koilliseen. Kuva: Siiri Tolonen/MH.

<b>Kohdetyyppi:</b>	9 Valmistuspaikat/työpaikat	<b>Copyright:</b>	© Metsähallitus 2008 © Maanmittauslaitos 1/MML/08
<b>Koordinaatit:</b>	X 7483947, Y 3498985, Z 213	<b>Mittakaava:</b>	1:10000



**Iso Perkuanmaa 2 niittylato jäännös**

MH-tunnus: 159635

<b>Kohdetyyppi:</b>	9 Valmistuspaikat/työpaikat	<b>Haltija:</b>	191 Metsätalous Itä-Lappi
<b>Ajoitus:</b>	7116 Uusi aika	<b>Ylläpitäjä:</b>	191 Metsätalous Itä-Lappi
<b>Rakentamisvuosi:</b>		<b>Kunta:</b>	758 SODANKYLÄ
<b>Lukumäärä:</b>	1		

<b>Koordinaattiselitys:</b>	Keskipiste, mmpy	<b>Geometria tuotettu:</b>	4 Gps-mittaus, korjaamaton
<b>Koordinaatit:</b>	X 7484065, Y 3498801, Z 184	<b>Löydöt:</b>	

**Taustatiedot**

Kohde on merkitty v. 1969 topografiseen karttaan.

**Ympäristön kuvaus**

Kohde sijaitsee Petsiäisen etelärannalla, Ison Perkuanmaan koillispuolella. Kasvillisuus on korpea, joka on luokiteltu kitumaaksi.

**Kohteen kuvaus**

Kohteessa on puretun niittyladon jäännös. Ladosta on jäljellä yksi hirsikerta ja lattiaparruja. Pohja on pyöröhirsirakenteinen ja kaakko-luodesuuntainen. Kooltaan se on 4,7 x 4,5 m. Nurkissa on pitkänurkkaiset salvokset. Lattiahirret ovat koillis-lounaissuuntaisia.

**Kohteen rajaus**

Kohde rajattiin maanpinnalle näkyvien rakenteiden perusteella.

**Tulkinta**

Kohteessa on 1900-luvun puoliväliin ajoittuvan niittyladon jäännös.

**Lisätietoja**

Topografinen kartta 1:20 000. Karttalehti 3713 12. Maamittauslaitos, v. 1969.

**Toimenpiteet****Tarkastukset**

Tila: 3 Toteutettu Laji: 6 Suojeluarvojen tarkastus Tarkastusvuosi: 2013  
Tarkastuspvm: 14.8.2013 Tarkastaja: S. Tolonen  
Kuvaus: KMO kulttuuriperintöinventointi Sodankylä

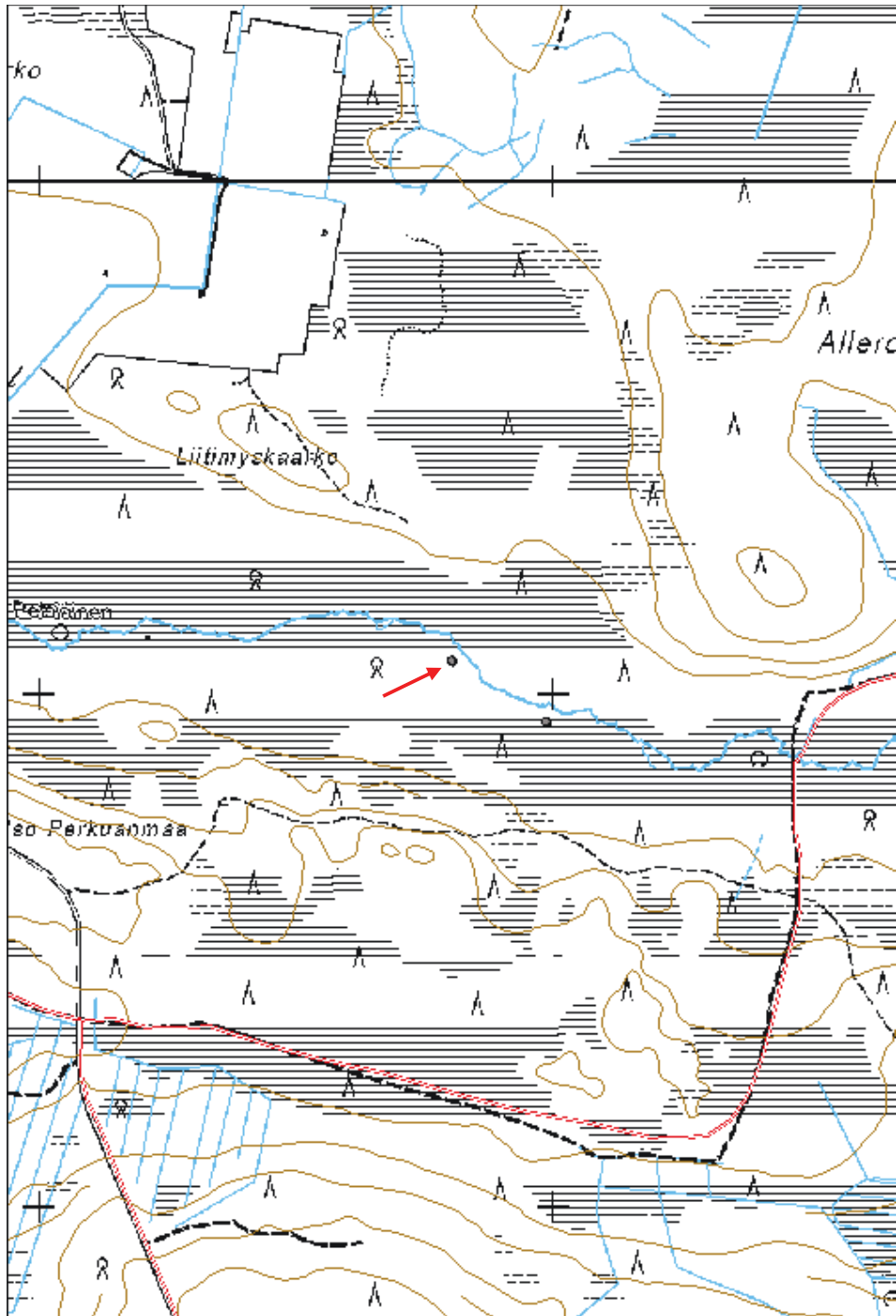
<b>Viranomaisrekisterinro:</b>		<b>Kunto:</b>	3 Huono
		<b>Olotila:</b>	2 Ei käytössä
<b>Arvotus:</b>	99 Ei suojeluarvoa	<b>Kohteen suojelu:</b>	99 Ei suojeluarvoa

<b>Selitys:</b>	<b>Selitys:</b>
<b>Ympäristön suojelu:</b>	0 Ei määritelty
<b>Selitys:</b>	



Iso Perkuanmaa 2 niitty lato itäkoilliseen. Kuva: Siiri Tolonen/MH.

<b>Kohdetyyppi:</b>	9 Valmistuspaikat/työpaikat	<b>Copyright:</b>	© Metsähallitus 2008 © Maanmittauslaitos 1/MML/08
<b>Koordinaatit:</b>	X 7484065, Y 3498801, Z 184	<b>Mittakaava:</b>	1:10000



**Perälamminkangas 1 parkkuupukki jäännös**

MH-tunnus: 159719

<b>Kohdetyyppi:</b>	9 Valmistuspaikat/työpaikat	<b>Haltija:</b>	191 Metsätalous Itä-Lappi
<b>Ajoitus:</b>	7116 Uusi aika	<b>Ylläpitäjä:</b>	191 Metsätalous Itä-Lappi
<b>Rakentamisvuosi:</b>		<b>Kunta:</b>	758 SODANKYLÄ
<b>Lukumäärä:</b>	1		

<b>Koordinaattiselitys:</b>	Keskipiste, mmpy	<b>Geometria tuotettu:</b>	4 Gps-mittaus, korjaamaton
<b>Koordinaatit:</b>	X 7445193, Y 3465630, Z 204	<b>Löydöt:</b>	

**Taustatiedot**

Kohde löytyi ilman ennakkotietoja maastoinventoinnissa.

**Ympäristön kuvaus**

Kohde sijaitsee Perälamminkankaan pohjoispuolella, Seipäjoen lounaispuolella, kuivan maakaistaleen päässä suon reunalla. Kasvillisuus on mäntyvaltaista sekapuustoista kuivahkoa kangasta, jossa kasvaa varttunutta kasvatusmetsää.

**Kohteen kuvaus**

Kohteessa on parkkuupukki. Siinä ei ole käytetty nauvoja. Selkäosa on 1,75 m pitkä, paksu riuku, jonka tyvi on veistetty kapeammaksi päältä ja sivuilta. Selän yläpään sivuille on sahattu lovet, joihin jalat (riu'ut) on asetettu. Jalkojen yläpäät veistetty kapeammiksi ja niiden päistä muodostuu pukin sarvet.

**Kohteen rajaus**

Kohde rajattiin maanpinnalle näkyvien rakenteiden perusteella.

**Tulkinta**

Kohteessa on 1900-luvulle ajoittuvan parkkuupukin jäännös.

**Lisätietoja****Toimenpiteet****Tarkastukset**

Tila: 3 Toteutettu Laji: 6 Suojeluarvojen tarkastus Tarkastusvuosi: 2013  
Tarkastuspvm: 19.8.2013 Tarkastaja: S. Tolonen  
Kuvaus: KMO kulttuuriperintöinventointi Sodankylä

<b>Viranomaisrekisterinro:</b>		<b>Kunto:</b>	2 Keskinertainen
		<b>Olotila:</b>	2 Ei käytössä
<b>Arvotus:</b>	8 Muu suojeluarvo	<b>Kohteen</b>	9 Muu suojeluarvo

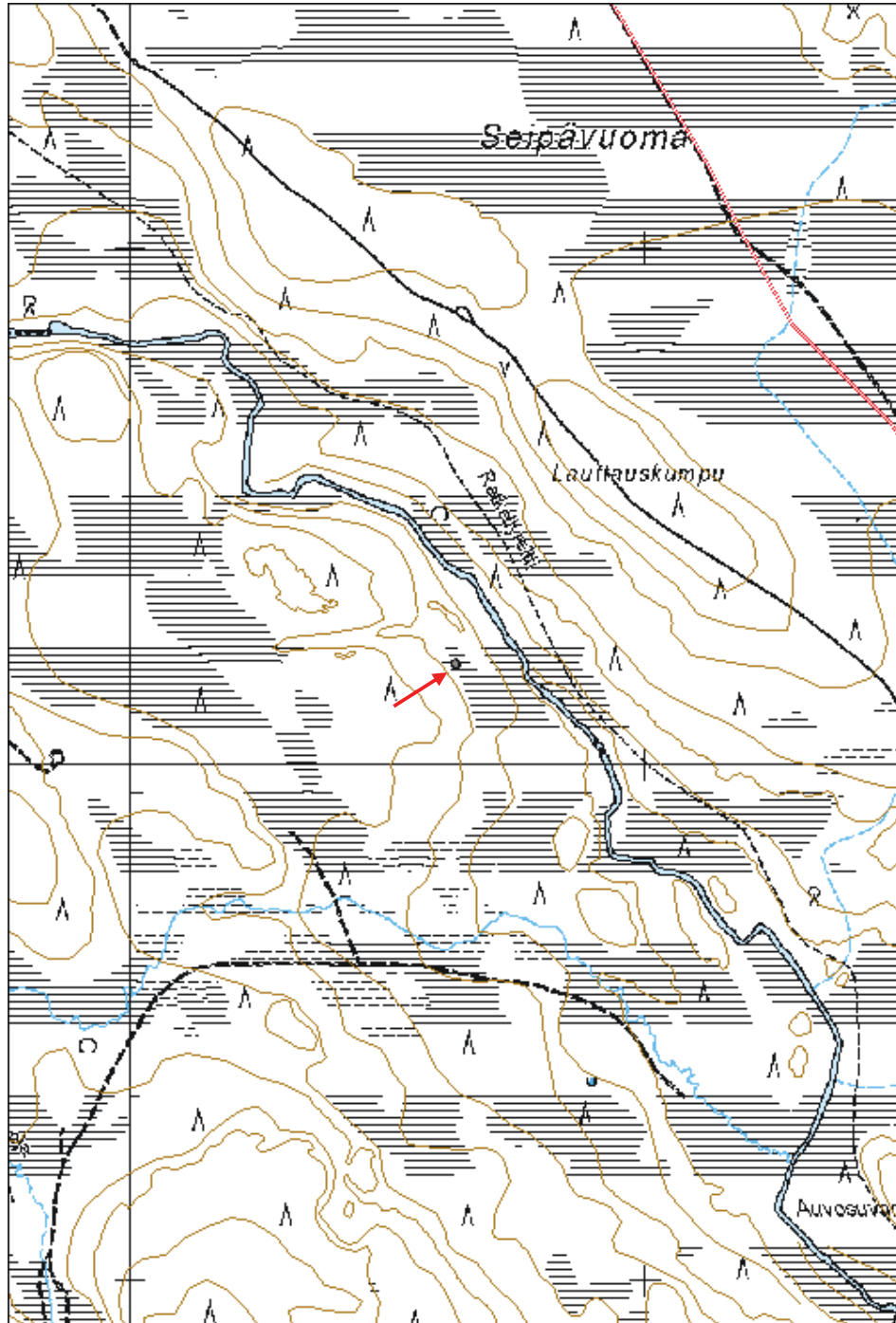
<b>Selitys:</b>	<b>suojelu:</b> <b>Selitys:</b>
<b>Ympäristön suojelu:</b>	0 Ei määritelty
<b>Selitys:</b>	



Perälamminkangas 1 parkkuupukki. Kuva: Aki Hakonen/MH.



<b>Kohdetyyppi:</b>	9 Valmistuspaikat/työpaikat	Copyright:	© Metsähallitus 2008 © Maanmittauslaitos 1/MML/08
<b>Koordinaatit:</b>	X 7445193, Y 3465630, Z 204	Mittakaava:	1:10000



**Tuore Vuonneloselkä 3 karhunloukku jäännös**

MH-tunnus: 159716

<b>Kohdetyyppi:</b>	9 Valmistuspaikat/työpaikat	<b>Haltija:</b>	191 Metsätalous Itä-Lappi
<b>Ajoitus:</b>	7116 Uusi aika	<b>Ylläpitäjä:</b>	191 Metsätalous Itä-Lappi
<b>Rakentamisvuosi:</b>		<b>Kunta:</b>	732 Salla
<b>Lukumäärä:</b>	1		

<b>Koordinaattiselitys:</b>	Keskipiste, mmpy	<b>Geometria tuotettu:</b>	4 Gps-mittaus, korjaamaton
<b>Koordinaatit:</b>	X 7485475, Y 3607141, Z 343	<b>Löydöt:</b>	

***Taustatiedot***

Kohde löytyi ilman ennakkotietoja maastoinventoinnissa.

***Ympäristön kuvaus***

Kohde sijaitsee Sorsatunturin luoteispuolella, Tuoreen Vuonneloselän pohjoispuolella. Lähettyville tulee pistotie Tuntsantieltä, joka päättyy entisen hakkuu-alueen laitaan. Pohjoisessa on reilun 900 m etäisyydellä Ylimmäinen Vuonnelo-oja. Kohde sijoittuu luoteeseen laskevalle rinteelle, suon reunalle. Kasvillisuus on mäntyvaltaista kuivahkoa kangasta, jossa kasvaa nuorta taimikkoa ja muutamia siemenpuita.

***Kohteen kuvaus***

Kohteessa on karhunloukun jäännös. Loukku on tehty riu'uista ja pyöröhirsistä. Puissa on vielä osittain jäljellä kaarnaa, ja ne on katkaistu sahalla. Rakennelmasta on vielä pystyssä päätyseinämä ja osa toisesta sivuseinämästä. Seinämä on tehty riu'uista, ja se on 1,8 m korkea. Päätyseinämän keskimmäisenä puuna on käytetty paikalla kasvanutta keloä. Sen alaosaan on tehty pykälä. Päätyseinämä on 60 cm leveä, ja sivuseinämä 80 cm. Seinämien kulma näyttäisi olevan suurempi kuin 90 astetta. Päätyseinämän molempien reunojen ylä- ja alapäihin on jätetty aukot, joihin on kiinnitetty nauloilla vaakariu'ut. Vaakariu'ut on naulattu kiinni sivuseinämän pystyriukujen sisäpuolelle tukirakenteeksi. Maassa on lisäksi lahoavia hirsiiä, joista yhdessä on kirveellä tehty salvos. Yhteensä jäännöksiä on 4 x 3 m kokoisella alueella. Rakennelma ei näytä juurikaan vahingoittuneen hakkuiden tai maanmuokkauksen yhteydessä, tosin aivan rakennelman vierestä menee äestysura.

***Kohteen rajaus***

Kohde rajattiin maanpinnalle näkyvien rakenteiden perusteella.

***Tulkinta***

Kohteessa on 1900-luvulle ajoittuva karhunloukku. Vastaavanlaisia loukkuja on löydetty Värriön luonnonpuistosta.

***Lisätietoja******Toimenpiteet***

**Tarkastukset**

Tila: 3 Toteutettu Laji: 6 Suojeluarvojen tarkastus Tarkastusvuosi: 2013  
Tarkastuspvm: 20.8.2013 Tarkastaja: S. Tolonen  
Kuvaus: KMO kulttuuriperintöinventointi Sodankylä

**Viranomais-  
rekisterinro:****Kunto:** 2 Kesinkertainen**Arvotus:** 8 Muu suojeluarvo**Olotila:** 2 Ei käytössä**Kohteen  
suojaus:** 9 Muu suojeluarvo**Selitys:****Selitys:****Ympäristön  
suojaus:**

0 Ei määritelty

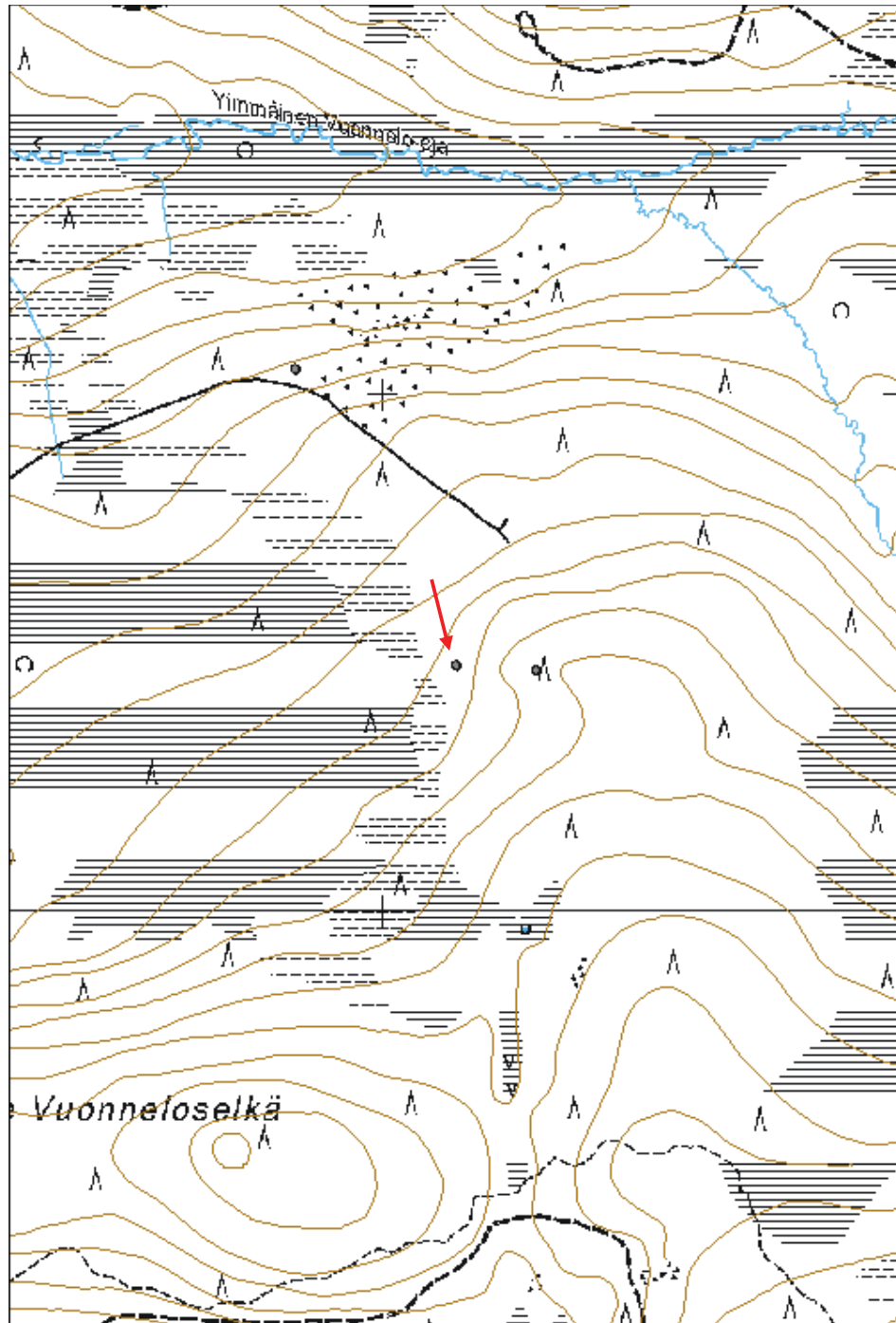
**Selitys:**

Tuora Vuonneloselkä 3 karhunloukku. Kuva: Aki Hakonen/MH.



Tuore Vuonneloselkä 3 karhunloukku. Kuva: Aki Hakonen/MH.

<b>Kohdetyyppi:</b>	9 Valmistuspaikat/työpaikat	<b>Copyright:</b>	© Metsähallitus 2008 © Maanmittauslaitos 1/MML/08
<b>Koordinaatit:</b>	X 7485475, Y 3607141, Z 343	<b>Mittakaava:</b>	1:10000



**Tuore Vuonneloselkä 4 saiho jäännös**

MH-tunnus: 159717

<b>Kohdetyyppi:</b>	9 Valmistuspaikat/työpaikat	<b>Haltija:</b>	191 Metsätalous Itä-Lappi
<b>Ajoitus:</b>	7116 Uusi aika	<b>Ylläpitäjä:</b>	191 Metsätalous Itä-Lappi
<b>Rakentamisvuosi:</b>		<b>Kunta:</b>	732 Salla
<b>Lukumäärä:</b>	1		

<b>Koordinaattiselitys:</b>	Keskipiste, mmpy	<b>Geometria tuotettu:</b>	4 Gps-mittaus, korjaamaton
<b>Koordinaatit:</b>	X 7486049, Y 3606829, Z 312	<b>Löydöt:</b>	

**Taustatiedot**

Kohteesta ilmoitti Olli Lipponen.

**Ympäristön kuvaus**

Kohde sijaitsee Sorsatunturin luoteispuolella, Tuoreen Vuonneloselän pohjoispuolella. Kohteen eteläpuolella 20 m etäisyydellä kulkee Tuntsantieltä itään kääntyvä metsätie. Pohjoisessa on reilun 450 m etäisyydellä Ylimmäinen Vuonnelo-oja. Kohde sijoittuu pohjoisluoteeseen laskevalle rinteelle, tasaiselle kohdalle. Maaperä on kivistä. Kasvillisuus on mäntyvaltaista kuivahkoa kangasta, jossa kasvaa nuorta taimikkoa ja muutamia siemenpuita. Kohde sijoittuu säästöpuuryhmän kohdalle.

**Kohteen kuvaus**

Kohteessa on saiho jäännös. Saiho suorakaiteenmuotoinen ja mitoiltaan 2,4 x 2,2 m. Pitkä sivu on koillis-lounaissuuntainen. Se on tehty kuorimattomasta tai osittain kuorituista kapeista pyöröhirsistä. Hirsikertoja on jäljellä 6. Hirret on katkaistu sahalla ja nurkissa on hirsien alapuolelle sahatut koirankaulasalvokset. Koillispään ylimmässä hirressä on lovia, joihin saiho kansirakennelman puut on asetettu. Lovia näkyy ainakin viisi. Saiho päällä on lahoavia kannen hirsiiä. Lähellä on moderni nuotiopaikka.

**Kohteen rajaus**

Kohde rajattiin maanpinnalle näkyvien rakenteiden perusteella.

**Tulkinta**

Kohteessa on 1900-luvulle ajoittuvan lihasaiho jäännös.

**Lisätietoja****Toimenpiteet****Tarkastukset**

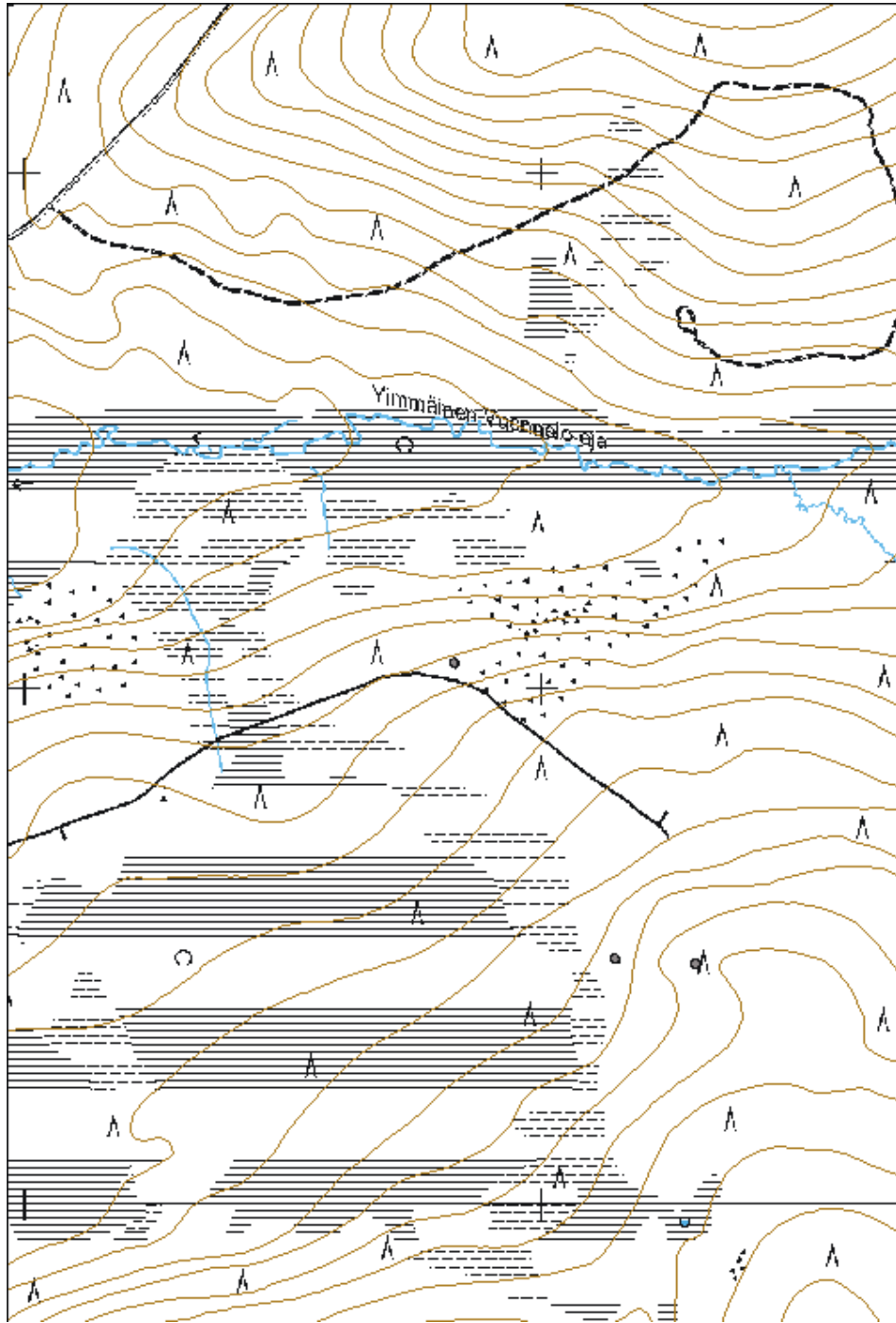
Tila: 3 Toteutettu Laji: 6 Suojeluarvojen tarkastus Tarkastusvuosi: 2013  
Tarkastuspvm: 20.8.2013 Tarkastaja: S. Tolonen  
Kuvaus: KMO kulttuuriperintöinventointi Sodankylä

<b>Viranomais- rekisterinro:</b>		<b>Kunto:</b>	2 Kesinkertainen
<b>Arvotus:</b>	8 Muu suojeluarvo	<b>Olotila:</b>	2 Ei käytössä
<b>Selitys:</b>		<b>Kohteen suoja:</b>	9 Muu suojeluarvo
<b>Selitys:</b>		<b>Selitys:</b>	
<b>Ympäristön suoja:</b>	0 Ei määritelty		
<b>Selitys:</b>			



Tuore Vuonneloselkä 4 saiho itään. Kuva: Aki Hakonen/MH.

<b>Kohdetyyppi:</b>	9 Valmistuspaikat/työpaikat	<b>Copyright:</b>	© Metsähallitus 2008 © Maanmittauslaitos 1/MML/08
<b>Koordinaatit:</b>	X 7486049, Y 3606829, Z 312	<b>Mittakaava:</b>	1:10000





# LIITE 1. Kohdeluokitus

Koodi	Nimi	Tyyppi	Luokittelu	Lkm ala	Pinta- ala (ha)	Kehitysluokka	Löytötap	X Ykj	Y Ykj	Pvm	Reiska- nro
sod002	Huotarinvaaara 3 käämpä jäännös	Käämpä jäännös	KP2	1	0,0025	30	U	7461799	3446116	5.6.2013	157876
sod003	Huotarinvaaara 4 käämpä jäännös	Käämpä jäännös	KP2	1	0,0017	30	U	7461848	3446062	5.6.2013	157879
sod004	Kukasvaara 1 käämpä jäännös	Käämpä jäännös	KP2	2	0,0567	20	V	7453140	3434147	30.5.2013	157790
	Kukasvaara 1 rakennus jäännös 1							7453140	3434143		157788
	Kukasvaara 1 rakennus jäännös 2							7453139	3434153		157789
sod005	Uusijänkä 1 käämpä jäännös	Käämpä jäännös	KP2	2	0,2270	30/70	V	7454583	3430841	30.5.2013	157793
	Uusijänkä 1 käämpä jäännös							7454607	3430849		157791
	Uusijänkä 1 talli jäännös							7454558	3430835		157792
sod006	Routuslampi 1 käämpä jäännös	Käämpä jäännös	KP2	5	0,4746	20/30	S	7471416	3499193	31.5.2013	157799
	Routuslampi 1 kuoppa jäännös 1							7471445	3499180		157794
	Routuslampi 1 kuoppa jäännös 2							7471445	3499171		157795
	Routuslampi 1 käämpä jäännös							7471432	3499174		157796
	Routuslampi 1 talli jäännös							7471398	3499224		157797
	Routuslampi 1 vene jäännös							7471379	3499224		157798
sod007	Huotarinvaaara 1 kolmiomittauksen puunlatvamerkki jäännös	Kolmiomittauksen puunlatvamerkki jäännös	KP2	1	0,0001	70	V	7463053	3446435	4.6.2013	157884
sod009	Huotarinvaaara 2 käämpä jäännös	Käämpä jäännös	KP2	2	0,0282	30	U	7461816	3446097	5.6.2013	160338
	Huotarinvaaara 2 käämpä jäännös 1							7461816	3446096		157878
	Huotarinvaaara 2 käämpä jäännös 2							7461814	3446100		157877
sod010	Korvenlampi kivikautinen asuinpaikka jäännös	Eshistoriallinen asuinpaikka jäännös	ME2	3	0,1225	40	M	7479731	3481715	10.6.2013	160708
	Korvenlampi pyyntikuoppa jäännös 1		MA2					7479741	3481725		160710
	Korvenlampi pyyntikuoppa jäännös 2		MA2					7479717	3481711		160709
sod011	Korvenlampi 2 kenttälainnoite jäännös	Kenttälainnoite jäännös	SH2	22	0,3781	40	A	7479747	3481725	10.6.2013	158733
	Korvenlampi 2 potero jäännös 1							7479780	3481739		157951
	Korvenlampi 2 potero jäännös 2							7479783	3481740		157949
	Korvenlampi 2 potero jäännös 3							7479785	3481738		157948
	Korvenlampi 2 potero jäännös 4							7479773	3481741		157952
	Korvenlampi 2 potero jäännös 5							7479781	3481740		157950
	Korvenlampi 2 potero jäännös 6							7479767	3481734		157953
	Korvenlampi 2 potero jäännös 7							7479765	3481733		157963
	Korvenlampi 2 potero jäännös 8							7479756	3481724		157964
	Korvenlampi 2 potero jäännös 9							7479751	3481729		157965
	Korvenlampi 2 potero jäännös 10							7479745	3481725		157969





	Hirvas-Nulikki 1 potero jäännös 2											7472663	3503092			158544
	Hirvas-Nulikki 1 potero jäännös 3											7472649	3503103			158545
	Hirvas-Nulikki 1 potero jäännös 4											7472611	3503123			158546
	Hirvas-Nulikki 1 potero jäännös 5											7472608	3503122			158547
	Hirvas-Nulikki 1 potero jäännös 6											7472603	3503123			158549
	Hirvas-Nulikki 1 potero jäännös 7											7472596	3503130			158550
	Hirvas-Nulikki 1 potero jäännös 8											7472585	3503150			158552
	Hirvas-Nulikki 1 potero jäännös 9											7472577	3503157			158553
	Hirvas-Nulikki 1 potero jäännös 10											7472552	3503197			158554
	Hirvas-Nulikki 1 potero jäännös 11											7472549	3503210			158555
	Hirvas-Nulikki 1 potero jäännös 12											7472555	3503211			158556
	Hirvas-Nulikki 1 potero jäännös 13											7472556	3503220			158557
	Hirvas-Nulikki 1 potero jäännös 14											7472551	3503223			158558
	Hirvas-Nulikki 1 potero jäännös 15											7472552	3503237			158559
	Hirvas-Nulikki 1 potero jäännös 16											7472582	3503317			158610
	Hirvas-Nulikki 1 potero jäännös 17											7472580	3503331			158611
	Hirvas-Nulikki 1 potero jäännös 18											7472590	3503337			158612
	Hirvas-Nulikki 1 potero jäännös 19											7472584	3503358			158613
	Hirvas-Nulikki 1 potero jäännös 20											7472581	3503363			158614
	Hirvas-Nulikki 1 potero jäännös 21											7472625	3503279			158609
	Hirvas-Nulikki 1 potero jäännös 22											7472724	3503121			158615
	Hirvas-Nulikki 1 potero jäännös 23											7472724	3503064			158616
	Hirvas-Nulikki 1 potero jäännös 24											7472725	3503136			158617
	Hirvas-Nulikki 1 potero jäännös 25											7472741	3503181			158618
	Hirvas-Nulikki 1 potero jäännös 26											7472732	3503194			158619
	Hirvas-Nulikki 1 potero jäännös 27											7472592	3503131			158551
	Hirvas-Nulikki 1 potero jäännös 28											7472560	3503271			158560
sod046	Hirvas-Nulikki 1 potero jäännös 29											7472560	3503287			158561
	Oratunturi 2 kämpppä jäännös											H/V	7474001	3502336	1.7.2013	158661
sod047	Oratunturi 4 kämpppä jäännös											H/V	7474198	3502111	1.7.2013	158662
sod048	Miiluharjut 1 kämpppä jäännös											S/V	7480644	3510319	2.7.2013	158688
	Miiluharjut 1 rakennus jäännös												7480640	3510324		158681
sod049	Sadinmaa 1 kämpppä jäännös											V	7478677	3510270	2.7.2013	158689
	Sadinmaa 1 rakennus jäännös												7478684	3510232		158663
	Sadinmaa 1 talli jäännös												7478669	3510310		158664
sod050	Kannuslehto 1 kämpppä jäännös											V	7478208	3501560	2.7.2013	158690
	Kannuslehto 1 kämpppä jäännös												7478223	3501576		158665
	Kannuslehto 1 talli jäännös												7478196	3501554		158666

sod051	Kaunisvaara 1 kolmiomittauksen puunlatvamerkki jäänös	Kolmiomittauksen puunlatvamerkki jäänös	KP2	1	0,0001	20	V	7461967	3491626	3.7.2013	158497
sod052	Vikevinniva etelä kivikaution asuinpaikka jäänös	Esihistoriallinen asuinpaikka jäänös	ME2	1	-	30	M	7459960	3493230	3.7.2013	161206
sod054	Ahvenlampi 1 kämpppä jäänös	Kämpppä jäänös	KP2	3	0,1376	40	R/V	7452463	3496430	3.7.2013	158691
	Ahvenlampi 1 rakennus jäänös 1							7452446	3496431		158489
	Ahvenlampi 1 rakennus jäänös 2							7452484	3496422		158492
	Ahvenlampi 1 aita jäänös							7452471	3496428		158490
sod055	Vyötämöselkä 1 kämpppä jäänös	Kämpppä jäänös	KP2	2	0,0684	30	S/H/A	7446911	3501795	4.7.2013	158693
	Vyötämöselkä 1 kämpppä jäänös							7446909	3501787		158468
	Vyötämöselkä 1 talli jäänös							7446913	3501803		158469
sod056	Vyötämöselkä 2 kämpppä jäänös	Kämpppä jäänös	KP2	2	0,1159	30	S/H/A	7446850	3502271	4.7.2013	158694
	Vyötämöselkä 2 kämpppä jäänös							7446850	3502259		158470
	Vyötämöselkä 2 talli jäänös							7446848	3502281		158472
sod057	Vyötämöselkä 3 kämpppä jäänös	Kämpppä jäänös	KP2	2	0,1142	30	S/H/A	7446736	3502553	4.7.2013	158695
	Vyötämöselkä 3 kämpppä jäänös							7446746	3502546		158473
	Vyötämöselkä 3 talli jäänös							7446728	3502559		158474
sod058	Vyötämöselkä 4 kämpppä jäänös	Kämpppä jäänös	KP2	5	0,4103	30	H/A	7446769	3501388	4.7.2013	158696
	Vyötämöselkä 4 kämpppä jäänös							7446781	3501361		158476
	Vyötämöselkä 4 varasto jäänös							7446747	3501380		158477
	Vyötämöselkä 4 talli jäänös 1							7446769	3501402		158478
	Vyötämöselkä 4 talli jäänös 2							7446781	3501406		158479
	Vyötämöselkä 4 sauna jäänös							7446794	3501417		158480
sod059	Vyötämöselkä 5 kämpppä jäänös	Kämpppä jäänös	KP2	2	0,1367	20	H/A	7446277	3502682	4.7.2013	158697
	Vyötämöselkä 5 kämpppä jäänös							7446289	3502670		158481
	Vyötämöselkä 5 talli jäänös							7446268	3502692		158483
sod060	Vyötämöselkä 6 kämpppä jäänös	Kämpppä jäänös	KP2	2	0,1141	20	H/A	7445961	3502889	8.7.2013	158698
	Vyötämöselkä 6 kämpppä jäänös							7445964	3502878		158641
	Vyötämöselkä 6 talli jäänös							7445959	3502895		158642
sod061	Vyötämöselkä 7 kämpppä jäänös	Kämpppä jäänös	KP2	2	0,1340	20	H/A	7447334	3500818	8.7.2013	158699
	Vyötämöselkä 7 kämpppä jäänös							7447346	3500804		158643
	Vyötämöselkä 7 talli jäänös							7447324	3500831		158644
sod062	Rykimäkerö 1 kämpppä jäänös	Kämpppä jäänös	KP2	3	0,2565	20	H/A	7448067	3500118	8.7.2013	158700
	Rykimäkerö 1 kämpppä jäänös							7448054	3500111		158645
	Rykimäkerö 1 talli jäänös							7448070	3500131		158646
	Rykimäkerö 1 sauna jäänös							7448085	3500098		158647
sod063	Rykimäkerö 2 kämpppä jäänös	Kämpppä jäänös	KP2	2	0,1494	40	H/A	7448234	3499638	8.7.2013	158701
	Rykimäkerö 2 kämpppä jäänös							7448241	3499620		158648
	Rykimäkerö 2 talli jäänös							7448230	3499653		158649

sod064	Rykimäkerö 3 kämpppä jäännös	Kämppä jäännös	KP2	2	0,0995	70	H/A	7447408	3500087	8.7.2013	158702
	Rykimäkerö 3 kämpppä jäännös							7447416	3500077		158650
	Rykimäkerö 3 talli jäännös							7447401	3500093		158651
sod065	Kantapääaapa 1 niitty lato jäännös	Niitty lato jäännös	KP3	1	0,0020	70	V	7452213	3497041	9.7.2013	158652
sod066	Kantapääaapa 2 niitty lato jäännös	Niitty lato jäännös	KP3	1	0,0018	70	V	7451757	3497605	9.7.2013	158653
sod067	Räkki-Luoston aapa 1 parkkuupukki jäännös	Parkkuupukki jäännös	KP2	1	0,0001	70	U	7453007	3499463	9.7.2013	158658
sod068	Räkki-Luoston aapa 2 kämpppä jäännös	Kämppä jäännös	KP2	2	0,2692	40	S	7453044	3499551	9.7.2013	158703
	Räkki-Luoston aapa 2 kämpppä jäännös							7453033	3499545		158659
	Räkki-Luoston aapa 2 talli jäännös							7453056	3499556		158660
sod069	Vuovaara 1 kämpppä jäännös	Kämppä jäännös	KP2	4	0,1546	30	V	7446377	3489049	9.7.2013	158709
	Vuovaara 1 rakennus jäännös 1							7446392	3489058		158705
	Vuovaara 1 rakennus jäännös 2							7446358	3489036		158706
	Vuovaara 1 vaja jäännös							7446382	3489040		158707
	Vuovaara 1 käymälä jäännös							7446387	3489067		158708
sod070	Lehtovaara 1 neuvostosotavankien hautamuistomerkki	Muistomerkki	SH2	1	0,0050	30	S/P	7449446	3484921	9.7.2013	158828
sod071	Tunkakangas 1 kämpppä jäännös	Kämppä jäännös	KP2	1	0,0700	70	V	7479123	3473285	10.7.2013	158657
sod072	Kyljäjävi 1 esihistoriallinen asuinpaikka jäännös	Esihistoriallinen asuinpaikka jäännös	ME2	1	-	40	U	7477388	3475847	10.7.2013	158656
sod073	Tunkaharjut 1 pyyntikuoppa jäännös	Pyyntikuoppa jäännös	MA2	2	0,0850	40	U	7477199	3476063	10.7.2013	162250
	Tunkaharjut 1 pyyntikuoppa jäännös 1							7477195	3476062		158654
	Tunkaharjut 1 pyyntikuoppa jäännös 2							7477202	3476065		158655
sod074	Tunkakangas 2 kämpppä jäännös	Kämppä jäännös	KP2	3	0,1003	70	U	7479163	3475220	15.7.2013	158876
	Tunkakangas 2 rakkakuoppa jäännös							7479173	3475206		158833
	Tunkakangas 2 rakkakuoppa jäännös 1							7479158	3475237		158834
	Tunkakangas 2 rakkakuoppa jäännös 2							7479154	3475226		158835
sod075	Tunkakangas 3 kämpppä jäännös	Kämppä jäännös	KP2	1	0,0095	70	U	7479492	3475155	15.7.2013	158836
sod076	Tunkakangas 4 kruununleimappu jäännös	Kruununleimappu jäännös	KP3	1	0,0001	70	U	7479546	3475020	15.7.2013	158837
sod077	Tunkakangas 5 kruununleimappu jäännös	Kruununleimappu jäännös	KP3	1	0,0001	70	U	7479624	3475049	15.7.2013	158838
sod078	Tunkakangas 6 poroerotusaita jäännös	Poroerotusaita jäännös	KP2	1	0,0016	50	U	7478618	3473787	15.7.2013	162568
sod079	Tunkakangas 7 kruununleimappu jäännös	Kruununleimappu jäännös	KP3	1	0,0001	40	U	7478610	3473885	15.7.2013	158851
sod080	Tunkakangas 8 kruununleimappu jäännös	Kruununleimappu jäännös	KP3	1	0,0001	40	U	7478497	3473794	15.7.2013	158852
sod081	Ranta-Uhriselkä 1 kämpppä jäännös	Kämppä jäännös	KP2	3	0,1270	30	S	7476308	3479027	16.7.2013	158877
	Ranta-Uhriselkä 1 kämpppä jäännös 1							7476308	3479026		158853
	Ranta-Uhriselkä 1 kämpppä jäännös 2							7476293	3479014		158854
	Ranta-Uhriselkä 1 rakennus jäännös							7476328	3479035		158855
sod083	Männikköläki 1 poroaita jäännös	Poroaita jäännös	KP3	1	0,1700	20	V	7472647	3477259	16.7.2013	158856
sod084	Männikköläki 2 porokämpppä jäännös	Porokämpppä jäännös	KP3	1	0,0012	0	V	7472643	3477190	16.7.2013	158857
sod085	Purnumaa 1 kämpppä jäännös	Kämppä jäännös	KP2	1	0,0016	30	V	7469119	3478270	16.7.2013	158858

sod086	Pullivuoma 1 kämpppä jäännös	Kämpppä jäännös	KP2	2	0,1276	40	S	7470224	3470272	17.7.2013	158873
	Pullivuoma 1 kämpppä jäännös							7470239	3470298		158859
	Pullivuoma 1 varasto jäännös							7470201	3470267		158860
sod087	Lytötmännikkö 1 kämpppä jäännös	Kämpppä jäännös	KP3	1	0,2045	0	S	7468768	3473144	17.7.2013	158874
	Lytötmännikkö 1 raivausröykkiö jäännös							7468748	3473168		158863
sod088	Huotarinkuusikko 1 kämpppä jäännös	Kämpppä jäännös	KP3	2	0,1655	70	S	7464930	3473640	17.7.2013	158875
	Huotarinkuusikko 1 kämpppä jäännös							7464945	3473655		158870
sod089	Katajännitty 1 niitylato jäännös	Niitylato jäännös	KP2	1	0,0019	70	V/S/A/P	7471036	3471795	17.7.2013	158866
sod090	Katajännitty 2 niitylato jäännös	Niitylato jäännös	KP2	1	0,0027	70	V/S/A/P	7471131	3471723	17.7.2013	158867
sod091	Katajännitty 3 niitylato jäännös	Niitylato jäännös	KP2	1	0,0014	70	V/S/A	7471257	3471679	17.7.2013	158868
sod092	Särkijärvi 2 kuoppa jäännös	Kuoppa jäännös	KP2	1	0,0025	20	U	7429540	3476667	22.7.2013	159130
sod093	Särkijärvi 3 kuoppa jäännös	Kuoppa jäännös	KP2	1	0,0020	20	U	7429510	3476619	22.7.2013	159131
sod094	Särkijärvi 1 pyyntikuoppa jäännös	Pyyntikuoppa jäännös	MA2	2	0,0096	20	U	7429607	3476540	22.7.2013	159132
sod095	Särkijärvi W kvartsilytöpaikka jäännös	Kvartsilytöpaikka jäännös	ME3	1	-	70	A	7429060	3476470	22.7.2013	162740
sod096	Särkijärvi 4 pilkkapuu jäännös	Pilkkapuu jäännös	KP3	1	0,0001	60	U	7429123	3476357	22.7.2013	159133
sod098	Köngäslampi 1 kämpppä jäännös	Kämpppä jäännös	KP2	1	0,0133	40	S	7434339	3479535	23.7.2013	159135
sod099	Köngäslampi 2 uittotammijäännös	Uittotammijäännös	KP2	4	0,1315	40	U	7434293	3479640	23.7.2013	162988
	Köngäslampi 2 uittotammen vailijäännös							7434319	3479651		162752
	Köngäslampi 2 maanotokuoppa jäännös 1							7434276	3479629		158979
	Köngäslampi 2 maanotokuoppa jäännös 2							7434272	3479630		158980
	Köngäslampi 2 maanotokuoppa jäännös 3							7434266	3479636		158981
sod100	Myllyvaara 2 neuvostonavankien hautausmuistomerkki	Muistomerkki jäännös	SH2	1	0,0070	20	S/A/P	7448490	3468470	24.7.2013	159136
sod101	Myllyvaara 1 sotavankileiri jäännös	Sotavankileiri jäännös	SH2	33	1,4048	20	S/A	7448470	3468531	24.7.2013	159172
	Myllyvaara 1 rakennus jäännös 1							7448430	3468539		159140
	Myllyvaara 1 rakennus jäännös 2							7448412	3468546		159141
	Myllyvaara 1 kamiina jäännös							7448429	3468551		159142
	Myllyvaara 1 piikkilanka-aita jäännös							7448408	3468511		159137
	Myllyvaara 1 kaivanto jäännös 1							7448553	3468491		159143
	Myllyvaara 1 kaivanto jäännös 2							7448431	3468509		159138
	Myllyvaara 1 kaivanto jäännös 3							7448489	3468526		159144
	Myllyvaara 1 kaivanto jäännös 4							7448385	3468558		159150
	Myllyvaara 1 kaivanto jäännös 5							7448473	3468523		159146
	Myllyvaara 1 kuoppa jäännös 1							7448509	3468511		159147
	Myllyvaara 1 kuoppa jäännös 2							7448503	3468517		159148
	Myllyvaara 1 kuoppa jäännös 3							7448502	3468516		159149
	Myllyvaara 1 kuoppa jäännös 4							7448495	3468521		159150
	Myllyvaara 1 kuoppa jäännös 5							7448471	3468529		159155

	Myllyvaara 1 kuoppa jäännös 6																7448468	3468532				159156	
	Myllyvaara 1 kuoppa jäännös 7																	7448438	3468546				159157
	Myllyvaara 1 kuoppa jäännös 8																	7448442	3468553				159158
	Myllyvaara 1 kuoppa jäännös 9																	7448435	3468553				159159
	Myllyvaara 1 kuoppa jäännös 10																	7448428	3468558				159160
	Myllyvaara 1 kuoppa jäännös 11																	7448423	3468562				159161
	Myllyvaara 1 kuoppa jäännös 12																	7448416	3468570				159162
	Myllyvaara 1 kuoppa jäännös 13																	7448403	3468569				159163
	Myllyvaara 1 kuoppa jäännös 14																	7448397	3468557				159164
	Myllyvaara 1 kuoppa jäännös 15																	7448408	3468552				159165
	Myllyvaara 1 kuoppa jäännös 16																	7448422	3468547				159166
	Myllyvaara 1 kuoppa jäännös 17																	7448484	3468512				159154
	Myllyvaara 1 kuoppa jäännös 18																	7448484	3468517				159153
	Myllyvaara 1 kuoppa jäännös 19																	7448488	3468522				159152
	Myllyvaara 1 kuoppa jäännös 20																	7448495	3468514				159151
	Myllyvaara 1 kuoppa jäännös 21																	7448460	3468516				159170
	Myllyvaara 1 kuoppa jäännös 22																	7448450	3468504				159168
	Myllyvaara 1 kuoppa jäännös 23																	7448451	3468507				159169
	Myllyvaara 1 kuoppa jäännös 24																	7448443	3468505				159167
sod103	Sokerilampi 2 kämpppä jäännös																	7445269	3470255	V/H/S	20/30/40	24.7.2013	163110
	Sokerilampi 2 rakennus jäännös																	7445252	3470253				159171
	Sokerilampi 2 vesipasa jäännös																	7445260	3470290				159174
	Sokerilampi 2 kuoppa jäännös																	7445279	3470276				159177
sod104	Sokerilampi 1 sotavankileiri jäännös ?																	7445318	3470231	A/H	40	24.7.2013	163111
	Sokerilampi 1 kuoppa jäännös 1																	7445331	3470204				163105
	Sokerilampi 1 kuoppa jäännös 2																	7445317	3470243				163106
	Sokerilampi 1 kuoppa jäännös 3																	7445308	3470252				163107
	Sokerilampi 1 kuoppa jäännös 4																	7445302	3470257				163108
sod105	Kuusikko-Siikaselkä 1 kämpppä jäännös																	7435952	3469024	V	20	25.7.2013	163157
	Kuusikko-Siikaselkä 1 kellari jäännös																	7435923	3468997				163154
	Kuusikko-Siikaselkä 1 kuoppa jäännös 1																	7435943	3469018				163155
	Kuusikko-Siikaselkä 1 kuoppa jäännös 2																	7435923	3469056				163156
sod106	Iso Maljivaara 1 kämpppä jäännös																	7439494	3467870	S	40	25.7.2013	163191
	Iso Maljivaara 1 rakennus jäännös																	7439476	3467875				163189
	Iso Maljivaara 1 uuni jäännös																	7439519	3467867				163190
sod107	Pieni Perälampi 1 kämpppä jäännös																	7441070	3467531	V	30	25.7.2013	163234
	Pieni Perälampi 1 kämpppä jäännös																	7441047	3467515				163233
	Pieni Perälampi 1 talli jäännös																	7441081	3467551				163232









	Nulkki 2 potero jäännös 4									7472561	3502812		158533
	Nulkki 2 potero jäännös 5									7472565	3502803		158535
	Nulkki 2 potero jäännös 6									7472560	3502790		158536
	Nulkki 2 potero jäännös 7									7472566	3502782		158537
	Nulkki 2 potero jäännös 8									7472573	3502837		158538
	Nulkki 2 potero jäännös 9									7472559	3502829		158539
	Nulkki 2 potero jäännös 10									7472586	3502774		158540
sod164	Nulkki 3 kenttälinnoite jäännös									7472572	3502806	27.6.2013	160854
	Nulkki 3 potero jäännös 1									7472672	3502684		158633
	Nulkki 3 potero jäännös 2									7472698	3502649		158634
	Nulkki 3 potero jäännös 3									7472692	3502629		158635
sod165	Nulkki 4 kenttälinnoite jäännös									7472854	3502499	27.6.2013	160855
	Nulkki 4 potero jäännös 1									7472801	3502593		158620
	Nulkki 4 potero jäännös 2									7472797	3502590		158621
	Nulkki 4 potero jäännös 3									7472791	3502549		158622
	Nulkki 4 potero jäännös 4									7472782	3502519		158623
	Nulkki 4 potero jäännös 5									7472815	3502457		158624
	Nulkki 4 potero jäännös 6									7472825	3502456		158625
	Nulkki 4 potero jäännös 7									7472858	3502435		158626
	Nulkki 4 potero jäännös 8									7472888	3502415		158627
	Nulkki 4 potero jäännös 9									7472891	3502411		158628
	Nulkki 4 potero jäännös 10									7472922	3502402		158629
	Nulkki 4 potero jäännös 11									7472928	3502402		158630
	Nulkki 4 potero jäännös 12									7472858	3502594		158631
	Nulkki 4 potero jäännös 13									7472852	3502576		158632

## Kohdeluokituksen selitteet

Koodi	inventointikohteen koodinro	Luokittelu	kulttuuriperintökohde lk. 1-3	KP1	M-kasvatusluokka	vartunut kasvatusmetsä	30
Nimi	Reiska-nimi			KP2		uudistuskypsä metsä	40
Tyyppi	kohdetyyppi (Reiska-nimi 2)			KP3		uudistusvaihe	50
Luokittelu	esihist. muinaisjäännös lk 1-3	ME1	sotahistoriallinen kohde lk. 1-3	SH1		erirakenteinen metsä	60
		ME2		SH2		kitumaa / joutomaa	70
		ME3		SH3	<b>Löytötapa</b>	uusi löytö	U
	hist. muinaisjäännös lk. 1-3	MH1	rakennusperintökohde lk. 1-3	RP1		muinaisjäännösrekisteri	M
		MH2		RP2		sutigis tietokanta	S
		MH3		RP3		reiska tietokanta	R
	ajoitamaton muinaisjäännös	MA1		(ha)		peruskartalla	P
		MA2	aukea	0		vanhat kartat	V
		MA3	taimikko	10		muu arkistolähde	A
			nuori kasvatusmetsä	20		haastattelu	H

## LIITE 2. Kuvaluettelo

Kuvan nimi	Päivämäärä	Kuvaaja	Reiska-nro
sod002 Huotarinvaara 3 kämpppä eteläkaakkoon	5.6.2013	Siiri Tolonen	157876
sod002 Huotarinvaara 3 kämpppä länteen	5.6.2013	Siiri Tolonen	157876
sod002 Huotarinvaara 3 kämpppä pohjoiseen	5.6.2013	Siiri Tolonen	157876
sod003 Huotarinvaara 4 kämpppä itään	5.6.2013	Siiri Tolonen	157879
sod003 Huotarinvaara 4 kämpppä lounaaseen	5.6.2013	Siiri Tolonen	157879
sod003 Huotarinvaara 4 kämpppä pohjoisluoteeseen	5.6.2013	Siiri Tolonen	157879
sod004 Kukasvaara 1 rakennus 1 lounaaseen	30.5.2013	Siiri Tolonen	157790
sod004 Kukasvaara 1 rakennus 1 nurkkasalvos 2	30.5.2013	Siiri Tolonen	157790
sod004 Kukasvaara 1 rakennus 1 oven- tai ikkunanpaikka rakennuksen länsilounaispäässä	30.5.2013	Siiri Tolonen	157790
sod004 Kukasvaara 1 rakennus 2 etelälounaaseen	30.5.2013	Siiri Tolonen	157790
sod004 Kukasvaara 1 rakennus 2 länteen	30.5.2013	Siiri Tolonen	157790
sod005 Uusijänkä 1 kämpppä itäkaakkoon	30.5.2013	Siiri Tolonen	157793
sod005 Uusijänkä 1 kämpppä luoteeseen	30.5.2013	Siiri Tolonen	157793
sod005 Uusijänkä 1 talli nurkkasalvos	30.5.2013	Siiri Tolonen	157793
sod005 Uusijänkä 1 talli etelälounaaseen	30.5.2013	Siiri Tolonen	157793
sod005 Uusijänkä 1 talli nurkka	30.5.2013	Siiri Tolonen	157793
sod006 Routuslampi 1 kamiina	31.5.2013	Siiri Tolonen	157799
sod006 Routuslampi 1 kuoppa 1 pohjoiseen	31.5.2013	Siiri Tolonen	157799
sod006 Routuslampi 1 kämpppä kivijalka	31.5.2013	Siiri Tolonen	157799
sod006 Routuslampi 1 kämpppä kuisti	31.5.2013	Siiri Tolonen	157799
sod006 Routuslampi 1 kämpppä lämmityskattilla	31.5.2013	Siiri Tolonen	157799
sod006 Routuslampi 1 kämpppä länsiluoteeseen	31.5.2013	Siiri Tolonen	157799
sod006 Routuslampi 1 kämpppä länsiluoteispäädyn uuninpohja	31.5.2013	Siiri Tolonen	157799
sod006 Routuslampi 1 kämpppä länsiluoteispäätyn lounaaseen	31.5.2013	Siiri Tolonen	157799
sod006 Routuslampi 1 kämpppä nurkkasalvos	31.5.2013	Siiri Tolonen	157799
sod006 Routuslampi 1 talli etelään	31.5.2013	Siiri Tolonen	157799
sod006 Routuslampi 1 vene	31.5.2013	Siiri Tolonen	157799
sod007 Huotarinvaara 1 kolmiomittauksen puunlatvamerkki	4.6.2013	Siiri Tolonen	157884
sod007 Huotarinvaara 1 kolmiomittauksen puunlatvamerkki yleiskuva eteläkaakkoon	4.6.2013	Siiri Tolonen	157884
sod009 Huotarinvaara 2 kämpppä 1 etelään	5.6.2013	Siiri Tolonen	160338
sod009 Huotarinvaara 2 kämpppä 1 länteen	5.6.2013	Siiri Tolonen	160338
sod009 Huotarinvaara 2 kämpppä 1 piisi	5.6.2013	Siiri Tolonen	160338
sod009 Huotarinvaara 2 kämpppä 1 pohjoiseen	5.6.2013	Siiri Tolonen	160338
sod009 Huotarinvaara 2 kämpppä 2 etelään	5.6.2013	Siiri Tolonen	160338

sod010 Korvenlampi kivikautinen asunupaikka, kuva kohteen eteläpäästä pohjoiseen, etualalla kuoppa 2.	10.6.2013	Aki Hakonen	160708
sod011 Korvenlampi 2 poterota rivissä etelään 2	10.6.2013	Aki Hakonen	158733
sod012 Orajokisuunkangas 1 pyyntikuopat 4 ja 5 pohjoiseen	10.6.2013	Aki Hakonen	158729
sod012 Orajokisuunkangas 1 pyyntikuoppa 1 itään	10.6.2013	Aki Hakonen	158729
sod012 Orajokisuunkangas 1 pyyntikuoppa 1 pohjoiseen	10.6.2013	Aki Hakonen	158729
sod012 Orajokisuunkangas 1 pyyntikuoppa 1 pohjoisluoteeseen	10.6.2013	Aki Hakonen	158729
sod012 Orajokisuunkangas 1 pyyntikuoppa 2 etelään	10.6.2013	Aki Hakonen	158729
sod012 Orajokisuunkangas 1 pyyntikuoppa 6 itään	10.6.2013	Aki Hakonen	158729
sod013 Orajokisuunkangas 2 kaiverus puussa	10.6.2013	Aki Hakonen	157966
sod013 Orajokisuunkangas 2 merkkipuu koilliseen	10.6.2013	Aki Hakonen	157966
sod013 Orajokisuunkangas 2 salmiakkivio puussa	10.6.2013	Aki Hakonen	157966
sod016 Kalatonjärvi 1 käämpä etelänurkan salvos	12.6.2013	Aki Hakonen	157962
sod016 Kalatonjärvi 1 käämpä ikkuna koillissivulla	12.6.2013	Aki Hakonen	157962
sod016 Kalatonjärvi 1 käämpä itään	12.6.2013	Aki Hakonen	157962
sod016 Kalatonjärvi 1 käämpä kaakkoon	12.6.2013	Aki Hakonen	157962
sod016 Kalatonjärvi 1 käämpä kattorakenne	12.6.2013	Aki Hakonen	157962
sod016 Kalatonjärvi 1 käämpä piisi	12.6.2013	Aki Hakonen	157962
sod016 Kalatonjärvi 1 käämpä oviaukko luoteissivulla	12.6.2013	Aki Hakonen	157962
sod016 Kalatonjärvi 1 käämpä romahtanut ikkuna	12.6.2013	Aki Hakonen	157962
sod016 Kalatonjärvi 1 käämpä yleiskuva itään	12.6.2013	Aki Hakonen	157962
sod017 Hanhipuljut 1 pilkkapuu luoteeseen	12.6.2013	Aki Hakonen	157961
sod017 Hanhipuljut 1 pilkkapuu luoteispuoli	12.6.2013	Aki Hakonen	157961
sod018 Saarenpokamo 1 uittotammi tukirakenne etelään	12.6.2013	Aki Hakonen	158735
sod018 Saarenpokamo 1 uittotammi valli koilliseen	12.6.2013	Aki Hakonen	158735
sod018 Saarenpokamo 1 uittotammi yleiskuva itään	12.6.2013	Aki Hakonen	158735
sod018 Saarenpokamo 1 uittotammi yleiskuva koilliseen	12.6.2013	Aki Hakonen	158735
sod018 Saarenpokamo 1 uittotammi yleiskuva luoteeseen	12.6.2013	Aki Hakonen	158735
sod020 Saukkolampi 2 käämpä itä-kaakkoon	12.6.2013	Aki Hakonen	157957
sod020 Saukkolampi 2 käämpä itänurkka	12.6.2013	Aki Hakonen	157957
sod020 Saukkolampi 2 käämpä väliseinä itään	12.6.2013	Aki Hakonen	157957
sod020 Saukkolampi 2 käämpä pohjoisnurkan piisi	12.6.2013	Aki Hakonen	157957
sod020 Saukkolampi 2 käämpä pohjoispuoli	12.6.2013	Aki Hakonen	157957
sod021 Kotimännikkö 1 vasotuskota itänurkka	13.6.2013	Aki Hakonen	157959
sod021 Kotimännikkö 1 vasotuskota kaakkoon	13.6.2013	Aki Hakonen	157959
sod021 Kotimännikkö 1 vasotuskota koilliseen	13.6.2013	Aki Hakonen	157959
sod021 Kotimännikkö 1 vasotuskota luoteeseen	13.6.2013	Aki Hakonen	157959
sod022 Valkkisjärvi 1 merkkipuun kaiverus	13.6.2013	Aki Hakonen	157960
sod023 Orajokisuunkangas 4 kaiveruksia	17.6.2013	Siiri Tolonen	158280

sod023	Orajokisuunkangas 4 kaiverrus	17.6.2013	Siiri Tolonen	158280
sod023	Orajokisuunkangas 4 lounaaseen	17.6.2013	Siiri Tolonen	158280
sod023	Orajokisuunkangas 4 luoteeseen	17.6.2013	Siiri Tolonen	158280
sod023	Orajokisuunkangas 4 pilkkoja	17.6.2013	Siiri Tolonen	158280
sod024	Orajokisuunkangas 3 ankkurikivi luoteeseen	17.6.2013	Siiri Tolonen	158685
sod024	Orajokisuunkangas 3 ankkurikivi pohjoiseen	17.6.2013	Siiri Tolonen	158685
sod024	Orajokisuunkangas 3 paaluryhmä etelälounaaseen	17.6.2013	Siiri Tolonen	158685
sod024	Orajokisuunkangas 3 paaluryhmä kaivanto	17.6.2013	Siiri Tolonen	158685
sod024	Orajokisuunkangas 3 paaluryhmä keskimäinen paalu	17.6.2013	Siiri Tolonen	158685
sod024	Orajokisuunkangas 3 paaluryhmä pohjoiseen	17.6.2013	Siiri Tolonen	158685
sod024	Orajokisuunkangas 3 puomien kiinnike	17.6.2013	Siiri Tolonen	158685
sod024	Orajokisuunkangas 3 puomien kiinnike ja kettinkiä ankkurikivipaikalla	17.6.2013	Siiri Tolonen	158685
sod024	Orajokisuunkangas 3 töveli	17.6.2013	Siiri Tolonen	158685
sod026	Orakoski muistomerkki	17.6.2013	Siiri Tolonen	158281
sod026	Orakoski muistomerkkin laatta	17.6.2013	Siiri Tolonen	158281
sod026	Orakoski muistomerkki itäkaakkoon	17.6.2013	Siiri Tolonen	158281
sod027	Jäkäläkumpu esihistoriallinen asuinpaikka kvartsinkappale ja punertavaa hiekkaa	18.6.2013	Siiri Tolonen	158282
sod027	Jäkäläkumpu esihistoriallinen asuinpaikka, tie eteläpuolelta pohjoiseen	18.6.2013	Siiri Tolonen	158282
sod027	Jäkäläkumpu esihistoriallinen asuinpaikka, tie pohjoispuolelta etelälounaaseen	18.6.2013	Siiri Tolonen	158282
sod027	Jäkäläkumpu esihistoriallinen asuinpaikka, tien länsipuolelta metsää etelään	18.6.2013	Siiri Tolonen	158282
sod028	Tulinenjärvi 1 kämppä etelälounaaseen	18.6.2013	Siiri Tolonen	158284
sod028	Tulinenjärvi 1 kämppä lounaaseen	18.6.2013	Siiri Tolonen	158284
sod028	Tulinenjärvi 1 nurkka	18.6.2013	Siiri Tolonen	158284
sod029	Tulisenjärvenkangas 1 kämppä 1 itäkaakkoon	18.6.2013	Siiri Tolonen	158728
sod029	Tulisenjärvenkangas 1 kämppä 1 kaakkoon	18.6.2013	Siiri Tolonen	158728
sod029	Tulisenjärvenkangas 1 kämppä 1 luoteeseen	18.6.2013	Siiri Tolonen	158728
sod029	Tulisenjärvenkangas 1 kämppä 1 lämmin osa	18.6.2013	Siiri Tolonen	158728
sod029	Tulisenjärvenkangas 1 kämppä 1 lämpimän osan ja tallin välinen nurkka - hirsien päät lyhennetty	18.6.2013	Siiri Tolonen	158728
sod029	Tulisenjärvenkangas 1 kämppä 1 lämpimän osan nurkka	18.6.2013	Siiri Tolonen	158728
sod029	Tulisenjärvenkangas 1 kämppä 1 lämpimän osan ovenpieli	18.6.2013	Siiri Tolonen	158728
sod029	Tulisenjärvenkangas 1 kämppä 1 länteen	18.6.2013	Siiri Tolonen	158728
sod029	Tulisenjärvenkangas 1 kämppä 1 talli	18.6.2013	Siiri Tolonen	158728
sod029	Tulisenjärvenkangas 1 kämppä 1 tallin sisäseinää	18.6.2013	Siiri Tolonen	158728
sod029	Tulisenjärvenkangas 1 kämppä 2 etelään	18.6.2013	Siiri Tolonen	158728
sod029	Tulisenjärvenkangas 1 kämppä 2 itäkaakkoon	18.6.2013	Siiri Tolonen	158728
sod029	Tulisenjärvenkangas 1 kämppä 2 ja kämppä 1 etelään	18.6.2013	Siiri Tolonen	158728
sod029	Tulisenjärvenkangas 1 kämppä 2 ja kämppä 1 etelään	18.6.2013	Siiri Tolonen	158728
sod029	Tulisenjärvenkangas 1 kämppä 2 pohjoiseen	18.6.2013	Siiri Tolonen	158728



sod030	Vikevi kaivo 1 eteläkaakkoon	18.6.2013	Siiri Tolonen	160650
sod030	Vikevi kaivo 2 pohjoiseen	18.6.2013	Siiri Tolonen	160650
sod030	Vikevi kellari kaakkoon	18.6.2013	Siiri Tolonen	160650
sod030	Vikevi niittyä	18.6.2013	Siiri Tolonen	160650
sod030	Vikevi rakennus 1 sementtiniirikkakivi päärakennus etelälounaaseen	18.6.2013	Siiri Tolonen	160650
sod030	Vikevi rakennus 1 luoteeseen	18.6.2013	Siiri Tolonen	160650
sod030	Vikevi rakennus 1 piisi	18.6.2013	Siiri Tolonen	160650
sod030	Vikevi rakennus 2 lounaaseen	18.6.2013	Siiri Tolonen	160650
sod030	Vikevi rakennus 3 länteen	18.6.2013	Siiri Tolonen	160650
sod031	Vikevinniva kivikautinen asuinpaikka etelään	18.6.2013	Siiri Tolonen	160711
sod031	Vikevinniva kivikautinen asuinpaikka pohjoiseen	18.6.2013	Siiri Tolonen	160711
sod032	Vikevinniva 2 kämpppä itäkaakkoon	18.6.2013	Siiri Tolonen	158495
sod032	Vikevinniva 2 kämpppä koilliseen	18.6.2013	Siiri Tolonen	158495
sod032	Vikevinniva 2 kämpppä nurkka	18.6.2013	Siiri Tolonen	158495
sod032	Vikevinniva 2 kämpppä ovi	18.6.2013	Siiri Tolonen	158495
sod033	Taka-Uhriseikä 1 uittotammi joessa olevia rakenteita	19.6.2013	Siiri Tolonen	158687
sod033	Taka-Uhriseikä 1 uittotammi pohjoiseen	19.6.2013	Siiri Tolonen	158687
sod033	Taka-Uhriseikä 1 uittotammi pohjoiseen 2	19.6.2013	Siiri Tolonen	158687
sod034	Uhrilampi itäkoilliseen	19.6.2013	Siiri Tolonen	160230
sod034	Uhrilampi kyltti	19.6.2013	Siiri Tolonen	160230
sod034	Uhrilampi länteen	19.6.2013	Siiri Tolonen	160230
sod035	Pirttikenttä 1 kämpppä itäkoilliseen	19.6.2013	Siiri Tolonen	158683
sod035	Pirttikenttä 1 kämpppä länsiluoteeseen	19.6.2013	Siiri Tolonen	158683
sod036	Naattuanlammit 1 kuoppa 1 pohjoiseen	25.6.2013	Aki Hakonen	158731
sod036	Naattuanlammit 1 kuoppa 3	25.6.2013	Aki Hakonen	158731
sod036	Naattuanlammit 1 kämpppä etelälounaaseen	25.6.2013	Aki Hakonen	158731
sod036	Naattuanlammit 1 kämpppä itäkaakkoon	25.6.2013	Aki Hakonen	158731
sod036	Naattuanlammit 1 kämpppä piisi koilliseen	25.6.2013	Aki Hakonen	158731
sod036	Naattuanlammit 1 käymälä etelään	25.6.2013	Aki Hakonen	158731
sod036	Naattuanlammit 1 käymälä koilliseen	25.6.2013	Aki Hakonen	158731
sod036	Naattuanlammit 1 talli pohjoiseen	25.6.2013	Aki Hakonen	158731
sod036	Naattuanlammit 1 tallin ovenpieli	25.6.2013	Aki Hakonen	158731
sod037	Teräväisenkangas 1 parkkuupukki lounaaseen	25.6.2013	Aki Hakonen	158292
sod037	Teräväisenkangas 1 parkkuupukki luoteeseen	25.6.2013	Aki Hakonen	158292
sod038	Teräväisenkangas 2 kämpppä lounaaseen	25.6.2013	Aki Hakonen	158294
sod038	Teräväisenkangas 2 kämpppä luoteisnurkka	25.6.2013	Aki Hakonen	158294
sod038	Teräväisenkangas 2 kämpän kattorakennetta	25.6.2013	Aki Hakonen	158294
sod038	Teräväisenkangas 2 talli ja kämpppä länteen	25.6.2013	Aki Hakonen	158294

sod039 Oratunturi 1 kolmiomittautorni itään		26.6.2013	Aki Hakonen	158291
sod039 Oratunturi 1 kolmiomittautorni kirjoitusta lankussa		26.6.2013	Aki Hakonen	158291
sod039 Oratunturi 1 kolmiomittautorni kirjoitusta lankussa 2		26.6.2013	Aki Hakonen	158291
sod039 Oratunturi 1 kolmiomittautorni länteen		26.6.2013	Aki Hakonen	158291
sod039 Oratunturi 1 kolmiomittautorni merkintöjä		26.6.2013	Aki Hakonen	158291
sod039 Oratunturi 1 kolmiomittautornin huippu		26.6.2013	Aki Hakonen	158291
sod040 Oratunturi 3 kivilatomus itään		26.6.2013	Aki Hakonen	161538
sod040 Oratunturi 3 kivilatomus pohjoiseen		26.6.2013	Aki Hakonen	161538
sod040 Oratunturi 3 riuku kivilatomuksen keskellä		26.6.2013	Aki Hakonen	161538
sod041 Routusvaara 1 käytössä oleva kämpmä, vanhan poroaidan veräjän osia		27.6.2013	Aki Hakonen	158295
sod041 Routusvaara 1 poroerotusaita kaatunut luukku		27.6.2013	Aki Hakonen	158295
sod041 Routusvaara 1 poroerotusaita koilliseen		27.6.2013	Aki Hakonen	158295
sod041 Routusvaara 1 poroerotusaita lounaaseen		27.6.2013	Aki Hakonen	158295
sod041 Routusvaara 1 poroerotusaita lounaaseen 2		27.6.2013	Aki Hakonen	158295
sod041 Routusvaara 1 poroerotusaita luoteeseen		27.6.2013	Aki Hakonen	158295
sod041 Routusvaara 1 poroerotusaita luukku		27.6.2013	Aki Hakonen	158295
sod041 Routusvaara 1 poroerotusaita luukku toiselta puolelta		27.6.2013	Aki Hakonen	158295
sod041 Routusvaara 1 poroerotusaita länteen		27.6.2013	Aki Hakonen	158295
sod041 Routusvaara 1 poroerotusaita salvos		27.6.2013	Aki Hakonen	158295
sod041 Routusvaara 1 poroerotusaita salvos 2		27.6.2013	Aki Hakonen	158295
sod043 Nuikki 1 hetekka		27.6.2013	Aki Hakonen	158288
sod043 Nuikki 1 kamiina		27.6.2013	Aki Hakonen	158288
sod043 Nuikki 1 rakennus 1 etelään		27.6.2013	Aki Hakonen	158288
sod043 Nuikki 1 rakennus 2 lounaaseen		27.6.2013	Aki Hakonen	158288
sod043 Nuikki 1 yleiskuva kaakkoon		27.6.2013	Aki Hakonen	158288
sod045 Hirvas-Nuikki 1 potero 1 lounaaseen		27.6.2013	Aki Hakonen	160851
sod045 Hirvas-Nuikki 1 potero 3 lounaaseen		27.6.2013	Aki Hakonen	160851
sod045 Hirvas-Nuikki 1 potero 4 lounaaseen		27.6.2013	Aki Hakonen	160851
sod045 Hirvas-Nuikki 1 potero 5 länteen		27.6.2013	Aki Hakonen	160851
sod045 Hirvas-Nuikki 1 potero 7 lounaaseen		27.6.2013	Aki Hakonen	160851
sod045 Hirvas-Nuikki 1 potero 8 lounaaseen		27.6.2013	Aki Hakonen	160851
sod045 Hirvas-Nuikki 1 potero 10 kaakkoon		27.6.2013	Aki Hakonen	160851
sod045 Hirvas-Nuikki 1 potero 11		27.6.2013	Aki Hakonen	160851
sod045 Hirvas-Nuikki 1 potero 17 kaakkoon		27.6.2013	Aki Hakonen	160851
sod045 Hirvas-Nuikki 1 potero 19 kaakkoon		27.6.2013	Aki Hakonen	160851
sod045 Hirvas-Nuikki 1 potero 21 länteen		27.6.2013	Aki Hakonen	160851
sod045 Hirvas-Nuikki 1 potero 22 luoteeseen		27.6.2013	Aki Hakonen	160851
sod045 Hirvas-Nuikki 1 potero 22 nuotiopaikka		27.6.2013	Aki Hakonen	160851

sod045 Hirvas-Nuikki 1 potero 23 luoteeseen	27.6.2013	Aki Hakonen	160851
sod045 Hirvas-Nuikki 1 potero 24 luoteeseen	27.6.2013	Aki Hakonen	160851
sod045 Hirvas-Nuikki 1 potero 25 luoteeseen	27.6.2013	Aki Hakonen	160851
sod045 Hirvas-Nuikki 1 potero 26 pohjoiseen	27.6.2013	Aki Hakonen	160851
sod045 Hirvas-Nuikki 1 potero 28 etelään	27.6.2013	Aki Hakonen	160851
sod045 Hirvas-Nuikki 1 potero 29 kaakkoon	27.6.2013	Aki Hakonen	160851
sod045 Hirvas-Nuikki 1 poterot 12 ja 13 kaakkoon	27.6.2013	Aki Hakonen	160851
sod046 Oratunturi 2 kuva pohjoistuvan kohdalta eteläkaakkoon	1.7.2013	Siiri Tolonen	158661
sod046 Oratunturi 2 kämpppä lounaaseen	1.7.2013	Siiri Tolonen	158661
sod046 Oratunturi 2 kämpän väliseinä, kuvassa pohjoistupa	1.7.2013	Siiri Tolonen	158661
sod046 Oratunturi 2 piisi 1	1.7.2013	Siiri Tolonen	158661
sod046 Oratunturi 2 piisi 2	1.7.2013	Siiri Tolonen	158661
sod047 Oratunturi 4 kämpppä etelään	1.7.2013	Siiri Tolonen	158662
sod047 Oratunturi 4 kämpppä pohjoiskoilliseen	1.7.2013	Siiri Tolonen	158662
sod047 Oratunturi 4 kämpän väliseinä	1.7.2013	Siiri Tolonen	158662
sod047 Oratunturi 4 piisi 1	1.7.2013	Siiri Tolonen	158662
sod047 Oratunturi 4 piisi 2	1.7.2013	Siiri Tolonen	158662
sod048 Miiluharjut 1 lautakasa	2.7.2013	Siiri Tolonen	158688
sod048 Miiluharjut 1 rakennus 1 hirsi	2.7.2013	Siiri Tolonen	158688
sod048 Miiluharjut 1 rakennus 1n paikka lounaaseen	2.7.2013	Siiri Tolonen	158688
sod049 Sadinmaa 1 rakennus etelään	2.7.2013	Siiri Tolonen	158689
sod049 Sadinmaa 1 talli eteläkaakkoon	2.7.2013	Siiri Tolonen	158689
sod049 Sadinmaa 1 talli luoteeseen	2.7.2013	Siiri Tolonen	158689
sod049 Sadinmaa 1 tallin nurkka	2.7.2013	Siiri Tolonen	158689
sod049 Sadinmaa 1 tallin ovenpielet	2.7.2013	Siiri Tolonen	158689
sod049 Sadinmaa 1 tallin ovi	2.7.2013	Siiri Tolonen	158689
sod049 Sadinmaa 1 tallin pilttulta	2.7.2013	Siiri Tolonen	158689
sod049 Sadinmaa 1 tallin pilttuun seinämä	2.7.2013	Siiri Tolonen	158689
sod049 Sadinmaa 1 tallin salvos	2.7.2013	Siiri Tolonen	158689
sod050 Kannuslehto 1 kämpppä koilliseen	2.7.2013	Siiri Tolonen	158690
sod050 Kannuslehto 1 kämpppä lounaaseen	2.7.2013	Siiri Tolonen	158690
sod050 Kannuslehto 1 kämpppä länteen	2.7.2013	Siiri Tolonen	158690
sod050 Kannuslehto 1 kämpän kamiina	2.7.2013	Siiri Tolonen	158690
sod050 Kannuslehto 1 kämpän uuninpohja	2.7.2013	Siiri Tolonen	158690
sod050 Kannuslehto 1 talli itään	2.7.2013	Siiri Tolonen	158690
sod050 Kannuslehto 1 talli luoteeseen	2.7.2013	Siiri Tolonen	158690
sod050 Kannuslehto 1 tallin katto etelään	2.7.2013	Siiri Tolonen	158690
sod050 Kannuslehto 1 tallin katto pohjoiseen	2.7.2013	Siiri Tolonen	158690

sod050 Kannuslehto 1 tallin lounaispuolen puupino		2.7.2013	Siiri Tolonen	158690
sod050 Kannuslehto 1 tallin nurkka		2.7.2013	Siiri Tolonen	158690
sod051 Kaunisvaara 1 kolmimittauksen puunlatvamerkki, latva		3.7.2013	Siiri Tolonen	158497
sod051 Kaunisvaara 1 kolmimittauksen puunlatvamerkki, yleiskuva länsilounaaseen		3.7.2013	Siiri Tolonen	158497
sod052 Vikevinniva etelä kivikautinen asuinpaikka, kuva kääntöpaikan eteläpuolelta koilliseen		3.7.2013	Siiri Tolonen	161206
sod052 Vikevinniva etelä kivikautinen asuinpaikka, kuva kääntöpaikan pohjoispuolelta metsätieltä etelään, etuatalalla oja		3.7.2013	Siiri Tolonen	161206
sod052 Vikevinniva etelä kivikautinen asuinpaikka, kuva kääntöpaikan pohjoisreunalta eteläkaakkoon		3.7.2013	Siiri Tolonen	161206
sod052 Vikevinniva etelä kivikautinen asuinpaikka, terassin länsiossa lounaasta pohjoiseen		3.7.2013	Siiri Tolonen	161206
sod054 Ahvenlampi 1 aita kuva 1		3.7.2013	Siiri Tolonen	158691
sod054 Ahvenlampi 1 aita kuva 2		3.7.2013	Siiri Tolonen	158691
sod054 Ahvenlampi 1 aita kuva 3		3.7.2013	Siiri Tolonen	158691
sod054 Ahvenlampi 1 rakennus 1 itäkaakkoon		3.7.2013	Siiri Tolonen	158691
sod054 Ahvenlampi 1 rakennus 1 kaakkoispään ovi		3.7.2013	Siiri Tolonen	158691
sod054 Ahvenlampi 1 rakennus 1 kattohirsit ja kaakkoispään ovi luoteeseen		3.7.2013	Siiri Tolonen	158691
sod054 Ahvenlampi 1 rakennus 1 koilliseen		3.7.2013	Siiri Tolonen	158691
sod054 Ahvenlampi 1 rakennus 1 koillissivun ovi tai ikkuna		3.7.2013	Siiri Tolonen	158691
sod054 Ahvenlampi 1 rakennus 1 luoteeseen		3.7.2013	Siiri Tolonen	158691
sod054 Ahvenlampi 1 rakennus 1 luoteispään luukku		3.7.2013	Siiri Tolonen	158691
sod054 Ahvenlampi 1 rakennus 1 nurkka ja geokätkö		3.7.2013	Siiri Tolonen	158691
sod054 Ahvenlampi 1 rakennus 2 itään		3.7.2013	Siiri Tolonen	158691
sod054 Ahvenlampi 1 rakennus 2 kaakkoisosaa		3.7.2013	Siiri Tolonen	158691
sod054 Ahvenlampi 1 rakennus 2 kaakkoisosan ikkuna sisältä päin		3.7.2013	Siiri Tolonen	158691
sod054 Ahvenlampi 1 rakennus 2 kaakkoisosan ikkuna ulkoapäin		3.7.2013	Siiri Tolonen	158691
sod054 Ahvenlampi 1 rakennus 2 kaakkoisosan ovi		3.7.2013	Siiri Tolonen	158691
sod054 Ahvenlampi 1 rakennus 2 luoteispään päätykolmio		3.7.2013	Siiri Tolonen	158691
sod054 Ahvenlampi 1 rakennus 2 luoteisosan ikkuna ulkoapäin		3.7.2013	Siiri Tolonen	158691
sod054 Ahvenlampi 1 rakennus 2 luoteisosan kattorakenteita		3.7.2013	Siiri Tolonen	158691
sod054 Ahvenlampi 1 rakennus 2 luoteisosan ovi		3.7.2013	Siiri Tolonen	158691
sod054 Ahvenlampi 1 rakennus 2 nurkka		3.7.2013	Siiri Tolonen	158691
sod054 Ahvenlampi 1 uusaa parkkuupukkeja ja ristikko kämppien välissä, taustalla kämpppä 2		3.7.2013	Siiri Tolonen	158691
sod055 Vyötämöselkä 1 kämpppä kaakkoisnurkka		4.7.2013	Siiri Tolonen	158693
sod055 Vyötämöselkä 1 kämpppä kaakkoon		4.7.2013	Siiri Tolonen	158693
sod055 Vyötämöselkä 1 kämpppä lounaisnurkka		4.7.2013	Siiri Tolonen	158693
sod055 Vyötämöselkä 1 kämpppä luukku		4.7.2013	Siiri Tolonen	158693
sod055 Vyötämöselkä 1 kämpppä länteen		4.7.2013	Siiri Tolonen	158693
sod055 Vyötämöselkä 1 kämpppä nurkka		4.7.2013	Siiri Tolonen	158693
sod055 Vyötämöselkä 1 kämpppä ovi		4.7.2013	Siiri Tolonen	158693
sod055 Vyötämöselkä 1 kämpppä pohjoiskoilliseen		4.7.2013	Siiri Tolonen	158693

sod055	Vyötämöselkä 1 kämpppä seinärakenne	4.7.2013	Siiri Tolonen	158693
sod055	Vyötämöselkä 1 talli eteläkaakkoon	4.7.2013	Siiri Tolonen	158693
sod055	Vyötämöselkä 1 talli itäosa etelään	4.7.2013	Siiri Tolonen	158693
sod055	Vyötämöselkä 1 talli itäosa pohjoisluoteeseen	4.7.2013	Siiri Tolonen	158693
sod055	Vyötämöselkä 1 talli itäosan nurkka	4.7.2013	Siiri Tolonen	158693
sod055	Vyötämöselkä 1 talli itäosan ovi	4.7.2013	Siiri Tolonen	158693
sod055	Vyötämöselkä 1 talli kaakkoon	4.7.2013	Siiri Tolonen	158693
sod055	Vyötämöselkä 1 talli koilliseen	4.7.2013	Siiri Tolonen	158693
sod055	Vyötämöselkä 1 talli länsiosan ikkuna	4.7.2013	Siiri Tolonen	158693
sod055	Vyötämöselkä 1 talli länsiosan ovi	4.7.2013	Siiri Tolonen	158693
sod055	Vyötämöselkä 1 talli pohjoiskoilliseen	4.7.2013	Siiri Tolonen	158693
sod056	Vyötämöselkä 2 kämpppä eteinen etelään	4.7.2013	Siiri Tolonen	158694
sod056	Vyötämöselkä 2 kämpppä eteinen sisäpuolelta itäkoilliseen	4.7.2013	Siiri Tolonen	158694
sod056	Vyötämöselkä 2 kämpppä eteinen sisäpuolelta itäkaakkoon	4.7.2013	Siiri Tolonen	158694
sod056	Vyötämöselkä 2 kämpppä eteisen ja pääosan välövi	4.7.2013	Siiri Tolonen	158694
sod056	Vyötämöselkä 2 kämpppä eteisen ulko-ovi	4.7.2013	Siiri Tolonen	158694
sod056	Vyötämöselkä 2 kämpppä etelään	4.7.2013	Siiri Tolonen	158694
sod056	Vyötämöselkä 2 kämpppä ikkuna	4.7.2013	Siiri Tolonen	158694
sod056	Vyötämöselkä 2 kämpppä itään	4.7.2013	Siiri Tolonen	158694
sod056	Vyötämöselkä 2 kämpppä kattohuopaa	4.7.2013	Siiri Tolonen	158694
sod056	Vyötämöselkä 2 kämpppä koilliseen	4.7.2013	Siiri Tolonen	158694
sod056	Vyötämöselkä 2 kämpppä länteen	4.7.2013	Siiri Tolonen	158694
sod056	Vyötämöselkä 2 kämpppä seinärakenne	4.7.2013	Siiri Tolonen	158694
sod056	Vyötämöselkä 2 kämpppä eteisen nurkka	4.7.2013	Siiri Tolonen	158694
sod056	Vyötämöselkä 2 talli eteläkaakkoon	4.7.2013	Siiri Tolonen	158694
sod056	Vyötämöselkä 2 talli etelälounaisosan katon tukihirsi	4.7.2013	Siiri Tolonen	158694
sod056	Vyötämöselkä 2 talli etelälounaisosan seinää ja välikaton tukihirteen kolo	4.7.2013	Siiri Tolonen	158694
sod056	Vyötämöselkä 2 talli etelälounaisosan välikaton tukihirsiä	4.7.2013	Siiri Tolonen	158694
sod056	Vyötämöselkä 2 talli länsiluoteeseen	4.7.2013	Siiri Tolonen	158694
sod056	Vyötämöselkä 2 talli pohjoiskoillisosa itäkaakkoon	4.7.2013	Siiri Tolonen	158694
sod056	Vyötämöselkä 2 talli pohjoiskoillisosa länsiluoteeseen	4.7.2013	Siiri Tolonen	158694
sod056	Vyötämöselkä 2 talli pohjoiskoillisosa kattorakenteita	4.7.2013	Siiri Tolonen	158694
sod056	Vyötämöselkä 2 talli pohjoiskoillisosa nurkka	4.7.2013	Siiri Tolonen	158694
sod056	Vyötämöselkä 2 talli pohjoisluoteeseen	4.7.2013	Siiri Tolonen	158694
sod056	Vyötämöselkä 2 tallin etelälounaisosa ovi	4.7.2013	Siiri Tolonen	158694
sod057	Vyötämöselkä 3 kämpppä eteinen koilliseen	4.7.2013	Siiri Tolonen	158695
sod057	Vyötämöselkä 3 kämpppä eteinen sisäpuolelta eteläkaakkoon	4.7.2013	Siiri Tolonen	158695
sod057	Vyötämöselkä 3 kämpppä etelään	4.7.2013	Siiri Tolonen	158695

sod057	Vyötämöselkä 3 kämpppä kaakkoon		4.7.2013	Siiri Tolonen	158695
sod057	Vyötämöselkä 3 kämpppä kattohirsiä		4.7.2013	Siiri Tolonen	158695
sod057	Vyötämöselkä 3 kämpppä kattorakenteita		4.7.2013	Siiri Tolonen	158695
sod057	Vyötämöselkä 3 kämpppä luoteeseen		4.7.2013	Siiri Tolonen	158695
sod057	Vyötämöselkä 3 kämpppä nurkka		4.7.2013	Siiri Tolonen	158695
sod057	Vyötämöselkä 3 kämpppä ovi		4.7.2013	Siiri Tolonen	158695
sod057	Vyötämöselkä 3 talli koilliseen		4.7.2013	Siiri Tolonen	158695
sod057	Vyötämöselkä 3 talli koillisosa kaakkoon		4.7.2013	Siiri Tolonen	158695
sod057	Vyötämöselkä 3 talli koillisosan nurkka		4.7.2013	Siiri Tolonen	158695
sod057	Vyötämöselkä 3 talli lounais- ja koillisosan liitoskohta		4.7.2013	Siiri Tolonen	158695
sod057	Vyötämöselkä 3 talli lounaisosan ikkuna		4.7.2013	Siiri Tolonen	158695
sod057	Vyötämöselkä 3 talli lounaisosan kattoruoteita		4.7.2013	Siiri Tolonen	158695
sod057	Vyötämöselkä 3 talli lounaisosan ovenpieli		4.7.2013	Siiri Tolonen	158695
sod057	Vyötämöselkä 3 talli lounaisosan ovi		4.7.2013	Siiri Tolonen	158695
sod057	Vyötämöselkä 3 talli luoteeseen		4.7.2013	Siiri Tolonen	158695
sod057	Vyötämöselkä 3 talli länteen		4.7.2013	Siiri Tolonen	158695
sod058	Vyötämöselkä 4 kämpppä etelälounaispää koilliseen		4.7.2013	Siiri Tolonen	158696
sod058	Vyötämöselkä 4 kämpppä etelälounaispää pohjoiskoilliseen		4.7.2013	Siiri Tolonen	158696
sod058	Vyötämöselkä 4 kämpppä etelälounaispään länsiluoteissivun ikkuna tai ovi		4.7.2013	Siiri Tolonen	158696
sod058	Vyötämöselkä 4 kämpppä itäkaakonpuoleinen huone kämpän keskellä		4.7.2013	Siiri Tolonen	158696
sod058	Vyötämöselkä 4 kämpppä itäkaakonpuoleisen keskellä olevan huoneen ja etelälounaispään välinen ovi		4.7.2013	Siiri Tolonen	158696
sod058	Vyötämöselkä 4 kämpppä keskimmäisten huoneiden välissä olevan oven sarana		4.7.2013	Siiri Tolonen	158696
sod058	Vyötämöselkä 4 kämpppä keskiosa itäkaakkoon		4.7.2013	Siiri Tolonen	158696
sod058	Vyötämöselkä 4 kämpppä kurkihirsiiä		4.7.2013	Siiri Tolonen	158696
sod058	Vyötämöselkä 4 kämpppä luoteeseen		4.7.2013	Siiri Tolonen	158696
sod058	Vyötämöselkä 4 kämpppä piiluttua seinää ja ovi itäkaakonpuoleisen etelälounaisosan ja keskimmäisen huoneen välissä		4.7.2013	Siiri Tolonen	158696
sod058	Vyötämöselkä 4 kämpppä pohjoiskoillispää länsiluoteeseen		4.7.2013	Siiri Tolonen	158696
sod058	Vyötämöselkä 4 kämpppä pohjoiskoillispään itäkaakkoisivun ovi		4.7.2013	Siiri Tolonen	158696
sod058	Vyötämöselkä 4 sauna ikkuna		4.7.2013	Siiri Tolonen	158696
sod058	Vyötämöselkä 4 sauna itäkaakkoon		4.7.2013	Siiri Tolonen	158696
sod058	Vyötämöselkä 4 sauna kattohirsiiä ja kiuas		4.7.2013	Siiri Tolonen	158696
sod058	Vyötämöselkä 4 sauna länsilounaaseen		4.7.2013	Siiri Tolonen	158696
sod058	Vyötämöselkä 4 sauna nurkka		4.7.2013	Siiri Tolonen	158696
sod058	Vyötämöselkä 4 sauna ovenpieli		4.7.2013	Siiri Tolonen	158696
sod058	Vyötämöselkä 4 talli 1 itäkaakkoon		4.7.2013	Siiri Tolonen	158696
sod058	Vyötämöselkä 4 talli 1 kattorakenteita		4.7.2013	Siiri Tolonen	158696
sod058	Vyötämöselkä 4 talli 1 nurkka		4.7.2013	Siiri Tolonen	158696
sod058	Vyötämöselkä 4 talli 1 ovenpieli		4.7.2013	Siiri Tolonen	158696

sod058	Vyötämöselkä 4 talli 1 ovi		4.7.2013	Siiri Tolonen	158696
sod058	Vyötämöselkä 4 talli 2 itäkaakkoon		4.7.2013	Siiri Tolonen	158696
sod058	Vyötämöselkä 4 talli 2 koilliseen, oikealla talli 1		4.7.2013	Siiri Tolonen	158696
sod058	Vyötämöselkä 4 talli 2 nurkka		4.7.2013	Siiri Tolonen	158696
sod058	Vyötämöselkä 4 talli 2 ovi		4.7.2013	Siiri Tolonen	158696
sod058	Vyötämöselkä 4 talli 2 takaseinän luukku		4.7.2013	Siiri Tolonen	158696
sod058	Vyötämöselkä 4 tallit 1 ja 2 itäkoilliseen		4.7.2013	Siiri Tolonen	158696
sod058	Vyötämöselkä 4 varasto eteläkaakkoon		4.7.2013	Siiri Tolonen	158696
sod058	Vyötämöselkä 4 varasto itä- ja länsiosan liitoskohta		4.7.2013	Siiri Tolonen	158696
sod058	Vyötämöselkä 4 varasto itäkaakkoon		4.7.2013	Siiri Tolonen	158696
sod058	Vyötämöselkä 4 varasto itäosa lounaaseen		4.7.2013	Siiri Tolonen	158696
sod058	Vyötämöselkä 4 varasto itäosan nurkka ja lattiapuita		4.7.2013	Siiri Tolonen	158696
sod058	Vyötämöselkä 4 varasto itäosan ovi		4.7.2013	Siiri Tolonen	158696
sod058	Vyötämöselkä 4 varasto itäosan riukuseinämä kuva 1		4.7.2013	Siiri Tolonen	158696
sod058	Vyötämöselkä 4 varasto itäosan riukuseinämä kuva 2		4.7.2013	Siiri Tolonen	158696
sod058	Vyötämöselkä 4 varasto koilliseen		4.7.2013	Siiri Tolonen	158696
sod058	Vyötämöselkä 4 varasto länsiosaa etelään		4.7.2013	Siiri Tolonen	158696
sod058	Vyötämöselkä 4 varasto länsiosaa nurkka		4.7.2013	Siiri Tolonen	158696
sod058	Vyötämöselkä 4 varasto länsiosaa sisäkuva		4.7.2013	Siiri Tolonen	158696
sod058	Vyötämöselkä 4 varasto länsiosan lattiapuita		4.7.2013	Siiri Tolonen	158696
sod058	Vyötämöselkä 4 varasto länsiosan ovi		4.7.2013	Siiri Tolonen	158696
sod058	Vyötämöselkä 4 varasto länteen		4.7.2013	Siiri Tolonen	158696
sod059	Vyötämöselkä 5 kämpppä eteinen luoteeseen		4.7.2013	Siiri Tolonen	158697
sod059	Vyötämöselkä 5 kämpppä eteisen nurkka		4.7.2013	Siiri Tolonen	158697
sod059	Vyötämöselkä 5 kämpppä etelään		4.7.2013	Siiri Tolonen	158697
sod059	Vyötämöselkä 5 kämpppä koillispään ovet		4.7.2013	Siiri Tolonen	158697
sod059	Vyötämöselkä 5 kämpppä koillispään sisemmän oven pieli		4.7.2013	Siiri Tolonen	158697
sod059	Vyötämöselkä 5 kämpppä koillispään ulko-oven pieli		4.7.2013	Siiri Tolonen	158697
sod059	Vyötämöselkä 5 kämpppä lounaisosan kaakkoisviivun ovi tai ikkuna		4.7.2013	Siiri Tolonen	158697
sod059	Vyötämöselkä 5 talli eteläkaakkoon		4.7.2013	Siiri Tolonen	158697
sod059	Vyötämöselkä 5 talli itäkoilliseen		4.7.2013	Siiri Tolonen	158697
sod059	Vyötämöselkä 5 talli itäkoillisosan oviaukko		4.7.2013	Siiri Tolonen	158697
sod059	Vyötämöselkä 5 talli itään		4.7.2013	Siiri Tolonen	158697
sod059	Vyötämöselkä 5 talli länsilounaisosan ikkunaluukku		4.7.2013	Siiri Tolonen	158697
sod059	Vyötämöselkä 5 talli länsilounaisosan nurkka		4.7.2013	Siiri Tolonen	158697
sod059	Vyötämöselkä 5 talli pohjoisluoteeseen		4.7.2013	Siiri Tolonen	158697
sod060	Vyötämöselkä 6 kämpppä eteisen ja huoneen liitoskohta		8.7.2013	Aki Hakonen	158698
sod060	Vyötämöselkä 6 kämpppä eteisen sisäseinää		8.7.2013	Aki Hakonen	158698

sod060	Vyötämöselkä 6 kämpppä eteläpuoleinen ikkuna tai ovi	8.7.2013	Aki Hakonen	158698
sod060	Vyötämöselkä 6 kämpppä huoneen ja eteisen raja	8.7.2013	Aki Hakonen	158698
sod060	Vyötämöselkä 6 kämpppä huoneen sisäseinä	8.7.2013	Aki Hakonen	158698
sod060	Vyötämöselkä 6 kämpppä huoneen ulkoseinää	8.7.2013	Aki Hakonen	158698
sod060	Vyötämöselkä 6 kämpppä kaakkoisnurkka	8.7.2013	Aki Hakonen	158698
sod060	Vyötämöselkä 6 kämpppä länsi-lounaaseen	8.7.2013	Aki Hakonen	158698
sod060	Vyötämöselkä 6 kämpppä pohjoispuoleinen ikkuna pohjoisluoteeseen	8.7.2013	Aki Hakonen	158698
sod060	Vyötämöselkä 6 kämpppä sisäovi	8.7.2013	Aki Hakonen	158698
sod060	Vyötämöselkä 6 kämpppä ulko-ovi läheltä	8.7.2013	Aki Hakonen	158698
sod060	Vyötämöselkä 6 kämpppä ulko-ovi	8.7.2013	Aki Hakonen	158698
sod060	Vyötämöselkä 6 talli itäkaakkoon	8.7.2013	Aki Hakonen	158698
sod060	Vyötämöselkä 6 talli itään	8.7.2013	Aki Hakonen	158698
sod060	Vyötämöselkä 6 talli lounaaseen	8.7.2013	Aki Hakonen	158698
sod060	Vyötämöselkä 6 talli lounaaisnurkka	8.7.2013	Aki Hakonen	158698
sod060	Vyötämöselkä 6 talli lounaisulkonurkka	8.7.2013	Aki Hakonen	158698
sod060	Vyötämöselkä 6 talli lounaisvarastohuone länsiluoteeseen	8.7.2013	Aki Hakonen	158698
sod060	Vyötämöselkä 6 talli lounaisvarastohuoneen lounaisnurkka	8.7.2013	Aki Hakonen	158698
sod060	Vyötämöselkä 6 talli lounaisvarastohuoneen ovi	8.7.2013	Aki Hakonen	158698
sod060	Vyötämöselkä 6 talli länteen	8.7.2013	Aki Hakonen	158698
sod060	Vyötämöselkä 6 talli ovenpieli	8.7.2013	Aki Hakonen	158698
sod060	Vyötämöselkä 6 talli ovi	8.7.2013	Aki Hakonen	158698
sod060	Vyötämöselkä 6 talli sisäseinän kuntaa ja kaarnaa	8.7.2013	Aki Hakonen	158698
sod061	Vyötämöselkä 7 kämpppä eteisen länsinurkan salvos	8.7.2013	Aki Hakonen	158699
sod061	Vyötämöselkä 7 kämpppä kaakkoisseinän ikkuna	8.7.2013	Aki Hakonen	158699
sod061	Vyötämöselkä 7 kämpppä koilliseen	8.7.2013	Aki Hakonen	158699
sod061	Vyötämöselkä 7 kämpppä luoteeseen	8.7.2013	Aki Hakonen	158699
sod061	Vyötämöselkä 7 kämpppä luoteisikkuna	8.7.2013	Aki Hakonen	158699
sod061	Vyötämöselkä 7 kämpppä muokattu eteisen seinä	8.7.2013	Aki Hakonen	158699
sod061	Vyötämöselkä 7 kämpppä päähuoneen ovi	8.7.2013	Aki Hakonen	158699
sod061	Vyötämöselkä 7 kämpppä päähuoneen sisäseinää	8.7.2013	Aki Hakonen	158699
sod061	Vyötämöselkä 7 kämpppä yleiskuva lounaaseen	8.7.2013	Aki Hakonen	158699
sod061	Vyötämöselkä 7 kämpän 1 viereinen kuoppa koilliseen	8.7.2013	Aki Hakonen	158699
sod061	Vyötämöselkä 7 talli kaakkoisseinän aukko	8.7.2013	Aki Hakonen	158699
sod061	Vyötämöselkä 7 talli kaakkoon	8.7.2013	Aki Hakonen	158699
sod061	Vyötämöselkä 7 talli kaiverrus (EK)	8.7.2013	Aki Hakonen	158699
sod061	Vyötämöselkä 7 talli ovenkarmi	8.7.2013	Aki Hakonen	158699
sod061	Vyötämöselkä 7 talli ovi	8.7.2013	Aki Hakonen	158699
sod061	Vyötämöselkä 7 talli pohjoisnurkka	8.7.2013	Aki Hakonen	158699



sod061	Vyötämöselikä 7 talli varastohuone	8.7.2013	Aki Hakonen	158699
sod061	Vyötämöselikä 7 talli varastohuoneen länsinurkka	8.7.2013	Aki Hakonen	158699
sod061	Vyötämöselikä 7 tallin sisäseinää	8.7.2013	Aki Hakonen	158699
sod062	Rykimäkerö 1 kämpppä eteisen itänurkka	8.7.2013	Aki Hakonen	158700
sod062	Rykimäkerö 1 kämpppä eteisen pohjoisnurkka	8.7.2013	Aki Hakonen	158700
sod062	Rykimäkerö 1 kämpppä itään	8.7.2013	Aki Hakonen	158700
sod062	Rykimäkerö 1 kämpppä ovi	8.7.2013	Aki Hakonen	158700
sod062	Rykimäkerö 1 kämpppä yleiskuva koilliseen	8.7.2013	Aki Hakonen	158700
sod062	Rykimäkerö 1 kämpppä yleiskuva lounaaseen	8.7.2013	Aki Hakonen	158700
sod062	Rykimäkerö 1 sauna etelänurkan salvos	8.7.2013	Aki Hakonen	158700
sod062	Rykimäkerö 1 sauna kiuas kaakkoon	8.7.2013	Aki Hakonen	158700
sod062	Rykimäkerö 1 sauna luoteeseen	8.7.2013	Aki Hakonen	158700
sod062	Rykimäkerö 1 sauna ovi	8.7.2013	Aki Hakonen	158700
sod062	Rykimäkerö 1 sauna yleiskuva luoteeseen	8.7.2013	Aki Hakonen	158700
sod062	Rykimäkerö 1 talli etelänurkka	8.7.2013	Aki Hakonen	158700
sod062	Rykimäkerö 1 talli kaakkoispäädyn luukut	8.7.2013	Aki Hakonen	158700
sod062	Rykimäkerö 1 talli ovenpaikka ja ovi kaakkoon	8.7.2013	Aki Hakonen	158700
sod062	Rykimäkerö 1 talli ovi	8.7.2013	Aki Hakonen	158700
sod062	Rykimäkerö 1 talli varastohuone kaakkoon	8.7.2013	Aki Hakonen	158700
sod062	Rykimäkerö 1 talli varastohuoneen etelänurkka	8.7.2013	Aki Hakonen	158700
sod062	Rykimäkerö 1 talli yleiskuva kaakkoon	8.7.2013	Aki Hakonen	158700
sod062	Rykimäkerö 1 talli yleiskuva koilliseen	8.7.2013	Aki Hakonen	158700
sod063	Rykimäkerö 2 kämpppä eteisen pohjoisnurkka	8.7.2013	Aki Hakonen	158701
sod063	Rykimäkerö 2 kämpppä lounaisnurkka	8.7.2013	Aki Hakonen	158701
sod063	Rykimäkerö 2 kämpppä länsiseinän ikkuna	8.7.2013	Aki Hakonen	158701
sod063	Rykimäkerö 2 kämpppä ovien paikat etelälounaaseen	8.7.2013	Aki Hakonen	158701
sod063	Rykimäkerö 2 kämpppä pohjoiskoilliseen	8.7.2013	Aki Hakonen	158701
sod063	Rykimäkerö 2 talli itäkoilliseen	8.7.2013	Aki Hakonen	158701
sod063	Rykimäkerö 2 talli koilliseen	8.7.2013	Aki Hakonen	158701
sod063	Rykimäkerö 2 talli länsiseinää etelään	8.7.2013	Aki Hakonen	158701
sod063	Rykimäkerö 2 talli varastohuoneen kaakkoisnurkka	8.7.2013	Aki Hakonen	158701
sod063	Rykimäkerö 2 talli varastohuoneen ovenpaikka	8.7.2013	Aki Hakonen	158701
sod064	Rykimäkerö 3 kämpppä eteisen ja huoneen pohjoisnurkat	8.7.2013	Aki Hakonen	158702
sod064	Rykimäkerö 3 kämpppä huoneen pohjoisnurkka	8.7.2013	Aki Hakonen	158702
sod064	Rykimäkerö 3 kämpppä huoneen pohjoissisänurkka	8.7.2013	Aki Hakonen	158702
sod064	Rykimäkerö 3 kämpppä luodeseinän ikkuna	8.7.2013	Aki Hakonen	158702
sod064	Rykimäkerö 3 kämpppä länsinurkka	8.7.2013	Aki Hakonen	158702
sod064	Rykimäkerö 3 kämpppä ovet	8.7.2013	Aki Hakonen	158702

sod064 Rykimäkerö 3 käämpä sisäosaa koilliseen	8.7.2013	Aki Hakonen	158702
sod064 Rykimäkerö 3 käämpä yleiskuva koilliseen	8.7.2013	Aki Hakonen	158702
sod064 Rykimäkerö 3 käämpä yleiskuva luoteeseen	8.7.2013	Aki Hakonen	158702
sod064 Rykimäkerö 3 talli itään	8.7.2013	Aki Hakonen	158702
sod064 Rykimäkerö 3 talli lounaisseinän aukko	8.7.2013	Aki Hakonen	158702
sod064 Rykimäkerö 3 talli ovi	8.7.2013	Aki Hakonen	158702
sod064 Rykimäkerö 3 talli varastohuone itään	8.7.2013	Aki Hakonen	158702
sod064 Rykimäkerö 3 talli varastohuone luoteeseen	8.7.2013	Aki Hakonen	158702
sod064 Rykimäkerö 3 talli varastohuoneen itänurkka	8.7.2013	Aki Hakonen	158702
sod064 Rykimäkerö 3 talli yleiskuva koilliseen	8.7.2013	Aki Hakonen	158702
sod065 Kantapääaapa 1 lato itäkoilliseen	9.7.2013	Aki Hakonen	158652
sod065 Kantapääaapa 1 lato kattorakennetta	9.7.2013	Aki Hakonen	158652
sod065 Kantapääaapa 1 lato länsilounaaseen	9.7.2013	Aki Hakonen	158652
sod065 Kantapääaapa 1 lato seinä länsilounaaseen	9.7.2013	Aki Hakonen	158652
sod066 Kantapääaapa 2 lato lounaaseen	9.7.2013	Aki Hakonen	158653
sod066 Kantapääaapa 2 lato luoteeseen	9.7.2013	Aki Hakonen	158653
sod066 Kantapääaapa 2 lato pohjoisnurkka	9.7.2013	Aki Hakonen	158653
sod067 Räkki-Luoston aapa 1 parkkuupukki yleiskuva koilliseen	9.7.2013	Aki Hakonen	158658
sod067 Räkki-Luoston aapa 1 parkkuupukki	9.7.2013	Aki Hakonen	158658
sod068 Räkki-Luoston aapa 2 käämpä ja talli länteen	9.7.2013	Aki Hakonen	158703
sod068 Räkki-Luoston aapa 2 käämpä koilliseinä ikkuna	9.7.2013	Aki Hakonen	158703
sod068 Räkki-Luoston aapa 2 käämpä lounaaseen	9.7.2013	Aki Hakonen	158703
sod068 Räkki-Luoston aapa 2 käämpä lounaisseinän ikkuna	9.7.2013	Aki Hakonen	158703
sod068 Räkki-Luoston aapa 2 käämpä luoteeseen	9.7.2013	Aki Hakonen	158703
sod068 Räkki-Luoston aapa 2 käämpä luoteiseinä ovi	9.7.2013	Aki Hakonen	158703
sod068 Räkki-Luoston aapa 2 käämpä nurkka	9.7.2013	Aki Hakonen	158703
sod068 Räkki-Luoston aapa 2 käämpä sisäosa ja luoteispäty luoteeseen	9.7.2013	Aki Hakonen	158703
sod068 Räkki-Luoston aapa 2 talli huoneiden välinen ovenpaikka	9.7.2013	Aki Hakonen	158703
sod068 Räkki-Luoston aapa 2 talli itähuone etelään	9.7.2013	Aki Hakonen	158703
sod068 Räkki-Luoston aapa 2 talli itähuoneen ovenpaikka	9.7.2013	Aki Hakonen	158703
sod068 Räkki-Luoston aapa 2 talli lounaisnurkka	9.7.2013	Aki Hakonen	158703
sod068 Räkki-Luoston aapa 2 talli länsihuone länteen	9.7.2013	Aki Hakonen	158703
sod068 Räkki-Luoston aapa 2 talli länsihuoneen ovi	9.7.2013	Aki Hakonen	158703
sod068 Räkki-Luoston aapa 2 talli länsihuoneen ovi	9.7.2013	Aki Hakonen	158703
sod068 Räkki-Luoston aapa 2 talli pohjoiseen	9.7.2013	Aki Hakonen	158703
sod069 Vuovaara 1 käymälä itään	9.7.2013	Aki Hakonen	158709
sod069 Vuovaara 1 käymälä kaakkoon	9.7.2013	Aki Hakonen	158709
sod069 Vuovaara 1 käymälän luona oleva koneen osa	9.7.2013	Aki Hakonen	158709

sod069 Vuovaara 1 käymälän luona oleva koneen osa kuva 2	9.7.2013	Aki Hakonen	158709
sod069 Vuovaara 1 rakennus 1 koilliseen	9.7.2013	Aki Hakonen	158709
sod069 Vuovaara 1 rakennus 1 lounaaseen	9.7.2013	Aki Hakonen	158709
sod069 Vuovaara 1 rakennus 2 itään	9.7.2013	Aki Hakonen	158709
sod069 Vuovaara 1 rakennus 2 kivi-sementtikasat koilliseen	9.7.2013	Aki Hakonen	158709
sod069 Vuovaara 1 rakennus 2 pohjoiseen	9.7.2013	Aki Hakonen	158709
sod069 Vuovaara 1 vaja kaakkoisseinä	9.7.2013	Aki Hakonen	158709
sod069 Vuovaara 1 vaja kaakkoon	9.7.2013	Aki Hakonen	158709
sod069 Vuovaara 1 vaja lounaisseinä	9.7.2013	Aki Hakonen	158709
sod069 Vuovaara 1 vaja luoteeseen	9.7.2013	Aki Hakonen	158709
sod069 Vuovaara 1 vaja luoteisseinä	9.7.2013	Aki Hakonen	158709
sod069 Vuovaara 1 vaja sisäpuolta	9.7.2013	Aki Hakonen	158709
sod070 Lehtovaara 1 muistomerkki	9.7.2013	Aki Hakonen	158828
sod070 Lehtovaara 1 muistomerkki yleiskuva	9.7.2013	Aki Hakonen	158828
sod071 Tunkakangas 1 kämppä kaakkoon	10.7.2013	Aki Hakonen	158657
sod071 Tunkakangas 1 kämppä luoteeseen	10.7.2013	Aki Hakonen	158657
sod071 Tunkakangas 1 lautakasa	10.7.2013	Aki Hakonen	158657
sod071 Tunkakangas 1 lautakasa kuva 2	10.7.2013	Aki Hakonen	158656
sod072 Kyljätärvi 1 esihistoriallinen asuinpaikka eteläpuolelta pohjoiseen	10.7.2013	Aki Hakonen	158656
sod072 Kyljätärvi 1 esihistoriallinen asuinpaikka itäpuolelta länteen	10.7.2013	Aki Hakonen	158656
sod072 Kyljätärvi 1 esihistoriallinen asuinpaikka luoteispuolelta kaakkoon	10.7.2013	Aki Hakonen	158656
sod073 Tunkaharjut 1 pyyntikuopat 1 ja 2 pohjoiseen	10.7.2013	Aki Hakonen	162250
sod073 Tunkaharjut 1 pyyntikuoppa 1 luoteeseen	10.7.2013	Aki Hakonen	162250
sod073 Tunkaharjut 1 pyyntikuoppa 1 pohjoiseen	10.7.2013	Aki Hakonen	162250
sod073 Tunkaharjut 1 pyyntikuoppa 2 ja 1 etelälounaaseen	10.7.2013	Aki Hakonen	162250
sod073 Tunkaharjut 1 pyyntikuoppa 2 lounaaseen	10.7.2013	Aki Hakonen	162250
sod073 Tunkaharjut 1 pyyntikuoppa 2 pohjoiseen	10.7.2013	Aki Hakonen	162250
sod074 Tunkakangas 2 kämppä etelään	15.7.2013	Siiri Tolonen	158876
sod074 Tunkakangas 2 kämppä koilliseen	15.7.2013	Siiri Tolonen	158876
sod074 Tunkakangas 2 kämppä pohjoiseen	15.7.2013	Siiri Tolonen	158876
sod074 Tunkakangas 2 kämpän piisi	15.7.2013	Siiri Tolonen	158876
sod074 Tunkakangas 2 kämpän tallipuolen ovi	15.7.2013	Siiri Tolonen	158876
sod074 Tunkakangas 2 luoteispäädyn varastopuoli	15.7.2013	Siiri Tolonen	158876
sod074 Tunkakangas 2 rakkakuoppa 1 itäkoilliseen	15.7.2013	Siiri Tolonen	158876
sod074 Tunkakangas 2 rakkakuoppa 1 länteen	15.7.2013	Siiri Tolonen	158876
sod074 Tunkakangas 2 varaston nurkka	15.7.2013	Siiri Tolonen	158876
sod075 Tunkakangas 3 kämppä eteläkaakkoon	15.7.2013	Siiri Tolonen	158836
sod075 Tunkakangas 3 kämppä pohjoiseen	15.7.2013	Siiri Tolonen	158836

sod075 Tunkakangas 3 kämpän eteläkaakkoispään osa	15.7.2013	Siiri Tolonen	158836
sod075 Tunkakangas 3 kämpän nurkka	15.7.2013	Siiri Tolonen	158836
sod075 Tunkakangas 3 kämpän piisi	15.7.2013	Siiri Tolonen	158836
sod075 Tunkakangas 3 kämpän tupa itäkaakkoon	15.7.2013	Siiri Tolonen	158836
sod076 Tunkakangas 4 kruununleima	15.7.2013	Siiri Tolonen	158837
sod076 Tunkakangas 4 kruununleimappuu itään	15.7.2013	Siiri Tolonen	158837
sod077 Tunkakangas 5 kruununleima	15.7.2013	Siiri Tolonen	158838
sod077 Tunkakangas 5 kruununleimappuu lounaaseen	15.7.2013	Siiri Tolonen	158838
sod078 Tunkakangas 6 perikka- ja riukuaitaa pohjoisosassa 1	15.7.2013	Siiri Tolonen	162568
sod078 Tunkakangas 6 perikka- ja riukuaitaa pohjoisosassa 2	15.7.2013	Siiri Tolonen	162568
sod078 Tunkakangas 6 perikka- ja riukuaitaa pohjoisosassa 3	15.7.2013	Siiri Tolonen	162568
sod078 Tunkakangas 6 perikka- ja riukuaitaa pohjoisosassa 4	15.7.2013	Siiri Tolonen	162568
sod079 Tunkakangas 7 kruununleima	15.7.2013	Siiri Tolonen	158851
sod079 Tunkakangas 7 kruununleimappuu	15.7.2013	Siiri Tolonen	158851
sod080 Tunkakangas 8 kruununleima	15.7.2013	Siiri Tolonen	158852
sod080 Tunkakangas 8 kruununleimappuu	15.7.2013	Siiri Tolonen	158852
sod081 Ranta-Uhriselkä 1 kämpä 1 länsiluoteeseen	16.7.2013	Siiri Tolonen	158877
sod081 Ranta-Uhriselkä 1 kämpä 1 piisi	16.7.2013	Siiri Tolonen	158877
sod081 Ranta-Uhriselkä 1 kämpä 1 pohjoiskoilliseen	16.7.2013	Siiri Tolonen	158877
sod081 Ranta-Uhriselkä 1 kämpä 2 länteen	16.7.2013	Siiri Tolonen	158877
sod081 Ranta-Uhriselkä 1 kämpä 2 piisi	16.7.2013	Siiri Tolonen	158877
sod081 Ranta-Uhriselkä 1 kämpä 2 pohjoisluoteeseen	16.7.2013	Siiri Tolonen	158877
sod081 Ranta-Uhriselkä 1 rakennus länteen	16.7.2013	Siiri Tolonen	158877
sod081 Ranta-Uhriselkä 1 rakennus pohjoisluoteeseen	16.7.2013	Siiri Tolonen	158877
sod083 Männikköläki 1 veräjän pieli	16.7.2013	Siiri Tolonen	158856
sod083 Männikköläki 1 veräjä	16.7.2013	Siiri Tolonen	158856
sod083 Männikköläki 1 riukuaitaa 1	16.7.2013	Siiri Tolonen	158856
sod083 Männikköläki 1 riukuaitaa 2	16.7.2013	Siiri Tolonen	158856
sod084 Männikköläki 1 porokämpä lounaaseen	16.7.2013	Siiri Tolonen	158857
sod084 Männikköläki 1 purettuja kattorakenteita	16.7.2013	Siiri Tolonen	158857
sod084 Männikköläki 2 kamiinan osa	16.7.2013	Siiri Tolonen	158857
sod084 Männikköläki 2 piisi	16.7.2013	Siiri Tolonen	158857
sod084 Männikköläki 2 porokämpä kaakkoon	16.7.2013	Siiri Tolonen	158857
sod084 Männikköläki 2 porokämpä koilliseen	16.7.2013	Siiri Tolonen	158857
sod085 Purnumaa 1 hella	16.7.2013	Siiri Tolonen	158858
sod085 Purnumaa 1 kämpä etelään	16.7.2013	Siiri Tolonen	158858
sod085 Purnumaa 1 kämpä länsilounaaseen	16.7.2013	Siiri Tolonen	158858
sod085 Purnumaa 1 kämpä länteen	16.7.2013	Siiri Tolonen	158858

sod085 Purnumaa 1 kämpän uuni	16.7.2013	Siiri Tolonen	158858
sod085 Purnumaa 1 seinä- ja välikattorakenteita	16.7.2013	Siiri Tolonen	158858
sod086 Pullivuoma 1 hernekeittopurkki	17.7.2013	Siiri Tolonen	158873
sod086 Pullivuoma 1 hiilikasa pihan reunalla	17.7.2013	Siiri Tolonen	158873
sod086 Pullivuoma 1 kämpppä eteläkaakkoon	17.7.2013	Siiri Tolonen	158873
sod086 Pullivuoma 1 kämpppä itäkaakkoon	17.7.2013	Siiri Tolonen	158873
sod086 Pullivuoma 1 pihaluonnet metsätieltä koilliseen	17.7.2013	Siiri Tolonen	158873
sod086 Pullivuoma 1 purettua lautaa pihan reunalla	17.7.2013	Siiri Tolonen	158873
sod086 Pullivuoma 1 varasto itään	17.7.2013	Siiri Tolonen	158873
sod086 Pullivuoma 1 varasto koilliseen	17.7.2013	Siiri Tolonen	158873
sod087 Löytömännikkö 1 pihan kaakkoisnurkalla luoteeseen	17.7.2013	Siiri Tolonen	158874
sod087 Löytömännikkö 1 pihan pohjoisreunalta eteläkaakkoon	17.7.2013	Siiri Tolonen	158874
sod087 Löytömännikkö 1 raivausröykkiö itään	17.7.2013	Siiri Tolonen	158874
sod088 Huotarinkuusikko 1 kiviröykkiö	17.7.2013	Siiri Tolonen	158875
sod088 Huotarinkuusikko 1 kämpppä kaakkoon	17.7.2013	Siiri Tolonen	158875
sod088 Huotarinkuusikko 1 pihan pohjoisnurkalla etelään	17.7.2013	Siiri Tolonen	158875
sod089 Katajanniitty 1 niitty lato koilliseen	17.7.2013	Siiri Tolonen	158866
sod089 Katajanniitty 1 niitty lato lattiaa	17.7.2013	Siiri Tolonen	158866
sod089 Katajanniitty 1 niitty lato lounaaseen	17.7.2013	Siiri Tolonen	158866
sod089 Katajanniitty 1 niitty lato pohjoiseen	17.7.2013	Siiri Tolonen	158866
sod089 Katajanniitty 1 nurkka	17.7.2013	Siiri Tolonen	158866
sod089 Katajanniitty 1 ovenpieli	17.7.2013	Siiri Tolonen	158866
sod090 Katajanniitty 2 niitty lato koilliseen	17.7.2013	Siiri Tolonen	158867
sod090 Katajanniitty 2 niitty lato lounaaseen	17.7.2013	Siiri Tolonen	158867
sod090 Katajanniitty 2 niitty lato pohjoiseen	17.7.2013	Siiri Tolonen	158867
sod090 Katajanniitty 2 nurkka	17.7.2013	Siiri Tolonen	158867
sod090 Katajanniitty 2 ovenpieli	17.7.2013	Siiri Tolonen	158867
sod092 Särkijärvi 2 kuoppa pohjoiseen	22.7.2013	Paula Pelttari	159130
sod092 Särkijärvi 2 kuoppa pohjoiskoilliseen	22.7.2013	Paula Pelttari	159130
sod092 Särkijärvi 2 kuoppa vallin koepiston profiili	22.7.2013	Paula Pelttari	159130
sod092 Särkijärvi 2 kuoppa yleiskuva länsiluoteeseen	22.7.2013	Paula Pelttari	159130
sod093 Särkijärvi 3 kuoppa etelään	22.7.2013	Paula Pelttari	159131
sod093 Särkijärvi 3 kuoppa lounaaseen 2	22.7.2013	Paula Pelttari	159131
sod094 Särkijärvi 1 pyyntikuopat kaakkoon - kuoppa 2 etualalla	22.7.2013	Paula Pelttari	159132
sod094 Särkijärvi 1 pyyntikuopat länsiluoteeseen	22.7.2013	Paula Pelttari	159132
sod094 Särkijärvi 1 pyyntikuopat pohjoiseen	22.7.2013	Paula Pelttari	159132
sod095 Särkijärvi W kvartsi löytöpaikka etelään	22.7.2013	Paula Pelttari	162740
sod095 Särkijärvi W kvartsi löytöpaikka länsiluoteeseen	22.7.2013	Paula Pelttari	162740

sod095 Särkijärvi W kvartisilyötopaikka pohjoiseen	22.7.2013	Paula Pelttari	162740
sod096 Särkijärvi 4 pilkkapuu itäkoilliseen	22.7.2013	Paula Pelttari	159133
sod096 Särkijärvi 4 pilkkapuu	22.7.2013	Paula Pelttari	159133
sod098 Kõngäslampi 1 käämpä lounaaseen	23.7.2013	Siiri Tolonen	159135
sod098 Kõngäslampi 1 käämpä pisi 1 luoteeseen	23.7.2013	Siiri Tolonen	159135
sod098 Kõngäslampi 1 käämpä pisi 2 koilliseen	23.7.2013	Siiri Tolonen	159135
sod098 Kõngäslampi 1 käämpä pisi 2 lounaaseen	23.7.2013	Siiri Tolonen	159135
sod099 Kõngäslampi 2 kuoppa 1 itään	23.7.2013	Siiri Tolonen	162988
sod099 Kõngäslampi 2 kuoppa 1 luoteeseen	23.7.2013	Siiri Tolonen	162988
sod099 Kõngäslampi 2 kuoppa 2 länteen	23.7.2013	Siiri Tolonen	162988
sod099 Kõngäslampi 2 uittotammi itäkoilliseen	23.7.2013	Siiri Tolonen	162988
sod099 Kõngäslampi 2 uittotammi lähikuva pohjoiseen	23.7.2013	Siiri Tolonen	162988
sod100 Myllyvaara 2 neuvostovankien muistomerkki kyltti	24.7.2013	Aki Hakonen	159136
sod100 Myllyvaara 2 neuvostovankien muistomerkki länsilounaaseen	24.7.2013	Aki Hakonen	159136
sod100 Myllyvaara 2 vanhempi muistopaasi lounaaseen	24.7.2013	Aki Hakonen	159136
sod101 Myllyvaara 1 vankileiri aidanpaalu ja piikkilankaa	24.7.2013	Aki Hakonen	159172
sod101 Myllyvaara 1 vankileiri aidanpaalu	24.7.2013	Aki Hakonen	159172
sod101 Myllyvaara 1 vankileiri kaivanto 1 koilliseen	24.7.2013	Aki Hakonen	159172
sod101 Myllyvaara 1 vankileiri kaivanto 2 kaakkoon	24.7.2013	Aki Hakonen	159172
sod101 Myllyvaara 1 vankileiri kaivanto 4 kaakkoon	24.7.2013	Aki Hakonen	159172
sod101 Myllyvaara 1 vankileiri kamiinan jäähmös	24.7.2013	Aki Hakonen	159172
sod101 Myllyvaara 1 vankileiri kuoppia länsiluoteeseen	24.7.2013	Aki Hakonen	159172
sod101 Myllyvaara 1 vankileiri piikkilankaa 2	24.7.2013	Aki Hakonen	159172
sod101 Myllyvaara 1 vankileiri piikkilankaa	24.7.2013	Aki Hakonen	159172
sod101 Myllyvaara 1 vankileiri rakennuksen jäännös kaakkoon	24.7.2013	Aki Hakonen	159172
sod101 Myllyvaara 1 vankileiri suorakulmainen vallilinen kuoppa	24.7.2013	Aki Hakonen	159172
sod101 Myllyvaara 1 vankileiri säilytötkkuoppa koilliseen	24.7.2013	Aki Hakonen	159172
sod101 Myllyvaara 1 vankileiri tynnyrinpohja ja kuoppa	24.7.2013	Aki Hakonen	159172
sod101 Myllyvaara 1 vankileiri yleiskuva itään	24.7.2013	Aki Hakonen	159172
sod101 Myllyvaara 1 vankileirin aluetta kaakkoon	24.7.2013	Aki Hakonen	159172
sod103 Sokerilampi 2 kuoppa 1 ja lautaromua	24.7.2013	Aki Hakonen	163110
sod103 Sokerilampi 2 käämpä sementtilaatta	24.7.2013	Aki Hakonen	163110
sod103 Sokerilampi 2 käämpä kattohuopaa ja vajeria	24.7.2013	Aki Hakonen	163110
sod103 Sokerilampi 2 käämpä yleiskuva kaakkoon	24.7.2013	Aki Hakonen	163110
sod103 Sokerilampi 2 käämpä yleiskuva luoteeseen	24.7.2013	Aki Hakonen	163110
sod103 Sokerilampi 2 lautaromua	24.7.2013	Aki Hakonen	163110
sod103 Sokerilampi 2 tikkaat	24.7.2013	Aki Hakonen	163110
sod103 Sokerilampi 2 veneteline	24.7.2013	Aki Hakonen	163110

sod103 Sokerilampi 2 vesipasa		24.7.2013	Aki Hakonen	163110
sod104 Sokerilampi 1 kuoppa 1 koilliseen		24.7.2013	Aki Hakonen	163111
sod104 Sokerilampi 1 kuoppa 1 tökkeijä ja lasia		24.7.2013	Aki Hakonen	163111
sod104 Sokerilampi 1 kuoppa 2 kaakkoon		24.7.2013	Aki Hakonen	163111
sod104 Sokerilampi 1 kuoppa 3 kaakkoon		24.7.2013	Aki Hakonen	163111
sod104 Sokerilampi 1 kuoppa 4 luoteeseen		24.7.2013	Aki Hakonen	163111
sod105 Kuusikko-Siikaselkä 1 aukea luoteeseen		25.7.2013	Aki Hakonen	163157
sod105 Kuusikko-Siikaselkä 1 kellari lounaaseen 2		25.7.2013	Aki Hakonen	163157
sod105 Kuusikko-Siikaselkä 1 kellarin oviaukko		25.7.2013	Aki Hakonen	163157
sod105 Kuusikko-Siikaselkä 1 kellarin sisäosa		25.7.2013	Aki Hakonen	163157
sod105 Kuusikko-Siikaselkä 1 kiviä ja monttu		25.7.2013	Aki Hakonen	163157
sod105 Kuusikko-Siikaselkä 1 kuoppa 2		25.7.2013	Aki Hakonen	163157
sod105 Kuusikko-Siikaselkä 1 lautoja		25.7.2013	Aki Hakonen	163157
sod106 Iso Maljavaara 1 hormin osia aukean laidalla		25.7.2013	Aki Hakonen	163191
sod106 Iso Maljavaara 1 rakennuksen jäännös luoteeseen		25.7.2013	Aki Hakonen	163191
sod106 Iso Maljavaara 1 uunin luukku		25.7.2013	Aki Hakonen	163191
sod106 Iso Maljavaara 1 uunin ympäristöä luoteeseen		25.7.2013	Aki Hakonen	163191
sod107 Pieni Perälampi 1 kämpppä kolme uuninpohjaa itään		25.7.2013	Aki Hakonen	163234
sod107 Pieni Perälampi 1 kämpppä uuninpohja 1		25.7.2013	Aki Hakonen	163234
sod107 Pieni Perälampi 1 kämpppä uuninpohja 2		25.7.2013	Aki Hakonen	163234
sod107 Pieni Perälampi 1 kämpppä uuninpohja 3		25.7.2013	Aki Hakonen	163234
sod107 Pieni Perälampi 1 kämpppä yleiskuva lounaaseen		25.7.2013	Aki Hakonen	163234
sod107 Pieni Perälampi 1 sauna ikkuna eteläseinällä		25.7.2013	Aki Hakonen	163234
sod107 Pieni Perälampi 1 sauna kiuas		25.7.2013	Aki Hakonen	163234
sod107 Pieni Perälampi 1 sauna koillisnurkka ulkoa		25.7.2013	Aki Hakonen	163234
sod107 Pieni Perälampi 1 sauna lauteiden paikat eteläseinällä		25.7.2013	Aki Hakonen	163234
sod107 Pieni Perälampi 1 sauna luukunpaikka länsiseinällä		25.7.2013	Aki Hakonen	163234
sod107 Pieni Perälampi 1 sauna länteen		25.7.2013	Aki Hakonen	163234
sod107 Pieni Perälampi 1 sauna ovenpieli		25.7.2013	Aki Hakonen	163234
sod107 Pieni Perälampi 1 sauna oviaukko		25.7.2013	Aki Hakonen	163234
sod107 Pieni Perälampi 1 talli etelään		25.7.2013	Aki Hakonen	163234
sod107 Pieni Perälampi 1 talli kaakkoinurkan salvos		25.7.2013	Aki Hakonen	163234
sod107 Pieni Perälampi 1 talli lautakasa itäpäässä		25.7.2013	Aki Hakonen	163234
sod107 Pieni Perälampi 1 talli länteen		25.7.2013	Aki Hakonen	163234
sod107 Pieni Perälampi 1 talli pohjoiseen		25.7.2013	Aki Hakonen	163234
sod108 Kielinen 1 kämpppä kaakkoon		25.7.2013	Aki Hakonen	163283
sod108 Kielinen 1 kämpppä rojuja koillisseinän vierellä		25.7.2013	Aki Hakonen	163283
sod108 Kielinen 1 kämpppä uuni		25.7.2013	Aki Hakonen	163283

sod108 Kielinen 1 kämpppä yleiskuva länsiluoteeseen	25.7.2013	Aki Hakonen	163283
sod108 Kielinen 1 rakennus 1 pohjoiseen	25.7.2013	Aki Hakonen	163283
sod108 Kielinen 1 rakennus 2 itään	25.7.2013	Aki Hakonen	163283
sod108 Kielinen 1 rakennusten väli kaakkoon	25.7.2013	Aki Hakonen	163283
sod108 Kielinen 1 sauna ikkuna	25.7.2013	Aki Hakonen	163283
sod108 Kielinen 1 sauna itään	25.7.2013	Aki Hakonen	163283
sod108 Kielinen 1 sauna ovenpaikka	25.7.2013	Aki Hakonen	163283
sod108 Kielinen 1 sauna seinän rakennetta	25.7.2013	Aki Hakonen	163283
sod109 Auvojärvi 1 ministerinmänty koilliseen	25.7.2013	Aki Hakonen	159308
sod109 Auvojärvi 1 ministerinmänty kyttä	25.7.2013	Aki Hakonen	159308
sod109 Auvojärvi 1 ministerinmänty yleiskuva	25.7.2013	Aki Hakonen	159308
sod111 Seipäjoki 1 hirsiarikon nurkka	29.7.2013	Siiri Tolonen	12552
sod111 Seipäjoki 1 nimikirjaimet tammen hirsiarikon nurkassa	29.7.2013	Siiri Tolonen	12552
sod111 Seipäjoki 1 päivämääräkaiverrus hirsiarikon nurkassa	29.7.2013	Siiri Tolonen	12552
sod111 Seipäjoki 1 tammen alavirranpuoleinen väliseinämän osa eteläpuolelta	29.7.2013	Siiri Tolonen	12552
sod111 Seipäjoki 1 tammen alavirranpuoleinen väliseinämän osa pohjoispuolelta	29.7.2013	Siiri Tolonen	12552
sod111 Seipäjoki 1 tammen ylävirranpuoleinen väliseinämä pohjoispuolelta	29.7.2013	Siiri Tolonen	12552
sod111 Seipäjoki 1 uittolammi itään	29.7.2013	Siiri Tolonen	12552
sod111 Seipäjoki 1 uittolammi koilliseen	29.7.2013	Siiri Tolonen	12552
sod111 Seipäjoki 1 uittolammi luoteeseen (2)	29.7.2013	Siiri Tolonen	12552
sod111 Seipäjoki 1 uittolammi luoteeseen	29.7.2013	Siiri Tolonen	12552
sod111 Seipäjoki 1 uittolammi vartin eteläpäädyistä pohjoiseen	29.7.2013	Siiri Tolonen	12552
sod111 Seipäjoki 1 uittolammi vartin pohjoispäädyistä etelään	29.7.2013	Siiri Tolonen	12552
sod112 Vasikkavaara 1 niitylaidon kattolautaa	29.7.2013	Siiri Tolonen	159312
sod112 Vasikkavaara 1 niitylaidon nurkka	29.7.2013	Siiri Tolonen	159312
sod112 Vasikkavaara 1 niitylaidon oviaukko	29.7.2013	Siiri Tolonen	159312
sod112 Vasikkavaara 1 niitylato koilliseen	29.7.2013	Siiri Tolonen	159312
sod112 Vasikkavaara 1 niitylato luoteeseen	29.7.2013	Siiri Tolonen	159312
sod113 Vasikkavaara 2 niitylato itäkaakkoon	29.7.2013	Siiri Tolonen	159313
sod113 Vasikkavaara 2 niitylato lounaaseen	29.7.2013	Siiri Tolonen	159313
sod113 Vasikkavaara 2 niitylato länsiluoteeseen	29.7.2013	Siiri Tolonen	159313
sod113 Vasikkavaara 2 nurkka	29.7.2013	Siiri Tolonen	159313
sod113 Vasikkavaara 2 ovenpieli	29.7.2013	Siiri Tolonen	159313
sod114 Vasikkavaara 3 kattolautaa	29.7.2013	Siiri Tolonen	159314
sod114 Vasikkavaara 3 niitylato etelälounaaseen	29.7.2013	Siiri Tolonen	159314
sod114 Vasikkavaara 3 niitylato koilliseen	29.7.2013	Siiri Tolonen	159314
sod114 Vasikkavaara 3 nurkka	29.7.2013	Siiri Tolonen	159314
sod114 Vasikkavaara 3 ovenpieli	29.7.2013	Siiri Tolonen	159314



sod115 Väiliäki 1 korvamerkkikaiverrus käymälän seinässä	29.7.2013	Siiri Tolonen	163478
sod115 Väiliäki 1 käymälä länteen	29.7.2013	Siiri Tolonen	163478
sod115 Väiliäki 1 käymälä pohjoiseen	29.7.2013	Siiri Tolonen	163478
sod115 Väiliäki 1 porokämpä länteen	29.7.2013	Siiri Tolonen	163478
sod115 Väiliäki 1 porokämpä pohjoisluoteeseen	29.7.2013	Siiri Tolonen	163478
sod115 Väiliäki 1 rakennuksen 1 nurkka	29.7.2013	Siiri Tolonen	163478
sod115 Väiliäki 1 rakennus 1 länteen	29.7.2013	Siiri Tolonen	163478
sod115 Väiliäki 1 rakennus 1 ovenpieli	29.7.2013	Siiri Tolonen	163478
sod115 Väiliäki 1 rakennus 1 pohjoisluoteeseen	29.7.2013	Siiri Tolonen	163478
sod115 Väiliäki 1 rakennus 2 luoteeseen	29.7.2013	Siiri Tolonen	163478
sod116 Peuraseikä 1 kenraalimänty kyltti	29.7.2013	Siiri Tolonen	159316
sod116 Peuraseikä 1 kenraalimänty tieltä pohjoisluoteeseen	29.7.2013	Siiri Tolonen	159316
sod117 Länsijänkä 1 kämpä koilliseen	29.7.2013	Siiri Tolonen	159317
sod117 Länsijänkä 1 kämpä lounaaseen	29.7.2013	Siiri Tolonen	159317
sod117 Länsijänkä 1 kämpän nurkka	29.7.2013	Siiri Tolonen	159317
sod117 Länsijänkä 1 kämpän piisi	29.7.2013	Siiri Tolonen	159317
sod118 Vasavuoma 1 kattorakenteita ja lattiaa	30.7.2013	Siiri Tolonen	159319
sod118 Vasavuoma 1 niitty lato eteläkaakkoon	30.7.2013	Siiri Tolonen	159319
sod118 Vasavuoma 1 niitty lato koilliseen	30.7.2013	Siiri Tolonen	159319
sod118 Vasavuoma 1 niitty lato pohjoisluoteeseen	30.7.2013	Siiri Tolonen	159319
sod118 Vasavuoma 1 nurkka	30.7.2013	Siiri Tolonen	159319
sod119 Vasavuoma 2 niitty lato eteläkaakkoon	30.7.2013	Siiri Tolonen	159321
sod119 Vasavuoma 2 niitty lato pohjoiseen	30.7.2013	Siiri Tolonen	159321
sod119 Vasavuoma 2 nurkka	30.7.2013	Siiri Tolonen	159321
sod119 Vasavuoma 2 oviaukko	30.7.2013	Siiri Tolonen	159321
sod120 Vasavuoma 3 halkopino	30.7.2013	Siiri Tolonen	163529
sod120 Vasavuoma 3 kamina	30.7.2013	Siiri Tolonen	163529
sod120 Vasavuoma 3 kumisaapas	30.7.2013	Siiri Tolonen	163529
sod120 Vasavuoma 3 kuoppa etelälounaaseen	30.7.2013	Siiri Tolonen	163529
sod120 Vasavuoma 3 kämpä 1 eteläkaakkoon	30.7.2013	Siiri Tolonen	163529
sod120 Vasavuoma 3 kämpä 1 länsiluoteeseen	30.7.2013	Siiri Tolonen	163529
sod120 Vasavuoma 3 kämpä 1 uuninpothja	30.7.2013	Siiri Tolonen	163529
sod120 Vasavuoma 3 kämpä 2 eteläkaakkoon	30.7.2013	Siiri Tolonen	163529
sod120 Vasavuoma 3 kämpä 2 luoteeseen	30.7.2013	Siiri Tolonen	163529
sod120 Vasavuoma 3 kämpä 2 uuninpothja	30.7.2013	Siiri Tolonen	163529
sod120 Vasavuoma 3 puulaatikko	30.7.2013	Siiri Tolonen	163529
sod120 Vasavuoma 3 sauna eteläkaakkoon	30.7.2013	Siiri Tolonen	163529
sod120 Vasavuoma 3 sauna itään	30.7.2013	Siiri Tolonen	163529

sod120 Vasavuoma 3 saunan kiukaan merkki		30.7.2013	Siiri Tolonen	163529
sod120 Vasavuoma 3 takkovi		30.7.2013	Siiri Tolonen	163529
sod120 Vasavuoma 3 talli kaakkoon		30.7.2013	Siiri Tolonen	163529
sod120 Vasavuoma 3 talli lounaaseen		30.7.2013	Siiri Tolonen	163529
sod120 Vasavuoma 3 talli luoteeseen		30.7.2013	Siiri Tolonen	163529
sod121 Halosenlaki 1 kämppät etelään		30.7.2013	Siiri Tolonen	163548
sod121 Halosenlaki 1 kämpän portaat		30.7.2013	Siiri Tolonen	163548
sod121 Halosenlaki 1 kämpän uuninpohja		30.7.2013	Siiri Tolonen	163548
sod121 Halosenlaki 1 pöytä kämpän eteläpäädlyssä		30.7.2013	Siiri Tolonen	163548
sod121 Halosenlaki 1 rakennus 1 etelälounaaseen		30.7.2013	Siiri Tolonen	163548
sod121 Halosenlaki 1 rakennus 1 kattorakennetta		30.7.2013	Siiri Tolonen	163548
sod121 Halosenlaki 1 rakennus 1 nurkka		30.7.2013	Siiri Tolonen	163548
sod121 Halosenlaki 1 rakennus 1 pohjoiseen		30.7.2013	Siiri Tolonen	163548
sod121 Halosenlaki 1 rakennus 2 etelälounaaseen		30.7.2013	Siiri Tolonen	163548
sod121 Halosenlaki 1 rakennus 2 luoteeseen		30.7.2013	Siiri Tolonen	163548
sod121 Halosenlaki 1 sauna kaakkoon		30.7.2013	Siiri Tolonen	163548
sod121 Halosenlaki 1 sauna lounaaseen		30.7.2013	Siiri Tolonen	163548
sod121 Halosenlaki 1 saunan kiuas		30.7.2013	Siiri Tolonen	163548
sod121 Halosenlaki 1 talli kaakkoon		30.7.2013	Siiri Tolonen	163548
sod122 Teeriselkä 1 katon lape		30.7.2013	Siiri Tolonen	163558
sod122 Teeriselkä 1 kuoppa 1		30.7.2013	Siiri Tolonen	163558
sod122 Teeriselkä 1 käymälä lounaaseen		30.7.2013	Siiri Tolonen	163558
sod122 Teeriselkä 1 käymälä pohjoisluoteeseen		30.7.2013	Siiri Tolonen	163558
sod122 Teeriselkä 1 pöytä tai muu puurakennelma		30.7.2013	Siiri Tolonen	163558
sod122 Teeriselkä 1 rakennus 1 kaakkoon		30.7.2013	Siiri Tolonen	163558
sod122 Teeriselkä 1 rakennus 1 pohjoiseen		30.7.2013	Siiri Tolonen	163558
sod122 Teeriselkä 1 rakennus 2		30.7.2013	Siiri Tolonen	163558
sod122 Teeriselkä 1 rakennus 3		30.7.2013	Siiri Tolonen	163558
sod122 Teeriselkä 1 rakennus 4		30.7.2013	Siiri Tolonen	163558
sod122 Teeriselkä 1 tunkio		30.7.2013	Siiri Tolonen	163558
sod124 Vasavuoma 4 luoteeseen		31.7.2013	Siiri Tolonen	159322
sod124 Vasavuoma 4 niitty lato koilliseen		31.7.2013	Siiri Tolonen	159322
sod124 Vasavuoma 4 niitty lato lounaaseen		31.7.2013	Siiri Tolonen	159322
sod124 Vasavuoma 4 nurkka		31.7.2013	Siiri Tolonen	159322
sod124 Vasavuoma 4 ovenpieli		31.7.2013	Siiri Tolonen	159322
sod125 Vasavuoma 5 niitty lato eteläkaakkoon		31.7.2013	Siiri Tolonen	159323
sod125 Vasavuoma 5 niitty lato itäkoilliseen		31.7.2013	Siiri Tolonen	159323
sod125 Vasavuoma 5 niitty lato lounaaseen		31.7.2013	Siiri Tolonen	159323

sod125 Vasavuoma 5 nurkka	31.7.2013	Siiri Tolonen	159323
sod125 Vasavuoma 5 oviaukko	31.7.2013	Siiri Tolonen	159323
sod126 Vasavuoma 6 niitty lato lounaaseen	31.7.2013	Siiri Tolonen	159324
sod126 Vasavuoma 6 niitty lato pohjoiseen	31.7.2013	Siiri Tolonen	159324
sod126 Vasavuoma 6 oviaukko	31.7.2013	Siiri Tolonen	159324
sod127 Vasavuoma 7 lattiarakennetta	31.7.2013	Siiri Tolonen	159326
sod127 Vasavuoma 7 niitty lato itäkaakkoon	31.7.2013	Siiri Tolonen	159326
sod127 Vasavuoma 7 niitty lato koilliseen	31.7.2013	Siiri Tolonen	159326
sod127 Vasavuoma 7 niitty lato lounaaseen	31.7.2013	Siiri Tolonen	159326
sod127 Vasavuoma 7 nurkka	31.7.2013	Siiri Tolonen	159326
sod127 Vasavuoma 7 oviaukko	31.7.2013	Siiri Tolonen	159326
sod128 Vasavuoma 8 lattiaruukuja seinähirsien välissä	31.7.2013	Siiri Tolonen	159327
sod128 Vasavuoma 8 niitty lato etelään	31.7.2013	Siiri Tolonen	159327
sod128 Vasavuoma 8 niitty lato itään	31.7.2013	Siiri Tolonen	159327
sod128 Vasavuoma 8 niitty lato pohjoiskoilliseen	31.7.2013	Siiri Tolonen	159327
sod128 Vasavuoma 8 nurkka	31.7.2013	Siiri Tolonen	159327
sod128 Vasavuoma 8 ovenpieli	31.7.2013	Siiri Tolonen	159327
sod129 Rova-Joukahaislampi 1 kuoppa koilliseen	31.7.2013	Siiri Tolonen	163565
sod129 Rova-Joukahaislampi 1 kämpppä etelälounaaseen	31.7.2013	Siiri Tolonen	163565
sod129 Rova-Joukahaislampi 1 kämpppä luoteeseen	31.7.2013	Siiri Tolonen	163565
sod129 Rova-Joukahaislampi 1 kämpppä katon tukihirsiä	31.7.2013	Siiri Tolonen	163565
sod129 Rova-Joukahaislampi 1 kämpppä nurkka	31.7.2013	Siiri Tolonen	163565
sod129 Rova-Joukahaislampi 1 kämpppä ovenpieli	31.7.2013	Siiri Tolonen	163565
sod129 Rova-Joukahaislampi 1 talli länsiluoteeseen	31.7.2013	Siiri Tolonen	163565
sod129 Rova-Joukahaislampi 1 tallin kurkihirsi	31.7.2013	Siiri Tolonen	163565
sod130 Rova-Joukahaislampi 2 kämpppä itäkoilliseen	31.7.2013	Siiri Tolonen	163574
sod130 Rova-Joukahaislampi 2 kämpppä luoteeseen	31.7.2013	Siiri Tolonen	163574
sod130 Rova-Joukahaislampi 2 kämpppä itäosa	31.7.2013	Siiri Tolonen	163574
sod130 Rova-Joukahaislampi 2 kämpppä itäosan eteläseinän oviaukko	31.7.2013	Siiri Tolonen	163574
sod130 Rova-Joukahaislampi 2 kämpppä länsiosa	31.7.2013	Siiri Tolonen	163574
sod130 Rova-Joukahaislampi 2 kämpppä nurkka	31.7.2013	Siiri Tolonen	163574
sod130 Rova-Joukahaislampi 2 parkkuupukki edestä	31.7.2013	Siiri Tolonen	163574
sod130 Rova-Joukahaislampi 2 parkkuupukki lähikuva	31.7.2013	Siiri Tolonen	163574
sod130 Rova-Joukahaislampi 2 parkkuupukki takaa	31.7.2013	Siiri Tolonen	163574
sod130 Rova-Joukahaislampi 2 talli kaakkoon	31.7.2013	Siiri Tolonen	163574
sod130 Rova-Joukahaislampi 2 talli pohjoiseen	31.7.2013	Siiri Tolonen	163574
sod130 Rova-Joukahaislampi 2 tallin eteläkaakkoisosa kaakkoon	31.7.2013	Siiri Tolonen	163574
sod130 Rova-Joukahaislampi 2 tallin eteläkaakkoispään oviaukko	31.7.2013	Siiri Tolonen	163574

sod130	Rova-Joukahaislampi 2 tallin nurkka	31.7.2013	Siiri Tolonen	163574
sod130	Rova-Joukahaislampi 2 tallin pohjoisluoteisosa itäkaakkoon	31.7.2013	Siiri Tolonen	163574
sod131	Urakkavaara 1 kimun eteläpään veräjä	1.8.2013	Siiri Tolonen	163579
sod131	Urakkavaara 1 kimun perkkä-aidan luukku 2	1.8.2013	Siiri Tolonen	163579
sod131	Urakkavaara 1 kimun perkkä-aidan luukku	1.8.2013	Siiri Tolonen	163579
sod131	Urakkavaara 1 kimun perkkä-aidan salvos (2)	1.8.2013	Siiri Tolonen	163579
sod131	Urakkavaara 1 kimun perkkä-aidan salvos	1.8.2013	Siiri Tolonen	163579
sod131	Urakkavaara 1 kimun perkkä-aitaa (2)	1.8.2013	Siiri Tolonen	163579
sod131	Urakkavaara 1 kimun perkkä-aitaa (3)	1.8.2013	Siiri Tolonen	163579
sod131	Urakkavaara 1 kimun perkkä-aitaa	1.8.2013	Siiri Tolonen	163579
sod131	Urakkavaara 1 kimun pohjoispään portti	1.8.2013	Siiri Tolonen	163579
sod131	Urakkavaara 1 kimun pohjoispään uudempi veräjänpieli	1.8.2013	Siiri Tolonen	163579
sod131	Urakkavaara 1 kimun pohjoispään vanhempi portinpieli	1.8.2013	Siiri Tolonen	163579
sod131	Urakkavaara 1 kimun riukuaidan luukku	1.8.2013	Siiri Tolonen	163579
sod131	Urakkavaara 1 kimun riukuaitaa	1.8.2013	Siiri Tolonen	163579
sod131	Urakkavaara 1 perkkä- ja riukuaitaa aidan pohjoisosassa	1.8.2013	Siiri Tolonen	163579
sod131	Urakkavaara 1 portti riukuaidassa kimun lähellä	1.8.2013	Siiri Tolonen	163579
sod131	Urakkavaara 1 pääaidan perkkä-aitaa (2)	1.8.2013	Siiri Tolonen	163579
sod131	Urakkavaara 1 pääaidan perkkä-aitaa	1.8.2013	Siiri Tolonen	163579
sod131	Urakkavaara 1 pääaidan perkköja	1.8.2013	Siiri Tolonen	163579
sod131	Urakkavaara 1 riukuaitaa kimun lähellä	1.8.2013	Siiri Tolonen	163579
sod132	Peuraseikä 2 kaivo lähikuva	1.8.2013	Siiri Tolonen	163592
sod132	Peuraseikä 2 kaivo	1.8.2013	Siiri Tolonen	163592
sod132	Peuraseikä 2 kämpppä itään	1.8.2013	Siiri Tolonen	163592
sod132	Peuraseikä 2 kämpppä lounaaseen	1.8.2013	Siiri Tolonen	163592
sod132	Peuraseikä 2 kämpän romua	1.8.2013	Siiri Tolonen	163592
sod132	Peuraseikä 2 puulaatikko	1.8.2013	Siiri Tolonen	163592
sod132	Peuraseikä 2 puulava	1.8.2013	Siiri Tolonen	163592
sod132	Peuraseikä 2 rakennus 1 lounaaseen	1.8.2013	Siiri Tolonen	163592
sod132	Peuraseikä 2 rakennus 1 nurkka	1.8.2013	Siiri Tolonen	163592
sod132	Peuraseikä 2 rakennus 1 pohjoiseen	1.8.2013	Siiri Tolonen	163592
sod132	Peuraseikä 2 rakennus 2 etelään	1.8.2013	Siiri Tolonen	163592
sod132	Peuraseikä 2 rakennus 2 pohjoiskoilliseen	1.8.2013	Siiri Tolonen	163592
sod132	Peuraseikä 2 rakennus 2 uuninpohja	1.8.2013	Siiri Tolonen	163592
sod132	Peuraseikä 2 romua rakennus 2n lähellä	1.8.2013	Siiri Tolonen	163592
sod133	Kukasvaara 2 kolmiomittautorni ja keskipiste luoteeseen	5.8.2013	Aki Hakonen	159708
sod133	Kukasvaara 2 kolmiomittautorni länteen	5.8.2013	Aki Hakonen	159708
sod133	Kukasvaara 2 kolmiomittautornia 2	5.8.2013	Aki Hakonen	159708

sod133 Kukasvaara 2 kolmiomittautornia		5.8.2013	Aki Hakonen	159708
sod133 Kukasvaara 2 kolmiomittautornin jalat etelään		5.8.2013	Aki Hakonen	159708
sod133 Kukasvaara 2 kolmiomittautornin jalat		5.8.2013	Aki Hakonen	159708
sod133 Kukasvaara 2 kolmiomittautornin tikkaat		5.8.2013	Aki Hakonen	159708
sod134 Löytöjängänmaa 1 kuoppa länteen		5.8.2013	Aki Hakonen	163674
sod134 Löytöjängänmaa 1 kämpppä luoteeseen		5.8.2013	Aki Hakonen	163674
sod134 Löytöjängänmaa 1 kämpän sisällä rautaromua		5.8.2013	Aki Hakonen	163674
sod134 Löytöjängänmaa 1 lämmityskattilan osa		5.8.2013	Aki Hakonen	163674
sod134 Löytöjängänmaa 1 talli kaakkoon		5.8.2013	Aki Hakonen	163674
sod135 Suikeloselkä 1 aita etelään		6.8.2013	Aki Hakonen	163681
sod135 Suikeloselkä 1 aita		6.8.2013	Aki Hakonen	163681
sod135 Suikeloselkä 1 kaivo lounaaseen		6.8.2013	Aki Hakonen	163681
sod135 Suikeloselkä 1 kaivo		6.8.2013	Aki Hakonen	163681
sod135 Suikeloselkä 1 kamiinan jäännös		6.8.2013	Aki Hakonen	163681
sod135 Suikeloselkä 1 käymälä kirjoitusta seinällä		6.8.2013	Aki Hakonen	163681
sod135 Suikeloselkä 1 käymälä lounaaseen		6.8.2013	Aki Hakonen	163681
sod135 Suikeloselkä 1 käymälä		6.8.2013	Aki Hakonen	163681
sod135 Suikeloselkä 1 rakennus 1 luoteeseen		6.8.2013	Aki Hakonen	163681
sod135 Suikeloselkä 1 rakennus 1 pohjoiseen		6.8.2013	Aki Hakonen	163681
sod135 Suikeloselkä 1 rakennus 2 ja rakennus 1 koolliiseen		6.8.2013	Aki Hakonen	163681
sod135 Suikeloselkä 1 rakennus 2 kaakkoon		6.8.2013	Aki Hakonen	163681
sod135 Suikeloselkä 1 rakennus 2 lounaaseen		6.8.2013	Aki Hakonen	163681
sod135 Suikeloselkä 1 rakennusjätettä 2		6.8.2013	Aki Hakonen	163681
sod135 Suikeloselkä 1 rakennusjätettä tien vieressä luoteeseen		6.8.2013	Aki Hakonen	163681
sod135 Suikeloselkä 1 sauna kiuas		6.8.2013	Aki Hakonen	163681
sod135 Suikeloselkä 1 sauna luoteeseen		6.8.2013	Aki Hakonen	163681
sod136 Palo-Köngäselkä 1 parkkuupukki itään		6.8.2013	Aki Hakonen	159624
sod136 Palo-Köngäselkä 1 parkkuupukki liitoskohta		6.8.2013	Aki Hakonen	159624
sod136 Palo-Köngäselkä 1 parkkuupukki lounaaseen		6.8.2013	Aki Hakonen	159624
sod137 Iso Kuusimaa 1 kämpppä hormi		7.8.2013	Aki Hakonen	159713
sod137 Iso Kuusimaa 1 kämpppä uunipohja		7.8.2013	Aki Hakonen	159713
sod137 Iso Kuusimaa 1 kämpppä yleiskuva länsilounaaseen		7.8.2013	Aki Hakonen	159713
sod137 Iso Kuusimaa 1 talli lounaaseen		7.8.2013	Aki Hakonen	159713
sod137 Iso Kuusimaa 1 talli päällä purettu laavu		7.8.2013	Aki Hakonen	159713
sod139 Rakkunen 1 pilkka 1		7.8.2013	Aki Hakonen	159636
sod139 Rakkunen 1 pilkka 2		7.8.2013	Aki Hakonen	159636
sod139 Rakkunen 1 pilkkapuu luoteeseen		7.8.2013	Aki Hakonen	159636
sod140 Rakkunen 2 pilkka 1		7.8.2013	Aki Hakonen	159637

sod140 Rakkunen 2 pilkka 2		7.8.2013	Aki Hakonen	159637
sod140 Rakkunen 2 pilkkauppu länsiluoteeseen		7.8.2013	Aki Hakonen	159637
sod142 Vasikkajärvi 1 kruununleima		8.8.2013	Aki Hakonen	159625
sod142 Vasikkajärvi 1 kruununleimapuu luoteeseen		8.8.2013	Aki Hakonen	159625
sod144 Ala-Hanhilampi 1 pyyntikuoppa 1 lounaaseen		12.8.2013	Siiri Tolonen	159629
sod144 Ala-Hanhilampi 1 pyyntikuoppa 1 pohjoiskoilliseen		12.8.2013	Siiri Tolonen	159629
sod144 Ala-Hanhilampi 1 pyyntikuoppa 1 pohjoisluoteeseen		12.8.2013	Siiri Tolonen	159629
sod144 Ala-Hanhilampi 1 pyyntikuoppa 1 työkuva		12.8.2013	Siiri Tolonen	159629
sod144 Ala-Hanhilampi 1 pyyntikuoppa 2 pohjoiseen		12.8.2013	Siiri Tolonen	159629
sod144 Ala-Hanhilampi 1 pyyntikuoppa 2 pohjoiskoilliseen		12.8.2013	Siiri Tolonen	159629
sod145 Ala-Hanhilampi 2 pilkkauppu lounaaseen (2)		12.8.2013	Siiri Tolonen	159630
sod145 Ala-Hanhilampi 2 pilkkauppu lounaaseen		12.8.2013	Siiri Tolonen	159630
sod145 Ala-Hanhilampi 2 pilkkauppu kaiveruksia (2)		12.8.2013	Siiri Tolonen	159630
sod145 Ala-Hanhilampi 2 pilkkauppu kaiveruksia		12.8.2013	Siiri Tolonen	159630
sod146 Hirvas-Nuikki 2 kämpän piisi		13.8.2013	Siiri Tolonen	159631
sod146 Hirvas-Nuikki 2 kämpän salvos		13.8.2013	Siiri Tolonen	159631
sod146 Hirvas-Nuikki 2 kämpän tupaoasa etelälounaaseen		13.8.2013	Siiri Tolonen	159631
sod146 Hirvas-Nuikki 2 talliosa länsilounaaseen		13.8.2013	Siiri Tolonen	159631
sod146 Hirvas-Nuikki 2 talliosa pohjoiskoilliseen		13.8.2013	Siiri Tolonen	159631
sod146 Hirvas-Nuikki 2 tupaoasa eteläkaakkoon		13.8.2013	Siiri Tolonen	159631
sod146 Hirvas-Nuikki 2 tupaoasa kaakkoon		13.8.2013	Siiri Tolonen	159631
sod147 Lampivaara 1 kivilatomus etelälounaaseen		13.8.2013	Siiri Tolonen	159632
sod147 Lampivaara 1 kivilatomus itään		13.8.2013	Siiri Tolonen	159632
sod147 Lampivaara 1 kivilatomus koilliseen		13.8.2013	Siiri Tolonen	159632
sod147 Lampivaara 1 kivilatomus pohjoisluoteeseen		13.8.2013	Siiri Tolonen	159632
sod148 Lampivaara 2 kämpä länsilounaaseen		13.8.2013	Siiri Tolonen	159633
sod148 Lampivaara 2 nurkka (2)		13.8.2013	Siiri Tolonen	159633
sod148 Lampivaara 2 nurkka		13.8.2013	Siiri Tolonen	159633
sod148 Lampivaara 2 piisi		13.8.2013	Siiri Tolonen	159633
sod149 Iso Perkuanmaa 1 niitty lato itäkoilliseen		14.8.2013	Siiri Tolonen	159634
sod150 Iso Perkuanmaa 2 niitty lato itäkoilliseen		14.8.2013	Siiri Tolonen	159635
sod156 Perälamminkangas 1 parkkuupukki 2		19.8.2013	Aki Hakonen	159719
sod156 Perälamminkangas 1 parkkuupukki salvos		19.8.2013	Aki Hakonen	159719
sod156 Perälamminkangas 1 parkkuupukki		19.8.2013	Aki Hakonen	159719
sod157 Ahmatunturinpalot 1 kivilatomus lounaaseen		20.8.2013	Aki Hakonen	151071
sod157 Ahmatunturinpalot 1 kivilatomus pohjoiseen		20.8.2013	Aki Hakonen	151071
sod157 Ahmatunturinpalot 1 kivilatomus sammalta		20.8.2013	Aki Hakonen	151071
sod158 Tuore Vuonneloselkä 2 kivilatomus koilliseen		20.8.2013	Aki Hakonen	159715

sod158 Tuore Vuonneloselkä 2 kivilatomus pohjoiseen 2	20.8.2013	Aki Hakonen	159715
sod158 Tuore Vuonneloselkä 2 kivilatomus pohjoiseen	20.8.2013	Aki Hakonen	159715
sod158 Tuore Vuonneloselkä 2 kivilatomus sammalta 2	20.8.2013	Aki Hakonen	159715
sod158 Tuore Vuonneloselkä 2 kivilatomus sammalta	20.8.2013	Aki Hakonen	159715
sod159 Tuore Vuonneloselkä 3 karhuntuokku kaatuneita hirsjiä	20.8.2013	Aki Hakonen	159716
sod159 Tuore Vuonneloselkä 3 karhuntuokku kuva 2	20.8.2013	Aki Hakonen	159716
sod159 Tuore Vuonneloselkä 3 karhuntuokku kuva 3	20.8.2013	Aki Hakonen	159716
sod159 Tuore Vuonneloselkä 3 karhuntuokku kuva 4	20.8.2013	Aki Hakonen	159716
sod159 Tuore Vuonneloselkä 3 karhuntuokku lovi hirren tyvessä kuva 2	20.8.2013	Aki Hakonen	159716
sod159 Tuore Vuonneloselkä 3 karhuntuokku lovi hirren tyvessä	20.8.2013	Aki Hakonen	159716
sod159 Tuore Vuonneloselkä 3 karhuntuokku pääty alaosa	20.8.2013	Aki Hakonen	159716
sod159 Tuore Vuonneloselkä 3 karhuntuokku pääty yläosa	20.8.2013	Aki Hakonen	159716
sod159 Tuore Vuonneloselkä 3 karhuntuokku pääty	20.8.2013	Aki Hakonen	159716
sod159 Tuore Vuonneloselkä 3 karhuntuokku seinämää kuva 1	20.8.2013	Aki Hakonen	159716
sod160 Tuore Vuonneloselkä 4 saiho itään	20.8.2013	Aki Hakonen	159717
sod160 Tuore Vuonneloselkä 4 saiho kansi	20.8.2013	Aki Hakonen	159717
sod160 Tuore Vuonneloselkä 4 saiho koilliseen	20.8.2013	Aki Hakonen	159717
sod160 Tuore Vuonneloselkä 4 saiho luoteeseen	20.8.2013	Aki Hakonen	159717
sod160 Tuore Vuonneloselkä 4 saiho pohjoisnurkan salvokset	20.8.2013	Aki Hakonen	159717
sod160 Tuore Vuonneloselkä 4 saiho ylimmän hirren lovi	20.8.2013	Aki Hakonen	159717
sod161 Hirvas-Nuikki 3 potero koilliseen	27.6.2013	Aki Hakonen	158516
sod161 Hirvas-Nuikki 3 potero lounaaseen	27.6.2013	Aki Hakonen	158516
sod162 Hirvas-Nuikki 4 potero 1 kaakkoon	27.6.2013	Aki Hakonen	160852
sod162 Hirvas-Nuikki 4 potero 1 lounaaseen	27.6.2013	Aki Hakonen	160852
sod162 Hirvas-Nuikki 4 potero 2 kaakkoon	27.6.2013	Aki Hakonen	160852
sod162 Hirvas-Nuikki 4 potero 2 lounaaseen	27.6.2013	Aki Hakonen	160852
sod162 Hirvas-Nuikki 4 potero 3 lounaaseen	27.6.2013	Aki Hakonen	160852
sod162 Hirvas-Nuikki 4 potero 3 länteen	27.6.2013	Aki Hakonen	160852
sod162 Hirvas-Nuikki 4 potero 4 lounaaseen	27.6.2013	Aki Hakonen	160852
sod162 Hirvas-Nuikki 4 potero 5 lounaaseen	27.6.2013	Aki Hakonen	160852
sod162 Hirvas-Nuikki 4 potero 5 luoteeseen	27.6.2013	Aki Hakonen	160852
sod162 Hirvas-Nuikki 4 potero 5 merkkejä puussa	27.6.2013	Aki Hakonen	160852
sod162 Hirvas-Nuikki 4 potero 6 koilliseen	27.6.2013	Aki Hakonen	160852
sod162 Hirvas-Nuikki 4 potero 7 lounaaseen	27.6.2013	Aki Hakonen	160852
sod162 Hirvas-Nuikki 4 potero 8 lounaaseen	27.6.2013	Aki Hakonen	160852
sod162 Hirvas-Nuikki 4 potero 9 kaakkoon	27.6.2013	Aki Hakonen	160852
sod162 Hirvas-Nuikki 4 potero 10 etelään	27.6.2013	Aki Hakonen	160852
sod162 Hirvas-Nuikki 4 potero 11 lounaaseen	27.6.2013	Aki Hakonen	160852

sod162 Hirvas-Nuikki 4 potero 12 etelään	27.6.2013	Aki Hakonen	160852
sod162 Hirvas-Nuikki 4 potero 13 etelään	27.6.2013	Aki Hakonen	160852
sod163 Nuikki 2 potero 1 etelään	27.6.2013	Aki Hakonen	160853
sod163 Nuikki 2 potero 2 etelälounaaseen	27.6.2013	Aki Hakonen	160853
sod163 Nuikki 2 potero 3 lounaaseen	27.6.2013	Aki Hakonen	160853
sod163 Nuikki 2 potero 5 kaakkoon	27.6.2013	Aki Hakonen	160853
sod163 Nuikki 2 potero 6 lounaaseen	27.6.2013	Aki Hakonen	160853
sod163 Nuikki 2 potero 7 koilliseen	27.6.2013	Aki Hakonen	160853
sod163 Nuikki 2 potero 8 länteen	27.6.2013	Aki Hakonen	160853
sod163 Nuikki 2 potero 9 luoteeseen	27.6.2013	Aki Hakonen	160853
sod163 Nuikki 2 potero 10 koilliseen	27.6.2013	Aki Hakonen	160853
sod163 Nuikki 2 yleiskuva poterot 1-3 itä-kaakkoon	27.6.2013	Aki Hakonen	160853
sod164 Nuikki 3 potero 1	27.6.2013	Aki Hakonen	160854
sod164 Nuikki 3 potero 2	27.6.2013	Aki Hakonen	160854
sod164 Nuikki 3 potero 3	27.6.2013	Aki Hakonen	160854
sod165 Nuikki 4 potero 1	27.6.2013	Aki Hakonen	160855
sod165 Nuikki 4 potero 2	27.6.2013	Aki Hakonen	160855
sod165 Nuikki 4 potero 3	27.6.2013	Aki Hakonen	160855
sod165 Nuikki 4 potero 4	27.6.2013	Aki Hakonen	160855
sod165 Nuikki 4 potero 5	27.6.2013	Aki Hakonen	160855
sod165 Nuikki 4 potero 6	27.6.2013	Aki Hakonen	160855
sod165 Nuikki 4 potero 8	27.6.2013	Aki Hakonen	160855
sod165 Nuikki 4 potero 9	27.6.2013	Aki Hakonen	160855
sod165 Nuikki 4 potero 10	27.6.2013	Aki Hakonen	160855
sod165 Nuikki 4 potero 11	27.6.2013	Aki Hakonen	160855
sod165 Nuikki 4 potero 12	27.6.2013	Aki Hakonen	160855



## LIITE 3. Lista tarkastamattomista kohteista.

Kohdetyyppi	x	y	Reiska	Kohdenimi Reiskassa	lähde
niittylato jäännös	7472981	3440508	159722	Löysäkki 1 niittylato jäännös	Ilmakuva ja topografinen kartta, kl. 3711 08, MML v. 1970.
kämpä jäännös	7473005	3440436	159723	Löysäkki 2 kämpä jäännös	Ilmakuva ja topografinen kartta, kl. 3711 08, MML v. 1970.
kämpä jäännös	7474262	3442650	159724	Kuntakijärvi 1 kämpä jäännös	Ilmakuva ja topografinen kartta, kl. 3711 08, MML v. 1970.
niittylato jäännös	7470873	3471793	162701	Katajanniitty 4 niittylato jäännös	Ilmakuva ja topografinen kartta, kl. 3713 05, MML v. 1969.
niittylato jäännös	7471060	3471664	162702	Katajanniitty 5 niittylato jäännös	Ilmakuva ja topografinen kartta, kl. 3713 05, MML v. 1969.
niittylato jäännös	7471870	3473544	162704	Haara-aapa 1 niittylato jäännös	Ilmakuva ja topografinen kartta, kl. 3713 05, MML v. 1969.
Aimo Liffänderin muistokivi	7451781	3496370	163101	Aimo Liffänderin muistomerkki	Kitunen J. 2000: Muistomerkit Sodankylässä. Sodankylän Rintamaveteraanit ry: Sodankylä.