



## Vantaan Kyrkobyn Prästgårdenin arkeologiset tutkimukset vuonna 2013

### KARTAT



VANTAAN  
KAUPUNGINMUSEO  
VANDA STADSMUSEUM  
VANTAA CITY MUSEUM

**KARTTALUETTELO****Vantaa Kyrkoby (Kirkonkylä) Prästgården (Pappila) 2013****Andreas Koivisto**

Koordinaattijärjestelmä ETRS-GK25, korkeusjärjestelmä N2000

Kartta nro	Alue, dokumentointitaso, profiili	MK	Päivä	Piirtäjä
1	Yleiskartta, koeojat, koekuopat ja magneettivastusmittausalueet	1:1000	4.2.2014	RV
2	Yleiskartta, koeojat 1-4, koekuopat 1-60	1:500	4.2.2014	RV
3	Koeoja 1, dokumentointitasot 1 ja 2, Y1-1, Y1-2, Y1-4, Y1-5, Ku1-3	1:25	2.-6.8.2013	RV
4	Koeoja 1, S-profiili, Y1-0, Y1-1, Y1-2, Y1-4, Y1-5, Ku1-3	1:25	6.5.2013	RV
5	Koeoja 2 ja sen laajennus 2L, dokumentointitaso 1A, Y2-1, Y2-2, Y2L-1, Koekuoppa nro 48	1:30	2. ja 15.8.2013	ET, RV
6	Koeoja 2 ja sen laajennus 2L, dokumentointitaso 1B, Y2-1, Y2-3A, Y2L-1, Koekuoppa nro 48 (KK48)	1:30	6. ja 15.8.2013	ET, RV
7	Koeoja 2 ja sen laajennus 2L, dokumentointitaso 1C, Y2-1, Y2-3A, R2-7, Y2L-1, Y2L-2, R2L-3, R2L-4 Koekuoppa nro 48 (KK48)	1:30	8. ja 16.8.2013	ET, RV
8	Koeoja 2 ja sen laajennus 2L, dokumentointitaso 1D, Y2-1, Y2-3A, R2-7, R2-8A, Y2L-1, Y2L-2, R2L-3, R2L-4 Koekuoppa nro 48 (KK48)	1:30	12.8. ja 16.8.2013	ET, RV
9	Koeoja 2 ja sen laajennus 2L, dokumentointitaso 2A, Y2-3A, Y2-4A, Y2-4B, Y2-5A, Y2-5B, Y2-6, R2-7, R2-8A, R2-8C, Y2-9, Y2-10, Y2L-1, R2L-4, Y2L-5, Y2L-6 Koekuoppa nro 48 (KK48)	1:30	8. ja 16.8.2013	ET
10	Koeoja 2 ja sen laajennus 2L, dokumentointitaso 2B, Y2-3B, Y2-4B, Y2-5A, Y2-5B, Y2-6, R2-7, R2-8A, R2-8C, Y2-9, Y2-10, Y2L-1, R2L-4, Y2L-5, Y2L-6 Koekuoppa nro 48 (KK48)	1:30	12. ja 16.8.2013	ET
11	Koeoja 2 ja sen laajennus 2L, dokumentointitaso 3A, Y2-3B, Y2-4B, Y2-5B, R2-7, R2-8A, R2-8B, R2-8C, Y2-10, Y2-11, Y2-12, Y2-13, Y2-14, Y2-15, Y2-16, Y2-17, Y2-18, Y2-19, Y2L-1, R2L-4, Y2L-5, Y2L-6 Koekuoppa nro 48 (KK48)	1:30	16. ja 19.8.2013	ET
12	Koeoja 2 ja sen laajennus 2L, dokumentointitaso 3B, Y2-4B, R2-7, R2-8A, R2-8C, Y2-10, Y2-11, Y2-12, Y2-14, Y2-16, Y2-17, Y2-18, Y2-19, Y2-20, R2L-4, Y2L-5, Y2L-7, Y2L-8 Koekuoppa nro 48 (KK48)	1:30	16., 20. ja 21.8.2013	ET
13	Koeoja 2, itäprofiili, Y2-0, Y2-1, Y2-2, Y2-3A, Y2-3B, Y2-4A, Y2-4B, Y2-5A, Y2-5B, Y2-6, Y2-9, Y2-10, Y2-12, Y2-13, Y2-14, Y2-15, Y2-18, Y2-19	1:30	22.8.2013	ET
14	Koeojan 2 laajennus 2L, länsiprofiili, Y2L-0, Y2L-1, Y2L-2, R2L-3, Y2L-6	1:20	22.8.2013	KN, puht. piirt. ET
15	Koeoja 2 ja sen laajennus 2L, pohjoisprofiili, Y2-0, Y2-1, Y2-9, Y2-12, Y2L-0, Y2L-1, Y2L-2, R2L-3, Y2L-6	1:20	22.8.2013	SP, puht. piirt. ET
16	Koeoja 3, dokumentointitasot 1 ja 2, Y3-1, Y3-2, Y3-3, Y3-4	1:30	7. ja 8.8.2013	RV

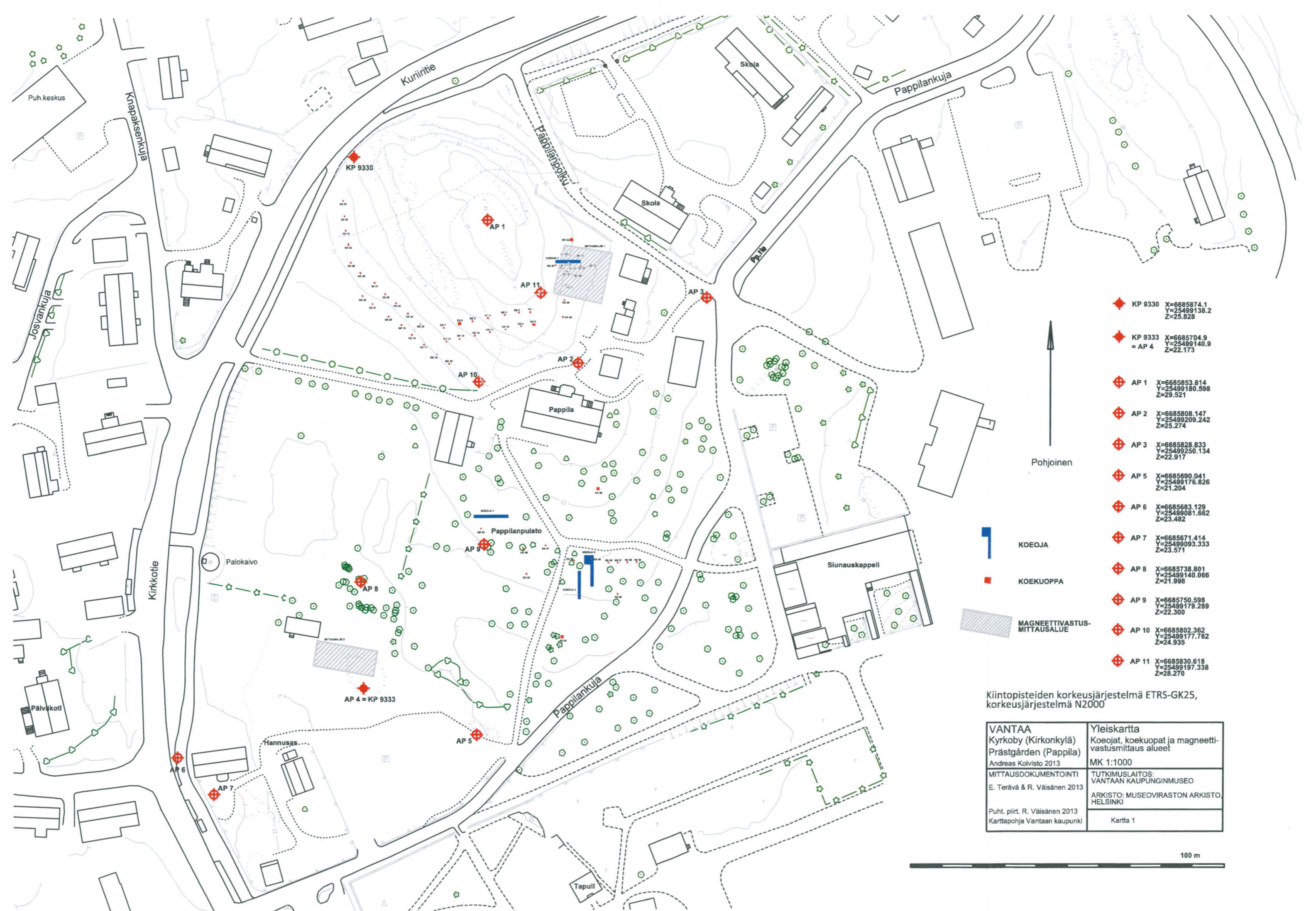
17	Koeoja 3, dokumentointitasot 3 ja 4, Y3-6, Y3-7, Y3-8, Ku3-5	1:30	12.8.2013	RV
18	Koeoja 3, N-profiili, Y3-0, Y3-1, Y3-2, Y3-3, Y3-4, Y3-6, Y3-7, Y3-8, Ku3-5	1:30	13.8.2013	RV
19	Koeoja 4, dokumentointitasot 1 ja 2, R4-5, Y4-1, Y4-2, Y4-2B, Y4-3, Y4-4, Y4-7, Y4-15, Ku4-6	1:30	13. ja 15.8.2013	TL, RV; Puht.piirt. RV
20	Koeoja 4, dokumentointitasot 3 ja 3.5, R4-5, Y4-4, Y4-7, Y4-8, Y4-9, Y4-10, Y4-11, Y4-15, Ku4-6	1:30	19. ja 20.8.2013	RV
21	Koeoja 4, dokumentointitasot 4 ja 5, R4-5, Y4-8, Y4-11, Y4-12, Y4-13, Y4-14, Y4-15, Y4-16	1:30	20. ja 22.8.2013	RV
22	Koeoja 4, E-profiili, R4-5, Y4-0, Y4-1, Y4-2, Y4-2B, Y4-3, Y4-4, Y4-7, Y4-8, Y4-9, Y4-10, Y4-11, Y4-12, Y4-13A&B, Y4-14, Y4-15, Y4-16, Ku4-6	1:30	22.8.2013	RV

RV = Riikka Väisänen  
SP = Sisko Pajari

ET = Elina Terävä

TL = Tanja Laine

KN= Karoliina Niska



- ◆ KP 9330 X=6685874.1  
Y=25499138.2  
Z=25.828
- ◆ KP 9333 X=6685704.9  
= AP 4 Y=25499140.9  
Z=22.173
- ◆ AP 1 X=6685853.814  
Y=25499180.598  
Z=29.521
- ◆ AP 2 X=6685808.147  
Y=25499209.242  
Z=25.274
- ◆ AP 3 X=6685828.833  
Y=25499250.134  
Z=22.917
- ◆ AP 5 X=6685690.041  
Y=25499176.826  
Z=21.204
- ◆ AP 6 X=6685683.129  
Y=25499081.662  
Z=23.482
- ◆ AP 7 X=6685671.414  
Y=25499093.333  
Z=23.571
- ◆ AP 8 X=6685738.801  
Y=25499140.066  
Z=21.998
- ◆ AP 9 X=6685750.598  
Y=25499179.289  
Z=22.300
- ◆ AP 10 X=6685802.362  
Y=25499177.762  
Z=24.935
- ◆ AP 11 X=6685830.618  
Y=25499197.338  
Z=28.270



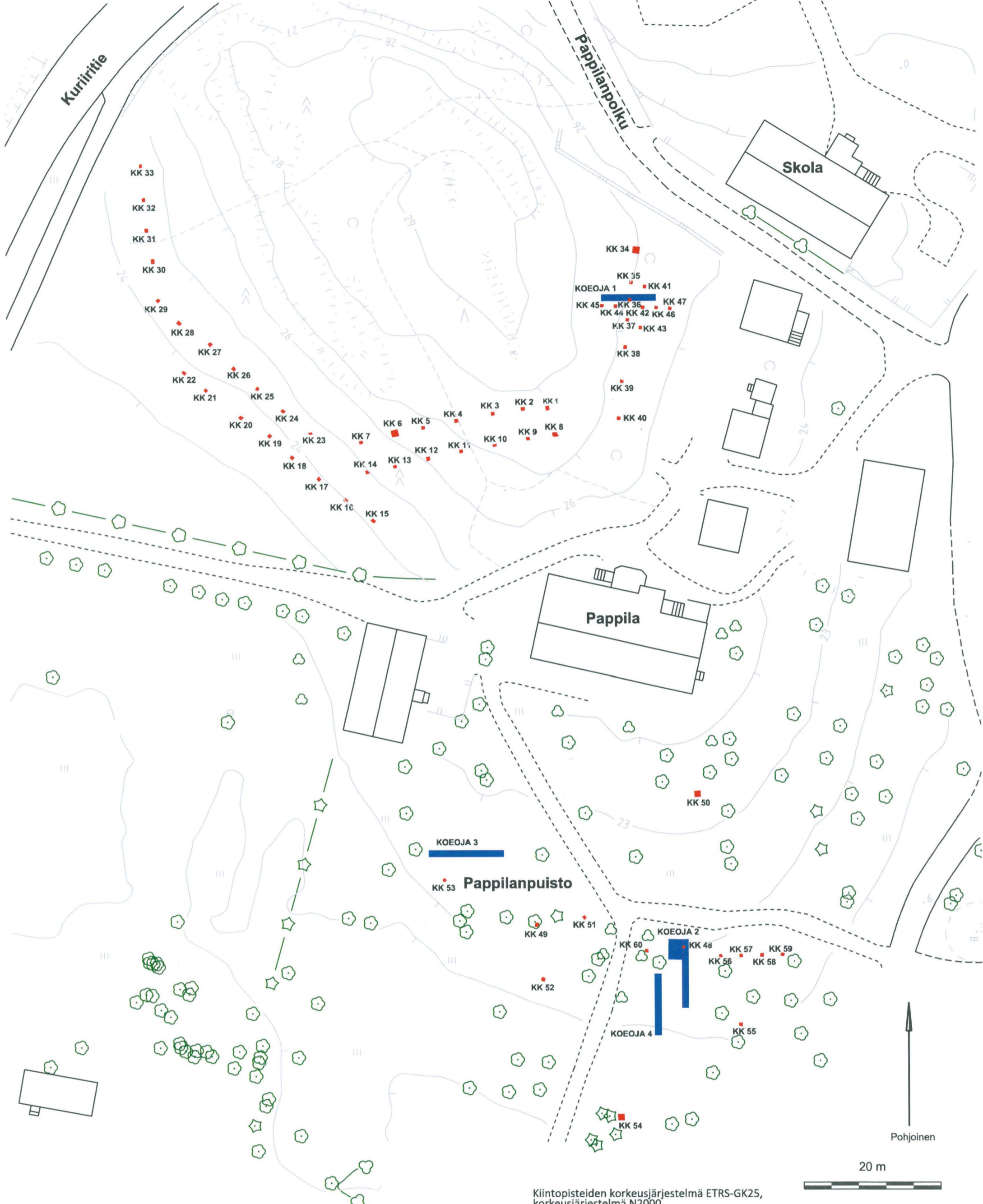
- ▬ KOEJOJA
- KOEKUOPPA
- MAGNEETTIVASTUSMITTAUSALUE

Kiintopisteiden korkeusjärjestelmä ETRS-GK25, korkeusjärjestelmä N2000

<p>VANTAA Kyrköby (Kirkonkylä) Prästgården (Pappila) Andreas Kolvisto 2013</p> <p>MITTAUSDOKUMENTOINTI E. Terävä &amp; R. Väisänen 2013</p> <p>Puht. piirt. R. Väisänen 2013 Karttopohja Vantaan kaupunki</p>	<p>Yleiskartta Koeojat, koekuopat ja magneetti- vastusmittaus alueet MK 1:1000</p> <p>TUTKIMUSLAITOS: VANTAAN KAUPUNGINMUSEO</p> <p>ARKISTO: MUSEOVIKASTON ARKISTO, HELSINKI</p> <p>Kartta 1</p>
---	--

100 m





-  Koeoja
-  Koekuoppa

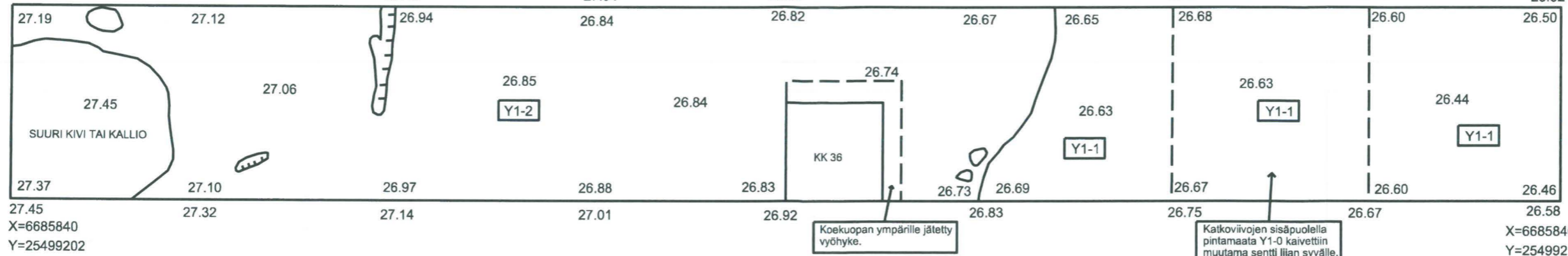
Kiintopisteiden korkeusjärjestelmä ETRS-GK25,  
korkeusjärjestelmä N2000

<b>VANTAA</b> Kyrköby (Kirkonkylä) Prästgården (Pappila) Andreas Koivisto 2013	<b>YLEISKARTTA</b> Koeojat 1-4 ja koekuopat 1-60 Mk 1:500
MITTAUSDOKUMENTOINTI Elina Terävä ja Riikka Väisänen 2013 Puht. piirt. Riikka Väisänen 2013 Karttapohja Vantaan kaupunki	TUTKIMUSLAITOS: VANTAAN KAUPUNGINMUSEO ARKISTO: MUSEOVIRASTON ARKISTO, HELSINKI  <b>Kartta 2</b>

DOKUMENTOINTITASO 1

X=6685841  
Y=25499202  
27.45  
27.32  
27.16  
27.04  
26.95  
26.87  
26.79  
26.72  
26.62  
27.19  
27.12  
26.94  
26.84  
26.82  
26.67  
26.65  
26.68  
26.60  
26.50  
27.37  
27.10  
26.97  
26.88  
26.83  
26.74  
26.73  
26.69  
26.67  
26.60  
26.46  
27.45  
27.32  
27.14  
27.01  
26.92  
26.83  
26.75  
26.67  
26.58  
X=6685840  
Y=25499202

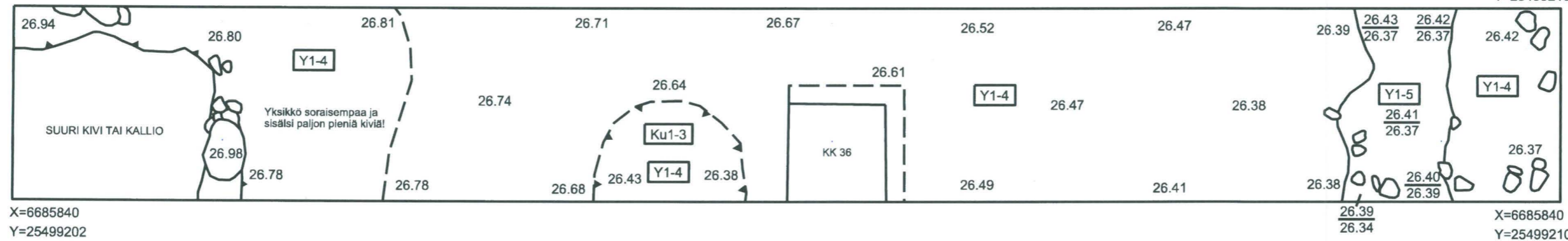
X=6685841  
Y=25499210  
26.62  
26.60  
26.50  
26.46  
26.58  
X=6685840  
Y=25499210



DOKUMENTOINTITASO 2


X=6685841  
Y=25499202  
26.94  
26.80  
26.81  
26.71  
26.67  
26.52  
26.47  
26.39  
26.43  
26.42  
26.37  
26.37  
26.42  
26.98  
26.78  
26.74  
26.68  
26.64  
26.61  
26.47  
26.38  
26.39  
26.43  
26.42  
26.37  
26.37  
26.42  
26.98  
26.78  
26.74  
26.68  
26.64  
26.61  
26.47  
26.38  
26.39  
26.43  
26.42  
26.37  
26.37  
26.42  
26.39  
26.34  
X=6685840  
Y=25499202

X=6685841  
Y=25499210  
26.42  
26.37  
26.37  
26.42  
26.37  
26.34  
X=6685840  
Y=25499210



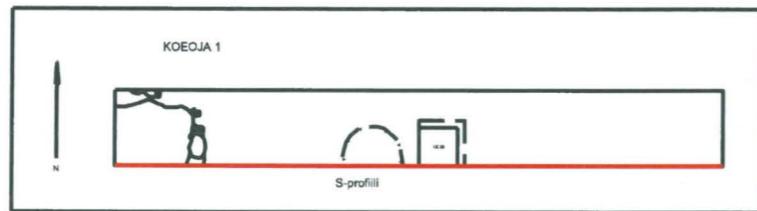
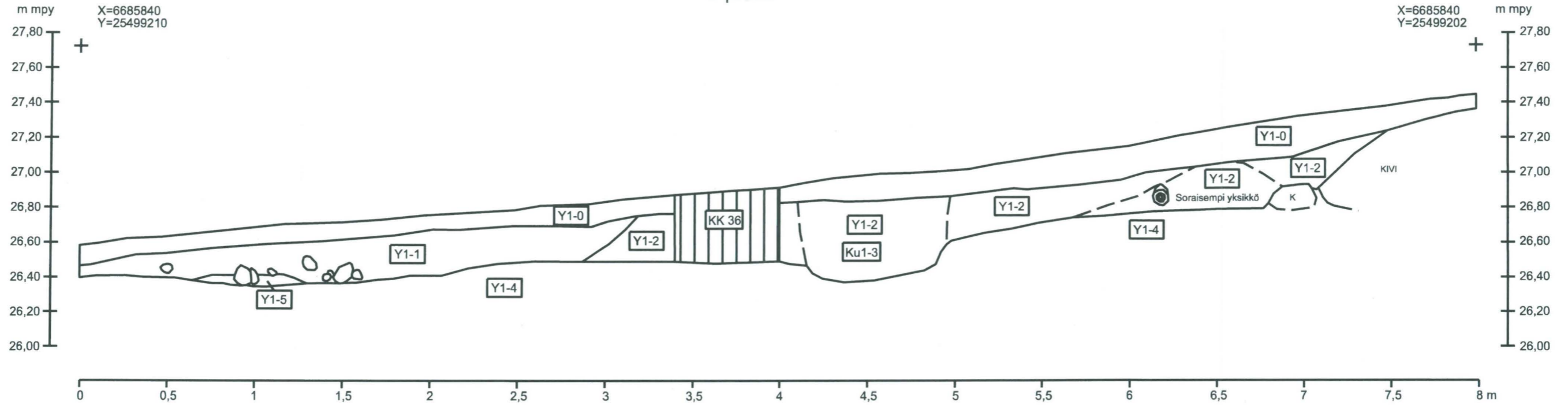
-  Kivi
-  Juuri
-  Korkeusero

- Y1-1 Noen- ja savensekainen hiekka
- Y1-2 Mullansekainen hiekka
- Y1-4 Kellertävä hiekka (pohjamaa)
- Y1-5 Laastinsekainen hiekka
- Ku1-3 Kuoppa



VANTAA Kyrkoby (Kirkonkylä) Prästgården (Pappila) Andreas Koivisto 2013	Koeja 1 Dokumentointitasot 1 ja 2 Y1-1, Y1-2, Y1-4, Y1-5 Ku1-3 Mk 1:25
MITTAUSDOKUMENTOINTI Riikka Väisänen 2013 Puht.piirt. Riikka Väisänen 2013	Tutkimuslaitos: Vantaan kaupungin museo Arkisto: Museoviraston arkisto, Helsinki
<b>Kartta 3</b>	

### S-profiili



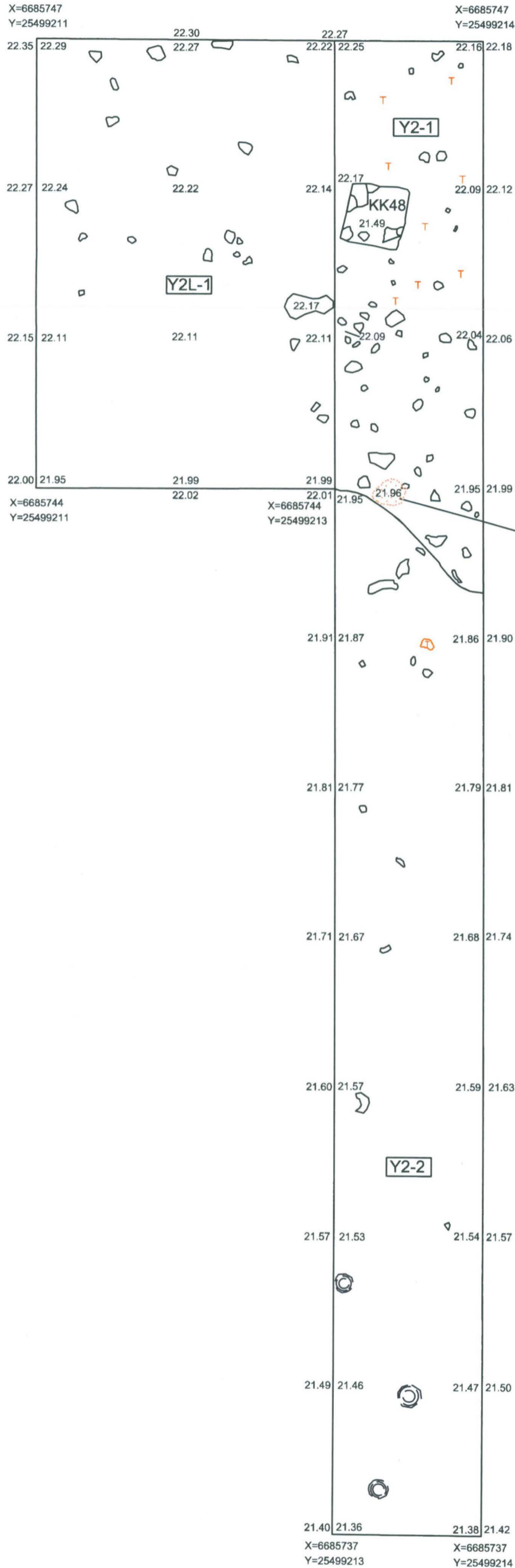
-  Kivi
-  Juuri
-  Koekuoppa 36

- Y1-0 Hiekkansekainen multa (pintamaa)
- Y1-1 Noen- ja savensekainen hiekka
- Y1-2 Mullansekainen hiekka
- Y1-4 Kellertävä hiekka (pohjamaa)
- Y1-5 Laastinsekainen hiekka
- Ku1-3 Kuoppa

1 m



VANTAA Kyrkoby (Kirkonkylä) Prästgården (Pappila) Andreas Koivisto 2013	Koeja 1 S-profiili Y1-0, Y1-1, Y1-2, Y1-4, Y1-5 Ku1-3 Mk 1:25
MITTAUSDOKUMENTOINTI Riikka Väisänen 2013 Puht.piirt. Riikka Väisänen 2013	Tutkimuslaitos: Vantaan kaupungin museo Arkisto: Museoviraston arkisto, Helsinki
Kartta 4	







Pohjoinen



Y2-1 Paljon kiviä, tiilimurskaa ja laastia sisältävä savensekainen hiekka

Y2-2 Vaalea hiekasekainen savi

Y2L-1 Paljon kiviä, tiilimurskaa ja laastia sisältävä savensekainen hiekka

-  Kivi
-  Tiili/ hajonnut tiili/ tiilimurskaa
-  Mahdollinen paalunsija/ myyrän- tai oksan kolo
-  Palaneen hiekan anomalia




<b>VANTAA</b> Kyrkoby (Kirkonkylä) Prästgården (Pappila) Andreas Koivisto 2013	Koeoja 2 ja laajennus 2L Dokumentointitaso 1A Y2-1, Y2-2, Y2L-1 Koekuoppa nro 48 (KK48) Mk 1:30
MITTAUSDOKUMENTOINTI Elina Terävä/ Riikka Väisänen 2013 Puht.piirt. Elina Terävä 2013	Tutkimuslaitos: Vantaan kaupunginmuseo Arkisto: Museoviraston arkisto, Helsinki
<b>Kartta 5</b>	



X=6685747  
Y=25499211

X=6685747  
Y=25499214



X=6685744  
Y=25499211

X=6685744  
Y=25499213

X=6685737  
Y=25499213

X=6685737  
Y=25499214


Pohjoinen




Y2-1 Paljon kiviä, tiilimurskaa ja laastia sisältävä savensekainen hiekka

Y2-3A Kellanuskea savensekainen siltti


Y2L-1 Paljon kiviä, tiilimurskaa ja laastia sisältävä savensekainen hiekka

-  Kivi
-  Tiili/ hajonnut tiili/ tiilimurskaa
-  Juuri

1 m



<b>VANTAA</b> <b>Kyrkoby (Kirkonkylä)</b> Prästgården (Pappila) Andreas Koivisto 2013	Koeoja 2 ja laajennus 2L Dokumentointitaso 1B Y2-1, Y2-3A, Y2L-1 Koeuoppa nro 48 (KK48) Mk 1:30
MITTAUSDOKUMENTOINTI Elina Terävä/ Riikka Väisänen 2013 Puht.piirt. Elina Terävä 2013	Tutkimuslaitos: Vantaan kaupunginmuseo Arkisto: Museoviraston arkisto, Helsinki
<b>Kartta 6</b>	



Pohjoinen

- Y2-1 Paljon kiviä, tiilimurskaa ja laastia sisältävä savensekainen hiekka
- Y2-3A Kellanuskea savensekainen siltti
- R2-7 Nelikulmainen pystypaalu
- Y2L-1 Paljon kiviä, tiilimurskaa ja laastia sisältävä savensekainen hiekka
- Y2L-2 Harmaa nokinen hiekka rakenteen
- R2L-3 kivien välissä
- R2L-3 Melko pienistä kivistä ladottu nelikulmainen kivirakenne, jossa mukana tiiltä.
- R2L-4 Nelikulmainen pystypaalu

- Kivi
- Palanut kivi
- Tiili/ hajonnut tiili / tiilimurskaa
- Laasti
- Juuri
- Pystypaalu
- Luu/ sarvi
- Korkeusero

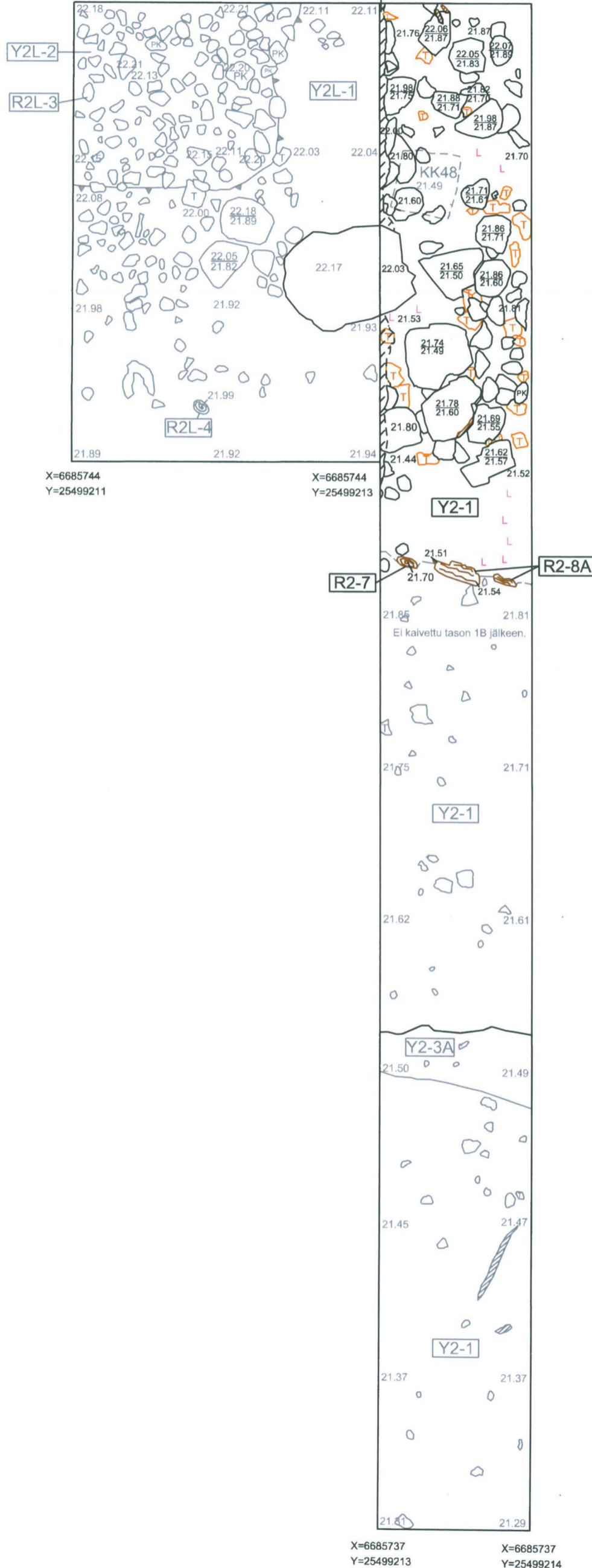
1 m

<b>VANTAA</b> Kyrkoby (Kirkonkylä) Prästgården (Pappila) Andreas Koivisto 2013	Koeoja 2 ja laajennus 2L Dokumentointitaso 1C Y2-1, Y2-3A, R2-7, Y2L-1, Y2L-2, R2L-3, R2L-4 Koeokuoppa nro 48 (KK48) Mk 1:30
MITTAUSDOKUMENTOINTI Elina Terävä/ Riikka Väisänen 2013 Puht.piirt. Elina Terävä 2013	Tutkimuslaitos: Vantaan kaupungin museo Arkisto: Museoviraston arkisto, Helsinki
<b>Kartta 7</b>	

X=6685747  
Y=25499211

Sisäänpäin pullistuva profiili

X=6685747  
Y=25499214



Pohjoinen



- Y2-1 Paljon kiviä, tiilimurskaa ja laastia sisältävä savensekainen hiekka
- Y2-3A Kellanruskea savensekainen siltti
- R2-7 Nelikulmainen pystypaalu
- R2-8A Lauta tai lankku paalun R2-7 itäpuolella
- Y2L-1 Paljon kiviä, tiilimurskaa ja laastia sisältävä savensekainen hiekka
- Y2L-2 Harmaa nokinen hiekka rakenteen R2L-3 kivien välissä
- R2L-3 Melko pienistä kivistä ladottu nelikulmainen kivirakenne, jossa mukana tiiltä
- R2L-4 Nelikulmainen pystypaalu

-  Kivi
-  Palanut kivi
-  Tiili/ hajonnut tiili / tiilimurskaa
-  Laasti
-  Juuri
-  Pystypaalu
-  Lankku/ lauta
-  Luu/ sarvi
-  Korkeusero

1 m

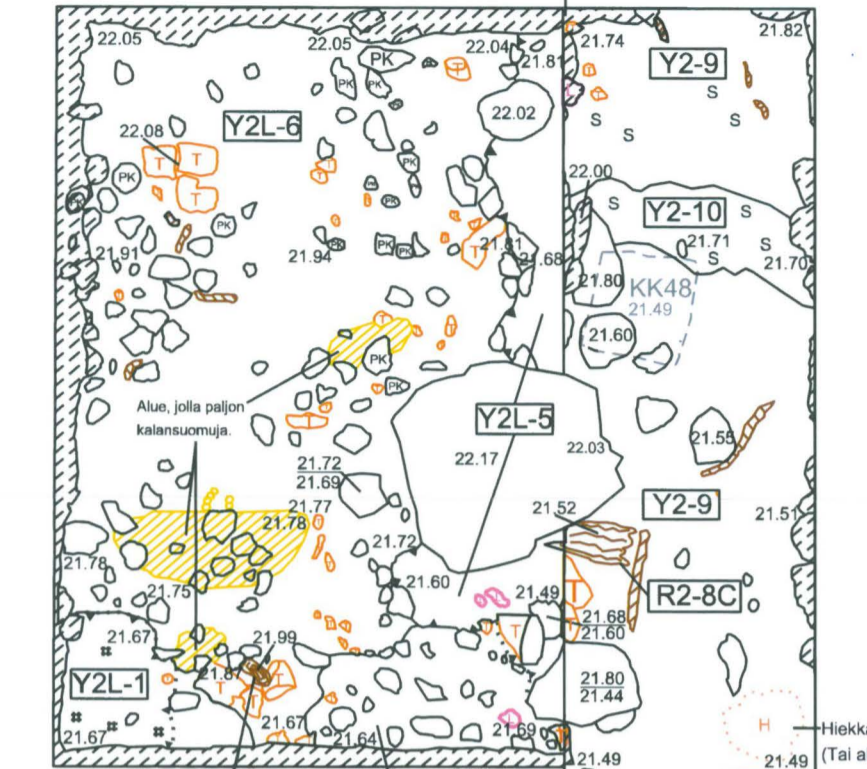


<b>VANTAA</b> Kyrkoby (Kirkonkylä) Prästgården (Pappila) Andreas Koivisto 2013	Koeoja 2 ja laajennus 2L Dokumentointitaso 1D Y2-1, Y2-3A, R2-7, R2-8A, Y2L-1, Y2L-2, R2L-3, R2L-4 Koekuoppa nro 48 (KK48) Mk 1:30
MITTAUSDOKUMENTOINTI Elina Terävä/ Riikka Väisänen 2013 Puht.piirt. Elina Terävä 2013	Tutkimuslaitos: Vantaan kaupunginmuseo Arkisto: Museoviraston arkisto, Helsinki
<b>Kartta 8</b>	

X=6685747  
Y=25499211

Sisäänpäin pullistuva profiili

X=6685747  
Y=25499214



X=6685744  
Y=25499211

X=6685744  
Y=25499213

Alue, jolla hiekka-anomaliota (Alta piikottava yksikkö Y2-14?)

Liippa

Pohjoinen



- Y2-3A Kellanuskea savensekainen siltti, joka muodostaa vallin (ojan täyttö?)
- Y2-4A Vaaleanruskeankirjava siltinsekainen savi, joka muodostaa kiviin rajautuvan vallin
- Y2-4B Vaaleanharmaa tiivis savi Y2-4A:n alla, mahdollisen kiviin rajautuvan vallin alaosa
- Y2-5A Tumma saven ja hiekkansekainen siltti, jossa hiiltä
- Y2-5B Tumma saven ja hiekkansekainen siltti, joka hiukan Y2-5A:ta irtonaisempi ja siinä enemmän hiiltä
- Y2-6 Harmaa hiekan ja soransekainen siltti
- R2-7 Nelikulmainen pystypaalu
- R2-8A Lauta tai lankku paalun R2-7 itäpuolella
- R2-8C Lauta tai lankku ison kiven juurella
- Y2-9 Harmaanruskea siltinsekainen hiekka
- Y2-10 Vaaleanharmaa savi, joka muodostaa vallin. Voi olla savianomalia Y2-9:ssä.
- Y2L-1 Paljon kiviä, tiilimurskaa ja laastia sisältävä savensekainen hiekka
- R2L-4 Nelikulmainen pystypaalu
- Y2L-5 Harmaanruskea siltinsekainen hiekka
- R2L-6L Vaaleanharmaa hiekkansekainen savi R2L-3:n kivien alla

- ## Hiiltä/ nokea
- S Vaaleita savilinssejä
- H Hiekka-anomalia
- K Kivi
- PK Palanut kivi
- T Tiili / hajonnut tiili / tiilimurskaa
- L Laasti
- J Juuri
- P Pystypaalu
- L Lankku/ lauta
- H Hampaista
- K Korkeusero

1 m

X=6685737  
Y=25499213

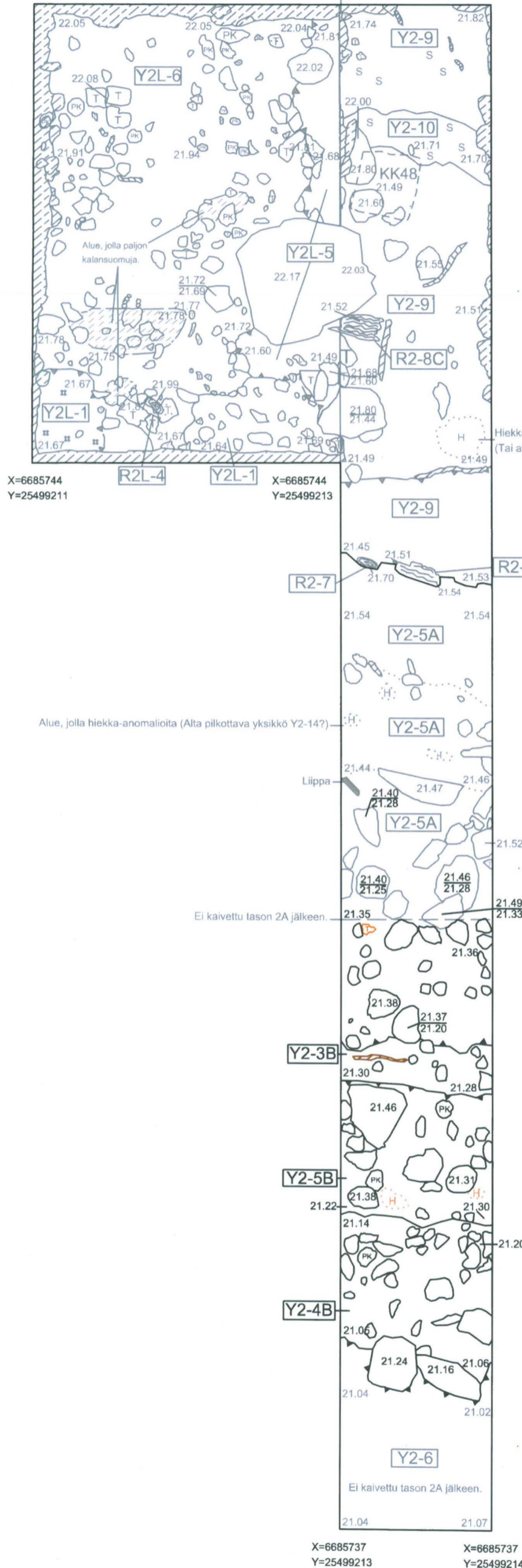
X=6685737  
Y=25499214

<b>VANTAA</b> Kyrkoby (Kirkonkylä) Prästgården (Pappila) Andreas Koivisto 2013	Koeoja 2 ja laajennus 2L Dokumentointitaso 2A Y2-3A, Y2-4A, Y2-4B, Y2-5A, Y2-5B, Y2-6, R2-7, R2-8A, R2-8C, Y2-9, Y2-10, Y2L-1, R2L-4, Y2L-5, Y2L-6 Koekuoppa nro 48 (KK48) Mk 1:30
MITTAUSDOKUMENTOINTI Elina Terävä 2013 Puht.piirt. Elina Terävä 2013	Tutkimuslaitos: Vantaan kaupungin museo Arkisto: Museoviraston arkisto, Helsinki
<b>Kartta 9</b>	

X=6685747  
Y=25499211

Sisäänpain pullistuva profiili

X=6685747  
Y=25499214



X=6685744  
Y=25499211

X=6685744  
Y=25499213

X=6685737  
Y=25499213

X=6685737  
Y=25499214

Pohjoinen



Y2-3B Ojaa täyttävä kellanruskea savensekainen vaalea siltti Y2-3A:n alla

Y2-4B Vaaleanharmaa tiivis savi Y2-4A:n alla, mahdollisen kiviin rajautuvan vallin alaosaa

Y2-5A Tumma saven ja hiekkansekainen siltti, jossa hiiltä

Y2-5B Tumma saven ja hiekkansekainen siltti, joka hiukan Y2-5A:ta irtonaisempi ja siinä enemmän hiiltä

Y2-6 Harmaa hiekan ja soransekainen siltti

R2-7 Nelikulmainen pystypaalu

R2-8A Lauta tai lankku paalun R2-7 itäpuolella

R2-8C Lauta tai lankku ison kiven juurella

Y2-9 Harmaanruskea siltinsekainen hiekka

Y2-10 Vaaleanharmaa savi, joka muodostaa vallin. Voi olla myös savianomalia Y2-9:ssä.

Y2L-1 Paljon kiviä, tiilimurskaa ja laastia sisältävä savensekainen hiekka


R2L-4 Nelikulmainen pystypaalu

Y2L-5 Harmaanruskea siltinsekainen hiekka

R2L-6 Vaaleanharmaa hiekkansekainen savi R2L-3:n kiven alla

- Hiiltä/ nokea
- Vaaleita savilinssejä
- Hiekka-anomalia
- Kivi
- Palanut kivi
- Tiili / hajonnut tiili / tiilimurskaa
- Laasti
- Juuri
- Pystypaalu
- Lankku/ lauta
- Hampaaita
- Korkeusero

1 m

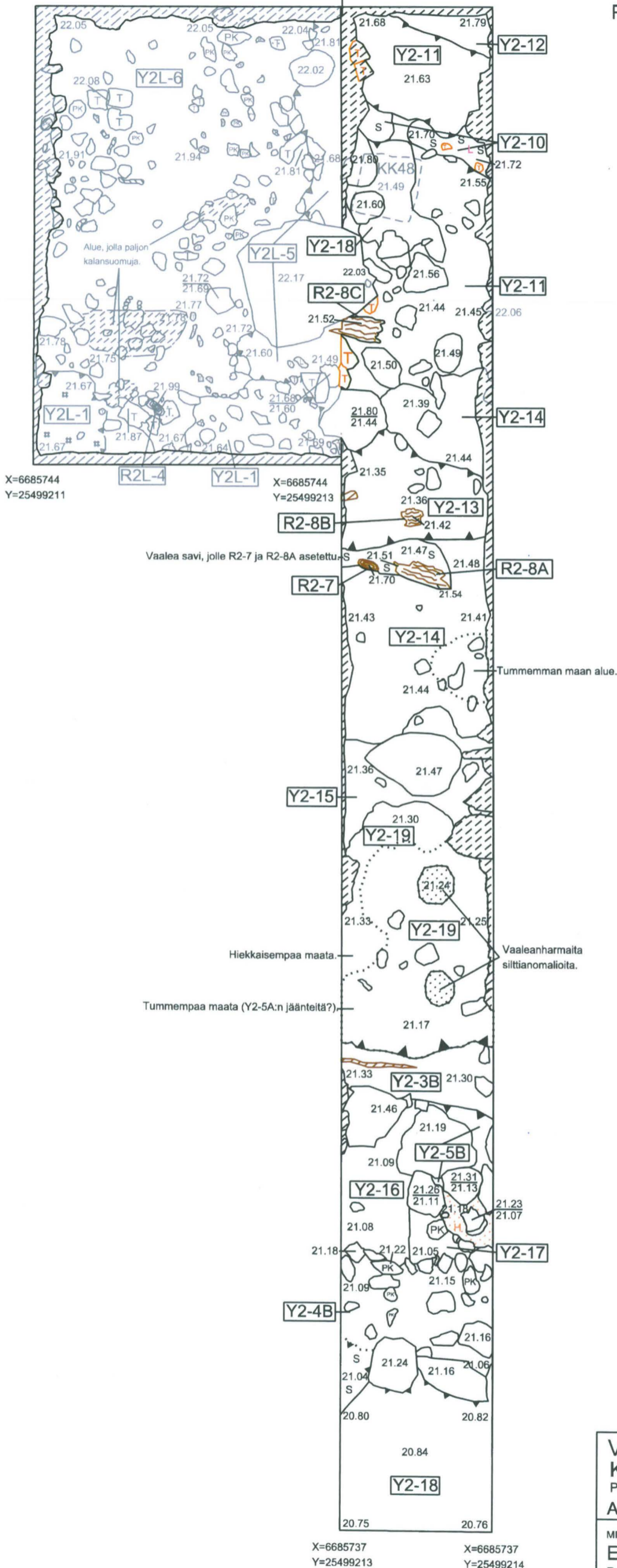


<b>VANTAA</b> Kyrkoby (Kirkonkylä) Prästgården (Pappila) Andreas Koivisto 2013	Koeoja 2 ja laajennus 2L Dokumentointitaso 2B Y2-3B, Y2-4B, Y2-5A, Y2-5B, Y2-6, R2-7, R2-8A, R2-8C, Y2-9, Y2-10, Y2L-1, R2L-4, Y2L-5, Y2L-6 Koeokuoppa nro 48 (KK48) Mk 1:30
MITTAUSDOKUMENTOINTI Elina Terävä 2013 Puht.piirt. Elina Terävä 2013	Tutkimuslaitos: Vantaan kaupungin museo Arkisto: Museoviraston arkisto, Helsinki
<b>Kartta 10</b>	

X=6685747  
Y=25499211

Sisäänpäin pullistuva profiili

X=6685747  
Y=25499214



Pohjoinen

- Y2-3B Ojaa täyttävä kellanruskea savensekainen vaalea siltti Y2-3A:n alla.
- Y2-4B Vaaleanharmaa tiivis savi Y2-4A:n alla, mahdollisen kiviin rajautuvan vallin alaosaa.
- Y2-5B Tumma saven ja hiekkansekainen siltti, joka hiukan Y2-5A:ta irtonaisempi ja siinä enemmän hiiltä.
- R2-7 Nelikulmainen pystypaalu.
- R2-8A Lauta tai lankku paalun R2-7 itäpuolella.
- R2-8B Lauta tai lankku Y2-8A:sta pohjoiseen.
- R2-8C Lauta tai lankku ison kiven juurella.
- Y2-10 Vaaleanharmaa savi, joka muodostaa vallin. Voi olla myös savianomalia Y2-9:ssä.
- Y2-11 Tummanharmaa sorainen hiekka.
- Y2-12 Vaaleanruskea siltti.
- Y2-13 Nokinen siltinsekainen hiekka.
- Y2-14 Harmaanruskeankirjava siltinsekainen hiekka.
- Y2-15 Tummanharmaa siltti, joka mahdollisesti täyttää kuoppaa tai kaivantoa.
- Y2-16 Vaaleanharmaa savinen siltti.
- Y2-17 Tumma nokinen siltti.
- Y2-18 Oranssinruskea pohjasora.
- Y2-19 Kirjava tiivis siltti, jossa huuhtoutumisläisikiä.
- Y2L-1 Paljon kiviä, tiilimurskaa ja laastia sisältävä savensekainen hiekka.
- R2L-4 Nelikulmainen pystypaalu.
- Y2L-5 Harmaanruskea siltinsekainen hiekka.
- Y2L-6 Vaaleanharmaa hiekkansekainen savi R2L-3:n kivien alla.

- # # Hiiltä/ nokea
- S Vaaleita savilinssejä
- H Hiekka-anomalia
- K Kivi
- PK Palanut kivi
- T Tiili / hajonnut tiili / tiilimurskaa
- L Laasti
- J Juuri
- P Pystypaalu
- L Lankku/ lauta
- H Hampaita
- K Korkeusero

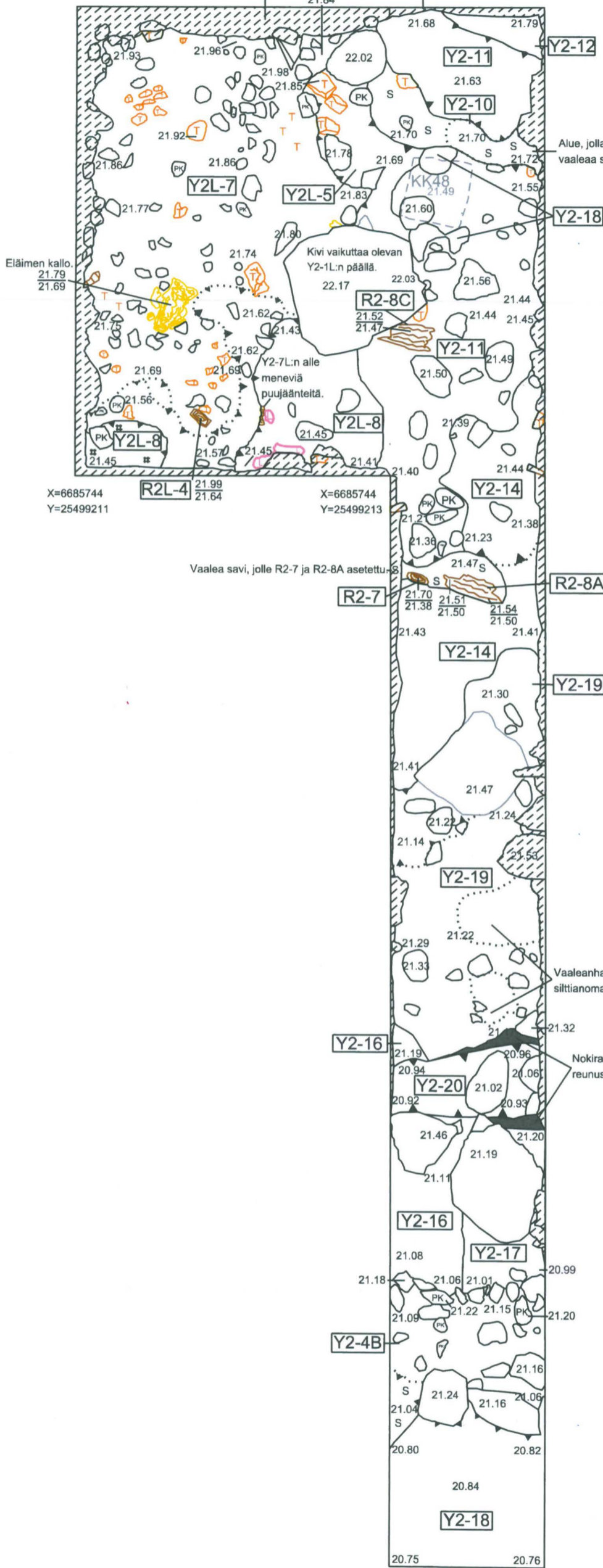
1 m

<b>VANTAA</b> Kyrkoby (Kirkonkylä) Prästgården (Pappila) Andreas Koivisto 2013	Koeoja 2 ja laajennus 2L Dokumentointitaso 3A Y2-3B, Y2-4B, Y2-5B, R2-7, R2-8A, R2-8B, R2-8C, Y2-10, Y2-11, Y2-12, Y2-13, Y2-14, Y2-15, Y2-16, Y2-17, Y2-18, Y2-19, Y2L-1, R2L-4, Y2L-5, Y2L-6 Koskuoppa nro 48 (KK48) Mk 1:30
MITTAUSDOKUMENTOINTI Elina Terävä 2013 Puht.piirt. Elina Terävä 2013	Tutkimuslaitos: Vantaan kaupungin museo Arkisto: Museoviraston arkisto, Helsinki
<b>Kartta 11</b>	

X=6685747  
Y=25499211

Profiilista pursuavia palaneita kiviä ja tiiltä. Sisäänpäin pullistuva profiili

X=6685747  
Y=25499214



Pohjoinen

Y2-4B Vaaleanharmaa tiivis savi Y2-4A:n alla, mahdollisen kiviin rajautuvan vallin alaosa.

R2-7 Nelikulmainen pystypaalu.

R2-8A Lauta tai lankku paalun R2-7 itäpuolella.

R2-8C Lauta tai lankku ison kiven juurella.

Y2-10 Vaaleanharmaa savi, joka muodostaa vallin. Voi olla myös savianomalia Y2-9:ssä.

Y2-11 Tummanharmaa sorainen hiekka.

Y2-12 Vaaleanruskea siltti.

Y2-14 Harmaanruskeankirjava siltinsekainen hiekka.

Y2-16 Vaaleanharmaa savinen siltti.

Y2-17 Tumma nokinen siltti.

Y2-18 Oranssinruskea pohjasora.

Y2-19 Kirjava tiivis siltti, jossa huuhtoutumisläisikiä.

Y2-20 Siltinsekainen vaaleanharmaanruskea hieno hiekka.

R2L-4 Nelikulmainen pystypaalu.

Y2L-5 Harmaanruskea siltinsekainen hiekka.

Y2L-7 Vaaleanharmaa, tiivis savi.

Y2L-8 Vaaleanharmaa, siltinsekainen hieno hiekka.

- # # Hiiltä/ nokea
- S Vaaleita savilinssejä
- Kivi
- PK Palanut kivi
- T Tiili / hajonnut tiili / tiilimurskaa
- L Laasti
- Juuri
- Pystypaalu
- Lankku/ lauta
- Luuta
- Korkeusero

1 m

VANTAA  
Kyrkoby (Kirkonkylä)  
Prästgården (Pappila)  
Andreas Koivisto 2013

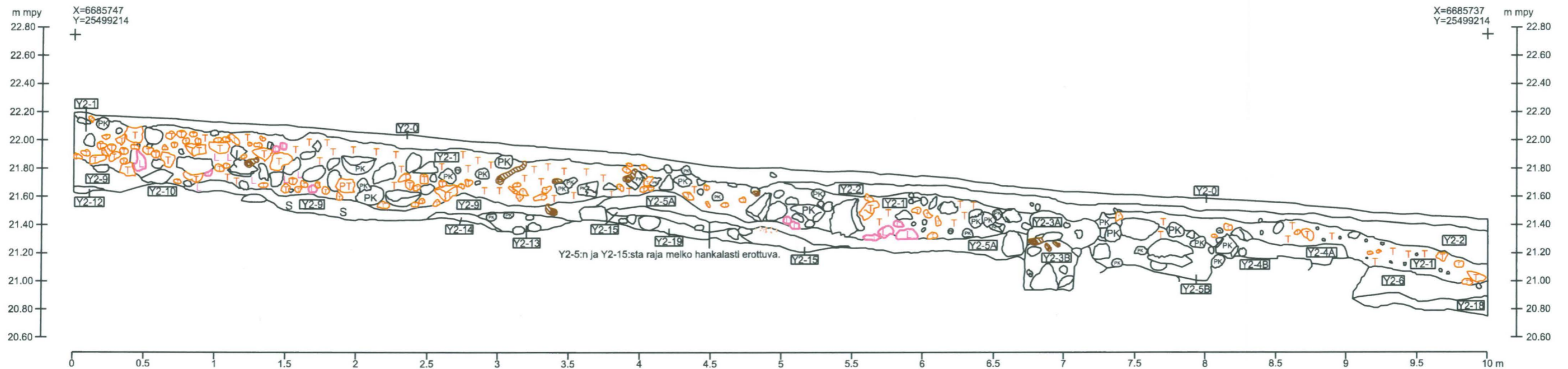
Koeoja 2 ja laajennus 2L  
Dokumentointitaso 3B  
Y2-4B, R2-7, R2-8A, R2-8C, Y2-10, Y2-11, Y2-12, Y2-14,  
Y2-16, Y2-17, Y2-18, Y2-19, Y2-20, R2L-4, Y2L-5, Y2L-7,  
Y2L-8  
Koekuoppa nro 48 (KK48)  
Mk 1:30

MITTAUSDOKUMENTOINTI  
Elina Terävä 2013  
Puht.piirt. Elina Terävä 2013

Tutkimuslaitos: Vantaan kaupungin museo  
Arkisto: Museoviraston arkisto, Helsinki

Kartta 12

# Itäprofiili



-  Hiekka-anomalia
-  S Vaaleita savilinssejä
-  Kivi
-  PK Palanut kivi
-  T Tiili / hajonnut tiili / tiilimurskaa
-  Laasti
-  Juuri

- Y2-0 Hiekan, soran ja turpeen sekainen multa.
- Y2-1 Paljon kiviä, tiilimurskaa ja laastia sisältävä savensekainen hiekka.
- Y2-3A Kellanruskea savensekainen siltti, joka muodostaa vallin (ojan täyttö?).
- Y2-3B Ojaa täyttävä kellanruskea savensekainen vaalea siltti Y2-3A:n alla.
- Y2-4A Vaaleanruskeankirjava siltinsekainen savi, joka muodostaa kiviin rajautuvan vallin
- Y2-4B Vaaleanharmaa tiivis savi Y2-4A:n alla, mahdollisen kiviin rajautuvan vallin alaosa.
- Y2-5A Tumma saven ja hiekansekainen siltti, jossa hiiltä.
- Y2-5B Tumma saven ja hiekansekainen siltti, joka hiukan Y2-5A:ta irtonaisempi ja siinä enemmän hiiltä.
- Y2-6 Harmaa hiekan ja soransekainen siltti.
- Y2-9 Harmaanruskea siltinsekainen hiekka.
- Y2-10 Vaaleanharmaa savi, joka muodostaa vallin. Voi olla myös savianomalia Y2-9:ssä.
- Y2-12 Vaaleanruskea siltti.
- Y2-13 Nokinen siltinsekainen hiekka.
- Y2-14 Harmaanruskeankirjava siltinsekainen hiekka.
- Y2-15 Tummanharmaa siltti, joka mahdollisesti täyttää kuoppaa tai kaivantoa.
- Y2-19 Kirjava tiivis siltti, jossa huuhtoutumisläisikiä.

Pohjoinen ←



1 m

<p><b>VANTAA</b> Kyrkoby (Kirkonkylä) Prästgården (Pappila) Andreas Koivisto 2013</p>	<p>Koeja 2 Profiilikartta, Koejan 2 itäprofiili Y2-0, Y2-1, Y2-2, Y2-3A, Y2-3B, Y2-4A, Y2-4B, Y2-5A, Y2-5B, Y2-6, Y2-9, Y2-10, Y2-12, Y2-13, Y2-14, Y2-15, Y2-18, Y2-19 Mk 1:30</p>
<p>MITTAUSDOKUMENTOINTI Elina Terävä 2013 Puht.piirt. Elina Terävä 2013</p>	<p>Tutkimuslaitos: Vantaan kaupunginmuseo Arkisto: Museoviraston arkisto, Helsinki</p>
<p><b>Kartta 13</b></p>	

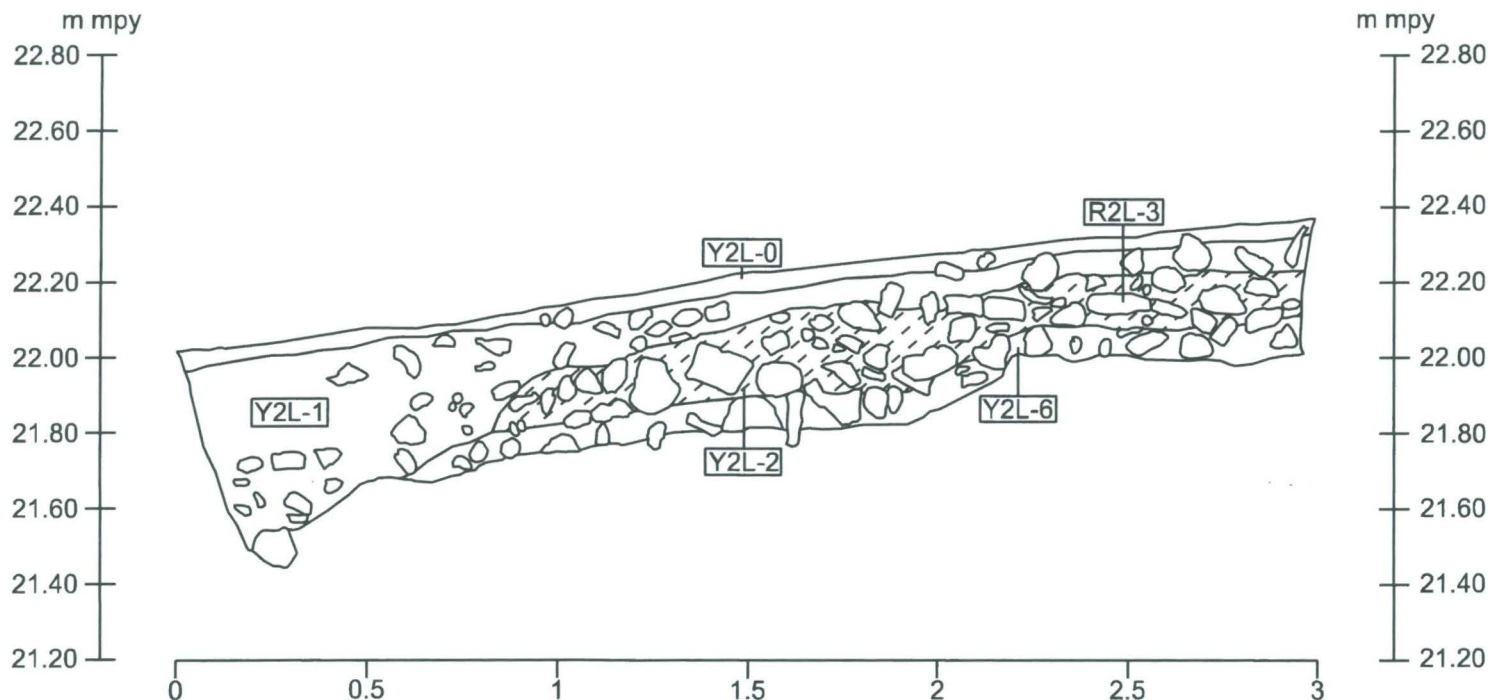


# Länsiprofiili

X=6685744  
Y=25499211



X=6685747  
Y=25499211



Kivi

Pohjoinen



Sisäänpäin pullistuva profiili

Y2L-0 Hiekan, soran ja turpeen sekainen multa.

Y2L-1 Paljon kiviä, tiilimurskaa ja laastia sisältävä savensekainen hiekka.

Y2L-2 Harmaa nokinen hiekka rakenteen R2L-3 kivien välissä

R2L-3 Melko pienistä kivistä ladottu nelikulmainen kivrakenne, jossa mukana tiiltä.

Y2L-6 Vaaleanharmaa hiekkansekainen savi R2L-3:n kivien alla.

1 m

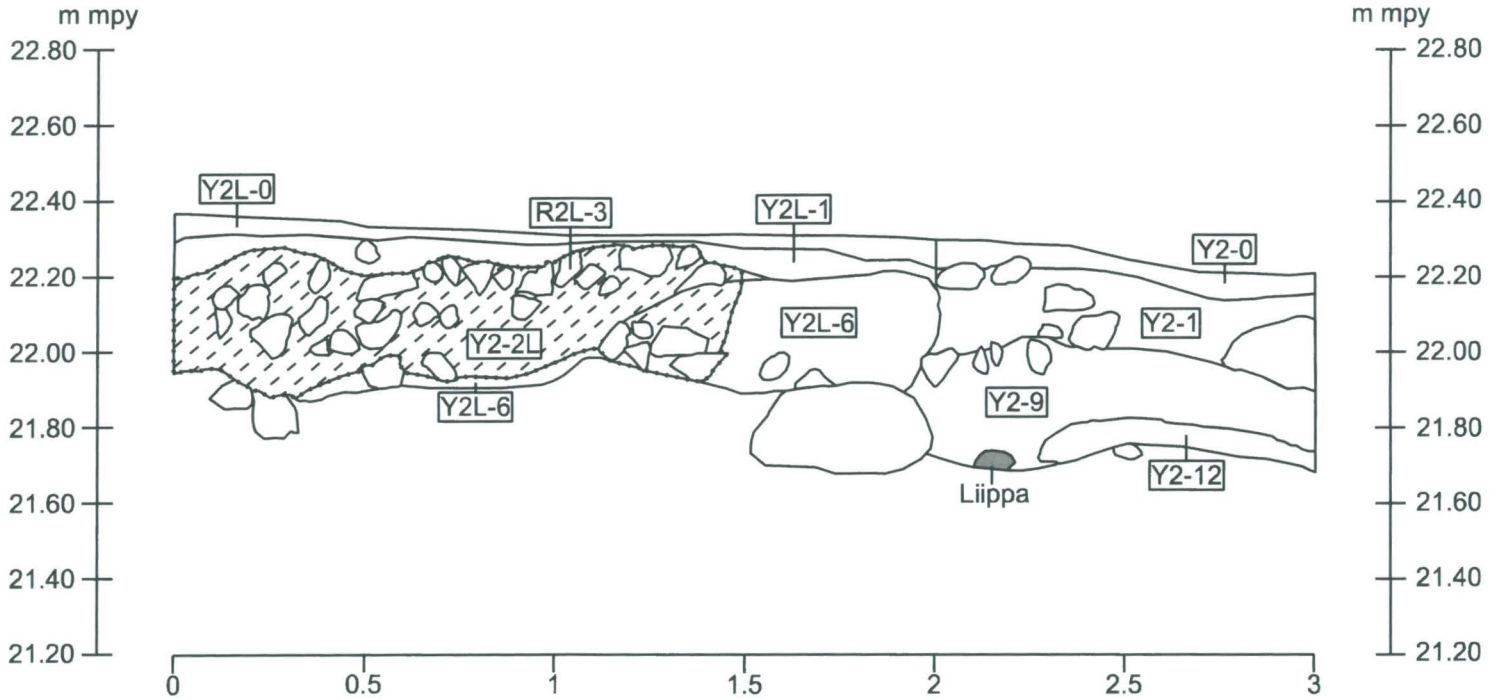


<p>VANTAA Kyrkoby (Kirkonkylä) Prästgården (Pappila) Andreas Koivisto 2013</p>	<p>Koeojan 2 laajennus Profiilikartta, Koeojan 2 laajennuksen 2L länsiprofiili Y2L-0, Y2L-1, Y2L-2, R2L-3, Y2L-6 Mk 1:20</p>
<p>MITTAUSDOKUMENTOINTI Karoliina Niska 2013 Puht.piirt. Elina Terävä 2013</p>	<p>Tutkimuslaitos: Vantaan kaupunginmuseo Arkisto: Museoviraston arkisto, Helsinki Kartta 14</p>

# Pohjoisprofiili

X=6685747  
Y=25499211

X=6685747  
Y=25499214



- Kivi
- Rakenteen R2L-3 raja

Pohjoinen



Y2-0 Hiekan, soran ja turpeen sekainen multa.

Y2-1 Paljon kiviä, tiilimurskaa ja laastia sisältävä savensekainen hiekka

Y2-9 Harmaanruskea siltinsekainen hiekka.

Y2-12 Vaaleanruskea siltti.

Y2L-0 Hiekan, soran ja turpeen sekainen multa.

Y2L-1 Paljon kiviä, tiilimurskaa ja laastia sisältävä savensekainen hiekka.

Y2L-2 Harmaa nokinen hiekka rakenteen R2L-3 kivien välissä.

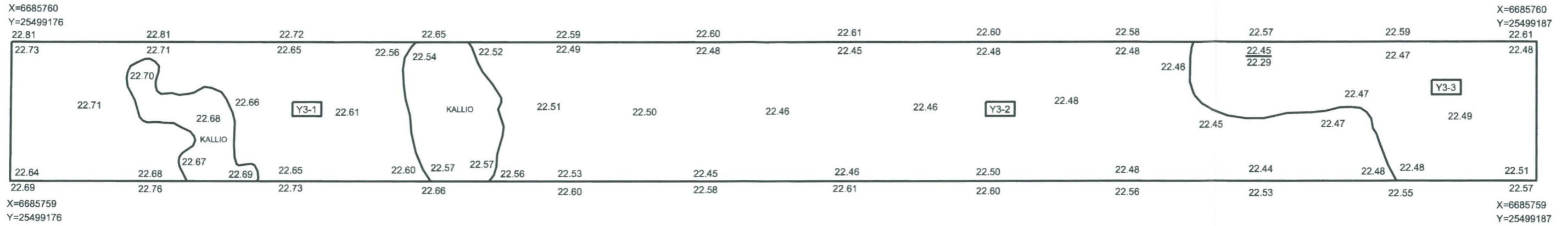
R2L-3 Melko pienistä kivistä ladottu nelikulmainen kivirakenne, jossa mukana tiiltä.

Y2L-6 Vaaleanharmaa hiekkansekainen savi R2L-3:n kivien alla.

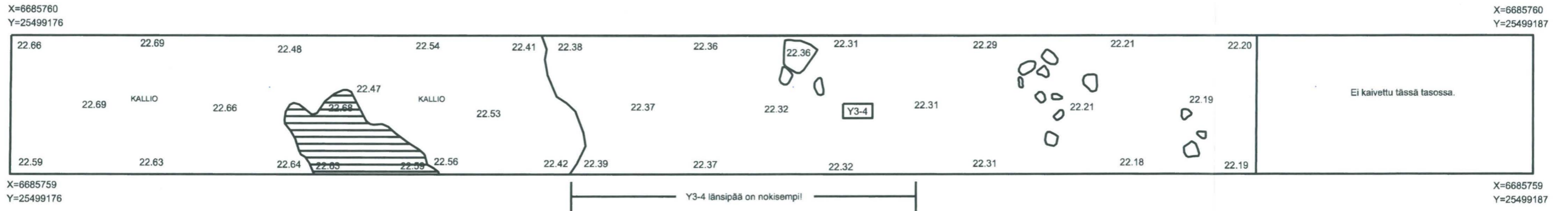
1 m

<p><b>VANTAA</b> Kyrkoby (Kirkonkylä) Prästgården (Pappila) Andreas Koivisto 2013</p>	<p>Koeja 2 ja sen laajennus 2L Profiilikartta, Koejan 2 ja sen laajennuksen 2L pohjoisprofiili Y2-0, Y2-1, Y2-9, Y2-12, Y2L-0, Y2L-1, Y2L-2, R2L-3, Y2L-6 Mk 1:20</p>
<p>MITTAUSDOKUMENTOINTI Sisko Pajari 2013 Puht.piirt. Elina Terävä 2013</p>	<p>Tutkimuslaitos: Vantaan kaupunginmuseo Arkisto: Museoviraston arkisto, Helsinki</p>
<p><b>Kartta 15</b></p>	


DOKUMENTOINTITASO 1



DOKUMENTOINTITASO 2



Y3-1 Mullan- ja savensekainen hiekka  
 Y3-2 Savensekainen hiekka  
 Y3-3 Karkea hiekka  
 Y3-4 Savensekainen karkeahko hiekka

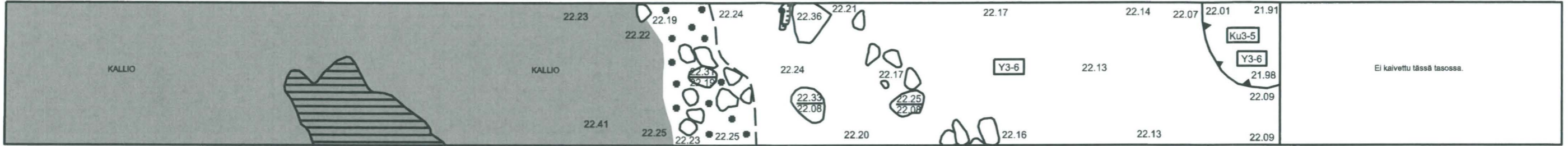


VANTAA Kyrkoby (Kirkonkylä) Prästgården (Pappila) Andreas Koivisto 2013	Koeoja 3 Dokumentointitasot 1 ja 2 Y3-1, Y3-2, Y3-3, Y3-4 Mk 1:30
MITTAUSDOKUMENTOINTI Riikka Väisänen 2013 Puht.piirt. Riikka Väisänen 2013	Tutkimuslaitos: Vantaan kaupunginmuseo Arkisto: Museoviraston arkisto, Helsinki
Kartta 16	

DOKUMENTOINTITASO 3

X=6685760  
Y=25499176

X=6685760  
Y=25499187



X=6685759  
Y=25499176

X=6685759  
Y=25499187

DOKUMENTOINTITASO 4

X=6685760  
Y=25499176

X=6685760  
Y=25499187



X=6685759  
Y=25499176

X=6685759  
Y=25499187



-  Kivi
-  Juuri
-  Hiili
-  Korkeusero
-  Harmaa savi
-  Kallio

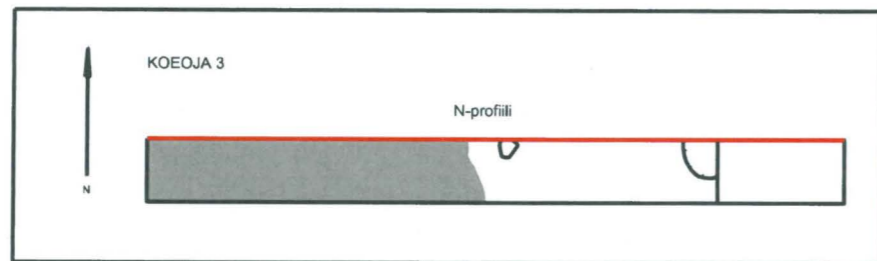
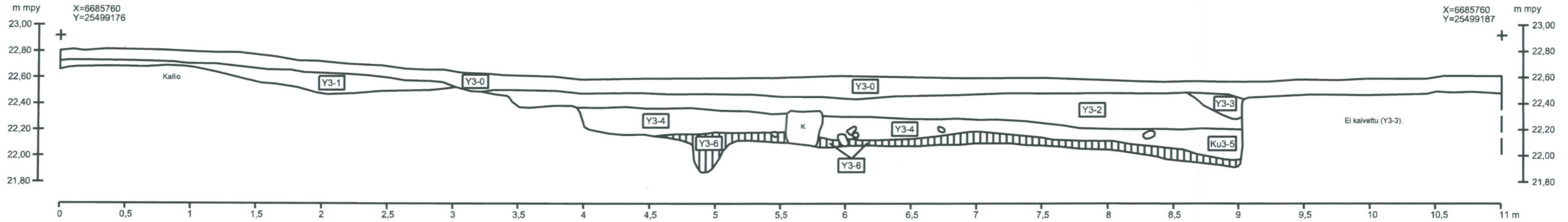
Y3-6 Savensekainen karkea hiekka  
Y3-7 Kellertävä hiekka (pohjamaa)  
Y3-8 Vaaleankellertävä siltti (pohjamaa)  
Ku3-5 Kuoppa

1 m



<b>VANTAA</b> Kyrkoby (Kirkonkylä) Prästgården (Pappila) Andreas Koivisto 2013	Koeja 3 Dokumentointitasot 3 ja 4 Y3-6, Y3-7, Y3-8 Ku3-5 Mk 1:30
MITTAUSDOKUMENTOINTI Riikka Välsänen 2013 Puht.piirt. Riikka Välsänen 2013	Tutkimuslaitos: Vantaan kaupungin museo Arkisto: Museoviraston arkisto, Helsinki
<b>Kartta 17</b>	

### N-profiili



Kivi



Y3-6 Sekoittunut savensekainen karkea hiekka

Y3-0 Mullansekainen savi (pintamaa)  
 Y3-1 Mullan- ja savensekainen hiekka  
 Y3-2 Savensekainen hiekka  
 Y3-3 Karkea hiekka  
 Y3-4 Savensekainen karkeahko hiekka  
 Y3-6 Savensekainen karkea hiekka  
 Ku3-5 Kuoppa

1 m



<b>VANTAA</b> Kyrkoby (Kirkonkylä) Prästgården (Pappila) Andreas Koivisto 2013		Koeja 3 N-profiili Y3-0, Y3-1, Y3-2, Y3-3, Y3-4, Y3-6 Ku3-5 Mk 1:30
MITTAUSDOKUMENTOINTI Riikka Väisänen 2013 Puht.piirt. Riikka Väisänen 2013		Tutkimuslaitos: Vantaan kaupunginmuseo Arkisto: Museoviraston arkisto, Helsinki
		<b>Kartta 18</b>

DOKUMENTOINTITASO 1



DOKUMENTOINTITASO 2



-  Kivi
-  Hajonnut tiili
-  Puu
-  Korkeusero
-  Savi

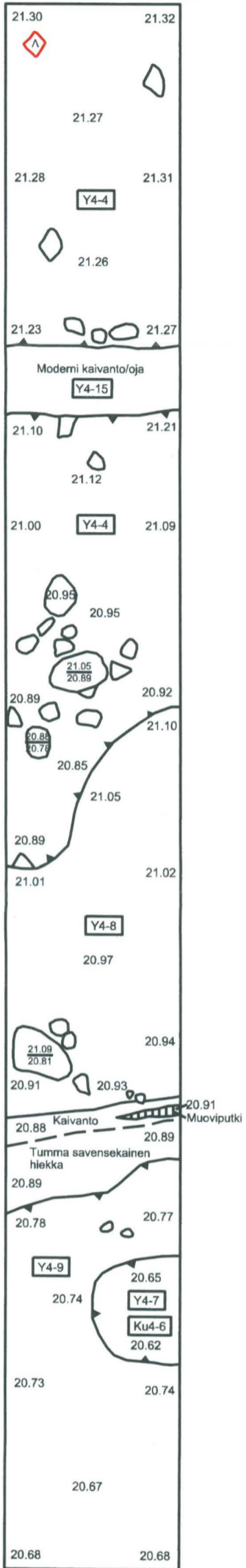
- R4-5 Puurakenne (lattia?)
- Y4-1 Saven- ja mullansekainen hiekka
- Y4-2 Nokinen savensekainen hiekka
- Y4-2B Nokinen savensekainen hiekka
- Y4-3 Savensekainen hiekka
- Y4-4 Siltin- ja savensekainen hiekka
- Y4-7 Savensekainen hiekka (kuopan Ku3-6 täyttö)
- Y4-15 Sekoittunut savensekainen karkea hiekka (ojan täyttö)
- Ku4-6 Moderni roskakuoppa



<p>VANTAA Kyrkoby (Kirkonkylä) Prästgården (Pappila) Andreas Koivisto 2013</p> <p>MITTAUSDOKUMENTOINTI</p> <p>Tanja Laine ja Riikka Väisänen 2013</p> <p>Puht.piirt. Riikka Väisänen 2013</p>	<p>Koeoja 4 Dokumentointitasot 1 ja 2 R4-5, Ku4-6 Y4-1, Y4-2, Y4-2B, Y4-3, Y4-4, Y4-7, Y4-15</p> <p>Mk 1:30</p> <p>Tutkimuslaitos: Vantaan kaupunginmuseo Arkisto: Museoviraston arkisto, Helsinki</p> <p><b>Kartta 19</b></p>
---	--

DOKUMENTOINTITASO 3

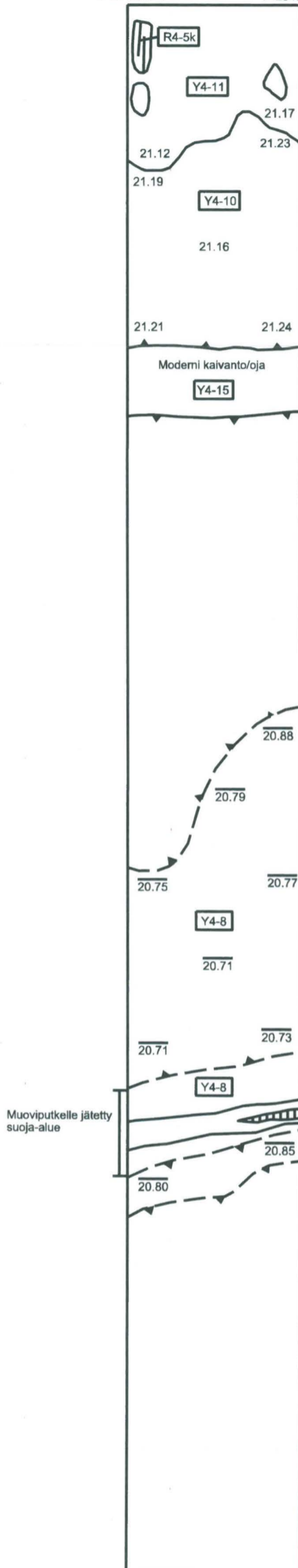
X=6685742 Y=25499209 X=6685742 Y=25499210



X=6685733 Y=25499209 X=6685733 Y=25499210

DOKUMENTOINTITASO 3.5

X=6685742 Y=25499209 X=6685742 Y=25499210



X=6685733 Y=25499209 X=6685733 Y=25499210



- Kivi
- Hajonnut tiili
- Puu
- Korkeusero
- Muoviputki
- R4-5 Puurakenne (lattia?)
- Y4-4 Siltin- ja savensekainen hiekka
- Y4-7 Savensekainen hiekka (kuopan Ku3-6 täyttö)
- Y4-8 Saven- ja siltinsekainen hiekka
- Y4-9 Saven- ja hiekkansekainen siltti
- Y4-10 Siltti
- Y4-11 Harmaan ja keltaisen laikukas hieno hiekka
- Y4-15 Sekoittunut savensekainen karkea hiekka (ojan täyttö)
- Ku4-6 Moderni roskakuoppa

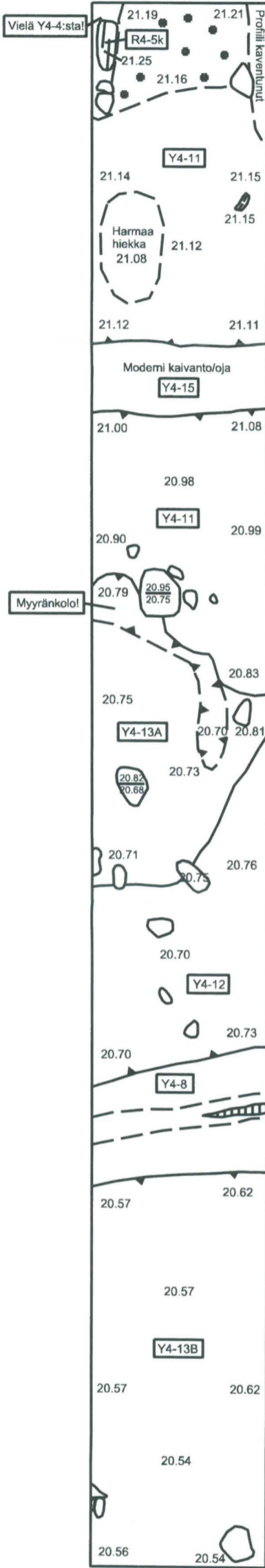
1 m



<p>VANTAA Kyrkoby (Kirkonkylä) Prästgården (Pappila) Andreas Koivisto 2013</p>	<p>Koeoja 4 Dokumentointitasot 3 ja 3.5 R4-5, Ku4-6 Y4-4, Y4-7, Y4-8, Y4-9, Y4-10, Y4-11, Y4-15 Mk 1:30</p>
<p>MITTAUSDOKUMENTOINTI</p> <p>Riikka Väisänen 2013</p> <p>Puht.piirt. Riikka Väisänen 2013</p>	<p>Tutkimuslaitos: Vantaan kaupungin museo Arkisto: Museoviraston arkisto, Helsinki</p>
<p>Kartta 20</p>	

DOKUMENTOINTITASO 4

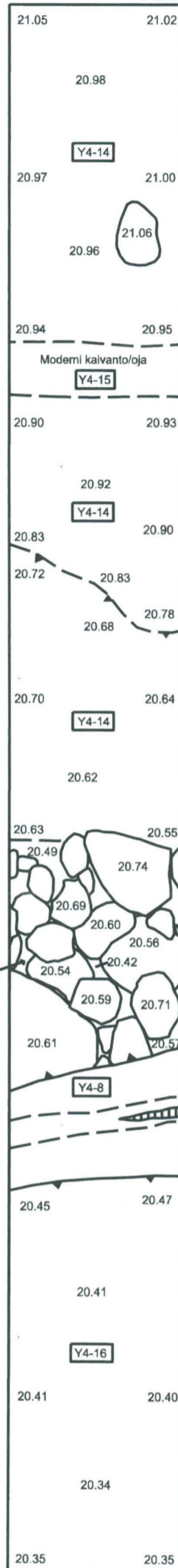
X=6685742 X=6685742  
Y=25499209 Y=25499210



X=6685733 X=6685733  
Y=25499209 Y=25499210

DOKUMENTOINTITASO 5

X=6685742 X=6685742  
Y=25499209 Y=25499210



X=6685733 X=6685733  
Y=25499209 Y=25499210

Kivet kaivettu Y4-14:sta läpi,  
alimmaisena mahdollisesti  
kalliota.



- Kivi
- Puu
- Korkeusero
- Hiili
- Muoviputki

- R4-5 Puurakenne (lattia?)
- Y4-8 Saven- ja siltinsekainen hiekka
- Y4-11 Harmaan ja keltaisen laikukas hieno hiekka
- Y4-12 Siltinsekainen hiekka
- Y4-13 Siltinsekainen hiekka
- Y4-14 Kellertävä hiekka (pohjamaa)
- Y4-15 Sekoittunut savensekainen karkea hiekka (ojan täyttö)
- Y4-16 Savensekainen siltti (pohjamaa)

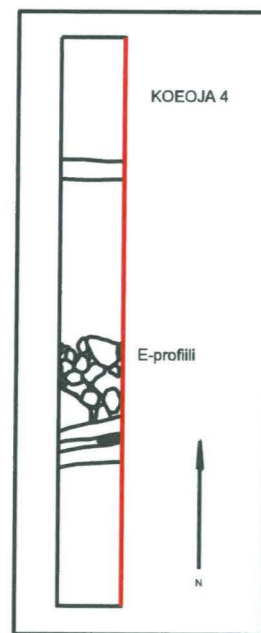
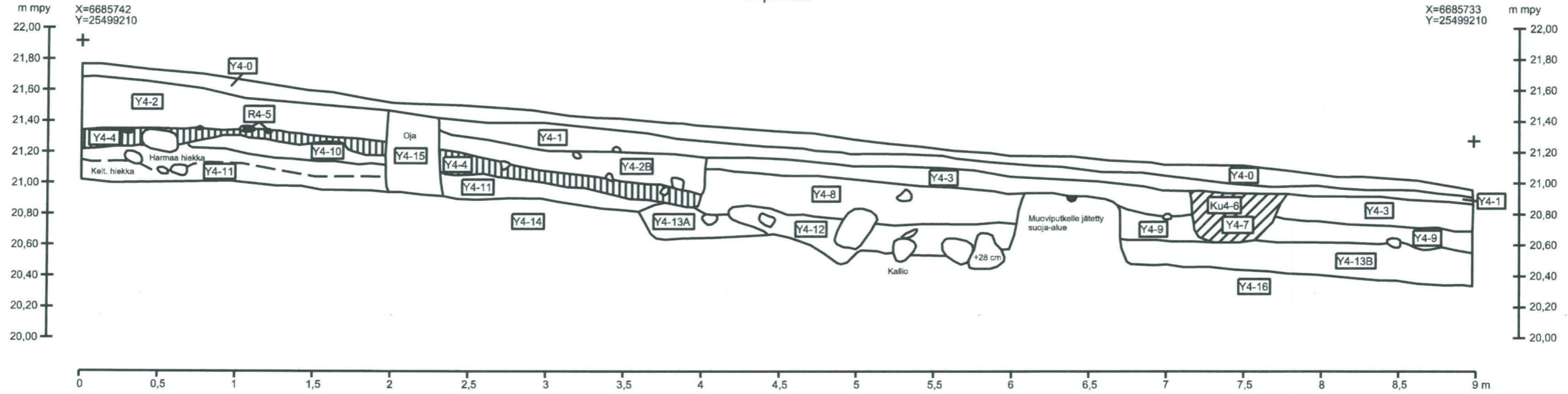
1 m



<p>VANTAA Kyrkoby (Kirkonkylä) Prästgården (Pappila) Andreas Koivisto 2013</p>	<p>Koeoja 4 Dokumentoitasot 4 ja 5 R4-5 Y4-8, Y4-11, Y4-12, Y4-13, Y4-14, Y4-15, Y4-16 Mk 1:30</p>
<p>MITTAUSDOKUMENTOINTI</p> <p>Riikka Väisänen 2013</p> <p>Puht.plirt. Riikka Väisänen 2013</p>	<p>Tutkimuslaitos: Vantaan kaupungin museo Arkisto: Museoviraston arkisto, Helsinki</p>
<p><b>Kartta 21</b></p>	



## E-profiili



-  Kivi
-  Puu
-  Muoviputki
-  Y4-4 Siltin- ja savensekainen hiekka
-  Ku4-6 Moderni roskakuoppa

- R4-5 Puurakenne (lattia?)
- Y4-0 Hiekan- ja savensekainen multa (pintamaa)
- Y4-1 Saven- ja mullansekainen hiekka
- Y4-2 Nokinen savensekainen hiekka
- Y4-2B Nokinen savensekainen hiekka
- Y4-3 Savensekainen hiekka
- Y4-4 Siltin- ja savensekainen hiekka
- Y4-7 Savensekainen hiekka (kuoppa Ku4-6 täyttö)
- Y4-8 Saven- ja siltinsekainen hiekka
- Y4-9 Saven- ja hiekkansekainen siltti
- Y4-10 Siltti
- Y4-11 Harmaan ja kellertävän laikukas hieno hiekka
- Y4-12 Siltinsekainen hiekka
- Y4-13 Siltinsekainen hiekka
- Y4-14 Kellertävä hiekka (pohjamaa)
- Y4-15 Sekoittunut savensekainen karkea hiekka (ojan täyttö)
- Y4-16 Savensekainen siltti
- Ku4-6 Moderni roskakuoppa



<b>VANTAA</b> Kyrkoby (Kirkonkylä) Prästgården (Pappila) Andreas Koivisto 2013	Koeja 4 E-profiili R4-5, Ku4-6 Y4-0, Y4-1, Y4-2, Y4-2B, Y4-3, Y4-4, Y4-7, Y4-8, Y4-9, Y4-10, Y4-11, Y4-12, Y4-13A&B, Y4-14, Y4-15, Y4-16 Mk 1:30
MITTAUSDOKUMENTOINTI Riikka Välsänen 2013 Puht.pilrt. Riikka Välsänen 2013	Tutkimuslaitos: Vantaan kaupungin museo Arkisto: Museoviraston arkisto, Helsinki
<b>Kartta 22</b>	