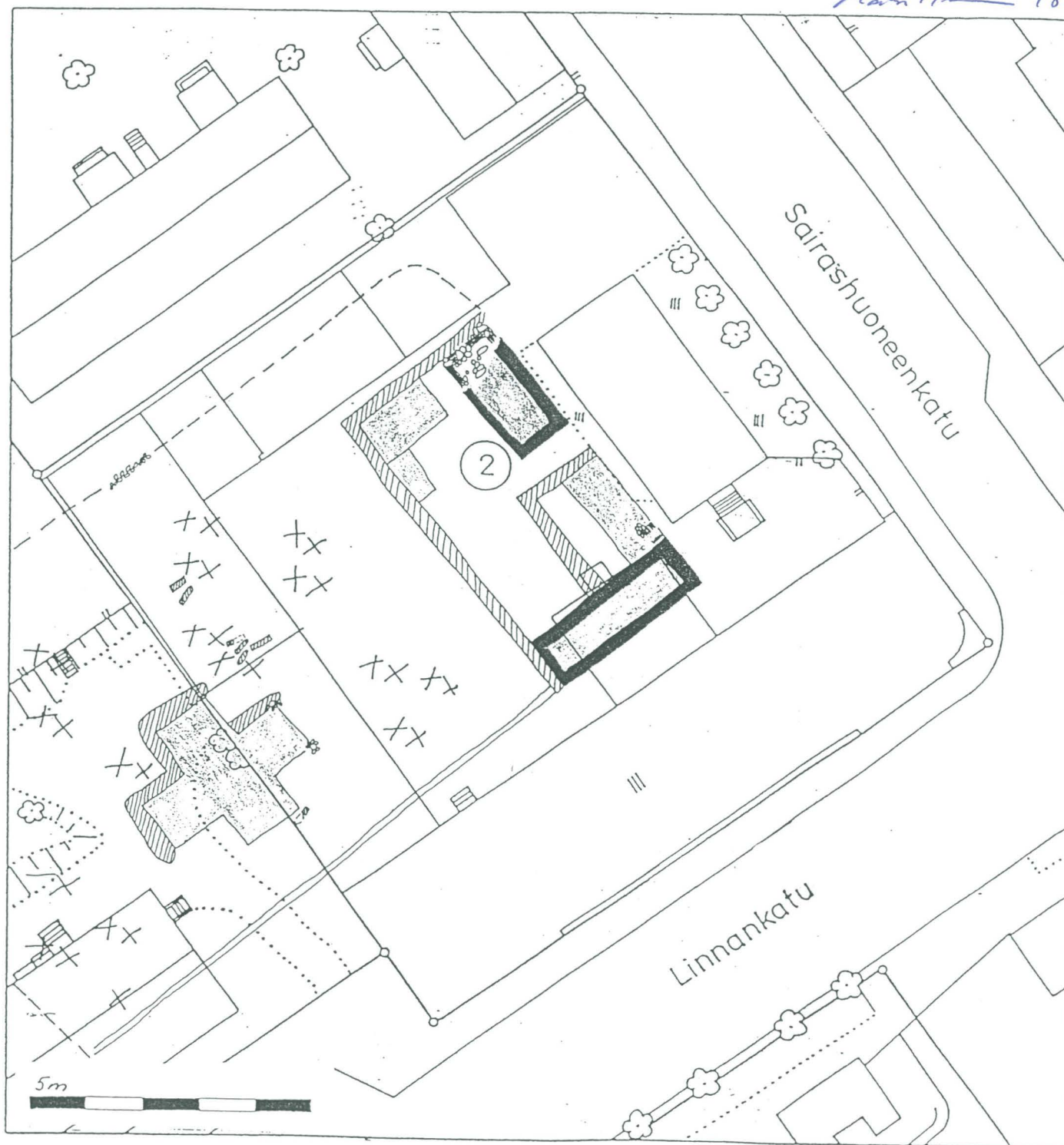


Minna Sartes

KORKKITEHTAAN TONTIN ARKEOLOGISET TUTKIMUKSET 1992

Koekaivaus, kaivaus ja paalutustyön
valvonta

*Luettu Arkeologian
Matti Hämäläinen 18.8.93*



KORKKITEHTAAN ARKEOLOGISET TUTKIMUKSET

Koekaivaus, kaivaus ja kaivuutyön valvonta

Tutkimuspaikka:

Turku, kaupunginosa VIII, kortteli 8, tontti 2

Tutkimuksen suorittaja: Turun maakuntamuseo

Tutkimuksen rahoittaja: Rakennushallitus

Koekaivaus: 15.7.1992 - 14.8.1992

Minna Sartes (tutkija)

Hanna Kolehmainen (apulaistutkija)

Esa Saari, Tarja Tuppurainen (kaivajat)

Kaivaus: 5.10.1992 -30.11.1992

Minna Sartes (tutkija)

Eeva Raike (apulaistutkija)

Pentti Rislä, Esa Saari (kaivajat)

Valvonta: 1.12.1992 - 11.6.1993 Yhteensä 82 tuntia

Minna Sartes ja Eeva Raike

Jälkityöt:

Hanna Kolehmainen 17.8.-31.8.1992

Eeva Raike 1.4.-6.5.1992

Minna Sartes 1.12.1992-28.2.1993 ja 25.5.-11.6.1993

Aikaisemmat tutkimukset: Sipilä 1988

Aikaisemmat löydöt: TKHM 12769:1-4 TKHM 14795:1-7

LIITTEET:

Liitekartat: 1-21

Kuvaluettelot: KF93 1038 - KF93 1174; KD93 82 - KD93 154

Pinnakkaiset mustavalkonegatiiveista. Raportissa viitataan vain mustavalkonegatiivinumeroihin, mutta dialuettelosta löytyvät myös kaikki vastaavat kuvat.

Löytöluettelo:TMM 21152:1-93

Näyteluettelo.

Kartat: 1-17

Alkuperäinen raportti, kartat, kuvat, löydöt ja näytteet Turun maakuntamuseon arkistossa. Kopiot raportista ja kartoista lähetetty Museovirastoon ja Rakennushallitukselle.

Sisällys:

Lyhennelmä

1.	Yleistä	1
2.	Tontin historiaa	1
3.	Aikaisemmat tutkimukset	2
4.	Vuoden 1992 tutkimukset	2
4.1.	Koetutkimukset	2
4.2.	Kaivaukset	6
4.3.	Pihan koekuopat	10
5.	Haudat	11
6.	Löydöt	12
7.	Rakennusten, kirkon ja hautausmaan suhteen ja sijoituksen arviointia	13
8.	Paalutuksen valvonta	14
9.	Arvio kaivauksesta	18

Käytetyt kirjalliset lähteet

Luettelo kartoista

Turun maakuntamuseo suoritti kaupunkiarkeologisia tutkimuksia ns. Korkkitehtaan tontilla Linnankatu 43:ssa heinäkuun puolivälistä elokuun puoleenväliin sekä loka- ja marraskuun ajan. Rakennuksen uudelleenpaalutukseen liittyvien kaivuutöiden valvonta jatkui kesään 1993 asti.

Arkeologisten tutkimusten tarkoitus on ollut paikallistaa edellä mainittuja tontilla 1600-1700 -luvulla sijainneita rakennuksia ja hautausmaata. Sisäpihalta uudisrakennuksen alalta löydettiin rakennuksen perustus. Säilyneeseen perustukseen kuuluu kolmen hirren hirsiarina, jonka kulmissa on suurista kivistä tehdyt kulmakiveykset. Löhemmäs Linnankatua tehdyistä koekuopista tuli toiseen rakennukseen kuulunutta hirsiarinaa. Nämä rakennukset pystytään yhdistämään venäläiseen karttaan.

Korkkitehtaan varistorakennuksen sisältä löydettiin useita hautoja. Venäläisen kartan mukaan hautausmaa sijaitseekin niillä main. Hautausmaan keskellä on sijainnut Pyhän Mikaelin kirkko. Varistorakennuksen sisältä löydettiin kaksi kiveystä, jotka karttavertailujen mukaan osuisivat niihin kohtiin, joissa olisivat sijainneet kirkon itäisimmän siiven kulmat. Mitään muuta kirkkoon viittaavaa ei löydetty, mutta koska kirkko on ollut puuta ja kevytrakenteinen, ei siihen välttämättä ole kuulunutkaan sen parempaa perustusta.

1. Yleistä

Tutkimuskohde on Linnankatu 43 ja Sairashuoneenkadun kulmassa oleva tontti, jolle rakennushallitus rakennuttaa Oikeustalon (liite 1). Koetutkimukset tulivat ajankohtaisiksi uudisrakennuksen rakennusalan osalta (liite 2) kesällä 1992. Samanaikaisesti päätettiin tehdä koeojia myös sisälle varastorakennukseen, josta tullaan säilyttämään vain etuseinä. Tutkimuksen tarkoituksena on ollut paikallistaa tontilla 1600-1700 -luvulla sijainneita rakennuksia ja hautausmaata. Varastorakennukseen sisälle tehdyistä koeojista löytyi vanhan Mikaelinkirkon hautausmaan hautoja niin että tuli tarpeelliseksi tutkia koko varastorakennuksen sisällä tutkittavissa oleva tila. Nämä tutkimukset tehtiin loka- ja marraskuun aikana 1992. Samaan aikaan käynnistyi Korkkitehtaan päärakennuksen uudelleenpaalutustyö, johon liittyvää maankaivuuta valvottiin.

Suuri osa karkeasta kaivuutyöstä on tehty kaivinkoneella maan kovuuden ja raskauden vuoksi. Rakennusten sisällä on lattia piikattu auki ennen kaivamista. Varastorakennuksen sisältä jouduttiin purkamaan huomattava määrä lautarakenteita ennen kuin kaivaminen tuli mahdolliseksi.

2. Tontin historiaa

Tontin kirjallisista lähteistä tunnettu historia ulottuu 1600-luvulle. Vuonna 1675 valmistui tontille köyhäinkoti ja saarnaajan asuinrakennus. Muutamaa vuotta myöhemmin, 1677, vihittiin hospitaalin läheisyyteen kohonnut puukirkko, Uusikirkko eli Pyhän Mikaelin kirkko. Nämä rakennukset ovat nähtävissä vuoden 1742 venäläisessä kartassa (liite 3). Hospitaalin rakennukset olivat paikoillaan vähän toista sataa vuotta. Ne rappeutuivat vuosien kuluessa ja myytiin vuonna 1782 tarpeettomina huutokaupalla, jonka jälkeen paikalle Linnankadulle rakennettiin kaksikerroksinen puinen sairaalarakennus (liite 4). Vuodesta 1893 tontilla toimi Korkkitehdas, jonka rakennukset ovat edelleen paikallaan (liite 5). (Klossner 1956)

3. Aikaisemmat tutkimukset

Tontilta olevista löydöistä on muutamia hajanaisia mainintoja. Vuodelta 1892 on Juhani Rinteen ja Jenny Maria Tallgrenin muistiinpanolapuissa maininta "ruumisarkkuja" (tieto Aki Pihlmanilta).

Vuonna 1935 tuli kivilouhinnan yhteydessä esiin useita hautoja. "Hautalöytö Linnankatu 45:n pohjoispuolisen tonttirajan vierestä, mäestä, josta kaupungin rakennuskonttori louhii kiviä. Näissä töissä löytyi mainitusta paikasta vuonna 1935 useita hautoja. Mäenrinne oli hiekkaa. Löydöt olivat työmiesten mukaan samasta haudasta." Löydöt olivat pronssinen polvisolki, seitsemän kullattua nappia ja kahdeksan kankaan palasta. (TKHM 12769, Turku, Linnankatu 45). Liite 6.

Vuonna 1953 tuli viemärikaivannosta Sairashuoneenkadun alapäästä (tarkempi paikka ei tiedossa) liitupiipun katkelmia ja kaksi ruotsalaista kuparirahaa 1800-luvun alusta. (TKHM 14795) Liite 7.

Vuonna 1988 tontille tehtiin koekairauksia. Koekairauksessa 1 (ko 11) (liite 8) tuli 80-120 cm syvyydestä asfaltin pinnasta kaksi halkaisijaltaan noin 25 cm halkaisijaltaan olevaa kiveä. Sipilän (1988) mukaan kivet liittyvät mahdollisesti alueella olleiden rakennusten kivijalkaan. Kivien alapuolella oli silttiä ja savea, hirsiarinaa ei havaittu. On kuitenkin hyvin mahdollista, että kivet kuuluvat hospitaali-kompleksin rakennuksiin (vrt. vuoden 1992 koeoja 4 ja pihan koekuopat).

4. Vuoden 1992 tutkimukset

Vuonna 1992 tutkittiin mahdollisilta osin uudisrakennuksen rakennusala sekä purettavan varastorakennuksen sisäosa sekä uudelleen paalutettava päärakennus paalutuksen osalta. Tutkitut alueet näkyvät liitteessä 9.

4.1. Koetutkimukset

Koetutkimukset aloitettiin tontilla olevan uudisrakennuksen rakennusalan tutkimisesta (liite 2.). Koeojat 1, 2, 3, ja 4 kaivettiin uudisrakennuksen rakennusosalalle (kartta 1).

Koeoja 1. (kartta 1 ja 2) kaivettiin Korkkitehtaan pohjoisen varastorakennuksen ja Sairashuoneenkadun väliin jäävälle

parkkipaikkana olleelle alueelle lounas-koillinen -suuntaisena ja noin 180 cm levyisenä bobcat-kaivinkoneella. Aivan soran alla oli mukulakiveys koko ojan 1 (myös ojan 2) alalla. Mukulakiveyksen alla oli puhdasta kiveyksen alushiekkaa noin 15-20 cm vahvuudelta. Hiekan alla oli savea. Koeojassa 1. mukulakiveyksen alla paljastuivat kivilatomukset 1 ja 2 lähtien Korkkitehtaan varaston päädyistä sen suuntaisina (kartta 2.) Rakenne 3 (kartta 2.) on saman tyyppinen kivilatomus ja se on samalla linjalla kuin rakenteet 1 ja 2, mutta siihen liittyy pientä mukulakiveystä, joka rajautuu Sairashuoneenkadun päässä tiilistä muurattuun kaivoon (rakenne 4). Rakenteiden 1, 2 ja 3 alla oli Linnankadun suuntainen hirsipeti, joka oli kooltaan noin 130 x 110 cm, hirret (6 kpl) olivat kooltaan noin 15-20 cm halkaisijaltaan ja noin 130 cm pituisia (kartta 2). Rakenteiden 1 ja 2 hirsiarinan päältä poistettiin kivet, mutta rakenteen 3 kivet saivat jäädä paikalleen, arinaa tarkasteltiin sivuilta ja se todettiin samanlaiseksi kuin rakenteiden 1 ja 2 arinat. Rakenteista 1-3 otettiin talteen löydöt TMM 21152:1-7. Kuvat KF93 1042, KF93 1057 - KF93 1065.

Rakenteiden 3 ja 4 sekä mukulakiveyksen suhdetta tarkasteltiin erikseen: Mukulakiveys oli rakenteiden 3 ja 4 päällä, mutta myös niiden välissä, sivulla ja samassa tasossa. Mukulakiveys on paksumpi juuri rakenteiden 3 ja 4 kohdalla ja sitä on niiden välissä ja rakenteen 3 isojen suorakaiteen muotoisten kivien välissä. Rakenteen 3, 4 ja mukulakiveyksen suhde on valokuvattu ennen sen postamista rakenteen 3 päältä. Rakenteen 4 päällä oli selvästi mukulakiveystä, mutta sitä oli siis myös sen vieressä ja rakenteen 3 päällä. Mahdollisesti on ollut kaksi eri mukulakiveystä tai sitten kiveys on vain paksumpi tässä kohtaa. Kuvat KF93 1050 - KF93 1056, KF93 1066 - KF93 1070.

Rakenteet 1, 2 ja 3 voitiin Korkkitehtaan erään rakennuspiirustuksen avulla tunnistaa Korkkitehtaan sittemmin puretun ulkovaraston kannatinpilarien tukianturoiksi (liite 10). Rakenteesta 3 Linnankadulle päin ja rakenteen 4 kohdalla tumma, sekoittunut maa jatkuu huomattavasti syvemmälle kuin rakenteiden 1 ja 2 kohdalla. Syvemmälle ulottuva sekoittuneisuus rakenteen 4. ympäristössä johtuu todennäköisesti siitä, että kohdalla on jouduttu kaivamaan paljon kaivoa rakennettaessa.

Tiilistä muurattua kaivoa (rakenne 4), ei ollut kartassa, jossa puretun varastorakennuksen kannatinpilarit on kuvattu, eikä siitä ole mitään mainintaa Korkkitehtaan rakennusinventointiraportissa. Kaivo

on suurikokoinen, halkaisijaltaan noin 2.20 m ja toistaiseksi on selvittämättä, minkä aikainen se on. Se olisi voinut mahdollisesti kuulua jo lasaretille. Kaivo oli täynnä tiilimurskaa ja kaikenlaista muuta rojua (talteen otettiin TMM 21152:8). Sitä kaivettiin niin syväälle kuin pystyttiin eli noin 280 cm syvyyteen. Kaivon ympärillä oli siis sekoittuneen maan alue, joka jatkui varsin syväälle (otettiin talteen löydöt TMM 21152:9-14). Klossner (1967:13) mainitsee lääninsairaalan historiassa, että Lasaretin tontilla oli kaivo, josta saatiin hyvää vettä riittämiin. Kuvat KF931040 - KF93 1041, KF93 1072 - KF93 1080, KF93 1082 - KF93 1083. Mitään muita rakenteita koeojasta 1 ei tullut.

Koeojan 1 luoteisleikkaus:

0-40 cm mukulakiveys ja sen alla oleva hiekka

40-50 cm likainen savi, tiiltä ym.

50-90 cm puhdas savi

Koeoja 2. (kartta 1 ja 2) kaivettiin Sairashuoneenkadun suuntaisesti kohtisuoraan koeojaan 1. nähden sitä leikaten rakenteen 2 kohdalle noin 2.5 m levyiseksi ja 90 cm syvyiseksi. Ojasta ei tehty mitään ihmisen toimintaan liittyviä havaintoja, sen profiili oli vastaava kuin koeojan 1 luoteisleikkaus:

0-40 cm mukulakiveys ja sen alla oleva hiekka

40-50 cm likainen savi, tiiltä ym.

50-90 cm puhdas savi

Koeoja 3. (kartta 1 ja 2) kaivettiin Sairashuoneenkadun suuntaisesti kohtisuoraan koeojaan 1 nähden siitä Linnankadulle päin noin 2 m levyiseksi ja noin 90 cm syvyiseksi. Ojasta ei tehty mitään ihmisen toimintaan liittyviä havaintoja, pintakerroksen alla oli vain puhdasta savea.

Koeoja 4. (kartta 1 ja 3) kaivettiin Korkkitehtaan pohjoisen varaston seinän viereen noin metrin etäisyydelle seinästä Linnankadun suuntaiseksi. Koeojasta tuli esiin suuria kiviä, jotka muistuttivat kivijalan kiviä ja koeojaa laajennettiin niin paljon kuin voitiin katkaisematta autoliikennettä pihalle. Esiin tulivat talon päädyn perustukset, rakennus 1: kolmen hirren hirsiarina ja kaksi kulmakiveystä (kartta 3.). Kaivetulta alueelta pystytään määrittelemään rakennuksen leveys ja suunta, rakennuksen pituus voidaan määritellä venäläisen kartan perusteella vertaamalla sitä esiin kaivetun päädyn leveyteen. Kirkon paikka sekä muut venäläisen kartan rakennukset voidaan myös määritellä esiin kaivetun

perustuksen osan avulla. Asiaa käsitellään tarkemmin luvussa 8. Kuvat KF93 1084 - KF93 1098.

Kun syksyn kaivauksen aikana satoi lunta, otettiin Korkkitehtaan päärakennuksen kolmannelta kerroksesta valokuvia, joissa näkyy rakennuksen 1 paikka maan alla. Paikka on merkitty lumeen punaisella spray-maalilla. Kuvat KF93 1148 - KF93 1156.

Esiin kaivetun rakennuksen vieressä on kartalle merkitty myös kaksi kevyemmin perustettua rakennusta, joista pitäisi olla merkkejä kaivausalueella, mitään selvää ei kuitenkaan voida havaita. Venäläisen kartan perusteella voidaan olettaa, että nämä rakennukset olivat kevyemmin perustettuja kuin havaittu rakennus 1, joten niissä ei välttämättä ole ollut hirsiarinaa ja kiviperustaa. Koeojassa 4. on rakennuksen 1 päädyn linjan kanssa saman suuntaisella linjalla paalunsija, joka voisi liittyä kevytperustaiseen rakennukseen tai muuhun rakenteeseen.

Rakennuksen 1. hirsiarinasta otettiin puunäytteitä, näytteet 57 ja 58. Suurin osa löydöistä tuli koeojan 4. kulttuurikerroksesta. Kulttuurikerroksen paksuus oli noin 5-15 cm. Kulttuurikerroksen horisontaalinen ulottuvuus koeojassa 4 on nähtävissä kartassa 3. Koeojasta 4 otettiin talteen löydöt TMM 21152:15-56.

Koeoja 5. kaivettiin Korkkitehtaan läntisen varastorakennuksen eteläosaan sisälle (kartta 1 ja 4). Oja kaivettiin lähelle läntistä seinää, jotta selvitetäisiin sen lähellä oleva kohouma lattiassa. Kaivettaessa kohouma osoittautui vahvaksi seinän perustukseksi ja koeojaa laajennettiin seinästä poispäin. Länsiseinästä lähtien on ensin noin 110 cm levyinen seinän perustuskiveys ja sen vieressä koeojaa lisäksi samaten noin 110 cm leveydeltä. Koeojan yhteislevyys on siis keskimäärin 220 cm. Laajennettaessa koeojasta tuli esiin yhden haudan jalkopää (hauta 2., kartta 4), muu osa hautaa oli tuhoutunut seinän perustusta rakennettaessa. Lisäksi tuli esiin keskittymä luuta ja puuta, joka on syntynyt ilmeisesti haudasta, joka on tuhoutunut Korkkitehtaan varastoa rakennettaessa (hauta 1., kartta 4) Tämän haudan alkuperäinen sijaintikohta on epävarma. Sijainnin epävarmuuden vuoksi sitä ei ole merkitty lopulliseen karttaan, koska se tulisi siinä sijoittumaan kirkon sisälle, mikä ei näin pienen kirkon kyseessä ollen kuullosta todennäköiseltä, vaan todennäköisemmältä tuntuu, että hautauksen jäännökset ovat siirtyneet paikaltaan varastoa rakennettaessa.

Koillisseinän lähellä hiekan alla on sekoittuneen maan kerros. Päälimmäisenä on asfalttia ja hiekkaa yhteensä noin 20 cm kerros ja sen jälkeen 5-15 cm sekoittunut kerros, jossa likaisessa savessa muun muassa tiiltä ja lasia. Kerroksessa ei kuitenkaan ole havaittavissa mitään rakenteita, eikä muutakaan erityistä. Kerros on ilmeisesti syntynyt maata lattiaa varten tasoitettaessa.

Koeoja 6. Kaivettiin Korkkitehtaan läntisen varastorakennuksen pohjoisosan sisälle lattian alle (kartta 1 ja 5). Asfaltin alla on ensin alushiekka ja sen jälkeen savea. Koeojasta tuli kaksi kokonaisena säilynyttä hautaa (haudat 3. ja 4., kartta 5).

Ojan eteläpäässä (kartta 5) oli tiiltä murskakerroksena. Sen alta paljastui isohkoista kivistä koostuva kiveys. Kivien välissä on tiilen kappaleita. Vaikka kiveys onkin suhteellisen kaukana seinästä, vaikuttaa se kuitenkin kuuluvan seinän perustukseen, koska alaspäin mentäessä kivet suurenevat ja vaikuttavat liittyvän seinän perustukseen.

Keskellä ojaa, sen taitekohdassa (kartta 5) on noin 1.5 m leveä pienistä kivistä koostuva kiveys, jossa on myös tiiltä ja laastia joissakin kivien väleissä. Kiveys ei vaikuta liittyvän Korkkitehtaaseen, vaan sen linja on saman suuntainen kuin koeojasta 4 löytyneen rakennuksen linja. Kiveys jätettiin paikalleen odottamaan mahdollisia jatkotutkimuksia. Jatkotutkimuksessa kiveys kaivettiin pois ja sen alta ei enää tullut mitään. Kiveys olisi voinut olla osa jonkinlaista pihakiveystä tai muuta vastaavaa.

Aivan ojan pohjoisosasta tuli muutamasta kivistä koostuva epämääräinen kiveys, jossa oli myös jonkin verran puuta. Kiviä poistettaessa niiden alta tuli kaksi särmikästä suurehkoa kiveä (kartta 5). Tämä kiveys ei vaikuttanut liittyvän mihinkään muuhun, eikä sen tarkoitusta pystytty selvittämään. Sen pohjoispuolelle heti jatkoksi kaivetussa kaivausalueessa 1 ei myöskään havaittu mitään kiveykseen liittyvää. Sekoittunut maa jatkuu tällä kohdin noin 60-80 cm syvyydelle. Kiveys voi olla esimerkiksi jonkun vanhan paalun sija tai vastaava. Koeojasta 6 otettiin talteen löydöt TMM 21152:57-63.

4.2. Kaivaukset

Kaivausalue 1. (kartat 6, 7 ja 8) avattiin Korkkitehtaan pohjoisimman varaston eteläseinästä alkaen siihen, mihin koeoja 6 ei ylettynyt (kartta 1). Eteläisessä osassa ojaa (lähellä kaakkosseinää)

seinän perustus jatkuu noin 1 metrin etäisyydelle seinästä. Noin 30 cm syvyydellä asfaltista alkaen tuli esiin puunjätettä ja laastia sekä pienehköjä luita. Tukipilarin läheltä ei löytynyt mitään ja sitä kaivettiin koneella edelleen. Puu- ja laastiosa jätettiin lapiolla ja lastoilla kaivettavaksi, koska sitä arveltiin arkuksi/arkuiksi, joka olisi sekoittunut Korkkitechdasta rakennettaessa (kartta 6).

Kohta, jossa oli puuta ja luuta sekä vieressä laastia, alkoi näyttää haudalta, **hauta 5**, tosin huonosti säilyneeltä. Samoin eteläosassa koeojaa lähempänä lounaisseinää on myös puuta, mutta aika sekaisin. Osa puusta on kaarnaista puuta, mutta osa puusta muistuttaa arkuista tullutta puuta. Mikäli jäte on haudasta, se on hyvin sekoittunut, ja ilmeisesti sijainnut alunperin siinä, missä perustukset nyt **hauta 6**. (Kartta 6).

Kannatinpilarin eteläisen kulman (kulma 1. kartta 6) lähellä on myös puuta (**alue 1/rakenne 1.**), jonka syiden suunta on näkyvässä, mutta ei vaikuta arkulta (kartta 6.) Alempaa tuli lisää kohtisuorasti erisuuntaista puuta, kuin ylempi puu (kartta 7). Puiden alta tuli puhdasta savea, jota lapiolla syvemmälle kaivettaessa tuli esiin **haudan 8** arkun reunat (kartta 7).

Rakenteen 1 alla olevaa puhdasta savea syvemmälle lapiolla kaivettaessa tuli siis esiin **haudan 8** arkun reunat ja noin 70 cm siitä luoteeseen **hauta 7** (kartta 7). Ojan luoteispäästä tuli esiin muutama kivi ja puuta (kartta 6), mutta niitä ei pystytty yhdistämään mihinkään rakenteeseen.

Kaivausalue 2. (kartat 9, 10 ja 11) Maata poistettiin asfaltin alta koneella noin 30-40 cm kerros. Asfaltin alushiekan alta noin 30 cm syvyydellä alkoi tulla savi. Suurelta osalta aluetta tuli savesta puun jätettä, joten alue jätettiin 30-40 cm konekaivuun jälkeen lapiolla ja lastoilla kaivettavaksi. Arkkuja ei kuitenkaan hahmottunut, vaan puujäte oli peräisin jostain muista tuhoutuneista puurakenteista.

Alueen luoteisosasta tuli suurehkoja kiviä jonona, (**alue 2/rakenne 1**)joka ei voi liittyä varaston seinän perustuksiin, se ei ole sen suuntainen eikä se ole seinän vieressä niin, että se liittyisi perustukseen (kartta 9). Sipilän (1988) raportin liitteenä olevassa kartassa (liite 8), jossa on rekonstruoitu hospitaalin aikaista tonttia rakennuksia ja hautausmaata on hautausmaan aita merkitty juuri

näille kohdin. Asiaa käsitellään tarkemmin luvussa 8. Rakenteesta 1 talteen otettiin löydöt TMM 21152:64-72.

Rakenne 1:n kohdalla maa on hiekkaisempaa ja hiekkaisen maan ja savisen maan raja kulkee selvänä ja rakenteen suuntaisena sen kaakkoispuolella, niin että hiekkaista maata on rakenteen kohdalla. Rakenteen luoteispuolella hiekkaisen ja savisen maan raja ei ole niin selvä. Rakennetta 1 syvemmälle kaivettaessa ja pienempiä kiviä poistettaessa, kivet paljastuivat suuremmiksi ja vielä enemmän tarkoituksella ladotun näköisiksi (kartta 10).

Rakenteen 1. kivien alta tuli hiekkainen maa ja osan kivien alta tuli vielä pienempiä kiviä (piirretty kaksi kerrosta kiviä rakenteesta 1.) ja saviastian palasia. Rakenne 1. piirretty kahdessa tasossa (kartat 9 ja 10). Varsinkin koillispäässä rakennetta savi alkaa varsin nopeasti kivien loppumisen jälkeen. Lounaispäässä rakennetta maa pysyy syvemmälle hiekkaisena ja sekoittuneena, joskin myös koillispään savi kivien alla on vielä sekoittunutta, siinä on esim. tiiltä ja puujätettä. Rakenteen 1. vierestä koillispuolelta löytyi kaksi suurehkoa rautaa, joista ei korroosion vuoksi saanut selvää, mitä ne voisivat olla (mahd. lapio tms.).

Rakenteen 1. ja luoteisseinän välissä on 3 lankkua (kartta 10). Kun lankut poistettiin, ei niiden alta tullut mitään, paitsi muutamia saviastian paloja. Lankuissa oli nauloja (TMM 21152:75,76). Kuvat KF93 1129 - KF93 1131.

Rakenteen 1 alla olevasta maasta koetettiin selvittää ylempänä näkynyttä hiekan ja saven rajaa, joka siis rajasi kiveystä ainakin kaakkoispuolelta. Sekoittuneisuus ei tee yhtä suoraa linjaa, mutta jonkinlaiset rajat pyritään määrittämään. Karttaan piirrettiin hiekkaisen maan rajat lounaisosassa rakenteen 1. alla niin pitkälle koilliseen kuin se oli mahdollista. Kohdassa, jossa oli kolme lankkua rakenteen 1. luoteispuolella oli jo heti lankkujen alla savinen maa. Hiekkaisen maan rajoittuminen varaston luoteisseinään on nyt myös havaittavissa. Lähempänä seinää maa muuttuu saviseksi ennen perustuskiveyksen alkua (kartta 10). Lähempänä perustuskiveystä siis hiekkainen alue rajoittuu saveen, on todennäköistä, ettei hiekkainen maa ole kuulunut seinän perustuksiin mitenkään, vaan juuri esimerkiksi edellä mainittuun rakenteeseen, mahdolliseen hautausmaan aitaan.

Keskellä aluetta kaksi on kiveystä, jossa on myös tiilen kappaleita (alue 2/rakenne 2.). Kiveys muistuttaa koeojan 6. keskikiveystä, joskin on paljon epämääräisempi (kartta 9). Kun rakenne 2 poistettiin, sen alta ei tullut mitään. Epäselvää on, onko rakenne 2 varsinaisesti tarkoituksella ladottu rakenne, vai mistä kivet ovat tulleet. Tämä voisi olla myös jonkin tapaista pihantasoituskiveystä, kuten mahdollisesti myös koeojassa 6 oleva kiveys. Rakenteessa 2. on yksi suuri kivi, joka ei varmaankaan kuulu varaston seinän perustuksiin. Alemmas kaivettaessa paljastuu sen ympäriltä lisää kiviä: pieniä kiviä hiekkaisessa maassa ympyrän muodossa ja myös tiilen paloja (kartta 9). Tämä voisi olla esimerkiksi paalunsija tai vastaava

Rakenteen 2. kaakkoispuolella on puujätettä keskittymänä (kartta 9). Syvemmälle kaivettaessa tuli esiin varaston seinän perustuksesta ulos työntyvä luu (ilmeisesti sääriluu) ja puuta, joka on ilmeisesti peräisin hajonneesta arkusta, sekä syvemmälle kaivettaessa lisää luita (kartta 11) hauta 9.. Puuta tuli aika laajalta alueelta luista kaakkoon. On mahdollista, ettei se kaikki ole arkun puuta. Voidaan olettaa, että paikalla on ollut hauta, jonka perustusten kaivaminen on sekoittanut kokonaan.

Syvemmälle kaivettaessa perustuskiveyksen alta näkyy hirsi kohtisuorassa seinän perustukseen nähden. Valokuvattu esimerkkinä perustuksesta. Kuvat KF93 1132 - KF93 1134.

Kaivausalue 3. (kartta 12) Koeojan 6 keskikiveys jätettiin koetutkimuksissa paikalleen odottamaan mahdollisia jatkotutkimuksia. Syksyllä avattiin alue 3 avattiin kiveyksen pois kaivamiseksi. Kiveys ei jatkunut alaspäin, vaan oli vain yhdestä kivikerroksesta koostuva. Se vaikuttaisi voivan olla osa jonkinlaista pihakiveystä tai muuta vastaavaa. Hyvin syvältä puhtaasta savesta, ei kuitenkaan kiveyksen alta tuli saviastian pala TMM 21152:79.

Kaivausalue 4. (kartta 13) avattiin varastorakennuksen kaakkoisosan huoneeseen. Maata poistettiin koneella vain noin 30 cm (asfaltti ja sen alla oleva hiekka), koska savessa oli näkyvissä puujätettä ja mahdollista kiveystä. Syvemmälle kaivettaessa alueelle hahmottui kaksi isoista kivistä tehtyä kiveystä, jotka eivät liity varaston seinän perustuksiin.

Kiveys 1. on juuri siinä kohdassa, jossa Sipilän (1988) hahmotelman mukaan pitäisi olla kirkon kulman (liite 8 ja 17, kartta 13) Kiveys 2.

on sopivalla etäisyydellä (noin 5 m) toisessa kulman paikassa. Venäläisessä kartassa on kirkon siiven mitta juuri 5 metriä. Kiveysten 1 ja 2 väliin vedettävä linja on saman suuntainen, kuin rakennuksen 1 linja ja sopii näin yhteen venäläisen kartan kanssa.

Alueelta ei tullut mitään löytöjä, eikä muutenkaan ole mitenkään todistettavissa, että kiveykset olisivat kirkon kulmien perustuksia. Venäläisessä kartassa kirkko on merkitty kevytrakenteisemmaksi kuin esimerkiksi havaittu rakennus 1. Tältä pohjalta olisi ajateltavissa, ettei kirkossa olisi välttämättä ollut hirsiperustusta, vaan vain kulmakiveykset, ja että puutavara olisi kuljetettu pois paikalta. Perustuskiviä on voitu käyttää myös Korkkitehtaan varaston seinien perustuksiin.

Alueet 1, 2, 3 ja 4 kuopitettiin niin tiheään syvälle puhtaaseen saveen (pohjavaaitusluvut kartoissa), että hautoja tai muita rakenteita ei voinut jäädä havaitsematta.

4.3. Pihan koekuopat (kartta 1, 14, 15, ja 16)

Muiden venäläisessä kartassa näkyvien rakennusten sijainnin selvittämiseksi ja jo havaittujen varmistamiseksi kaivettiin pihalle joitakin koekuoppia (kartta 1). Koekuopasta 1 tuli esiin kiveys (KF93 1143 - KF93 1144) ja sitä poistettaessa tuli näkyviin hirsiperustus (KF93 1157 - KF93 1163) (kartta 14), rakennus 2, jonka suunta on sama kuin rakennuksen 1 Sairashuoneenkadun suuntaisen seinän (kartta 3). Venäläisen kartan tarkkuuden selvittämiseksi kaivettiin koekuoppa 4 kohtaan, jossa arveltiin rakennuksen päättyvän (kartta 1 ja 16). Esiin saatiinkin hirsiarinnan päättymiskohta (KF93 1164- KF93 1170) (kartta 16). Koekuopasta 4 otettiin talteen löytö TMM 21152:84. Koekuopasta 4 Linnankadulle päin ovat viemärikaivotyöt tuhonneet altaan sen, mitä paikalla on mahdollisest ollut (kartta 16, koekuopan 4 Linnankadun puoleinen osa ja koekuoppa 5). Koekuopasta 5 Linnanakadulle päin kaivettiin vielä koekuoppa 3 (ei karttaa), jossa oli myös vain viemäriputkia. Koekuopasta 3 otettiin talteen löytö TMM 21152:81-82. Koko lämpökeskuksen Sairashuoneenkadun puoleinen osa on kaivettu auki joskus viemäritöiden yhteydessä ja tässä yhteydessä on tuhoutunut se, mitä paikalla mahdollisesti on ollut.

Lämpökeskuksen pihan puoleisen seinän lähelle (kartat 1 ja 15) kaivettiin koekuoppa 2. Siitä tuli esiin suuria kiviä ja yksi hirsi. Hirsi ja kiviä poistettiin ja niiden alta tuli lisää kiviä. Talteen otettiin

löytö TMM 21152:80. Kuoppa on niin lähellä lämpökeskuksen seinää, että kun kivet vain suurenevät ja jatkuvat alaspäin (kartta 15 B), voidaan olettaa niiden kuuluvan seinän ja savupiipun perustuksiin ja tuhonneen allaan olevan.

5. Haudat

Tutkitut haudat olivat hyvin huonosti säilyneitä, sekä puu että luu niissä oli hyvin haurasta. Orgaanisesta aineesta otettiin näytteitä mahdollisuuksien mukaan. Haudat olivat varsin pinnassa, noin 50 cm lattiapinnan alapuolella. Osa haudoista oli selvästi joltain osaltaan tuhoutunut varastoa rakennettaessa.

Hauta 1. oli pienehkö keskittymä luuta lähellä varaston seinän perustaa. Paikalta löytyi lisäksi saviastian pala, TMM 21152:85. Luu on peräisin täysin tuhoutuneesta hautauksesta. Haudan alkuperäinen paikka ei ole tiedossa. Luunäyte: näyte 1 (kartta 4).

Hauta 2. oli säilynyt kokonaisena vain jalkopään osalta (kartta 4), pääpuolestaan se on tuhoutunut varaston seinän perustusta rakennettaessa. Haudassa näkyy selvä rajausta perustuskiviin. Kuvat KF93 1099 - KF93 1103. Luunäyte: näytteet 2-3, puunäytteet 4-5.

Hauta 3. oli säilynyt aivan kokonaisena (kartta 5). Ensin tulivat näkyviin arkun laidat, sitten noin 10 cm syvyydellä laidan alkamisesta tuli esiin jalkopäässä lankkua ja pääpuolella heti pääkallo ja hampaat. Luu oli hyvin haurasta. Alimmaisena olivat arkun pohjalaudat. Pääli- ja alilaudan väli oli noin 2 cm. Hauta oli noin 60 cm syvyydellä asfaltista. Kuvat KF93 1104 - KF93 1106. Luunäyte: näytteet 6-10. Puunäyte: näyte 11. Kuitunäyte: näytteet 12-15.

Hauta 4. oli säilynyt myös varsin kokonaisena (kartta 5). Ylimpänä olivat arkun päällilaudat, jotka olivat romahtaneet arkkuun sisään keskeltä syvemmälle kuin sivuilta. Hauta 4 on paremmin säilynyt kuin hauta 3, varsinkin jalkojen luut ovat paremmin säilyneitä. Aivan hautauksen pääpuoli on osittain tuhoutunut seinän perustusta kaivettaessa. Vainajan oikea käsi on ollut koukussa rinnalla, vasen käsi on ollut suorana. Luunäyte: näytteet 16-21. Puunäyte: näyte 22.

Haudat 5 ja 6 (Kartat 1. ja 6-8) Alue on kovasti sekoittunut, puuta ja luuta esiintyy sekaisin. Kuitenkin on ajateltavissa, että paikalla olisi ollut hautaus/hautauksia, jotka ovat tuhoutuneet ja

sotkeentuneet varastoa rakennettaessa. Leukaluista päätellen paikalla on ollut ainakin kaksi hautaa. Kuten kartoista 6-8 käy ilmi, on alue mahdollisesti hahmotettavissa kahdeksi hautaukseksi. Varsinkin syvemmälle kaivettaessa hautausten jäännökset vaikuttavat liittyvän kiinteästi seinän perustukseen. Kuvat KF93 1107 - KF93 1109. Talteen otettiin löydöt TMM 21152:86-89. Luunäyte: näytteet 23, 25-27. Puunäyte: näyte 24.

Hauta 7. (kartta 7). Ainoastaan pääpuoli on säilynyt, loppu hauta on jäänyt teräspilarin sijan alle, eikä sitä voinut kovertaa esiin enempää romahtamisvaaran takia. Kallo oli näkyvässä, se on romahtanut kasaan (ylä- ja alapuoli ovat litistyneet yhteen), samoin hampaita ja käsivarren luu sekä luuta, joka on murskaantunut, ja josta ei saa selvää, mitä luuta se on. Kuvat KF93 1110 - KF93 1114. Talteen otettiin löydöt TMM 21152:90-93. Luunäyte: näytteet 35-40. Puunäyte: näyte 41.

Hauta 8. (kartta 7 ja 8). Säilynyt kokonaisuena, pituus noin 190 cm ja leveys noin 40 cm. Arkussa on ollut kansi, joka romahtanut sisään (kartta 8). Kannen alla oli muutama sentti savea, jossa luut ovat. Luut olivat hyvin huonosti säilyneitä ja hauraita, varsinkin kallo oli huonosti säilynyt ja sen luita vaikuttaa olevan kahdessa eri kohdassa arkun pääpuolta. Sormien ja varpaiden luita ei pysty erottamaan ollenkaan. Luiden alla pohjimmaisena on taas arkun pohjapuuta. Kuvat KF93 1115 - KF93 1128. Luunäyte: näytteet

Hauta 9. Rakenteen 2. kaakkoispuolella oli puujätettä keskittymänä (kartta 9). Syvemmälle kaivettaessa tuli esiin varaston seinän perustuksesta ulos työntyvä luu (ilmeisesti sääriluu) ja puuta, joka on ilmeisesti peräisin hajonneesta arkusta, sekä syvemmälle kaivettaessa lisää luita (kartta 11). Puuta tuli aika laajalta alueelta luista kaakkoon. On mahdollista, ettei se kaikki ole arkun puuta. Voidaan olettaa, että paikalla on ollut hauta, jonka perustusten kaivaminen on sekoittanut kokonaan. Kuvat KF93 1132 - KF93 1134. Luunäyte: näytteet 53-56.

6.Löydöt

Löydöt on otettu talteen pääasiassa haudoittain ja rakenteittain. Löytöluettelo on liitteenä. Talteen on otettu vain rakennusten kanssa samanaikaiselta vaikuttavat saviastian palat, uudempia, todennäköisesti sekottuneisuudesta kerrokseen joutuneita löytöjä ei

ole otettu talteen, ei myöskään pilalle ruostuneita rautoja, joista ei voi saada selvää, mitä ne ovat.

Suurin osa löydöistä on 1600-1700 -lukujen saviastioiden palasia. Kulttuurikerrosta on havaittavissa lähinnä koeojassa 4 ja siinäkin sen paksuus vaihtelee 5 cm:stä 15 cm:iin, eli se ei ole kovin paksu.

Karttaan merkityt löytönumerot ovat ympyrän sisällä (erotukseksi näytenumeroista, jotka ovat kolmioiden sisällä).

8. Rakennusten, kirkon, hautausmaan suhteen ja sijoituksen arviointia

Vanhin kirjallinen lähde tontista on siis vuoden 1742 venäläinen kartta. Sitä voidaan vertailla tontilta tulleisiin kaivaushavaintoihin siirtämällä silloiset rakennukset eri aikaisten karttojen samoja rakennuksia ja tontin kokoa vertailemalla nykyiseen karttaan. Lähtökohtana on siis vuoden 1742 venäläinen kartta suurennettuna 1:500 mittakaavaan (liite 11). Seuraava kartta on vuoden 1756 Gadolinin kartta, jossa on vielä merkitty paikalleen kirkko ja hospitaalikortteli. Se on suurennettu tontin koon perusteella mittakaavaan 1:500, jolloin sekä kirkko että lasarettikortteli vaikuttavat vähän suuremmilta kuin venäläisessä kartassa (liite 12). Vuoden 1808 kartassa tontti on edelleen saman muotoinen, mutta nyt kirkko ja hospitaalirakennukset on purettu ja paikalle on rakennettu lasaretti. Kirkko on kuitenkin edelleen merkitty katkoviivalla karttaan. Tämän tontin sekä lasaretin kyynäramitat ovat tiedossa ja kartta on sen mukaan suurennettu mittakaavaan 1:500. Tontin koko täsmää Gadolinin kartan tontin kanssa, samoin kirkon paikka (liite 13).

Engelin kartta vuodelta 1828 (liite 14) antaa sen käsityksen kuin tonttijako olisi muuttunut niin, että kirkon paikka olisi jäänyt läntisen naapuritontin puolelle. Tämä on kuitenkin todennäköisesti virheellinen käsitys. Lasaretti osti Turun palon jälkeen kaistaleen maata Sairashuoneenkadun varrelta (Kossner 1967), mutta missään ei puhuta siitä, että se olisi vastaavasti joutunut luopumaan osasta tonttia toiselta puolelta. Tuntuukin todennäköiseltä, että Engelin kartta on vain hyvin kaavamainen ruutukaavan luonnos, jossa ei ole otettu huomioon kaikkia voimassa olevia tonttijakoja. Tätä todostaa seuraava kartta 1800-luvun lopulta (liite 15) ennen Korkkitehtaan rakentamista, jossa lasaretin tontti on suurempi, eli se ei ole menettänyt maata toiselta puolelta, ja näin ollen kirkko on osittain edelleen lasaretin tontilla, jolle sitten rakennettiin Korkkitehdas.

Näin on kirkon paikka saatu tuotua karttavertailujen perusteella nykyiseen karttaan, jossa ovat edelleen paikallaan Korkkitehtaan rakennukset. Voitaneen olettaa, että tontti on saanut ulos Linnankadulle vedetyn linjansa vasta Korkkitehdasta rakennettaessa, niin että liitteessä 16 oleva vinoraidoitettu kirkon paikka tuntuu todennäköisimmältä.

Liitteessä 17 ovat 1:500 mittakaavassa nähtävänä kirkkoon ja hospitaaliin liittyvät muinaisjäännökset. Kun niitä koetetaan yhdistää venäläisen kartan kanssa, niin mikäli asetetaan rakennus 1 päällekkäin kartan vastaavan rakennuksen kanssa, tulee kirkko väärään paikkaan ja hautoja jäisi kirkon alle (liite 18). Mikäli taas asetetaan kirkon oletetut kulmakiveykset kohdalleen (liite 19), niin rakennus 1 tulee kartan mukaan keskemälle pihaa, lähemmäs kirkkoa, kuin kaivetussa todellisuudessa. On siis ilmeisesti niin, että venäläisessä kartassa on kirkon ja hospitaalikompleksin rakennusten välisessä etäisyydessä jonkin verran heittoa ja kaivaustuloksia ja venäläistä karttaa yhdistämällä saadaan lähinnä totuutta oleva kuva (liite 20).

7. Paalutuksen valvonta

Paalutus tapahtui kahdessa vaiheessa. Ensin lyötiin paalut, ulkopuolella ne lyötiin kaivamatta maata, mutta sisällä talossa kaivettiin joka paalun kohdalle noin 1 m x 2 m kokoinen ja 1.60 m syvyinen kuoppa, joka ulottuu jonkin verran kauemmas seinästä, kuin betoniantura (sen ulottuvuus seinästä vaihtelee), joka on valettu ilmeisesti 1930-luvulla. Toisessa vaiheessa ulko- ja sisäpuolella olevien paalujen väliin asetetaan 4.5 m pitkä teräspalkki. Tässä vaiheessa on maata kaivettava jommalta kummalta puolelta seinää palkin mitan verran, niin että palkki saadaan seinän alle. Ensimmäisessäkin vaiheessa on anturan ulkopuolella havaittavissa maata, jota rakennustyö ei aikanaan ole sekoittanut, mutta varsinkin toisessa vaiheessa kaivetaan maata, jossa ovat muinaisjäännökset ovat todennäköisesti säilyneet. Paalujen sijoittuminen käy ilmi liitteestä olevasta kartasta.

Valvontatyötä tehtiin ensimmäisessä vaiheessa niin, että käytiin paikan päällä lähes päivittäin tarkastamassa kaivetut kuopat. Tämä oli olennaista sen takia, että pohjaveden pinta on niin ylhäällä, että vesi nousee kuoppiin varsin pian ja sen jälkeen kaikenlainen havainnointi ilman kuoppien tyhjennystä on mahdotonta. Koska valvontaa ei ole suoritettu koko ajan paikan päällä, täytyy osassa

havainnoista luottaa työmiesten negatiivisiin havaintoihin, koska joskus vesi on ehtinyt nousta kuoppien pohjalle ennen kuin niitä on ehditty tarkistaa.

Paalunkuopat, joista on tehty muinaisjäännöksiin liittyviä havaintoja, saivat juoksevan numeron, joka on merkitty liitekarttaan kyseisen kuopan kohdalle. Kuopista piirretyt yksityiskohtakartat on myös yhdistetty samaan koko Korkkitehtaan päärakennuksen käsittävään liitekarttaan. Muut kartat, kuten profiilikartat esitetään erikseen kunkin kuopan yhteydessä.

Useista kuopista tuli tarkemmin määrittelemätöntä puujätettä, tiiliä, kiviä ja muuta vastaavaa. Nämä havainnot on tästä luettelosta karsittu pois, koska vaikka ne olisivat merkkejä muinaisjäännösisistä, ovat ne taloa rakennettaessa tuhoutuneet tunnistamattomiksi. Seuraavassa esitetään siis vain varmat kiinteät rakenteiden jäännökset Korkkitehtaan päärakennuksen alla. Korkkitehtaan seinien alla oleva hirsipeti tuli esiin monessa kuopassa. Kiviperustus ulottuu keskimäärin noin puolentoista metrin päähän seinästä.

Eri paalunkuopista eri vaiheissa tulleet havainnot voidaan yhdistää eri havaintokokonaisuuksiksi, jotka näkyvät kartassa 17. Eri paalunkuoppien numerot on merkitty karttaan ympyröiden sisälle.

Havaintoalue 1, paalunkuopat 1, 5, 14, 16, 18

Kuoppa 1. Kooltaan 90 cm leveä ja 240 cm pitkä kaivanto, jossa päällimmäisenä asfalttilattian alla oli noin 40 cm hiekan sekaista täytemaata. Noin 170 cm etäisyydellä seinästä alkoi noin 30 cm syvyydessä muurattu tiililattian kaltainen rakenne, jonka alla siinä kiinni oli suuri kivi alkaen noin 150 cm etäisyydellä seinästä. Kiveen piikattiin aukko. Kiven alta paljastui hirsipeti, joka ulottui ainakin koko kuopan leveydelle. Seinää lähimmäs ulottuva hirsi on noin 150 cm etäisyydellä siitä, betonianturan ulkopuolella. (Katso kuopan 1. profiilipiirros.) Hirsipeti siihen mahdollisesti liittyvine ylärakenteineen (suuri kivi ja tiilimuuraus) ei kuulu Korkkitehtaan perustuksiin. Tuntuu todennäköiseltä, että se kuuluu Linnankadun varrella 1700-luvun sijainneeseen Lasarettiin. Piirretty ja kuvattu. Kuvat KF93 1135 - KF93 1141.

Kuoppa 5. Kooltaan 160 cm leveä ja 180 cm pitkä kaivanto, jossa ensin lattian asfaltin alla noin 40 cm täytemaata ja hiekkaa, sen alla

suuria kiviä, jotka alkavat 160 cm etäisyydellä seinästä. Suurien kivien alla hirsipeti koko kuopan leveydeltä, yhteensä kahdeksan hirttä näkyvissä. Seinästä lähtevä betoniantura jatkuu noin 140 cm etäisyydelle seinästä, eli loppuu ennen hirsipedin alkamista. Kaavakuvat lounaasta ja kaakosta katsottuna. Kuvat KF93 1145 - KF93 1147.

Koekuopassa 6 (liite 21), jonka IPT Geoturku on tehnyt pilarin viereen, on havaittu paaluja kivien alla. Nämä hirret eivät kuitenkaan ole vierekkäin, vaan noin 20 cm etäisyydellä toisistaan vrt. kuva n leikkaus A-A. Paalunkuoppa 5. on lisäolisi pilarin tuen hirsien päitä siinä kohdassa kuin on. Muutenkin siis tuntuisi oudolta, että pilarin hirsiarina jatkuisi niin pitkälle, kuin missä kuopan 5 hirret loppuvat, vrt. kartta. Tuntuisi todennäköisemmältä, että hirret olisivat 1700-luvulla rakennetun Lasaretin perustuksiin kuuluvia.

Kuoppa 14. Kaivannon 1 Linnankadun puolelta kaivettaessa esiin tuli lisää tiilimuurausta, jonka alla on isoja kiviä ja joiden alla on hirsiä, kuten kuopan 1. kohdalla on kuvattu. Hirret ovat noin 85 cm syvyydessä asfaltin alla. Ilmeisesti hirret jatkuvat koko matkalta tasaisena rivistönä, vaikkei sitä kokonaisuudessaan kaivinkoneen kaivettua voi enää huomata. Ainakin tiilimuuraus jatkuu koko matkan ja työmiesten mukaan myös isot kivet.

Kuoppa 16. Kuopasta 14. Sairashuoneenkadulle päin tuli esiin tiilimuurausta ja sen alla kiviä ja pohjimmaisena kuopassa 14 näkyvien kahden hirren loppupäät.

Kuoppa 18. Keskenmältä huonetta kaivettaessa paljastui lisää tiilimuurausta.

Alueella on siis hirsipedin päällä suurista kivistä tehty kiviperustus, jonka päällä on tiilimuurausta. Rakenteen kulma sopisi varsin hyvin yhteen 1700-luvulla rakennetun lasaretin kulman kanssa.

Havaintoalue 2 Paalunkuoppa 20

Kuoppa 20. Lattiaa poistettaessa tuli esiin vastaavanlainen rakenne kuin havaintoalueelta 1. Päälimmäisenä oli tiilimuurausta ja sen alla isoja kiviä. Hirsiarinaa ei pystytty havaitsemaan. Rakenne muodostaa kulman, joka sopisi hyvin 1700-luvulla rakennetun lasaretin havaintoalueella 1 olevan kulman vastakulmaksi. Näisen kahden

kulman etäisyys on noin 27 m, joka on ollut myös lasaretin Linnankadun suuntaisen seinän mitta (Klossner 1967).

Havaintoalue 3 paalunkuopat 10, 12, 13, 15, 17

Kuoppa 10. Kaivannosta tuli noin 50 cm syvyydestä tiilinen muurattu kulma, jossa säilyneenä kaksi tiilikerrosta ennen kulman sisällä olevaa täytettä, joka on pikeä, asfalttia tai muuta vastaavaa. Täytteen, jota on noin 5-10 cm, alta paljastui rikottuja tiiliä. Seinät jatkuvat täytepien jälkeen neljä tiilikerrosta alaspäin, jonka jälkeen tulee tiilistä tehty lattian tai pohjan tapainen. Muurattujen seinien alta tuntuvat muotoon hakatut suorakaiteiset kivet, jotka ovat muurauksen alla alimpina ennen puhdasta löysää savea. Kellari kuuluu todennäköisesti 1700-luvun lopulla paikalle rakennettuun lasarettirakennukseen. Klossner mainitsee lasaretissa olleen kaksi kellaria. Kuvat KF93 1171 - KF93 1174.

Kuopat 12. ja 13. Kaivannoissa on paljon isoja kiviä ja tiiltä, mutta mitään muurausta tai kivirakenteisiin liittyvää ei ole havaittavissa. Kivet ja tiili voivat olla purkujätettä lasaretista.

Kuoppa 15. Paalua varten kuoppaa kaivettaessa oli törmätty betoniin/kiveen, joka ei seinästä uloimmillaan mahdollisesti enää kuulu anturaan. Pienessä reijässä, joka oli piikattu paalua varten, oli piikatun materiaalin alla ollut hirsiä, joista oli moottorisahalla menty läpi (palasia ei ollut nostettu ylös. Kuoppa on lähellä kuoppaa, jossa on tiilinen kellarin pohja tms. Piikatusta reijästä oli mahdotonta nähdä yhtään mitään. Tämäkin rakenne liittyy todennäköisesti lasaretin perustuksiin.

Kuoppa 17. Läheltä kuopan 10 tiilimuurausta tuli kaksi tiilimuurauksen pätkää, joiden välissä oli isoja kiviä. Luultavasti nämäkin rakenteet kuuluvat lasaretin alaisiin perustuksiin.

Havaintoalue 4

Koekuoppa 3. pihalla Kaivettiin poikkeuksellisesti ennen paalutusta koneella auki, koska alue on juuri sitä, jolla on 1600-1700 -luvun hospitaalirakennuksia. Esiin tuli kaukolämpöputki, joka jatkuu viistosti seinästä ulospäin (viistosti pois päin Linnankadusta). Kaukolämpöputki on aivan pinnassa, asfaltin alla, mutta sen alla on syvälle puhdasta täytehiekkää noin 160 cm syvyyteen, joka on paljon

syvemmillä kuin se taso kuopassa 4., jossa on hirren päät. Koekuoppa jatkuu noin 150 cm seinästä ulos, sen jälkeen alkaa tulla viemärikaivantoa, viemäri ja siihen liittyviä betonirakenteita. Viemäriyöt ovat ilmeisesti tuhonneet tältä kohdalta paikalla mahdollisesti olleet muinaisjäännökset.

9. Arvio kaivauksesta

Kaivauksessa saatiin suhteellisen hyvin paikallistettua venäläisen kartan rakennukset, mikä oli tavoitteenakin. Alue on nyt tutkittu muilta osin, paitsi rakennuksen 1 vielä uudisrakennuksen alle jäävältä osalta, joka voitaneen tutkia rakennustöiden yhteydessä suhteellisen helposti (laajennettuna valvontana tms.). Lisäksi, mikäli pihalla tai naapuritontilla, jonka puolella kirkko suurimmaksi osaksi on, suoritetaan maankaivuuta, on sitä syytä valvoa. Myös tontin kolme osalta voisi olla syytä, mikäli maata kaivetaan esimerkiksi uudisrakennuksen rakentamisen yhteydessä, suorittaa jonkin asteista valvontaa.

Käytetyt kirjalliset lähteet:

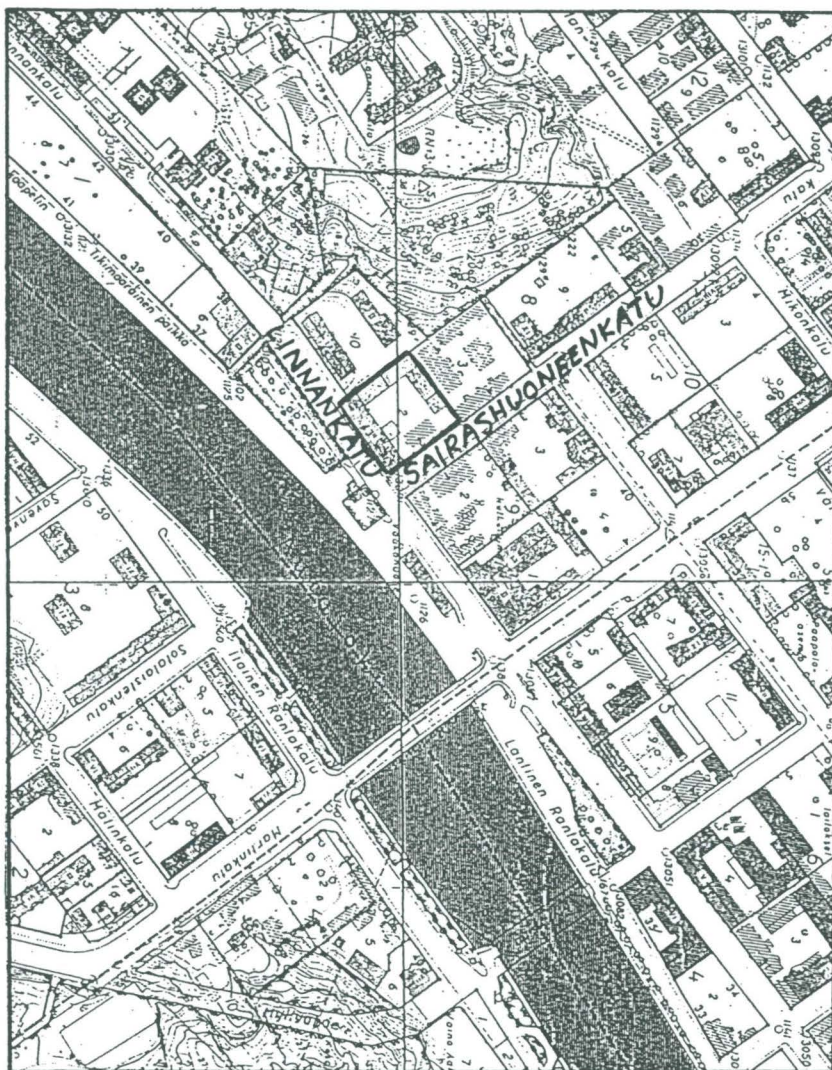
Klossner, A. R. 1956: Turun lääninsairaalan vaiheita 1756-1856. Ensimmäiset sata vuotta.

Klossner, A. R. 1967: Turun lääninsairaalan vaiheita 1857-1957. Toiset sata vuotta.

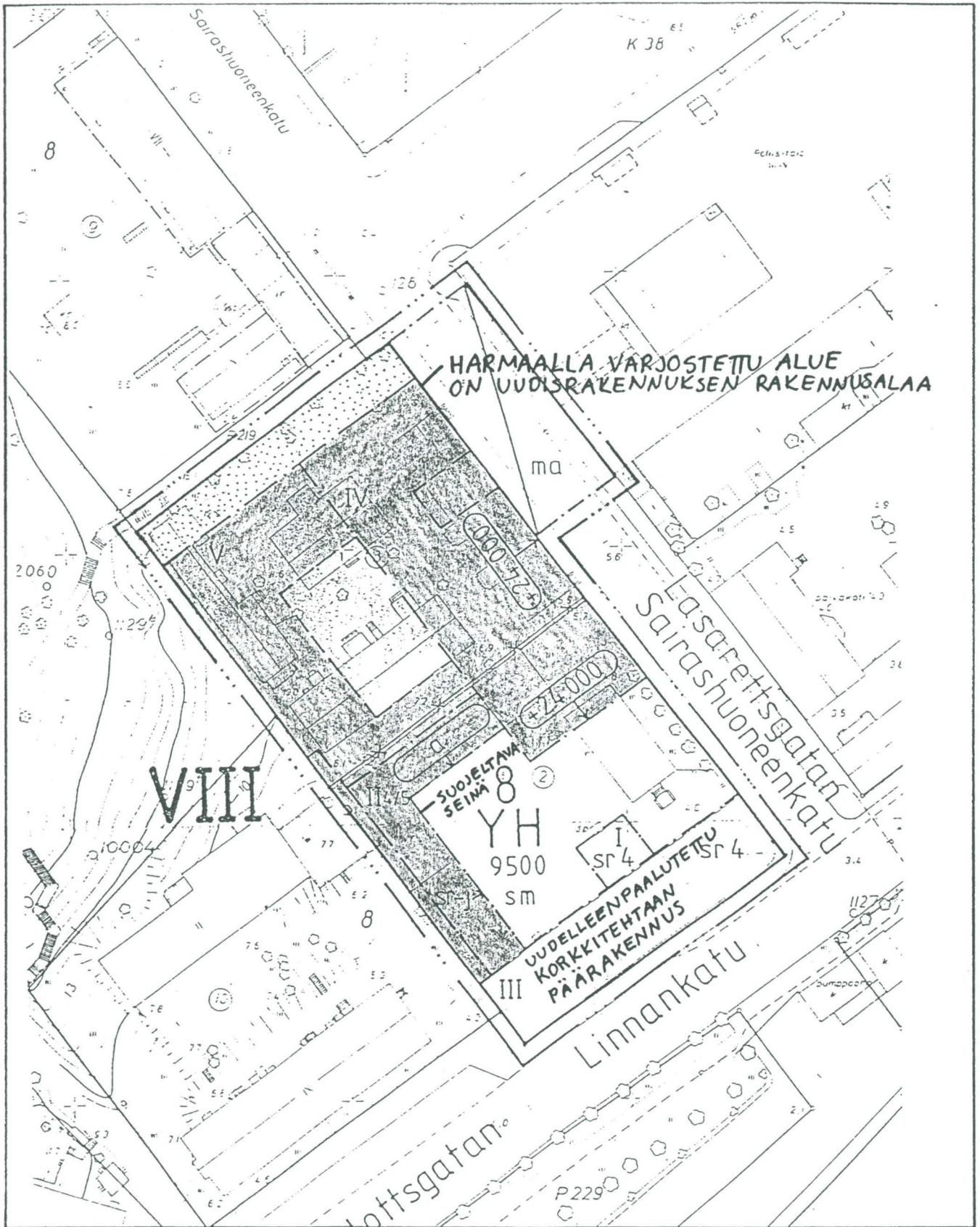
Luettelo kartoista:


1. Yleiskartta
2. Koekaivaus, koeajat 1,2,3
3. Koekaivaus koeaja 4.
4. Koekaivaus, koeaja 5.
5. Koekaivaus, koeaja 6.
6. Alue 1, kartta a
7. Alue 1, kartta b
8. Alue 1, kartta c
9. Alue 2, kartta a
10. Alue 2. kartta b
11. Alue 2, kartta c
12. Alue 3
13. Alue 4.
14. Koekuoppa 1.
15. Koekuoppa 2.
16. Koekuopat 4,5
17. Paalutuksen valvonnassa tulleet havainnot.

Liite 1.
Turku, kaup.os. VIII, kortteli 8, tontti 2.



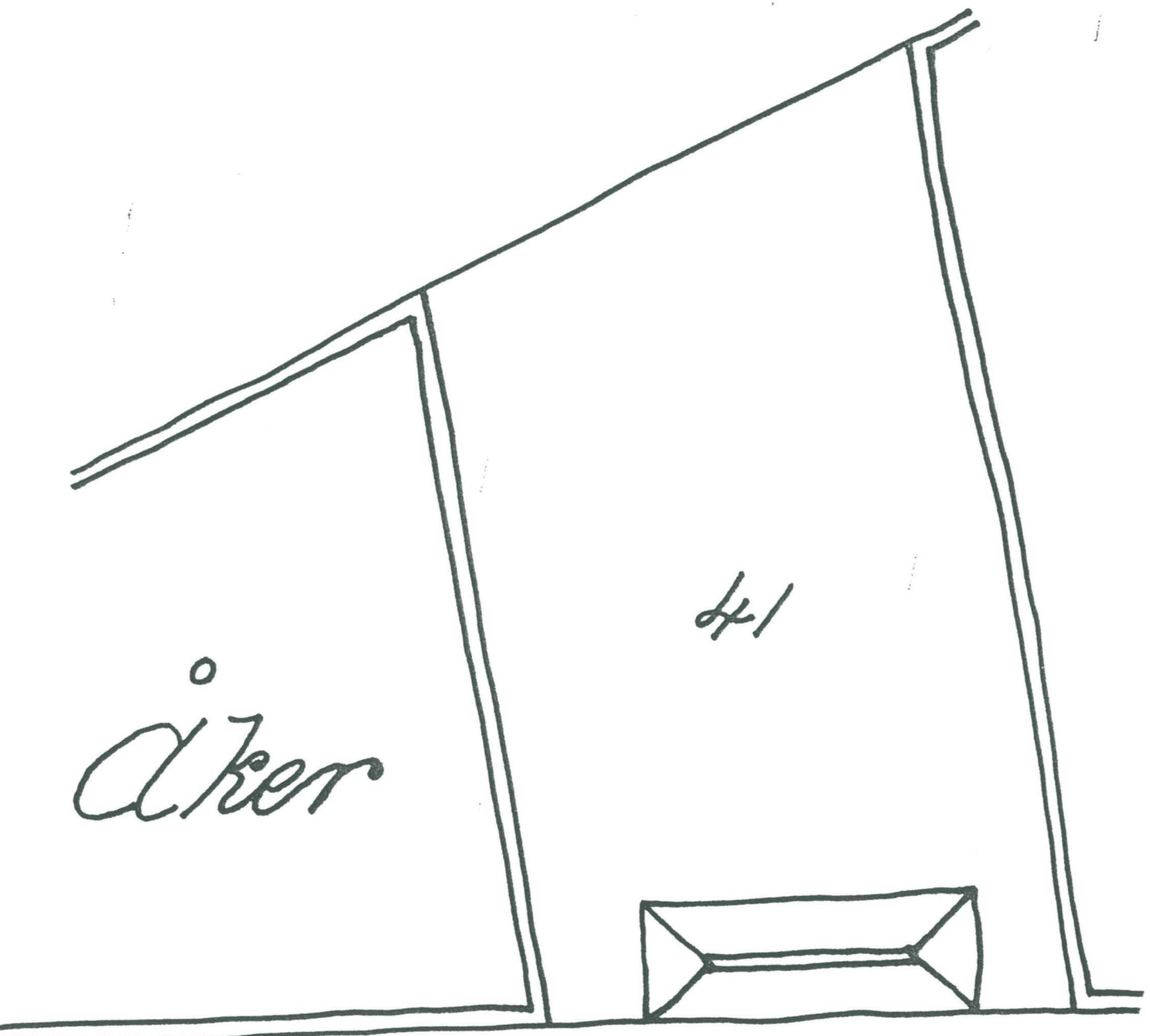
Liite 2.
Uudisrakennettava ala tonteilla 2 ja 3.



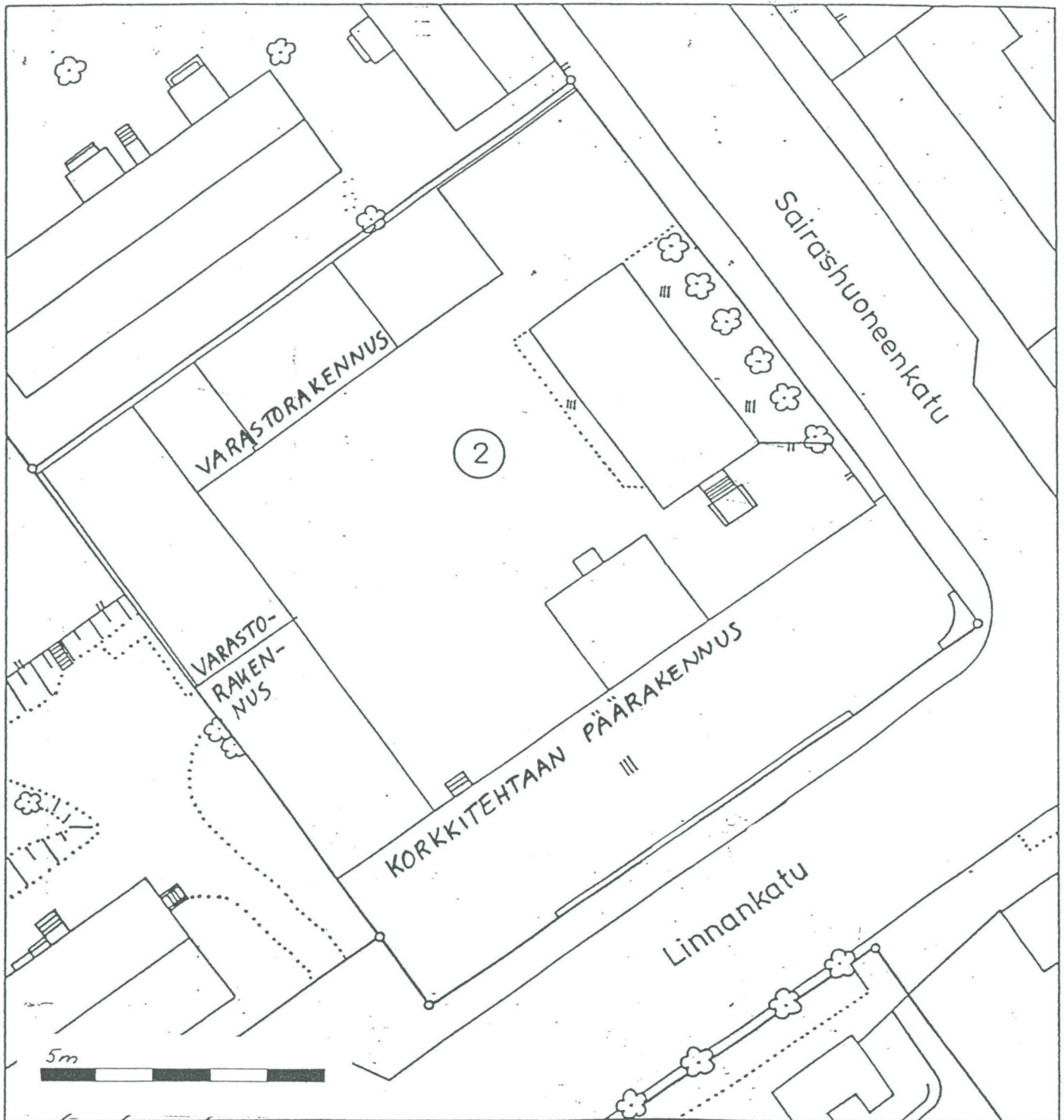


Liite 3.
Vuoden 1742 venäläinen kartta.

Liite 4.
Vuoden 1808 kartta. Vuonna 1782 rakennettu
lasarettirakennus.



Liite 5.
Korkkitehtaan 1890-luvulla rakennetut rakennukset.



1935

12769

Turku
mank. 45

Hautauslyöty Linnankatu 45:n pohjoispuoleisen tonttirajan vierestä, mäestä, josta kaupungin rakennuskonttori louhii kiviä. Näissä töissä (v. 1935) löytyi mainitusta paikasta useita nautoja. Määrämme oli niukkaa. Alluutellut esineet olivat työmiesten tiedonannon mukaan samasta haudasta. Esineet lahjoittanut Turun Rakennuskonttori v. 1935:

1. Pronssinen polvisolki kahtena kappaleena. Suurempi kappale $4,1 \times 3,1$ cm, pienempi $2,3 \times 2,9$ cm. Polin puuttuu.



2. Kakri nappia, kullatut, sisältä ontot, päällä 6-sakarainen kohotähti. Halkaisija 2,8 cm.


3. Yksi nappia, kullatut, sisältä ontot, päällä kuperuus. Halkaisija 1,8 cm.

4. Kahdeksan kärkeä ampalaasta. Kangaslaadut: varustettu kaksoinertinen villakangas, varustettu nelinertinen villakangas, kaksoinertinen pellavakangas, hieman nelinertinen kangas ("opellegista"?). Palaset ovat ehkä sotilaspuuste.

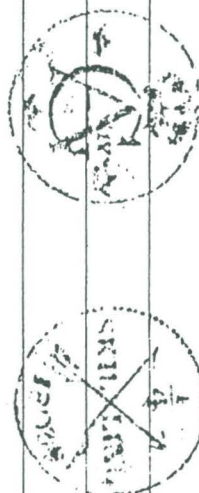
14795

Maalöyftöjä Saivashuoneesta -
 dan eläjästä merittävistä
 nimenäisäisönnestä 15.12.53

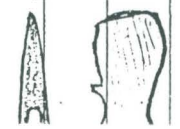
1. Kuperinaha suo-
 delta 1801 " 1/2
 Milling " Ruotsa-
 lainen.



2. Ruotsalainen
 kuparirake suo-
 delta 1803 " 1/4
 Milling " torilla
 puolella "A²"



3. Pahanäi ruostumä naučekivus. 12 mm pitkä.
 Jousys torän kehäällä 8 mm. Torina päänä.
 Nä 7,5 mm. Paksuus vannonrajan kehäällä
 3,5 mm. Vannonreikä 4 x 1,3 mm.



4. Kitepiipin, varsi on kalhokannut ja pää
 yleensä puuttuu. Vannon pituus noin 5 mm
 paksuus 7 mm. Pään kehäus 3 mm. Pään
 ulkopuolella vannon yläpuolella on kuumu-
 lalungerin simelein hahni) reikä kuumu-
 alla DLG

5. Osa liitepiipun varresta, 6,3 mm pitkä
 ja 0,7 mm paksu.

6. Osa liitepiipun varresta, 6,2 mm pitkä ja

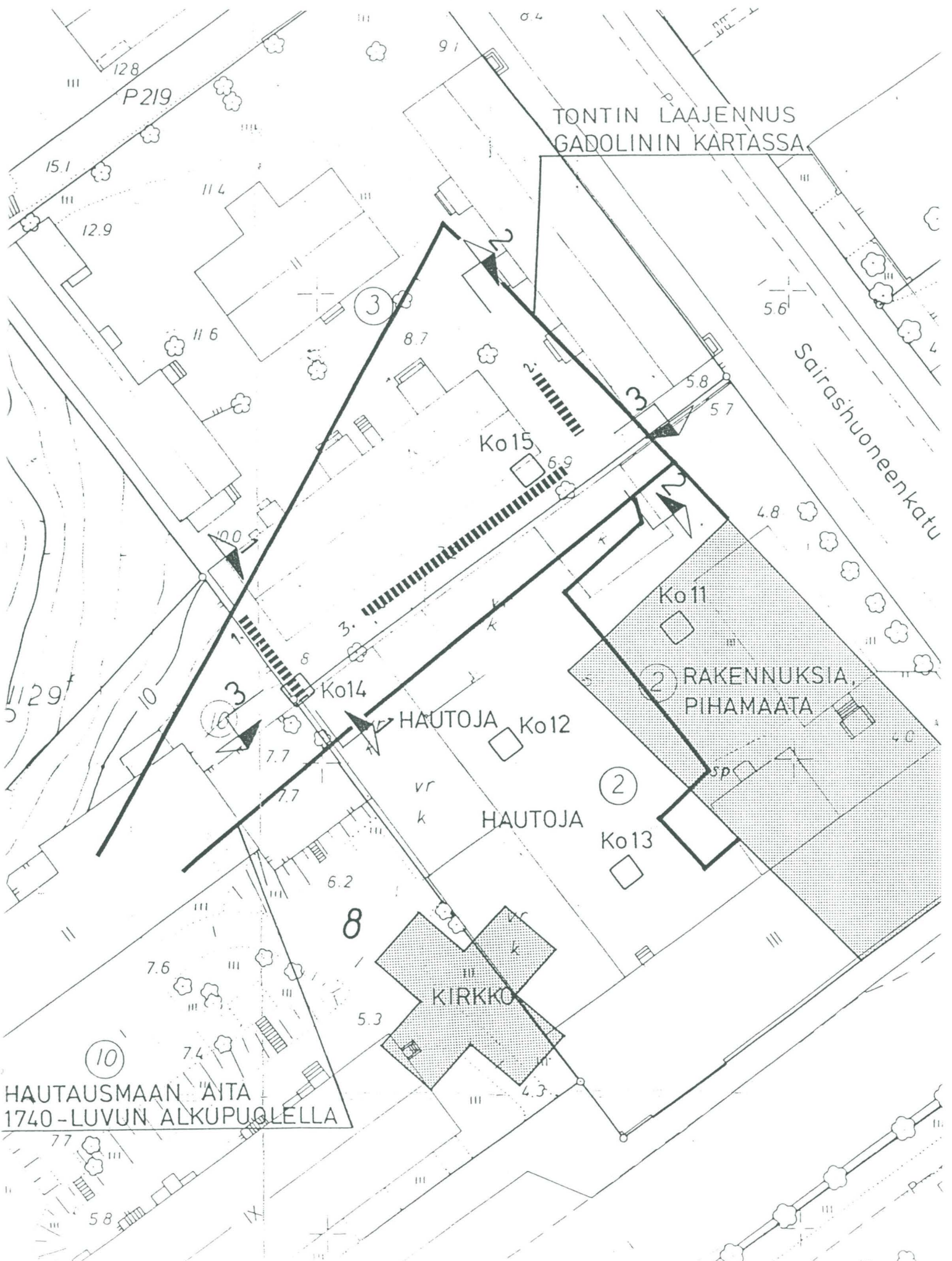
ornamenttikkaa" saaren poikkisuunnassa,
kahdeksan riveä vierekkäin.

7. Puupiippu? 9 mm pitkä ja 3-3,5 mm pitkä
puukappale, jonka toinen pää on tehty pyö-
reäksi, yläpuolella on nitä koverrettu. Toises-
sa päällä on 1,2 mm leveä reikä, joka me-
nee sisään puuhun.

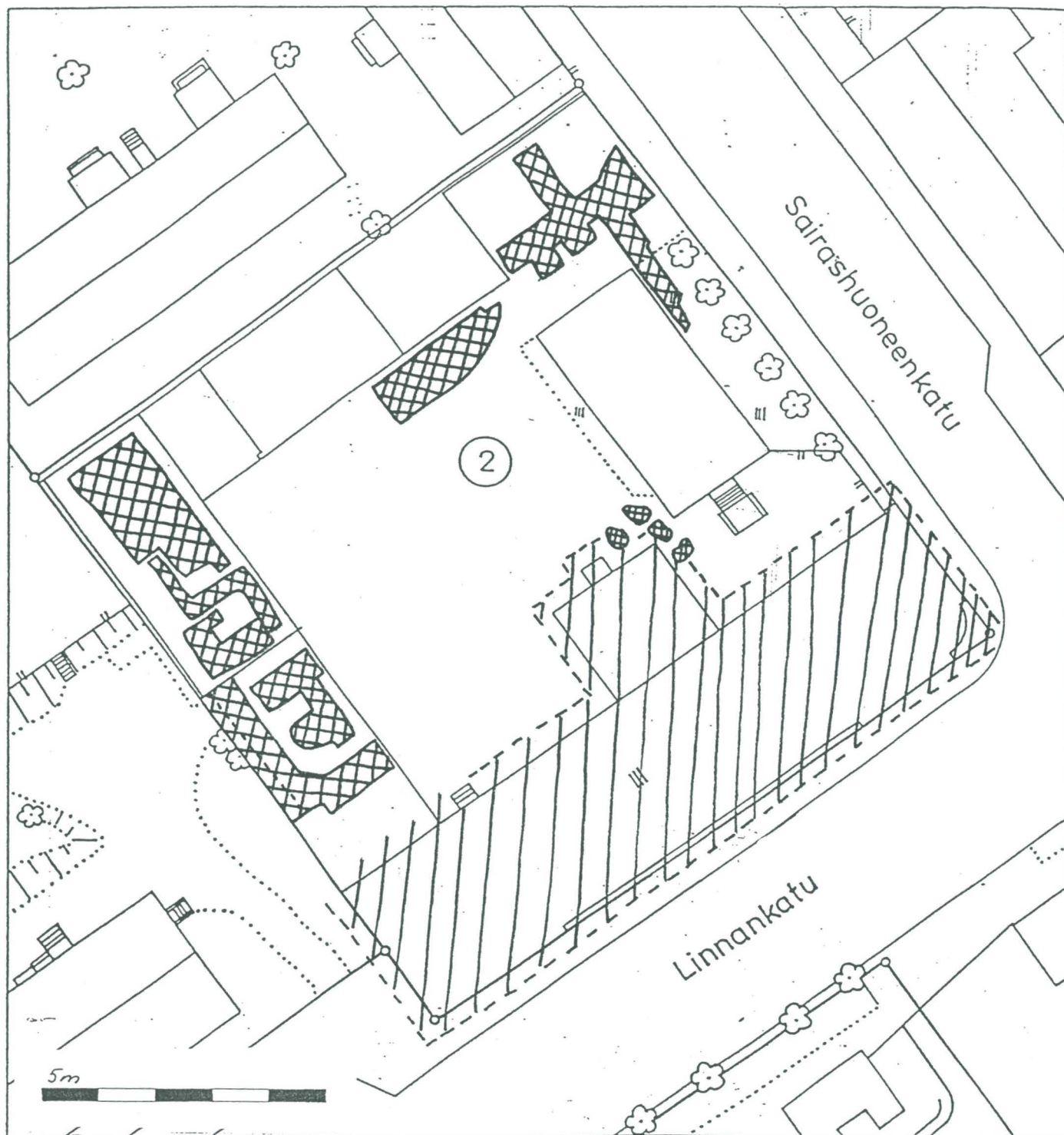


Liite 8.

Vuonna 1988 tehtyjen koekairausten paikat (Ko 11-14).



Liite 9.
Korkkitehtaan tontilla 1992 tutkitut alueet. Ruudutetut
kaivettu, raidoitettut valvottu.



RITNING TILL PORT OCH PLANK JEMTE SKURTAK

Å TOMTEN N:2 I 8 KV. 8. STÖLN.


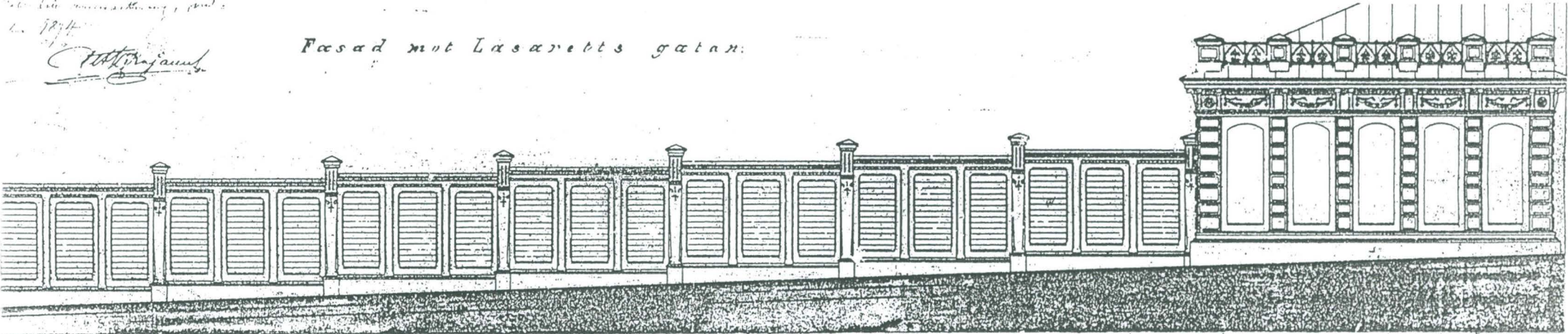
Tillhörig Huset Wanderbergströmen

Liite 10.

Korkkitehtaan sittemmin puretun ulkovaraston katon kannatinpilarien paikat rakennuspiirustuksessa.

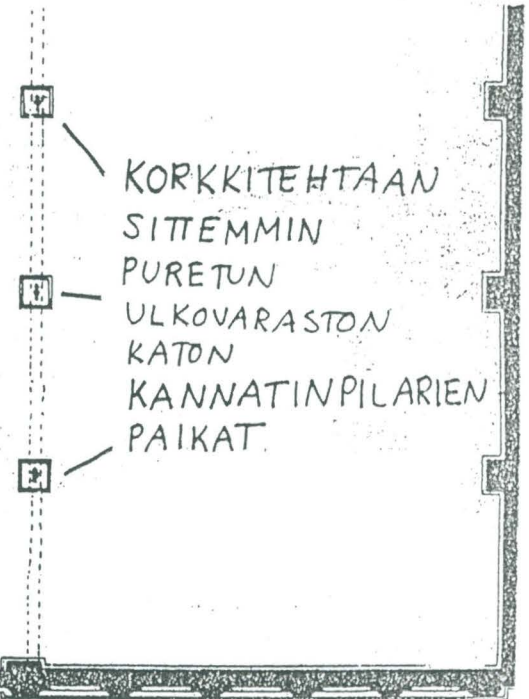
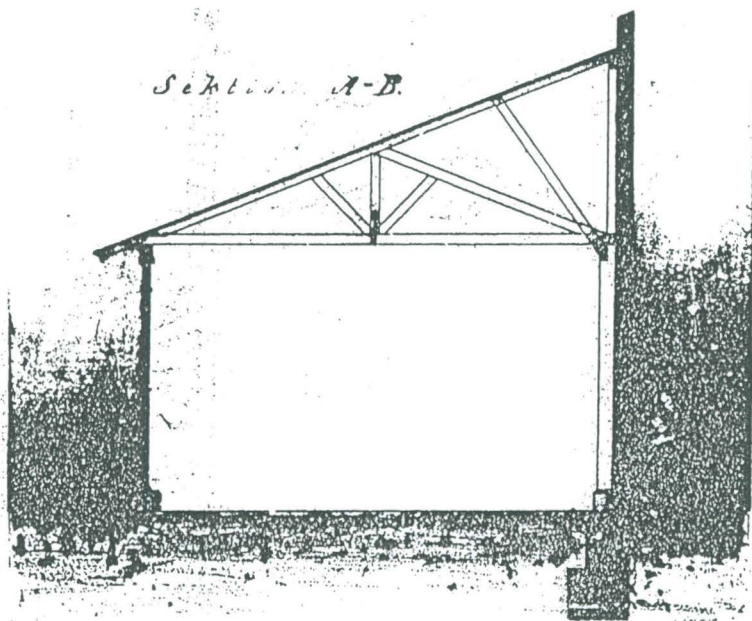
Fasad mot Lasarettens gatan.

Handwritten notes:
Korkkitehtaan
vask!
Tillhörig Huset
Wanderbergströmen
Lasarettens gatan
1894
Tillhörig Huset



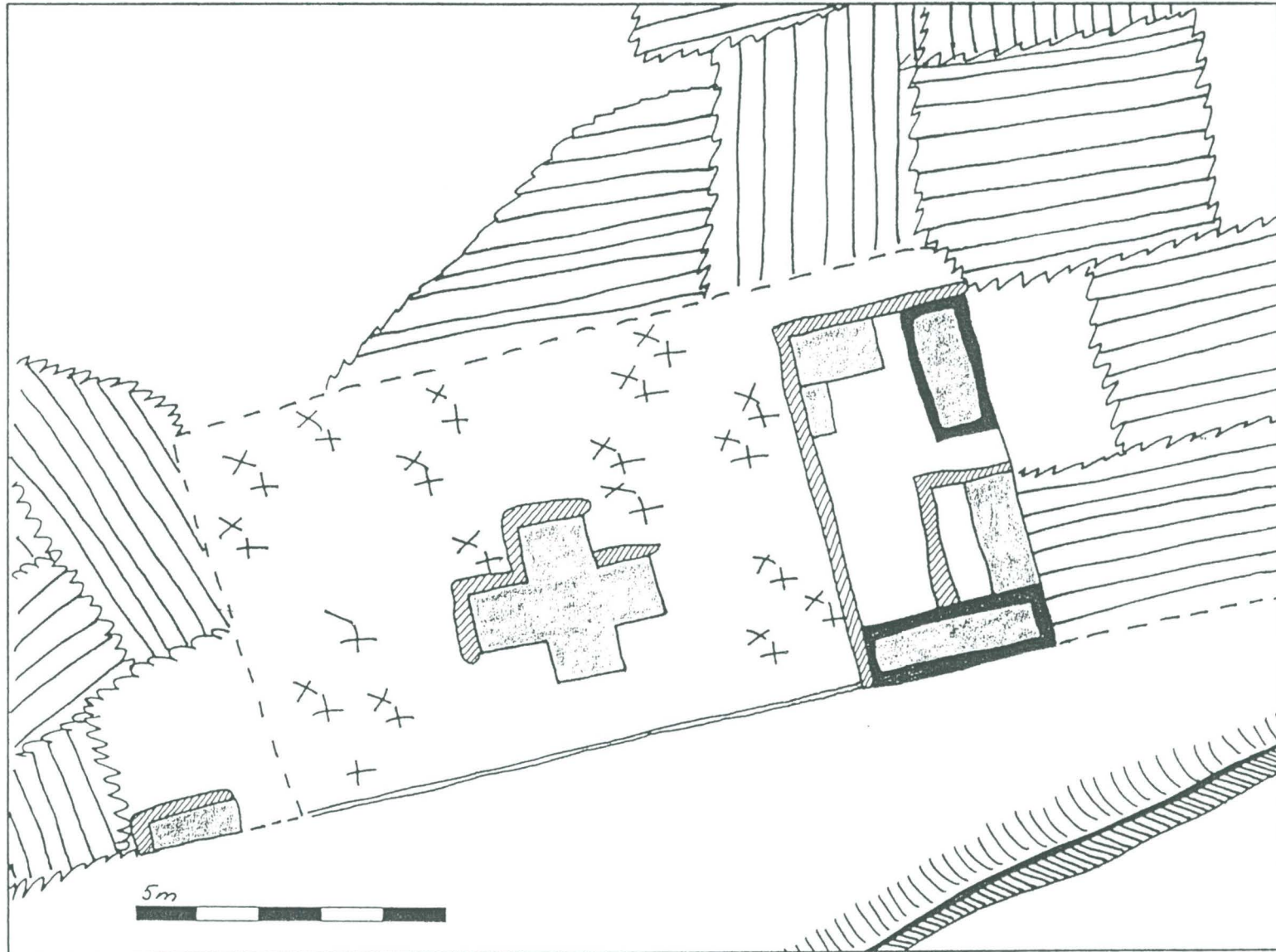
Lasarettens gatan

Sektion A-B

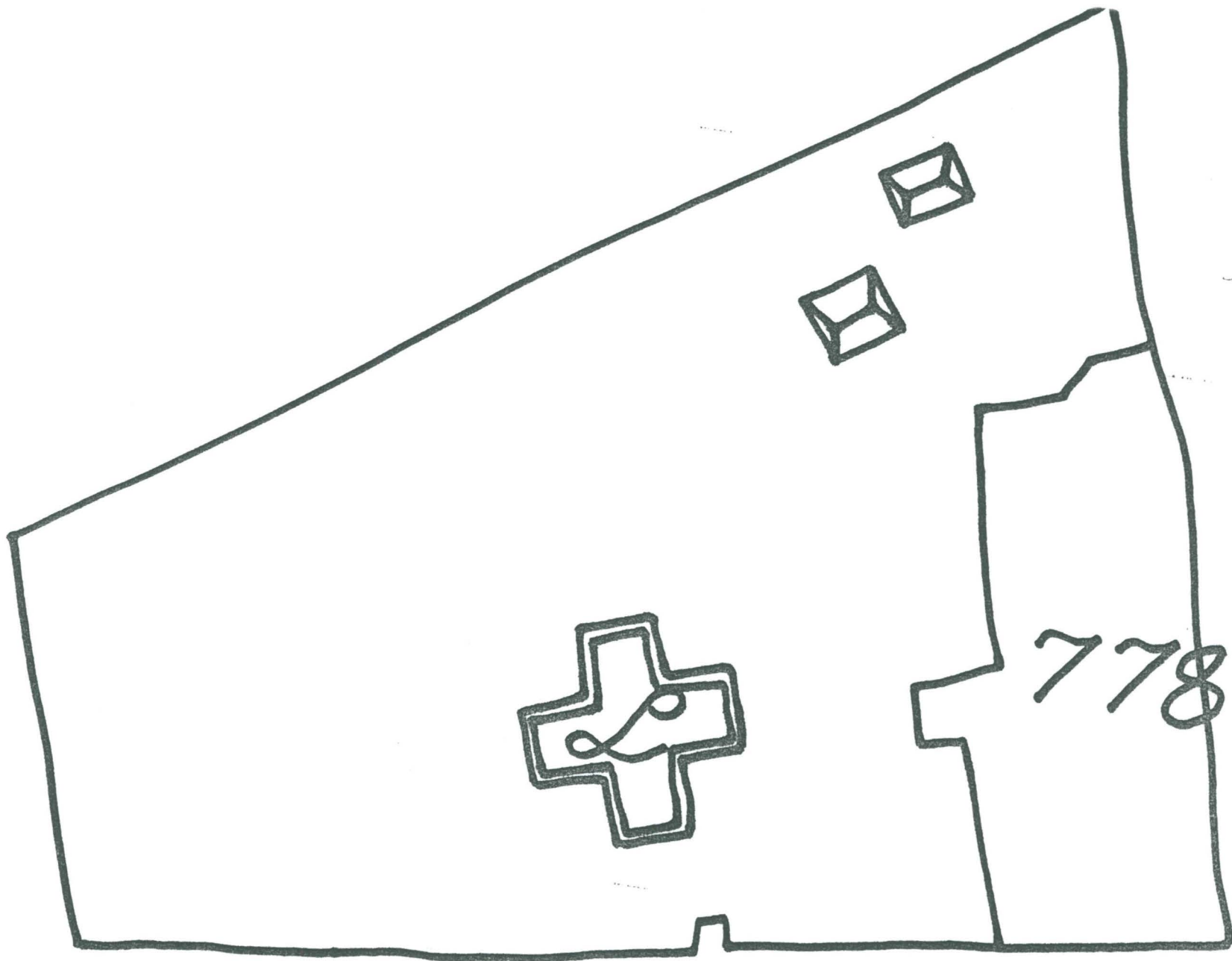


KORKKITEHTAAN
SITTEMMIN
PURETUN
ULKOVARASTON
KATON
KANNATINPILARIEN
PAIKAT.





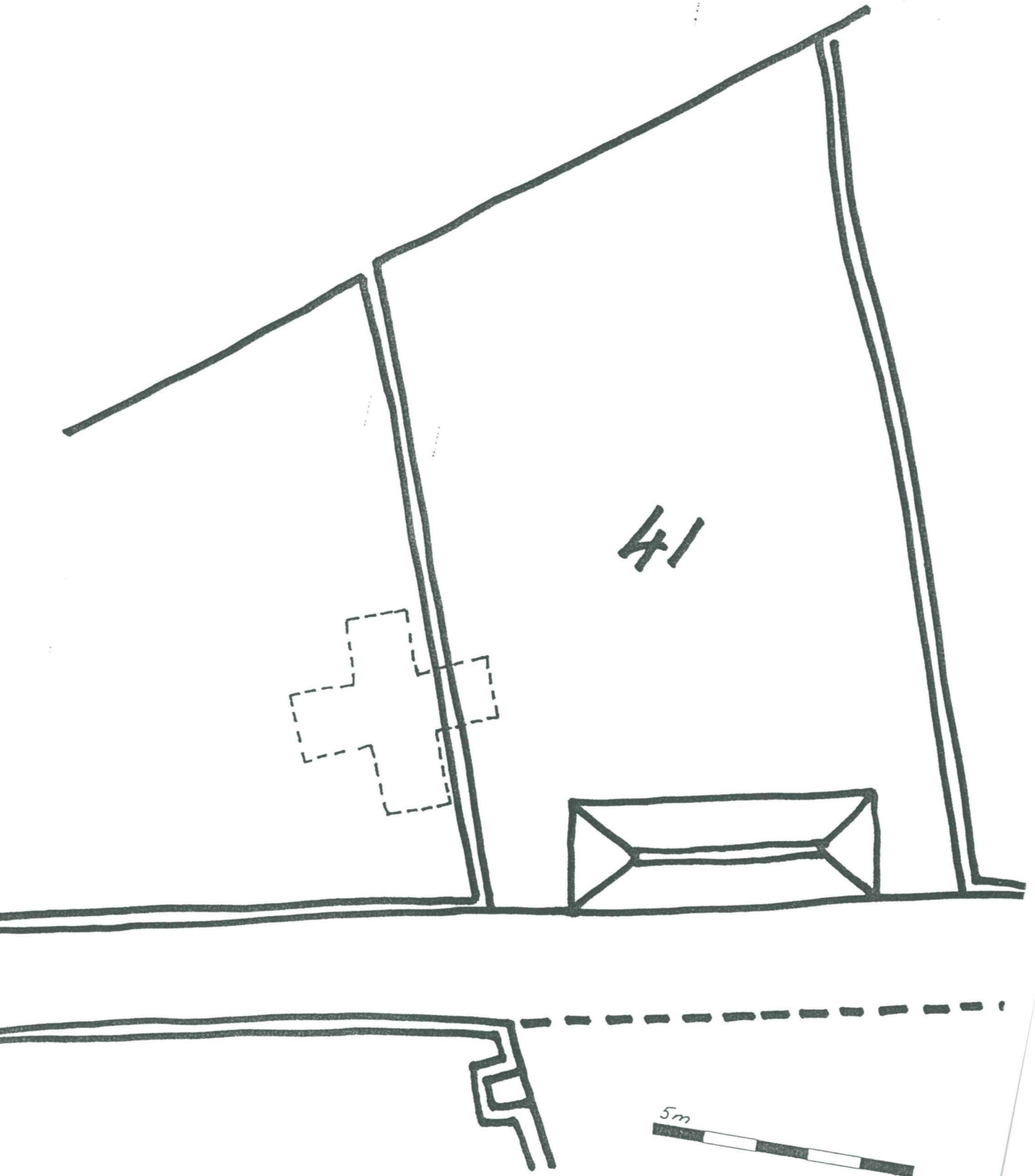
Liite 11.
Lähtökohtakartta. Vuoden 1742 venäläinen kartta.

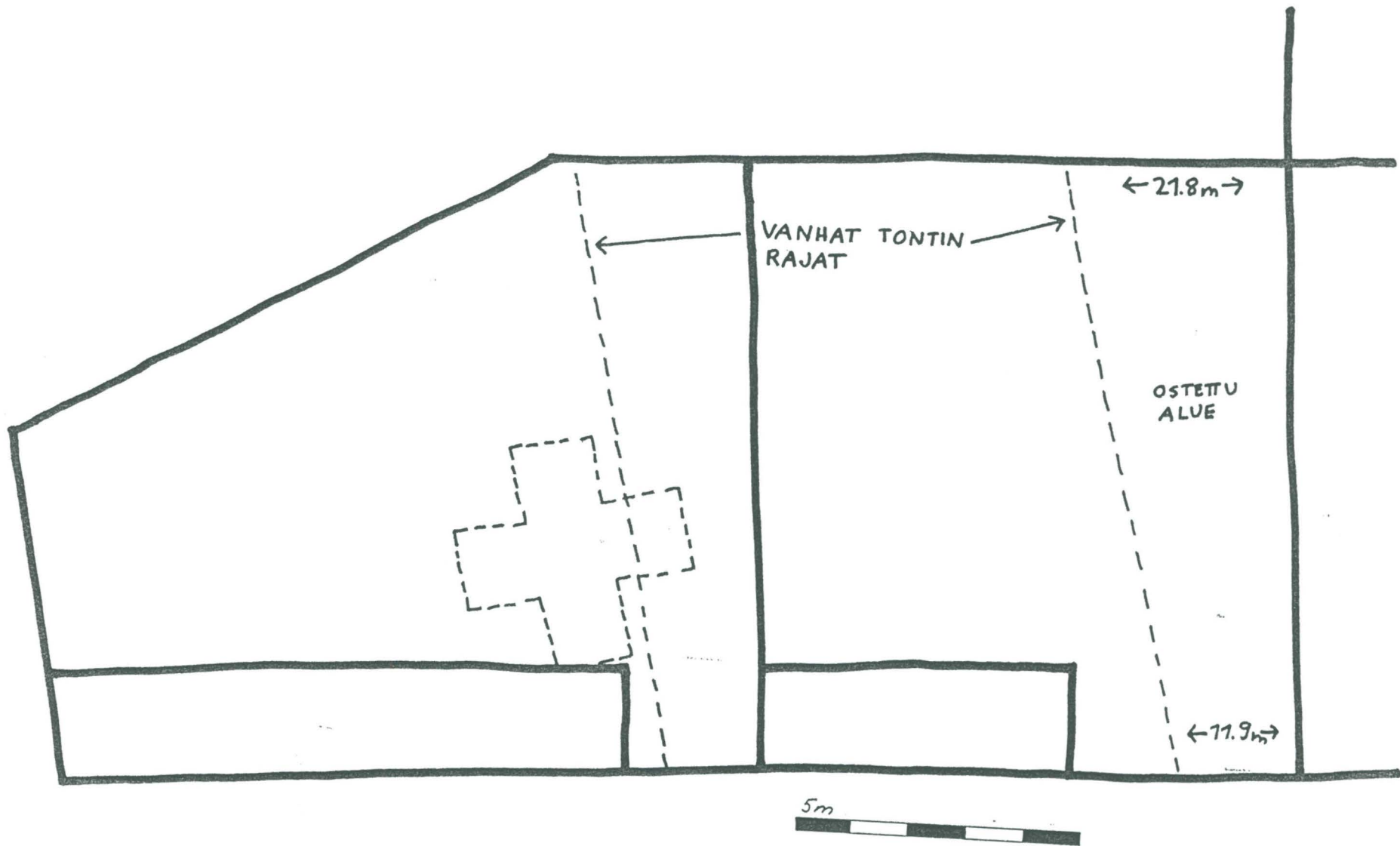


Liite 12.
Vuoden 1756 Gadolinin kartta suurennettuna 1:500.

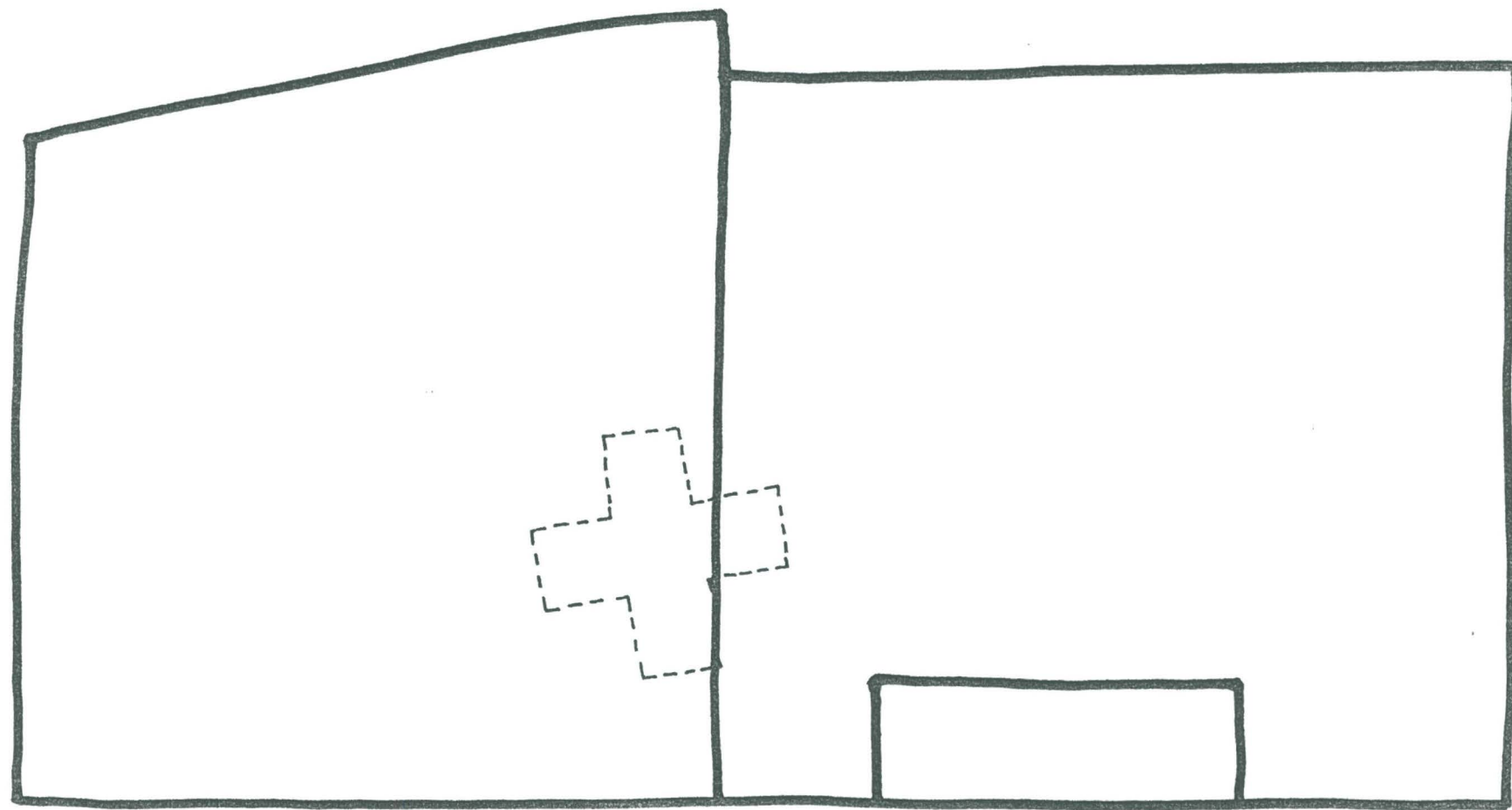


Liite 13.
Vuoden 1808 kartta suurennettuna 1:500.





Liite 14.
Engelin vuoden 1828 kartta suurennettuna 1:500.

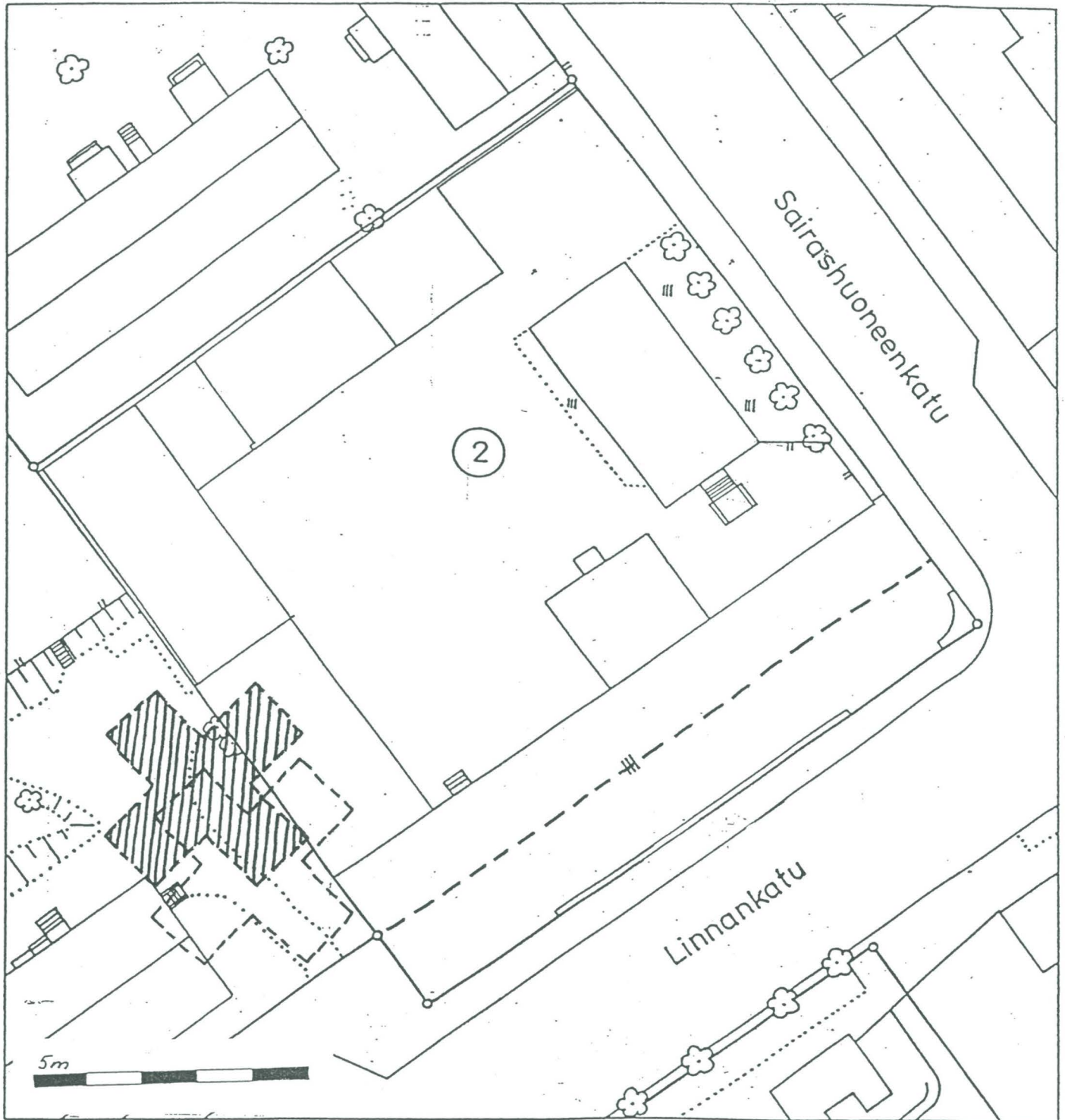


Liite 15.
1800-luvun lopun kartta ennen Korkkitehtaan
rakentamista suurennettuna 1:500.

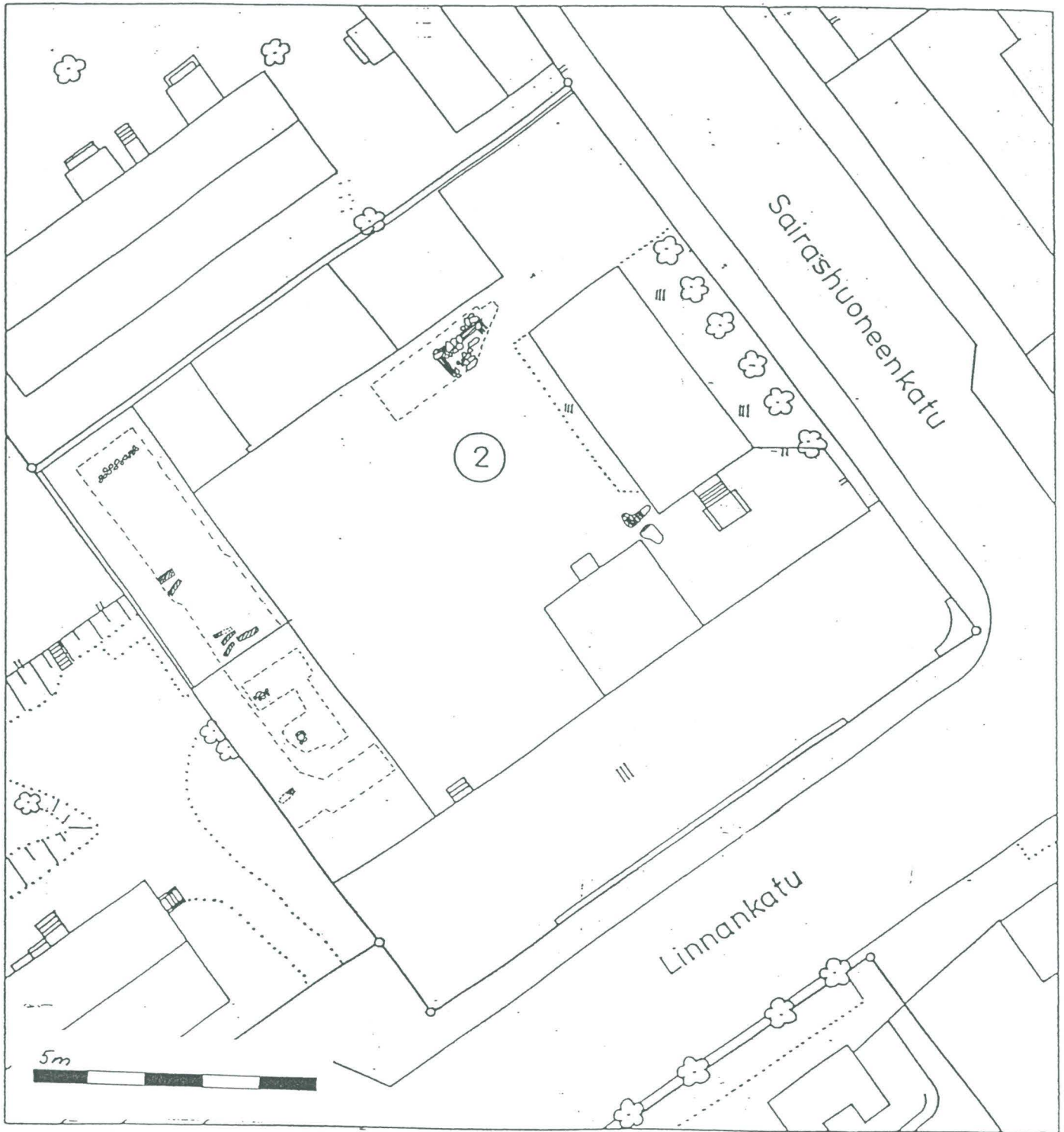


Liite 16.

Kirkon sijainti tuotuna nykykartalle. Mittakaava 1:500.
Viivoitettu kirkon sijaintikohta on se, jossa kirkko
sijaitsi suhteessa lasarettiin edellyttäen, että katulinjaa
ulonnettiin vasta Korkkitehtaan rakentamisen aikana ja
sitä ennen katu oli suora. Viivoittamaton kirkon sijainti
on se, jos katu olisi ulonnettu jo lasaretin aikana.

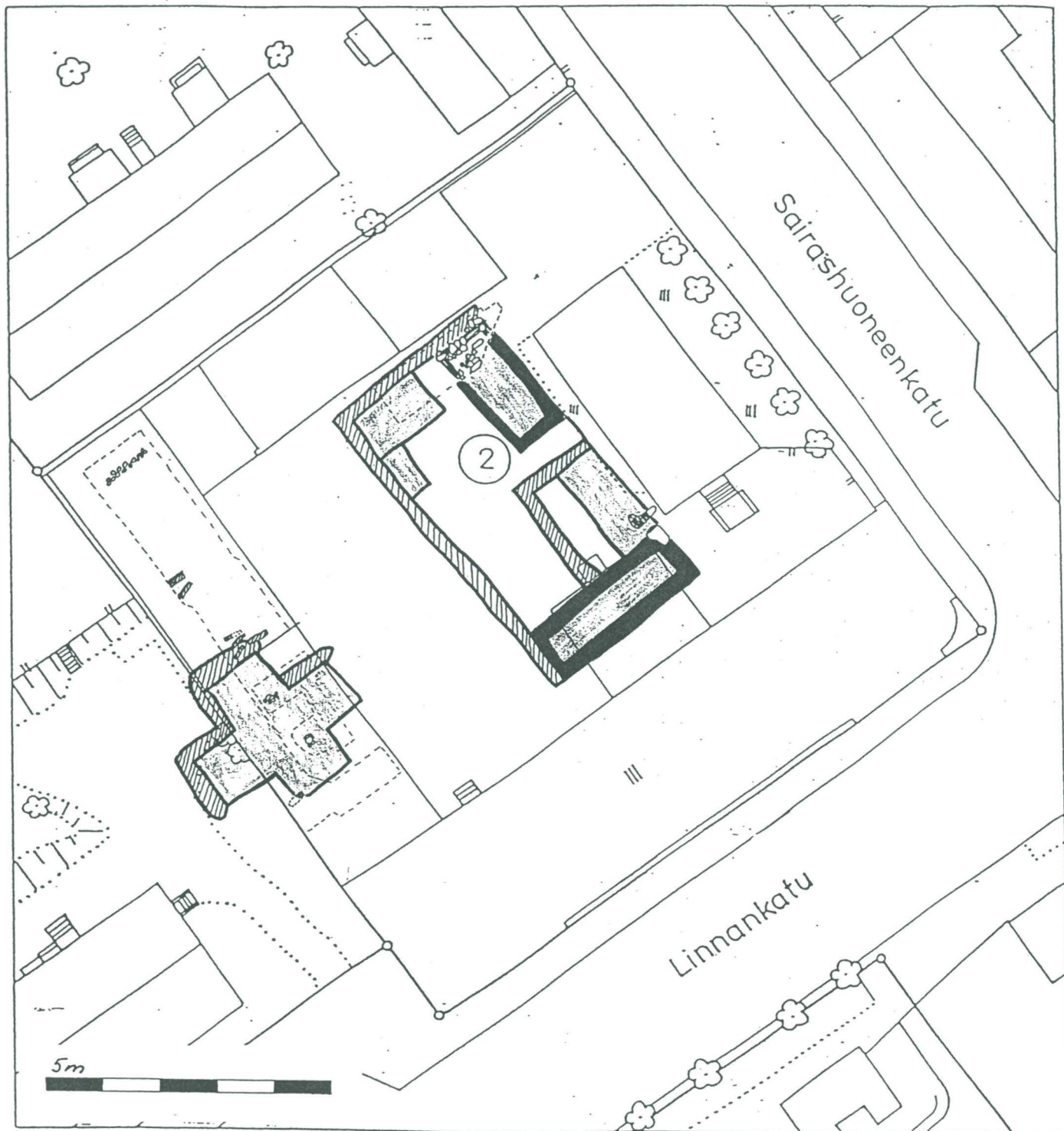


Liite 17.
Hospitaali- ja kirkkokompleksiin liittyvät
kaivaushavainnot. 1:500.



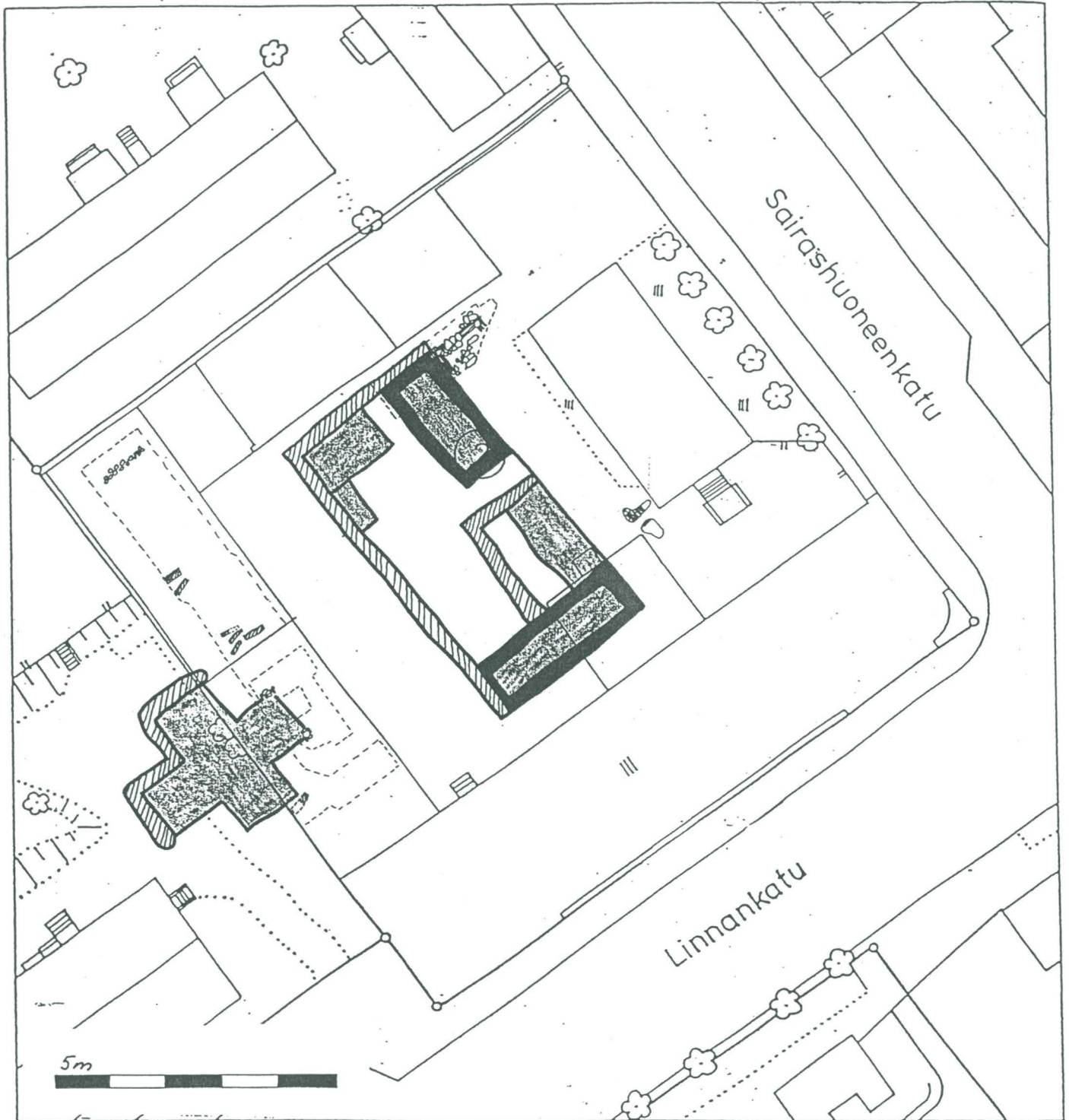
Liite 18.

Rakennus 1 paikalleen sijoitettuna. Kirkon sijainti venäläisen kartan mukaan ei täsmää.

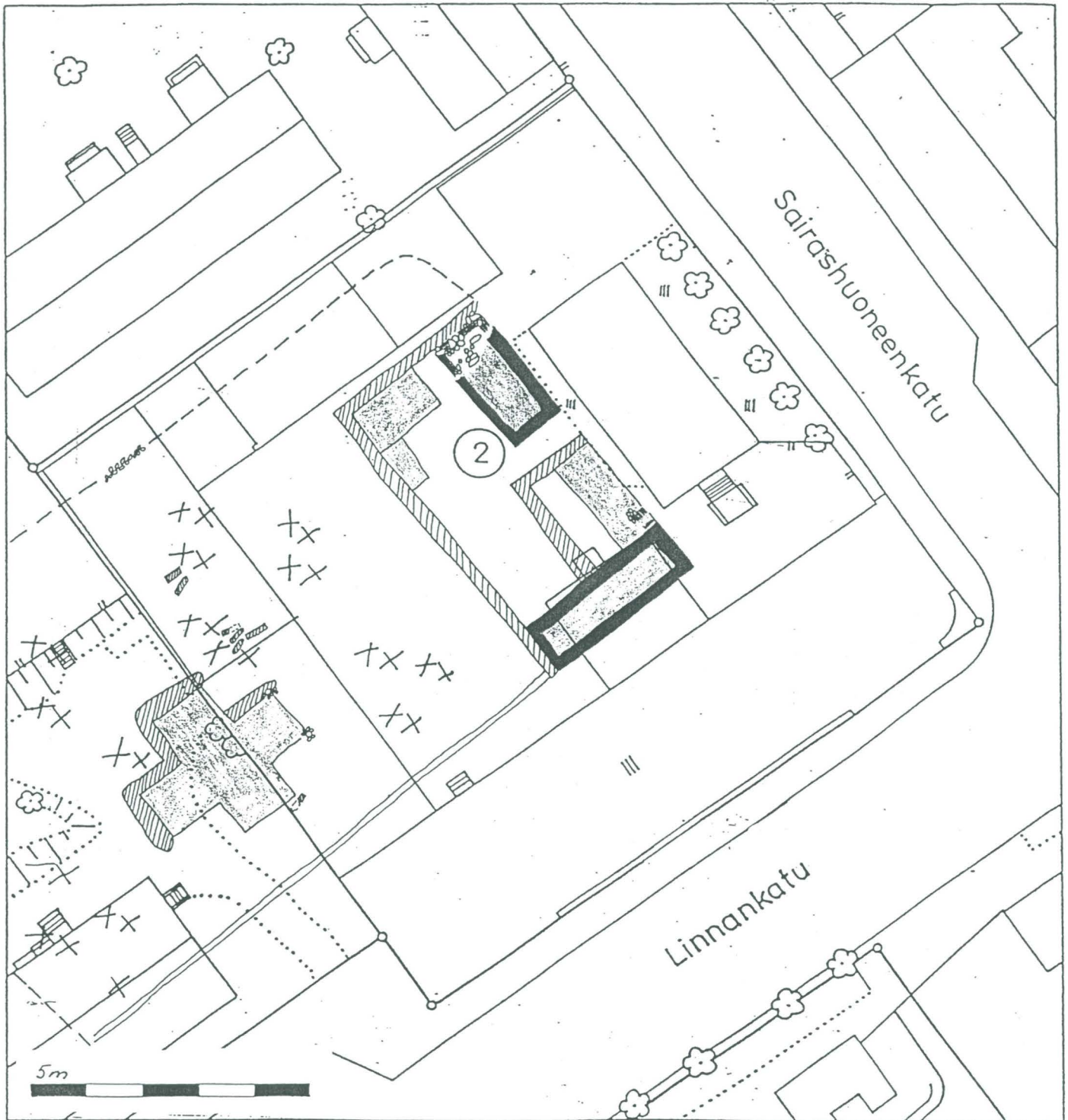


Liite 19.

Kirkko paikalleen sijoitettuna (kiveykset ovat todennäköisimmin juuri koillissiiven kulmat). Rakennus 1 ei täsmää kaivaushavaintojen kanssa.

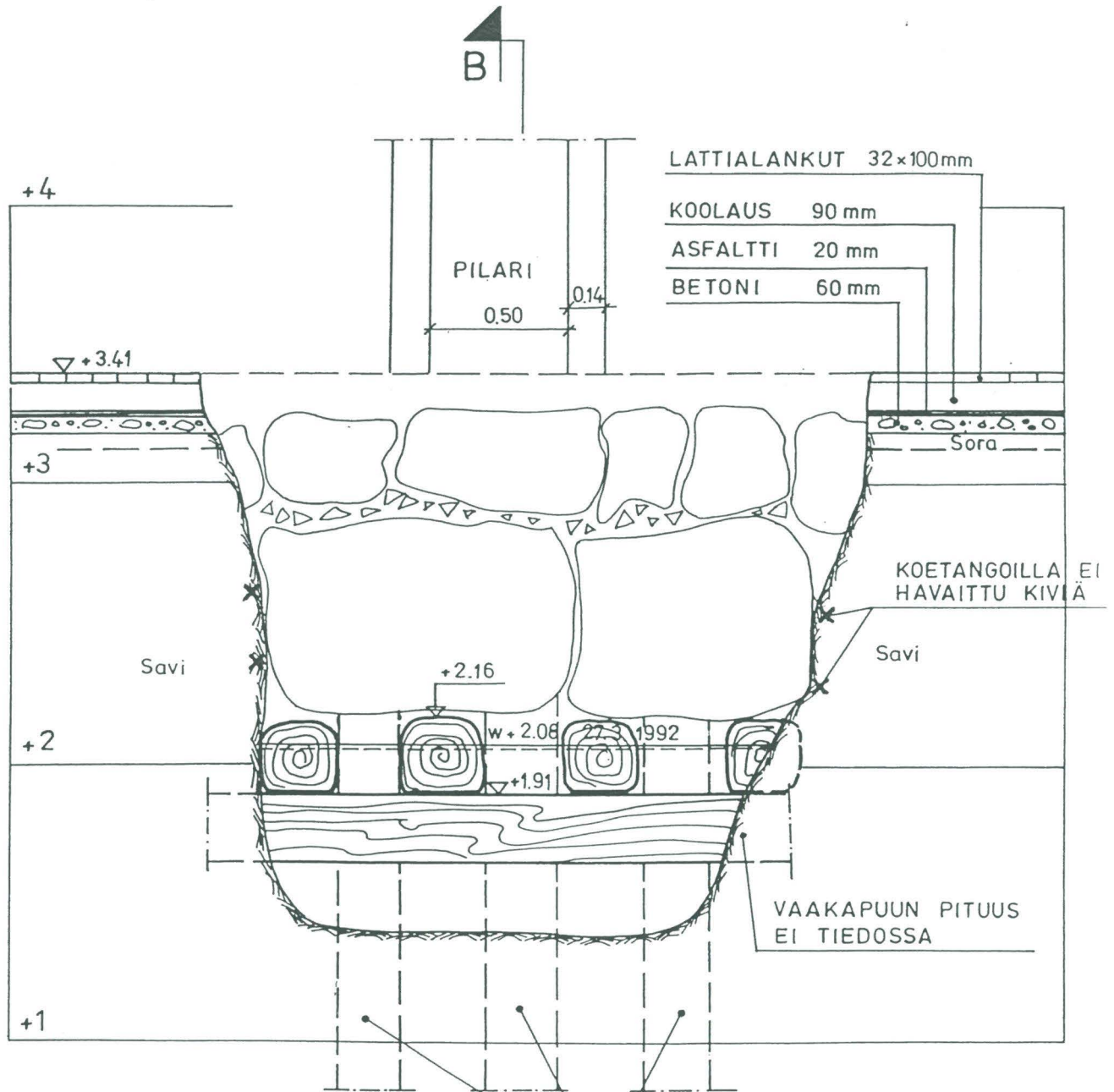


Liite 20.
Venäläisen kartan rakennusten sijainti (kirkko ja
hospitaalikompleksi) tarkistettuina kaivauksissa
saaduilla tuloksilla.



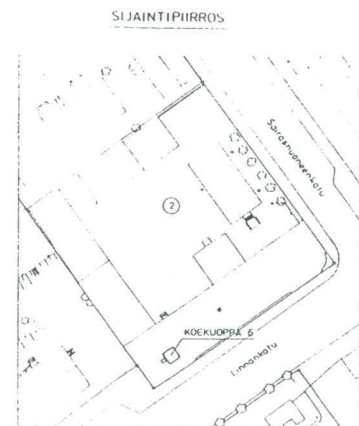
Liite 21. Koekuoppa 6.
 (Katso paalutuksen valvonta, havaintoalue 1.,
 paalunkuoppa 5.)

LEIKKAUS A—A



VANHOJEN PIIRUSTUSTEN MUKAISET PUUPAALUT
 EI HAVAITTU TUNNUSTELEMALLA

B



KF93 1038

Korkkitehtaan tontin arkeologiset kaivaukset 1992. Koeoja 2. noin 20 cm ennen pohjatasoa. Lähellä pintaa näkyvissä mukulakiveys. Kaakosta, koeojasta 1 nähtynä.

KF93 1039

Korkkitehtaan tontin arkeologiset kaivaukset 1992. Työkuva. Koeojaa 2 kaivetaan. Lähellä pintaa näkyvissä mukulakiveystä. Kaakosta, koeojasta 1 nähtynä.

KF93 1040

Korkkitehtaan tontin arkeologiset kaivaukset 1992. Työkuva. Rakenne 4. (kaivo) vielä aivan pintatasossa. Kaivajat vasemmalta Tarja Tuppurainen ja Esa Saari. Etelästä nähtynä.

KF93 1041

Korkkitehtaan tontin arkeologiset kaivaukset 1992. Työkuva. Rakenne 4. (kaivo) vielä aivan pintatasossa. Kaivajat vasemmalta Tarja Tuppurainen ja Esa Saari. Etelästä nähtynä.

KF93 1042

Korkkitehtaan tontin arkeologiset kaivaukset 1992. Koeoja 1. Korkkitehtaan puretun ulkovaraston tukipilarien kivianturat (rakenteet 1.-3.) näkyvissä. Koeojaa ei vielä ole laajennettu kaakkoon. Etualalla osa kaivoa (rakenne 4.) Sairashuoneenkadulta päin nähtynä.

KF93 1043

Korkkitehtaan tontin arkeologiset kaivaukset 1992. Tukipilarin sija (rakenne 3.) ja kaivoa (rakenne 4.) aivan pintatasossa. Esa Saari kaivossa. Lounaasta, koeojasta 1 nähtynä.

KF93 1044

Korkkitehtaan tontin arkeologiset kaivaukset 1992. Tukipilarin sija (rakenne 3.) ja kaivoa (rakenne 4.) aivan pintatasossa. Vasemmalta Tarja Tuppurainen ja Esa Saari. Lounaasta, koeojasta 1 nähtynä.

KF93 1045

Korkkitehtaan tontin arkeologiset kaivaukset 1992. Rakenteet 2. (etualalla) ja 1 (taaeenpana). Koillisesta Sairashuoneenkadulta päin kaivon edestä kuvattuna.

KF93 1046

Korkkitehtaan tontin arkeologiset kaivaukset 1992. Työkuva. Koeojaa 2. kaivetaan. Koillisesta, Sairashuoneenkadulta nähtynä.

KF93 1047

Korkkitehtaan tontin arkeologiset kaivaukset 1992. Kaivon (rakenne 4.) ja jalkakäytävän suhde. Lounaasta nähtynä.

KF93 1048

Korkkitehtaan tontin arkeologiset kaivaukset 1992. Kaivon (rakenne 4.) ja jalkakäytävän suhde. Lounaasta nähtynä.

KF93 1049

Korkkitehtaan tontin arkeologiset kaivaukset 1992. Kaivon (rakenne 4.) ja jalkakäytävän suhde. Lounaasta nähtynä.

KF93 1050

Korkkitehtaan tontin arkeologiset kaivaukset 1992. Kaivo (rakenne 4.) ja rakenne 3. ja sen päällä ollut mukulakiveys osittain jo poistettuna. Lounaasta. Mukulakiveystä jonkin verran myös kaivon luoteispuolella.

KF93 1051

Korkkitehtaan tontin arkeologiset kaivaukset 1992. Kaivo (rakenne 4.) ja rakenne 3. ja sen päällä ollut mukulakiveys osittain jo poistettuna. Lounaasta. Mukulakiveystä jonkin verran myös kaivon luoteispuolella.

KF93 1052

Korkkitehtaan tontin arkeologiset kaivaukset 1992. Kaivo (rakenne 4.) ja rakenne 3. ja sen päällä ollut mukulakiveys osittain jo poistettuna. Lounaasta. Mukulakiveystä jonkin verran myös kaivon luoteispuolella.

KF93 1053

Korkkitehtaan tontin arkeologiset kaivaukset 1992. Kaivo (rakenne 4.) ja rakenne 3. ja sen päällä ollut mukulakiveys osittain jo poistettuna. Pohjoisesta. Mukulakiveystä jonkin verran myös kaivon luoteispuolella.

KF93 1054

Korkkitehtaan tontin arkeologiset kaivaukset 1992. Kaivo (rakenne 4.) ja rakenne 3. ja sen päällä ollut mukulakiveys osittain jo poistettuna. Pohjoisesta. Mukulakiveystä jonkin verran myös kaivon luoteispuolella.

KF93 1055

Korkkitehtaan tontin arkeologiset kaivaukset 1992. Kaivo (rakenne 4.) ja rakenne 3. ja sen päällä ollut mukulakiveys osittain jo poistettuna. Pohjoisesta.

KF93 1056

Korkkitehtaan tontin arkeologiset kaivaukset 1992. Kaivo (rakenne 4.) ja rakenne 3. ja sen päällä ollut mukulakiveys osittain jo poistettuna. Pohjoisesta.

KF93 1057

Korkkitehtaan tontin arkeologiset kaivaukset 1992. Rakenne 1. kaakosta.

KF93 1058

Korkkitehtaan tontin arkeologiset kaivaukset 1992. Rakenne 1. kaakosta.

KF93 1059

Korkkitehtaan tontin arkeologiset kaivaukset 1992. Rakenteen 1. alla ollut hirsiarina. Kaakosta.

KF93 1060

Korkkitehtaan tontin arkeologiset kaivaukset 1992. Rakenteen 1. alla ollut hirsiarina. Kaakosta.

KF93 1061

Korkkitehtaan tontin arkeologiset kaivaukset 1992. Rakenteen 1. alla ollut hirsiarina. Lounaasta.

KF93 1062

Korkkitehtaan tontin arkeologiset kaivaukset 1992. Rakenteen 1. alla ollut hirsiarina. Koillisesta.

KF93 1063

Korkkitehtaan tontin arkeologiset kaivaukset 1992. Rakenteen 1. alla ollut hirsiarina. Koillisesta.

KF93 1064

Korkkitehtaan tontin arkeologiset kaivaukset 1992. Rakenteen 1. alla ollut hirsiarina. Lounaasta.

KF93 1065

Korkkitehtaan tontin arkeologiset kaivaukset 1992. Rakenteen 1. alla ollut hirsiarina. Lounaasta.

KF93 1066

Korkkitehtaan tontin arkeologiset kaivaukset 1992. Kaivo (rakenne 4.) syvemmälle kaivettuna, sen edessä rakenne 3. Lounaasta, koeojasta 1. nähtynä.

KF93 1067

Korkkitehtaan tontin arkeologiset kaivaukset 1992. Kaivo (rakenne 4.) idästä Sairashuoneenkadulta nähtynä. Taustalla koeojan 1. profiilissa mukulakiveyskerros näkyvissä.

KF93 1068

Korkkitehtaan tontin arkeologiset kaivaukset 1992. Kaivo (rakenne 4.) idästä Sairashuoneenkadulta nähtynä. Taustalla koojan 1. profiilissa mukulakiveyskerros näkyvissä.

KF93 1069

Korkkitehtaan tontin arkeologiset kaivaukset 1992. Kaivo (rakenne 4.) idästä Sairashuoneenkadulta nähtynä. Taustalla koojan 1. profiilissa mukulakiveyskerros näkyvissä.

KF93 1070

Korkkitehtaan tontin arkeologiset kaivaukset 1992. Kaivo (rakenne 4.) idästä Sairashuoneenkadulta nähtynä. Taustalla koojan 1. profiilissa mukulakiveyskerros näkyvissä.

KF93 1071

Korkkitehtaan tontin arkeologiset kaivaukset 1992. Rakenne 3. kokonaan esiin kaivettuna. Alimmaisena näkyy ulointa hirttä hirsiarinasta. Lounaasta.

KF93 1072

Korkkitehtaan tontin arkeologiset kaivaukset 1992. Kaivo (rakenne 4.). Idästä Sairashuoneenkadulta päin nähtynä.

KF93 1073

Korkkitehtaan tontin arkeologiset kaivaukset 1992. Kaivo (rakenne 4.). Idästä Sairashuoneenkadulta päin nähtynä.

KF93 1074

Korkkitehtaan tontin arkeologiset kaivaukset 1992. Kaivo (rakenne 4.). Idästä Sairashuoneenkadulta päin nähtynä.

KF93 1075

Korkkitehtaan tontin arkeologiset kaivaukset 1992. Kaivo (rakenne 4.). Idästä Sairashuoneenkadulta päin nähtynä.

KF93 1076

Korkkitehtaan tontin arkeologiset kaivaukset 1992. Kaivo (rakenne 4.). Idästä Sairashuoneenkadulta päin nähtynä.

KF93 1077

Korkkitehtaan tontin arkeologiset kaivaukset 1992. Kaivo (rakenne 4.). Idästä Sairashuoneenkadulta päin nähtynä.

KF93 1078

Korkkitehtaan tontin arkeologiset kaivaukset 1992. Kaivo (rakenne 4.). Idästä Sairashuoneenkadulta päin nähtynä.

KF93 1079

Korkkitehtaan tontin arkeologiset kaivaukset 1992. Kaivo (rakenne 4.). Idästä Sairashuoneenkadulta päin nähtynä.

KF93 1080

Korkkitehtaan tontin arkeologiset kaivaukset 1992. Kaivo (rakenne 4.). Idästä Sairashuoneenkadulta päin nähtynä.

KF93 1081

Korkkitehtaan tontin arkeologiset kaivaukset 1992. Rakenne 3. kokonaan esiin kaivettuna. Alimmaisena näkyy ulointa hirttä hirsiarinasta. Lounaasta.

KF93 1082

Korkkitehtaan tontin arkeologiset kaivaukset 1992. Kaivon pohjoisosa. Idästä Sairashuoneenkadulta nähtynä.

KF93 1083

Korkkitehtaan tontin arkeologiset kaivaukset 1992. Kaivon pohjoisosa. Idästä Sairashuoneenkadulta nähtynä.

KF93 1084

Korkkitehtaan tontin arkeologiset kaivaukset 1992. Rakennuksen 1. perustus koeojassa 4., esiin kaivettu osa. Jätemaakasan päältä lounaasta katsottuna.

KF93 1085

Korkkitehtaan tontin arkeologiset kaivaukset 1992. Rakennuksen 1. perustus koeojassa 4., esiin kaivettu osa. Jätemaakasan päältä lounaasta katsottuna.

KF93 1086

Korkkitehtaan tontin arkeologiset kaivaukset 1992. Rakennuksen 1. perustus koeojassa 4., esiin kaivettu osa. Jätemaakasan päältä lounaasta katsottuna.

KF93 1087

Korkkitehtaan tontin arkeologiset kaivaukset 1992. Koeoja 4. Rakennuksen 1. lounaisseinän hirsiarina kaakosta jätemaakasan päältä nähtynä.

KF93 1088

Korkkitehtaan tontin arkeologiset kaivaukset 1992. Koeoja 4. Rakennuksen 1. luoteisseinän hirsiarina kaakosta jätemaakasan päältä nähtynä.

KF93 1089

Korkkitehtaan tontin arkeologiset kaivaukset 1992. Koeoja 4. Rakennuksen 1. lounaisseinän hirsiarina kaakosta jätemaakasan päältä nähtynä.

KF93 1090

Korkkitehtaan tontin arkeologiset kaivaukset 1992. Koeoja 4. Rakennuksen 1. länsikulma ja hirsiarinaa idästä nähtynä.

KF93 1091

Korkkitehtaan tontin arkeologiset kaivaukset 1992. Koeoja 4. Rakennuksen 1. länsikulma ja hirsiarinaa idästä katsottuna. Näkyvissä myös arinan keskellä oleva kiveys.

KF93 1092

Korkkitehtaan tontin arkeologiset kaivaukset 1992. Koeoja 4. Rakennuksen 1. perustus koillisesta nähtynä.

KF93 1093

Korkkitehtaan tontin arkeologiset kaivaukset 1992. Koeoja 4. Rakennuksen 1. perustus koillisesta nähtynä.

KF93 1094

Korkkitehtaan tontin arkeologiset kaivaukset 1992. Koeoja 4. Rakennuksen 1. perustuksen lounaisseinän hirsiarinan luoteispään hirret näkyvissä. Loppuvat ennen kiveyksen alkamista. Luoteesta.

KF93 1095

Korkkitehtaan tontin arkeologiset kaivaukset 1992. Koeoja 4. Rakennuksen 1. perustuksen lounaisseinän hirsiarinan kaivettu osa näkyvissä. Luoteesta.

KF93 1096

Korkkitehtaan tontin arkeologiset kaivaukset 1992. Koeoja 4. Rakennuksen 1. luoteisseinän lounaasta kuvattuna. Sekä lounaista että koillista kulmakiveystä näkyvissä.

KF93 1097

Korkkitehtaan tontin arkeologiset kaivaukset 1992. Koeoja 4. Rakennuksen 1. perustuksen esiin kaivettu osa luoteesta nähtynä.

KF93 1098

Korkkitehtaan tontin arkeologiset kaivaukset 1992. Kooja 4. Rakennuksen 1. perustuksen esiin kaivettu osa luoteesta nähtynä.

KF93 1099

Korkkitehtaan tontin arkeologiset kaivaukset 1992. Hauta 2. Arkun pohja (jalkopää) ja jalkojen luita näkyvissä. Koillisesta.

KF93 1100

Korkkitehtaan tontin arkeologiset kaivaukset 1992. Hauta 2. Arkun pohja (jalkopää) ja jalkojen luita näkyvissä. Koillisesta.

KF93 1101

Korkkitehtaan tontin arkeologiset kaivaukset 1992. Hauta 2. Arkun pohja (jalkopää) ja jalkojen luita näkyvissä. Koillisesta.

KF93 1102

Korkkitehtaan tontin arkeologiset kaivaukset 1992. Hauta 2. Arkun pohja (jalkopää) ja jalkojen luita näkyvissä. Koillisesta.

KF93 1103

Korkkitehtaan tontin arkeologiset kaivaukset 1992. Hauta 2. Arkun pohja (jalkopää) ja jalkojen luita näkyvissä. Koillisesta.

KF93 1104

Korkkitehtaan tontin arkeologiset kaivaukset 1992. Hauta 3. Arkun reunoja ja pohjaa näkyvissä. Koillisesta.

KF93 1105

Korkkitehtaan tontin arkeologiset kaivaukset 1992. Hauta 3. Arkun reunoja ja pohjaa näkyvissä. Koillisesta.

KF93 1106

Korkkitehtaan tontin arkeologiset kaivaukset 1992. Hauta 3. Arkun reunoja ja pohjaa näkyvissä. Koillisesta.

KF93 1107

Korkkitehtaan tontin arkeologiset kaivaukset 1992. Kivikehä, jonka vierestä tuli alaleuka. Koillisesta.

KF93 1108

Korkkitehtaan tontin arkeologiset kaivaukset 1992. Kivikehä, jonka vierestä tuli alaleuka. Koillisesta.

KF93 1109

Korkkitehtaan tontin arkeologiset kaivaukset 1992. Leukaluu. Yläkoillisesta.

KF93 1110

Korkkitehtaan tontin arkeologiset kaivaukset 1992. Alue 1. Hauta 7. Arkkua ja luita näkyvissä. Kaakosta.

KF93 1111

Korkkitehtaan tontin arkeologiset kaivaukset 1992. Alue 1. Hauta 7. Arkkua ja luita näkyvissä. Kaakosta.

KF93 1112

Korkkitehtaan tontin arkeologiset kaivaukset 1992. Alue 1. Hauta 7. Arkkua ja luita näkyvissä. Kaakosta.

KF93 1113

Korkkitehtaan tontin arkeologiset kaivaukset 1992. Alue 1. Hauta 7. Arkkua ja luita näkyvissä. Kaakosta.

KF93 1114

Korkkitehtaan tontin arkeologiset kaivaukset 1992. Alue 1. Hauta 7. Arkkua ja luita näkyvissä. Kaakosta.

KF93 1115

Korkkitehtaan tontin arkeologiset kaivaukset 1992. Alue 1. Hauta 8. Arkun reunat näkyvissä. Luoteesta.

KF93 1116

Korkkitehtaan tontin arkeologiset kaivaukset 1992. Alue 1. Hauta 8. Arkun reunat näkyvissä. Luoteesta.

KF93 1117

Korkkitehtaan tontin arkeologiset kaivaukset 1992. Alue 1. Hauta 8. Arkun reunat näkyvissä. Luoteesta.

KF93 1118

Korkkitehtaan tontin arkeologiset kaivaukset 1992. Alue 1. Hauta 8. Arkun reunat näkyvissä. Luoteesta.

KF93 1119

Korkkitehtaan tontin arkeologiset kaivaukset 1992. Alue 1. Hauta 8. Arkun reunat näkyvissä. Luoteesta.

KF93 1120

Korkkitehtaan tontin arkeologiset kaivaukset 1992. Alue 1. Hauta 8. Arkun reunat näkyvissä. Luoteesta.

KF93 1121

Korkkitehtaan tontin arkeologiset kaivaukset 1992. Alue 1. Hauta 8. Arkun sisään romahtanut kansi näkyvissä. Luoteesta.

KF93 1122

Korkkitehtaan tontin arkeologiset kaivaukset 1992. Alue 1. Hauta 8. Arkun sisään romahtanut kansi näkyvissä. Luoteesta.

KF93 1123

Korkkitehtaan tontin arkeologiset kaivaukset 1992. Alue 1. Hauta 8. Arkun sisään romahtanut kansi näkyvissä. Luoteesta.

KF93 1124

Korkkitehtaan tontin arkeologiset kaivaukset 1992. Alue 1. Hauta 8. Arkun sisään romahtanut kansi näkyvissä. Luoteesta.

KF93 1125

Korkkitehtaan tontin arkeologiset kaivaukset 1992. Hauta 8. Arkun pohjaa ja luita näkyvissä. Luoteesta.

KF93 1126

Korkkitehtaan tontin arkeologiset kaivaukset 1992. Hauta 8. Arkun pohjaa ja luita näkyvissä. Luoteesta.

KF93 1127

Korkkitehtaan tontin arkeologiset kaivaukset 1992. Hauta 8. Arkun pohjaa ja luita näkyvissä. Luoteesta.

KF93 1128

Korkkitehtaan tontin arkeologiset kaivaukset 1992. Hauta 8. Arkun pohjaa ja luita näkyvissä. Luoteesta.

KF93 1129

Korkkitehtaan tontin arkeologiset kaivaukset 1992. Alue 2. Korkkitehtaan varaston luoteisseinän ja rakenteen 1. (ns. hautausmaan aidan) välissä olleita lankkuja. Koillisesta.

KF93 1130

Korkkitehtaan tontin arkeologiset kaivaukset 1992. Alue 2. Korkkitehtaan varaston luoteisseinän ja rakenteen 1. (ns. hautausmaan aidan) välissä olleita lankkuja. Koillisesta.

KF93 1131

Korkkitehtaan tontin arkeologiset kaivaukset 1992. Alue 2. Korkkitehtaan varaston luoteisseinän ja rakenteen 1. (ns. hautausmaan aidan) välissä olleita lankkuja. Koillisesta.

KF93 1132

Korkkitehtaan tontin arkeologiset kaivaukset 1992. Alue 2. Korkkitehtaan varaston lounaisen seinän perustaa siitä kohtaa, josta tuli "hauta 9". Kaakosta.

KF93 1133

Korkkitehtaan tontin arkeologiset kaivaukset 1992. Alue 2. Korkkitehtaan varaston lounaisen seinän perustaa siitä kohtaa, josta tuli "hauta 9". Luoteesta.

KF93 1134

Korkkitehtaan tontin arkeologiset kaivaukset 1992. Alue 2. Korkkitehtaan varaston lounaisen seinän perustaa siitä kohtaa, josta tuli "hauta 9". Luoteesta.

KF93 1135

Korkkitehtaan tontin arkeologiset kaivaukset 1992. Paalunkuoppa 1. Hirsiarina kaakosta.

KF93 1136

Korkkitehtaan tontin arkeologiset kaivaukset 1992. Paalunkuoppa 1. Hirsiarina kaakosta.

KF93 1137

Korkkitehtaan tontin arkeologiset kaivaukset 1992. Paalunkuoppa 1. Hirsiarina kaakosta.

KF93 1138

Korkkitehtaan tontin arkeologiset kaivaukset 1992. Paalunkuoppa 1. Hirsiarina kaakosta.

KF93 1139

Korkkitehtaan tontin arkeologiset kaivaukset 1992. Paalunkuoppa 1. Hirsiarina koillisesta.

KF93 1140

Korkkitehtaan tontin arkeologiset kaivaukset 1992. Paalunkuoppa 1. Hirsiarina koillisesta.

KF93 1141

Korkkitehtaan tontin arkeologiset kaivaukset 1992. Paalunkuoppa 1. Hirsiarina koillisesta.

KF93 1142

Korkkitehtaan tontin arkeologiset kaivaukset 1992. Työkuva. Eeva Raike mittaa karttaa työmaakopin pöydän ääressä.

KF93 1143

Korkkitehtaan tontin arkeologiset kaivaukset 1992. Koekuoppa pihalla 1. Linnankadun suunnasta kuvattuna. Rakennuksen 2. kiveystä näkyvissä.

KF93 1144

Korkkitehtaan tontin arkeologiset kaivaukset 1992. Koekuoppa pihalla 1. Linnankadun suunnasta kuvattuna. Rakennuksen 2. kiveystä näkyvissä.

KF93 1145

Korkkitehtaan tontin arkeologiset kaivaukset 1992. Paalunkuoppa 5. Kivien alla hirsiarinan hirsien päitä näkyvissä. Lounaasta.

KF93 1146

Korkkitehtaan tontin arkeologiset kaivaukset 1992. Paalunkuoppa 5. Kivien alla hirsiarinan hirsien päitä näkyvissä. Lounaasta.

KF93 1147

Korkkitehtaan tontin arkeologiset kaivaukset 1992. Paalunkuoppa 5. Kivien alla hirsiarinan hirsien päitä näkyvissä. Lounaasta.

KF93 1148

Korkkitehtaan tontin arkeologiset kaivaukset 1992. Yleiskuva kesällä kaivetun rakennuksen pohjan paikasta. Perustuksen ääriviivat maalattu spray-maalilla maahan. Etelästä ylhäältä.

KF93 1149

Korkkitehtaan tontin arkeologiset kaivaukset 1992. Yleiskuva kesällä kaivetun rakennuksen pohjan paikasta. Perustuksen ääriviivat maalattu spray-maalilla maahan. Etelästä ylhäältä.

KF93 1150

Korkkitehtaan tontin arkeologiset kaivaukset 1992. Yleiskuva kesällä kaivetun rakennuksen pohjan paikasta. Perustuksen ääriviivat maalattu spray-maalilla maahan. Etelästä ylhäältä.

KF93 1151

Korkkitehtaan tontin arkeologiset kaivaukset 1992. Yleiskuva kesällä kaivetun rakennuksen pohjan paikasta. Perustuksen ääriviivat maalattu spray-maalilla maahan. Etelästä ylhäältä.

KF93 1152

Korkkitehtaan tontin arkeologiset kaivaukset 1992. Yleiskuva kesällä kaivetun rakennuksen pohjan paikasta. Perustuksen ääriviivat maalattu spray-maalilla maahan. Etelästä ylhäältä.

KF93 1153

Korkkitehtaan tontin arkeologiset kaivaukset 1992. Yleiskuva kesällä kaivetun rakennuksen pohjan paikasta. Perustuksen ääriviivat maalattu spray-maalilla maahan. Etelästä ylhäältä.

KF93 1154

Korkkitehtaan tontin arkeologiset kaivaukset 1992. Yleiskuva kesällä kaivetun rakennuksen pohjan paikasta. Perustuksen ääriviivat maalattu spray-maalilla maahan. Etelästä ylhäältä.

KF93 1155

Korkkitehtaan tontin arkeologiset kaivaukset 1992. Yleiskuva kesällä kaivetun rakennuksen pohjan paikasta. Perustuksen ääriviivat maalattu spray-maalilla maahan. Etelästä ylhäältä.

KF93 1156

Korkkitehtaan tontin arkeologiset kaivaukset 1992. Yleiskuva kesällä kaivetun rakennuksen pohjan paikasta. Perustuksen ääriviivat maalattu spray-maalilla maahan. Etelästä ylhäältä.

KF93 1157

Korkkitehtaan tontin arkeologiset kaivaukset 1992. Koekuoppa pihalla 1. Rakennuksen 2. hirsiarina näkyvissä. Linnankadun suunnalta nähtynä.

KF93 1158

Korkkitehtaan tontin arkeologiset kaivaukset 1992. Koekuoppa pihalla 1. Rakennuksen 2. hirsiarina näkyvissä. Linnankadun suunnalta nähtynä.

KF93 1159

Korkkitehtaan tontin arkeologiset kaivaukset 1992. Koekuoppa pihalla 1. Rakennuksen 2. hirsiarina näkyvissä. Linnankadun suunnalta nähtynä.

KF93 1160

Korkkitehtaan tontin arkeologiset kaivaukset 1992. Koekuoppa pihalla 1. Rakennuksen 2. hirsiarina näkyvissä. Linnankadun suunnalta nähtynä.

KF93 1161

Korkkitehtaan tontin arkeologiset kaivaukset 1992. Koekuoppa pihalla 1. Rakennuksen 2. hirsiarina näkyvissä. Linnankadun suunnalta nähtynä.

KF93 1162

Korkkitehtaan tontin arkeologiset kaivaukset 1992. Koekuoppa pihalla 1. Rakennuksen 2. hirsiarina näkyvissä. Linnankadun suunnalta nähtynä.

KF93 1163

Korkkitehtaan tontin arkeologiset kaivaukset 1992. Koekuoppa pihalla 1. Rakennuksen 2. hirsiarina näkyvissä. Linnankadun suunnalta nähtynä.

KF93 1164

Korkkitehtaan tontin arkeologiset kaivaukset 1992. Koekuoppa pihalla 4. Rakennuksen 2. hirsiarinan hirsien päät näkyvissä. Linnankadulta kuvattuna.

KF93 1165

Korkkitehtaan tontin arkeologiset kaivaukset 1992. Koekuoppa pihalla 4. Rakennuksen 2. hirsiarinan hirsien päät näkyvissä. Linnankadulta kuvattuna.

KF93 1166

Korkkitehtaan tontin arkeologiset kaivaukset 1992. Koekuoppa pihalla 4. Rakennuksen 2. hirsiarinan hirsien päät näkyvissä. Linnankadulta kuvattuna.

KF93 1167

Korkkitehtaan tontin arkeologiset kaivaukset 1992. Koekuoppa pihalla 4. Rakennuksen 2. hirsiarinan hirsien päät näkyvissä. Linnankadulta kuvattuna.

KF93 1168

Korkkitehtaan tontin arkeologiset kaivaukset 1992. Koekuoppa pihalla 4. Rakennuksen 2. hirsiarinan hirsien päät näkyvissä. Linnankadulta kuvattuna.

KF93 1169

Korkkitehtaan tontin arkeologiset kaivaukset 1992. Koekuoppa pihalla 4. Rakennuksen 2. hirsiarinan hirsien päät näkyvissä. Linnankadulta kuvattuna.

KF93 1170

Korkkitehtaan tontin arkeologiset kaivaukset 1992. Koekuoppa pihalla 4. Rakennuksen 2. hirsiarinan hirsien päät näkyvissä. Linnankadulta kuvattuna.

KF93 1171

Korkkitehtaan tontin arkeologiset kaivaukset 1992. Paalunkuoppa 10. Tiilimuuraus näkyvissä. Kaakosta.

KF93 1172

Korkkitehtaan tontin arkeologiset kaivaukset 1992. Paalunkuoppa 10. Tiilimuuraus näkyvissä. Kaakosta.

KF93 1173

Korkkitehtaan tontin arkeologiset kaivaukset 1992. Paalunkuoppa 10. Tiilimuuraus näkyvissä. Kaakosta.

KF93 1174

Korkkitehtaan tontin arkeologiset kaivaukset 1992. Paalunkuoppa 10. Tiilimuuraus näkyvissä. Kaakosta.

- KD93 82
Korkkitehtaan tontin arkeologiset kaivaukset 1992. Työkuva. Rakenne 4. (kaivo) vielä aivan pintatasossa. Kaivajat vasemmalta Tarja Tuppurainen ja Esa Saari. Etelästä nähtynä.
- KD93 83
Korkkitehtaan tontin arkeologiset kaivaukset 1992. Työkuva. Koeojaa 2 kaivetaan. Lähellä pintaa näkyvissä mukulakiveystä. Kaakosta, koeojasta 1. nähtynä.
- KD93 84
Korkkitehtaan tontin arkeologiset kaivaukset 1992. Työkuva. Rakenne 4. (kaivo) vielä aivan pintatasossa. Kaivajat vasemmalta Tarja Tuppurainen ja Esa Saari. Etelästä nähtynä.
- KD93 85
Korkkitehtaan tontin arkeologiset kaivaukset 1992. Työkuva. Hanna Kolehmainen piirtää rakennetta 1. koeojassa1. Idästä.
- KD93 86
Korkkitehtaan tontin arkeologiset kaivaukset 1992. Työkuva. Esa Saari kaivossa. Luoteesta.
- KD93 87
Korkkitehtaan tontin arkeologiset kaivaukset 1992. Kaivon (rakenne 4.) ja jalkakäytävän suhde. Lounaasta.
- KD93 88
Korkkitehtaan tontin arkeologiset kaivaukset 1992. Kaivon (rakenne 4.) ja jalkakäytävän suhde. Lounaasta.
- KD93 89
Korkkitehtaan tontin arkeologiset kaivaukset 1992. Kaivon (rakenne 4.) ja jalkakäytävän suhde. Lounaasta.
- KD93 90
Korkkitehtaan tontin arkeologiset kaivaukset 1992. Kaivon (rakenne 4.) ja jalkakäytävän suhde. Lounaasta.
- KD93 91
Korkkitehtaan tontin arkeologiset kaivaukset 1992. Työkuva, koeojaa 1 laajennetaan kaivinkoneella. Vasemmalta Esa Saari ja Tarja Tuppurainen.
- KD93 92
Korkkitehtaan tontin arkeologiset kaivaukset 1992. Rakenne 4. (kaivo). Sairashuoneenkadulta päin katsottuna. Kaivon ympärillä oleva mukulakiveys näkyvissä.
- KD93 93
Korkkitehtaan tontin arkeologiset kaivaukset 1992. Rakenne 4. (kaivo). Lounaasta koeojasta 1. katsottuna. Kaivon ympärillä oleva mukulakiveys näkyvissä.
- KD93 94
Korkkitehtaan tontin arkeologiset kaivaukset 1992. Rakenne 4. (kaivo). Lounaasta koeojasta 1. katsottuna. Kaivon ympärillä oleva mukulakiveys näkyvissä.
- KD93 95
Korkkitehtaan tontin arkeologiset kaivaukset 1992. Rakenne 4. (kaivo). Kaivon ympärillä ja rakenteen 3. päällä oleva mukulakiveys näkyvissä. Lounaasta koeojasta 1. katsottuna.
- KD93 96
Korkkitehtaan tontin arkeologiset kaivaukset 1992. Koeoja 1. rakenne 1. Kaakosta.
- KD93 97
Korkkitehtaan tontin arkeologiset kaivaukset 1992. Rakenteen 1. hirsiarina. Kaakosta.
- KD93 98
Korkkitehtaan tontin arkeologiset kaivaukset 1992. Rakenne 4. (kaivo) ja sen edessä rakenne 3. lounaasta koeojasta 1. katsottuna.
- KD93 99
Korkkitehtaan tontin arkeologiset kaivaukset 1992. Rakenne 4. (kaivo) ja sen edessä rakenne 3. lounaasta koeojasta 1. katsottuna.
- KD93 100
Korkkitehtaan tontin arkeologiset kaivaukset 1992. Rakenne 4. (kaivo). Koillisesta Sairashuoneen kadulta katsottuna.

KD93 101

Korkkitehtaan tontin arkeologiset kaivaukset 1992. Rakenne 4. (kaivo). Leikkauksen pinnassa näkyvissä mukulakiveys. Koillisesta Sairashuoneen kadulta katsottuna.

KD93 102

Korkkitehtaan tontin arkeologiset kaivaukset 1992. Koeoja 4. Rakennuksen 1. perustukset. Jätemaakasan päältä lounaasta katsottuna.

KD93 103

Korkkitehtaan tontin arkeologiset kaivaukset 1992. Koeoja 4. Rakennuksen 1. perustukset. Jätemaakasan päältä lounaasta katsottuna.

KD93 104

Korkkitehtaan tontin arkeologiset kaivaukset 1992. Koeoja 4. Rakennuksen 1. perustuksen lounaisseinän hirsipeti ja luoteiskulman kiveys sekä perustuksen sisällä oleva kiveys. Kaakosta jätemaakasan päältä.

KD93 105

Korkkitehtaan tontin arkeologiset kaivaukset 1992. Koeoja 4. Rakennuksen 1. perustuksen lounaisseinän hirsipeti ja luoteiskulman kiveys sekä perustuksen sisällä oleva kiveys. Kaakosta jätemaakasan päältä.

KD93 106

Korkkitehtaan tontin arkeologiset kaivaukset 1992. Koeoja 4. Rakennuksen 1. perustuksen lounaisseinän hirsipeti ja luoteiskulman kiveys sekä perustuksen sisällä oleva kiveys. Kaakosta jätemaakasan päältä.

KD93 107

Korkkitehtaan tontin arkeologiset kaivaukset 1992. Koeoja 4. Rakennuksen 1. perustuksen lounaisseinän hirsipeti ja luoteiskulman kiveys sekä perustuksen sisällä oleva kiveys. Kaakosta jätemaakasan päältä.

KD93 108

Korkkitehtaan tontin arkeologiset kaivaukset 1992. Koeoja 4. Rakennuksen 1. perustuksen luoteisseinän hirsipeti ja luoteiskulman kiveys. Koillisesta jätemaakasan päältä.

KD93 109

Korkkitehtaan tontin arkeologiset kaivaukset 1992. Koeoja 4. Rakennuksen 1. perustuksen luoteisseinän hirsipeti ja luoteiskulman kiveys. Koillisesta jätemaakasan päältä.

KD93 110

Korkkitehtaan tontin arkeologiset kaivaukset 1992. Koeoja 4. Rakennuksen 1. perustuksen luoteisseinän hirsipeti ja luoteiskulman kiveys. Koillisesta jätemaakasan päältä.

KD93 111

Korkkitehtaan tontin arkeologiset kaivaukset 1992. Koeoja 4. Rakennuksen 1. perustuksen luoteisseinän hirsipeti ja luoteiskulman kiveys. Koillisesta jätemaakasan päältä.

KD93 112

Korkkitehtaan tontin arkeologiset kaivaukset 1992. Koeoja 4. Rakennuksen 1. perustuksen luoteiskulman kiveys. Lounaasta.

KD93 113

Korkkitehtaan tontin arkeologiset kaivaukset 1992. Koeoja 4. Rakennuksen 1. perustuksen lounaisseinän hirsiarinaa ja luoteiskulman kiveystä. Luoteesta.

KD93 114

Korkkitehtaan tontin arkeologiset kaivaukset 1992. Koeoja 4. Rakennuksen 1. perustuksen luoteiskulman kiveys. Lounaasta.

KD93 115

Korkkitehtaan tontin arkeologiset kaivaukset 1992. Koeoja 4. Rakennuksen 1. perustuksen luoteiskulman kiveys. Lounaasta.

KD93 116

Korkkitehtaan tontin arkeologiset kaivaukset 1992. Hauta 7. Arkkua ja luita näkyvissä. Kaakosta.

KD93 117

Korkkitehtaan tontin arkeologiset kaivaukset 1992. Hauta 7. Arkkua ja luita näkyvissä. Kaakosta.

KD93 118

Korkkitehtaan tontin arkeologiset kaivaukset 1992. Hauta 7. Arkkua ja luita näkyvissä. Kaakosta.

KD93 119

Korkkitehtaan tontin arkeologiset kaivaukset 1992. Hauta 8. Arkun reunat näkyvissä. Luoteesta.

KD93 120

Korkkitehtaan tontin arkeologiset kaivaukset 1992. Hauta 8. Arkun reunat näkyvissä. Luoteesta.

KD93 121

Korkkitehtaan tontin arkeologiset kaivaukset 1992. Hauta 8. Arkun reunat näkyvissä. Luoteesta.

KD93 122

Korkkitehtaan tontin arkeologiset kaivaukset 1992. Hauta 8. Arkun sisään romahtanut kansi näkyvissä. Luoteesta.

KD93 123

Korkkitehtaan tontin arkeologiset kaivaukset 1992. Hauta 8. Arkun sisään romahtanut kansi näkyvissä. Luoteesta.

KD93 124

Korkkitehtaan tontin arkeologiset kaivaukset 1992. Hauta 8. Arkun pohjaa ja luita näkyvissä. Luoteesta.

KD93 125

Korkkitehtaan tontin arkeologiset kaivaukset 1992. Hauta 8. Arkun pohjaa ja luita näkyvissä. Luoteesta.

KD93 126

Korkkitehtaan tontin arkeologiset kaivaukset 1992. Hauta 8. Arkun pohjaa ja luita näkyvissä. Luoteesta.

KD93 127

Korkkitehtaan tontin arkeologiset kaivaukset 1992. Alue 2. Luoteisseinän ja rakenteen 1. (ns. hautausmaan aidan) välissä olleita lankkuja. Koillisesta.

KD93 128

Korkkitehtaan tontin arkeologiset kaivaukset 1992. Alue 2. Luoteisseinän ja rakenteen 1. (ns. hautausmaan aidan) välissä olleita lankkuja. Koillisesta.

KD93 129

Korkkitehtaan tontin arkeologiset kaivaukset 1992. Yleiskuva Korkkitehtaan pihalta. Kaivausalue 2. on ovien takana.

KD93 130

Korkkitehtaan tontin arkeologiset kaivaukset 1992. Yleiskuva Korkkitehtaan varastosta. Kaivausalue 2. on oven takana.

KD93 131

Korkkitehtaan tontin arkeologiset kaivaukset 1992. Yleiskuva kaivausalueesta 2. varaston ovelta.

KD93 132

Korkkitehtaan tontin arkeologiset kaivaukset 1992. Yleiskuva Korkkitehtaan pihalta. Vasemmalla maata pois kuljettaneen Timo Tuomisen kuorma-auto. Bobcat-kaivinkone menossa varaston siihen osaan, jossa on kaivausalue 4. (ja koeoja 5.).

KD93 133

Korkkitehtaan tontin arkeologiset kaivaukset 1992. Alue 2. Korkkitehtaan varaston lounaisen seinän perustaa siitä kohtaa, josta tuli "hauta 9.". Kaakosta.

KD93 134

Korkkitehtaan tontin arkeologiset kaivaukset 1992. Alue 2. Korkkitehtaan varaston lounaisen seinän perustaa siitä kohtaa, josta tuli "hauta 9.". Luoteesta.

KD93 135

Korkkitehtaan tontin arkeologiset kaivaukset 1992. Alue 2. Korkkitehtaan varaston lounaisen seinän perustaa siitä kohtaa, josta tuli "hauta 9.". Luoteesta.

KD93 136

Korkkitehtaan tontin arkeologiset kaivaukset 1992. Työkuva. Kaivausalueella 4. kaivamassa Esa Saari. Varaston ovelta.

KD93 137

Korkkitehtaan tontin arkeologiset kaivaukset 1992. Yleiskuva Korkkitehtaan pihalta. Ovi, joka johtaa kaivausalueelle 4.

KD93 138

Korkkitehtaan tontin arkeologiset kaivaukset 1992. Yleiskuva Korkkitehtaan pihalta. Ovet johtavat kaivausalueelle 4.

KD93 139

Korkkitehtaan tontin arkeologiset kaivaukset 1992. Yleiskuva Korkkitehtaan pihalta. Auki olevat ovet johtavat kaivausalueelle 4.

KD93 140

Korkkitehtaan tontin arkeologiset kaivaukset 1992. Yleiskuva Korkkitehtaan pihalta kohdasta, jossa kesällä oli auki kooja 4.

KD93 141

Korkkitehtaan tontin arkeologiset kaivaukset 1992. Paalunkuoppa 1. Hirsjarina Koillisesta.

KD93 142

Korkkitehtaan tontin arkeologiset kaivaukset 1992. Paalunkuoppa 1. Hirsjarina koillisesta.

KD93 143

Korkkitehtaan tontin arkeologiset kaivaukset 1992. Paalunkuoppa 1. Tiilet ja isot kivet hirsjarinan päällä näkyvissä. Luoteesta.

KD93 144

Korkkitehtaan tontin arkeologiset kaivaukset 1992. Paalunkuoppa 1. Tiilet ja isot kivet hirsjarinan päällä näkyvissä. Luoteesta.

KD93 145

Korkkitehtaan tontin arkeologiset kaivaukset 1992. Koekuoppa pihalla 1. Linnankadun suunnasta kuvattuna. Rakennuksen 2. kiveys näkyvissä.

KD93 146

Korkkitehtaan tontin arkeologiset kaivaukset 1992. Koekuoppa pihalla 1. Linnankadun suunnasta kuvattuna. Rakennuksen 2. kiveys näkyvissä.

KD93 147

Korkkitehtaan tontin arkeologiset kaivaukset 1992. Paalunkuoppa 5. Kivien alla hirsjarinan hirsien päitä näkyvissä. Lounaasta.

KD93 148

Korkkitehtaan tontin arkeologiset kaivaukset 1992. Paalunkuoppa 5. Kivien alla hirsjarinan hirsien päitä näkyvissä. Lounaasta.

KD93 149

Korkkitehtaan tontin arkeologiset kaivaukset 1992. Yleiskuva kesällä kaivetun rakennuksen pohjan paikasta. Perustusten ääriiviivat maalattu spray-maalilla maahan. Etelästä ylhäältä.

KD93 150

Korkkitehtaan tontin arkeologiset kaivaukset 1992. Yleiskuva kesällä kaivetun rakennuksen pohjan paikasta. Perustusten ääriiviivat maalattu spray-maalilla maahan. Etelästä ylhäältä.

KD93 151

Korkkitehtaan tontin arkeologiset kaivaukset 1992. Yleiskuva kesällä kaivetun rakennuksen pohjan paikasta. Perustusten ääriiviivat maalattu spray-maalilla maahan. Etelästä ylhäältä.

KD93 152

Korkkitehtaan tontin arkeologiset kaivaukset 1992. Yleiskuva kesällä kaivetun rakennuksen pohjan paikasta. Perustusten ääriiviivat maalattu spray-maalilla maahan. Etelästä ylhäältä.

KD93 153

Korkkitehtaan tontin arkeologiset kaivaukset 1992. Yleiskuva kesällä kaivetun rakennuksen pohjan paikasta. Perustusten ääriiviivat maalattu spray-maalilla maahan. Etelästä ylhäältä.




KD93 154

Korkkitehtaan tontin arkeologiset kaivaukset 1992. Koekuoppa pihalla 1. Rakennuksen 2. hirsjarina näkyvissä. Linnankadun suunnalta nähtynä.

DATE

SUBJECT

TECHNICAL DATA




2. *Prima Santes
Korhaukiden*

DATE _____

SUBJECT _____

TECHNICAL DATA _____




3.

DATE

SUBJECT

TECHNICAL DATA




4.

DATE _____

SUBJECT _____

TECHNICAL DATA _____



PÄÄNUMERO	ESINE	LÖYTÖPAIKKA
21152		Turku ns. Korkkitehtaan tontti
	: 1 <u>Saviastian pala</u> 1 kpl 36.6 g Punasavisen padan jalka.	Koeoja 1. Rakenne 1. kivien välistä.
	: 2 <u>Punasaviesineen osa</u> 1 kpl 12.9 g Suoraseinäinen pala punasaviesineestä, vain yksi pinta säilynyt. Säilyneessä pinnassa vihreä lasitusraitia.	Koeoja 1. rakenne 1. kivien ja hirsien välistä.
	: 3 <u>Saviastian pala</u> 1 kpl 2.8 g Pieni punasaviastian pala, jossa vähän lasitusta.	Koeoja 1. Rakenne 2. kivien välistä.
	: 4 <u>Liitupiipun katkelma</u> 1 kpl 2.1 g Liitupiipun varren katkelma.	Koeoja 1. Rakenne 2. kivien välistä.
	: 5 <u>Lasin pala</u> 1 kpl 4.1 g Palanen himmeäksi hiottua lasia.	Koeoja 1. Rakenne 2. kivien välistä.
	: 6 <u>Saviastian pala</u> 1 kpl 5.1 g Punasaviastian pala, ulkopinta rihlattu, sisäpinta ruskealla lasitettu.	Koeoja 1. rakenne 2.
	: 7 <u>Harppi</u> 1 kpl 28.1 g Kaksiteräinen mittaharppi, jonka kärkiosa on ruostunut.	Koeoja 1. rakenne 3.
	: 8 <u>Punasavilaatan katkelma</u> 2 kpl 248.5 g Kaksi punasavilaatan palaa, joissa leima, jossa kruunu ja alla kirjaimet FOR.	Koeoja 1. rakenne 4. sisältä.
	: 9 <u>Saviastian pala</u> 8 kpl 58.0 g Punasaviastian paloja, joissa osassa lasitusta sisällä, osassa ei. Osassa rihlausta ulkopinnassa. Yksi pieni pohjapala.	Koeoja 1. rakenteen 4 vierestä koeojan nurkasta läheltä katua.

PÄÄNUMERO	ESINE	LÖYTÖPAIKKA
21152		Turku ns. Korkkitehtaan tontti
	: 10 <u>Liitupiipun katkelma</u> 1 kpl 6.6 g Liitupiipun varren katkelma.	Koeoja 1. rakenteen 4 vierestä koeojan nurkasta läheltä katua.
	: 11 <u>Saviastian pala</u> 3 kpl 28.5 g Kolme punasaviastian palaa. Yhdessä jäänteitä lasituksesta sisäpinnalla ja yksi on pieni pohjapala, jossa ruskeaa lasitusta ulkopinnalla	Koeoja 1. Rakenteen 4. vierestä puunjäännösten kohdalta.
	: 12 <u>Liitupiipun katkelma</u> 1 kpl 4.8 g Liitupiipun pesän katkelma.	Koeoja 1. Rakenteen 4. vierestä puunjäännösten kohdalta.
	: 13 <u>Lasinpala</u> 1 kpl 2.4 g Palanut lasin pala.	Koeoja 1. Rakenteen 4. vierestä puunjäännösten kohdalta.
	: 14 <u>Saviastian pala</u> 1 kpl 20.3 g Punasaviastian pala, jonka sisäpinnassa tumman ruskeaa lasitetta.	Koeoja 1. rakenteen 4 vierestä puunjäännösten kohdalta.
	: 15 <u>Saviastian pala</u> 1 kpl 35.4 g Punasavinen padan jalka.	Koeoja 4. paalunsijan ympäristö.
	: 16 <u>Saviastian pala</u> 23 kpl 225.1 g Erilaisia sisäpuolelta lasitettuja sekä lasittamattomia saviastian paloja, muutama reunapala.	Koeoja 4. paalunsijan ympäristö.

PÄÄNUMERO	ESINE	LÖYTÖPAIKKA
21152		Turku ns. Korkkitehtaan tontti
	: 17 <u>Liitupiipun katkelma</u> 3 kpl 10.5 g Pienehkö liitupiipun pesä, jonka reunassa pistekoristelua, ohuehko liitupiipun varren katkelma ja mahdollinen pesän katkelma.	Koeoja 4. paalunsijan ympäristö.
	: 18 <u>Fajanssiastian paloja</u> 4 kpl 4.2 g Kaksi violetti-valko -koristeista fajanssiastian palaa, yksi violetti-valko-keltainen ja yksi sinivalkoinen pala.	Koeoja 4. paalunsijan ympäristö.
	: 19 <u>Nappi</u> 2.7 g Kannallinen nappi, pinta vihreän korroosion peitossa.	Koeoja 4. paalunsijan ympäristö.
	: 20 <u>Piinpala</u> 2 kpl 22.8 g Kaksi piinpalaa, joista toisessa pieni ontelomainen muodostuma, jossa kiteitä.	Koeoja 4. paalunsijan ympäristö.
	: 21 <u>Saviastian pala</u> 11 kpl 189.0 g Palasia punasavisesta ulkoa rihlatusta sisältä vihreällä lasitetusta astiasta.	Koeoja 4. rakennuksen perustuksen ympäristö.
	: 22 <u>Saviastian pala</u> 5 kpl 333.0 g Pohjapalasia punasavisesta sisältä ruskealla lasitetusta tasapohjaisesta astiasta.	Koeoja 4. rakennuksen perustuksen ympäristö.
	: 23 <u>Saviastian pala</u> 6 kpl 154.8 g Punasaviastian paloja sisältä lasitetusta astiasta. Lasitusta ei ole paljon jäljellä.	Koeoja 4. rakennuksen perustuksen ympäristö.
	: 24 <u>Saviastian pala</u> 17 kpl 213.2 g Palasia sisältä ruskealla lasitetuista ulkoa rihlatuista saviastioista.	Koeoja 4. rakennuksen perustuksen ympäristö.

PÄÄNUMERO	ESINE	LÖYTÖPAIKKA
21152		Turku ns. Korkkitehtaan tontti
	: 25 <u>Saviastian pala</u> 2 kpl 16.5 g Kaksi palaa sisältä tumman- ja vaaleanruskealla lasitetusta ulkopuolelta rihlatusta asiasta.	Koeoja 4. rakennuksen perustuksen ympäristö.
	: 26 <u>Saviastian pala</u> 3 kpl 19.5 g Punasaviastian palasia sisältä ruskealla lasitetusta, ulkoa rihlatusta astiasta.	Koeoja 4. rakennuksen perustuksen ympäristö.
	: 27 <u>Saviastian pala</u> 4 kpl 46.5 g Sisältä ja ulkoa ruskealla lasitettuja punasaviastian palasia.	Koeoja 4. rakennuksen perustuksen ympäristö.
	: 28 <u>Saviastian pala</u> 3 kpl 123.0 g Punasaviruukun palasia, sisältä ruskealla lasitettu. Reunapala ja korvan palasia.	Koeoja 4. rakennuksen perustuksen ympäristö.
	: 29 <u>Saviastian pala</u> 8 kpl 142.5 g Punasavivadin palasia, sisältä lasitettu ruskea-valkoraidalliseksi. Reunapaloja ja korvapala.	Koeoja 4. rakennuksen perustuksen ympäristö.
	: 30 <u>Saviastian pala</u> 3 kpl 56.3 g Kolme reunapalaa sisältä ruskealla lasitetusta punasaviastiasta. Ulkopuoli koristeltu valkoisella ja vihreällä lasitteella.	Koeoja 4. rakennuksen perustuksen ympäristö.
	: 31 <u>Saviastian pala</u> 2 kpl 46.7 g Kaksi sisältä ruskealla lasitettua ja keltaisella ja vihreällä koristeltua punasaviastian palaa.	Koeoja 4. rakennuksen perustuksen ympäristö.

PÄÄNUMERO	ESINE	LÖYTÖPAIKKA
21152		Turku ns. Korkkitehtaan tontti
	: 53 <u>Raha</u> 1 kpl 4.4 g Vihertävä raha, jonka kuvioista tai kirjoituksesta ei saa selvää.	Koeoja 4. rakennuksen perustuksen ympäristö.
	: 54 <u>Liitupiipun katkelma</u> 16 kpl 56.6 g Kaksi liitupiipun pesän katkelmaa, toinen pienempi, toinen isompi, sekä liitupiippujen varsien katkelmia.	Koeoja 4. rakennuksen perustuksen ympäristö.
	: 55 <u>Nappi</u> 1 kpl 0.8 g Puinen nelireikäinen pyöreä nappi.	Koeoja 4. rakennuksen perustuksen ympäristö.
	: 56 <u>Lasinpala</u> 7 kpl 124.8 g Erilaisia lasinpalasia, joista yksi lautasen tms. reunaa, jossa valkoinen raita koristeena.	Koeoja 4. rakennuksen perustuksen ympäristö.
	: 57 <u>Saviastian pala</u> 1 kpl 61.6 g Punasavipadan jalka ja punasaviastian pala, sisältä lasitettu ja ulkoa rihlattu.	Koeoja 6. keskikiveyksen alta.
	: 58 <u>Liitupiipun katkelma</u> 1 kpl 2.1 g Liitupiipun varren katkelma.	Koeoja 6. keskiojan kivetys.
	: 59 <u>Saviastian pala</u> 50.7 g Punasavipadan jalka ja punasaviastian pala, sisältä tummalla lasitettu ja ulkoa rihlattu. Toinen punasaviastian pala, sisältä vaaleanvihreällä lasitettu, ulkoa sileä.	Koeoja 6. eteläoja.
	: 60 <u>Pelikuula</u> 1 kpl 15.2 g Pyöreä pelikuula.	Koeoja 6. eteläoja.

PÄÄNUMERO	ESINE	LÖYTÖPAIKKA
21152		Turku ns. Korkkitehtaan tontti
: 61	<u>Liitupiipun katkelma</u> 2 kpl 5.7 g Kaksi liitupiipun varren katkelmaa.	Koeoja 6. eteläoja.
: 62	<u>Saviastian pala</u> 3 kpl 20.3 g Punasaviastian paloja, sisältä ruskealla lasitettu, ulkoa sileä. Yksi reunapala.	Koeoja 6. keskiriojan länsipäästä.
: 63	<u>Saviastian pala</u> 2 kpl 50.1 g Punasavivadin pala, sisäpuolelta ruskealla lasitettu, keltaisia koristeraitoja. Punasaviesineen pala, jossa vihreää lasitetta.	Koeoja 6. pohjoispään kiveys.
: 64	<u>Lasiesineen pala</u> 1 kpl 6.4 g	Alue 2. rakenne 1. kaakkoispuolelta.
: 65	<u>Saviastian pala</u> 1 kpl 3.8 g Punasaviastian reunapala sisältä tumman vihertävällä lasitettu.	Alue 2. rakenne 1.
: 66	<u>Metallin pala</u> 1 kpl 0.3 g Pyöreän metallilevyn katkelma, halkaisija noin 1 cm. Mahdollinen raha.	Alue 2. rakenne 1.
: 67	<u>Saviastian pala</u> 1 kpl 7.3 g Punasaviastian pala, sisältä ruskealla lasitettu, ulkoa sileä.	Alue 2. rakenne 1.
: 68	<u>Liitupiipun katkelma</u> 1 kpl 6.3 g Liitupiipun varren katkelma.	Alue 2. rakenne 1.
: 69	<u>Saviastian pala</u> 13.5 g Punasaviastian paloja, joista kaksi sisältä lasitettu.	Alue 2. rakenne1.
: 70	<u>Kivi</u> 1 kpl 26.8 g Punertava soikea kivi, jonka pinta tuntuu siltä, että sitä on käytetty johonkin?	Alue 2. rakenne1.

PÄÄNUMERO	ESINE	LÖYTÖPAIKKA
21152		Turku ns. Korkkitehtaan tontti
	: 71 <u>Saviastian pala</u> 2 kpl 21.0 g Punasaviastian paloja, joissa vähän lasitetta.	Alue 2. rakenne 1. kivien vierestä luoteispuolelta.
	: 72 <u>Lasinpaloja</u> 5 kpl 12.6 g Vihreitä lasinpaloja.	Alue 2. rakenne 1. kivien vierestä luoteispuolelta.
	: 73 <u>Naula</u> 3 kpl 30.0 g Rautanauvoja, jotka olivat rakenteen 1. vieressä olevissa laudoissa, kaksi keskimmäisessä ja yksi reunimmaisessa.	Alue 2.
	: 74 <u>Saviastian pala</u> 1 kpl 21.1 g Saviastian pohjaa, jossa sisäpuolella jäljellä ruskeaa lasitusta ja vihreää koristelua.	Alue 2.
	: 75 <u>Lasi</u> 2 kpl 8.5 g Kaksi palaa palanutta lasia.	Alue 2, Rakenne 2.
	: 76 <u>Saviastian pala</u> 2 kpl 52.5 g Punasaviastian palasia, sisältä ruskealla lasitettu. Yksi reunapala, yksi pohjapala.	Alue 2, Rakenne 2.
	: 77 <u>Saviastian pala</u> 61.5 g Punasaviastian jalka ja kaksi palaa punasaviastiasta, joka sisältä lasitettu ruskealla.	Alue 2., rakenne 2.
	: 78 <u>Saviastian pala</u> 1 kpl 5.5 g Punasaviastian pala, sisältä ja ulkoa ruskealla lasitettu.	Alue 2, kannatinpilarien välinen alue.
	: 79 <u>Saviastian pala</u> 1 kpl 6.0 g Kivisavikeramiikan tai kivisavikeramiikan kaltaisen keramiikan pala, ulkopinnassa tiikerilasitteen kaltainen ruskea lasite.	Alue 3. Koekuoppa 1. 3.81 m mpy.

PÄÄNUMERO	ESINE	LÖYTÖPAIKKA
21152		Turku ns. Korkkitehtaan tontti
: 80	<u>Saviastian pala</u> 1 kpl 18.6 g Punasaviastian reunapala, sisältä lasitettu ruskealla.	Koekuoppa pihalla 2.
: 81	<u>Saviastian pala</u> 1 kpl 5.2 g Punasaviastian pala, sisältä lasitettu ruskealla.	Koekuoppa pihalla 3.
: 82	<u>Liitupiipun katkelma</u> 1 kpl 4.2 g Liitupiipun varren katkelma.	Koekuoppa pihalla 3.
: 83	<u>Saviastian pala</u> 1 kpl 69.5 g Punasaviastian reunapala, aaltokuviainen reunakoristelu.	Koekuoppa pihalla 5.
: 84	<u>Saviastian pala</u> 1 kpl 29.3 g Kivisavikeramiikan tai kivisavikeramiikan kaltaisen keramiikan pala, saviaines harmaa, ulkopinnassa harmaa lasite.	Koekuoppa pihalla 4.
: 85	<u>Saviastian pala</u> 1 kpl 12.5 g Punasaviastian pala, sisältä lasitettu vihertävällä.	Koekkoja 5. hauta 1.
: 86	<u>Naula</u> 1 kpl 8.9 g Rautanaula, ilmeisesti arkusta, puuta mukana. Löydetty pystyssä, kanta ylöspäin.	Alue 1, hauta 5.
: 87	<u>Naula</u> 1 kpl 10.7 g Rautanaula.	Alue 1, hauta 5.
: 88	<u>Naula</u> 1 kpl 9.8 g Rautanaula.	Alue 1, hauta 5.
: 89	<u>Saviastian pala</u> 5 kpl 27.7 g Punasaviastian paloja, sisältä lasitettu vaalean vihertävällä.	Alue 1, hauta 5.

PÄÄNUMERO	ESINE	LÖYTÖPAIKKA
21152	: 90 <u>Naula</u> 1 kpl 11.7 g Rautanaula, ilmeisesti arkusta.	Turku ns. Korkkitehtaan tontti Alue 1, hauta 7.
	: 91 <u>Naula</u> 1 kpl 13,4 g Rautanaula, ilmeisesti arkusta.	Alue 1, hauta 7.
	: 92 <u>Naula</u> 1 kpl 9.7 g Rautanaula, ilmeisesti arkusta.	Alue 1, hauta 7.
	: 93 <u>Naula</u> 1 kpl 12.4 g Rautanaula, ilmeisesti arkusta.	Alue 1, hauta 7.

NÄYTTEET

Näytteet on sijoitettu samaan paikkaan Turun maakuntamuseon maalöytövarastoon, kuin löydötkin. Karttoihin merkityt näyttenumerot ovat kolmioiden sisällä.

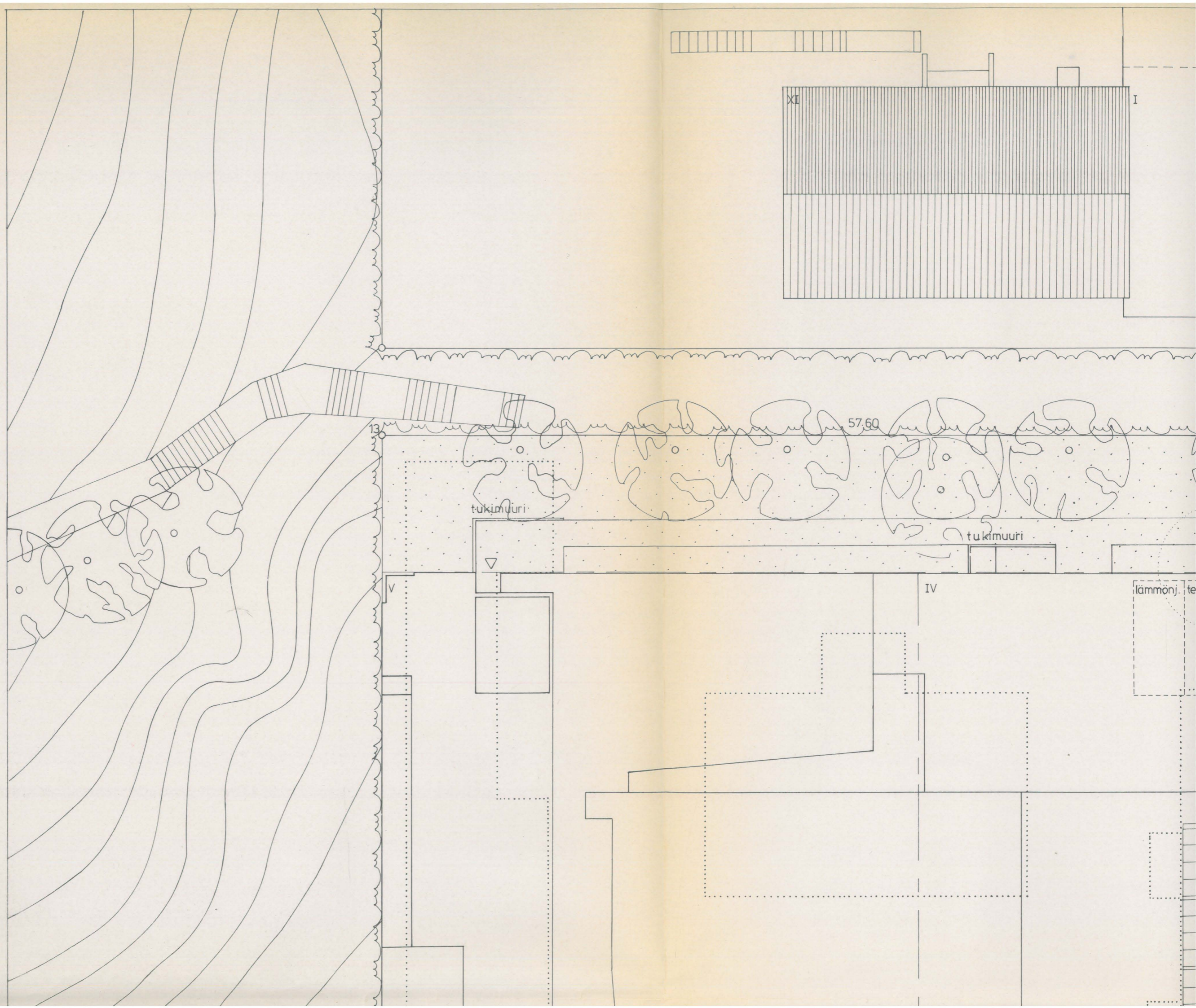
Näytteet haudoista

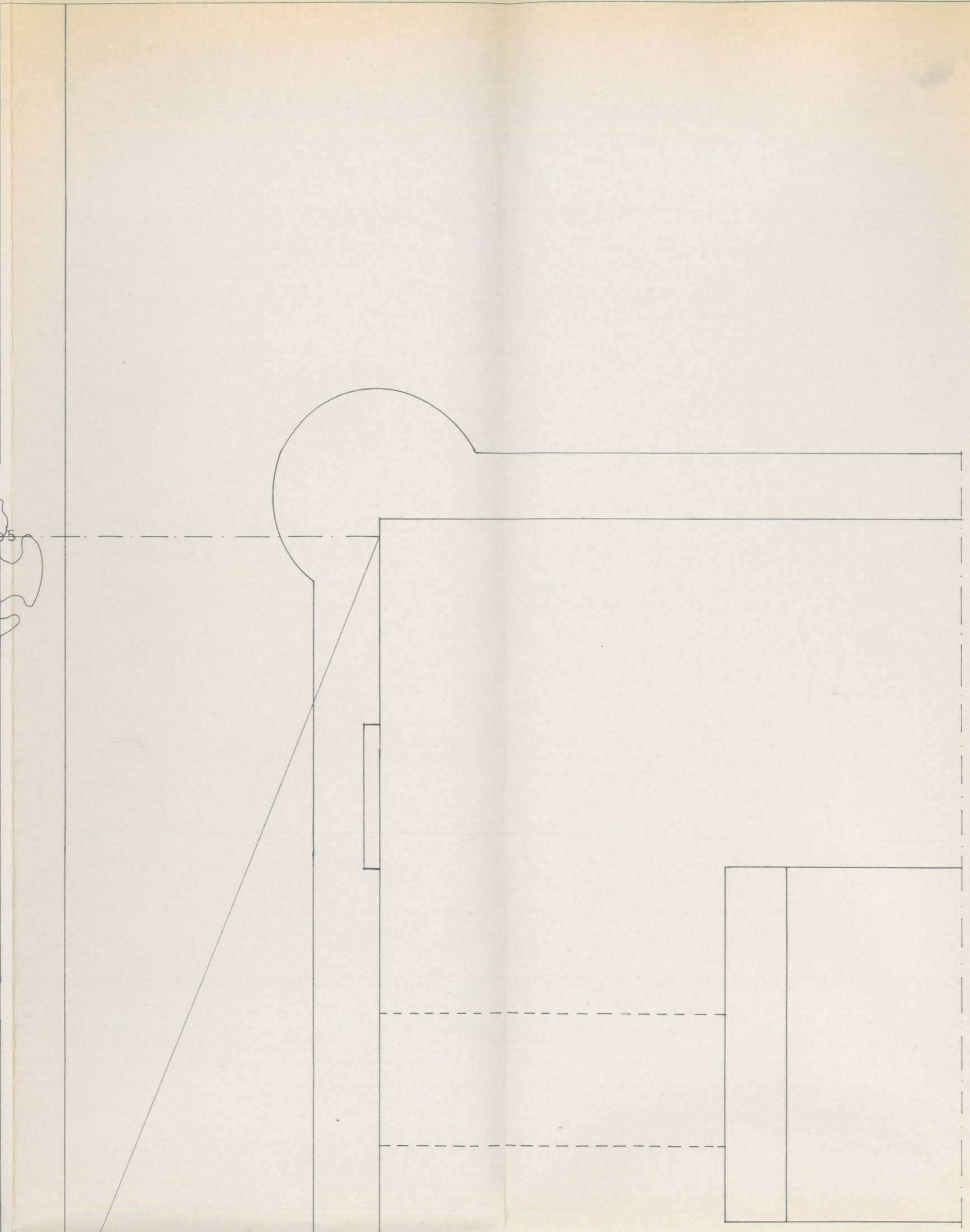
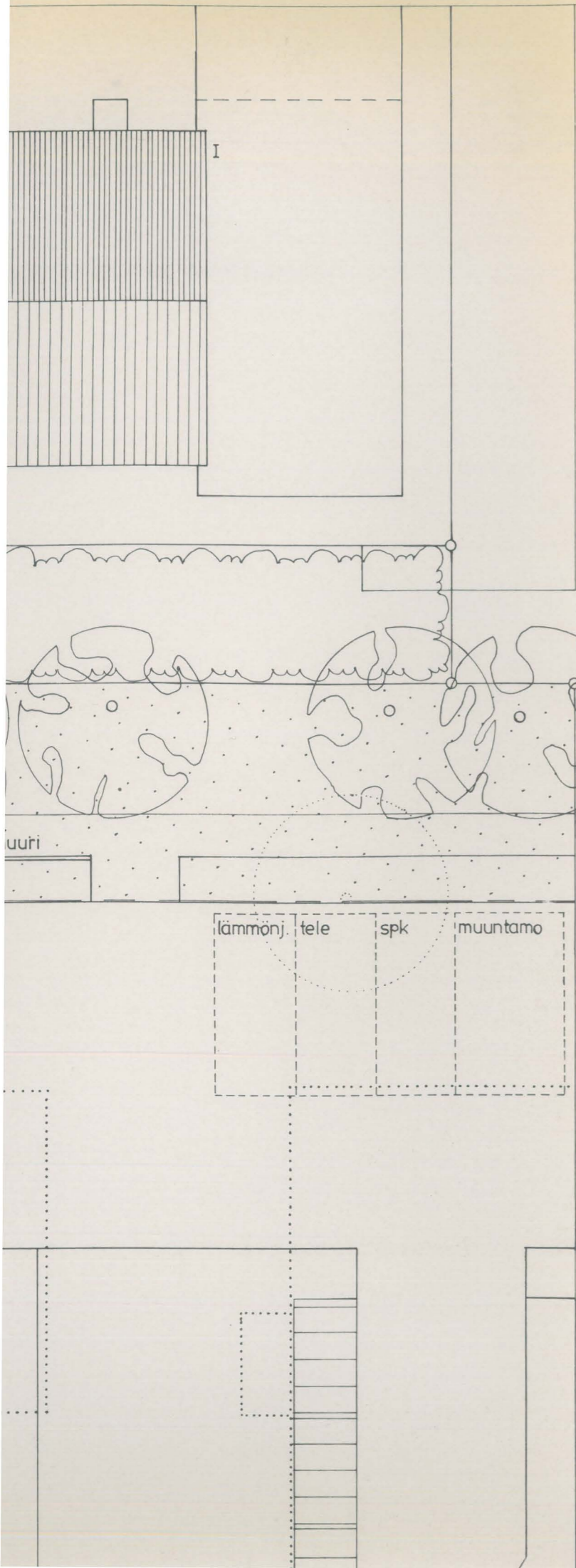
1. Hauta 1 : Luunäyte
2. Hauta 2 : Luunäyte : vasenta ja oikeaa sääriluuta
3. : Luunäyte
4. : Arkun nauvoja
5. : Arkun puuta
6. Hauta 3 : Vasenta reisiluuta ja alla ollutta arkkulautaa
: sekä arkun puuta haudan pääpuolesta
7. : Luunäyte : kalloa sekä yläleuan? poski- ja
: etuhampaita
8. : Luunäyte : yläleuan? hampaita
9. : Luunäyte : lantiota
10. : Luunäyte : vasenta käsivartta
11. : Puunäyte : arkun päällislautaa
12. : Kuitunäyte haudasta
13. : Kuitunäyte haudasta vainajan alta,
14. : Kuitunäyte haudasta
15. : Kuitunäyte haudasta vainajan alta
16. Hauta 4 : Luunäyte : selkärankaa
17. : Luunäyte : reisiluut
18. : Luunäyte : värttinä- ja kyynäriluut, olkavarret
19. : Luunäyte : lantiota
20. : Luunäyte : kalloa
21. : Luunäyte : kallon luuta, kylkiluuta ja hampaita
22. : Puunäyte : arkun puuta
23. Hauta 5 : Luunäyte n:o 1
24. Hauta 5B : Puunäyte
25. : Luunäyte n:o 8
26. : Luunäyte n:o 10
27. : Luunäyte n:o 11
28. Hauta 6 : Luunäyte n:o 2
29. : Luunäyte n:o 3 : alaleuka
30. : Luunäyte n:o 4
31. : Luunäyte n:o 6 : mahd. jalan luu
32. : Luunäyte n:o 7
33. : Luunäyte n:o 9
34. : Luunäyte n:o 12 : mm. alaleukaluu
35. Hauta 7 : Luunäyte n:o 14 : käsivarren luuta
36. : Luunäyte n:o 15 : kalloa
37. : Luunäyte n:o 16
38. : Luunäyte n:o 18
39. : Luunäyte n:o 19 : hampaita
40. : Luunäyte n:o 20
41. : Puunäyte arkusta
42. Hauta 8 : Luunäyte n:o 21 : käden luuta ?
43. : Luunäyte n:o 22 : käden luuta ?
44. : Luunäyte n:o 23 : kallon luuta
45. : Luunäyte n:o 24 : hampaita ja kallon luita
46. : Luunäyte n:o 25 : mahdollisesti kylkiluuta ja
: lantiota
47. : Luunäyte n:o 26 : jalan luuta
48. : Luunäyte n:o 27 : jalan luuta

49. : Luunäyte n:o 28 : jalan luuta
50. : Luunäyte n:o 29
51. : Luunäyte n:o 30
52. : Puunäyte arkusta
53. Hauta 9 : Luunäytteet 1, 2, 3, 4, 5
54. : Luunäyte 6
55. : Luunäyte 7
56. : Luunäyte

Näytteet rakenteista:

57. : Denronäyte koejasta 4 rakennuksen 1 hirrestä 1
58. : Denronäyte koejasta 4 rakennuksen 1 hirrestä 2





- YH
Hallinto- ja viro
Korttelialueella
sijaitseviin roke-
taa työtiloja.
Autopaikkoja on
Kellarikerroksiä

- Eri kaavamääräyst

- 9500
Uudisrakennusoike

- IV
Roomalainen numer
sen osan suurimme

- II 4/5
Murtoluku roomala
suuren osan raker
vassa lukumäärält
vasta tilasta ker
laskettavaksi til

- +24.000
↓
Rakennuksen julki
ylin korkeusasema

- a
↓
Rakennuksen julki
korkeusasema ei
korkeutta.

- Rakennusala.

- Istuettava alue
sallittu.

- sm
Korttelialue on m
joka on tutkittav
rakennustöistä or
1 vuosi ennen ala

- ma
Katualueen osa, j

- sr 4
Rakennustaileelli
kaiden rakennusta
Tässä rakennusala
purkaa eikä siinä
tai muutostöitä,
porrashuoneitten
lista arvoa tai t
rautarakenteet or
rakennusluvan myö
lausunnon antamis

- sr-j
Kaupunkikuvan säj
ei saa purkaa. J
osin kuin se pal
puuloukut saada
daan sijoittaa ty
kuin 1/10 huonea

- Merkitty kiintei

ASEMAKAAVAMERKINNÄT JA MÄÄRÄYKSET:

YH

Hallinto- ja virastorakennusten korttelialue. Korttelialueella saadaan osittain maanpinnan alapuolella sijaitseviin rakennusoikeuteen luettaviin kerroksiin sijoittaa työtiloja. Autopaikkoja on korttelialueella osoitettava 120 kpl. Kellarikerroksia saa rakentaa enintään kaksi.

--- Eri kaavamäärysten alaisten alueenosien välinen raja.

9500 Uudisrakennusoikeus korttelialueella.

IV

Roomalainen numero osoittaa rakennusten, rakennuksen tai sen osan suurimman sallitun kerrosluvun.

II 4/5

Murtoluku roomalaisen numeron jäljessä osoittaa, kuinka suuren osan rakennuksen suurimman kerroksen alasta saa kaavassa lukumäärältään mainittujen kerrosten yläpuolella olevasta tilasta kerrosluvun estämättä käyttää kerrosalaan laskettavaksi tilaksi.

+24.000

Rakennuksen julkisivupinnan ja vesikaton leikkauskohdan ylin korkeusasema.

a

Rakennuksen julkisivupinnan ja vesikaton leikkauskohdan korkeusasema ei saa ylittää säilytettävän julkisivun (sr-j) korkeutta.

Rakennusala.

Istutettava alueenosa, jonka kautta aja kalliosuojaan on sallittu.

sm

Korttelialue on muinaismuistolain mukainen muinaismuistoalue, joka on tutkittava ennen rakennustöiden aloittamista ja rakennustöistä on ilmoitettava museovirastolle vähintään 1 vuosi ennen aloittamista.

ma

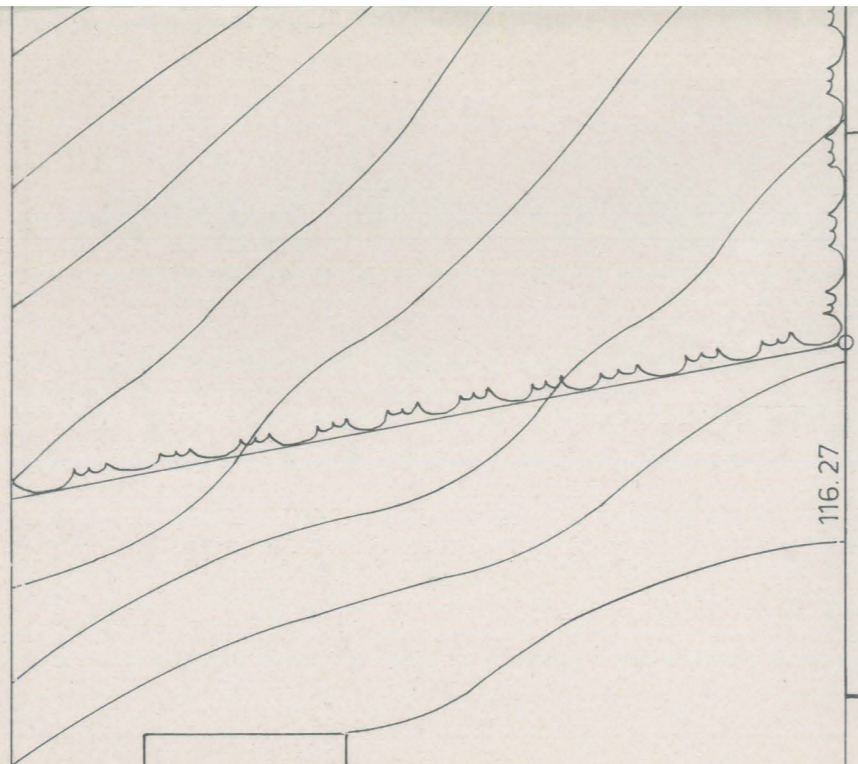
Katualueen osa, jolle saadaan rakentaa maanalainen yhdyskäytävä.

sr 4


Rakennustaiteellisesti ja kulttuurihistoriallisesti arvokaiden rakennusten rakennusala. Tässä rakennusalueella olevaa rakennusta tai sen osaa ei saa purkaa eikä siinä saa suorittaa sellaisia lisärakentamistoimenpiteitä, jotka turvelevät julkisivujen vesikaton tai porrashuoneitten rakennustaiteellista tai kulttuurihistoriallista arvoa tai tyyliä. Rakennuksen 2. ja 3. kerroksen valurautarakenteet on säilytettävä. Rakennuslautakunnan on ennen rakennusluvun myöntämistä varattava museovirastolle tilaisuus lausunnon antamiseen.

sr-j

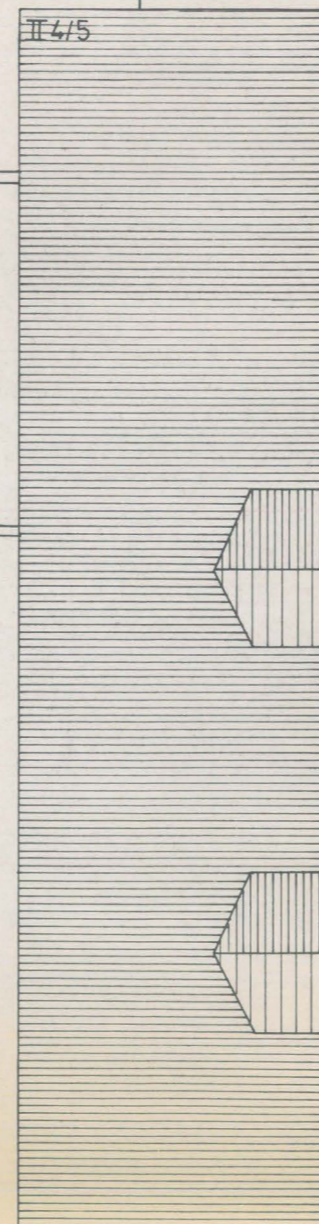
Kaupunkikuvan säilymistä kannalta tärkeä julkisivu. Julkisivua ei saa purkaa. Julkisivua saadaan muuttaa ainoastaan siltä osin kuin se palautetaan alkuperäiseen asuunsa. Julkisivujen puulaukut saadaan muuttaa ikkunoiksi. Julkisivun taakse saadaan sijoittaa työtiloja, joiden ikkuna-ala on pienempi kuin 1/10 huonealasta.



116.27



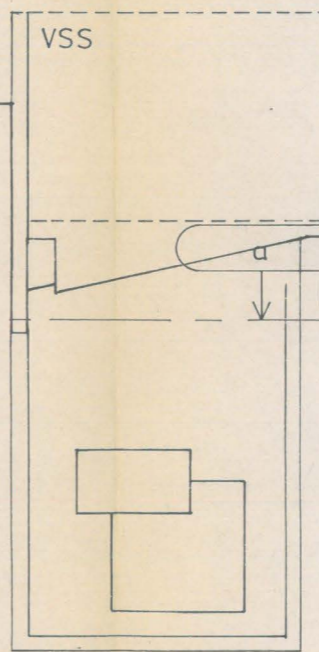
II



II 4/5

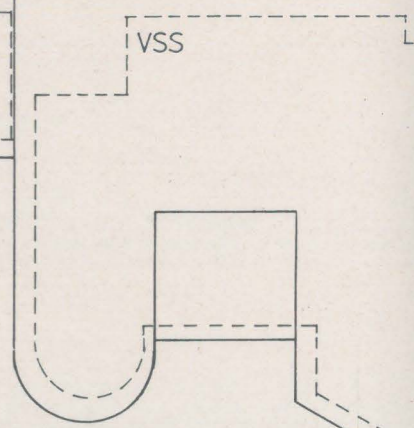
8
00800080010

tukimuuri



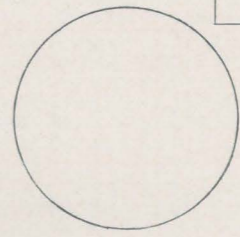
VSS

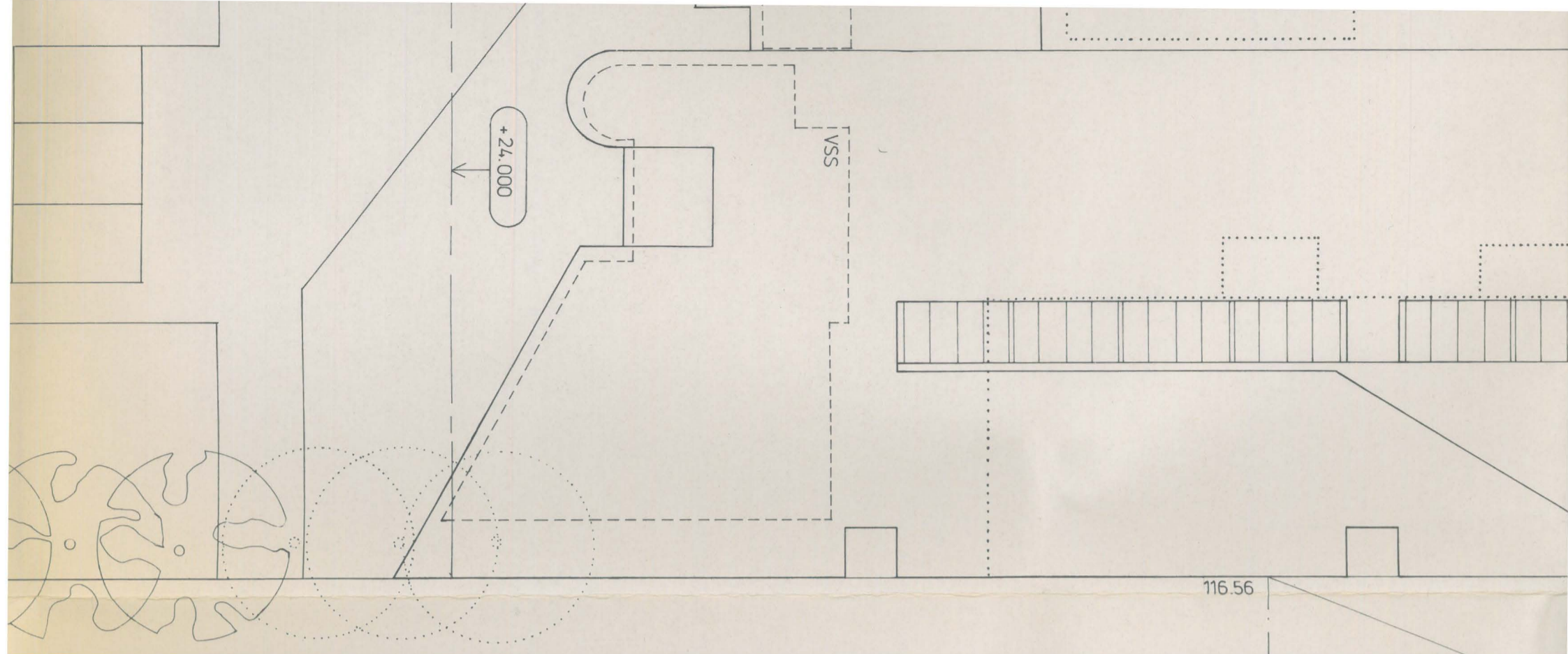
YH
9 500
sm
00800080011
6706 m²



VSS

+24.000
↓

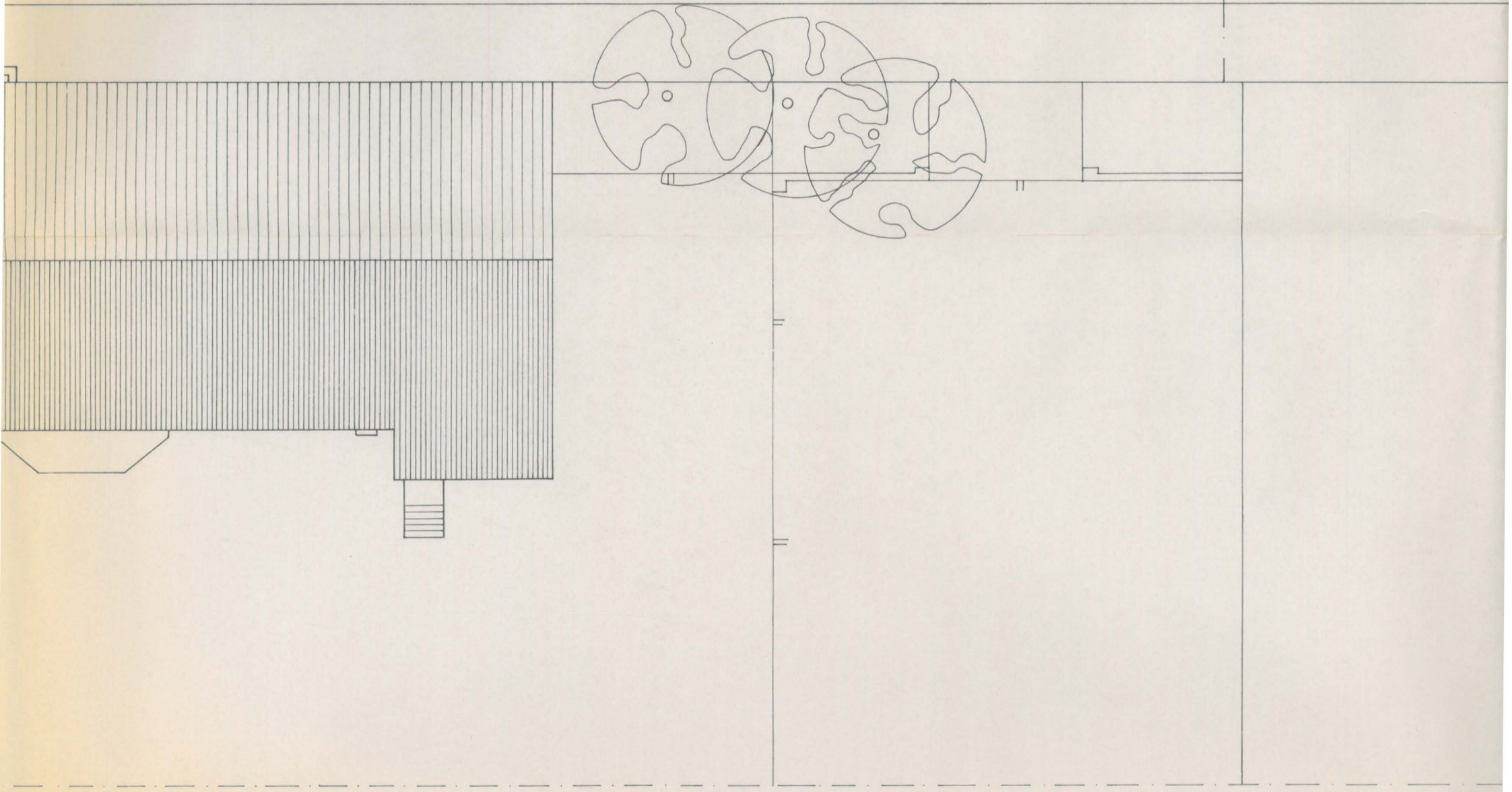


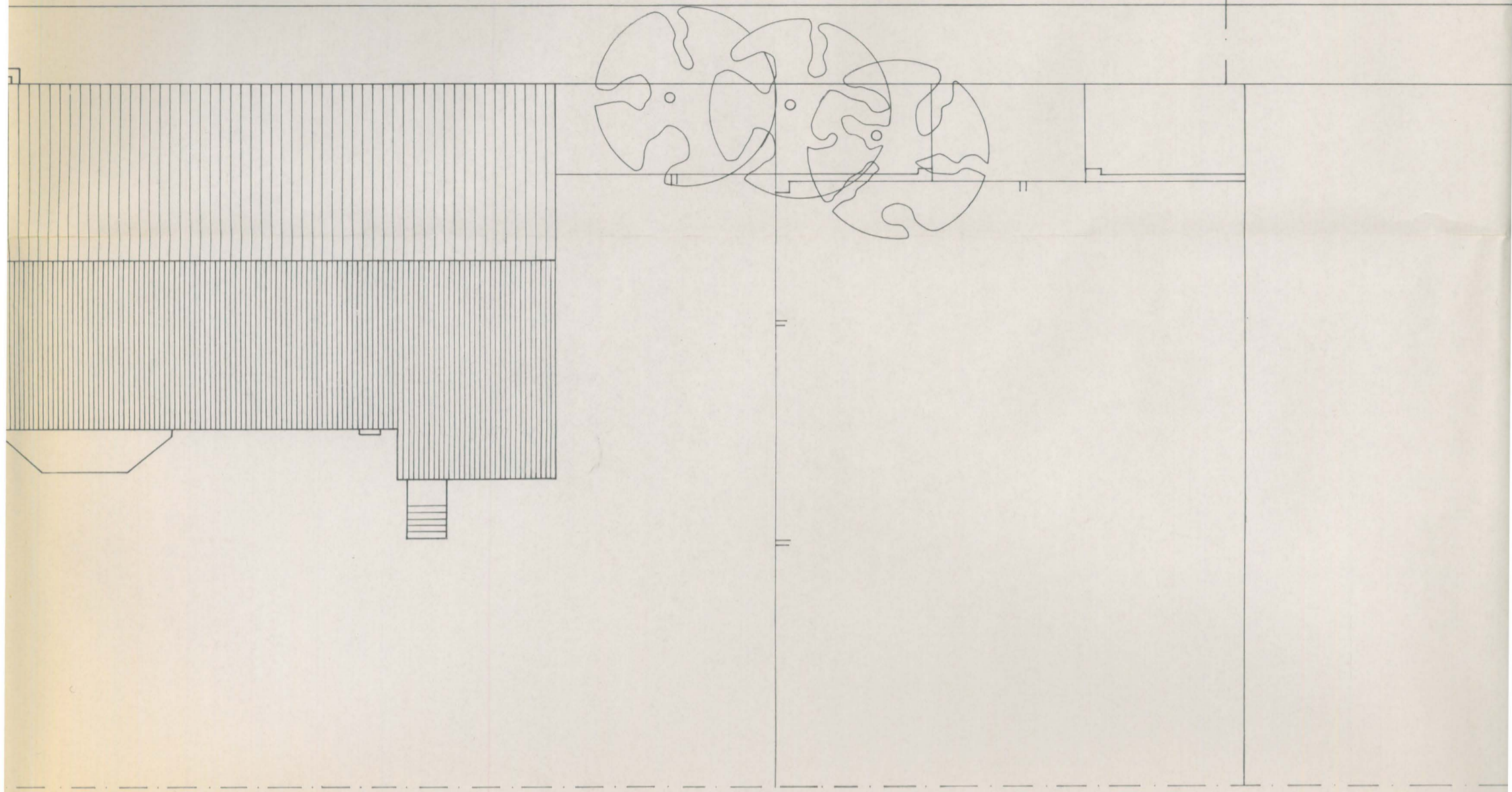


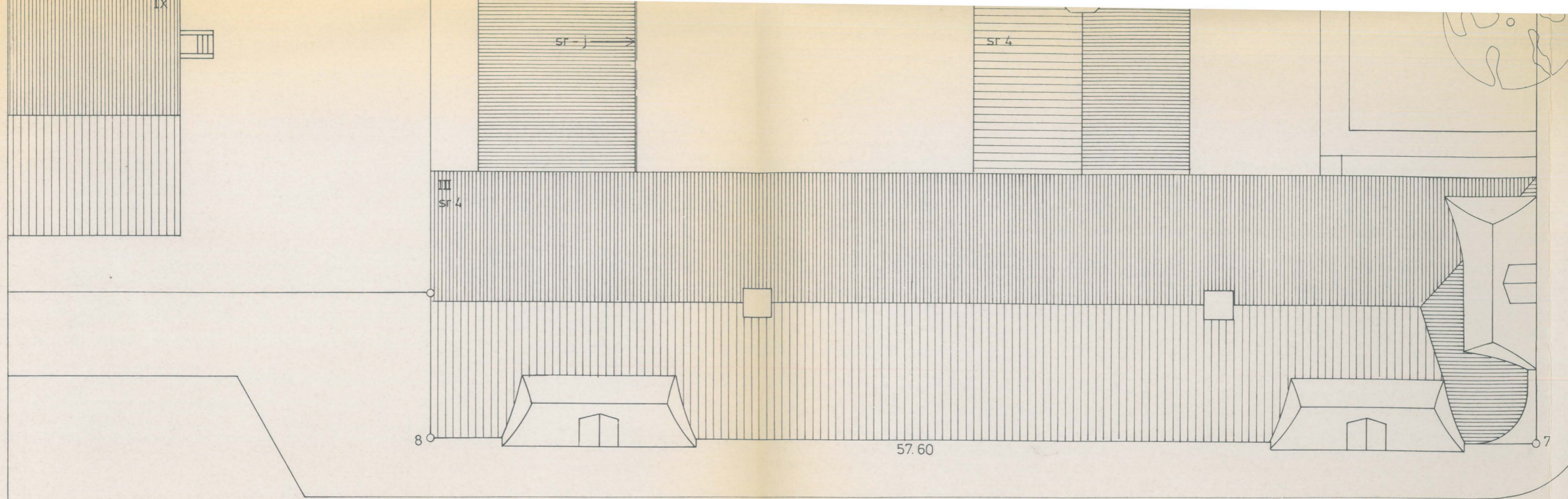
SAIRASHUONEENKATU

116.56


ma

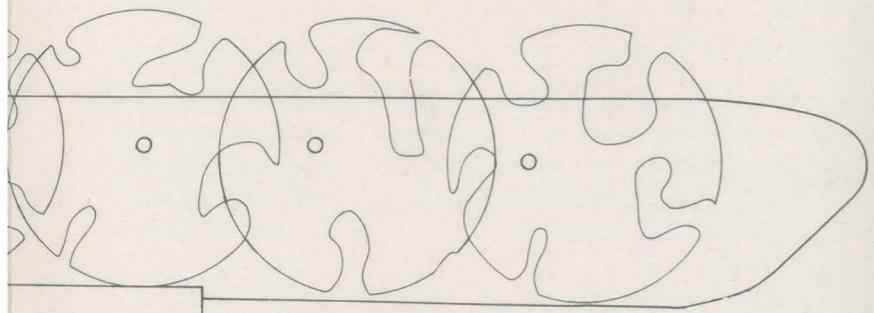
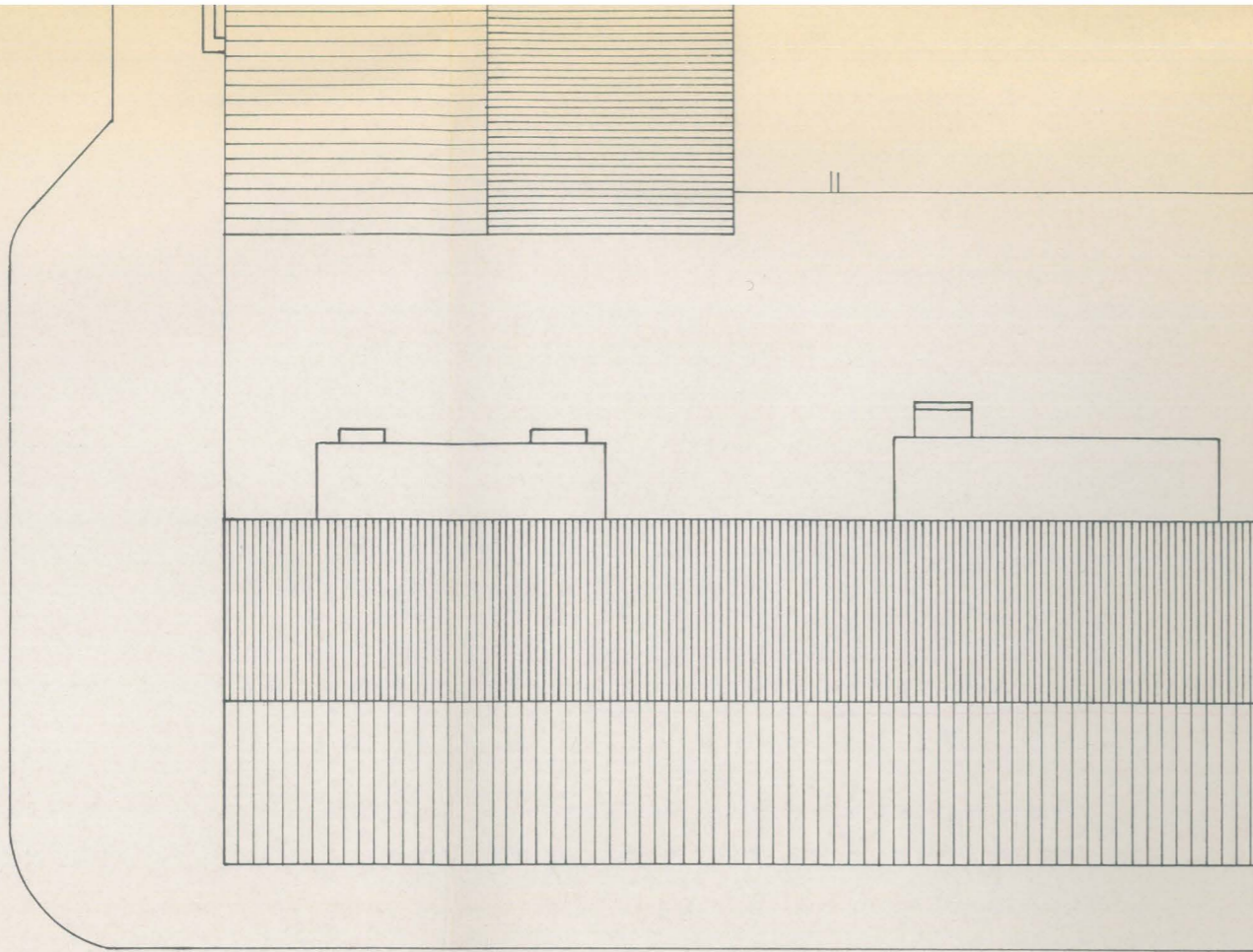






LINNANKATU





TURKU VIII - 8 - 11

UUDISRAKENNUS

TURUN OIKEUSTALO

LUONNOS 1


ASEMAPIIRROS
1 / 200

Arkkitehtitoimisto Pekka Pitkänen Oy

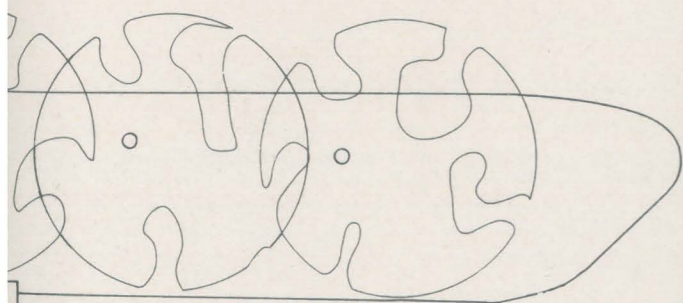
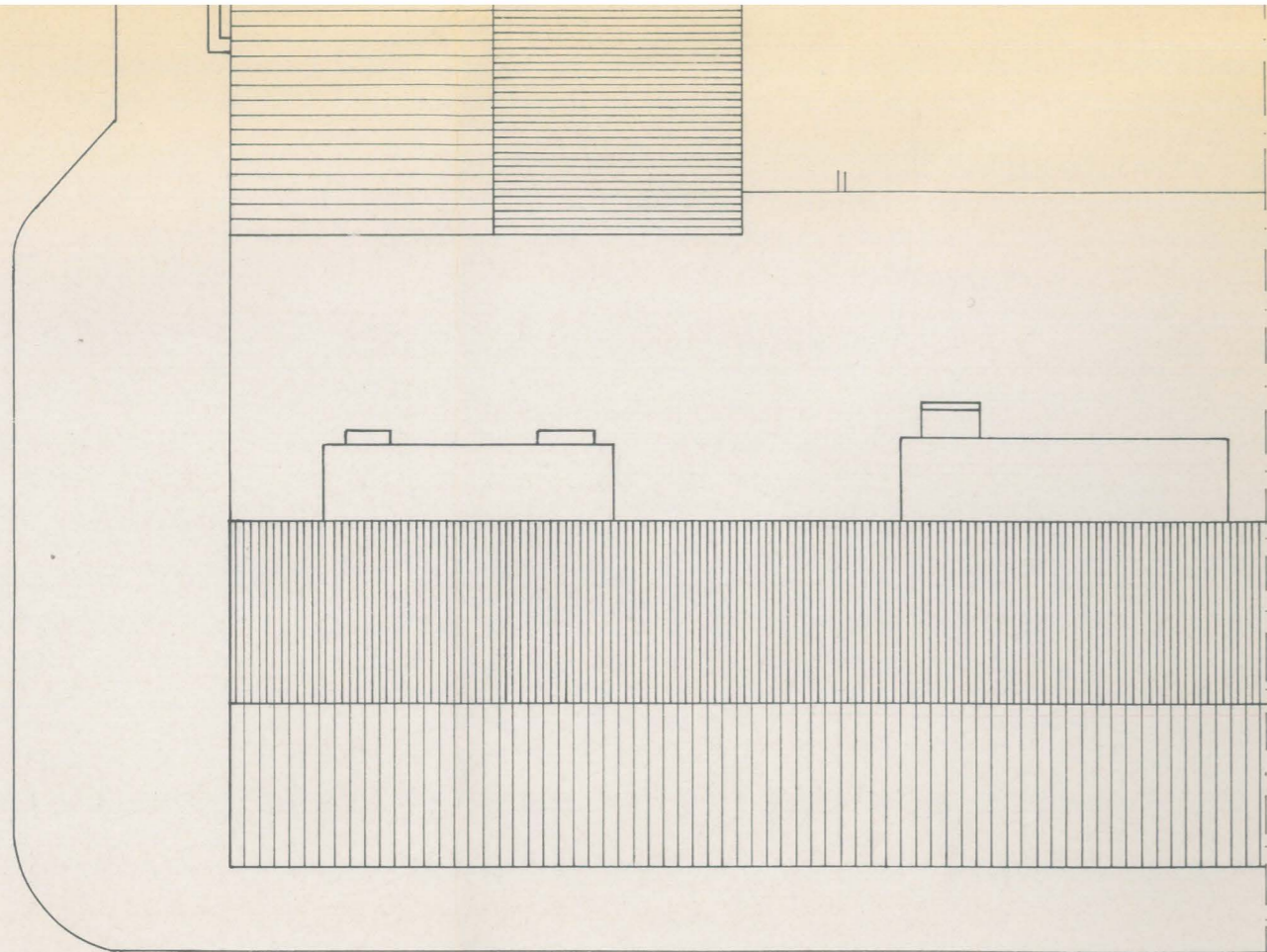
Pekka Pitkänen

Uudenmaankatu 5b
20500 Turku 50
921 2331100

ark



16
05



TURKU VIII - 8 - 11

UUDISRAKENNUS

TURUN OIKEUSTALO

LUONNOS 1

ASEMAPIIRROS
1 / 200

Arkkitehtitoimisto Pekka Pitkänen Oy

Pekka Pitkänen

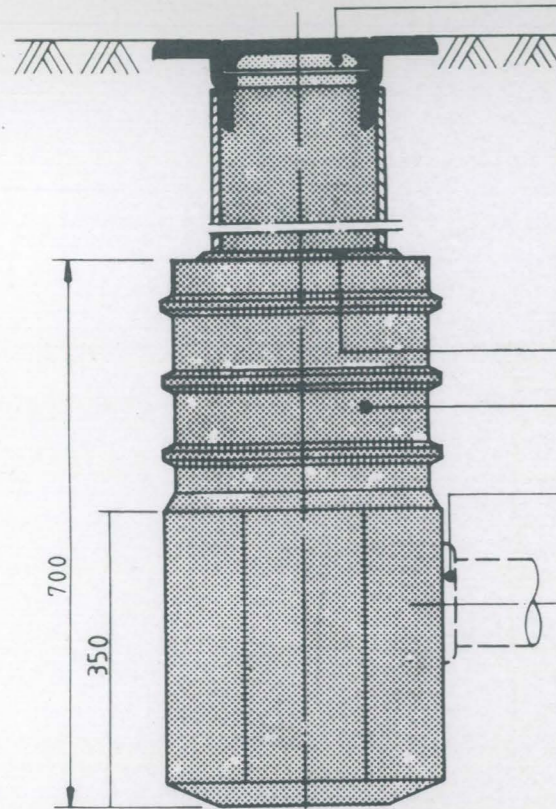
Uudenmaankatu 5b
20500 Turku 50
921 2331100

ark

16 09 1994
05 09 1994

SALAOJAKAIVO SK

- TELESKOOPPIKANSISTO $\phi 200$, MAANPINNAN TASOON
- NV 60818/60819 UMPIKANSISTO, TAI VASTAAVA, 40t
 - NV 60818/60820 SIIVILÄKANSISTO, TAI VASTAAVA, 40t



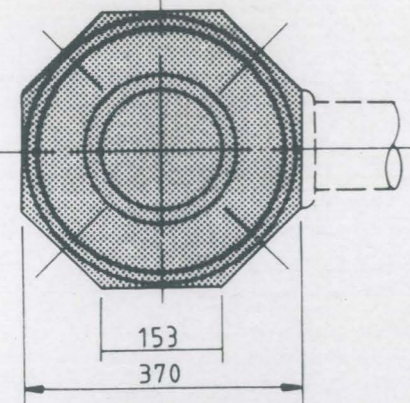
TELESKOOPPITIIVISTE UPONOR NRO 255849
PEM-POHJAELEMENTTI $\phi 315$

LÄPIVIENTITIIVISTE VIEMÄRIPUTKELLE

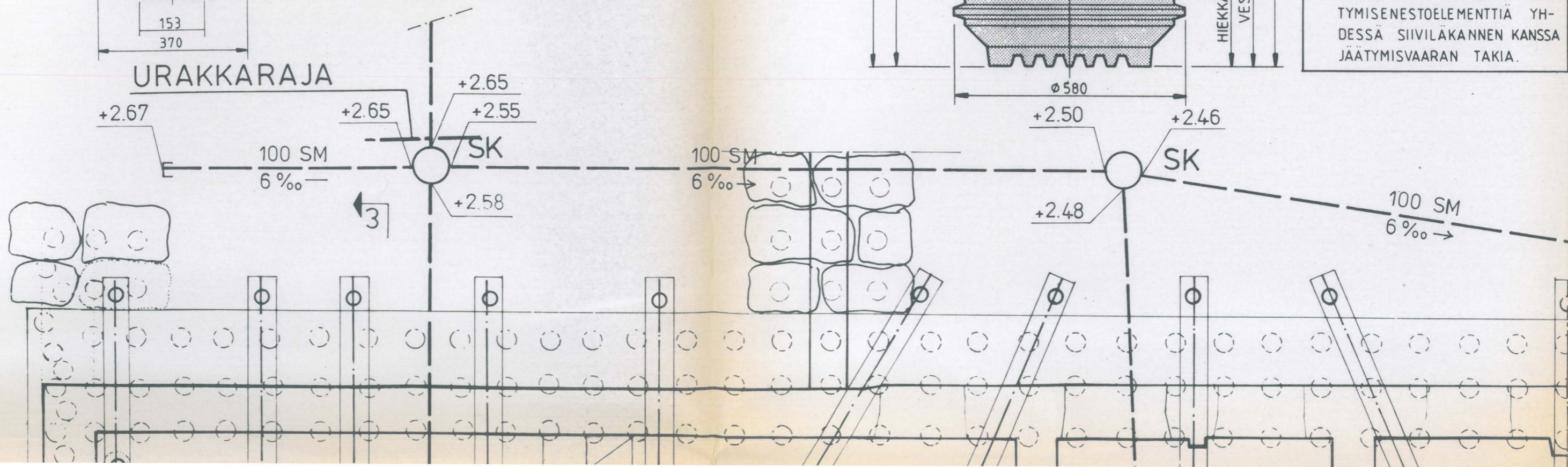
- $\phi 75$ UPONOR NRO 355128
- $\phi 110$ UPONOR NRO 355134

PUTKILIITTYMÄT TEHDÄN TYÖMAALLA TARPEEN MUKAAN.

PORTAATTOMASTI SÄÄDETTÄVÄÄ TELESKOOPPISTA VALURAUTAKANSISTOA VOIDAAN KÄYTTÄÄ MYÖS AJOVÄYLILLÄ.

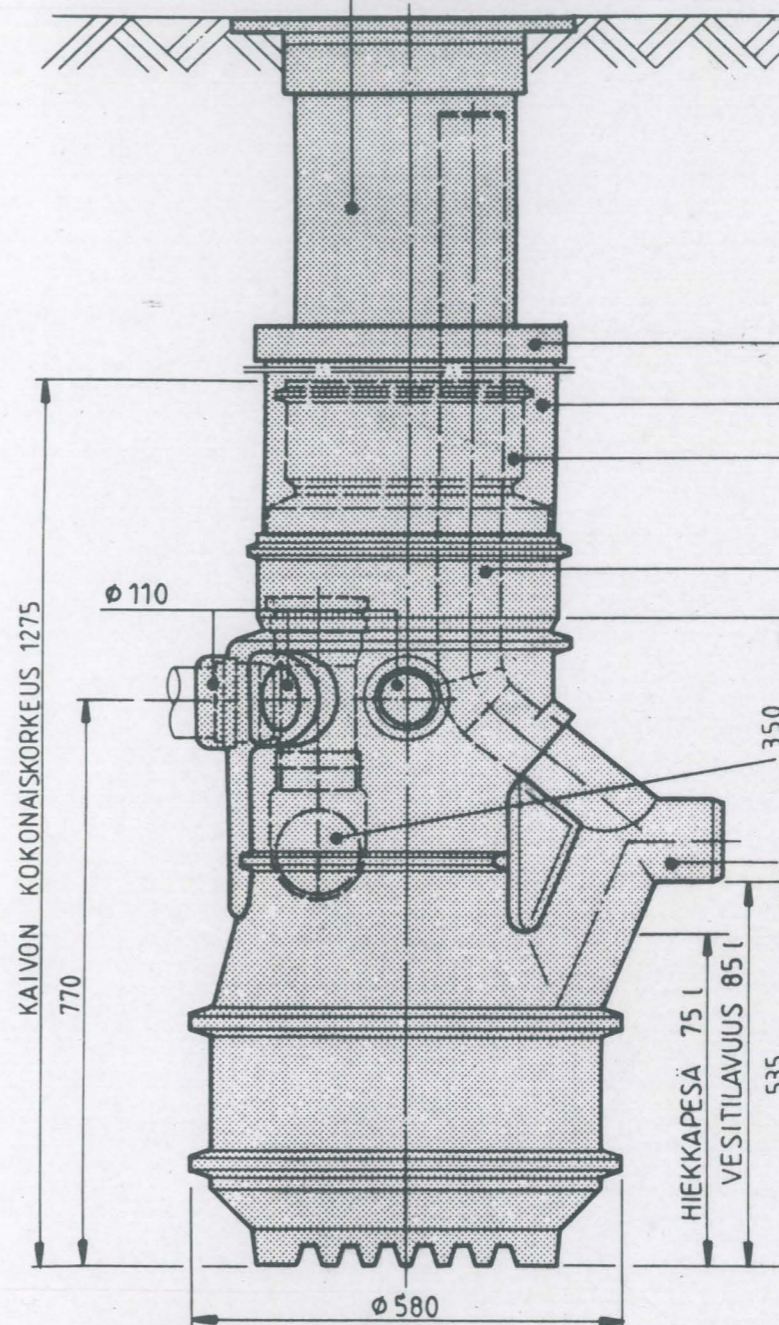


URAKKARAJA



PERUSVESIEN KOKOOJAKAIVO

- KAIVOJEN TELESKOOPPIKANSISTOT: KEVYT L-300-B MAANPINNAN TASOON
- KANSI: UMPINAINEN 12,5t
 SIIVILÄ 12,5t *
- SADEVESIKAIVON L-61-A
KANSI: SIIVILÄ 25t *



TELESKOOPPITIIVISTE

PVC- PYSTYPUTKI $\phi 400$

KATKAISTAAN TYÖMAALLA

HUUHTELUPUTKI JA VESILUKKO TULPPA

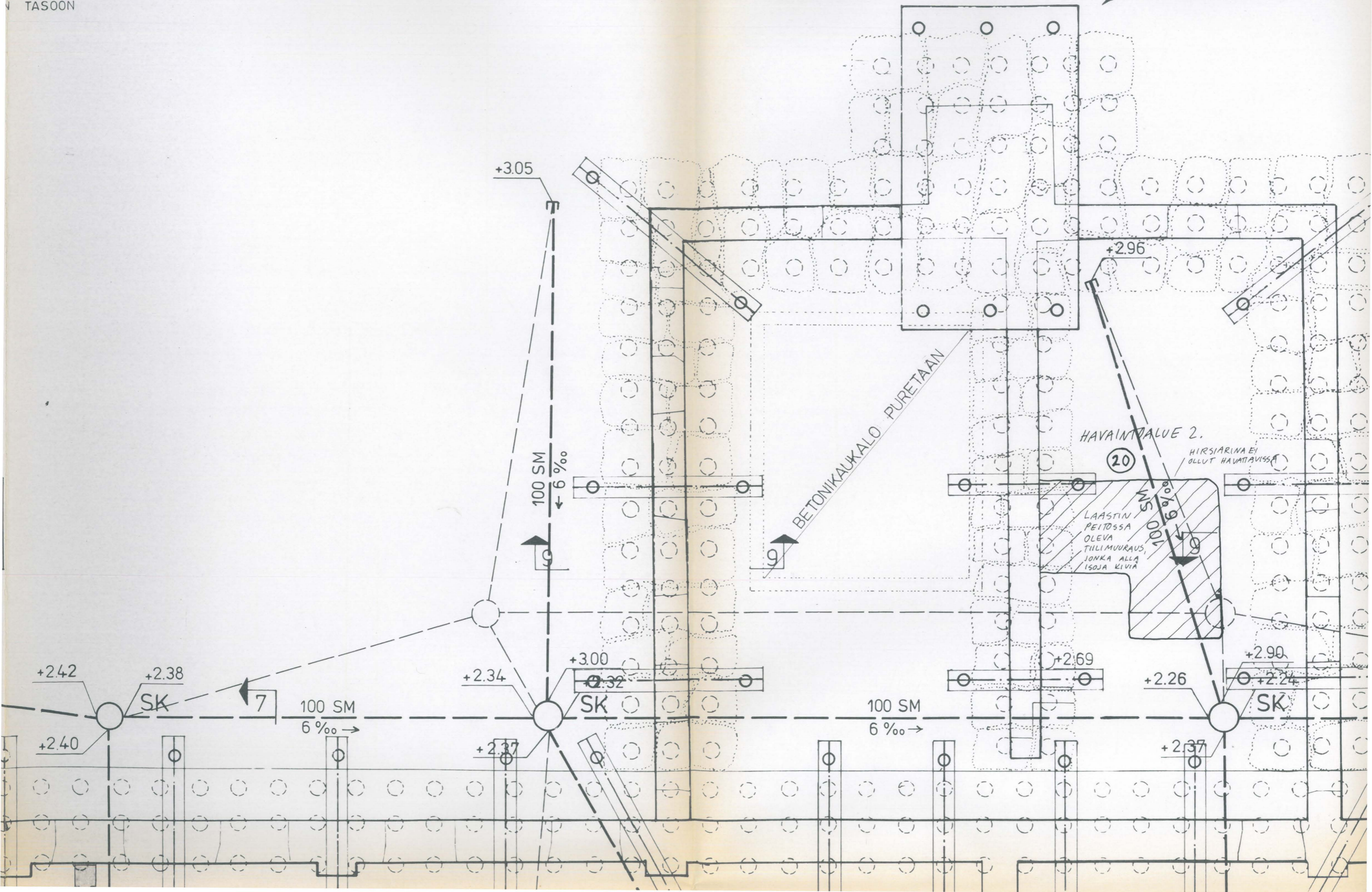
PALLOPADOTUSVENTTIILI

LÄHTÖLIITTYMÄ $\phi 110$

* PALLOPADOTUSVENTTIILIÄ EI VOIDA KÄYTTÄÄ ILMAN JÄÄTYMISENESTOELEMENTTIÄ YHDESSÄ SIIVILÄKANNEN KANSSA JÄÄTYMISVAARAN TAKIA.

SAVUPIIPUN PERUSTAMINEN
PIIR. L8 MUKAAN

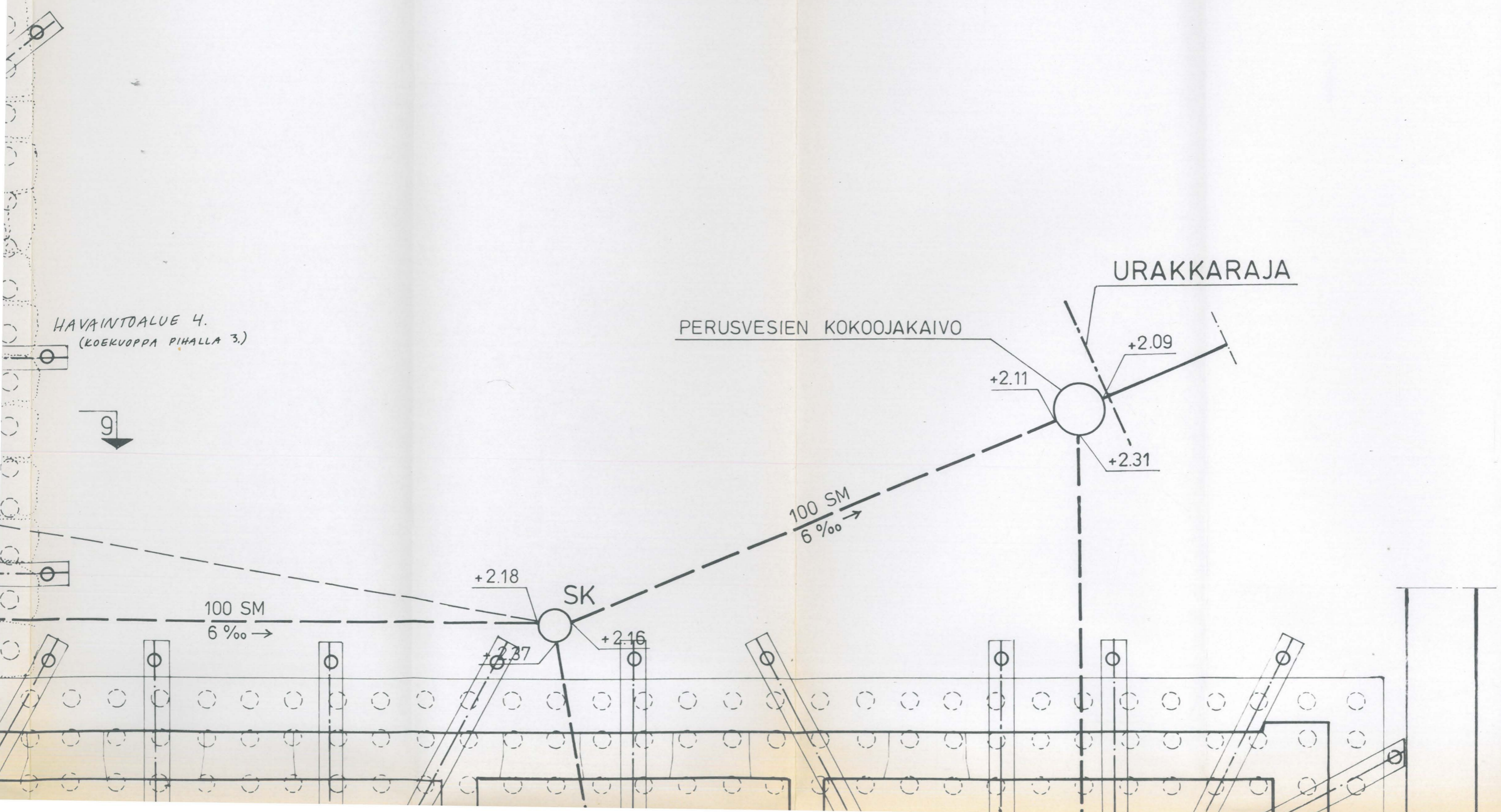
TASOON

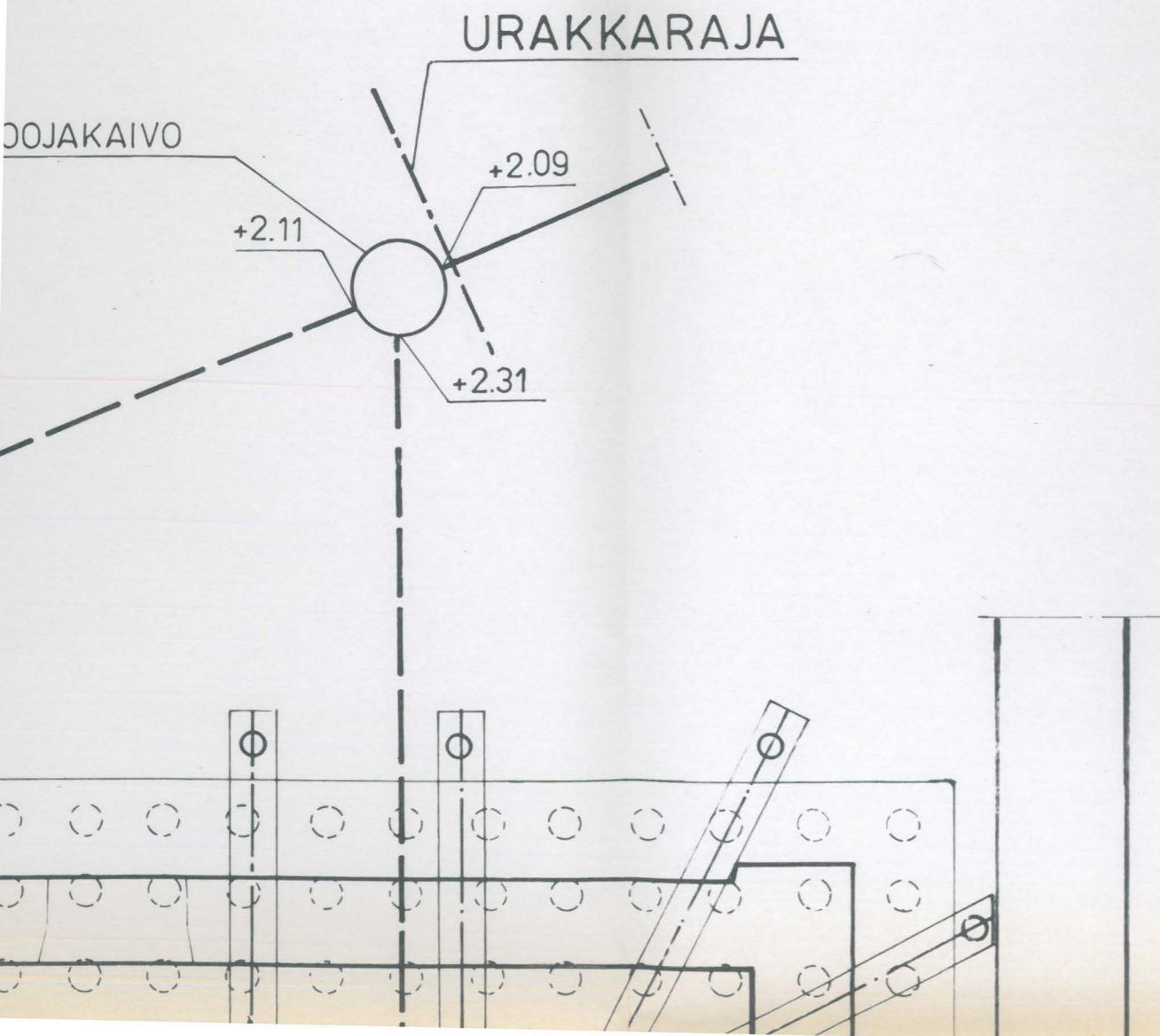


HAVAINTOALUE 4.
(KOEKUOPPA PIHALLA 3.)

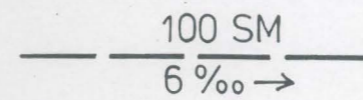
PERUSVESIEN KOKOOJAKAIVO

URAKKARAJA

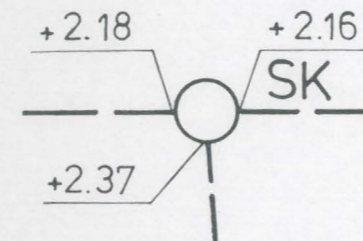




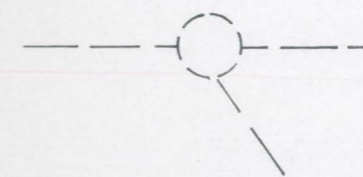
MERKINNÄT



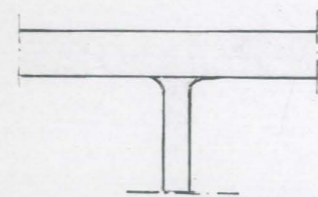
MUOVINEN SALAOJAPUTKI
KALTEVUUS 6‰



SALAOJIEN TARKASTUSKAIVO JA
PUTKIEN VESIJUOKSUN KORKEUDET



SALAOJAN JA -KAIVON VAIHTO-
EHTOINEN SIJAINTI



TULOILMANKANAVA, KTS. INS. TSTO
TURUN LVI-SUUNNITTELU OY
Piir 92006 - I - 1

ALALAATTAPALKKISTO
KATSO YLLÄ
100 SM
6 ‰

HAVAINTOALUE 1.

KAIVAMATONTA
ALUETTA, PROFILISSA
NÄKYVISSÄ ASFALTILLA
TIILIMUURAUUS JA KIVET
ENNVEN HIRSIÄ,
KATSO VALVONTARAPORTTI

TIILIMUURAU-
VESEN JA
KIVIEÄ ALLÄ
OLEVA
HIRSIKETTI

TIILEN JA KIVEN
ALLÄ OLEVA HIRSIKETTI

NÄKYVISSÄ
OLEVAA
TIILIMUURAUSTA

LAASTIN
PEITOSSA
OLEVAA
TIILIMUURAUSTA

+2.85

KIVI

LAASTIN
PEITOSSA
OLEVAA
TIILIMUURAUSTA

KULMA, JOSSA
MUURAUUS PÄÄTTY,
KATSO VALVONTARAPORTTI

YMPYRÄN SISÄSSÄ OLEVAT
NUMEROT VIITTAAVAT
VALVONTARAPORTIN
PAALUKUOPPANUMEROIHIN

TONTIN
RAJA

2

2

5

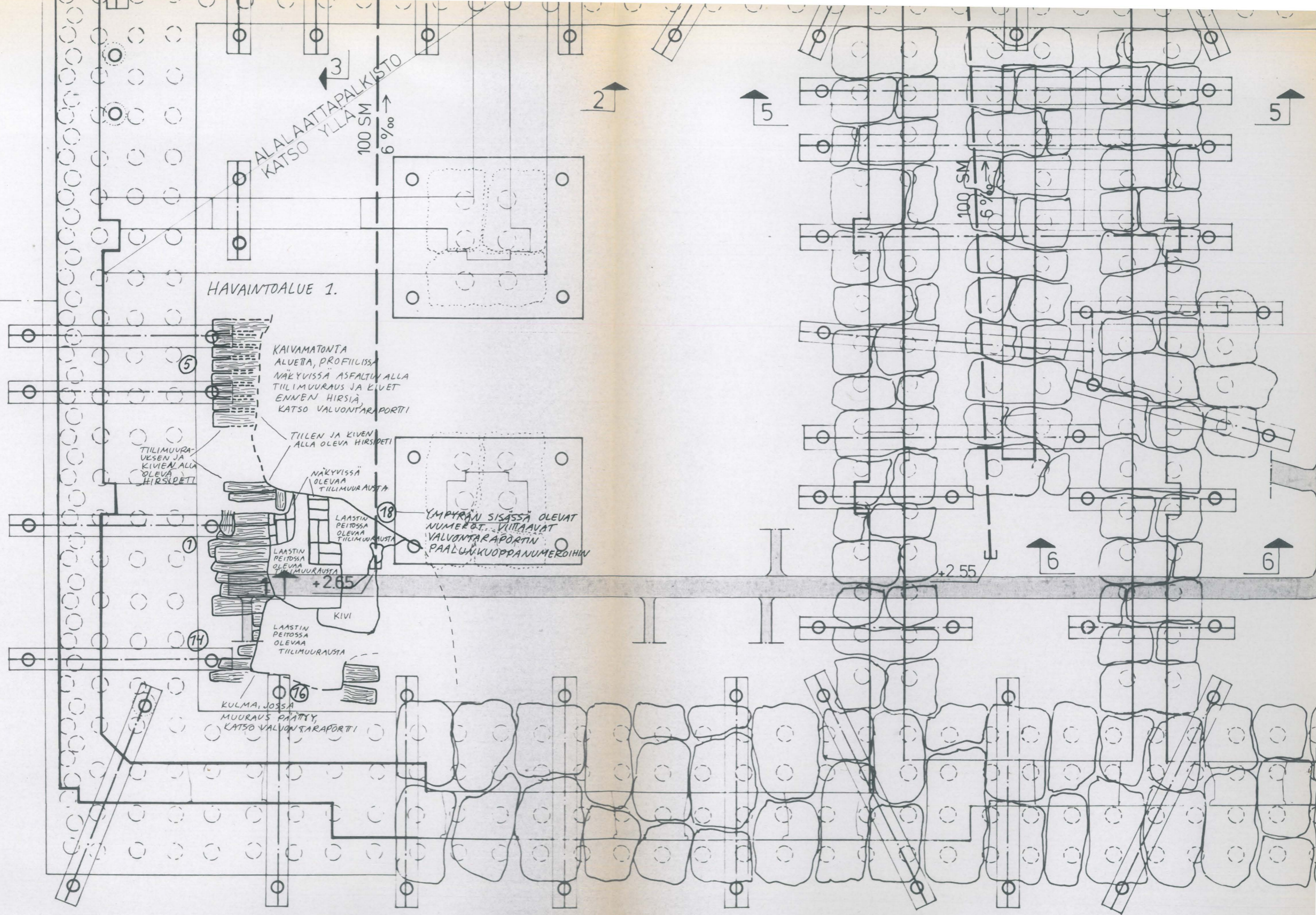
5

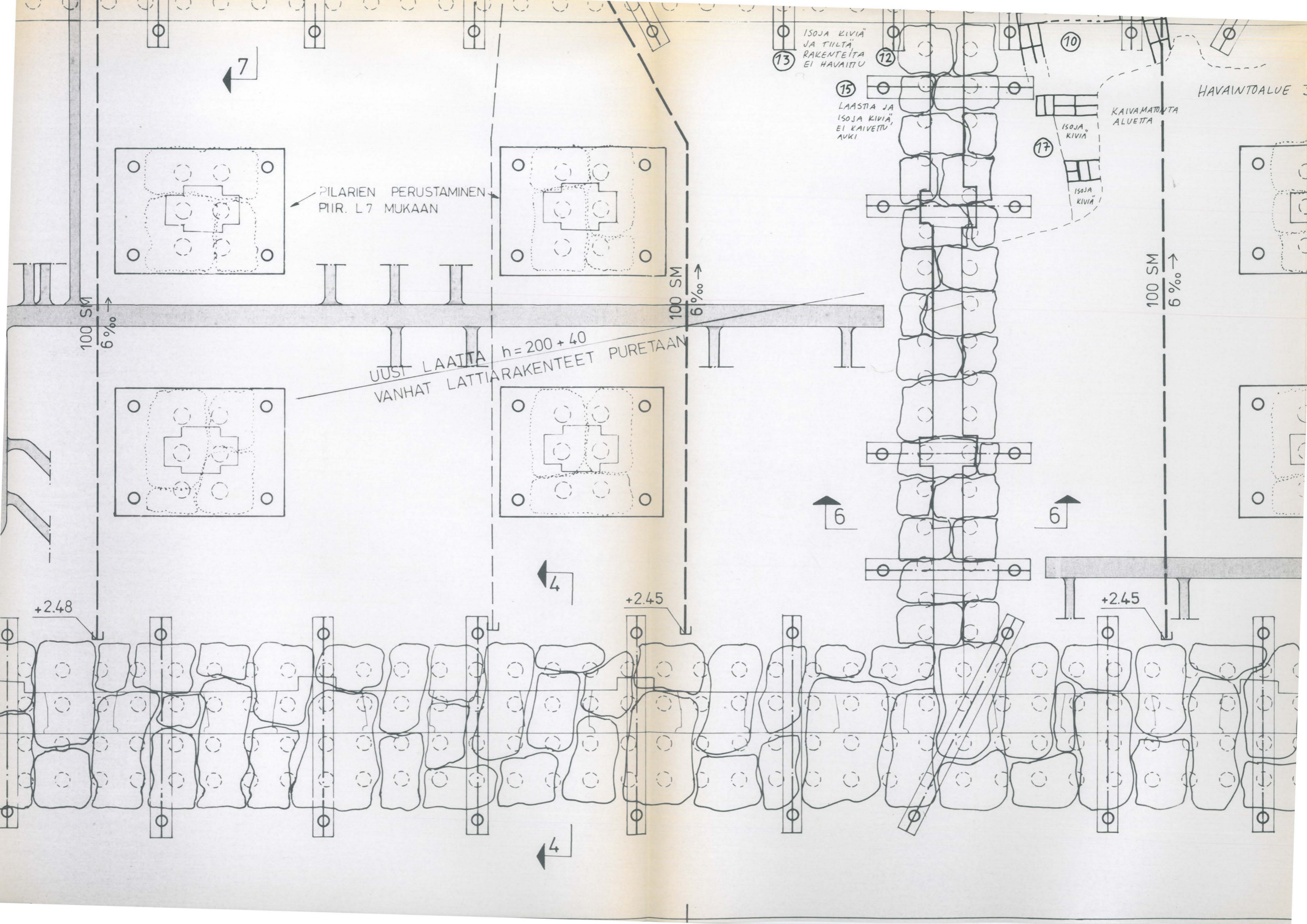
1

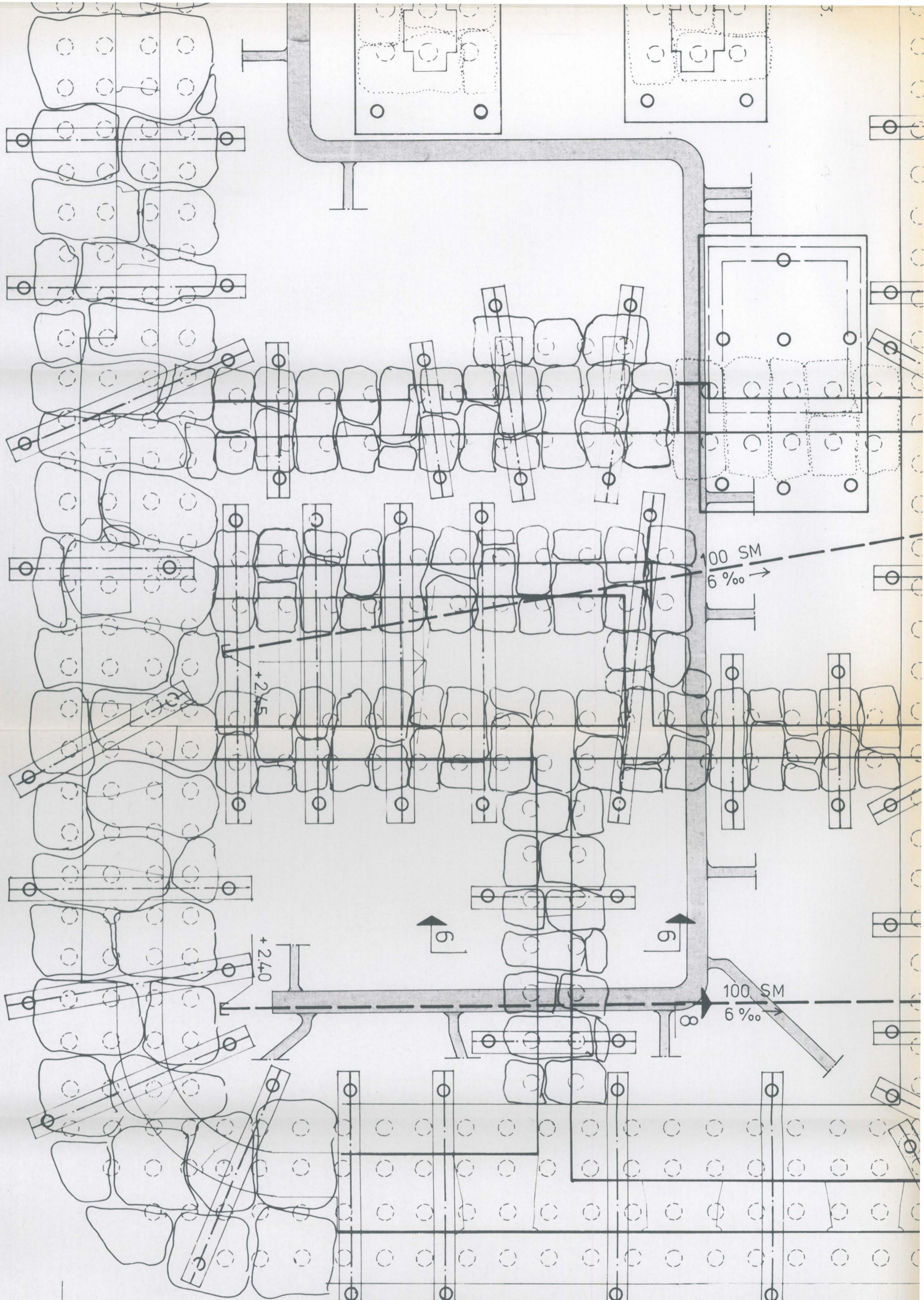
+2.55

6

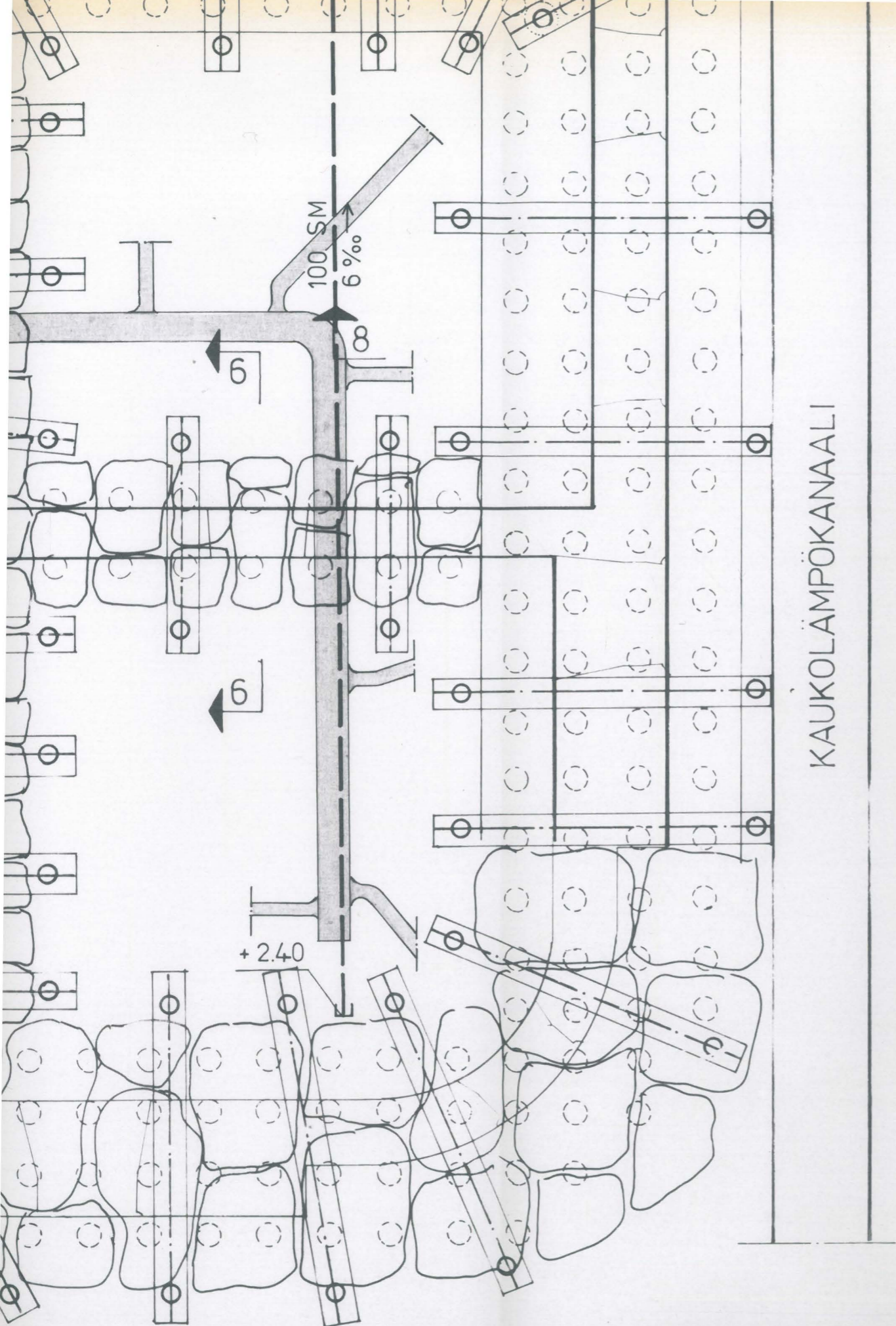
6







KAUKOLÄMPÖKANAALI



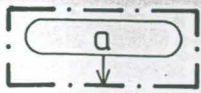
KAUKOLÄMPÖKANAAALI



TURUN MAAKUNTAMUSEON SUORITAMASSA
 VALVONTATYÖSSÄ 1992-1993
 HAVAITUT KIINTEÄT RAKENTEET
 LISÄTTY (VERTAA TUTKIMUSRAPORTTI TMM ARKISTOSSA)
 10.6.1993 *Mina Saita*

URAKKALASKENTA

K. osa / kyla VIII	Kortti / tila 8	Tontti / Rn. n. 2	Viranomaisten merkintöjä				
Rakennustoimenpide		Piirustusajat POHJARAKENNUSPIIRUSTUS					
Tilaaja, Rakennuskohteen nimi ja osoite RAKENNUSHALLITUS LINNANKATU 43 TURKU		Piirustuksen sisältö SALAOJAPIIRUSTUS		Mittakaavat 1:50			
Pvm. 26.6.1992	Piirt. THi	Suunn. <i>Mina Saita</i>	Hyv.	Suunn.	Työ n:o	Piir. n:o	Rev.
IPT GEOTURKU OY KASITYÖLÄISKATU 7 a, 20100 TURKU, PUH. 511 700, FAX 514 301				GEO	11969	S2	



RAKENNUKSEN JULKISIVUPINNAN JA VESIKATON LEIKKAUSKOHDAN KORKEUS-ASEMA EI SAA YLITTÄÄ SÄILYTETTÄVÄN JULKISIVUN (sr-j) KORKEUTTA.



RAKENNUSALA.



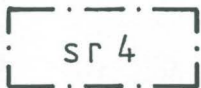
KATUALUEEN OSA , JOLLE SAADAAN RAKENTAA MAANALAINEN YHDYSKÄYTÄVÄ.



ISTUTETTAVA ALUEENOSA , JONKA KAUTTA AJO KALLIOSUOJAAN ON SALLITTU.


sm

KORTTELIALUE ON MUINAISMUISTOLAIN MUKAINEN MUINAISMUISTOALUE , JOKA ON TUTKITTAVA ENNEN RAKENNUSTÖIDEN ALOITTAMISTA JA RAKENNUSTÖISTÄ ON ILMOITETTAVA VÄHINTÄÄN 1 VUOSI ENNEN ALOITTAMISTA.



RAKENNUSTAITEELLISESTI JA KULTTUURIHISTORIAALLISESTI ARVOKKAIDEN RAKENNUSTEN RAKENNUSALA.

TÄSSÄ RAKENNUSALASSA OLEVAA RAKENNUSTA TAI SEN OSAA EI SAA PURKAA EIKÄ SIINÄ SAA SUORITTA SELLAISIA LISÄRAKENTAMIS- TAI MUUTOSTÖITÄ , JOTKA TÄRVELEVÄT JULKISIVUJEN VESIKATON TAI PORRASHUONEITTEN RAKENNUSTAITEELLISTA TAI KULTTUURIHISTORIAALLISTA ARVOA TAI TYYLIÄ. RAKENNUKSEN 2. JA 3. KERROKSEN VALURAUTARAKENTEET ON SÄILYTETTÄVÄ. RAKENNUSLAUTAKUNNAN ON ENNEN RAKENNUSLUVAN MYÖNTÄMISTÄ VARATTAVA MUSEOVIRASTOLLE TILAISUUS LAUSUNNON ANTAMISEEN.



KAUPUNKIKUVAN SÄILYMISEN KANNALTA TÄRKEÄ JULKISIVU. JULKISIVUA EI SAA PURKAA. JULKISIVUA SAADAAN MUUTTA AINOASTAAN SILTÄ OSIN KUIN SE PALAUTETAAN ALKUPERÄISEEN ASUUNSA. JULKISIVUJEN PUULUUKUT SAADAAN MUUTTA IKKUNOIKSI. JULKISIVUN TAAKSE SAADAAN SIJOITTA TYÖTILOJA , JOIDEN IKKUNA-ALA ON PIENEMPI KUIN 1/10 HUONEALASTA.

KORTTELIALUEELLA SAADAAN OSITTAIN MAANPINNAN ALAPUOLELLA SIJAITSEVIIN RAKENNUSOIKEUTEEN LUETTAVIIN KERROKSIIN SIJOITTA TYÖTILOJA.

AUTOPAIKKOJA ON KORTTELIALUEELLA OSOITETTAVA 120 KPL.

KELLARIKERROKSIA SAA RAKENTAA ENINTÄÄN KAKSI.

TURUN KAUPUNGIN KIINTEISTÖVIRASTO / ASEMAKAAVAOSASTO

MITTAKAAVA 1:1000



KAUPUNGINOSA / KORTTELI VIII / 8

SÄILYTYS N:O 46 / 1989	KAUP.HALLITUS	KAUP.VALTUUSTO	YM:N PAATOS
---------------------------	---------------	----------------	-------------

SELOSTUS KIRJE N:O	DN:O 613 / 54 - 89
--------------------	-----------------------

Kirje 15.7.93

SUUNNITTELIJA <i>Tina Paasinen</i>	PIIRTÄJÄ <i>Reeta Rytönen</i>
---------------------------------------	----------------------------------

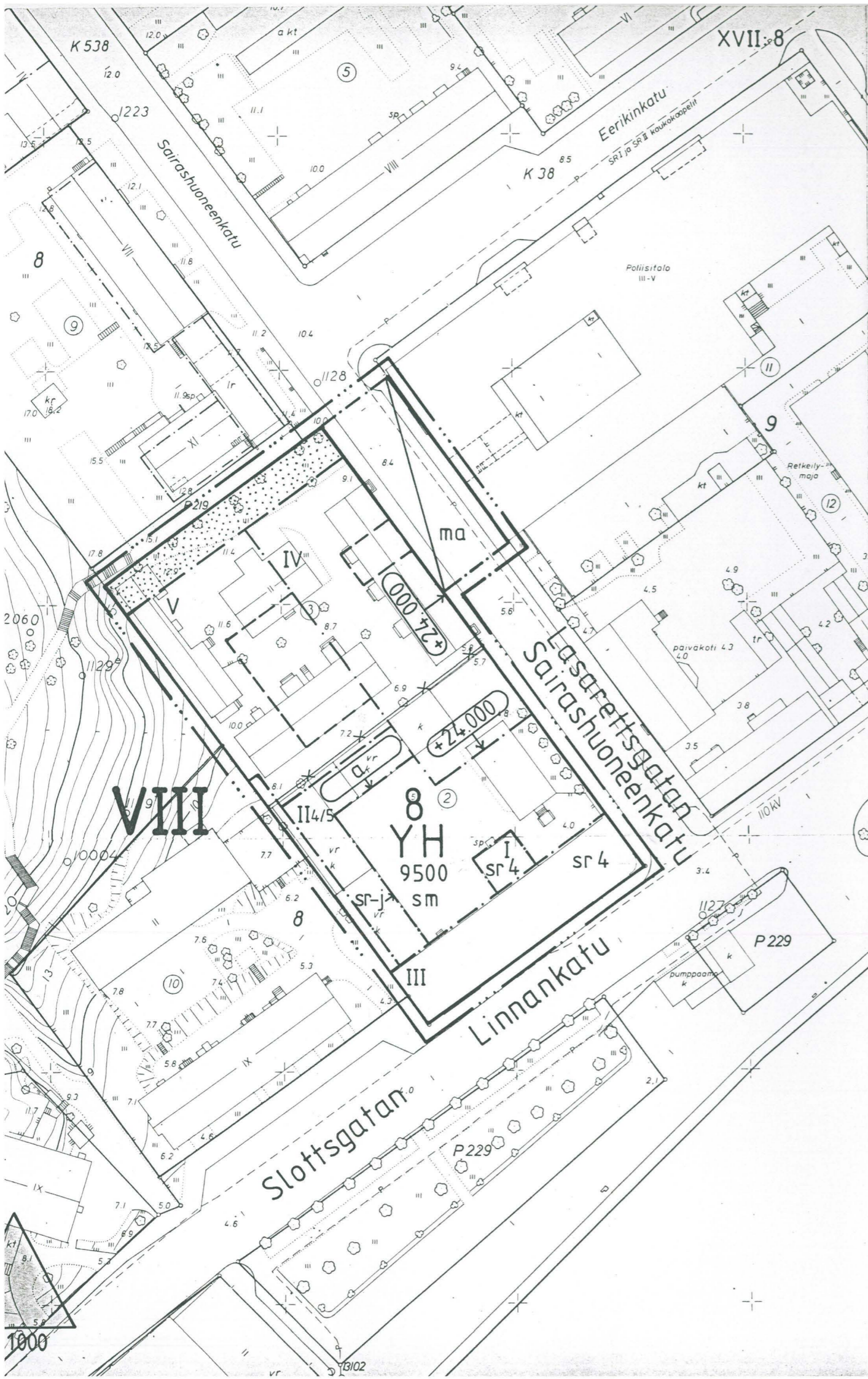
PÄIVÄYS 15.1.1990

POHJAKARTTA ON ASETUKSEN N:O 493/24.6.1982 MUKAINEN TÄYDENNYSKARTOITUS ON SUORITETTU

Risto Tilus
RISTO TILUS
ASEMAKAAVA - ARKKITEHTI

APULAISSKAUPUNGINGEODEETTI

TÄMÄ KARTTA ON TURUN KAUPUNGINVALTUUSTON PÄÄTÖKSEN / 198 S MUKAINEN KAUPUNGINSIHTEERI



TURKU

ÅBO

Asemakaavanmuutos

Kaupunginosa : **VIII**

Kortteli : 8

Tontit : 2, 3

Katu : Sairashuoneenkatu

Lasarettsgatan

ASEMAKAAVAMERKINNÄT JA - MÄÄRÄYKSET:

YH

HALLINTO - JA VIRASTORAKENNUSTEN KORTTELIALUE.

— · · · —

3 M SEN KAAVA-ALUEEN ULKOPUOLELLA OLEVA VIIVA , JOTA VAHVISTA-
MINEN KOSKEE.

—————

KORTTELIN , KORTTELINOSAN TAI ALUEEN RAJA.

— · — · —

ERI KAAVAMÄÄRÄYSTEN ALAISTEN ALUEENOSIEN VÄLINEN RAJA.

— · — · —

OHJEELLINEN ERI KAAVAMÄÄRÄYSTEN ALAISTEN ALUEENOSIEN VÄLINEN RAJA.

× ×

RISTI MERKINNÄN PÄÄLLÄ OSOITTAÄ MERKINNÄN POISTAMISTA.

VIII

KAUPUNGINOSAN NUMERO.

8

KORTTELIN NUMERO.

Sairashu

KADUN NIMI.

9500

UUDISRAKENNUSOIKEUS KORTTELIALUEELLA.

IV

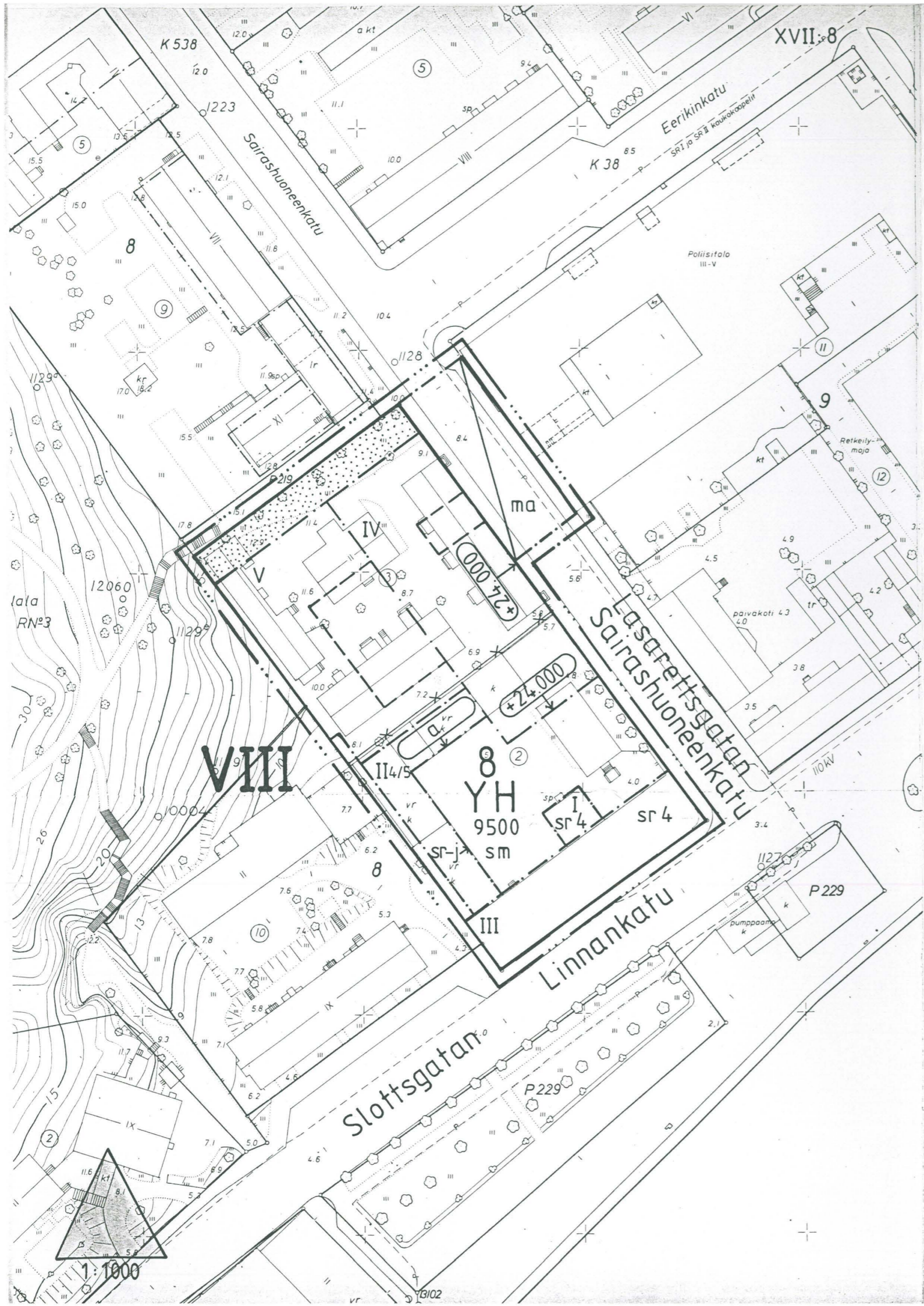
ROOMALAINEN NUMERO OSOITTAÄ RAKENNUSTEN , RAKENNUKSEN TAI SEN OSAN
SUURIMMAN SALLITUN KERROSLUVUN.

II 4/5

MURTOLUKU ROOMALAISEN NUMERON JÄLJESSÄ OSOITTAÄ , KUINKA SUUREN
OSAN RAKENNUKSEN SUURIMMAN KERROKSEN ALASTA SAA KAAVASSA LUKUMÄÄ-
RÄLTÄÄN MAINITTUJEN KERROSTEN YLÄPUOLELLA OLEVASTA TILASTA KERROSLU-
LUVUN ESTÄMÄTTÄ KÄYTTÄÄ KERROSALAAN LASKETTAVAKSI TILAKSI.

+24.000

RAKENNUKSEN JULKISIVUPINNAN JA VESIKATON LEIKKAUSKOHDAN LIN
KORKEUSASEMA.



TURKU

ÅBO

Asemakaavanmuutos

Kaupunginosa : **VIII**

Kortteli : 8

Tontit : 2, 3

Katu : Sairashuoneenkatu

Lasarettsgatan

ASEMAKAAVAMERKINNÄT JA - MÄÄRÄYKSET:

YH

HALLINTO - JA VIRASTORAKENNUSTEN KORTTELIALUE.

— · — · —

3 M SEN KAAVA-ALUEEN ULKOPUOLELLA OLEVA VIIVA , JOTA VAHVISTA-MINEN KOSKEE.

—————

KORTTELIN , KORTTELINOSAN TAI ALUEEN RAJA.

— · — · —

ERI KAAVAMÄÄRÄYSTEN ALAISTEN ALUEENOSIEN VÄLINEN RAJA.

— · — · —

OHJEELLINEN ERI KAAVAMÄÄRÄYSTEN ALAISTEN ALUEENOSIEN VÄLINEN RAJA.

× ×

RISTI MERKINNÄN PÄÄLLÄ OSOITTAÄ MERKINNÄN POISTAMISTA.

VIII

KAUPUNGINOSAN NUMERO.

8

KORTTELIN NUMERO.

Sairashu

KADUN NIMI.

9500

UUDISRAKENNUSOIKEUS KORTTELIALUEELLA.

IV

ROOMALAINEN NUMERO OSOITTAÄ RAKENNUSTEN , RAKENNUKSEN TAI SEN OSAN SUURIMMAN SALLITUN KERROSLUVUN.

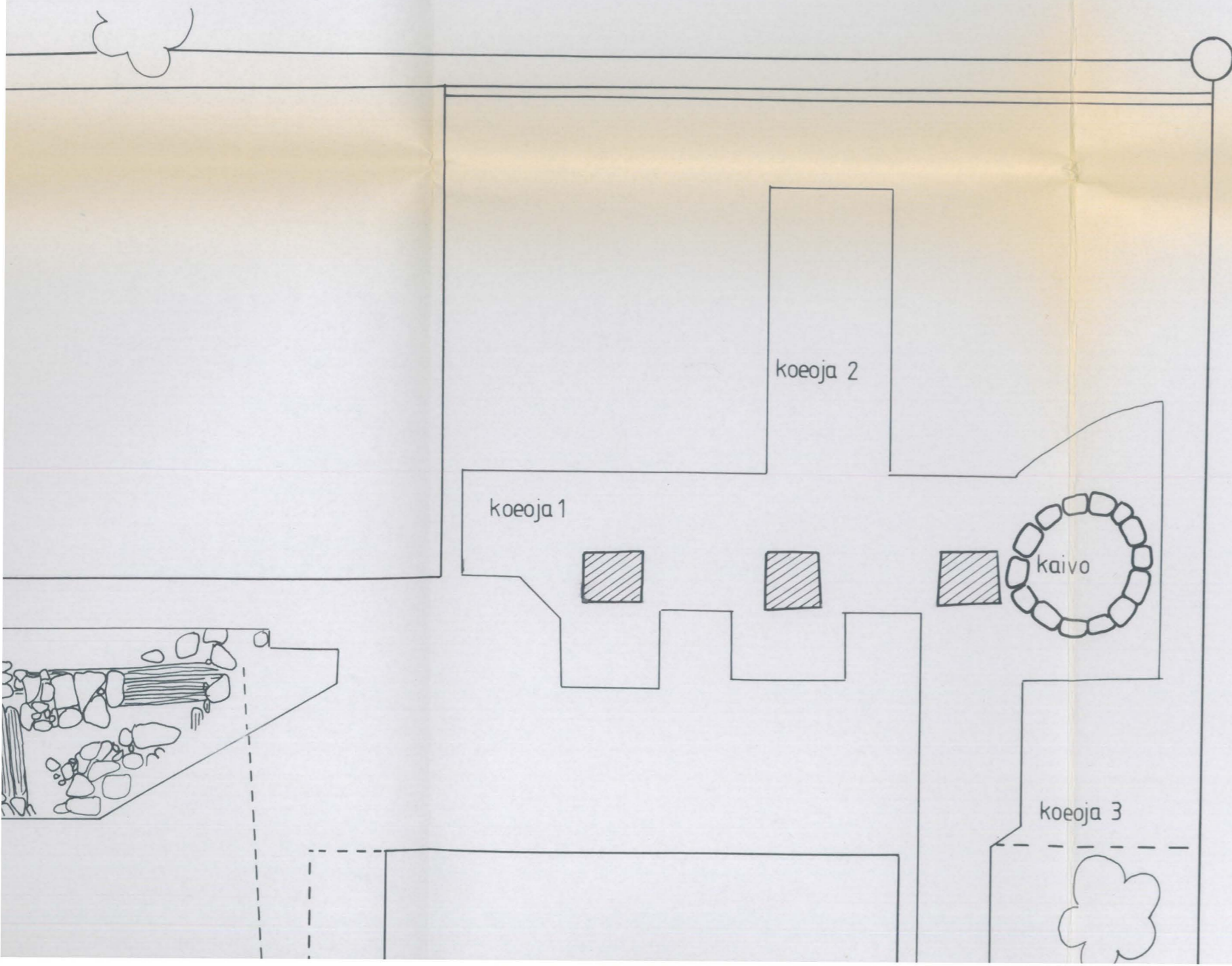
II 4/5


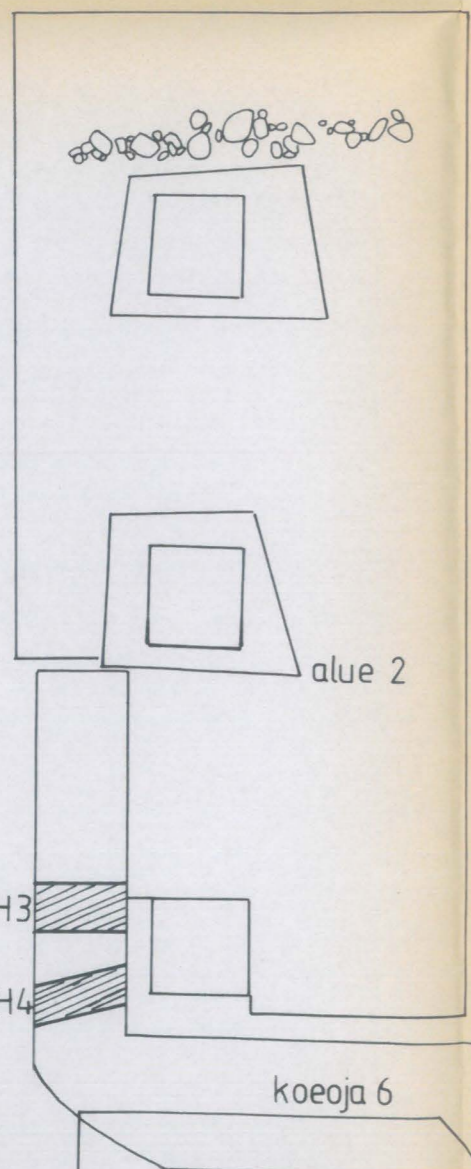


MURTOLUKU ROOMALAISEN NUMERON JÄLJESSÄ OSOITTAÄ , KUINKA SUUREN OSAN RAKENNUKSEN SUURIMMAN KERROKSEN ALASTA SAA KAAVASSA LUKUMÄÄRÄLTÄÄN MAINITTUJEN KERROSTEN YLÄPUOLELLA OLEVASTA TILASTA KERROSLUVUN ESTÄMÄTTÄ KÄYTTÄÄ KERROSALAAN LASKETTAVAKSI TILAKSI.

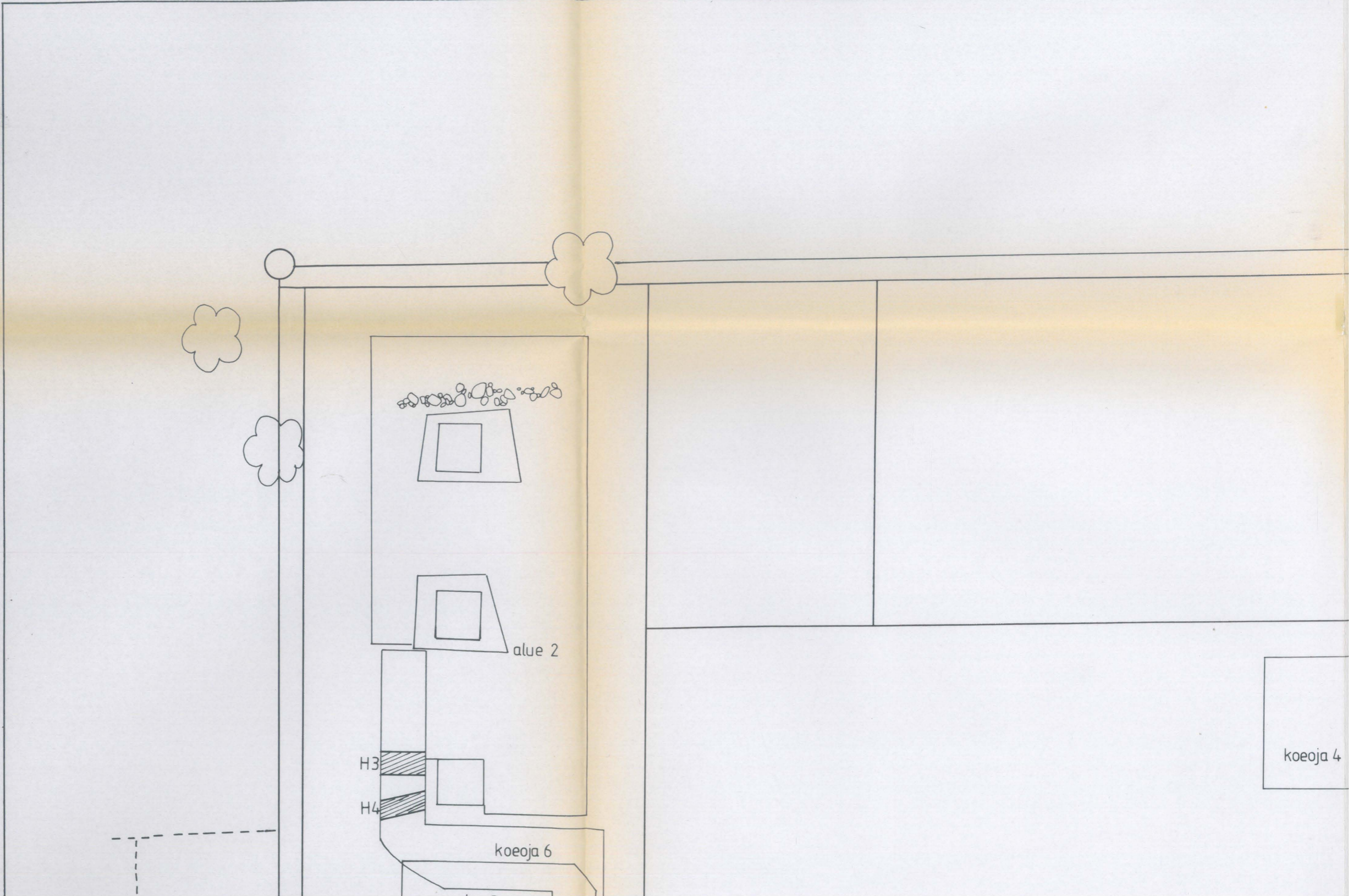
+24.000

RAKENNUKSEN JULKISIVUPINNAN JA VESIKATON LEIKKAUSKOHDAN YLIN KORKEUSASEMA.

kartta 1
TURKU VIII - 8 - 2
LINNANKATU 43 /
SAIRASHUONEENKATU 2
M. Sartes 15.7-14.8, 1.10-31.11.1993
Yleiskartta 1:100
Piirt. E. Raike









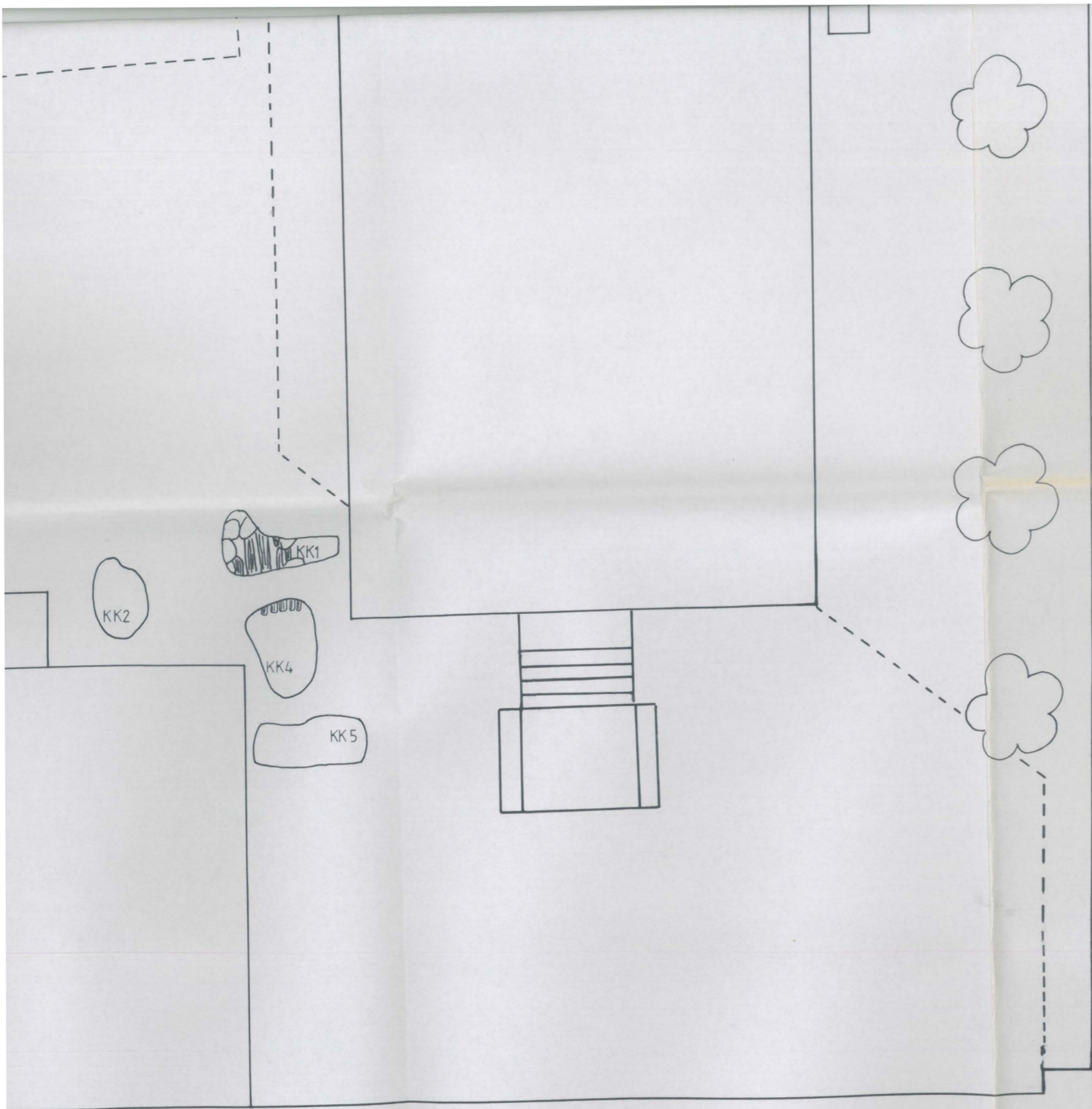
alue 2


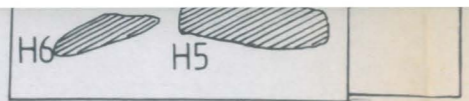
H3

H4

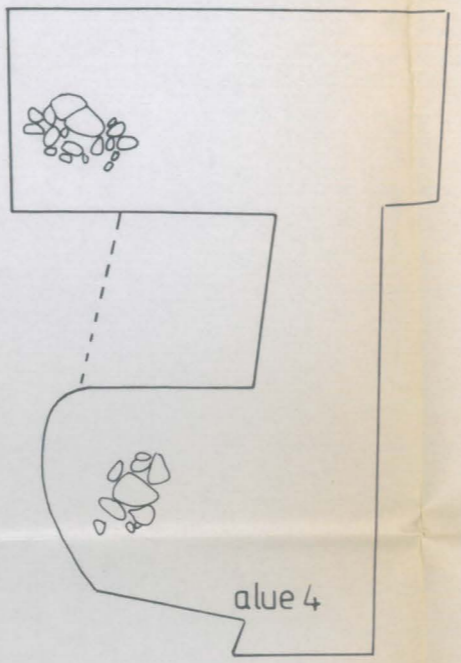
koeija 6

koeija 4



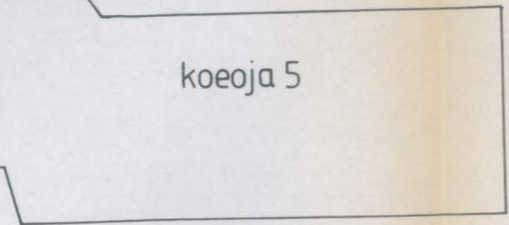


H1

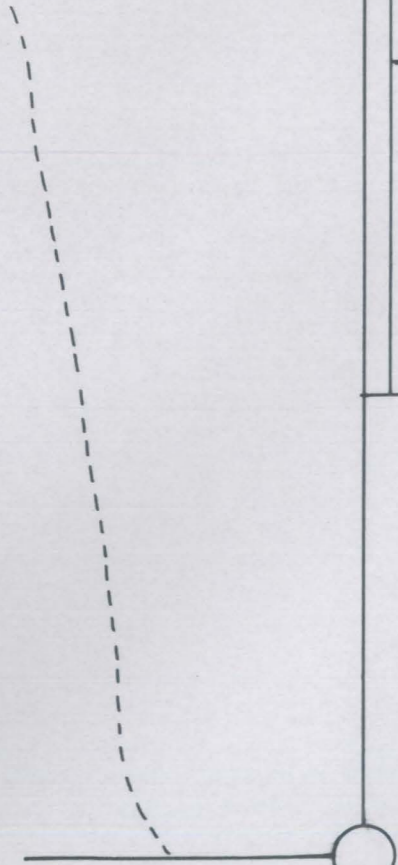


alve 4


H2




koeoja 5



H6 H5



H1

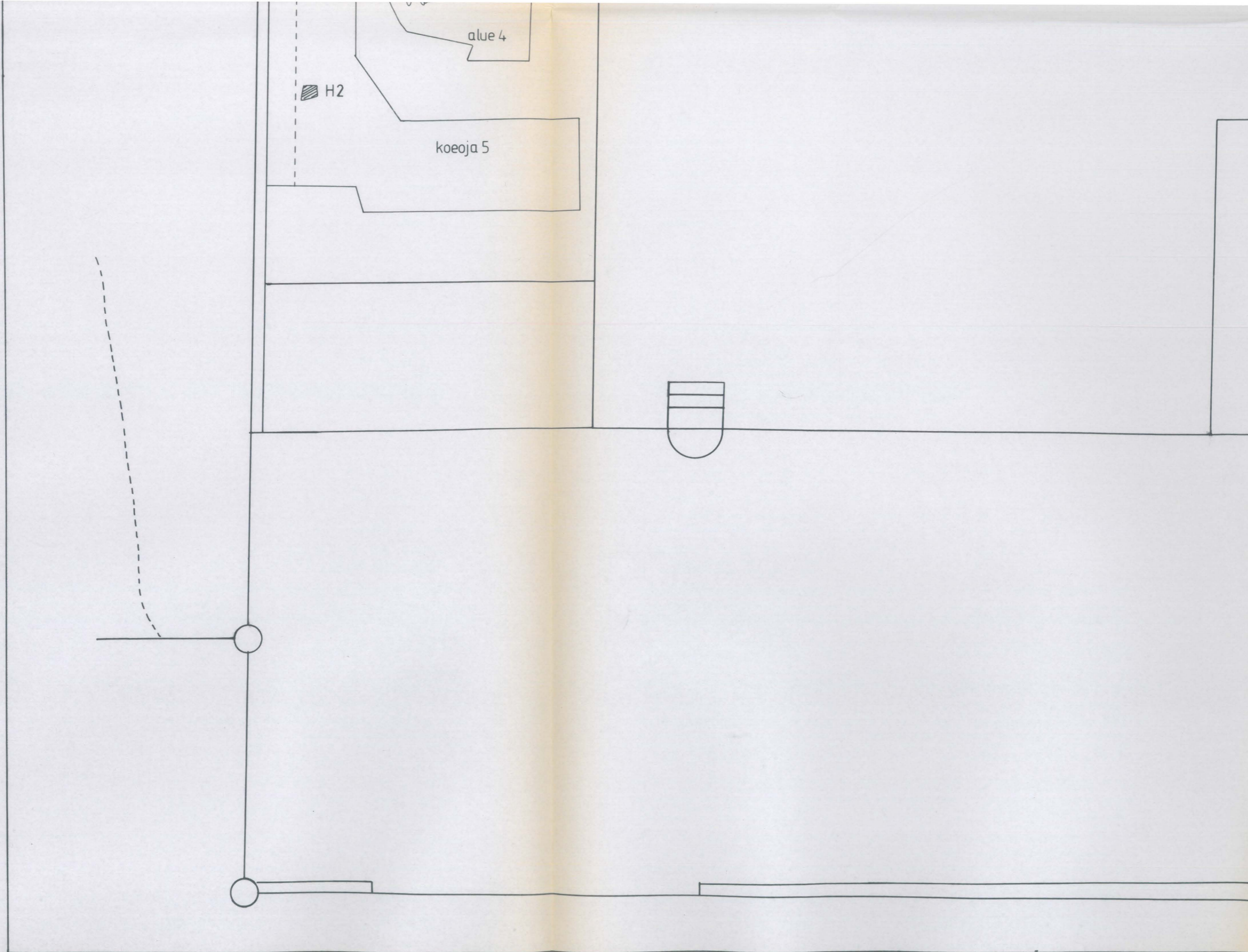


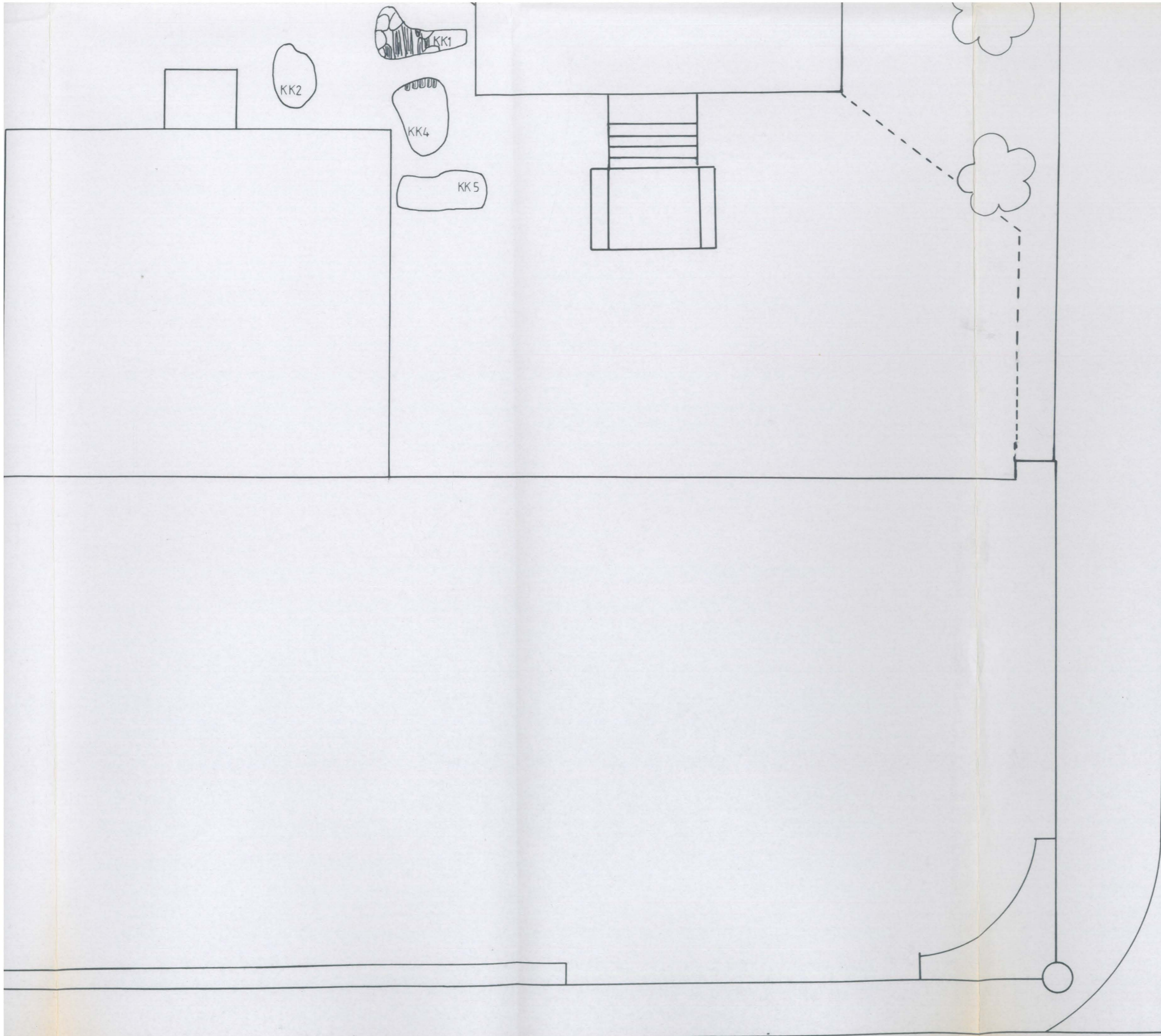
alue 4

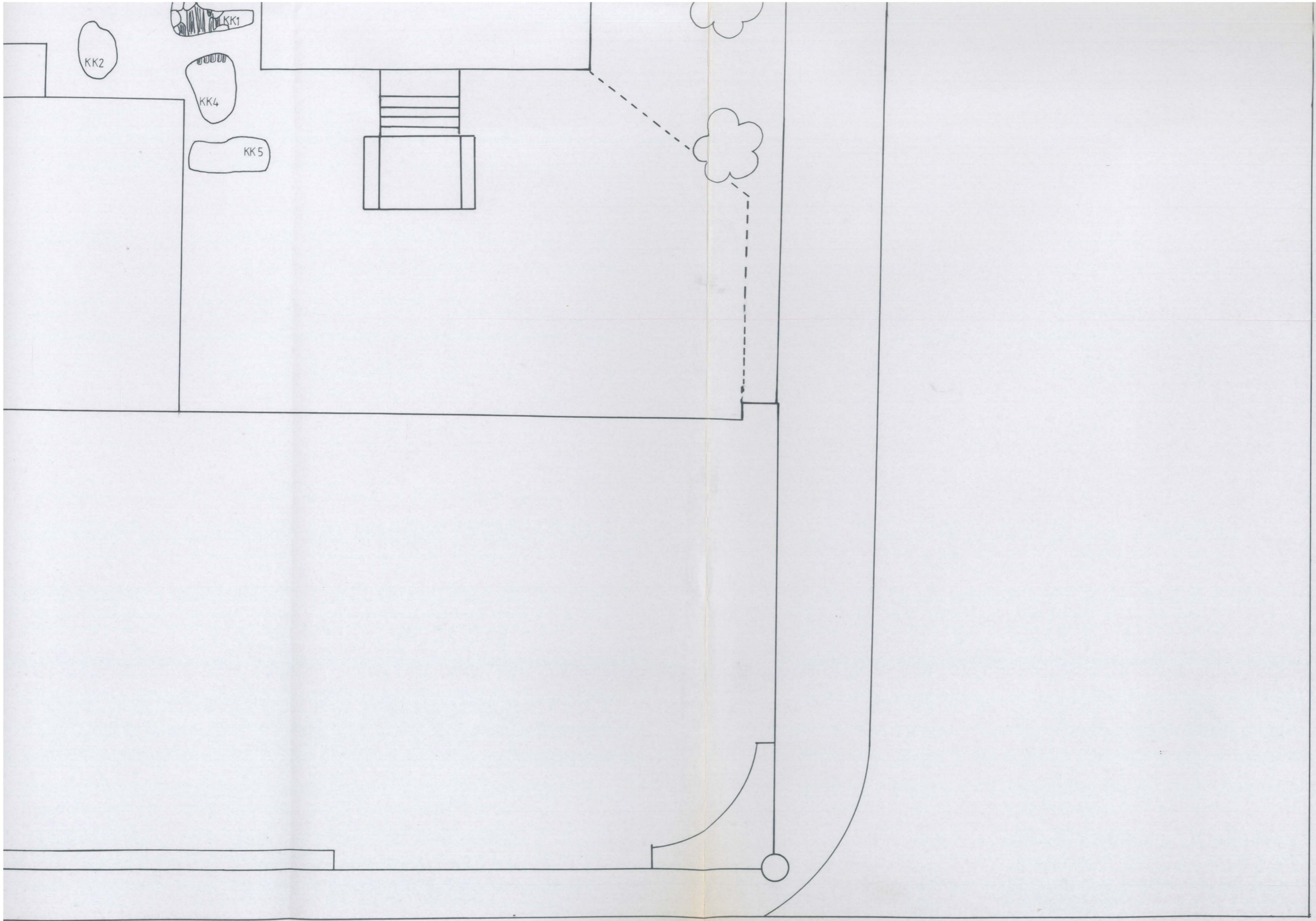
H2

koeoja 5









kartta 2

TURKU VIII - 8 - 2

Linnankatu 43 /

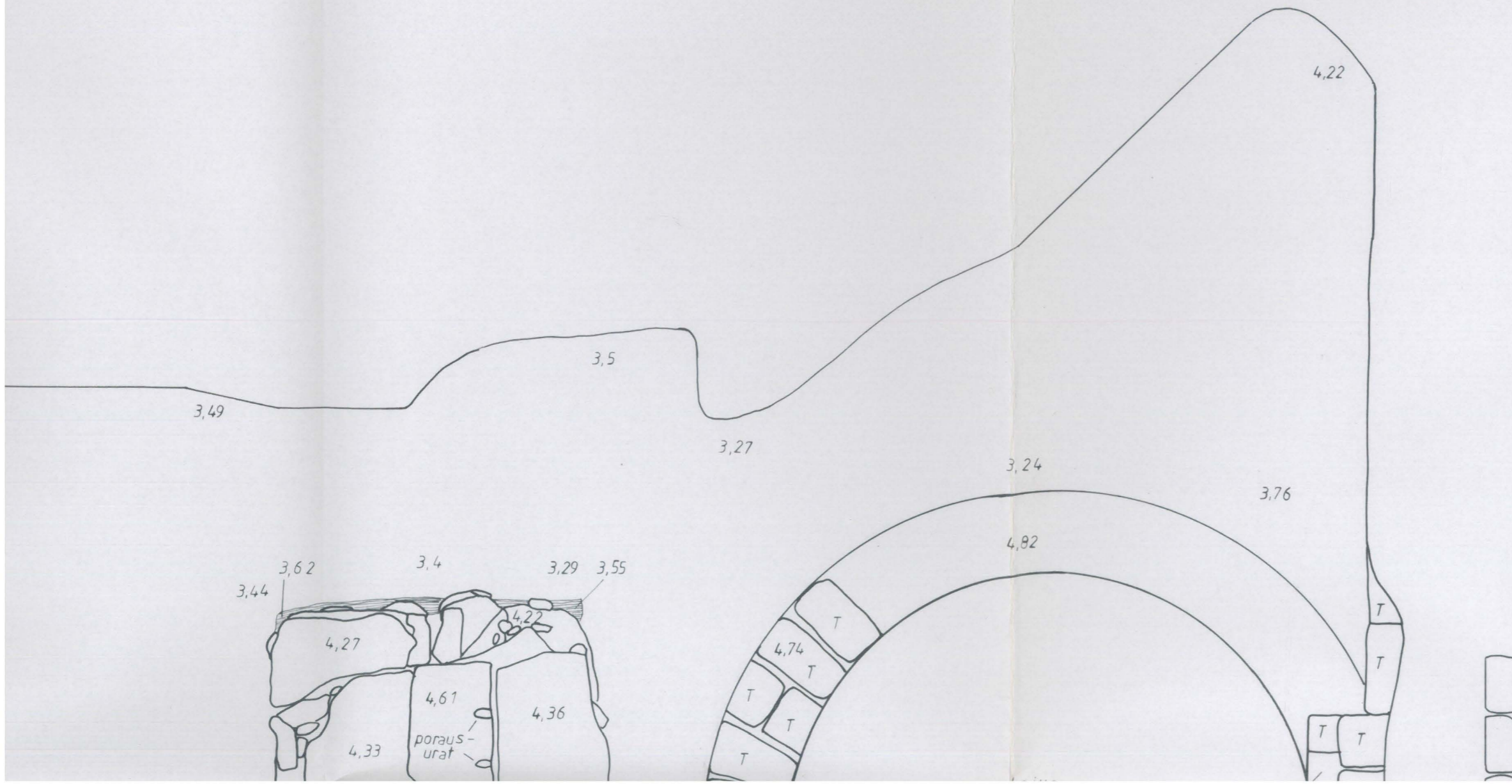
Sairashuoneenkatu 2

Koekaivaus 15.7 - 14.8.1992

Koeajat 1, 2, 3

1:20

H-LK



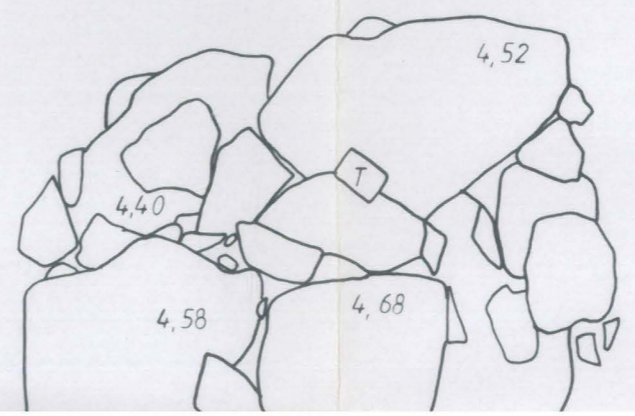
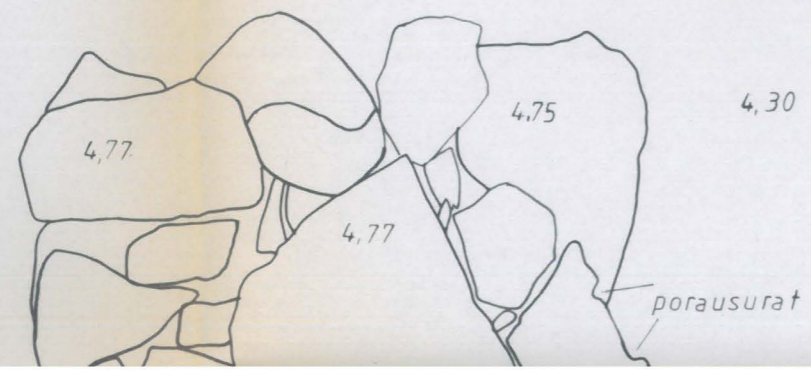
KOEJOJA 2

5,13
4,31


5,19
4,24

4,30

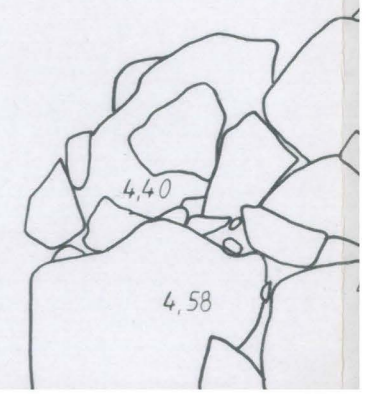
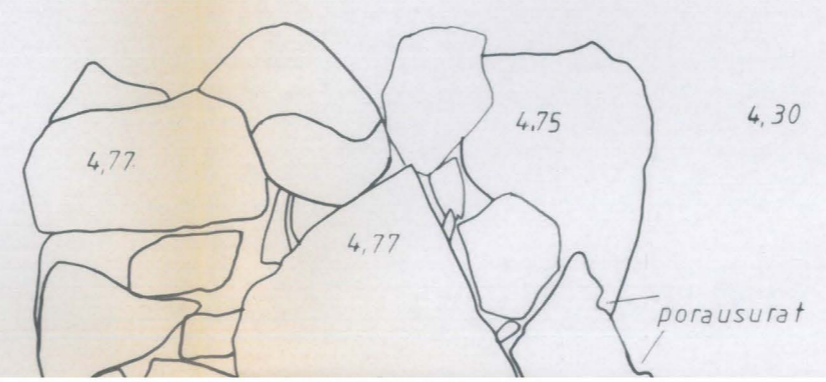
3,49



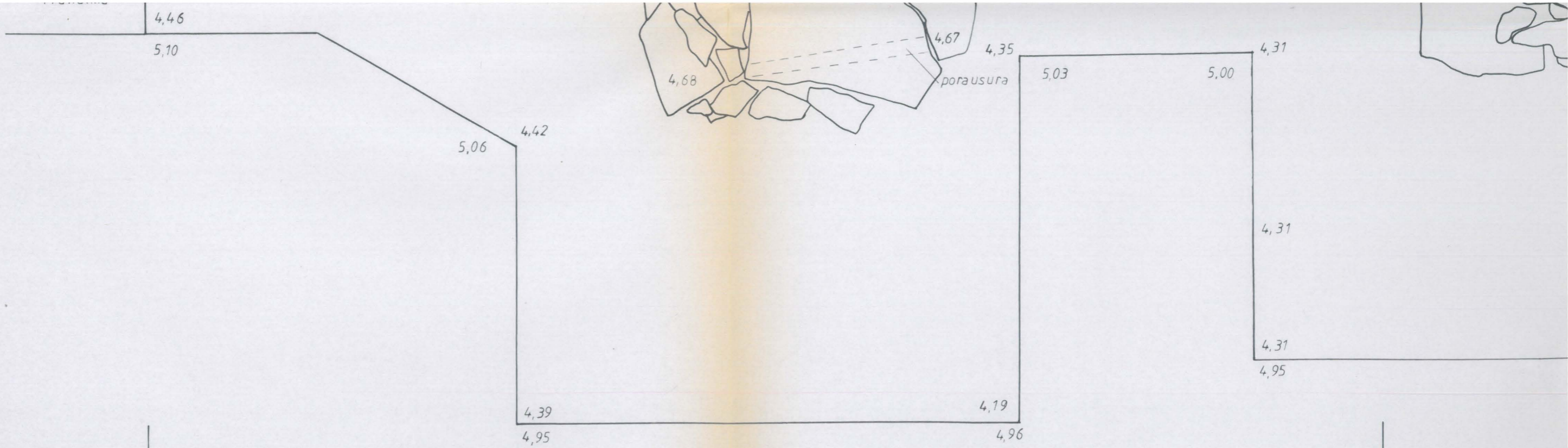
KOEOJA



KOEOJA 1 kaso A


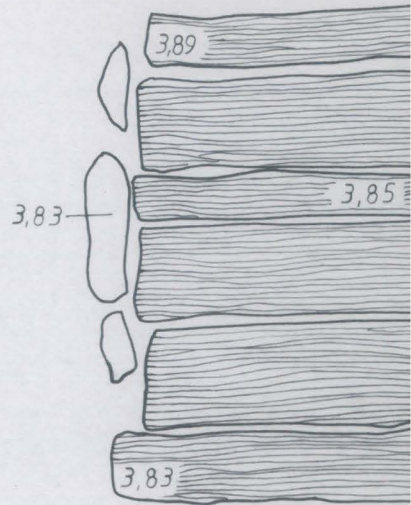
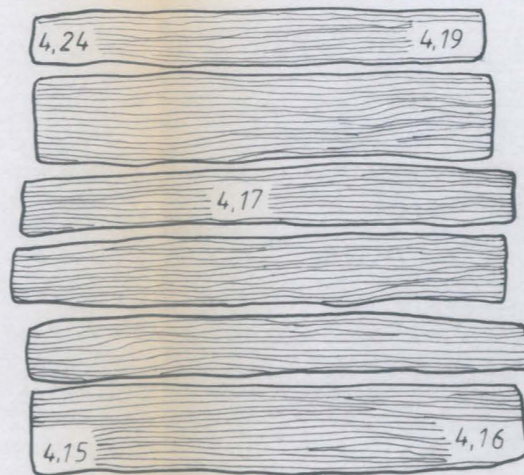


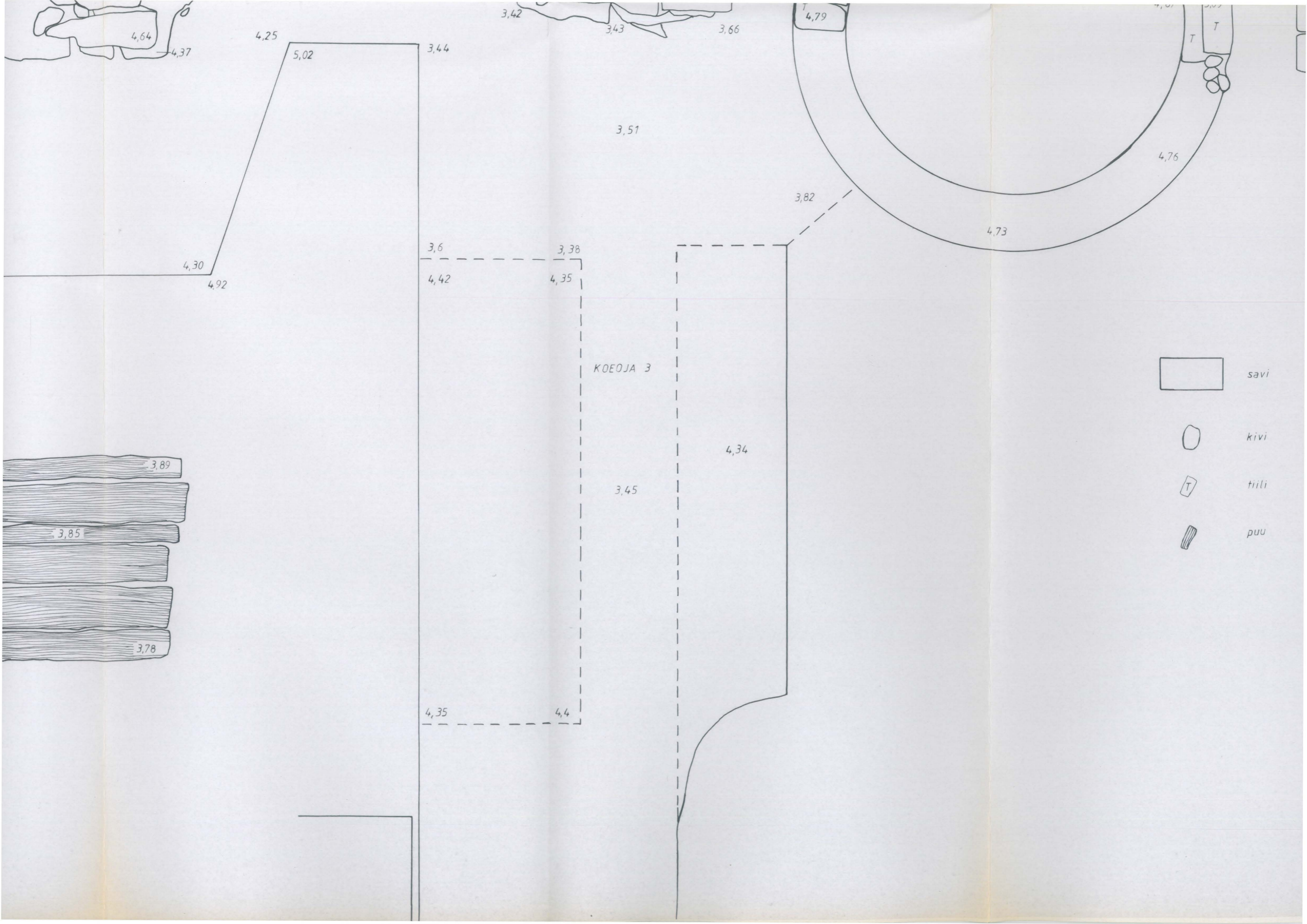
luoteisen
varaston
itäkulma



KOEOJA 1, taso B

luoteisen
varaston
itäkulma





4,64

4,37

4,25

5,02

3,44

3,42

3,43

3,66

4,79

3,51

4,76

3,82

4,73

4,30

4,92

3,6

3,38

4,42

4,35

KOEJOJA 3

4,34

3,45


3,89

3,85

3,78

4,35

4,4



savi



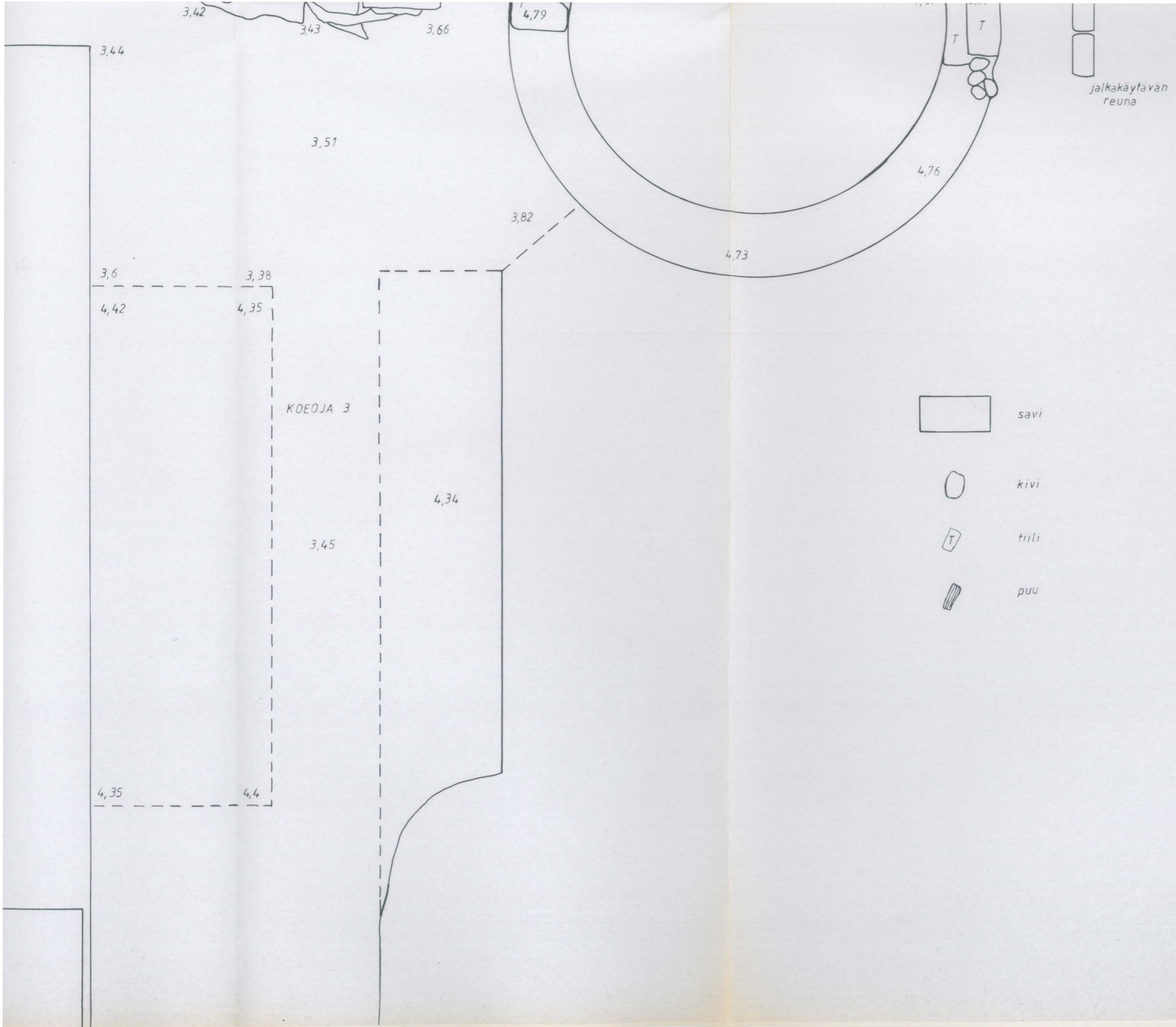
kivi



tili



puu



KOEJOJA 3

-  savi
-  kivi
-  tiili
-  puu

jalkakäytävän reuna

kartta 3

TURKU VIII - 8 - 2

Linnankatu 43 /

Sairashuoneenkatu 2

Koekaivaus 15.7. - 14.8.1992

Koeoja 4

1:20

H-LK

luoteisen
varaston
itäkulma

5,24

5,21

4,68

4,97

luoteisen varaston kaakkoinen seinä

7m

8m

5.27

4,71

5,3

4,77

5,31

4,73

5,28



luoteisen varaston kaakkoinen

9 m



5.27

4,71

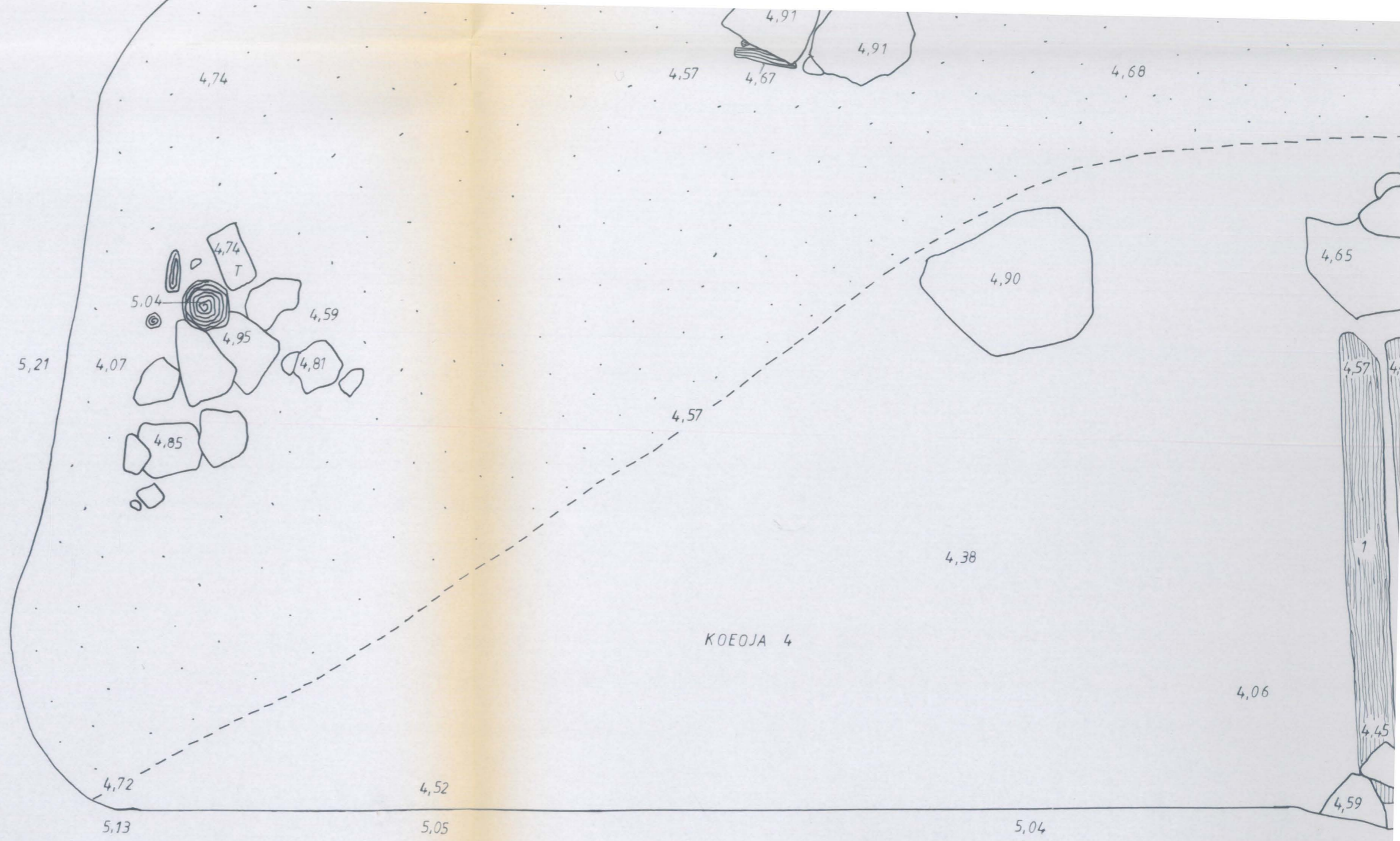
5,3


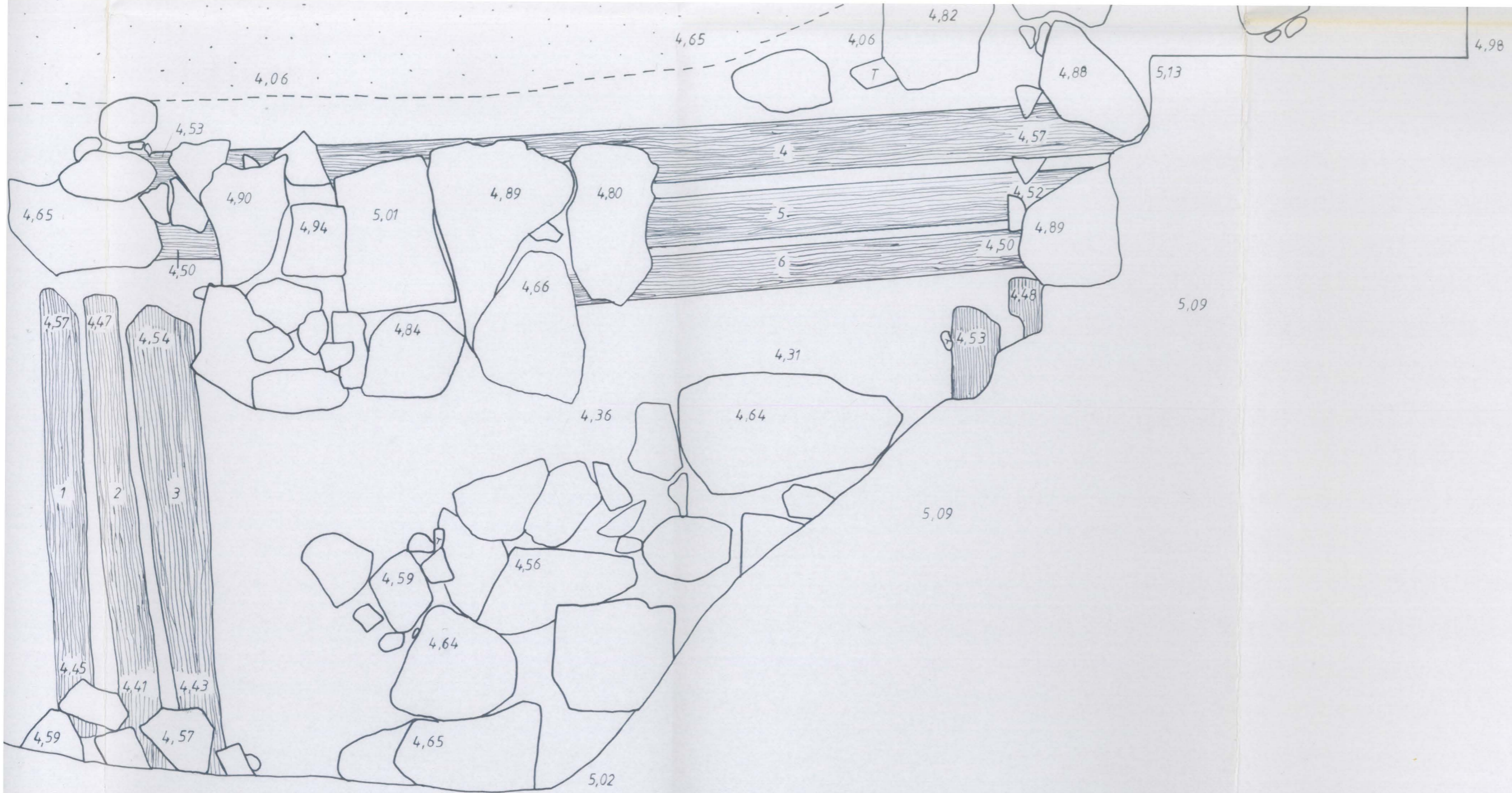
4,77

5,31


4,73







savi



hiekaseka
50-60 cm
kulttuurim




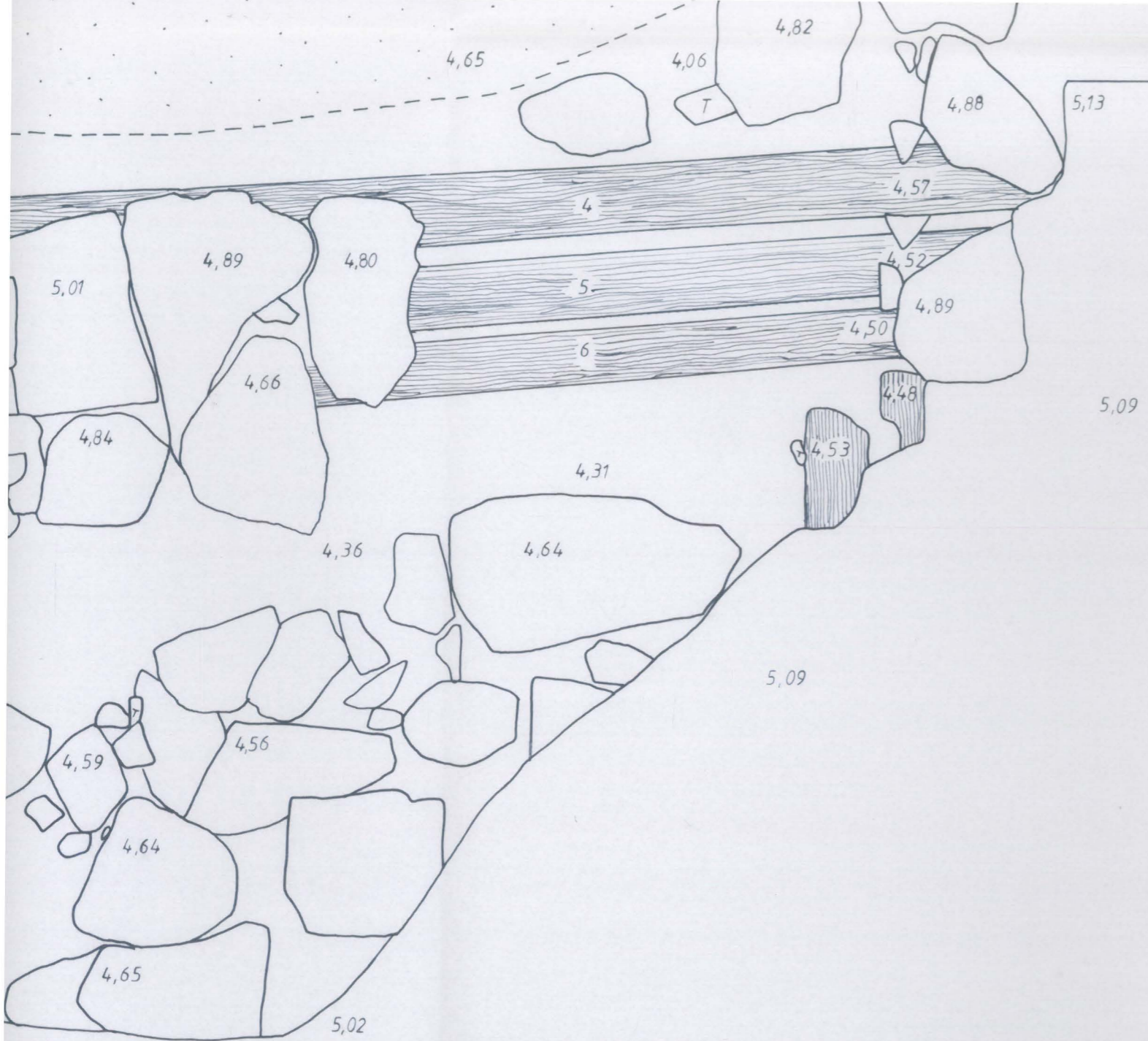
kivi




tiili



puu



savi



hiekansekainen savi
50-60 cm syvyydessä 10-15 cm vahvuinen
kulttuurimaakerros (tiili, keramiikka, puu)



kivi



tiili



puu

kartta 4

TURKU VIII - 8 - 2

Linnankatu 43 /

Sairashuoneenkatu 2

Koekaivaus 15.7. - 14.8.1992

Koeoja 5

1:20

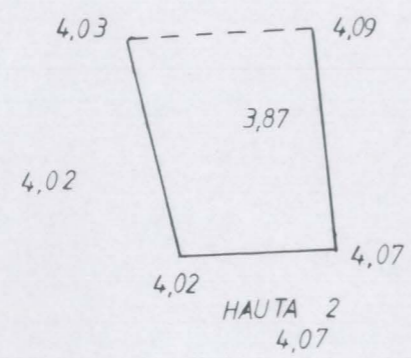
H-LK



luuta

HAUTA 1

lounaisen varaston lounainen seinä



3.73

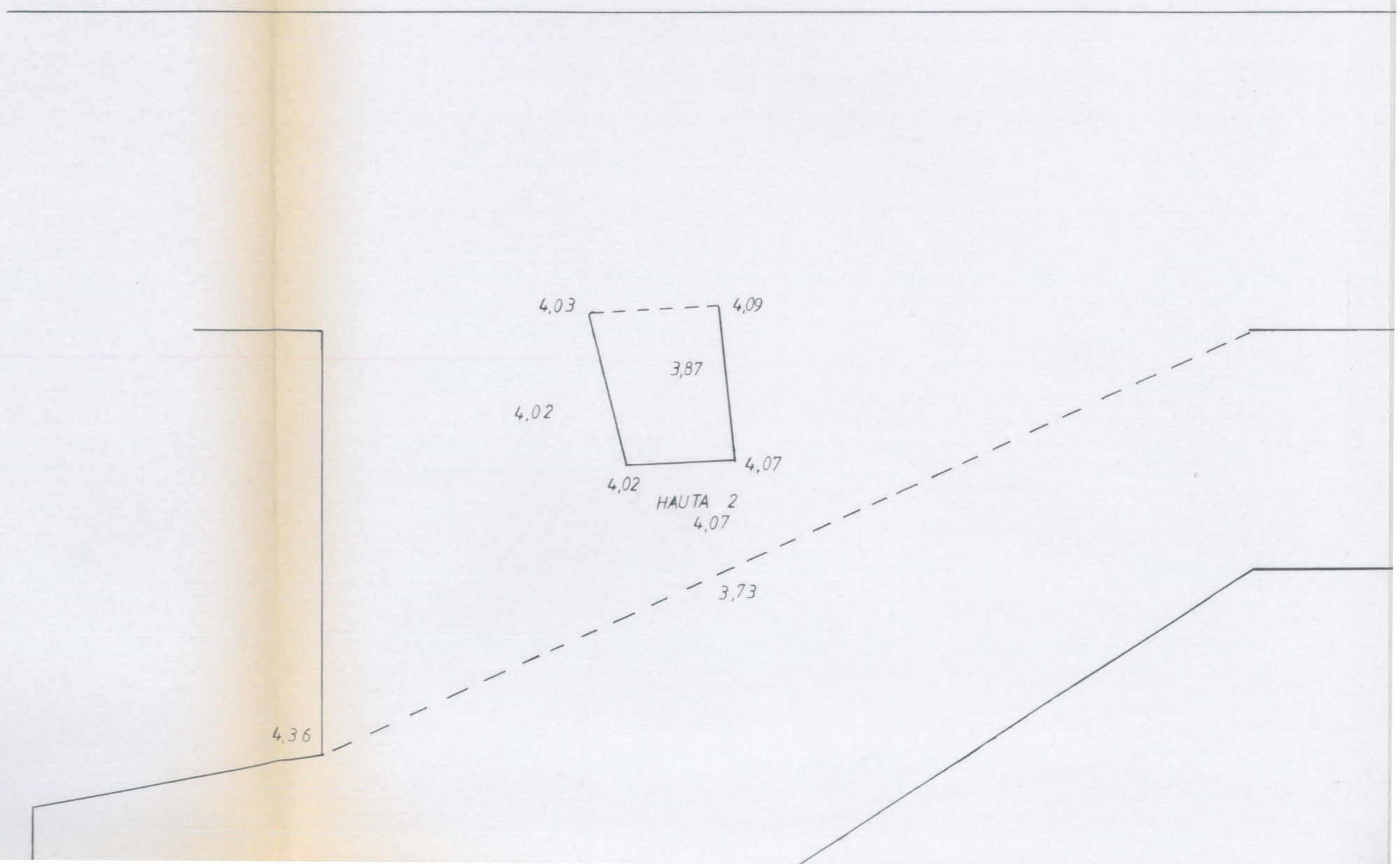
4.36

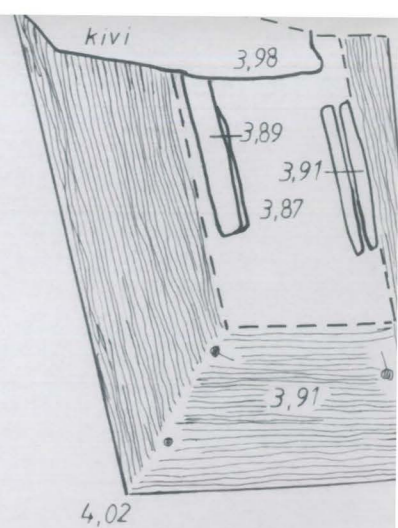



luuta

HAUTA 1


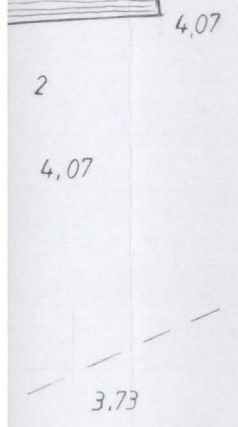
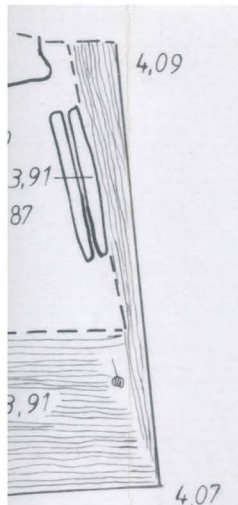
lounaisen varaston lounainen seinä





HAUTA 2
1:10
4,07





savi



puu

kartta 5

TURKU VIII - 8 - 2

Linnankatu 43 /

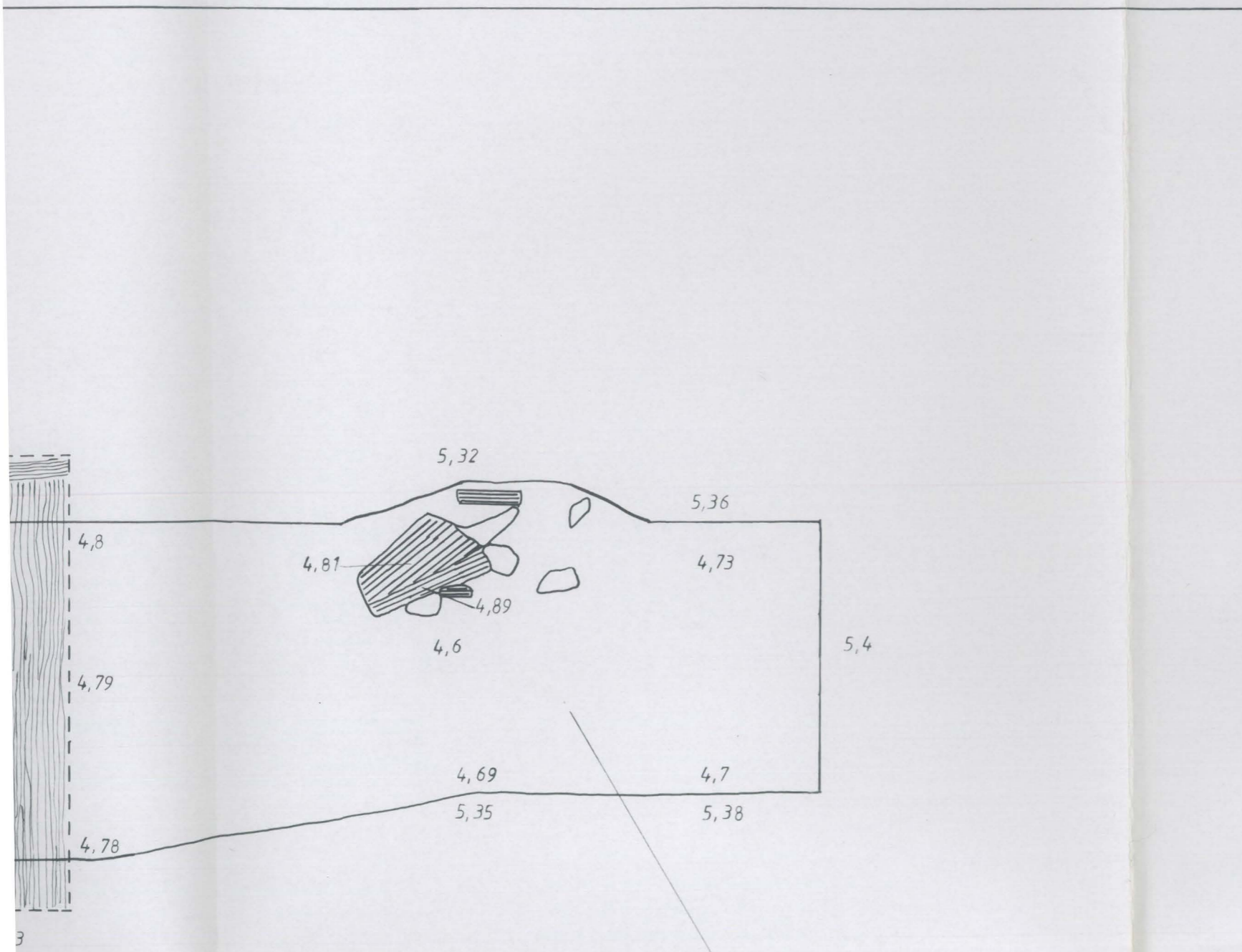
Sairashuoneenkatu 2

Koekaivaus 15.7. - 14.8.1992

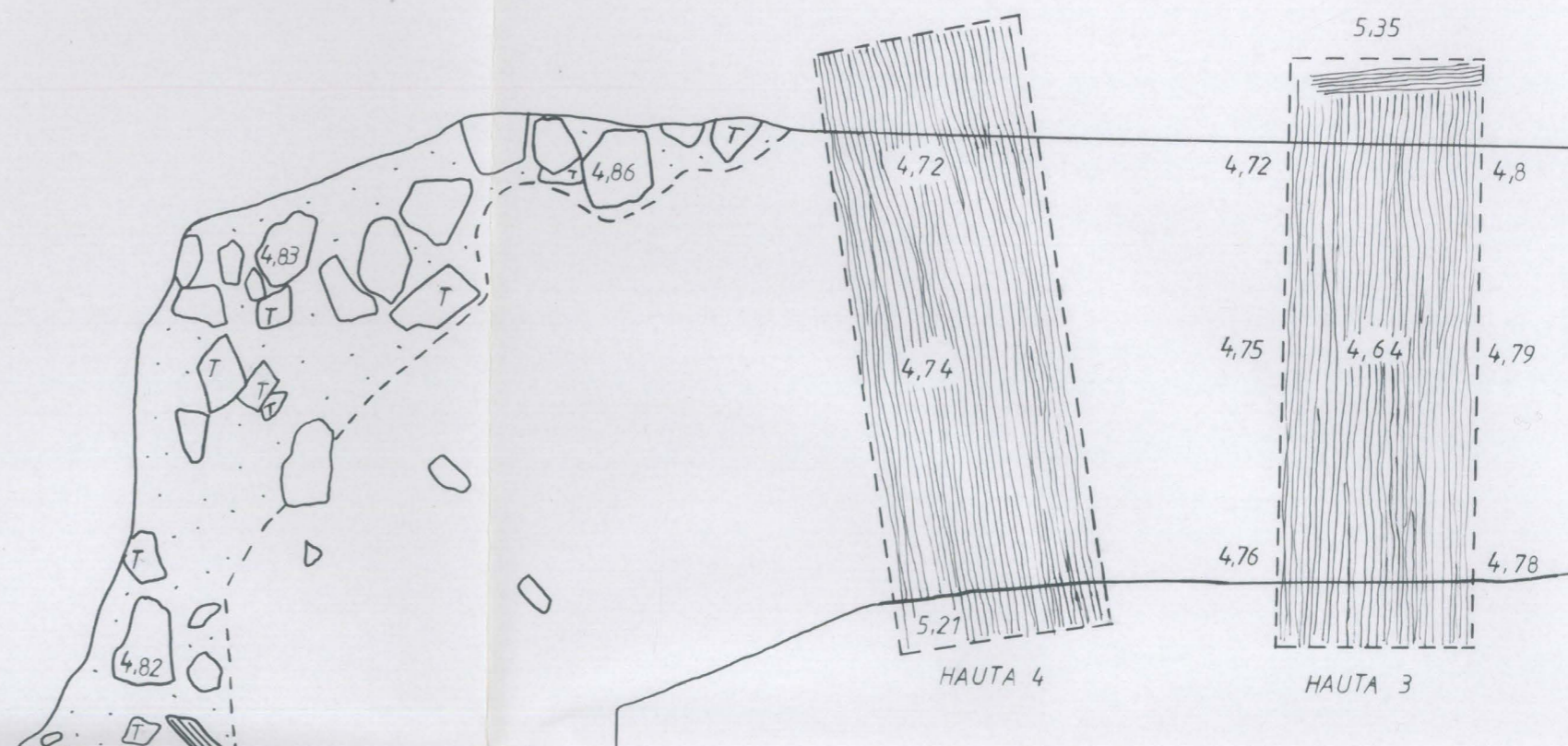
Koekoja 6

1:20

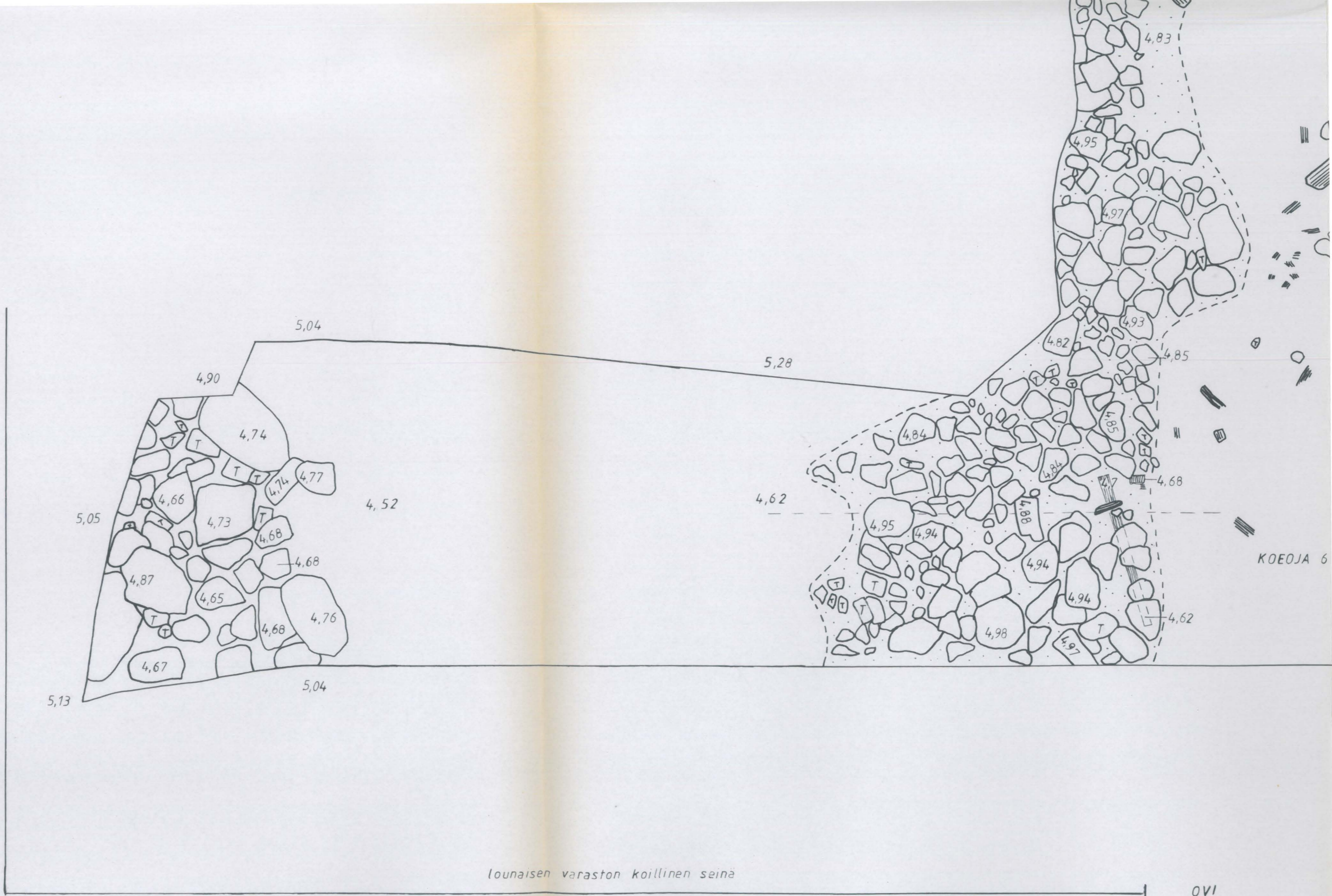
H-LK



lounaisen varaston lounainen seinä

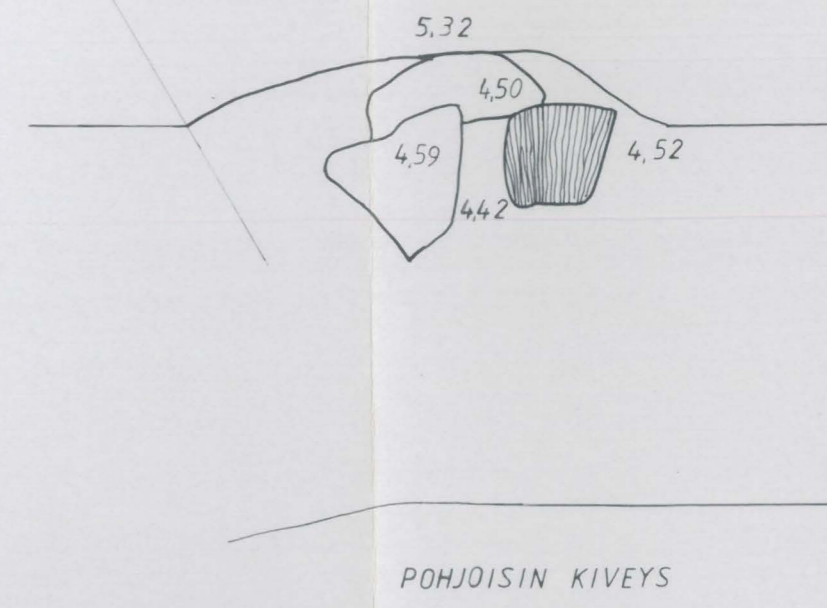
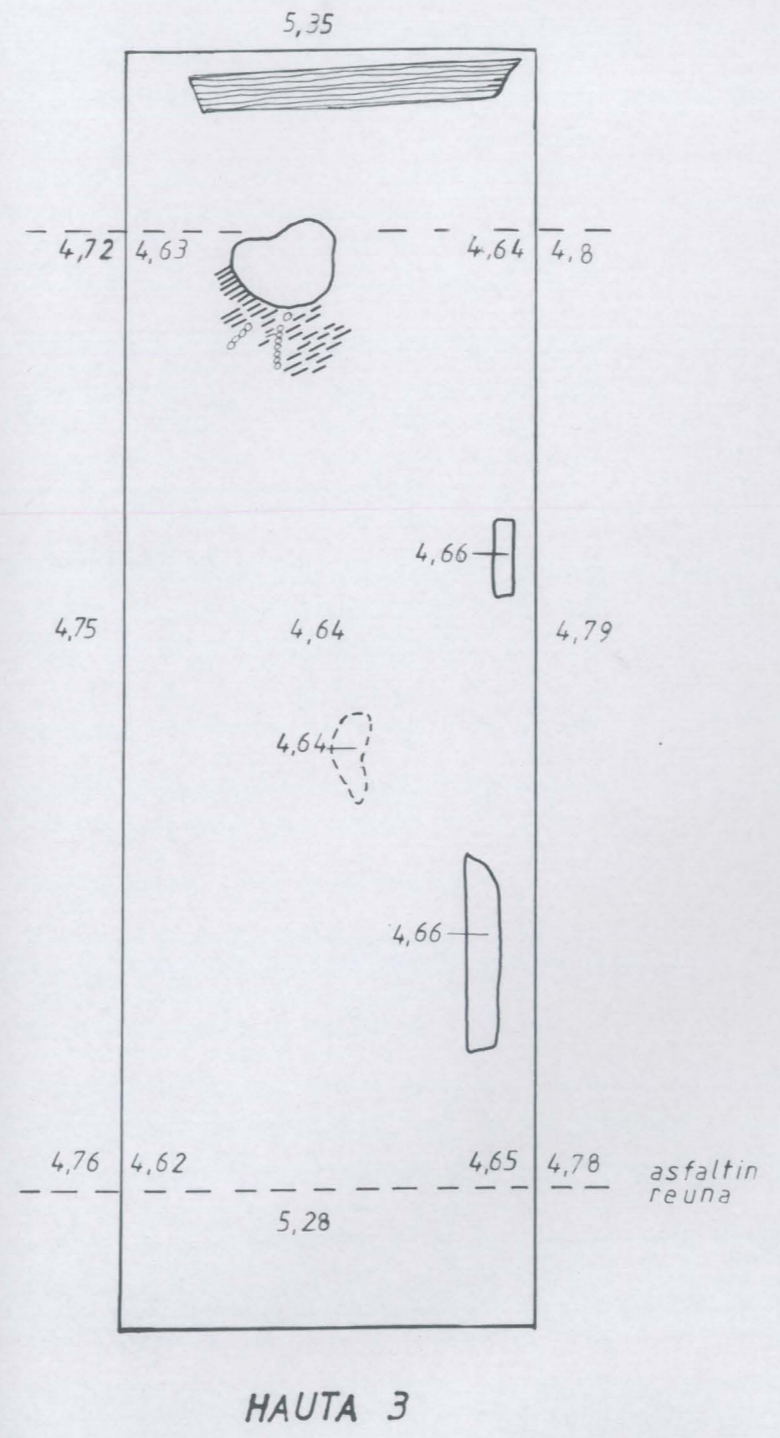
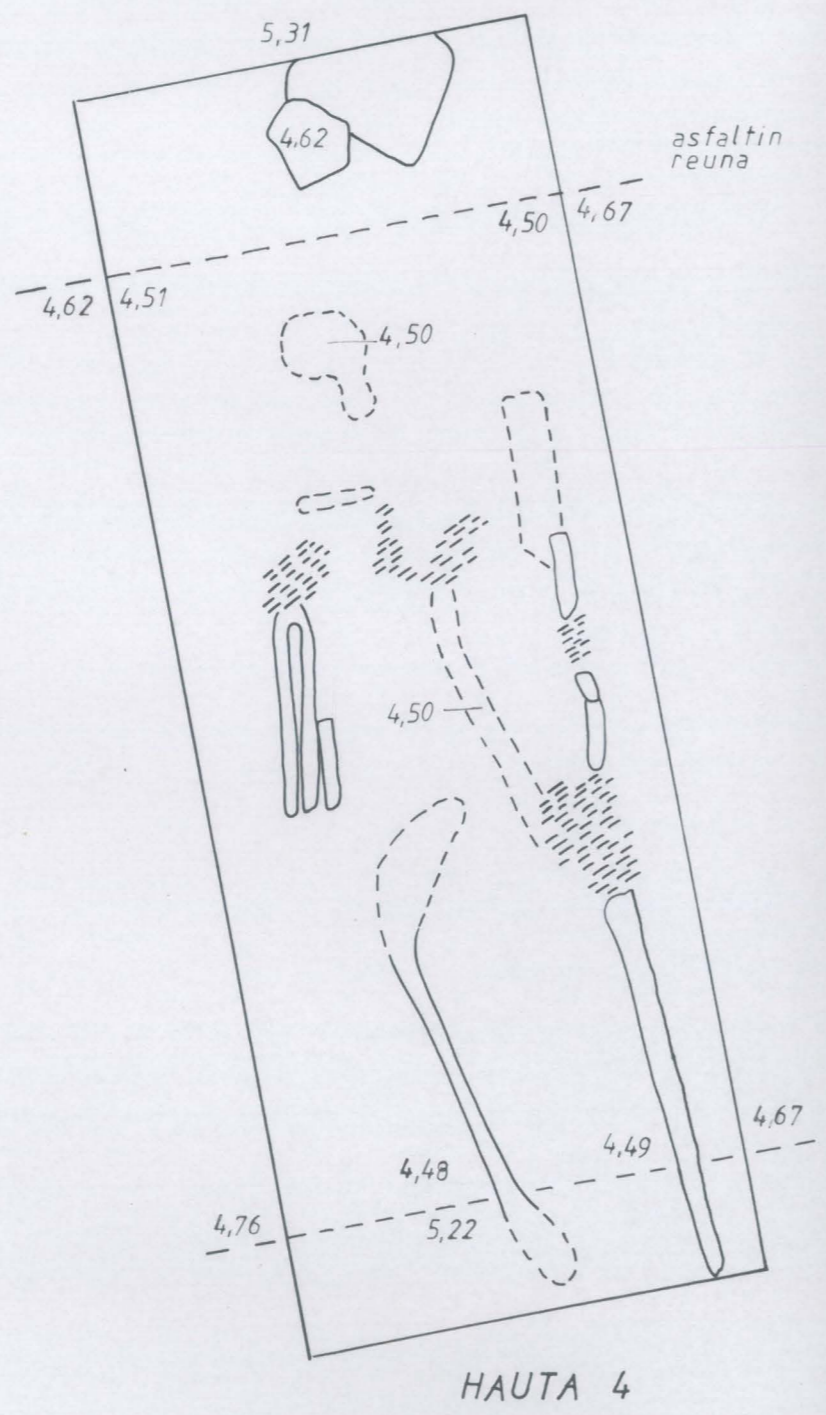
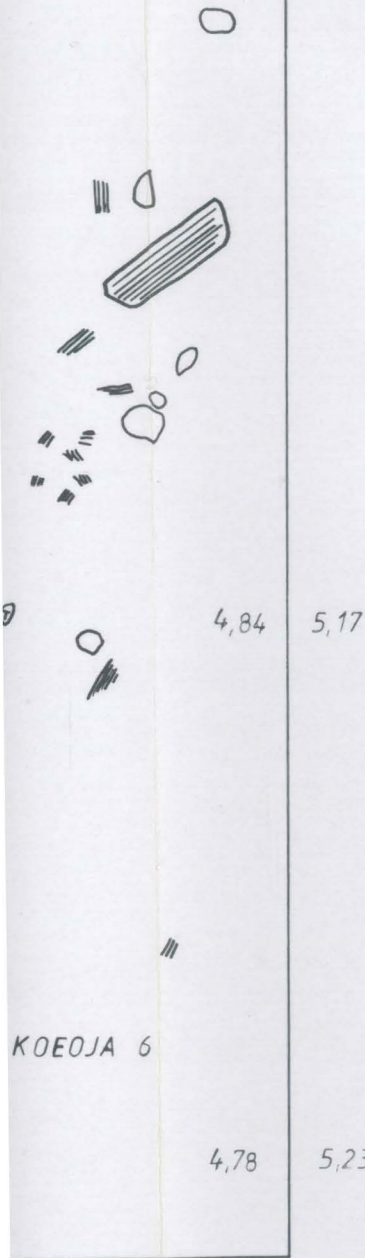


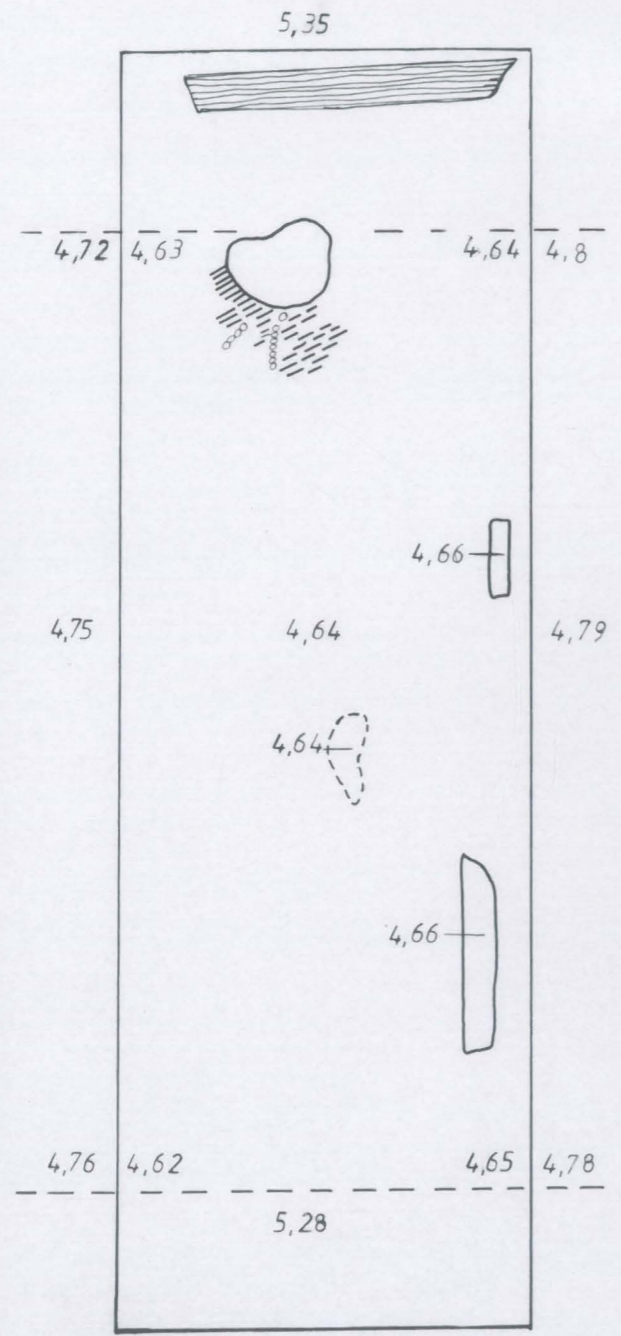
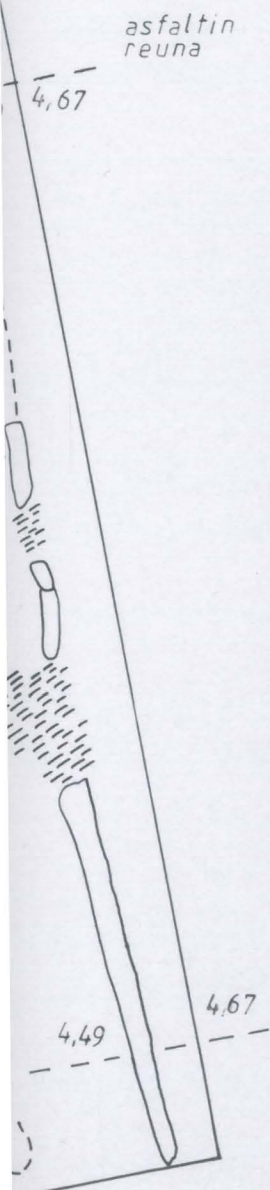




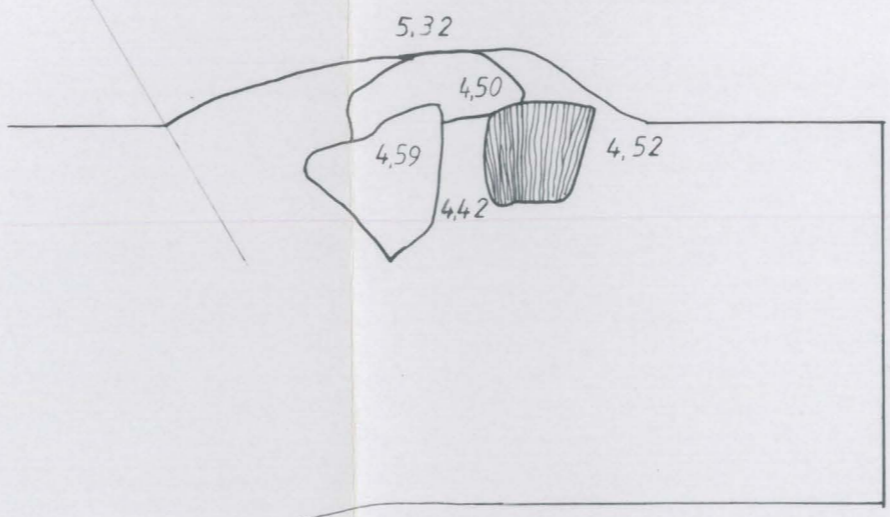
lounaisen varaston koillinen seinä

0VI





HAUTA 3



-  savi
-  hiekasekainen savi
-  kivi
-  tiili
-  puu
-  tuufa

kartta 6

TURKU VIII - 8 - 2






LINNANKATU 43 /

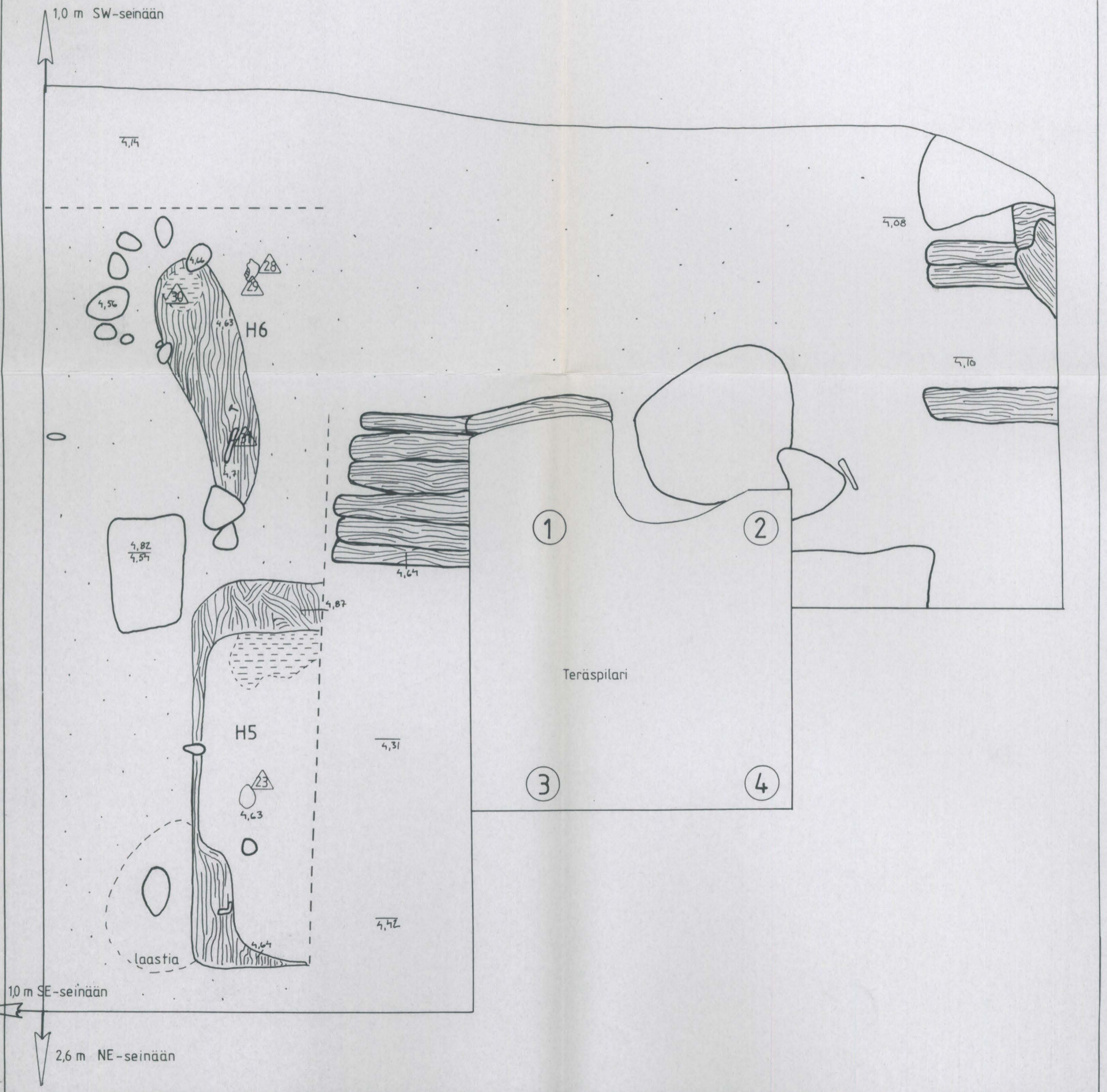
SAIRASHUONEENKATU 2

M. Sartes 1.10. - 31.11.1992

Alue 1, kartta a, 1:20

Piirt. E. Raike

-  SAVI
-  HIEKANSEKAINEN SAVI
-  KIVI
-  PUU
-  LUU



kartta 7

TURKU VIII - 8 - 2

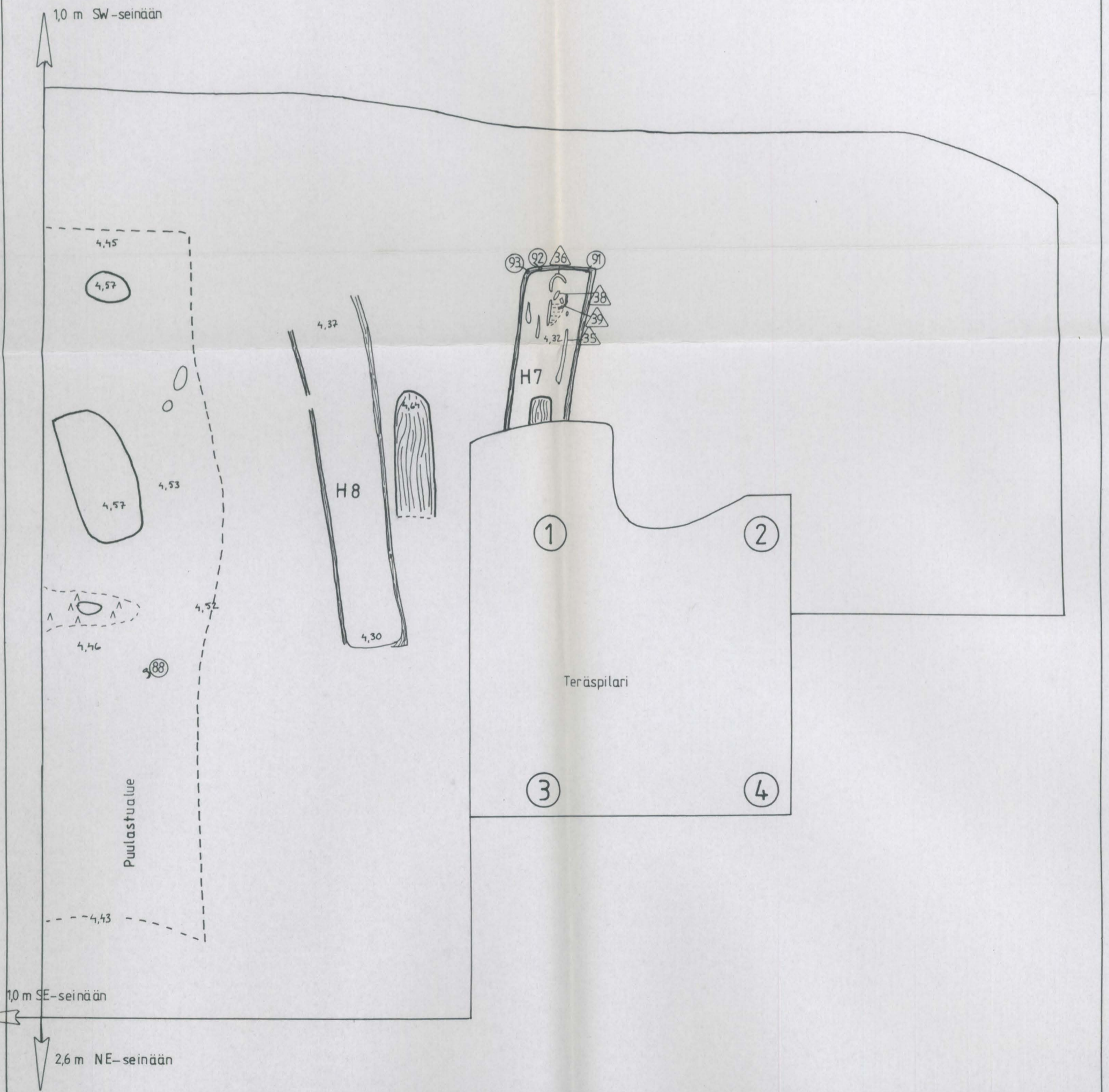
LINNANKATU 43 /

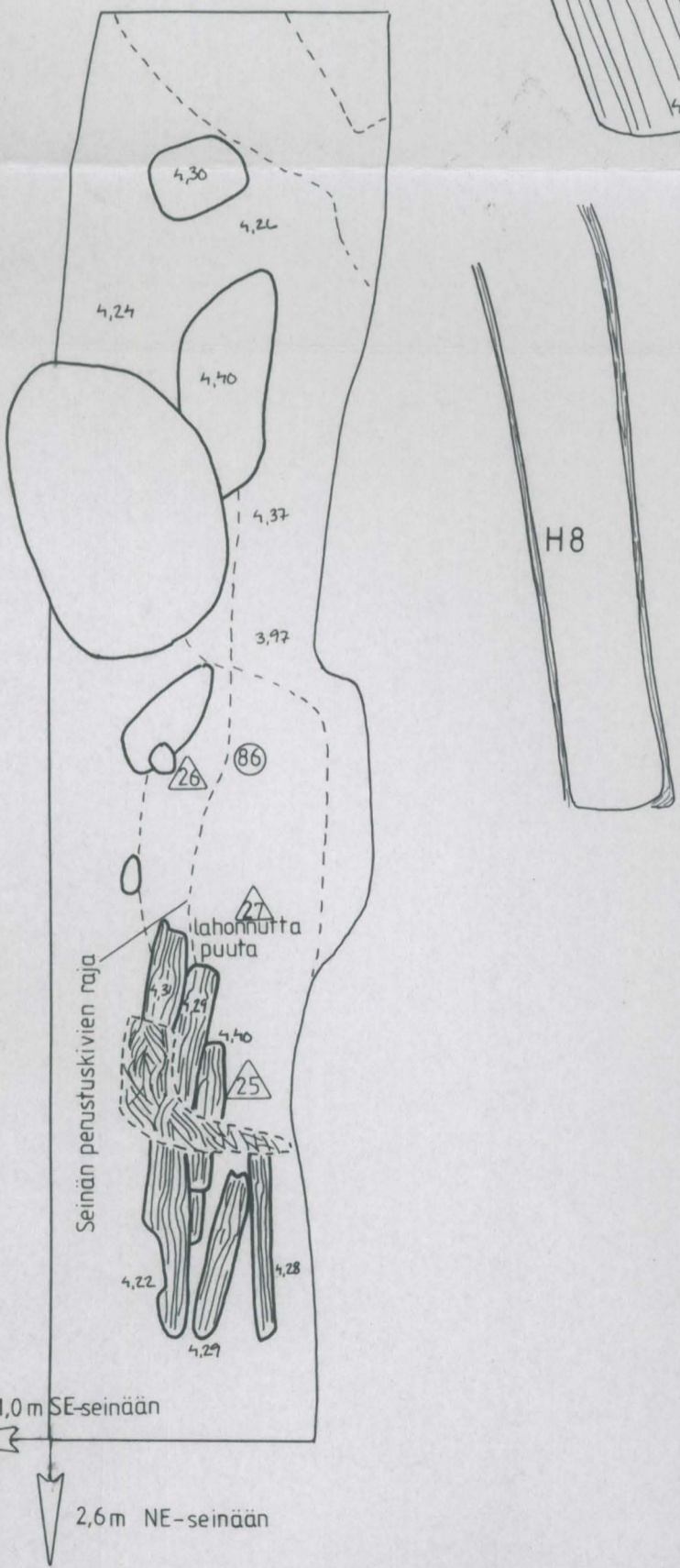
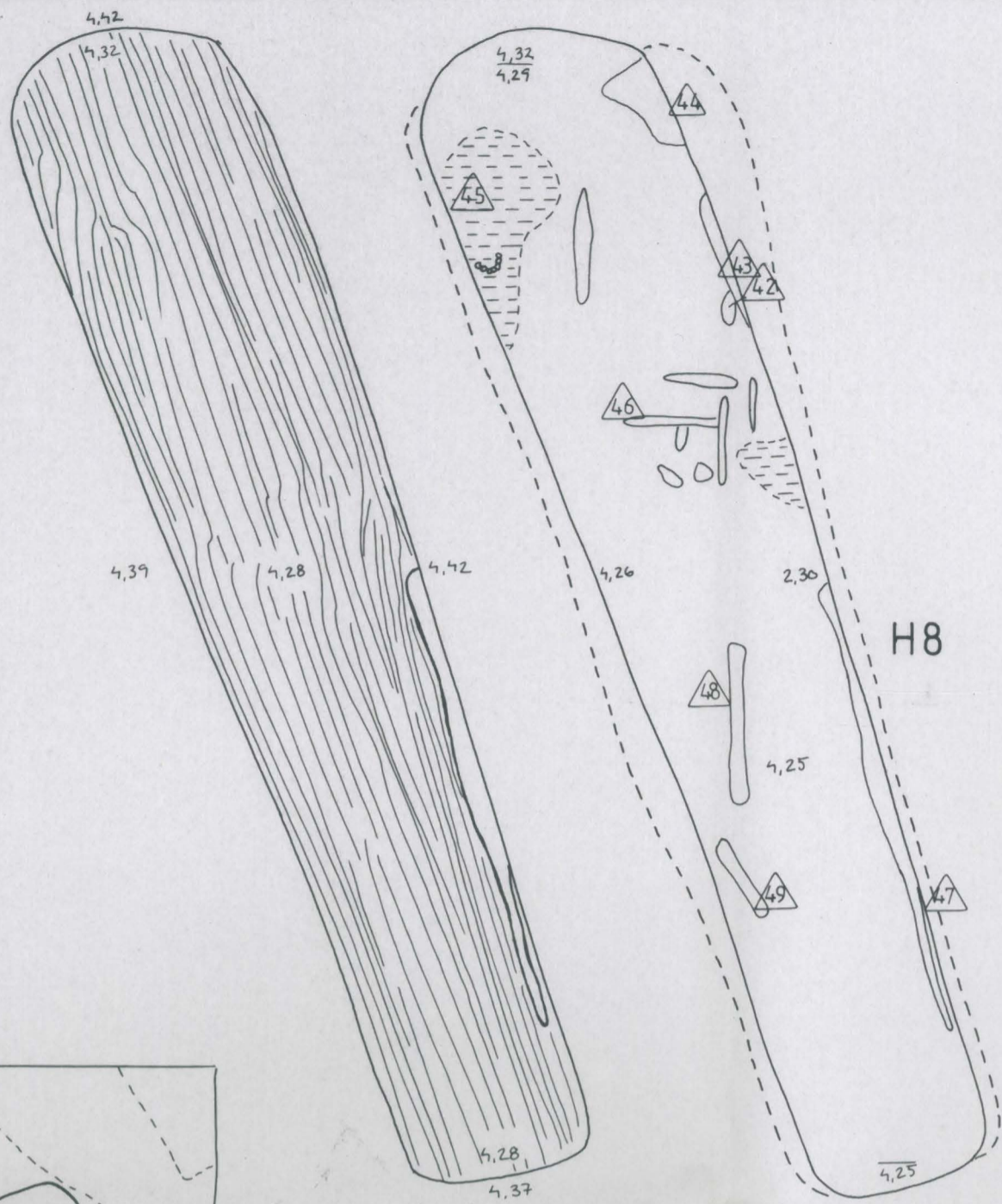
SAIRASHUONEENKATU 2

M. Sartes 1.10. 31.11.1992

Alue 1, kartta b, 1:20

Piirt. E. Raike





- SAVI
- KIVI
- PUU
- LUU

kartta 8
 TURKU VIII - 8 - 2
 LINNANKATU 43 /
 SAIRASHUONEENKATU 2
 M. Sartes 1.10. - 31.11.1992
 Alue 1, kartta c, 1:20
 Piirt. E. Raike

1,0 m SE-seinään

2,6 m NE-seinään

kartta 9

TURKU VIII - 8 - 2

LINNANKATU 43 /


SAIRASHUONEENKATU 2


M. Sartes 1.10. - 31.11.1992

Alue 2, kartta a, 1:20

Piirt. E. Raike

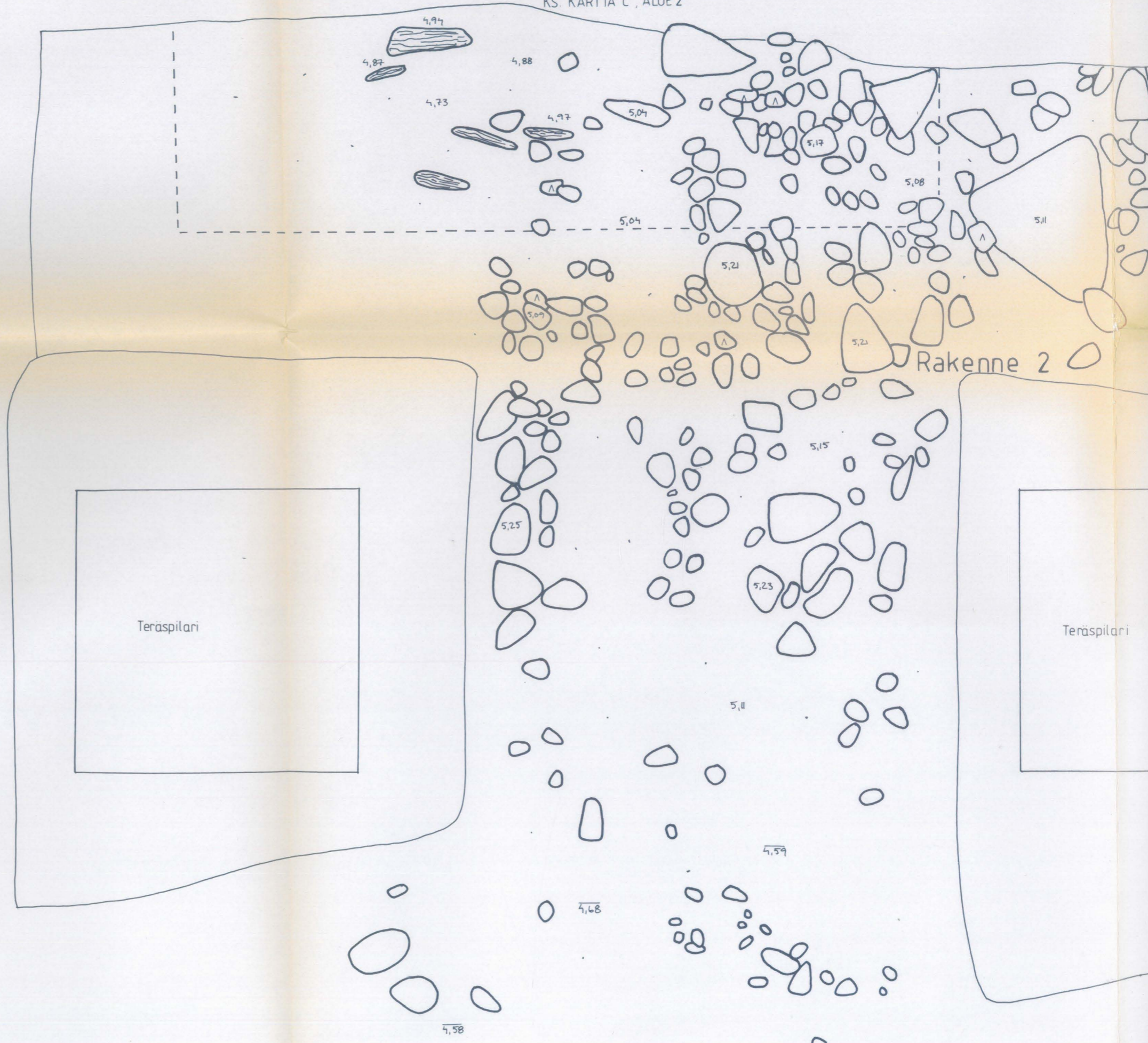
 HIEKANSEKAINEN SAVI

 SAVI

 KIVI

 PUU

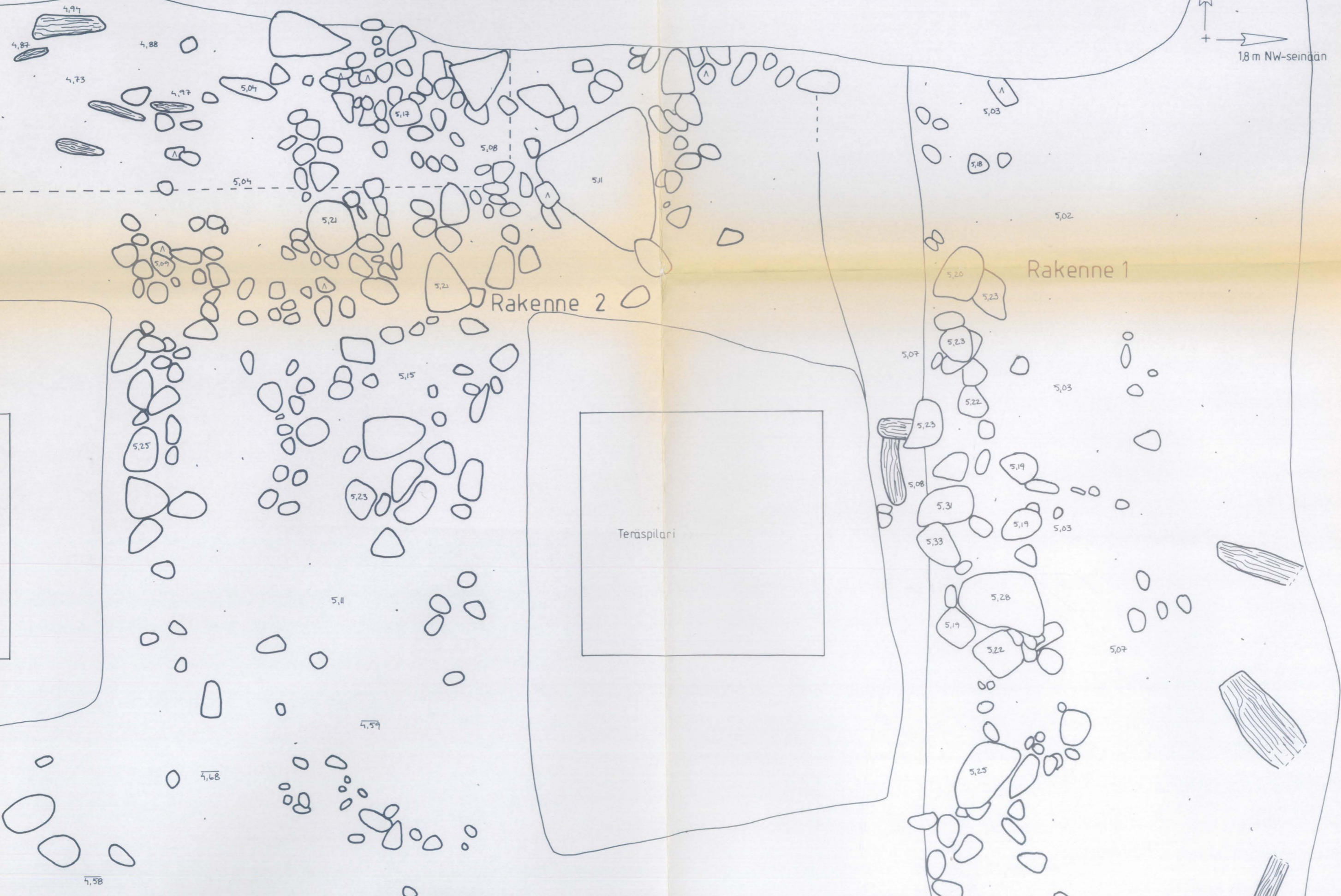
KS. KARTTA C, ALUE 2



KS. KARTTA C, ALUE 2

14 m SW-seinään

18 m NW-seinään

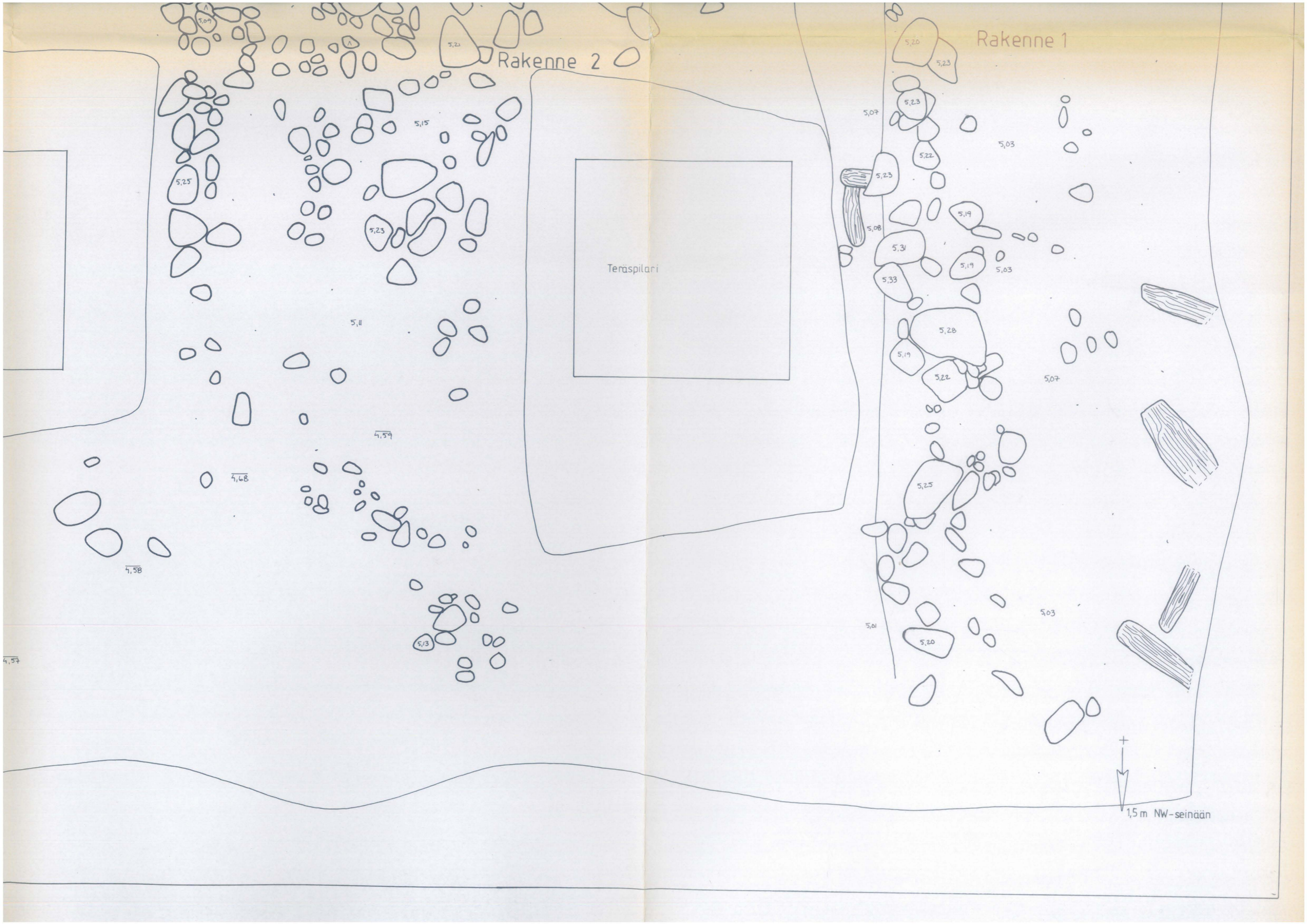



Rakenne 2

Rakenne 1

Teräspilari

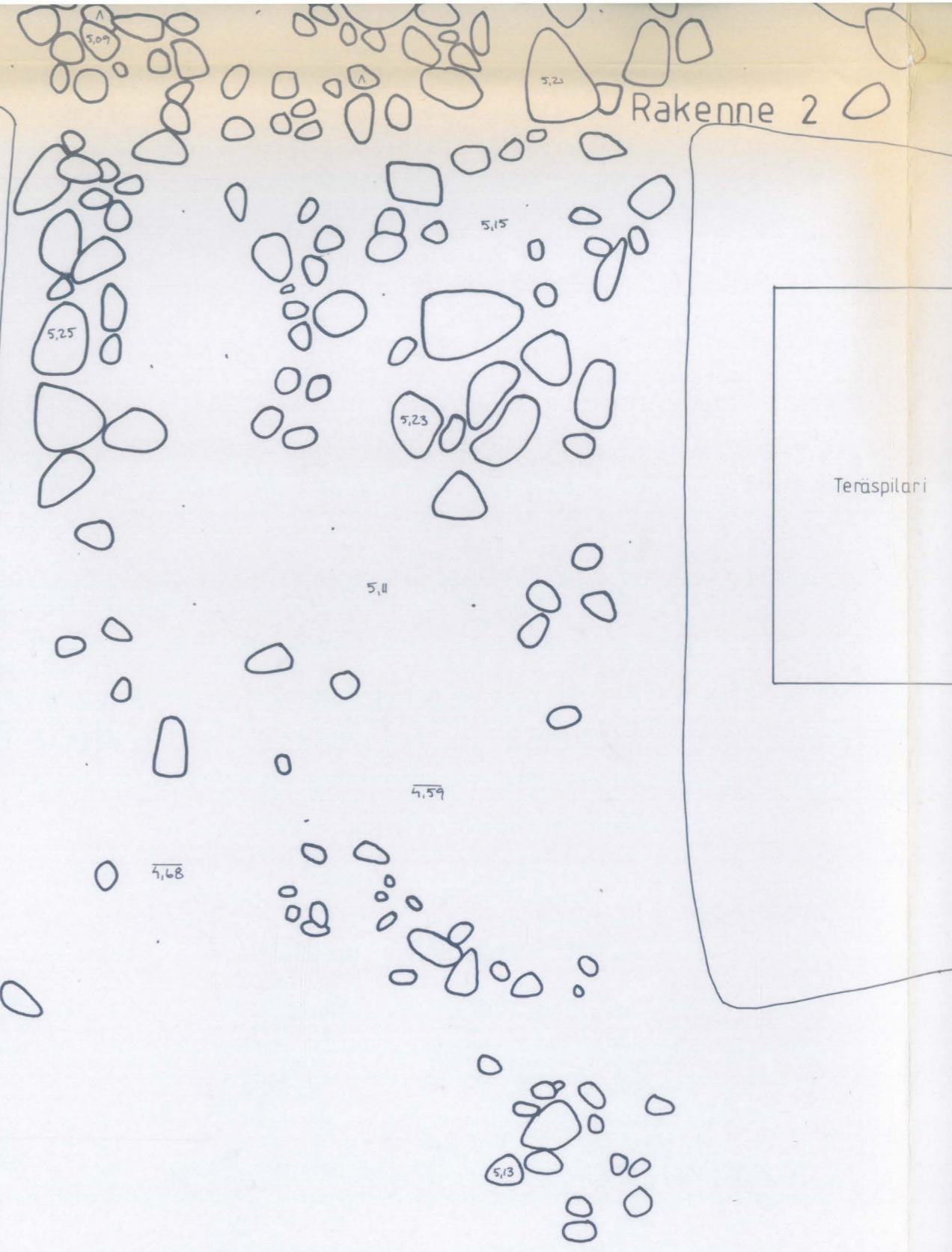
1,5 m NW-seinään





Teräspilari

4,58



Rakenne 2

Teräspilari

4,58

4,68

4,59

5,11

5,13

5,15

5,23


5,25

5,21

5,09



4,51

4,57



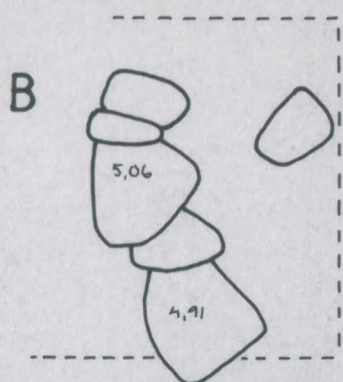
kartta 10
 TURKU VIII - 8 - 2
 LINNANKATU 43 /
 SAIRASHUONEENKATU 2
 M. Sartes 1.10. - 31.11.1992
 Alue 2 , kartta b , 1:20
 Piirt. E. Raike

-  SAVI
-  SAVENSEKAINEN HIEKKA
-  KIVI
-  PUU



4,53

4,77



kartta 11

TURKU VIII - 8 - 2


LINNANKATU 43 /

SAIRASHUONEENKATU 2

M. Sartes 1.10. 31.11.1992

Alue 2 , kartta c , 1:20

Piirt. E. Raike



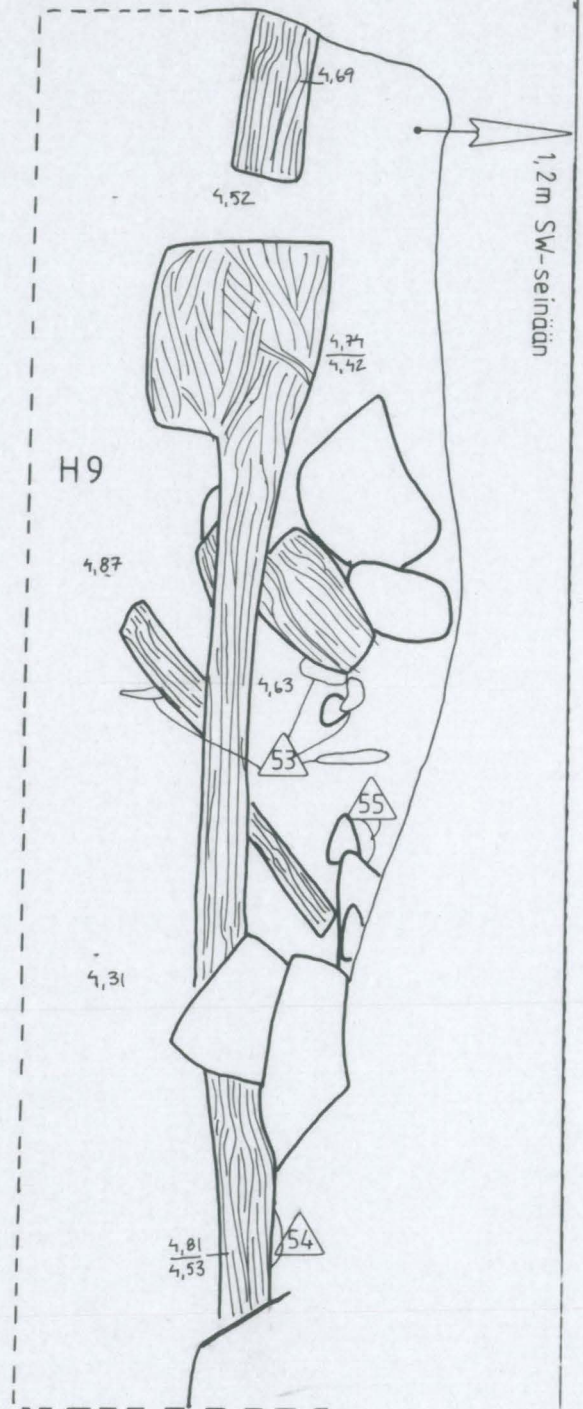
SAVI



KIVI



PUU



kartta 12

TURKU VIII - 8 - 2


LINNANKATU 43 /

SAIRASHUONEENKATU 2

M. Sartes 1.10. - 31.11.1992

Alue 3, 1:20

Piirt. E. Raike



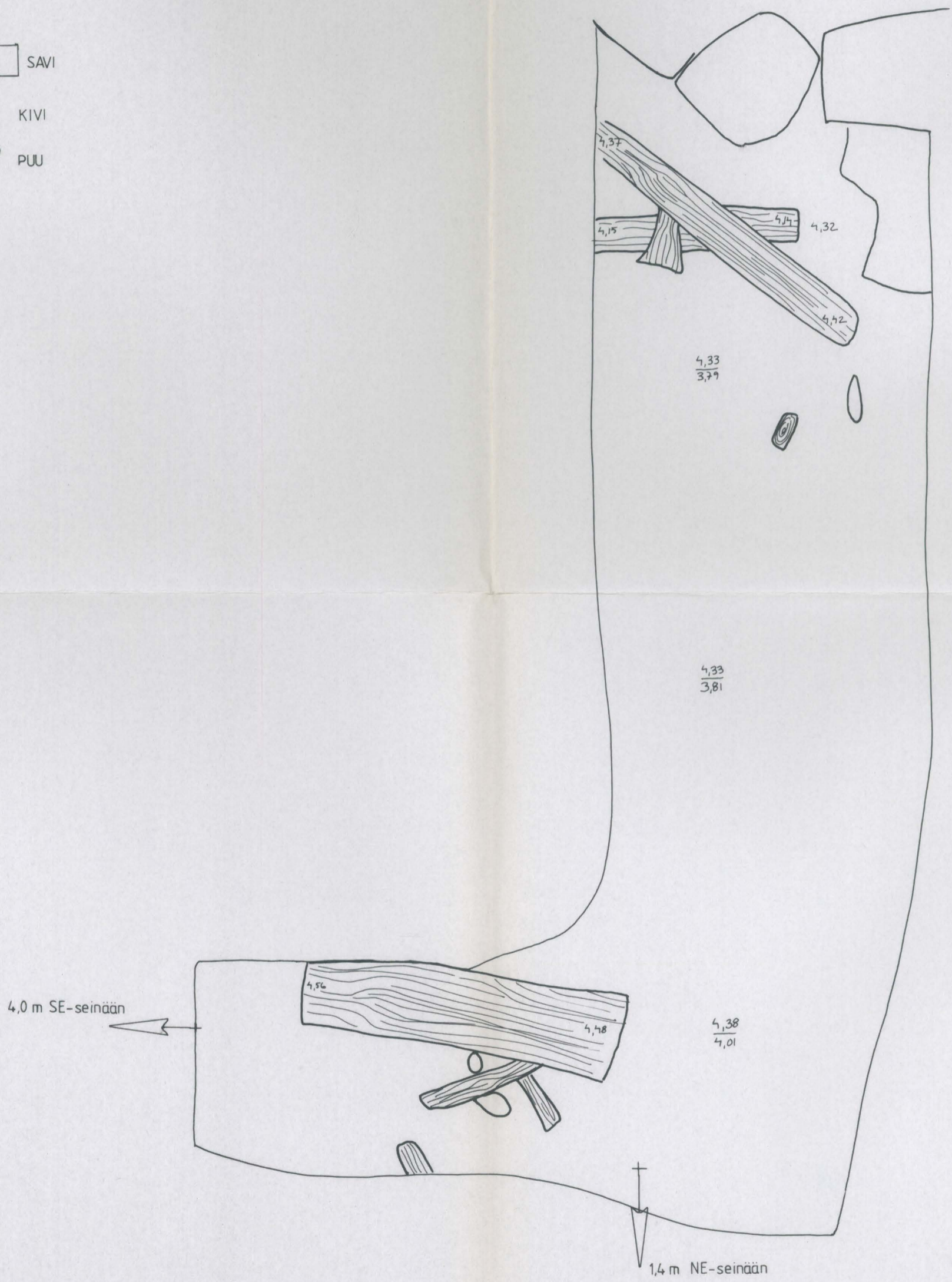
SAVI



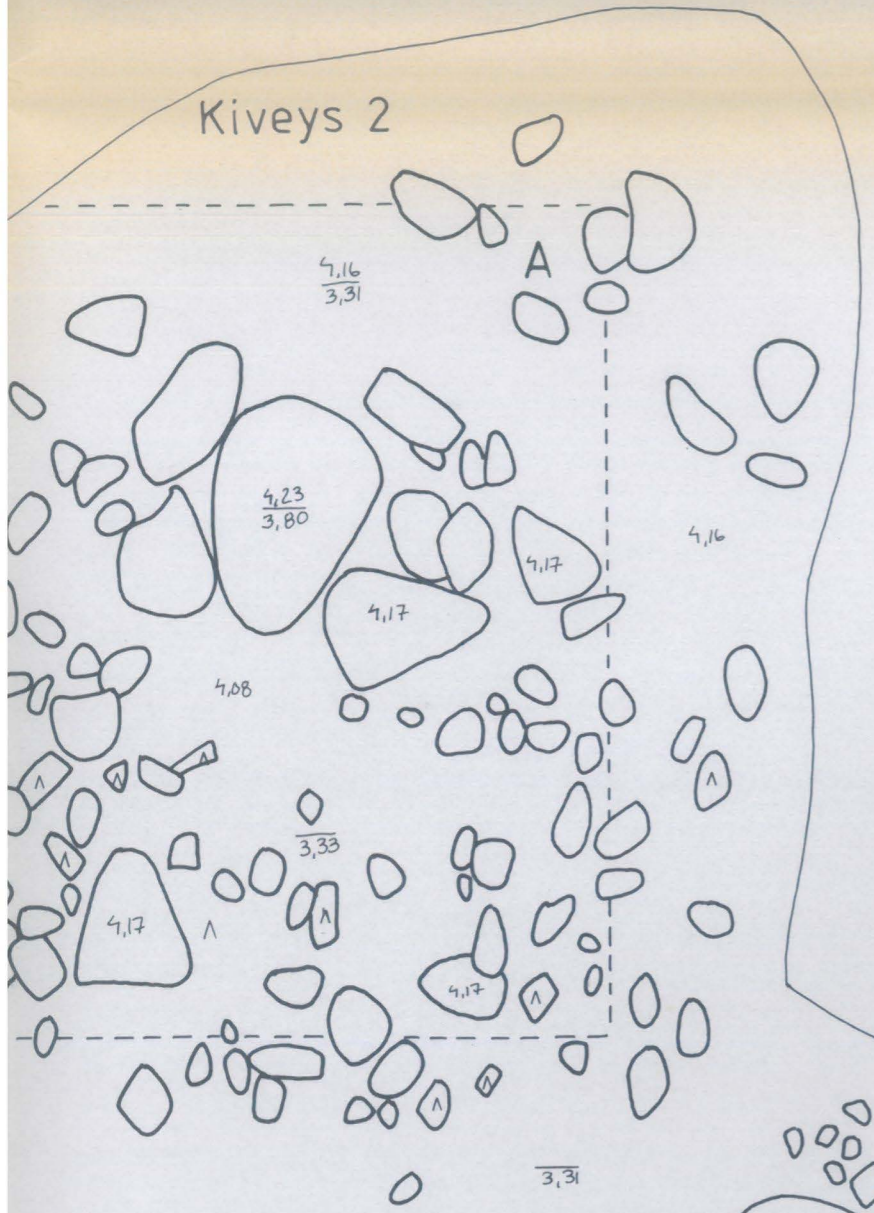
KIVI



PUU



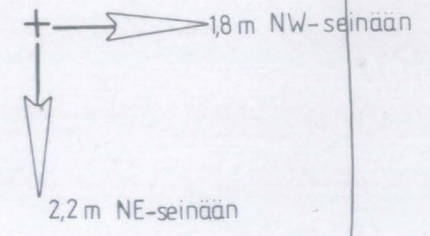
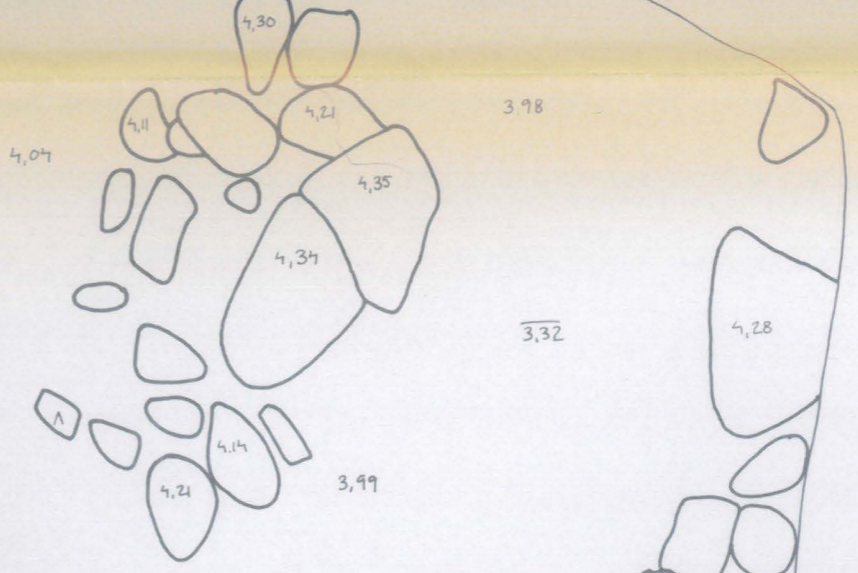
Kiveys 2



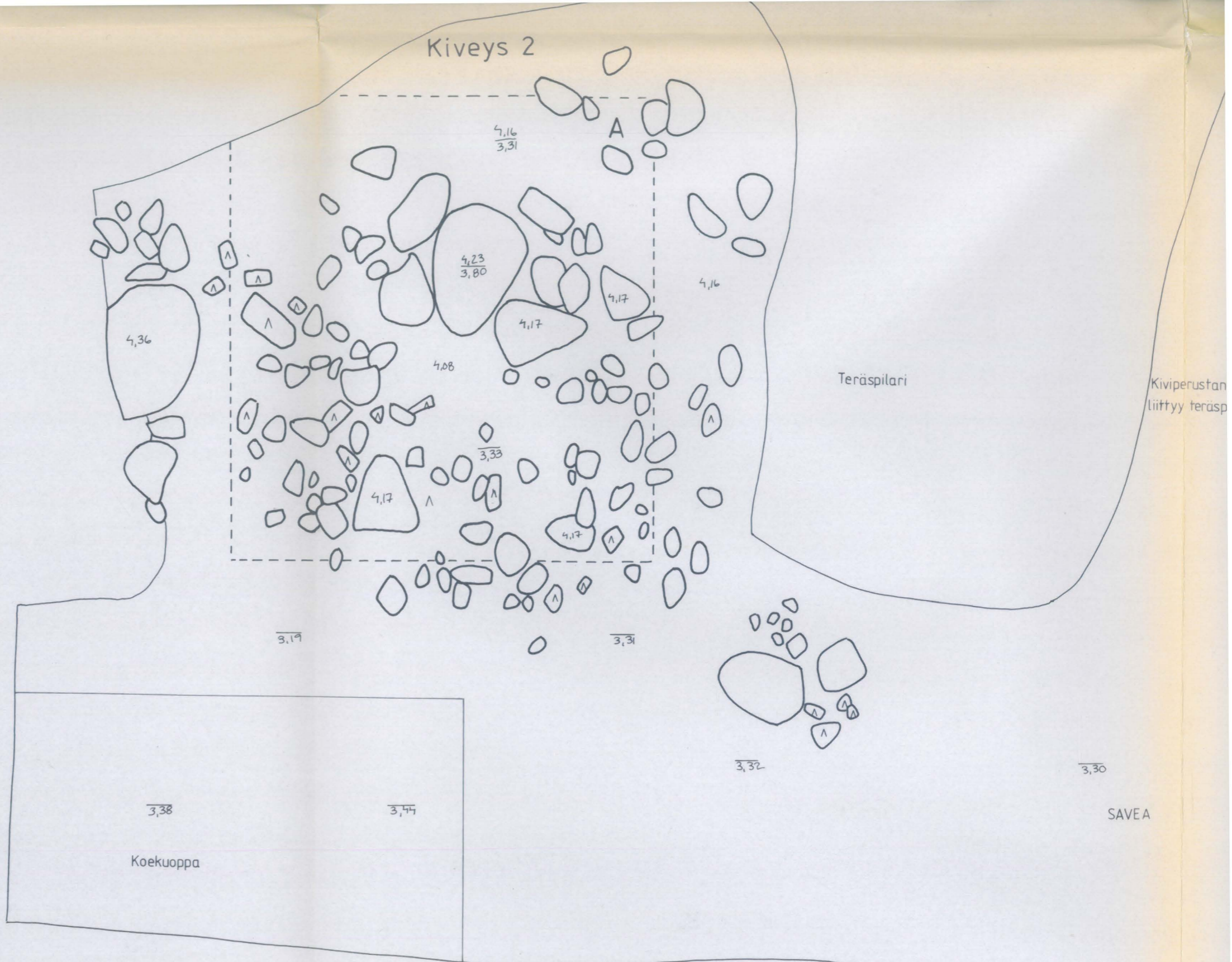
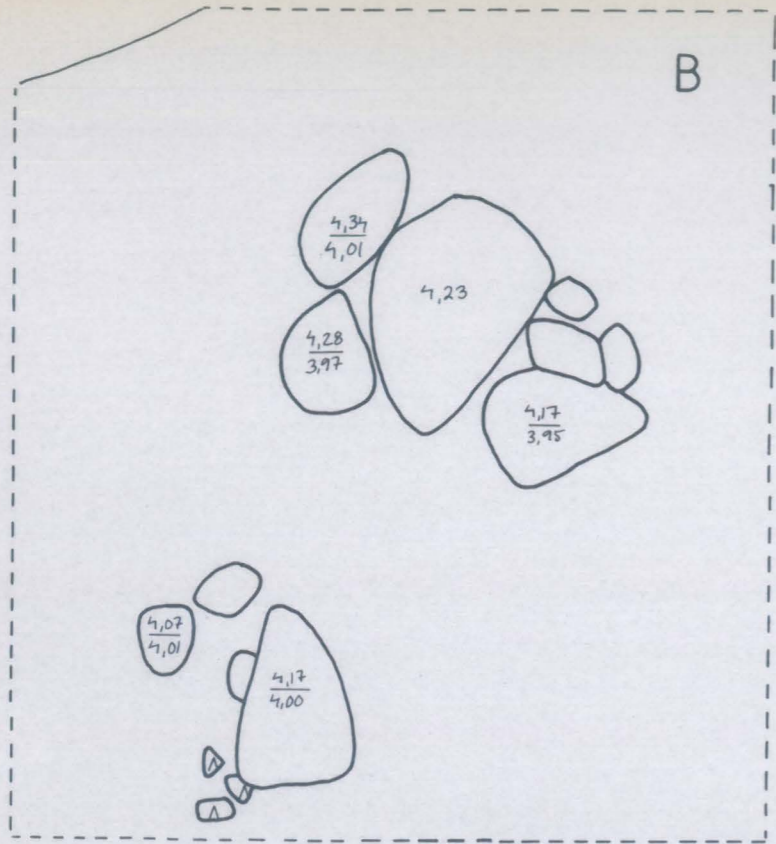
Teräspilari

Kiviperustan raja
liittyy teräspilariin

SAVEA



Kiveys 2



kartta 14

TURKU VIII -8-2

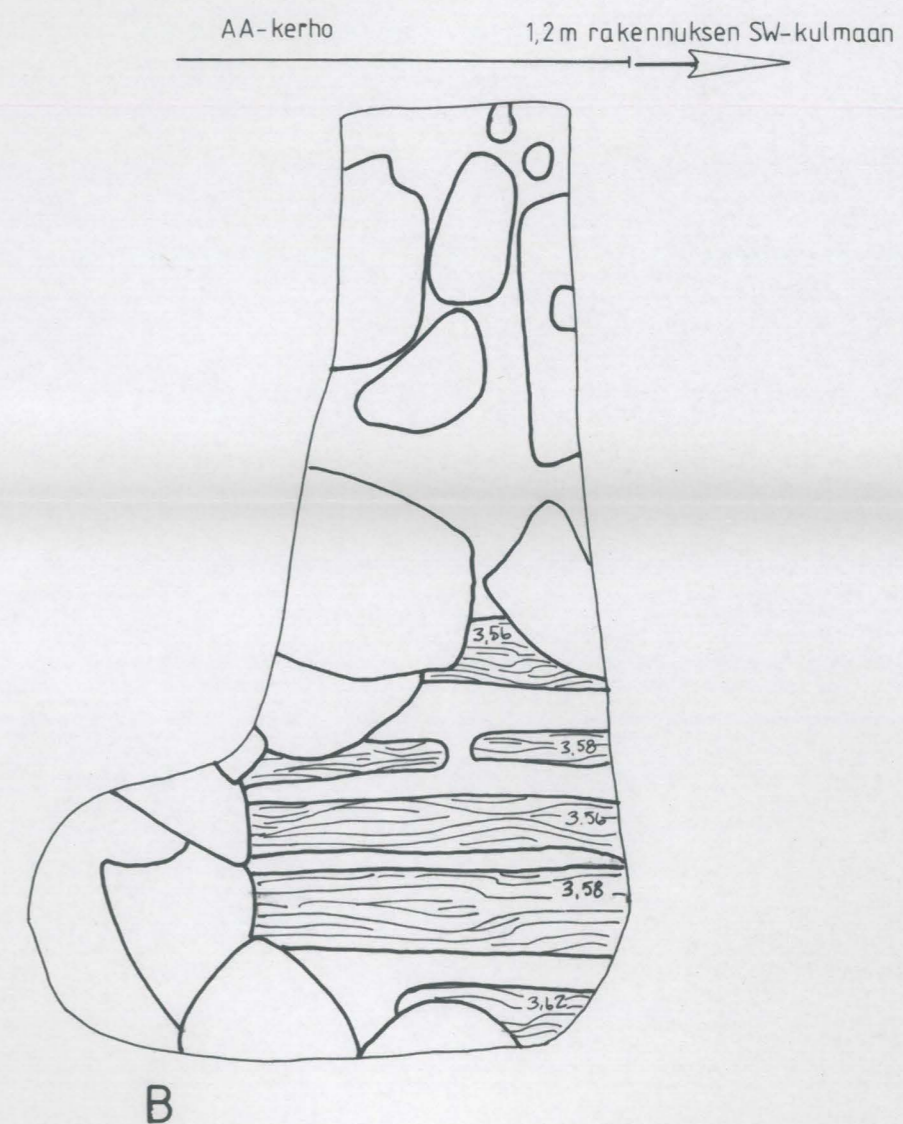
LINNANKATU 43 /

SAIRASHUONEENKATU 2

M. Sartes 1.10. 31.11.1992

Koekuoppa 1, 1:20

Pirt. E. Raike



kartta 15

TURKU VIII - 8 - 2

LINNANKATU 43 /


SAIRASHUONEENKATU 2

M. Sartes 1.10. - 31.11.1992

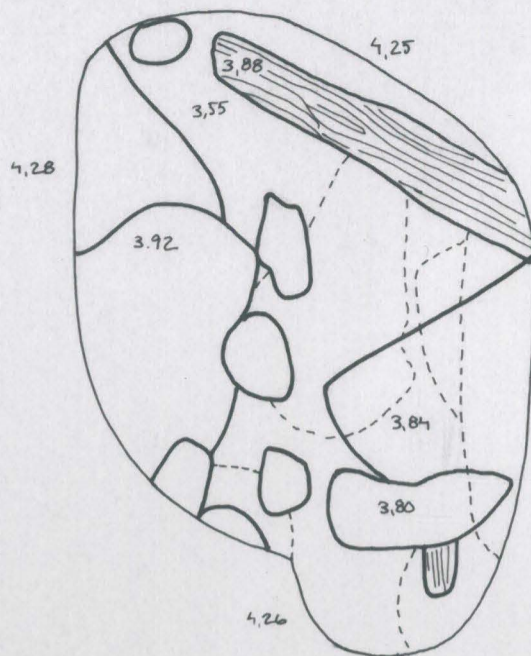
Koekuoppa 2, 1:20

Piirt. E. Raike

1,8 m pannuhuoneen piipun E-kulmaan



A



SAVI

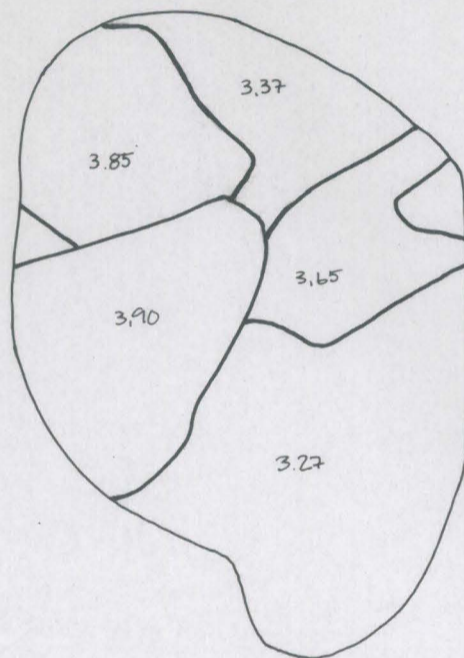


KIVI



PUU

B



kartta 16

TURKU VIII-8-2


LINNANKATU 43 /

SAIRASHUONEENKATU 2

M. Sartes 1.10. - 31.11.1992

Koekuopat 4,5 1:20

Piirt. E. Raike



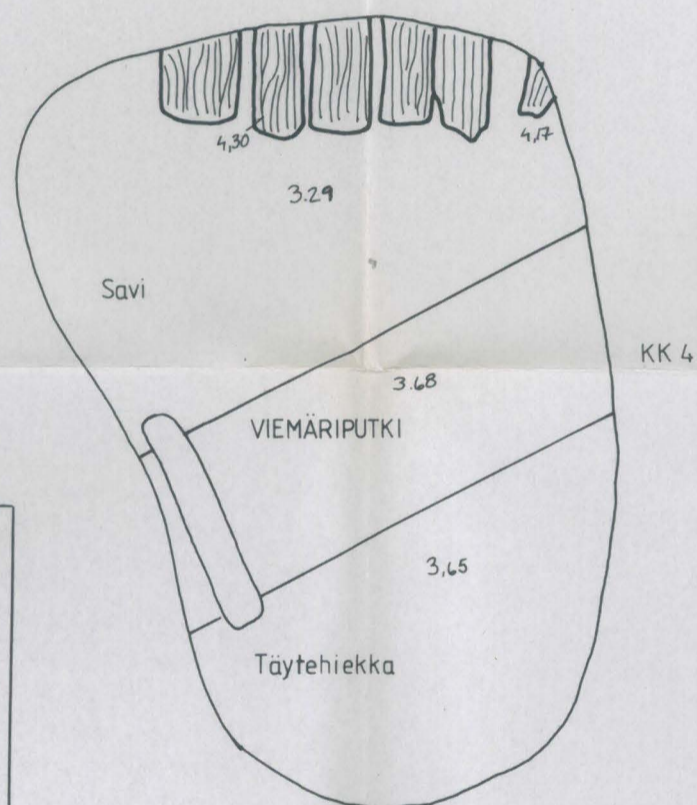
SAVI



KIVI



PUU



LÄMPÖKESKUKSEN NE-KULMA

