

Turku Rettiginrinne 2000-2001

Liite V

Rakennekartat

Profiilikartta

Leikkauskartat

107 +

106 +

105 +

104 +

103 +

102 +

101 +
76

+
77

+
78

9.66
9.43

9.58
9.49

9.63
9.51

9.63
9.51

9.61
9.34

9.57
9.45

9.58
9.49

9.59
9.50

9.59
9.47

9.64
9.35

9.56

9.67
9.56

9.61
9.56

9.83
9.31

9.71

9.78

9.78
9.58

M201

10.18
9.64

10.23

R108A = R203



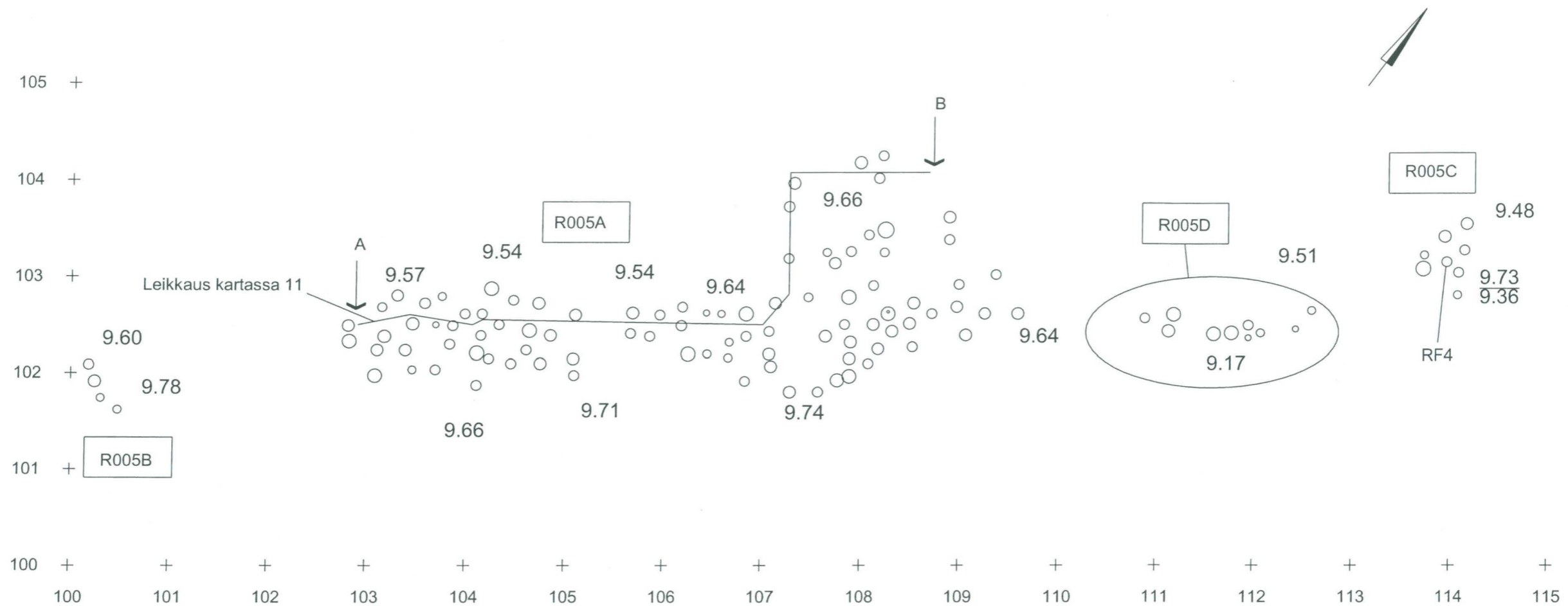
TURKU
Rettiginrinne
E. Saloranta 2001

Rakennekartta
R108A=R203
MK 1:20

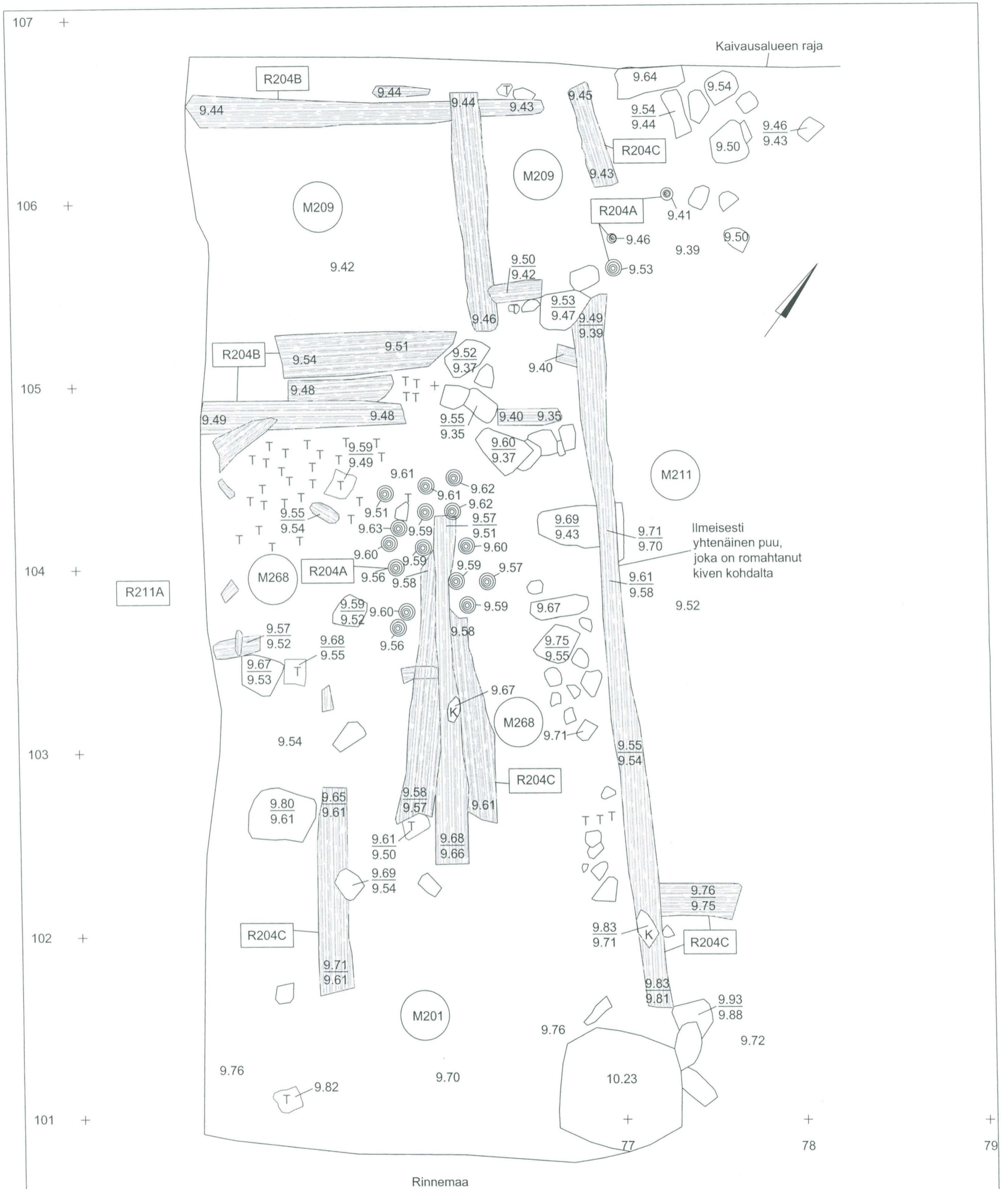
MITTAUSDOKUMENTOINTI
Kirsi Majantie / Miikka Kumpulainen

TURUN MAAKUNTAMUSEO, TURKU

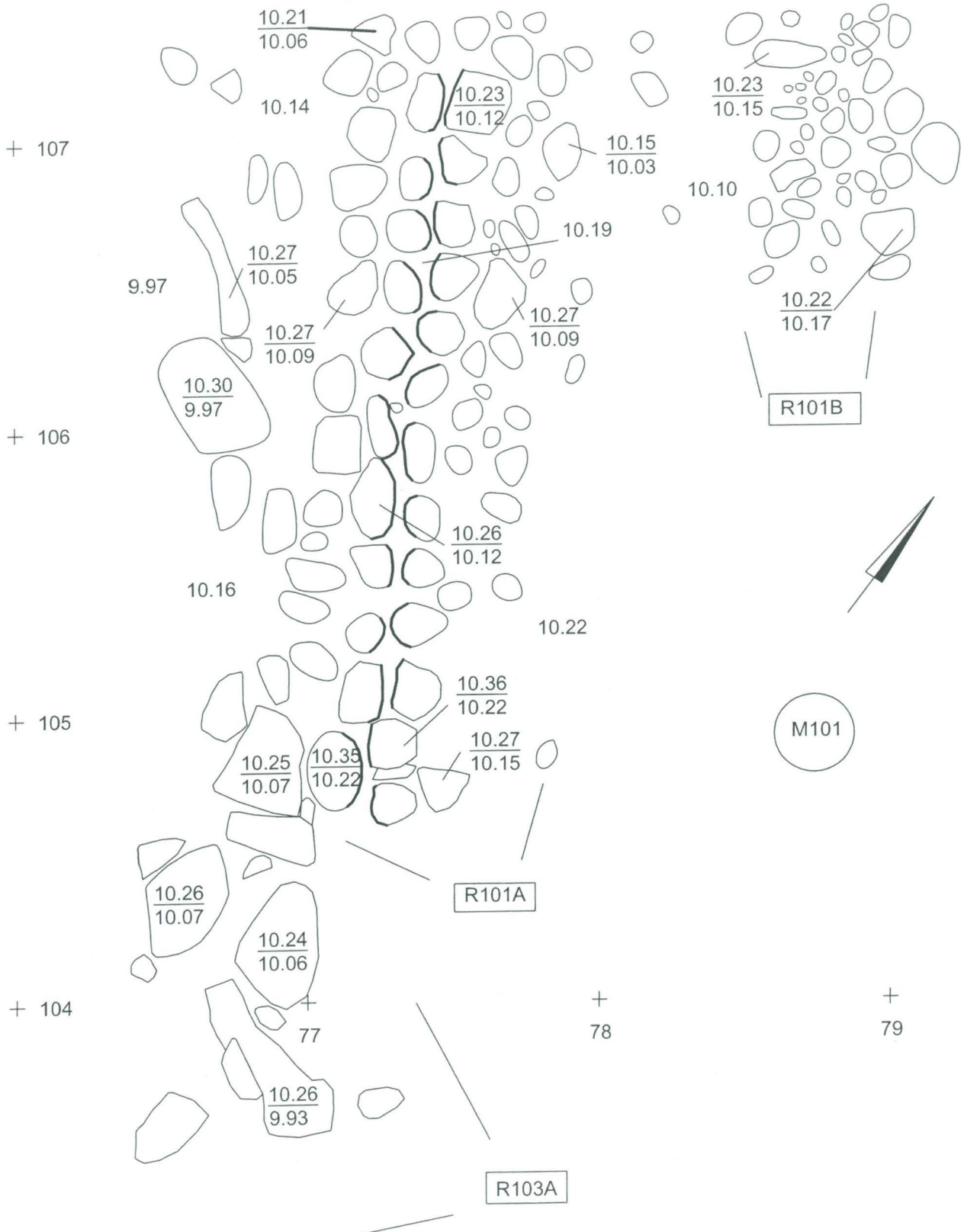
Kartta 3/2001



TURKU Rettiginrinne L. Seppänen 2000	Rakennekartta R005 MK 1:50
MITTAUSDOKUMENTOINTI Kirsi Majantie, Tanja Ratilainen / Kirsi Majantie, Tapani Tuovinen, Miikka Kumpulainen	TURUN MAAKUNTAMUSEO, TURKU Kartta 05, 11/2000



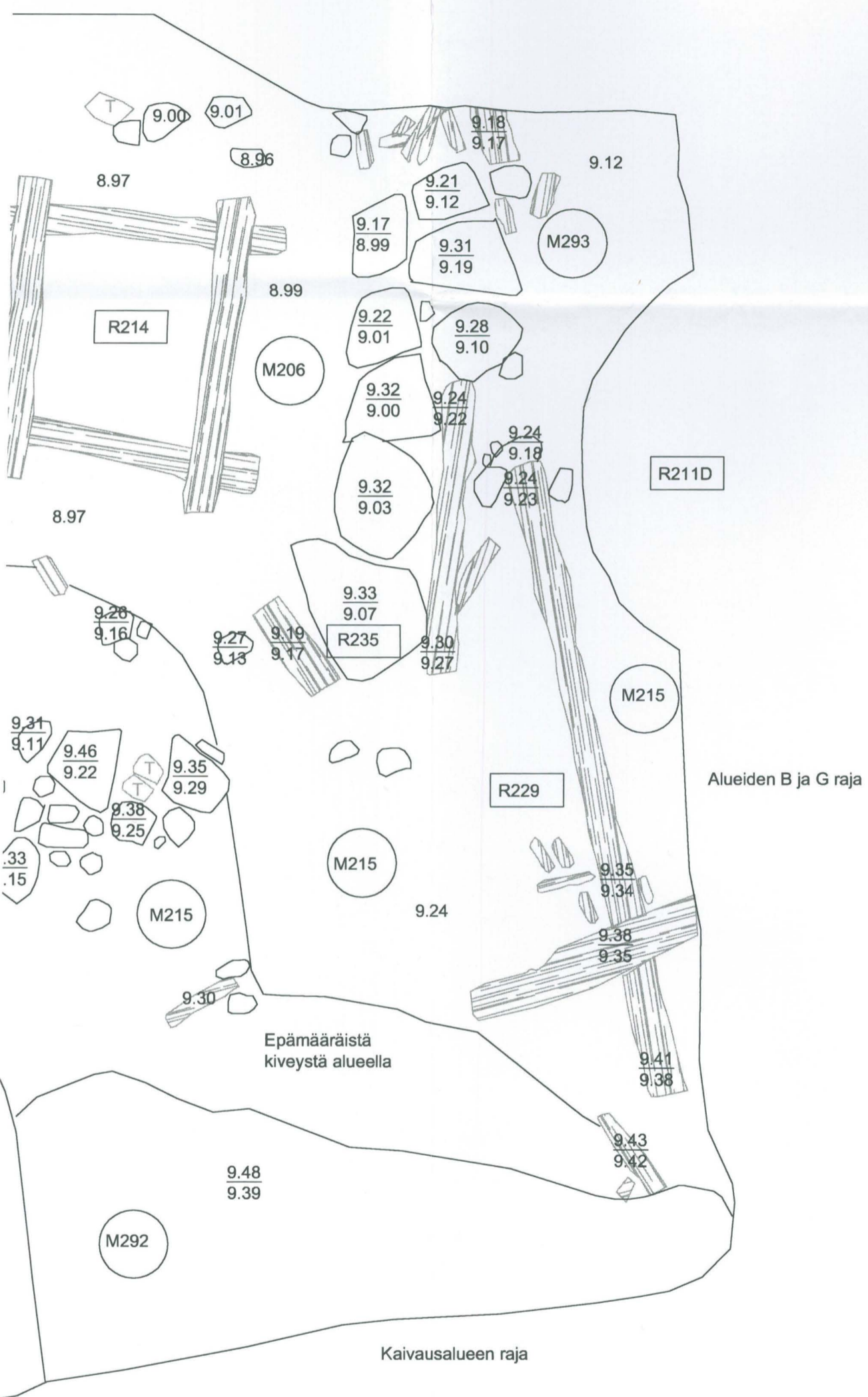
<p>TURKU Rettiginrinne E. Saloranta 2001</p>	<p>Rakennekartta R204A, R204B, R204C, R211A MK 1:20</p>
<p>MITTAUSDOKUMENTOINTI Kirsi Majantie / Mika Ainasoja</p>	<p>TURUN MAAKUNTAMUSEO, TURKU Kartta 6/2001</p>



<p>TURKU Rettiginrinne L. Seppänen 2000</p>	<p>Rakennekartta R101A, R101B, R103A MK 1:20</p>
<p>MITTAUSDOKUMENTOINTI Kirsi Majantie / Kirsi Majantie, Tapani Tuovinen ja Mika Ainasoja</p>	<p>TURUN MAAKUNTAMUSEO, TURKU Kartta 7/2000</p>



<p>TURKU Rettiginrinne E. Saloranta 2001</p>	<p>Rakennekartta R211D, R214, R229, R235 MK 1:20</p>
<p>MITTAUSDOKUMENTOINTI Kirsi Majantie / Mika Ainasoja</p>	<p>TURUN MAAKUNTAMUSEO, TURKU Kartta 7a/2001</p>



TURKU Rettiginrinne E. Saloranta 2001	Rakennekartta R 211D, R213, R214, R229, R231, R235 MK 1:20
	TURUN MAAKUNTAMUSEO, TURKU Kartta 7bc/2001
MITTAUSDOKUMENTOINTI Kirsi Majantie / Miikka Kumpulainen	

Kaivausalueen raja

107 +

106 +

105 +

104 +

103 +

102 +

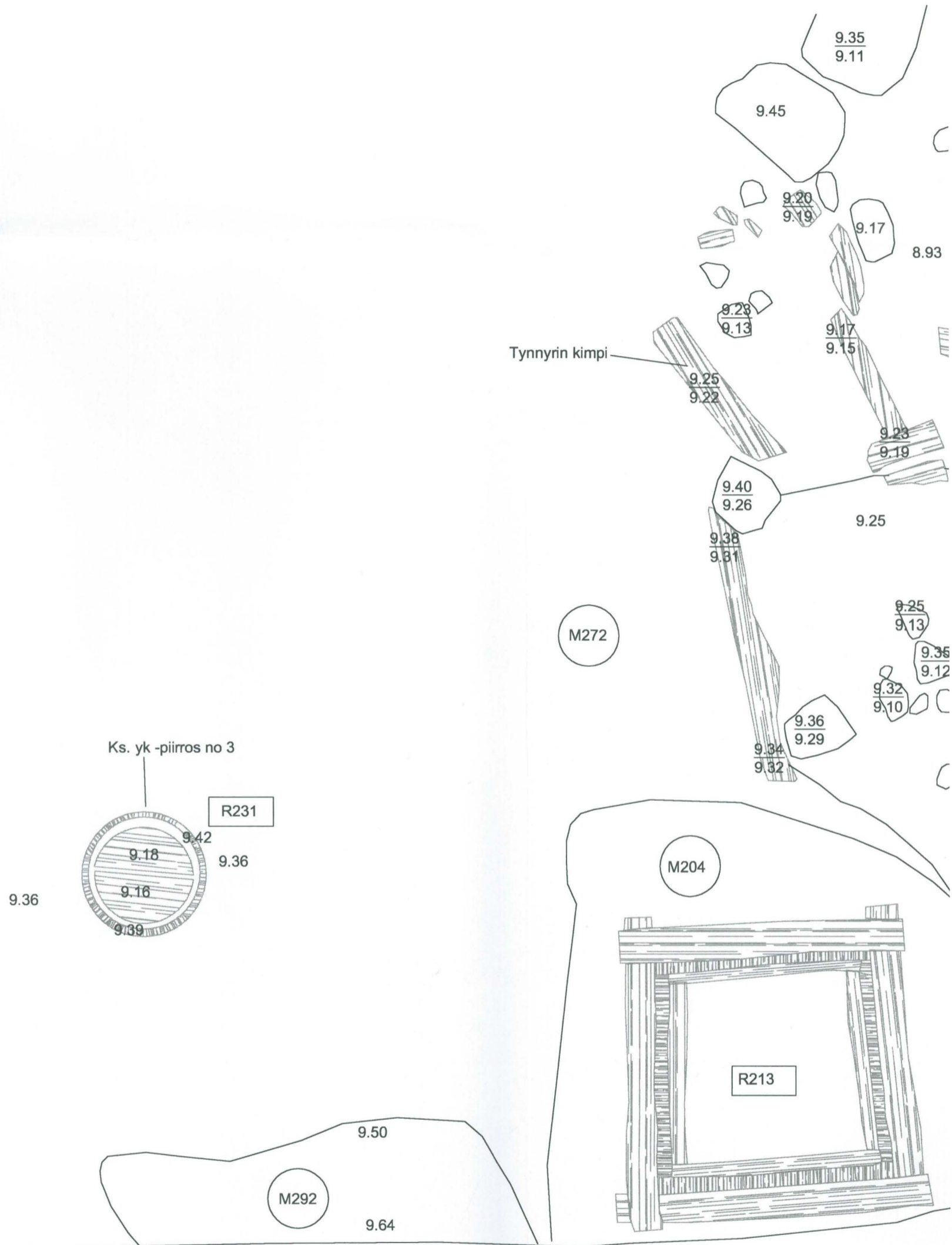
101 +
77

+
78

+
79

+
80

+
81



108 +

R102

10.23
10.21

10.19
10.04

107 +



10.23
10.07

106 +

10.33
10.20

10.23
10.02

M101

10.30
10.14

105 +

10.29
10.20

69

+

70

+

71

<p>TURKU Rettiginrinne L. Seppänen 2000</p>	<p>Rakennekartta R102 MK 1:20</p>
<p>MITTAUSDOKUMENTOINTI Kirsi Majantie / Kirsi Majantie ja Mika Ainasoja</p>	<p>TURUN MAAKUNTAMUSEO, TURKU</p> <hr/> <p>Kartta 8/2000</p>

101 +

100 +

99 +

98 +

97 +

96 +

95 +

94 +

M210

M218

R215

Kivetty käytävä

Kallio

T
T
T
T
T
T

T
T

10.59
10.47

10.70
10.47

10.74
10.56

10.83
10.72

10.82
10.70

10.74
10.70

10.87
10.75

10.87
10.75

T
T
T
T
T
T

10.89
10.75

10.97
10.72

10.88
10.75

10.86
10.71

10.87
10.74

10.89
10.77

11.02
10.73

10.95
10.86

10.93

10.90
10.80

10.86
10.74

11.10
10.97

11.21
11.08

11.26
10.91

65

66

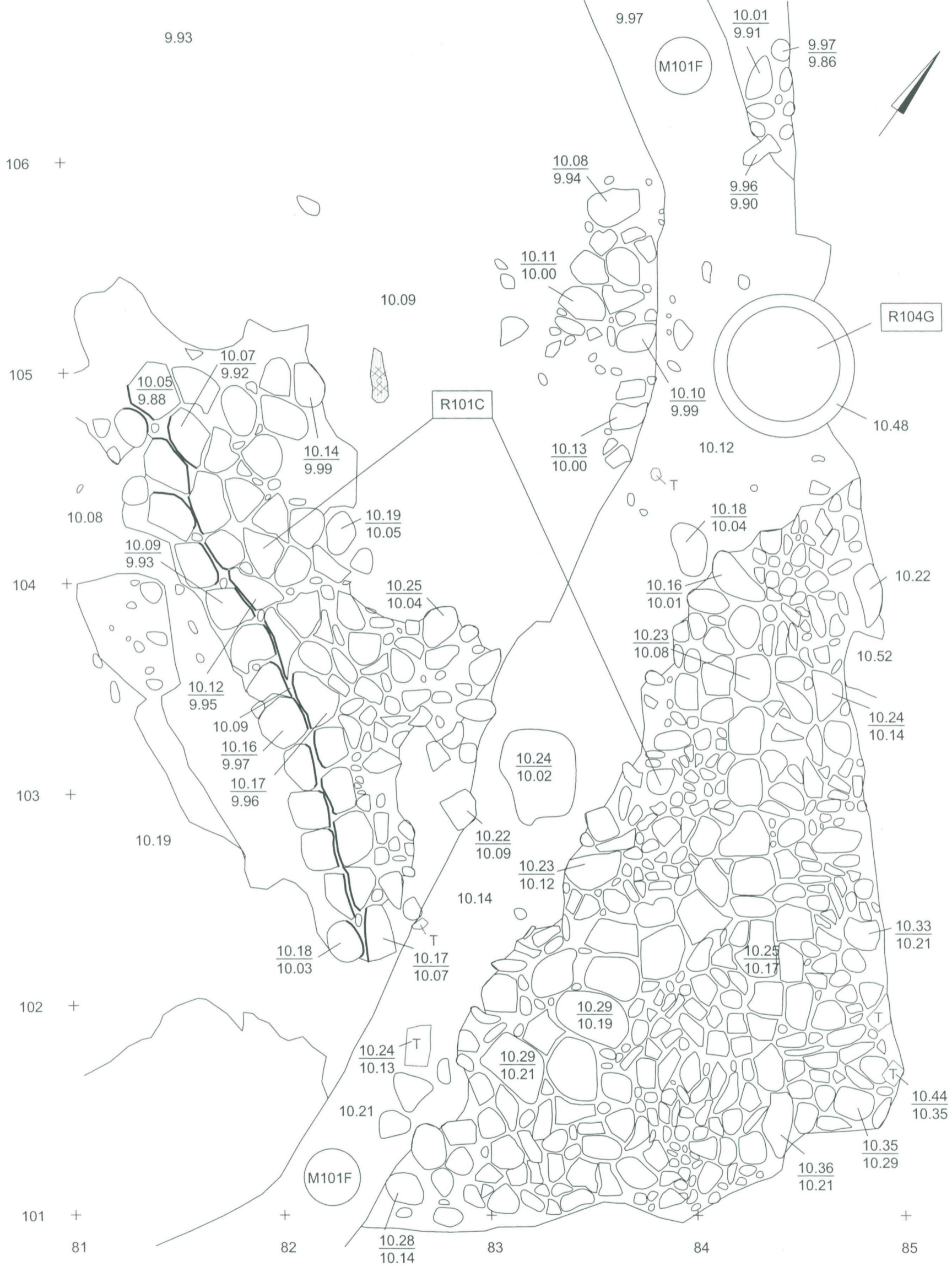
67

68

69



TURKU Rettiginrinne L. Seppänen 2000	Rakennekartta R007B, R008A, R008B, R008C MK 1:20
MITTAUSDOKUMENTOINTI Mika Ainasoja / Kirsi Majantie ja Mika Ainasoja	TURUN MAAKUNTAMUSEO, TURKU Kartta 9/2000



<p>TURKU Rettiginrinne L. Seppänen 2000</p>	<p>Rakennekartta R101C, R104G MK 1:20</p>
<p>MITTAUSDOKUMENTOINTI Mika Ainasoja / Kirsi Majantie, Tapani Tuovinen ja Miikka Kumpulainen</p>	<p>TURUN MAAKUNTAMUSEO, TURKU Kartta 10/2000</p>

107 +

Kaivausalue

9.93

9.97

M101

106 +

10.08
9.94

10.11
10.00

10.09

105 +

10.07
9.92

10.05
9.88

10.14
9.99

R101C

10.13
10.00

10.10
9.99

10.08

10.09
9.93

10.19
10.05

104 +

10.25
10.04

10.16
10.01

Viemän

10.23
10.08

103 +

10.12
9.95

10.09
9.97

10.17
9.96

10.24
10.02

10.19

10.22
10.09

10.23
10.12

102 +

10.18
10.03

10.17
10.07

10.29
10.19

10.24
10.13

10.29
10.21

10.21

101 +

M101F

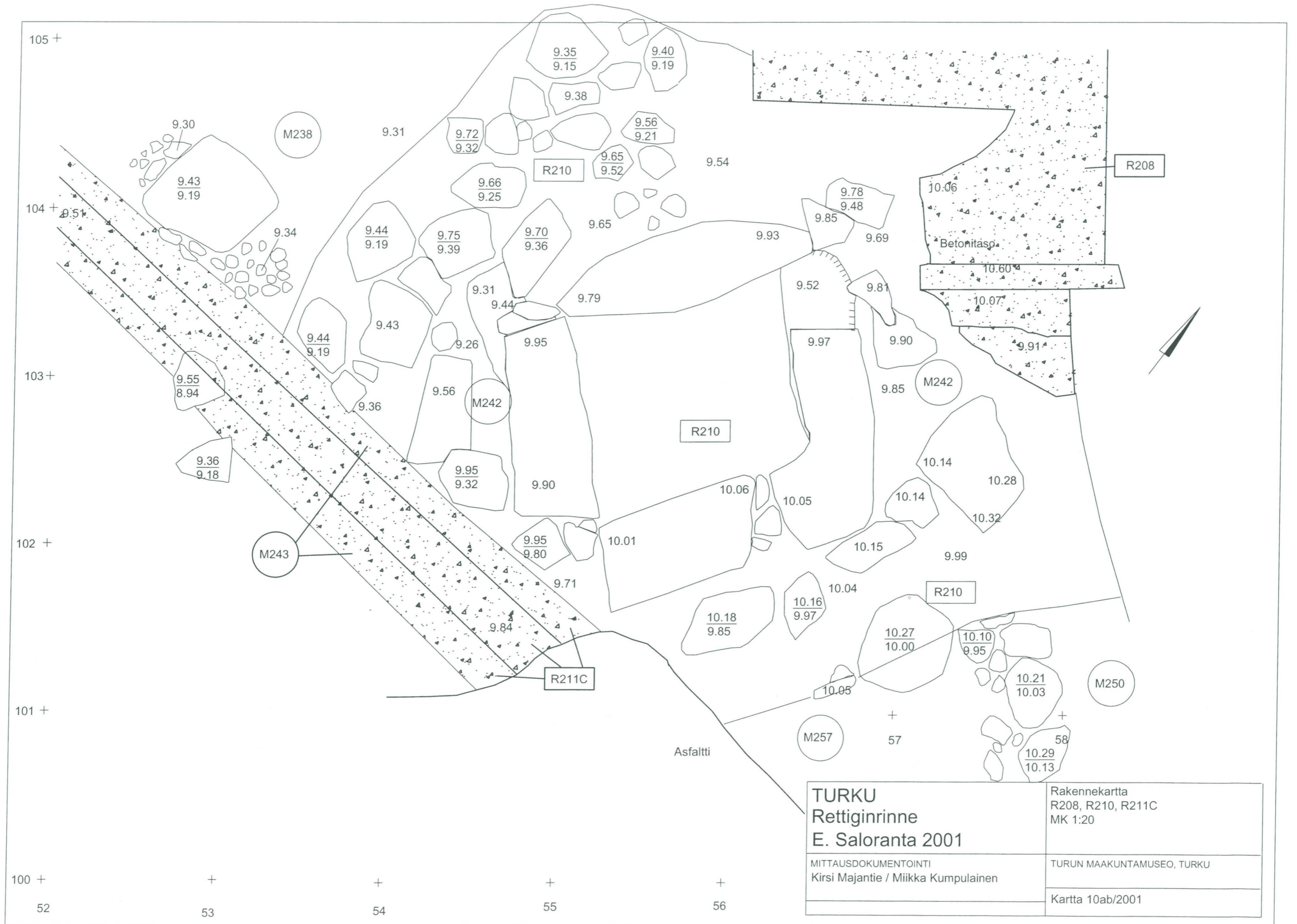
10.28
10.14

83

81

82

84



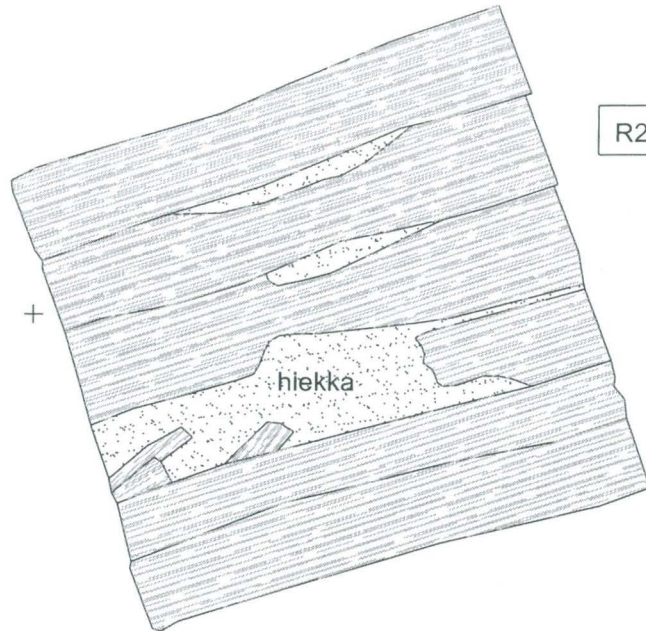
TURKU Rettiginrinne E. Saloranta 2001	Rakennekartta R208, R210, R211C MK 1:20
	MITTAUSDOKUMENTOINTI Kirsi Majantie / Miikka Kumpulainen
	TURUN MAAKUNTAMUSEO, TURKU Kartta 10ab/2001

104 +



103 +

R210B



102 +

+

+

55

56

57

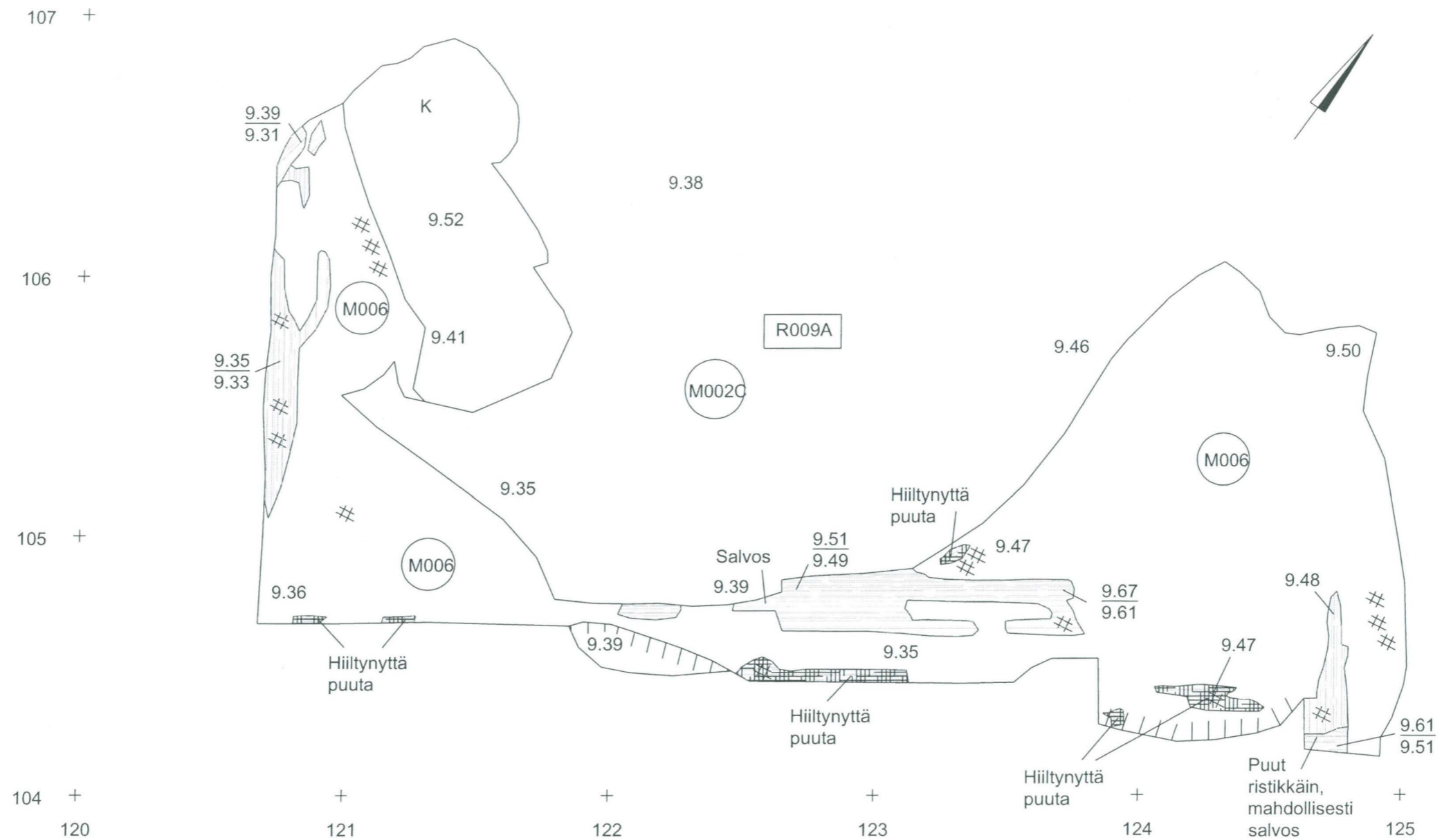
TURKU
Rettiginrinne
E. Saloranta 2001

Rakennekartta
R210B, pohja
MK 1:20

MITTAUSDOKUMENTOINTI
Kirsi Majantie / Mika Ainasoja

TURUN MAAKUNTAMUSEO, TURKU

Kartta 11/2001



<p>TURKU Rettiginrinne L. Seppänen 2000</p>	<p>Rakennekartta R009A MK 1:20</p>
<p>MITTAUSDOKUMENTOINTI Tanja Ratilainen / Kirsi Majantie, Tapani Tuovinen ja Mika Ainasoja</p>	<p>TURUN MAAKUNTAMUSEO, TURKU</p> <hr/> <p>Kartta 12/2000</p>

101 +

100 +

99 +

98 +

97 +

96 +

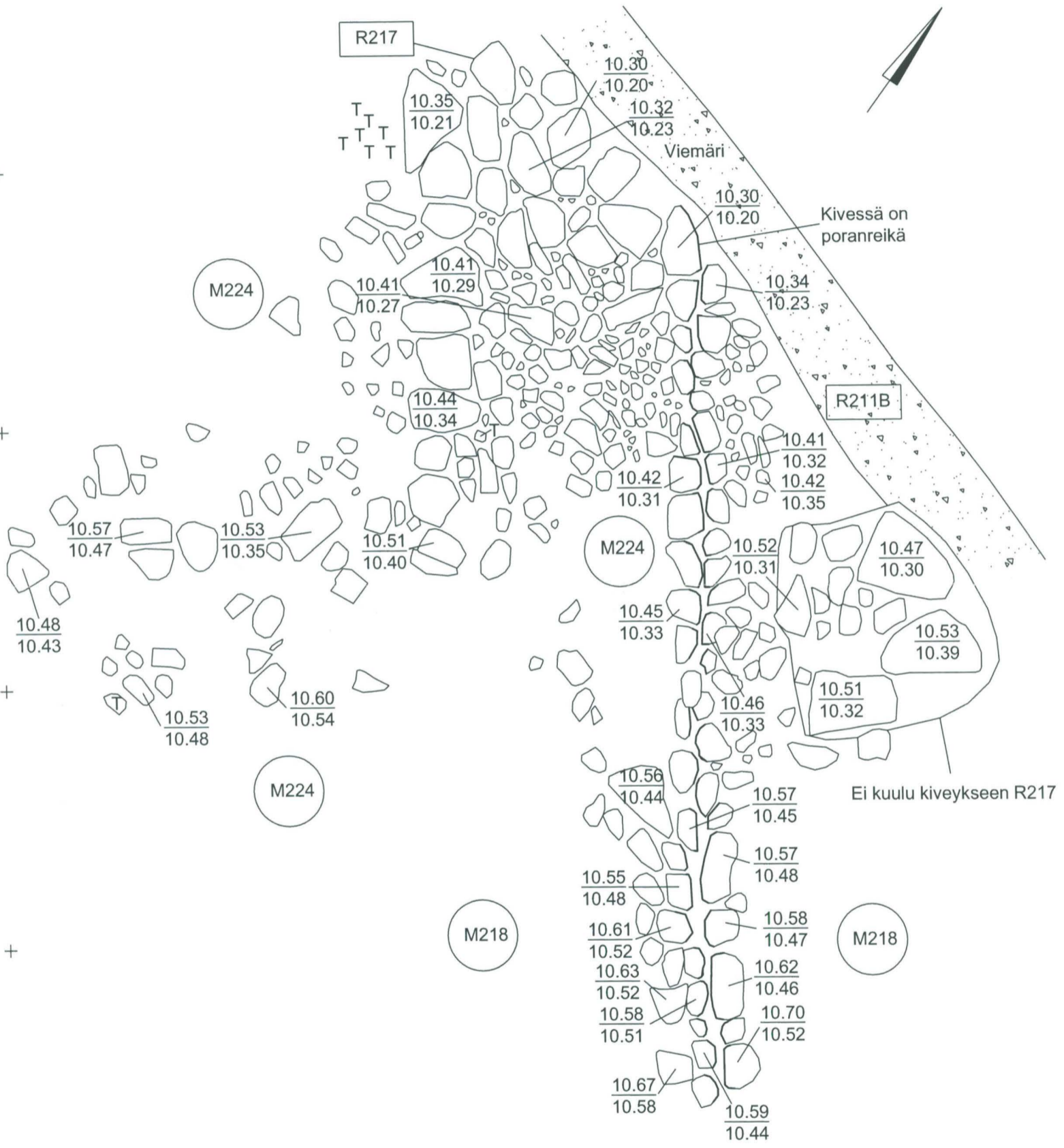
69

70

71

72

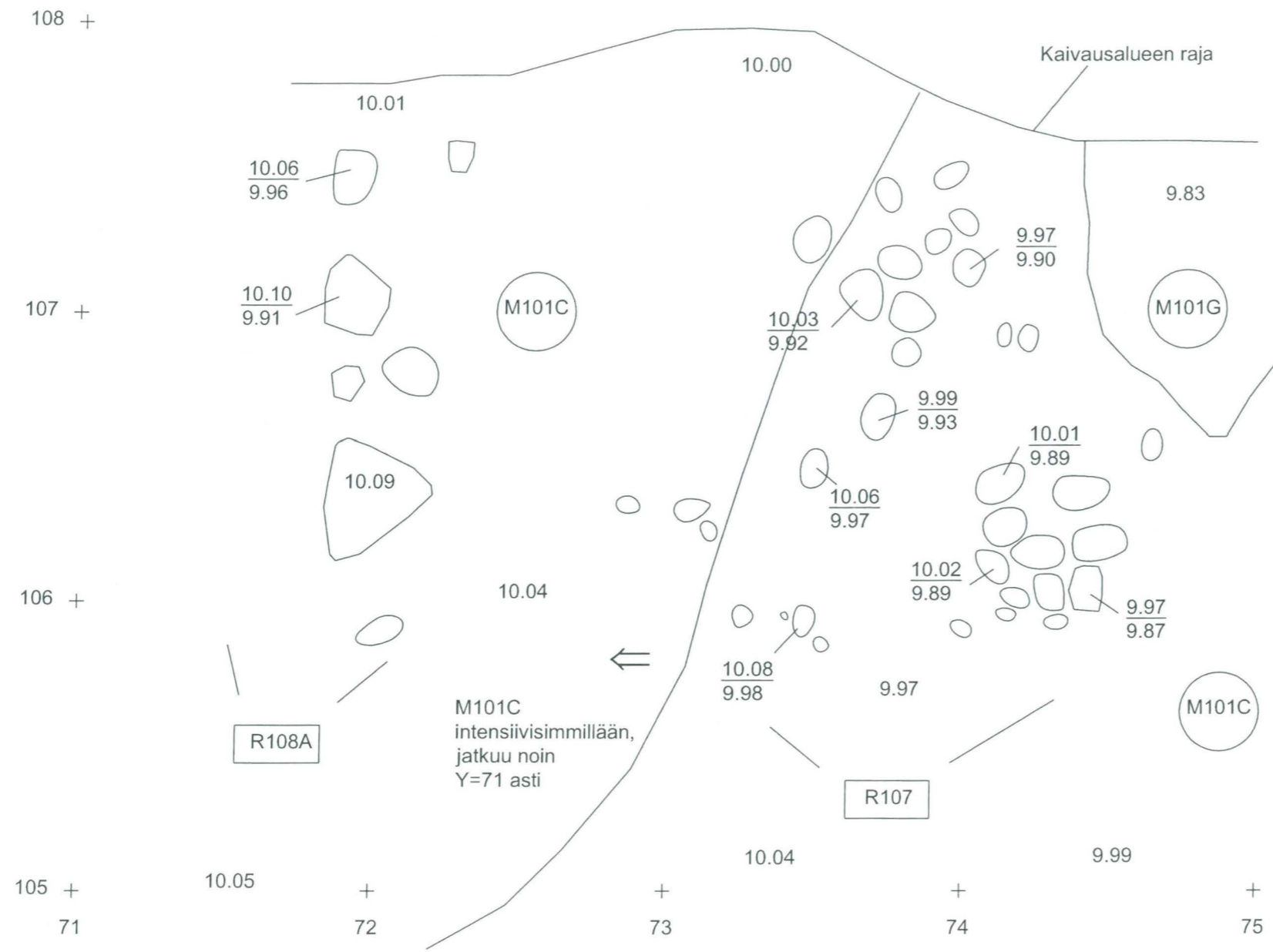
73



Kivessä on poranreikä

Ei kuulu kiveykseen R217

TURKU Rettiginrinne E. Saloranta 2001	Rakennekartta R211B, R217 MK 1:20
MITTAUSDOKUMENTOINTI Kirsi Majantie / Mika Ainasoja	TURUN MAAKUNTAMUSEO, TURKU
	Kartta 12/2001



TURKU Rettiginrinne L. Seppänen 2000	Rakennekartta R107, R108A MK 1:20
MITTAUSDOKUMENTOINTI Kirsi Majantie / Kirsi Majantie ja Mika Ainasoja	TURUN MAAKUNTAMUSEO, TURKU
	Kartta 13/2000

112 +



111 +

Kaivausalueen raja

Kaivanto

9.53
9.26

9.52
9.03

M237

9.19

R219A

Kaivanto

R209

110 +

9.35
9.03

9.20

R219B

9.57
9.25

9.47
9.31

109 +

9.76
8.96

9.59
9.09

9.56
9.41

9.40
9.16

108 +

+

+

+

55

56

57

58

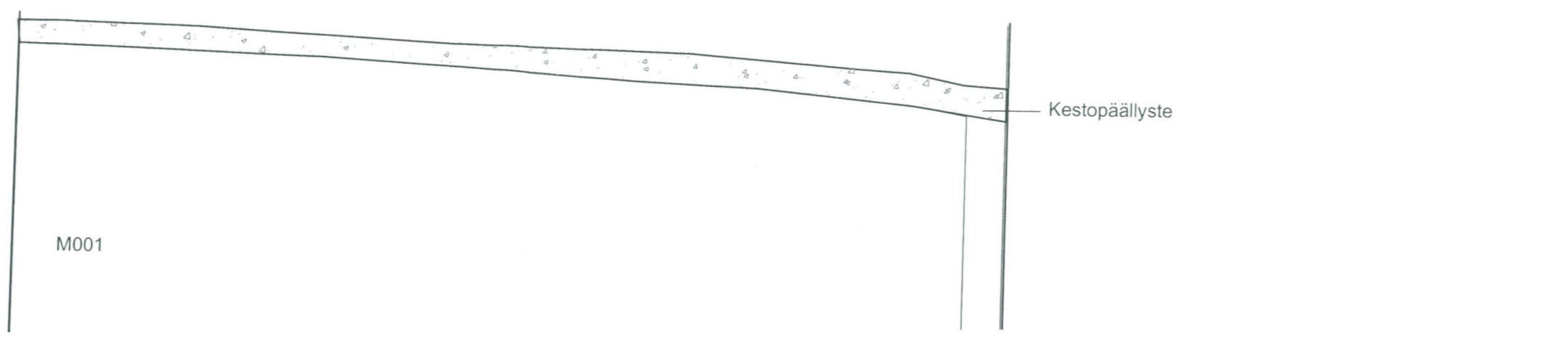
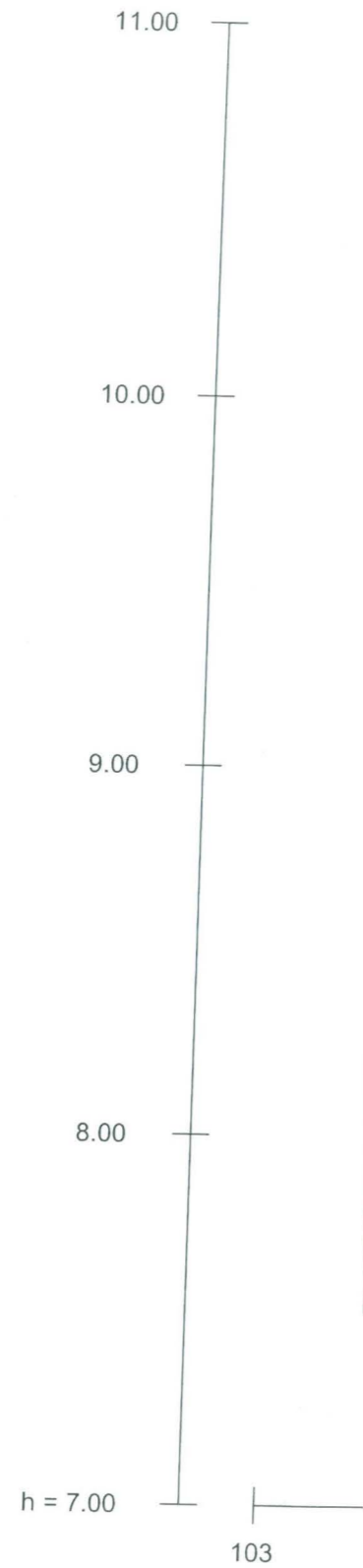
TURKU
Rettiginrinne
E. Saloranta 2001

Rakennekartta
R209, R219A, R219B
MK 1:20

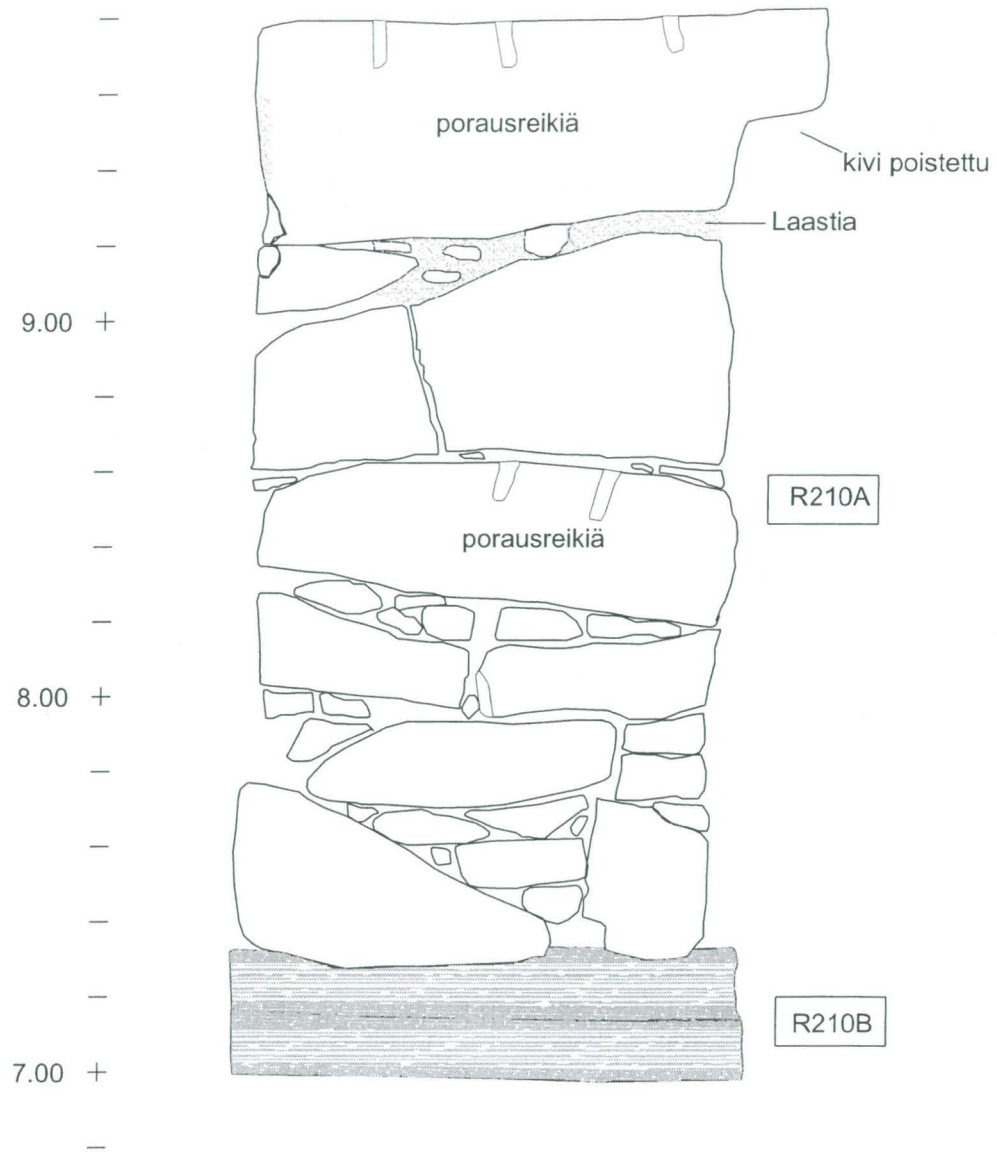
MITTAUSDOKUMENTOINTI
Tanja Ratilainen / Miikka Kumpulainen ja
Mika Ainasoja

TURUN MAAKUNTAMUSEO, TURKU

Kartta 14/2001



TURKU Rettiginrinne L. Seppänen 2000	Rakennekartta R008B MK 1:20
	TURUN MAAKUNTAMUSEO, TURKU
MITTAUSDOKUMENTOINTI Mika Ainasoja / Kirsi Majantie, Tapani Tuovinen ja Mika Ainasoja	Kartta 15/2000



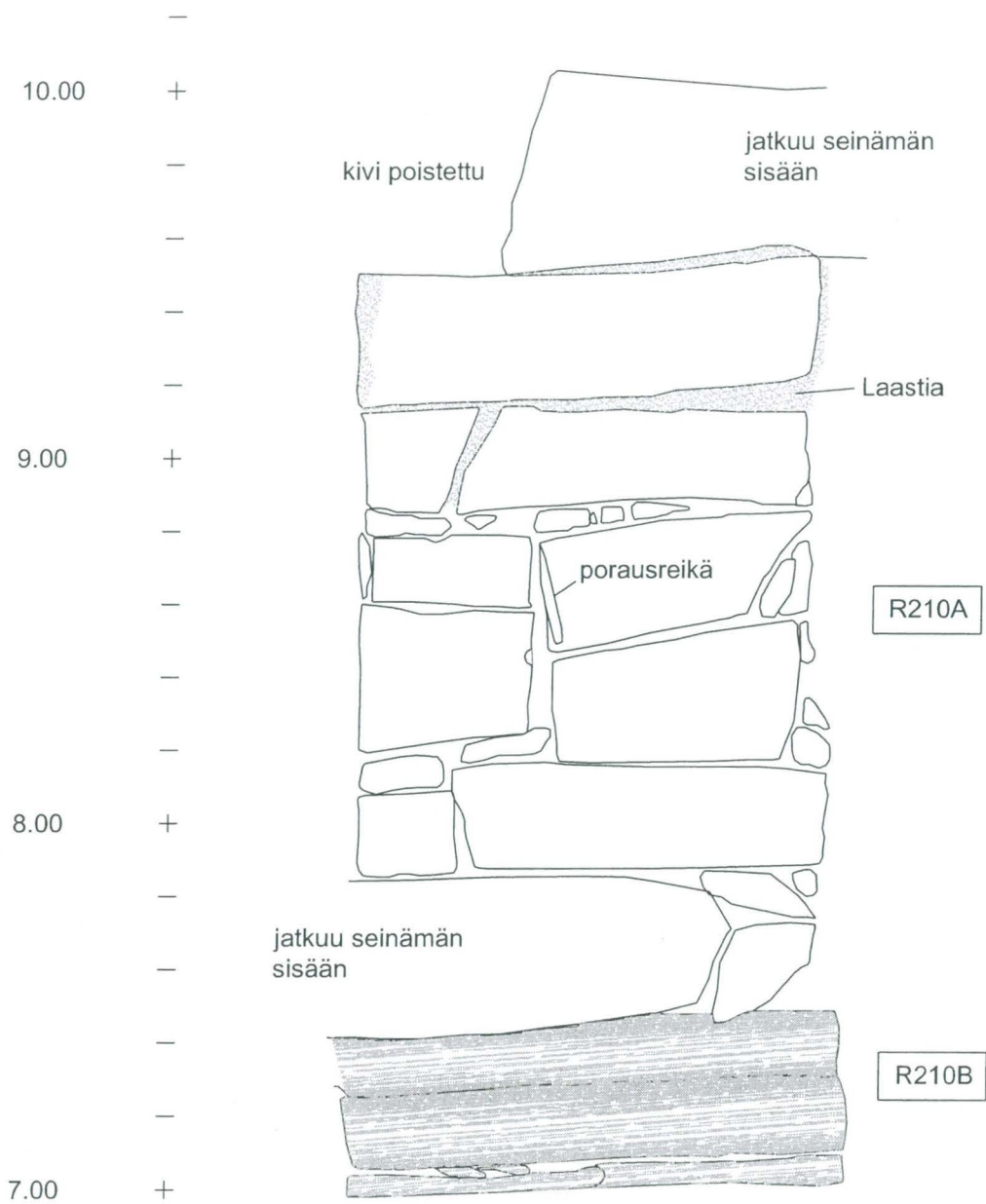
TURKU
Rettiginrinne
E. Saloranta 2001

MITTAUSDOKUMENTOINTI
 Kirsi Majantie / Miikka Kumpulainen

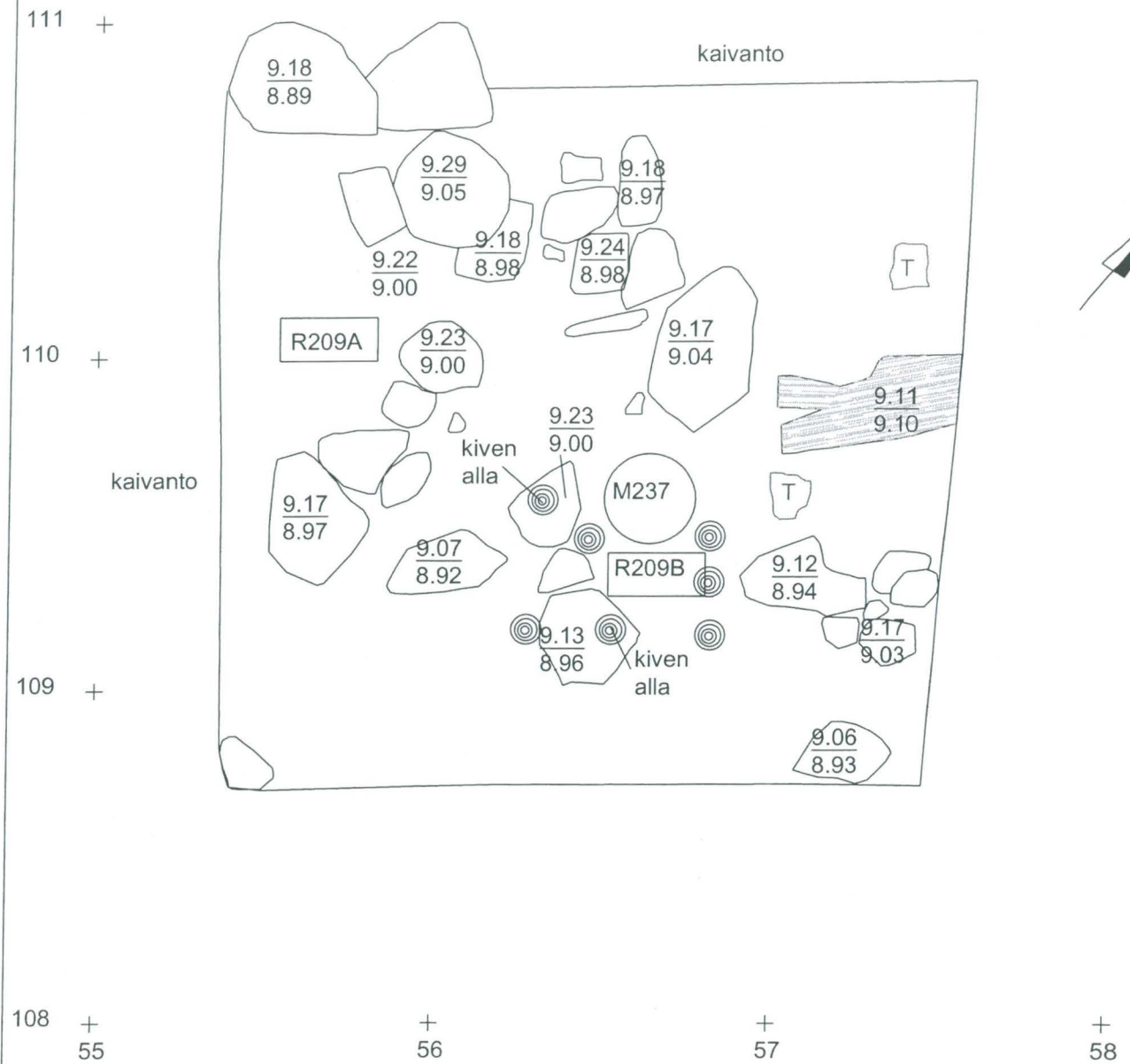
Rakennekartta
 R210A-B, luoteisseinä
 MK 1:20

TURUN MAAKUNTAMUSEO, TURKU

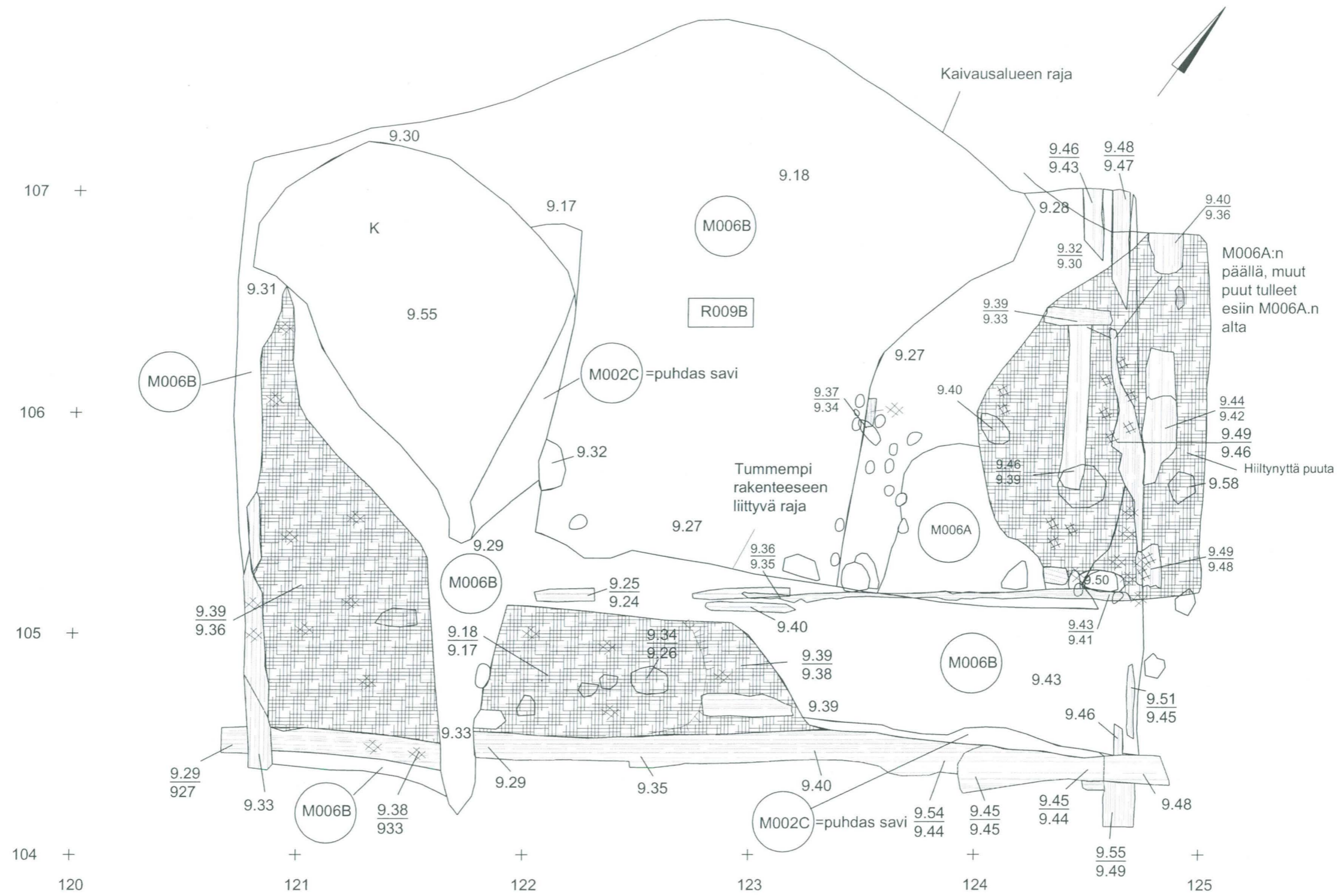
Kartta 15/2001



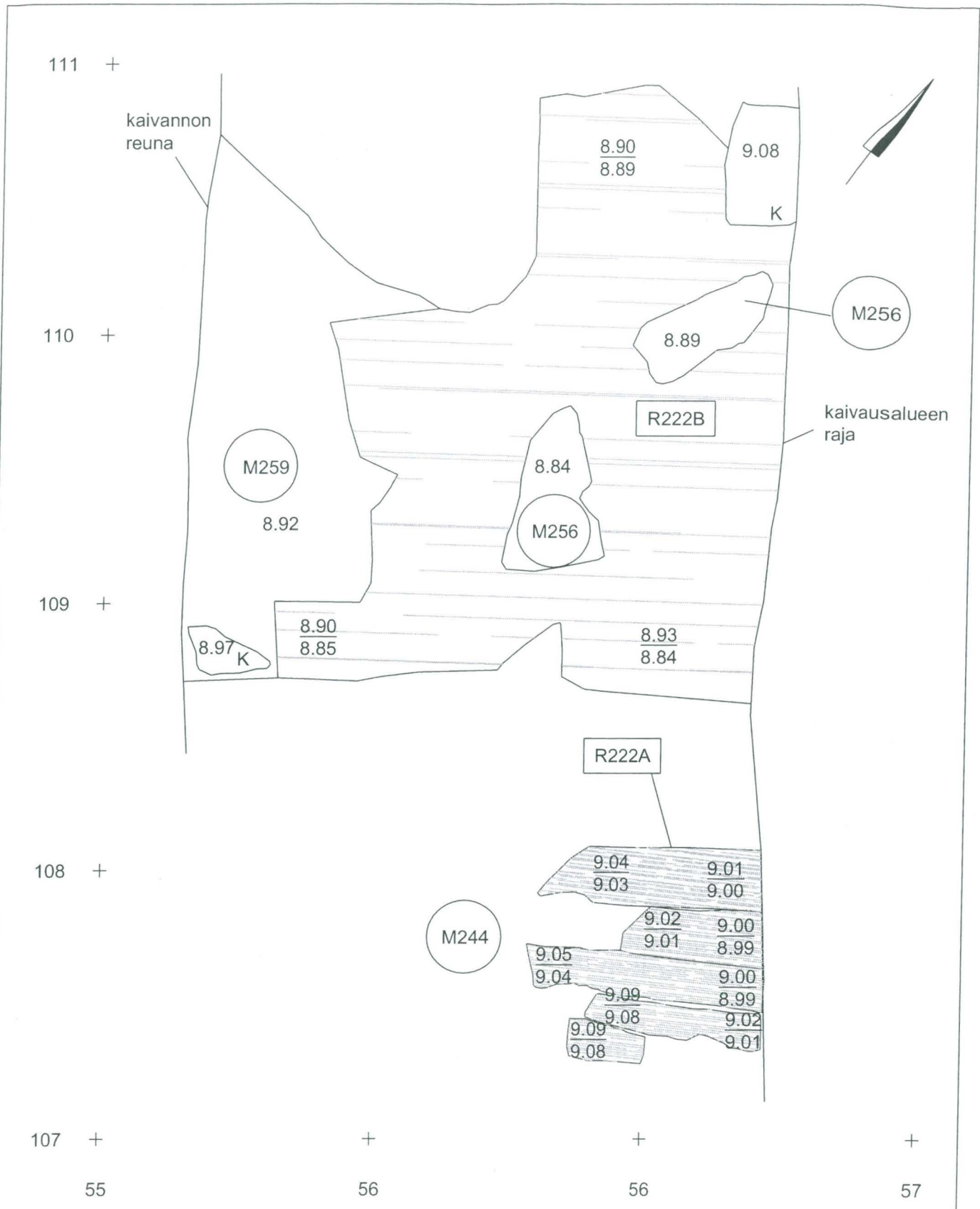
<p>TURKU Rettiginrinne E. Saloranta 2001</p>	<p>Rakennekartta R210A-B, koillisseinä MK 1:20</p>
<p>MITTAUSDOKUMENTOINTI Kirsi Majantie / Miikka Kumpulainen</p>	<p>TURUN MAAKUNTAMUSEO, TURKU</p> <hr/> <p>Kartta 16/2001</p>



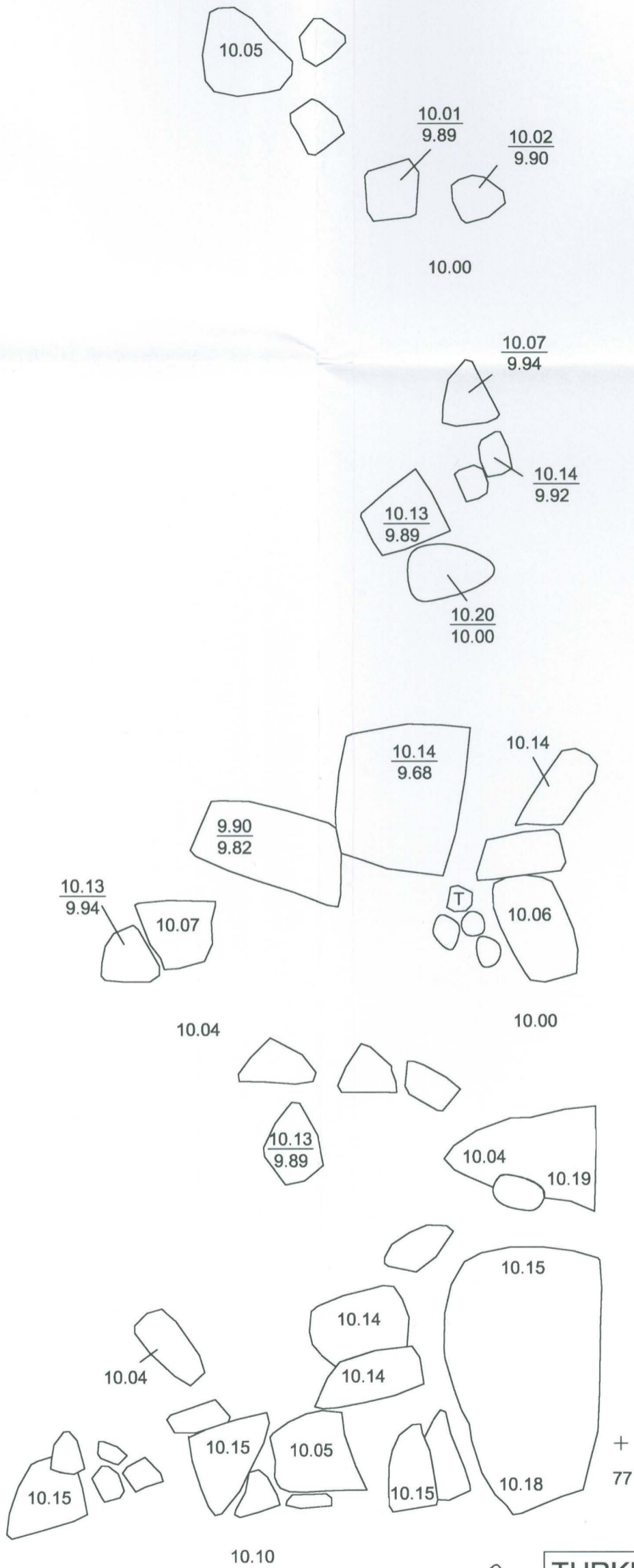
<p>TURKU Rettiginrinne E. Saloranta 2001</p>	<p>Rakennekartta R209A, R209B MK 1:20</p>
<p>MITTAUSDOKUMENTOINTI Kirsi Majantie / Miikka Kumpulainen</p>	<p>TURUN MAAKUNTAMUSEO, TURKU</p> <hr/> <p>Kartta 19/2001</p>



<p>TURKU Rettiginrinne L. Seppänen 2000</p>	<p>Rakennekartta R009B MK 1:20</p>
<p>MITTAUSDOKUMENTOINTI Tanja Ratilainen / Kirsi Majantie, Tapani Tuovinen ja Mika Ainasoja</p>	<p>TURUN MAAKUNTAMUSEO, TURKU Kartta 19ab/2000</p>



<p>TURKU Rettiginrinne E. Saloranta 2001</p>	<p>Rakennekartta R222A, R222B MK 1:20</p>
<p>MITTAUSDOKUMENTOINTI Kirsi Majantie / Mika Ainasoja</p>	<p>TURUN MAAKUNTAMUSEO, TURKU Kartta 20/2001</p>



TURKU
Rettiginrinne
E. Saloranta 2001

MITTAUSDOKUMENTOINTI
 Kirsi Majantie / Kirsi Majantie ja
 Mika Ainasoja

Rakennekartta
 R106, R108A
 MK 1:20


TURUN MAAKUNTAMUSEO, TURKU

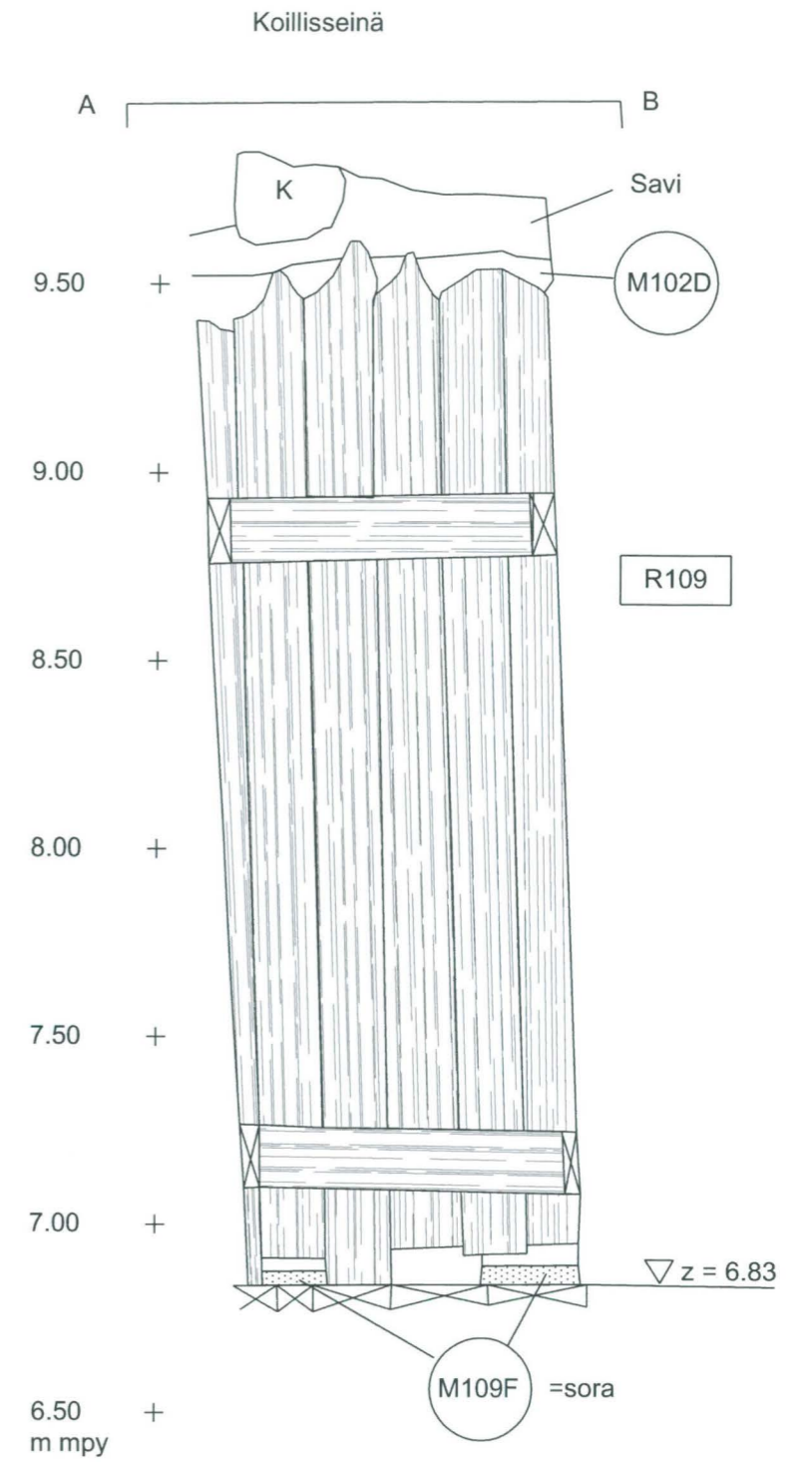
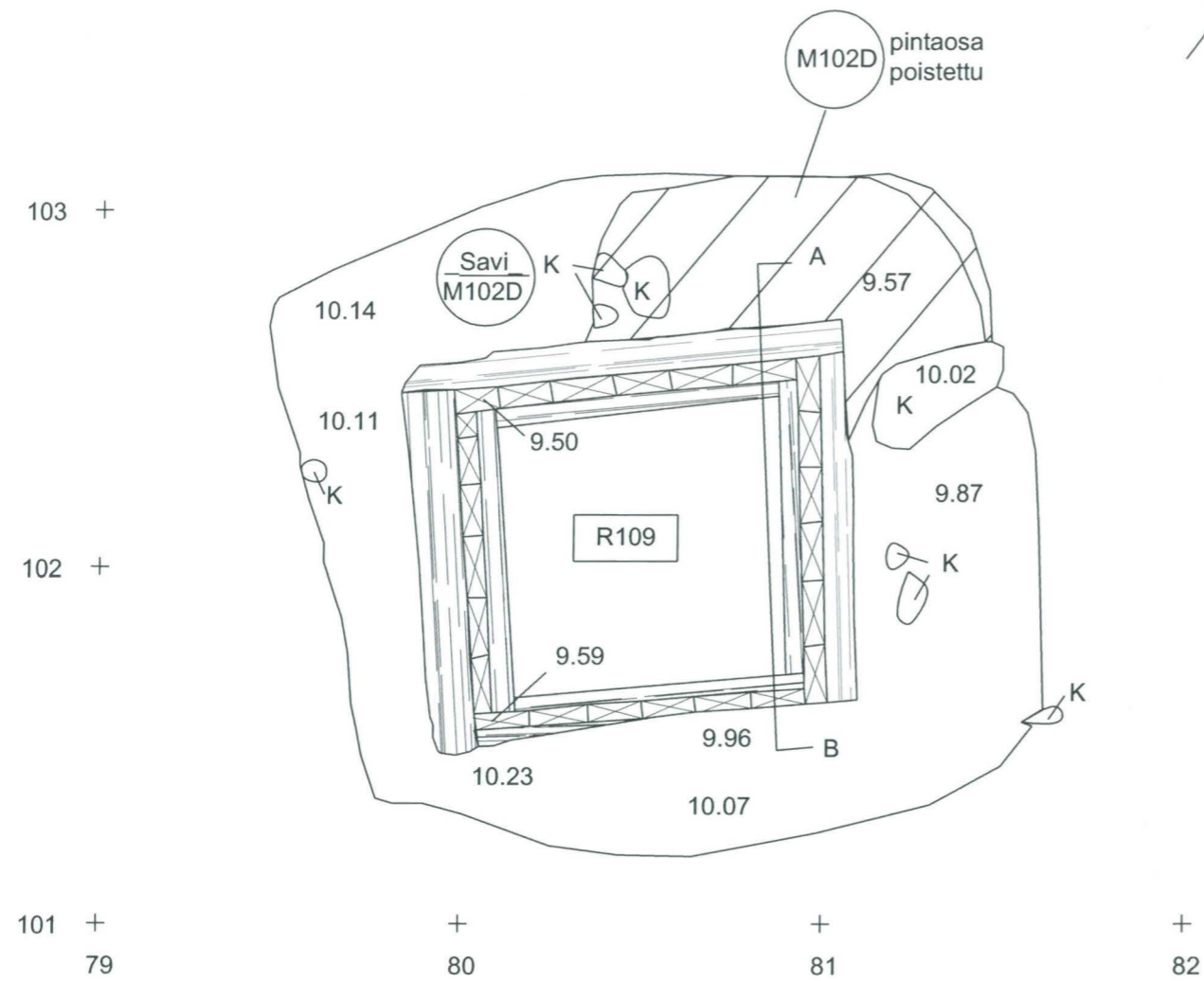
Kartta 20abc/2000

+
75

+
76

+
77





<p>TURKU Rettiginrinne L. Seppänen 2000</p>	<p>Rakennekartta R109 MK 1:20</p>
<p>MITTAUSDOKUMENTOINTI Tapani Tuovinen / Kirsi Majantie, Tapani Tuovinen ja Mika Ainasoja</p>	<p>TURUN MAAKUNTAMUSEO, TURKU Kartta 22/2000</p>



TURKU Rettiginrinne E. Saloranta 2001	Rakennekartta R211A, R224A, R224B, R224E, R233, R234A, R234B, R234C, R239 MK 1:20
	TURUN MAAKUNTAMUSEO, TURKU
MITTAUSDOKUMENTOINTI Kirsi Majantie / Mika Ainasoja	Kartta 22a/2001

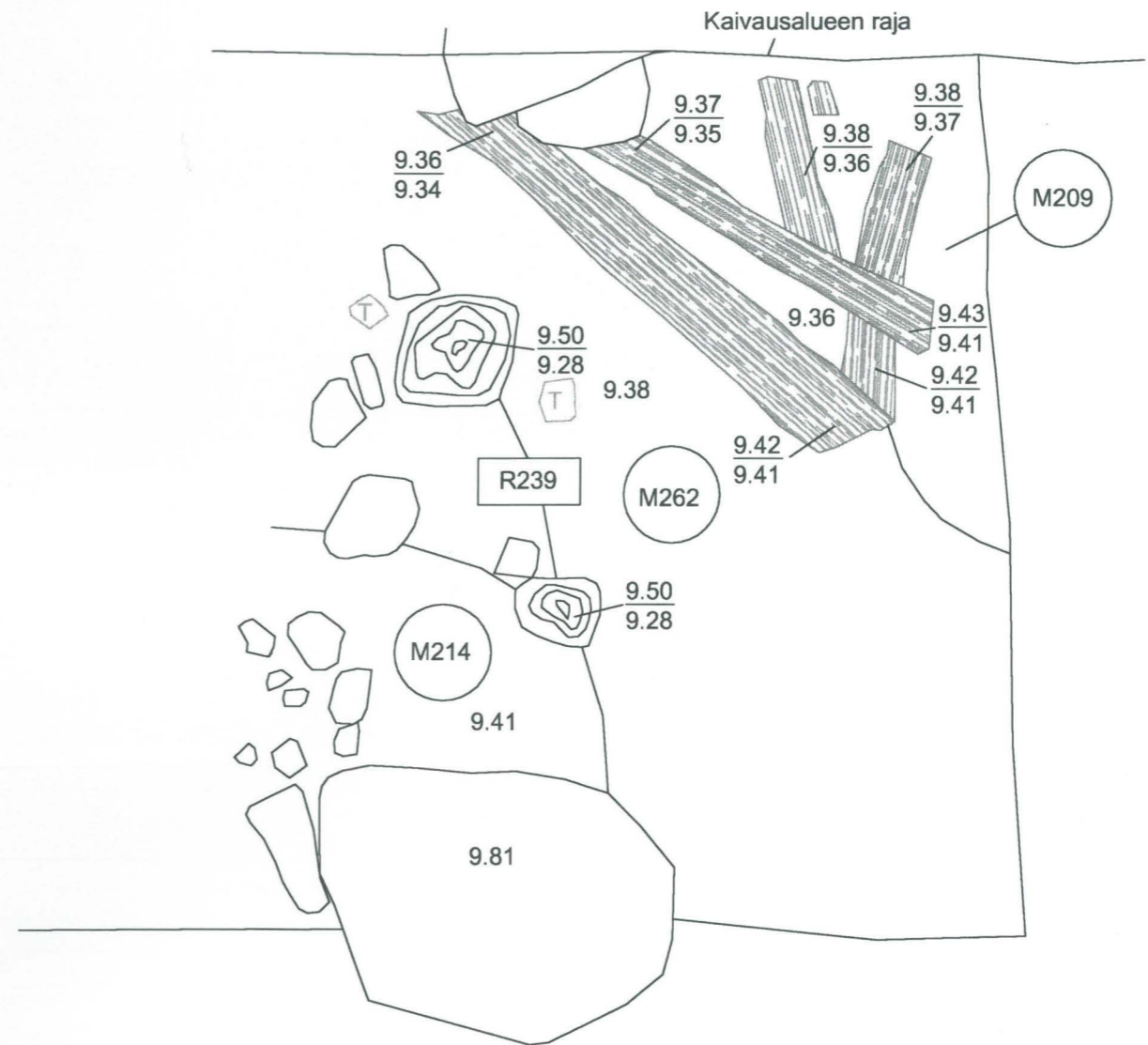


+ 107

+ 106

+ 105

+ 104



9.50
9.38

9.52
9.50

9.49

9.42

9.61

9.52

R224E

+ 104

+ 102

+ 101

+ 100

67

68

69

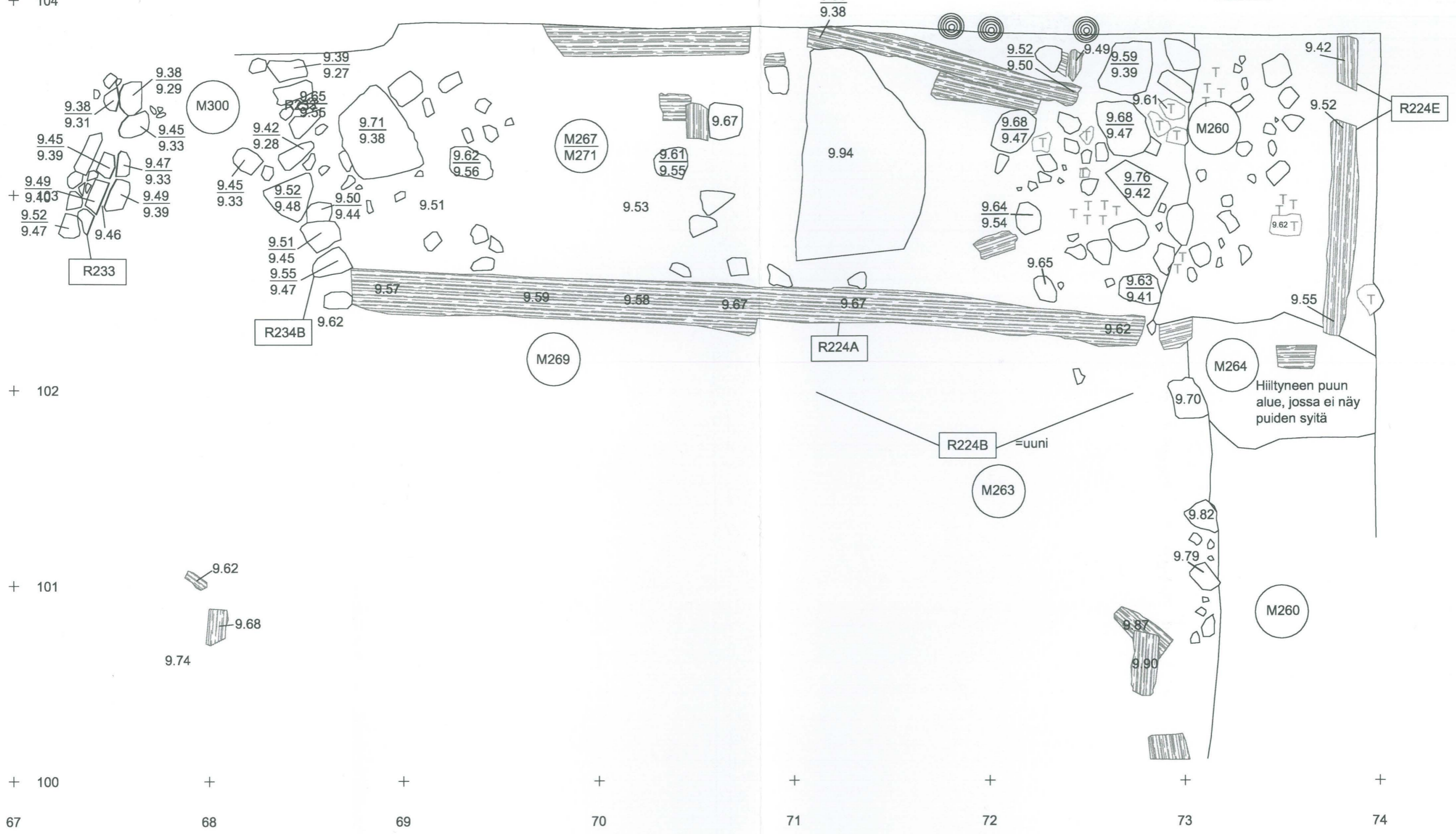
70

71

72

73

74

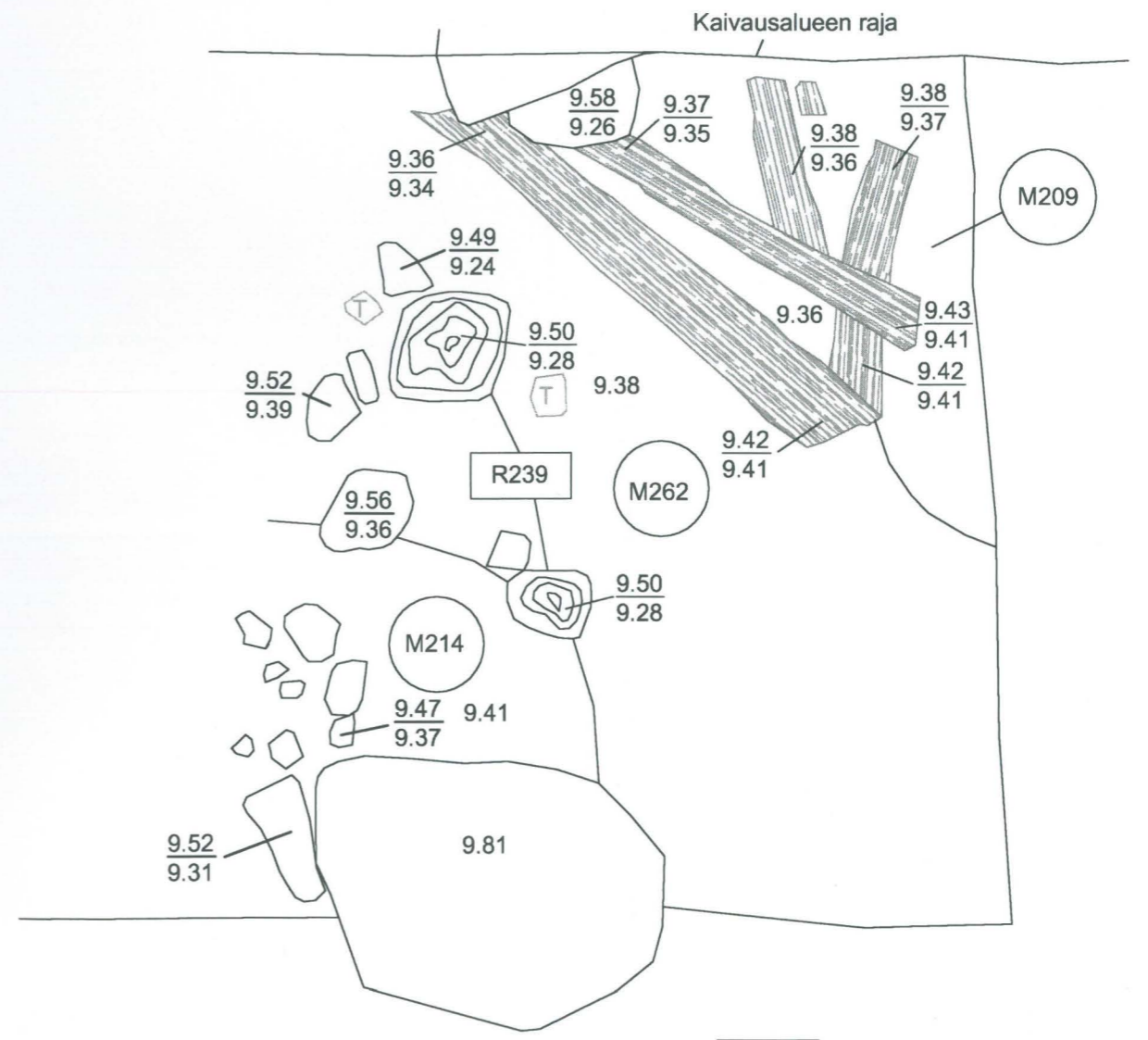


<p>TURKU Rettiginrinne E. Saloranta 2001</p>	<p>Rakennekartta R211A, R224A, R224B, R224E, R233, R234A, R234B, R234C, R239 MK 1:20</p>
<p>MITTAUSDOKUMENTOINTI Kirsi Majantie / Mika Ainasoja</p>	<p>TURUN MAAKUNTAMUSEO, TURKU</p>
	<p>Kartta 22ad/2001</p>

+ 107

+ 106

+ 105



Miomäddis

R244A

+ 104

+ 103

+ 102

+ 101

+ 100

67

68

69

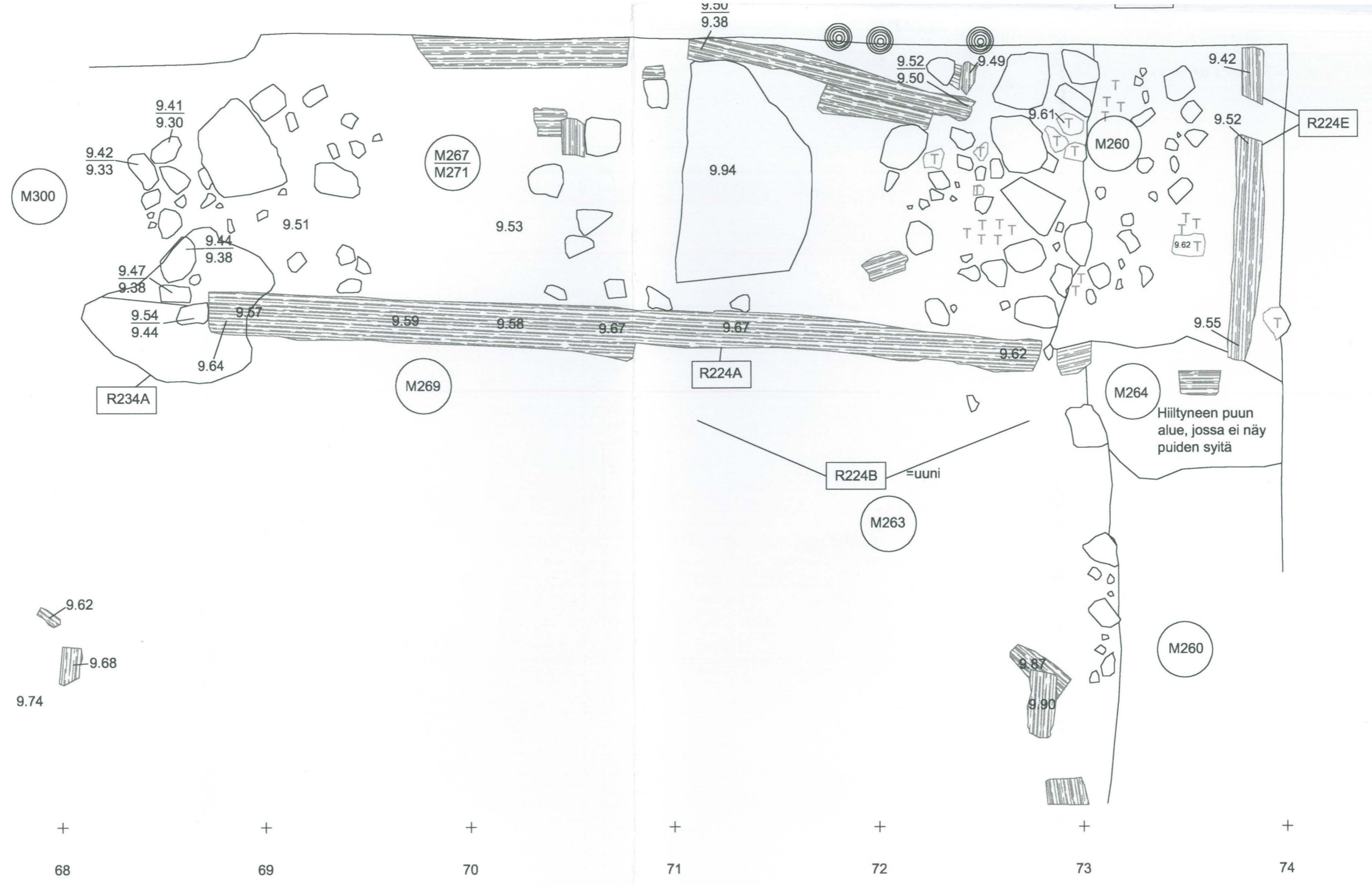
70

71

72

73

74

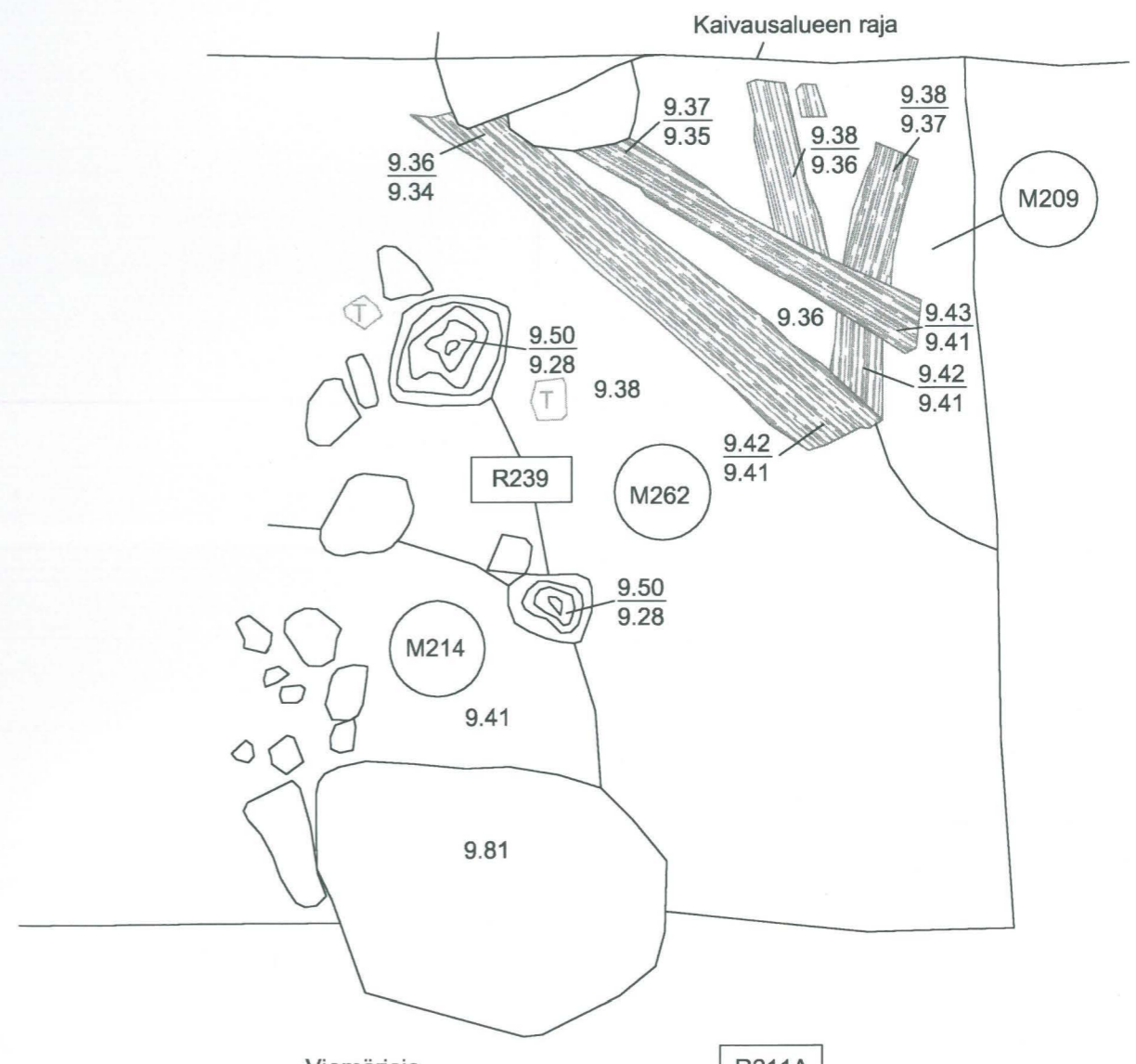


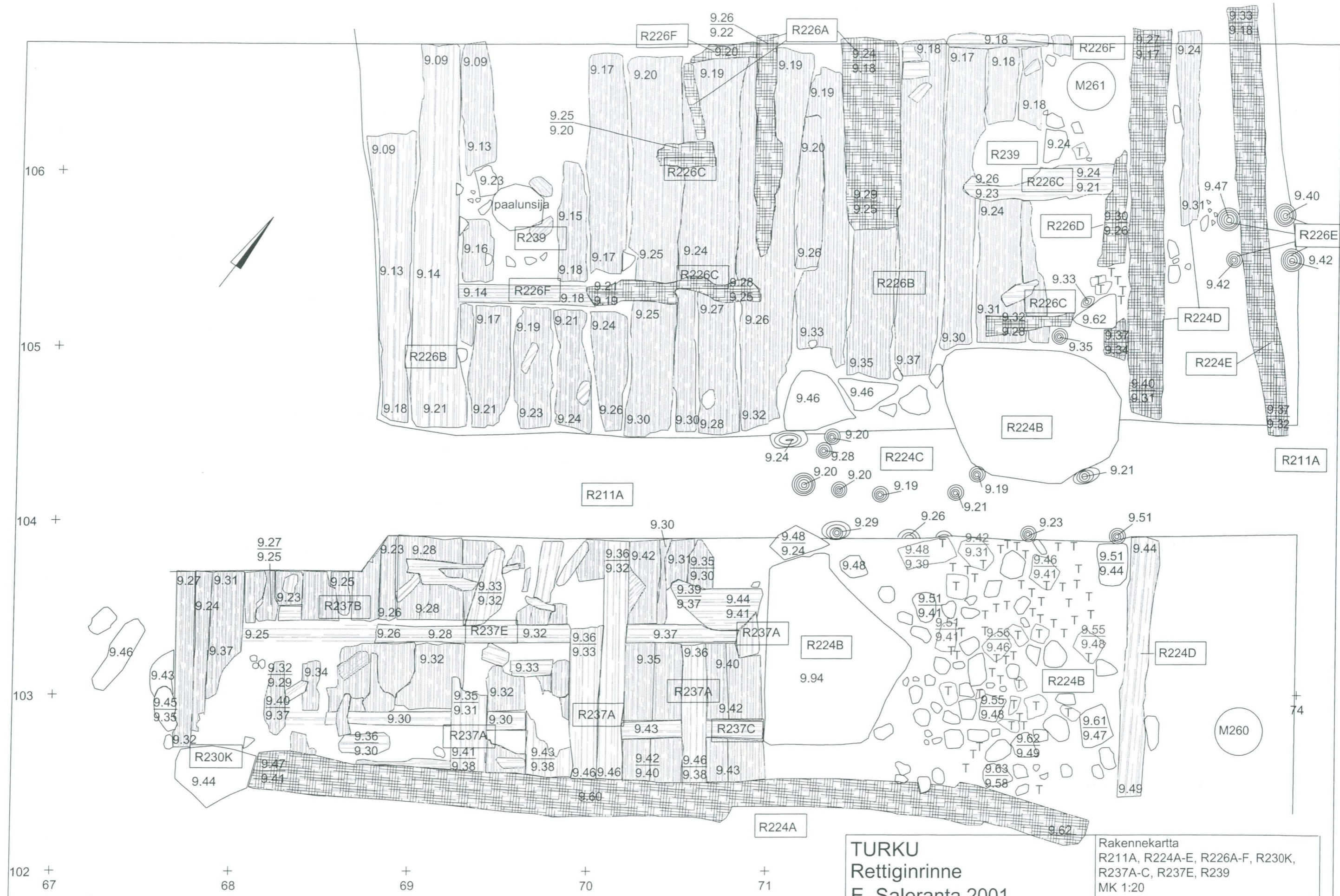
<p>TURKU Rettiginrinne E. Saloranta 2001</p>	<p>Rakennekartta R211A, R224A, R224B, R224E, R233, R234A, R234B, R234C, R239 MK 1:20</p>
<p>MITTAUSDOKUMENTOINTI Kirsi Majantie / Mika Ainasoja</p>	<p>TURUN MAAKUNTAMUSEO, TURKU</p>
<p></p>	<p>Kartta 22ae/2001</p>

+ 107

+ 106

+ 105





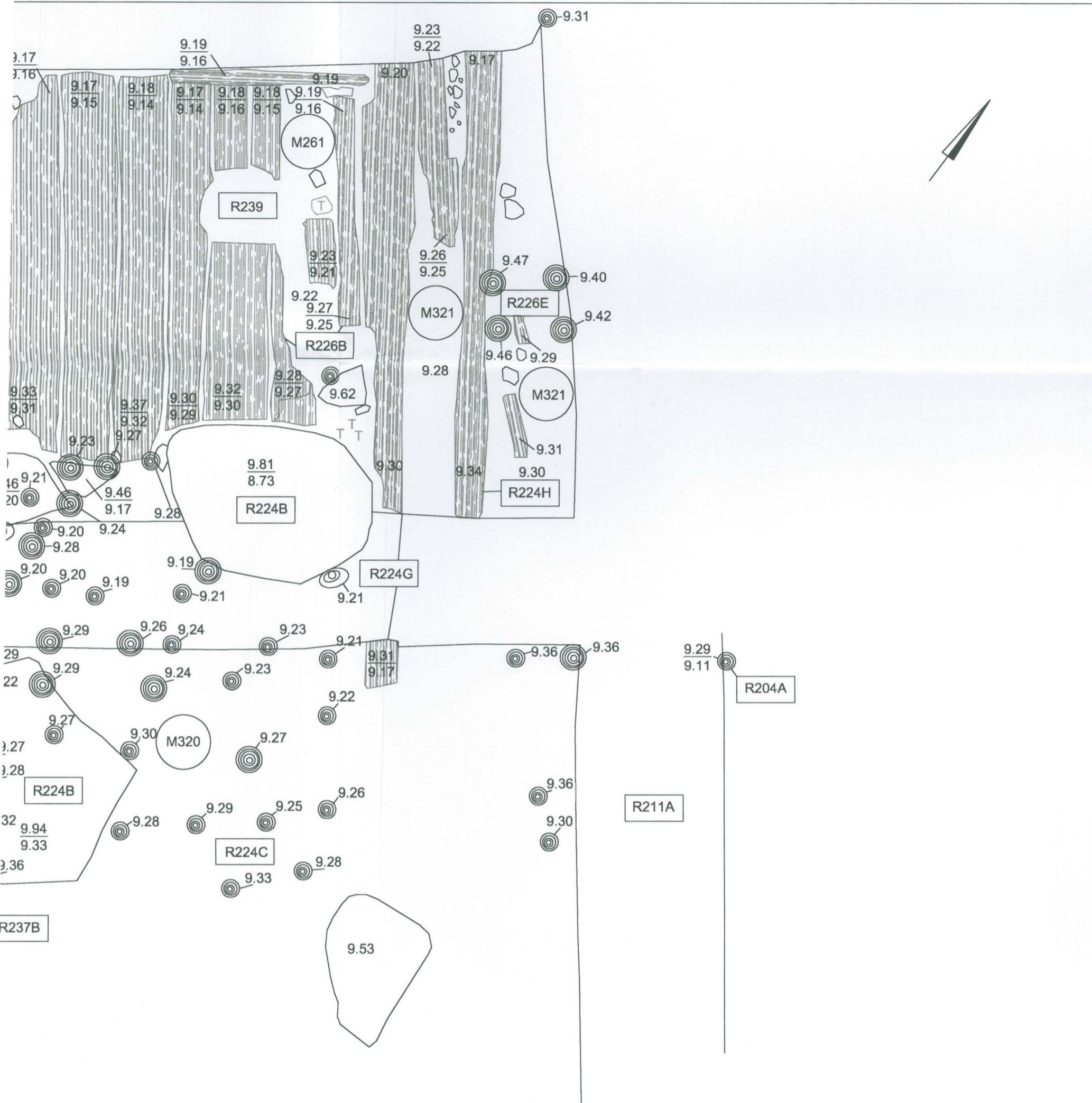
TURKU
Rettiginrinne
E. Saloranta 2001

MITTAUSDOKUMENTOINTI
 Kirsi Majantie, Tanja Ratilainen /
 Miikka Kumpulainen

Rakennekartta
 R211A, R224A-E, R226A-F, R230K,
 R237A-C, R237E, R239
 MK 1:20

TURUN MAAKUNTAMUSEO, TURKU

Kartta 22bcf/2001



+
 72

+
 73

+
 74

+
 75

TURKU Rettiginrinne E. Saloranta 2001	Rakennekartta R211A-C, R224G, R224H, R226B, R226E-F, R230K, R237B-E, R239 MK 1:20
MITTAUSDOKUMENTOINTI Kirsi Majantie / Mika Ainasoja	TURUN MAAKUNTAMUSEO, TURKU
	Kartta 22gh/2001

107 +

106 +

105 +

104 +

103 +

102 +

101 +

67

68

69

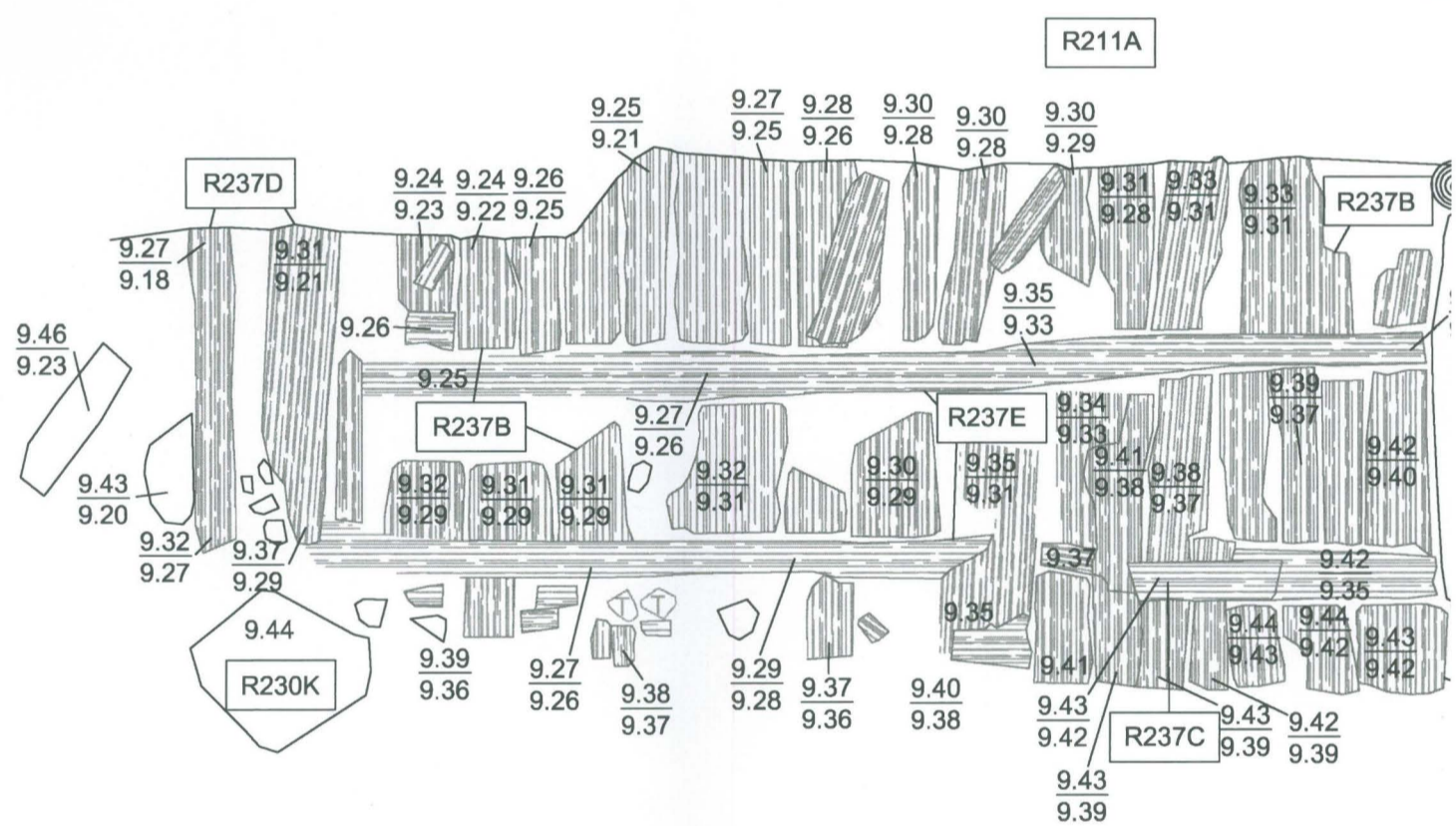
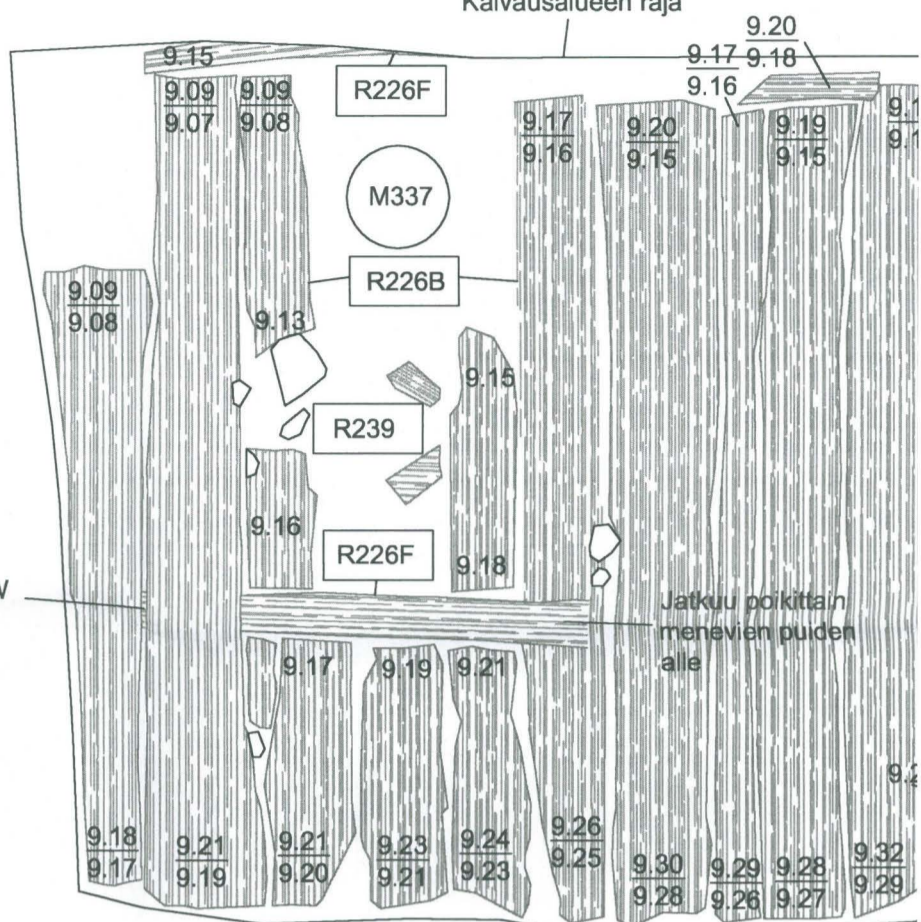
70

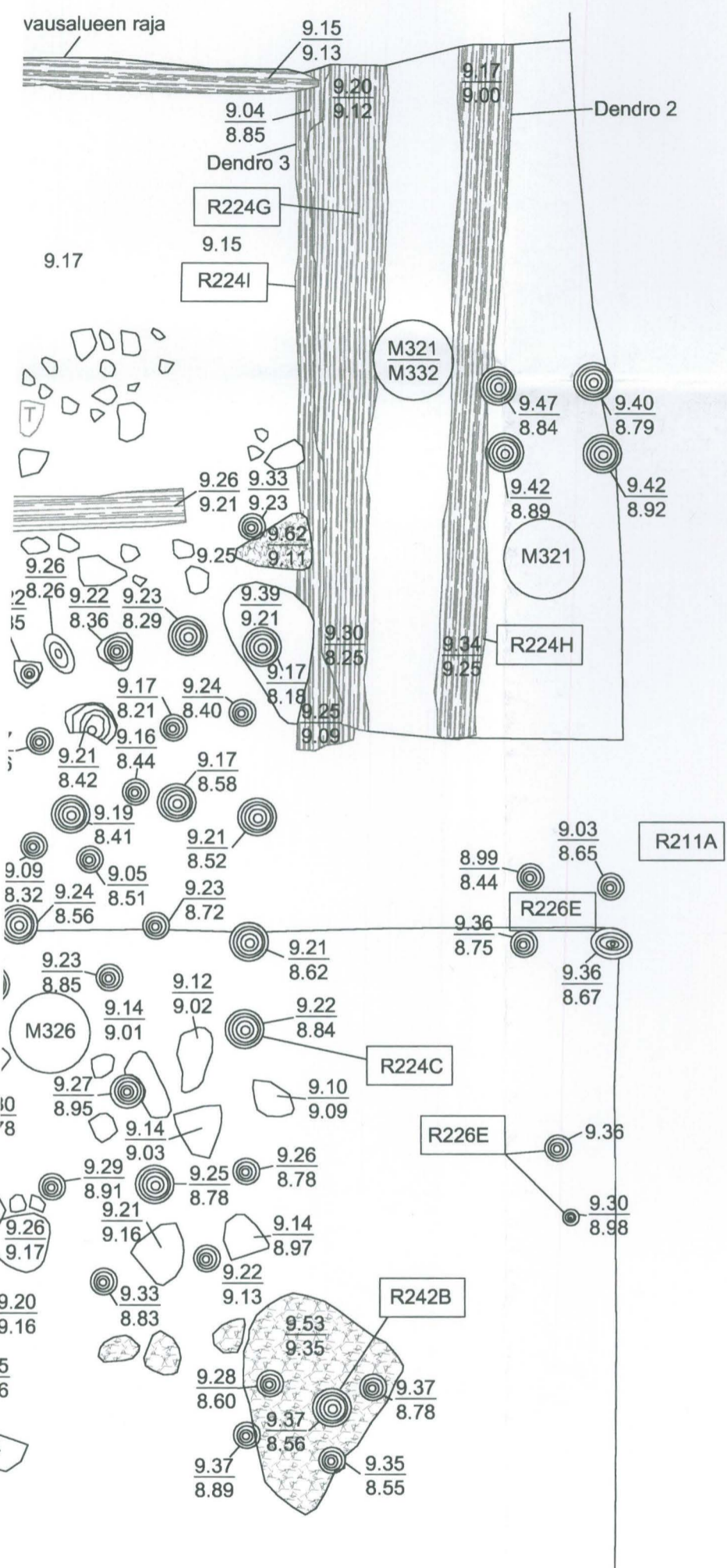
71

Kaivausalueen raja

SW-NE -suuntainen puu SE-NW -suuntaisten puiden alla

Jatkuu poikittain menevien puiden alla





TURKU
Rettiginrinne
E. Saloranta 2001

Rakennekartta
 R211A, R224C, R224G, R224H,
 R224I, R226A, R226E, R226F, R239,
 R242A, R242B
 MK 1:20

MITTAUSDOKUMENTOINTI
 Kirsi Majantie / Mika Ainasoja

TURUN MAAKUNTAMUSEO, TURKU

Kartta 22ij/2001

+
72

+
73

+
74

108 +

107 +

106 +

105 +

104 +

70

+

71

+

72

+

73

R108A

9.67

9.83

9.73

9.82

9.77

9.70

9.66

T

T

T

T

T

9.89

9.79

9.87

9.82

R111

9.71

9.66

9.65

9.78

9.74

9.80

9.74

9.76

9.87

9.83

9.91

9.86

9.92

9.82

9.79

9.77

9.80

9.95

9.84

9.70

M112



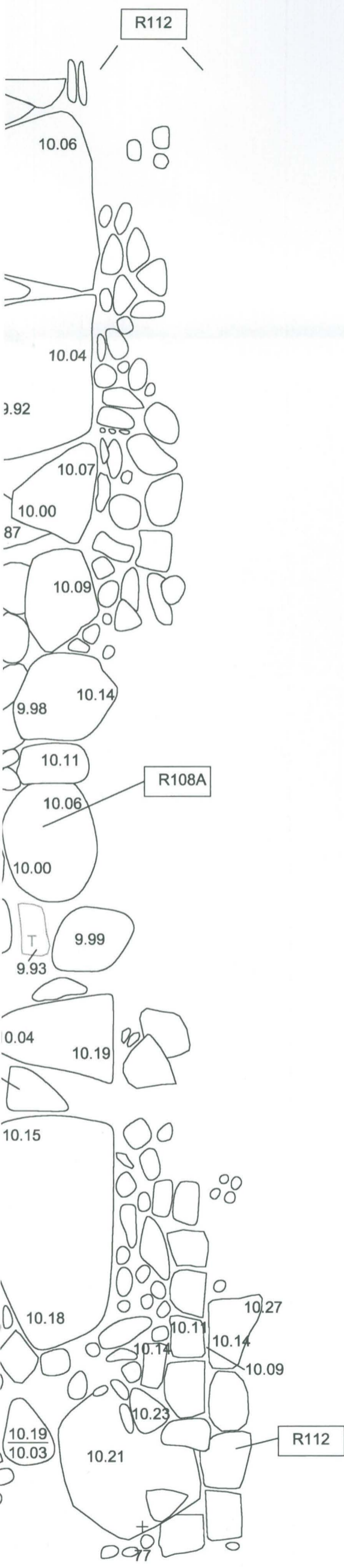
TURKU
Rettiginrinne
L. Seppänen 2000

Rakennekartta
R108, R108A, R111
MK 1:20

MITTAUSDOKUMENTOINTI
Kirsi Majantie / Kirsi Majantie ja Miikka
Kumpulainen

TURUN MAAKUNTAMUSEO, TURKU

Kartta 23/2000

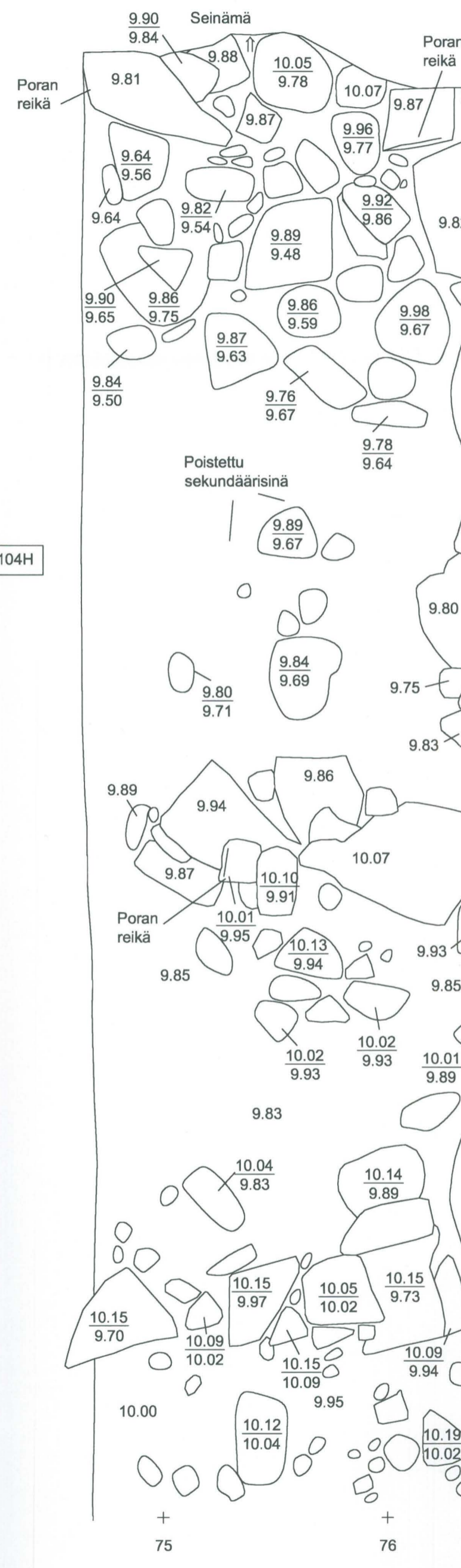
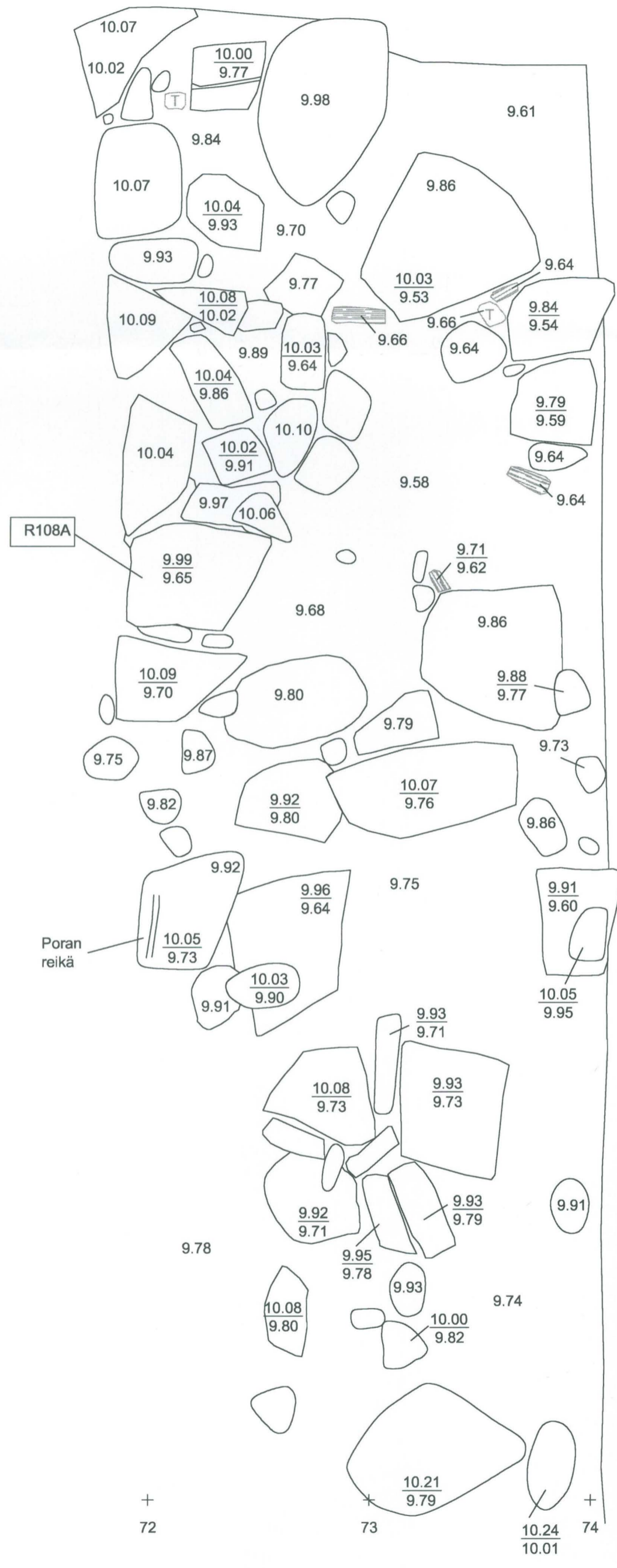


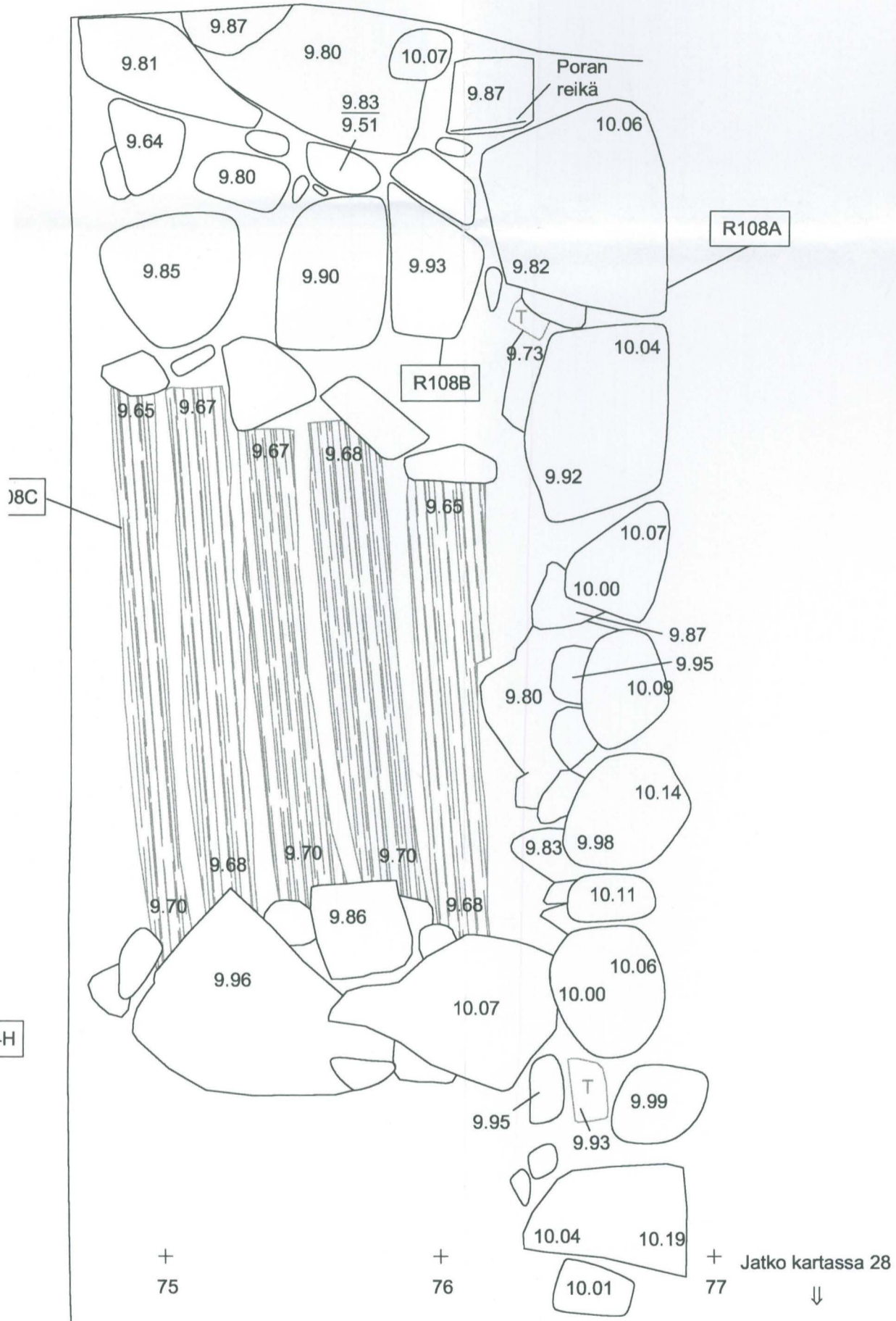
+
78

+
79

<p>TURKU Rettiginrinne E. Saloranta 2001</p>	<p>Rakennekartta R108A, R108B, R112 MK 1:50</p>
<p>MITTAUSDOKUMENTOINTI Kirsi Majantie / Kirsi Majantie ja Mika Ainasoja</p>	<p>TURUN MAAKUNTAMUSEO, TURKU</p>
	<p>Kartta 24/2000</p>

+ 108
+ 107
+ 106
+ 105
+ 104
+ 103
+ 102
+ 101
71 72 73 74





TURKU
Rettiginrinne
L. Seppänen 2000

Rakennekartta
R108A, R108B (2. kivistä), R108C,
R108D
MK 1:50

MITTAUSDOKUMENTOINTI
Kirsi Majantie / Kirsi Majantie,
Tapani Tuovinen ja Mika Ainasoja

TURUN MAAKUNTAMUSEO, TURKU

Kartta 25abc/2000

108 +

107 +

106 +

105 +

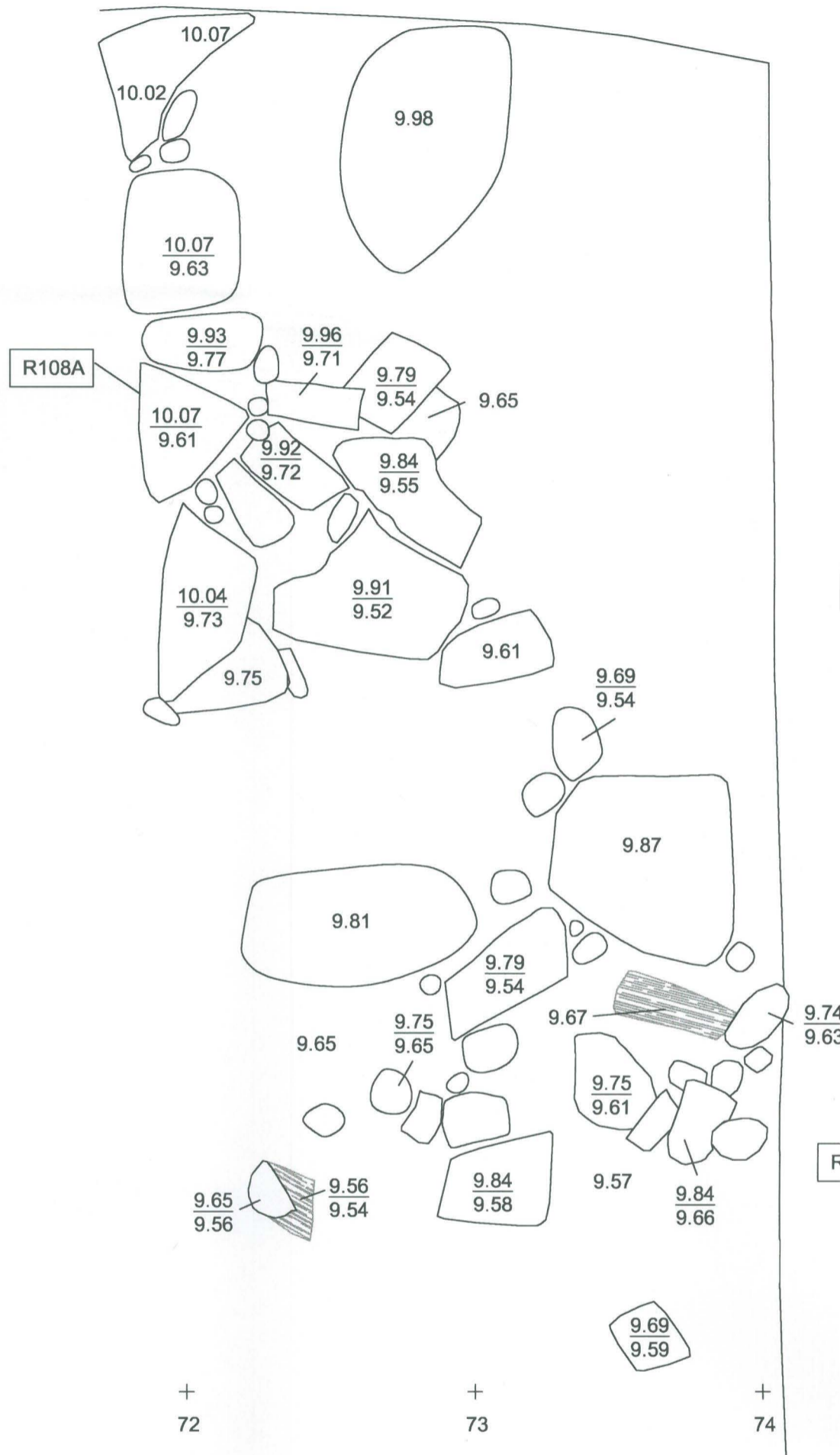
104 +

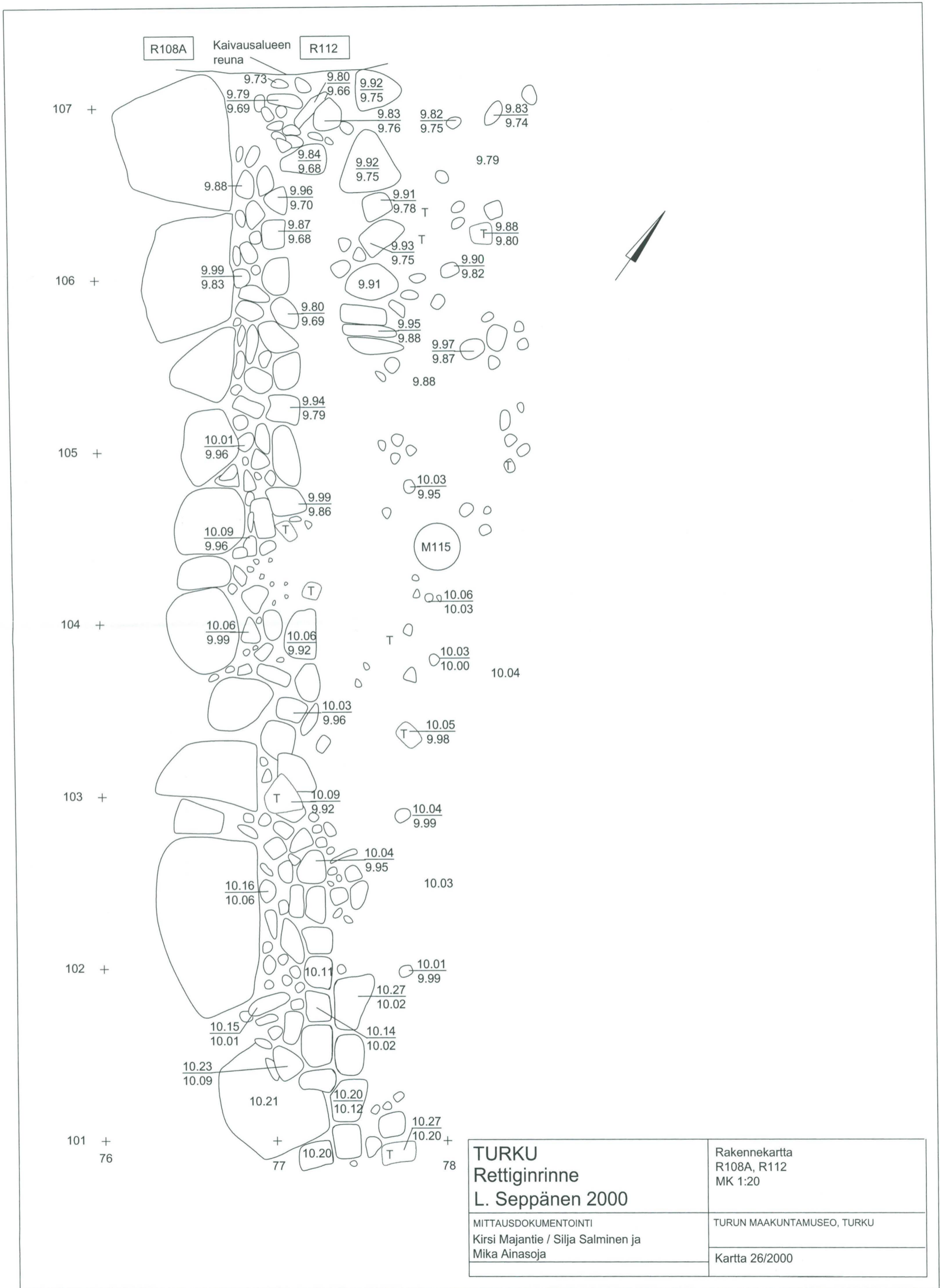
103 +
71

+
72

+
73

+
74





R108A Kaivausalueen reuna R112

107 +

106 +

105 +

104 +

103 +

102 +

101 +
76

M115

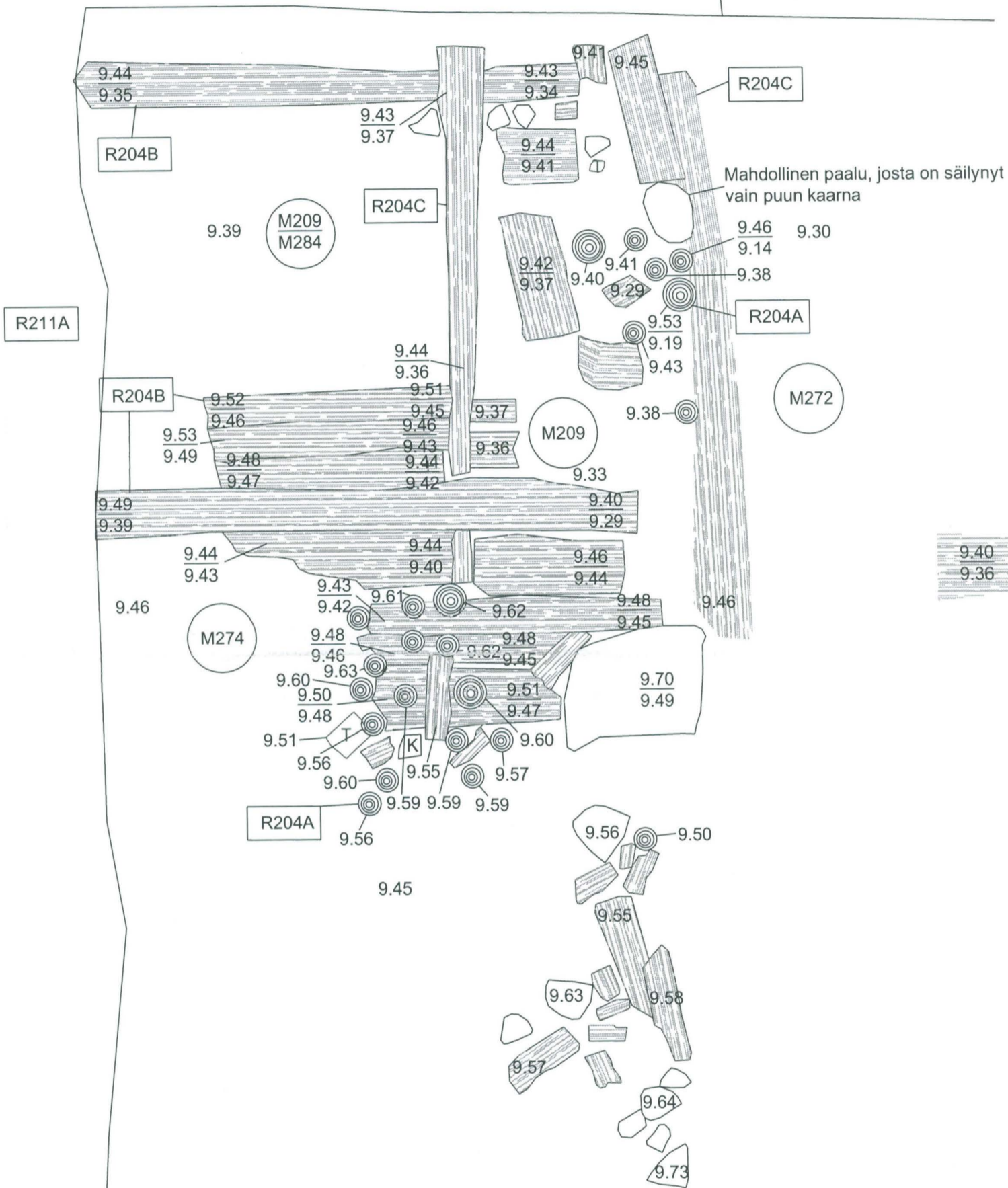
<p>TURKU Rettiginrinne L. Seppänen 2000</p>	<p>Rakennekartta R108A, R112 MK 1:20</p>
<p>MITTAUSDOKUMENTOINTI Kirsi Majantie / Silja Salminen ja Mika Ainasoja</p>	<p>TURUN MAAKUNTAMUSEO, TURKU</p>
	<p>Kartta 26/2000</p>



107 +

Kaivausalueen raja

106 +



105 +

104 +

103 +

102 +

74

75

76

77

78

TURKU
Rettiginrinne
E. Saloranta 2001

Rakennekartta
R211A, R204A-C
MK 1:20

MITTAUSDOKUMENTOINTI
Kirsi Majantie / Mika Ainasoja

TURUN MAAKUNTAMUSEO, TURKU

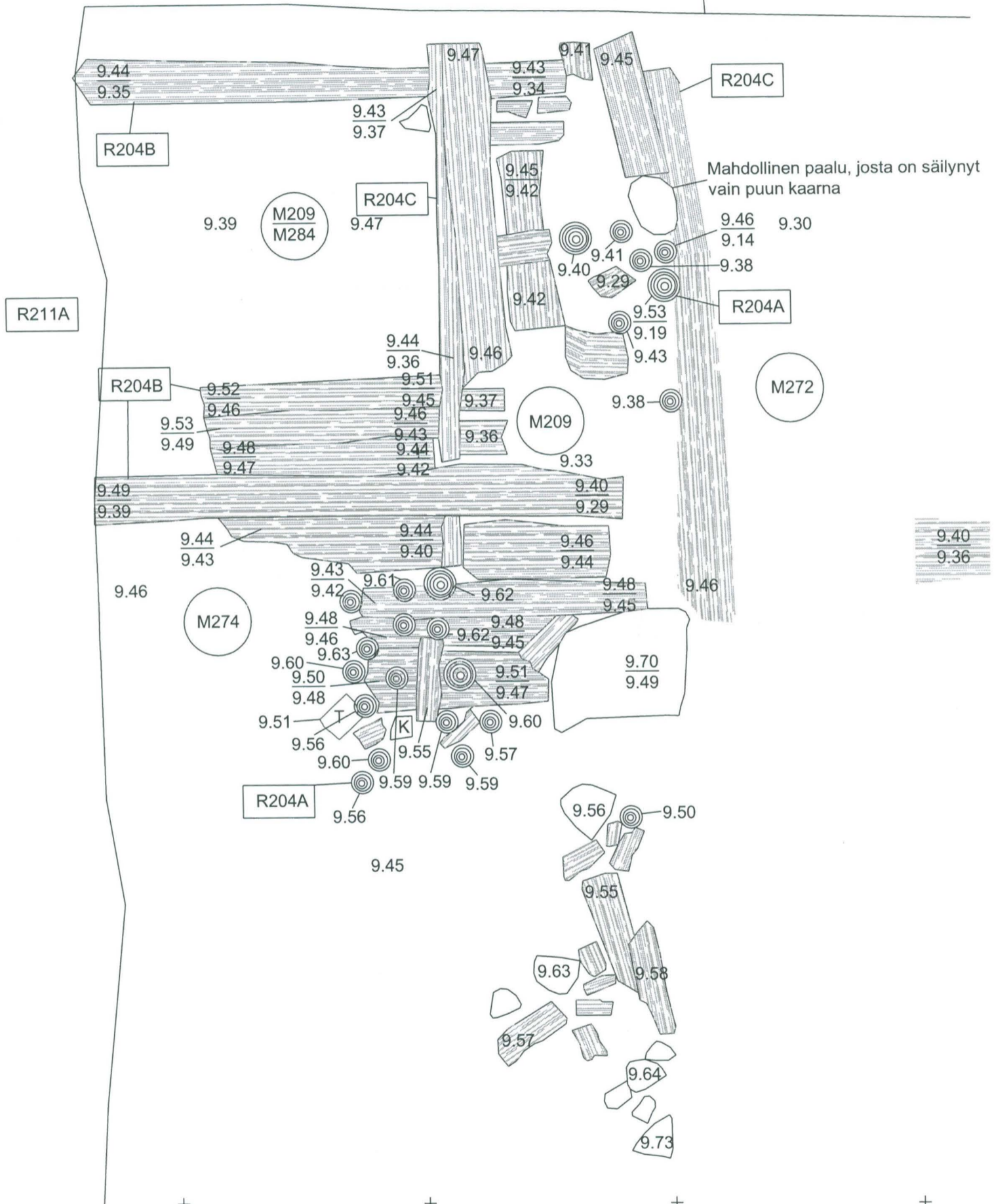
Kartta 26a/2001



107 +

Kaivausalueen raja

106 +



105 +

104 +

103 +

102 +

74

75

76

77

78

TURKU
Rettiginrinne
E. Saloranta 2001

Rakennekartta
R211A, R204A-C
MK 1:20

MITTAUSDOKUMENTOINTI
Kirsi Majantie / Mika Ainasoja

TURUN MAAKUNTAMUSEO, TURKU

Kartta 26ab/2001

107 +

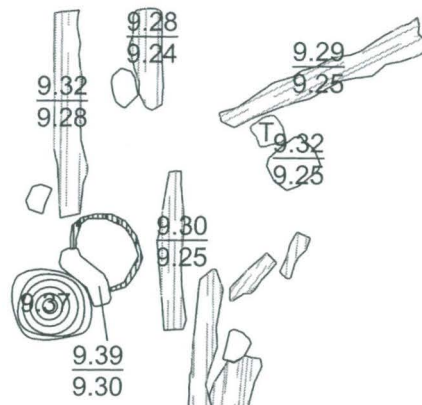
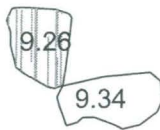


106 +

105 +

104 +

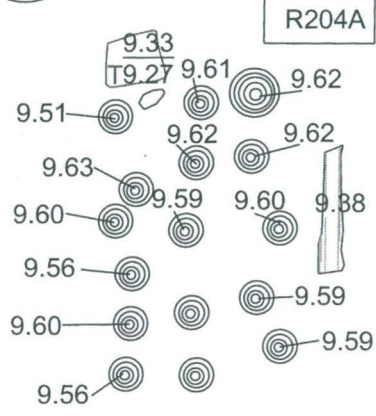
103 +
75



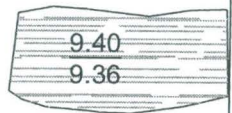
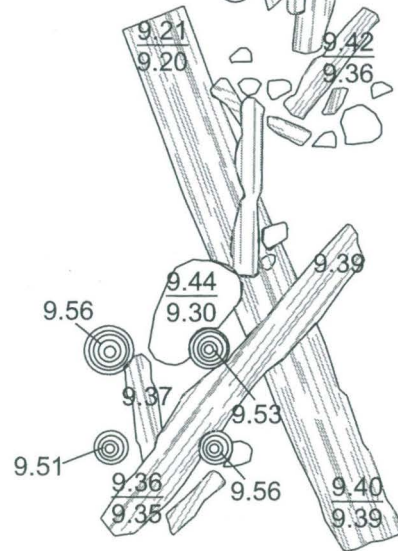
M272
M308

R204C

M274



R204A



+
76

+
77

+
78

<p>TURKU Rettiginrinne E. Saloranta 2001</p>	<p>Rakennekartta R204A, R204C MK 1:20</p>
<p>MITTAUSDOKUMENTOINTI Kirsi Majantie / Miikka Kumpulainen</p>	<p>TURUN MAAKUNTAMUSEO, TURKU</p> <hr/> <p>Kartta 26c/2001</p>

107 +

106 +

105 +

104 +

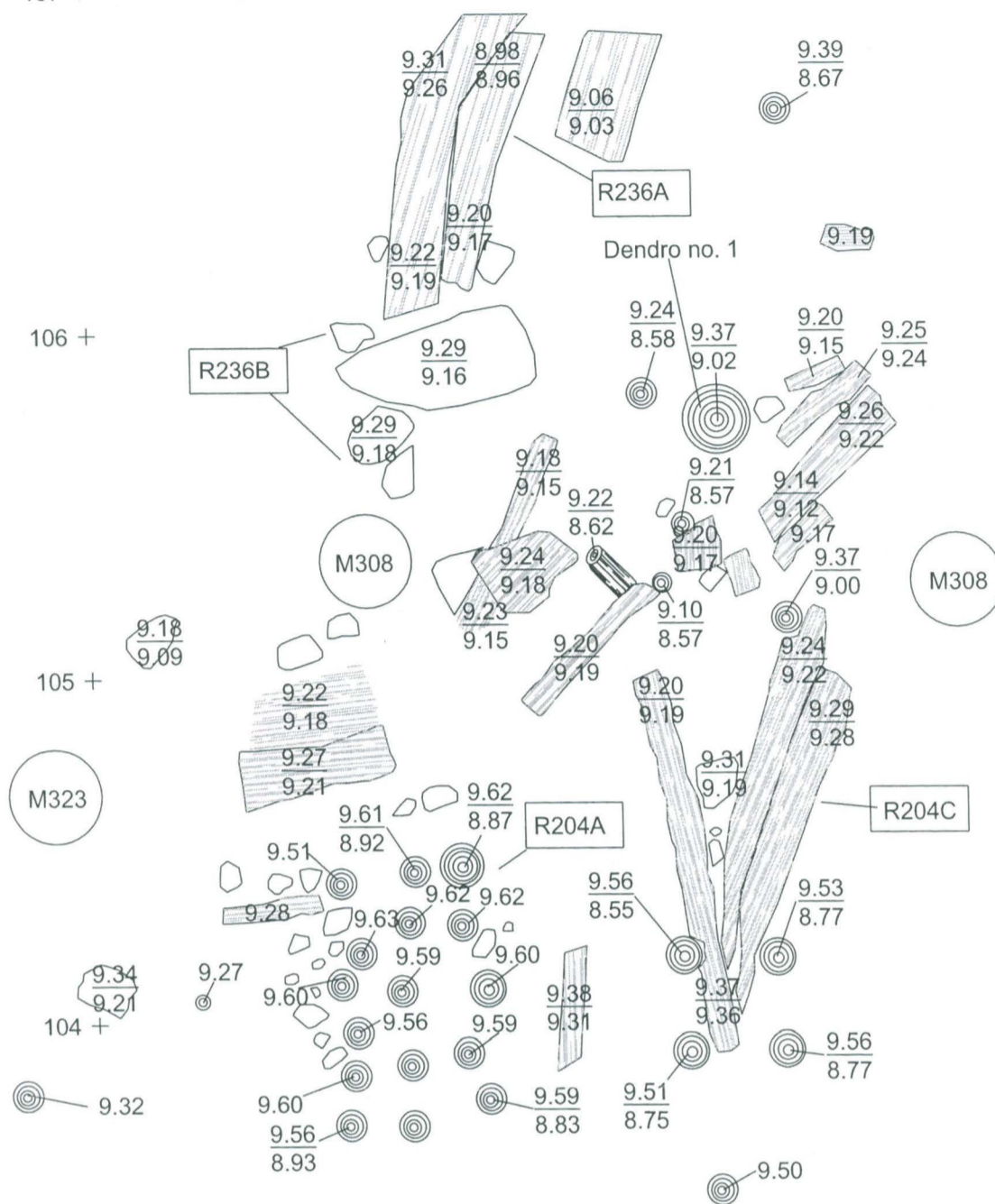
103 +

102 +

101 +
75

+
76

+
77



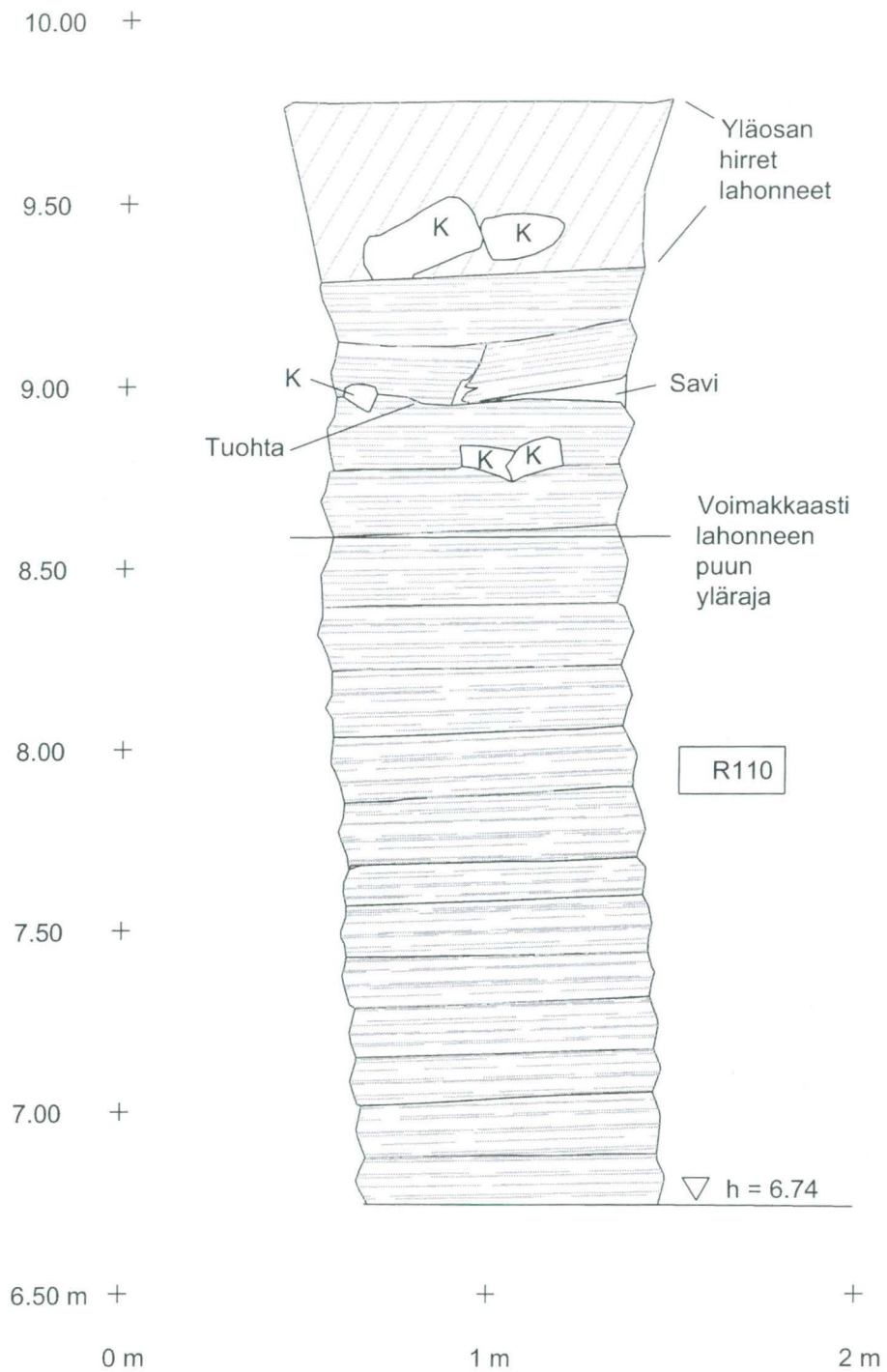
TURKU
Rettiginrinne
E. Saloranta 2001

MITTAUSDOKUMENTOINTI
 Kirsi Majantie / Miikka Kumpulainen

Rakennekartta
 R204A, R204C, R236A-B
 MK 1:20

TURUN MAAKUNTAMUSEO, TURKU

Kartta 26de/2001



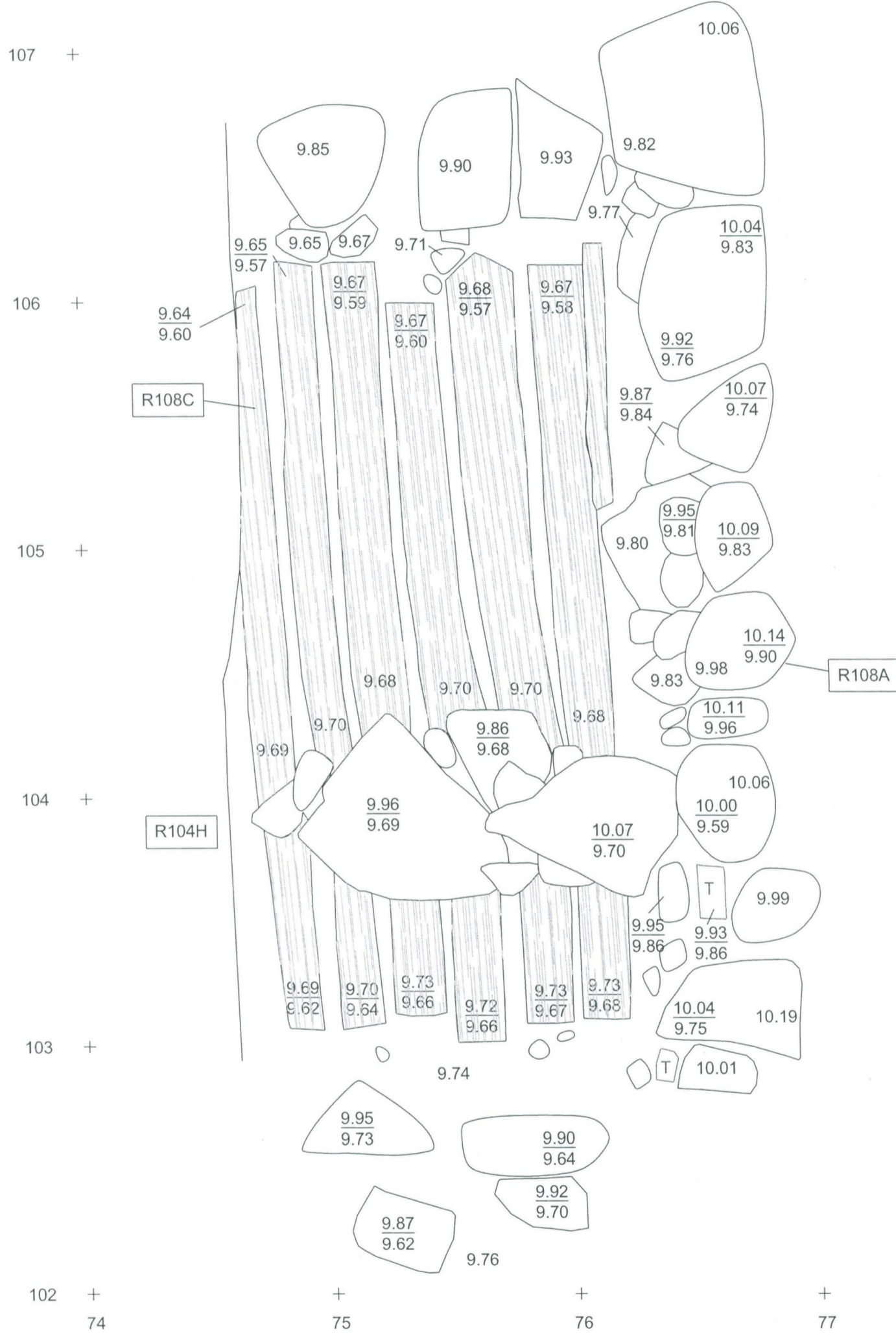
TURKU
Rettiginrinne
L. Seppänen 2000

MITTAUSDOKUMENTOINTI
 Tapani Tuovinen / Kirsi Majantie, Tapani
 Tuovinen ja Miikka Kumpulainen

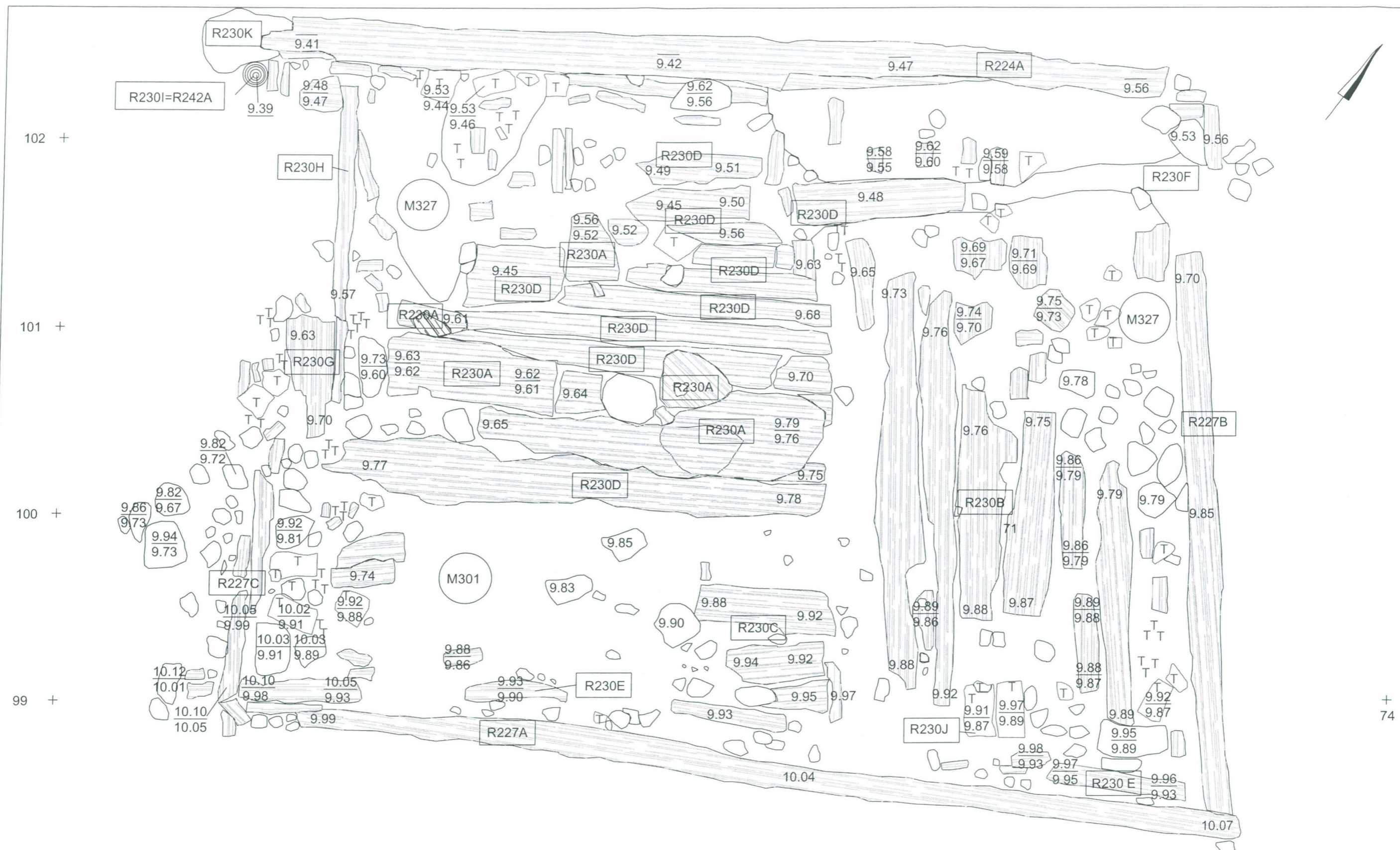
Rakennekartta
 R110 NE-seinä
 MK 1:20

TURUN MAAKUNTAMUSEO, TURKU

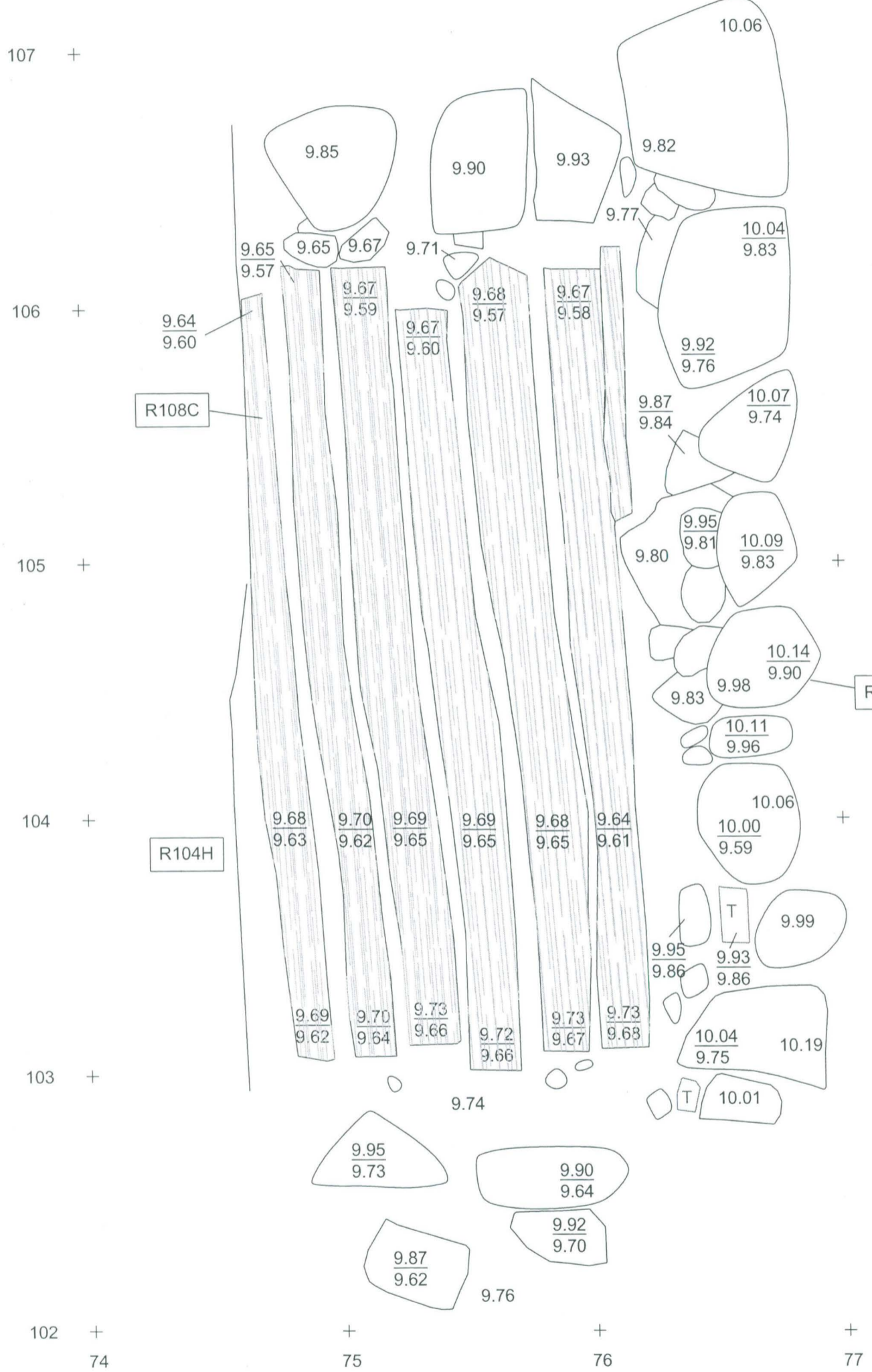
Kartta 27/2000



TURKU Rettiginrinne L. Seppänen 2000	Rakennekartta R104H, R108A, R108 C MK 1:20
	TURUN MAAKUNTAMUSEO, TURKU
MITTAUSDOKUMENTOINTI Kirsi Majantie / Kirsi Majantie, Tapani Tuovinen ja Miikka Kumpulainen	Kartta 28a/2000



<p>TURKU Rettiginrinne E. Saloranta 2001</p>	<p>Rakennekartta R224A, R227A-C, R230A-K MK 1:20</p>
<p>MITTAUSDOKUMENTOINTI Kirsi Majantie / Miikka Kumpulainen</p>	<p>TURUN MAAKUNTAMUSEO, TURKU Kartta 28a/2001</p>



<p>TURKU Rettiginrinne L. Seppänen 2000</p>	<p>Rakennekartta R104H, R108A, R108 C (kivien poiston jälkeen) MK 1:20</p>
<p>MITTAUSDOKUMENTOINTI Kirsi Majantie / Kirsi Majantie, Tapani Tuovinen ja Miikka Kumpulainen</p>	<p>TURUN MAAKUNTAMUSEO, TURKU Kartta 28ab/2000</p>



102 +

101 +

100 +

99 +

98 +
67

68

69

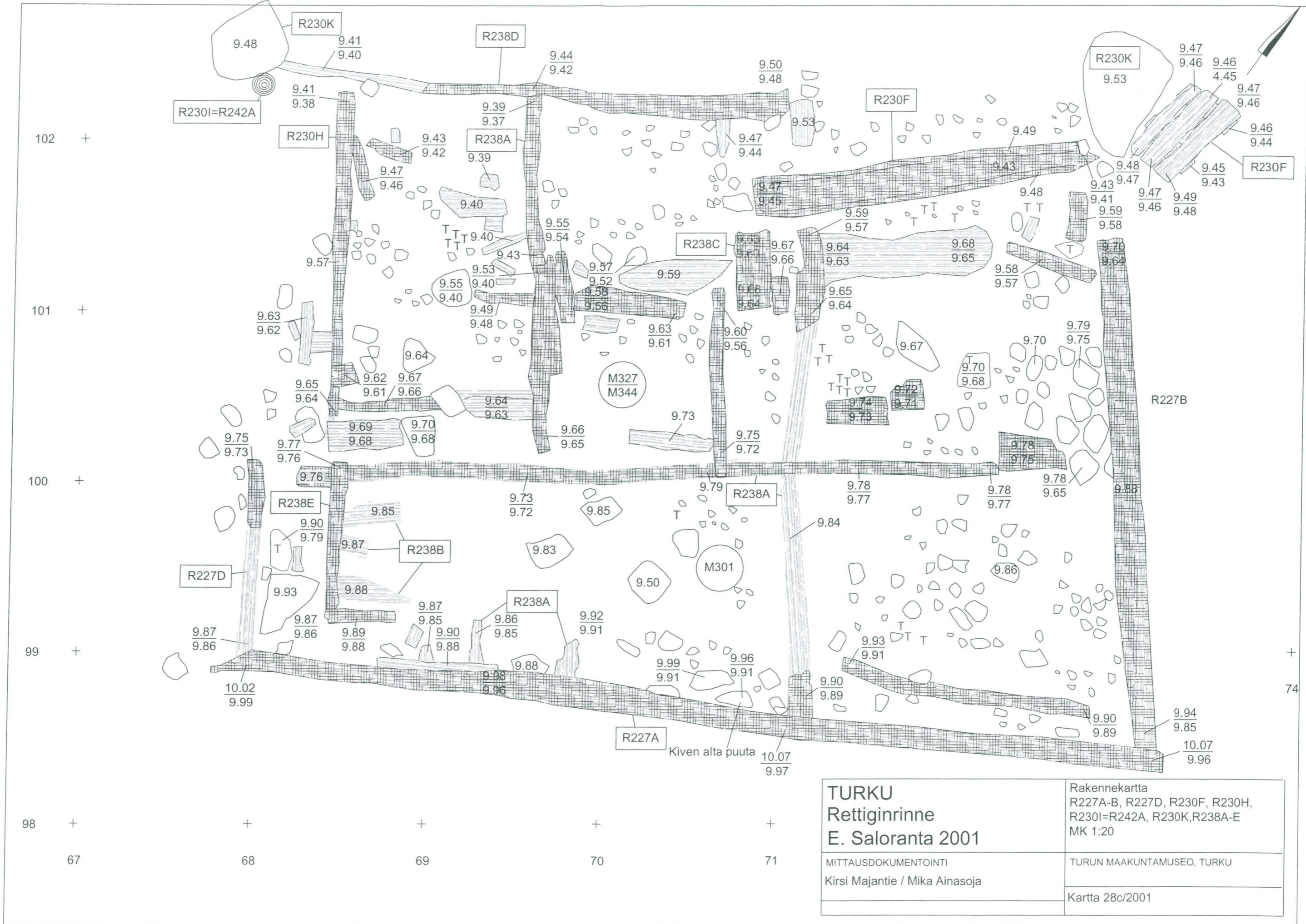
70

71

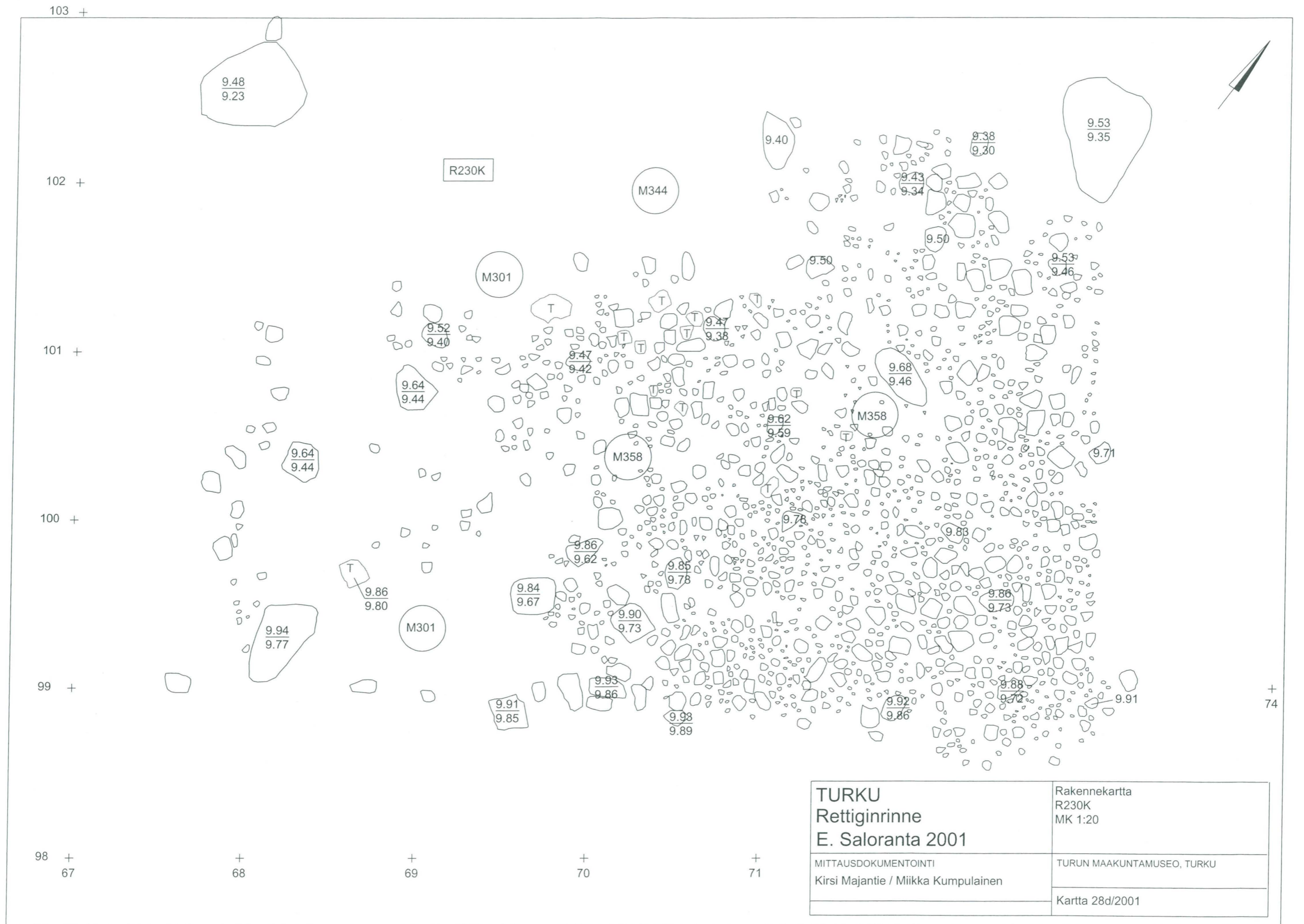
+
74



TURKU Rettiginrinne E. Saloranta 2001	Rakennekartta R227A-B, R227D, R230B-D, R230F-H, R230I=R242A, R230K MK 1:20
	TURUN MAAKUNTAMUSEO, TURKU
	Kartta 28b/2001
MITTAUSDOKUMENTOINTI	
Kirsi Majantie / Miikka Kumpulainen	

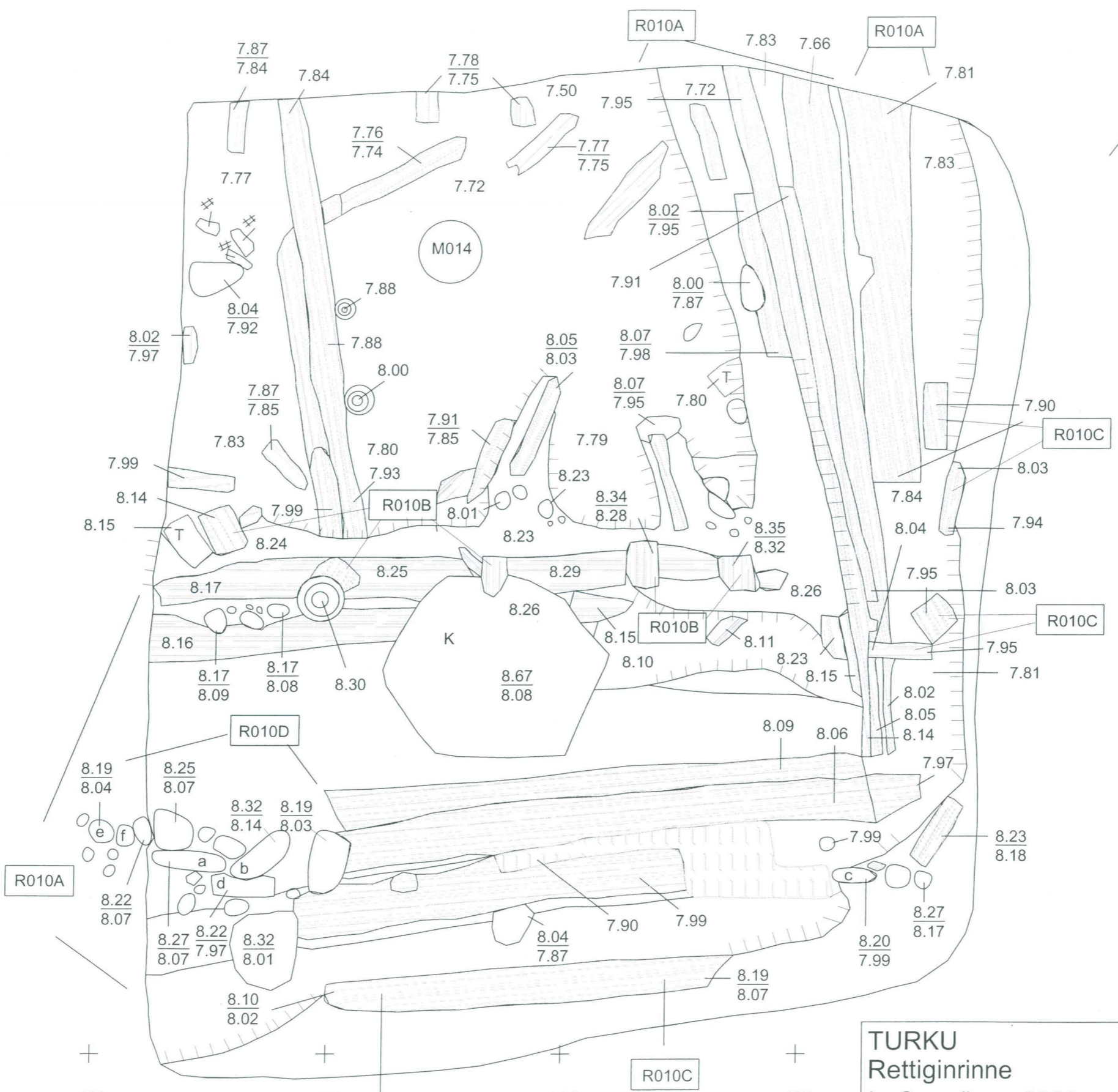


<p>TURKU Rettiginrinne E. Saloranta 2001</p>	<p>Rakennekartta R227A-B, R227D, R230F, R230H, R230I=R242A, R230K, R238A-E MK 1:20</p>
<p>MITTAUSDOKUMENTOINTI Kirsi Majantie / Mika Ainasoja</p>	<p>TURUN MAAKUNTAMUSEO, TURKU Kartta 28c/2001</p>



TURKU Rettiginrinne E. Saloranta 2001	Rakennekartta R230K MK 1:20
	MITTAUSDOKUMENTOINTI Kirsi Majantie / Miikka Kumpulainen
	TURUN MAAKUNTAMUSEO, TURKU Kartta 28d/2001

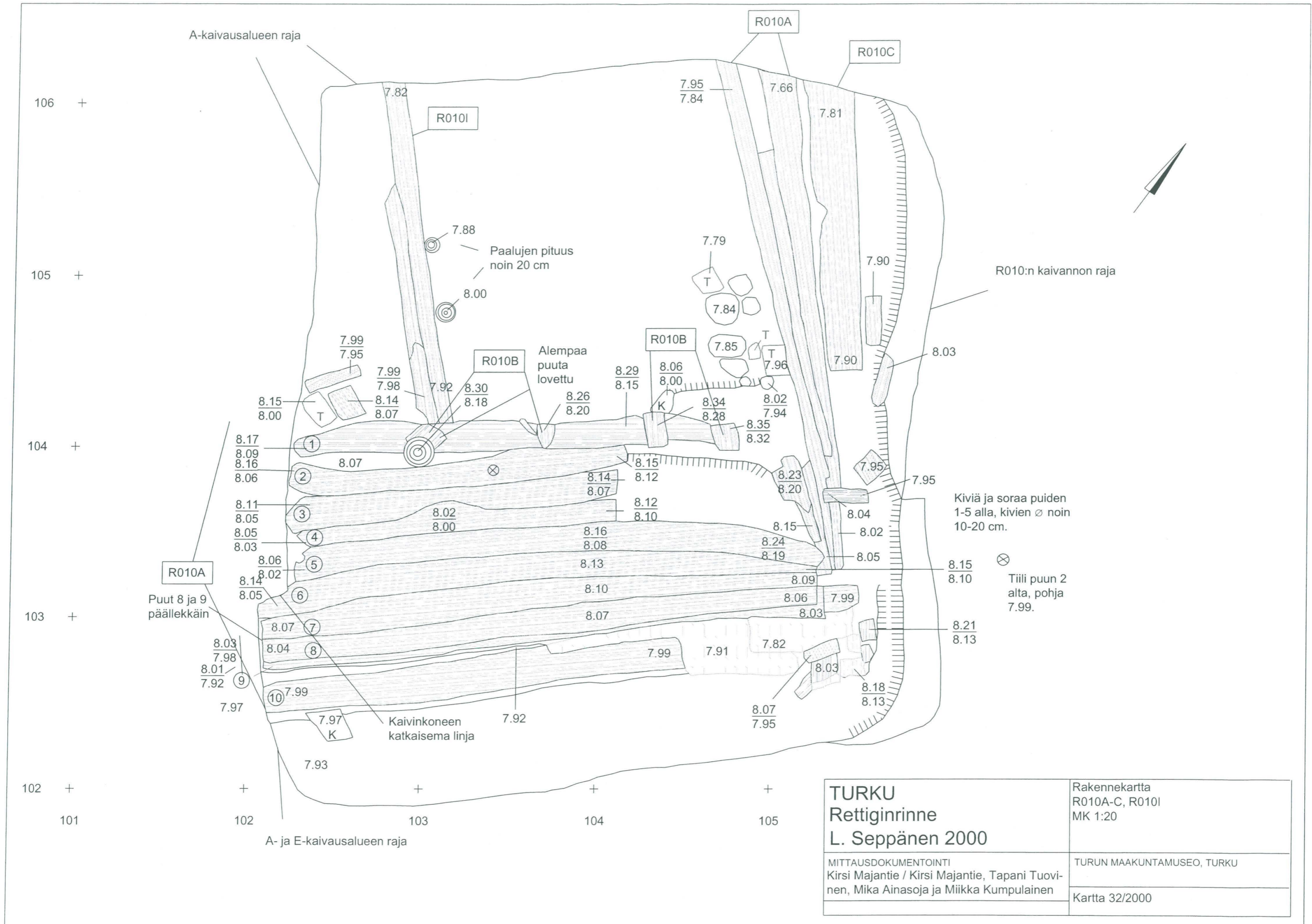
106 +
105 +
104 +
103 +
102 +
101



Pyöreä paalumainen puu, toinen pää tylpästi kapeneva, toinen terävä, runsaasti oksia

Kivet a,b,c ja d pystyssä, d, e ja f palaneita, kiven c kyljessä tuolta

TURKU Rettiginrinne L. Seppänen 2000	Rakennekartta R010A, R010B, R010C, R010D MK 1:20
	MITTAUSDOKUMENTOINTI Kirsi Majantie / Kirsi Majantie, Tapani Tuovinen ja Mika Ainasoja
	Kartta 29/2000



en raja



A-kaivausalueen raja

13B

RA010A

RA010C

RA010I

7.95
7.84

7.66

7.81

M803

7.88

Paalujen
pituus noin 20
cm

8.00

7.79

R010:n kaivannon raja

M802

7.99

7.95

7.99

7.98

7.92

8.30

8.18

Alempaa
puuta
lovettu

8.26

8.20

8.29

8.15

8.06

8.00

7.84

7.85

7.96

7.90

8.03

8.15

8.00

8.17

8.09

8.16

8.06

8.11

8.05

8.05

8.03

8.06

8.02

8.14

8.05

8.07

8.04

8.07

8.04

8.03

8.03

8.03

8.03

8.03

8.03

8.03

8.03

8.03

8.03

8.03

8.03

8.03

8.03

8.03

8.03

8.03

8.03

8.03

8.03

8.03

8.03

8.03

8.03

8.03

8.03

8.03

8.03

8.03

8.03

8.03

8.03

8.03

8.03

8.03

8.03

8.03

8.03

8.03

8.03

+

+

+

+

+

102

103

104

105

106

TURKU
Rettiginrinne
E. Saloranta 2001

Rakennekartta
R010A-B, R010I, R343A-C, R356
MK 1:20

MITTAUSDOKUMENTOINTI
Kirsi Majantie ja Mika Ainasoja /
Kirsi Majantie ja Mika Ainasoja

TURUN MAAKUNTAMUSEO, TURKU

Kartta 32/2000, 148a/2001

Kiviä ja soraa
puiden 1-5 alla,
kivien Ø noin
10-20 cm.

⊗
Tiili puun 2
alta, pohja
7.99.

Puut 8 ja 9
päällekkäin.

Kaivinkoneen
katkaisema linja.

A- ja E-kaivausalueen raja

107 +

106 +

105 +

104 +

103 +

102 +

101 +

96

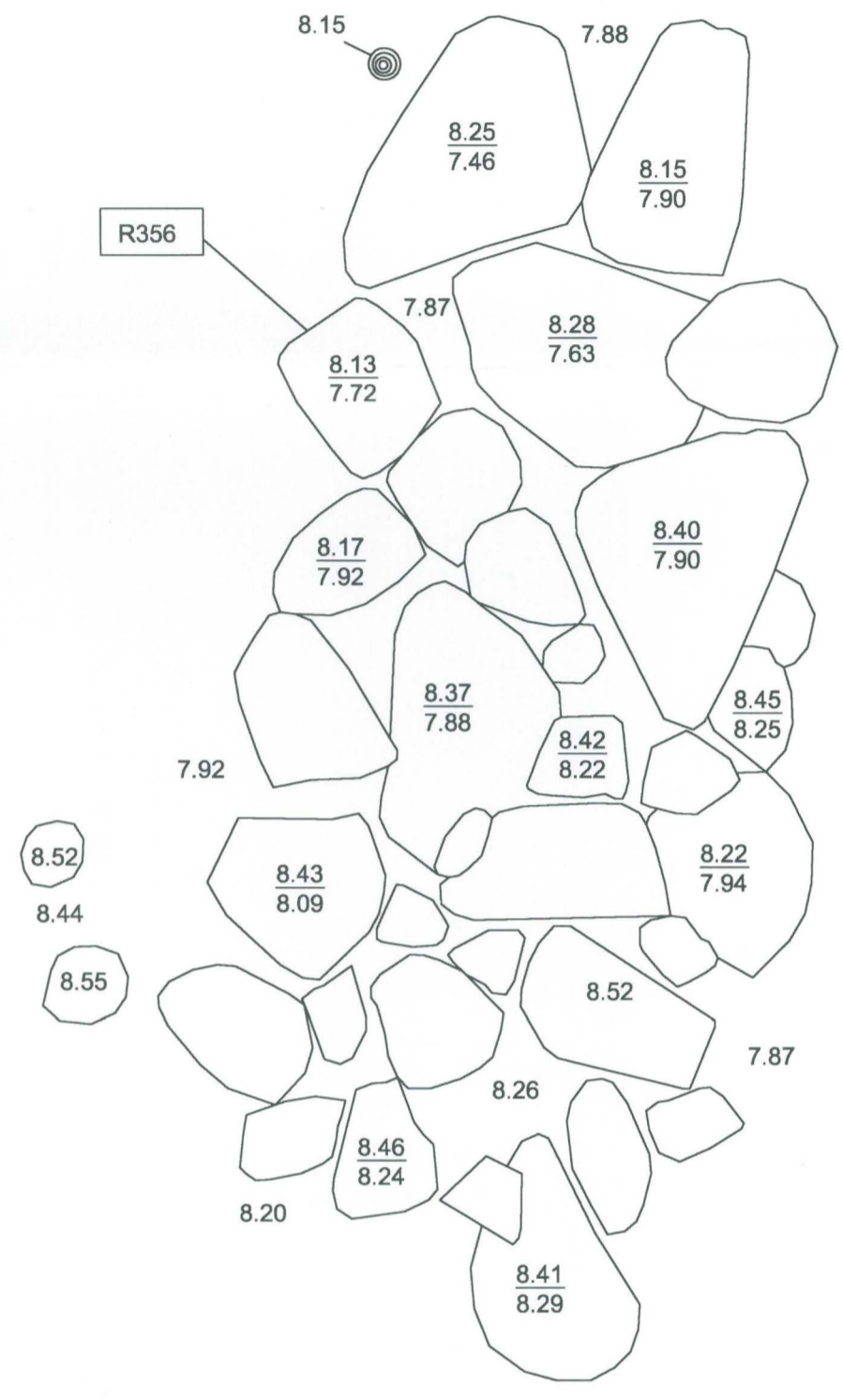
97

98

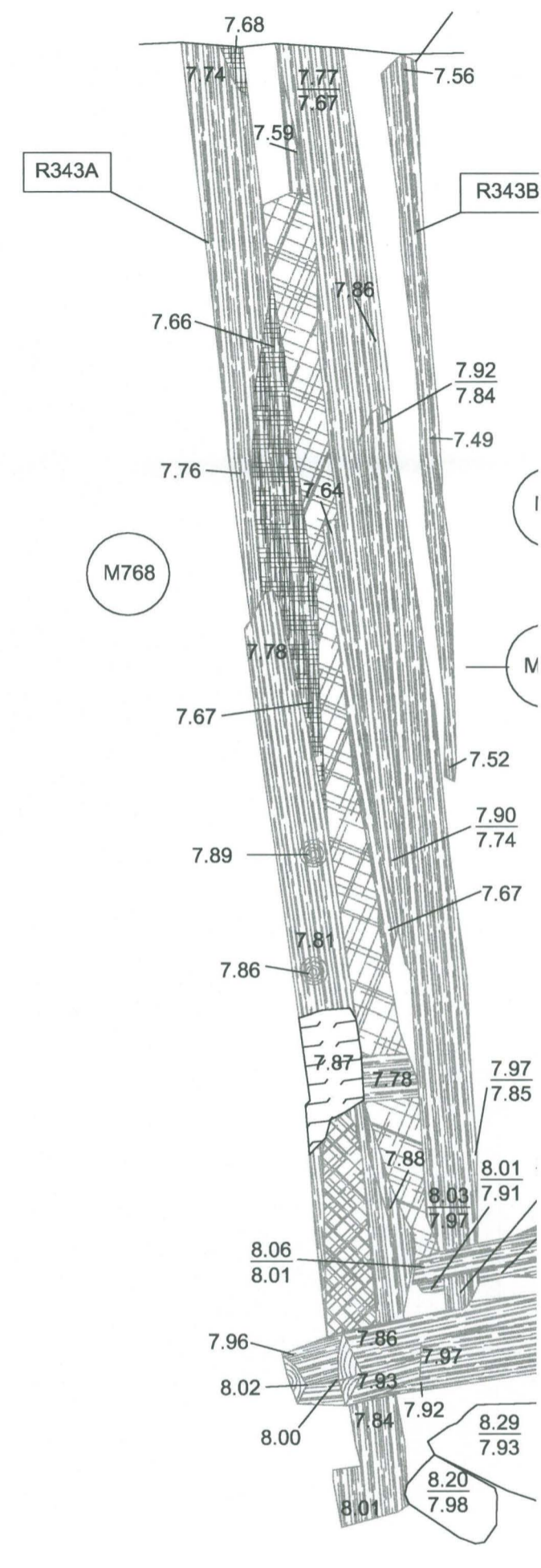
99

100

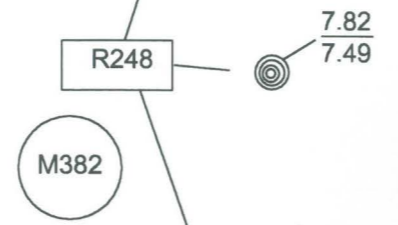
101



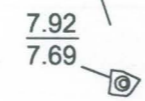
E-kaivausalueen r



108 +



103 +



106 +

105 +

53

+

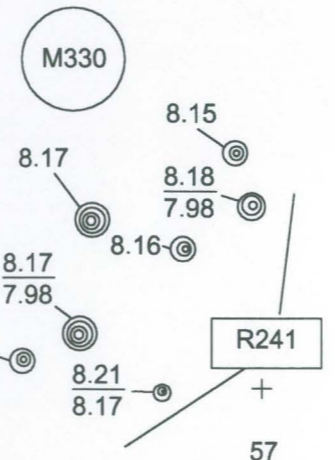
54

+

55

+

56



57

+

58

<p>TURKU Rettiginrinne E. Saloranta 2001</p>	<p>Rakennekartta R211F, R240, R241, R243, R244, R248, R265, R275 MK 1:20</p>
<p>MITTAUSDOKUMENTOINTI Kirsi Majantie / Mika Ainasoja</p>	<p>TURUN MAAKUNTAMUSEO, TURKU</p>
	<p>Kartta 32abc/2001</p>

114 +

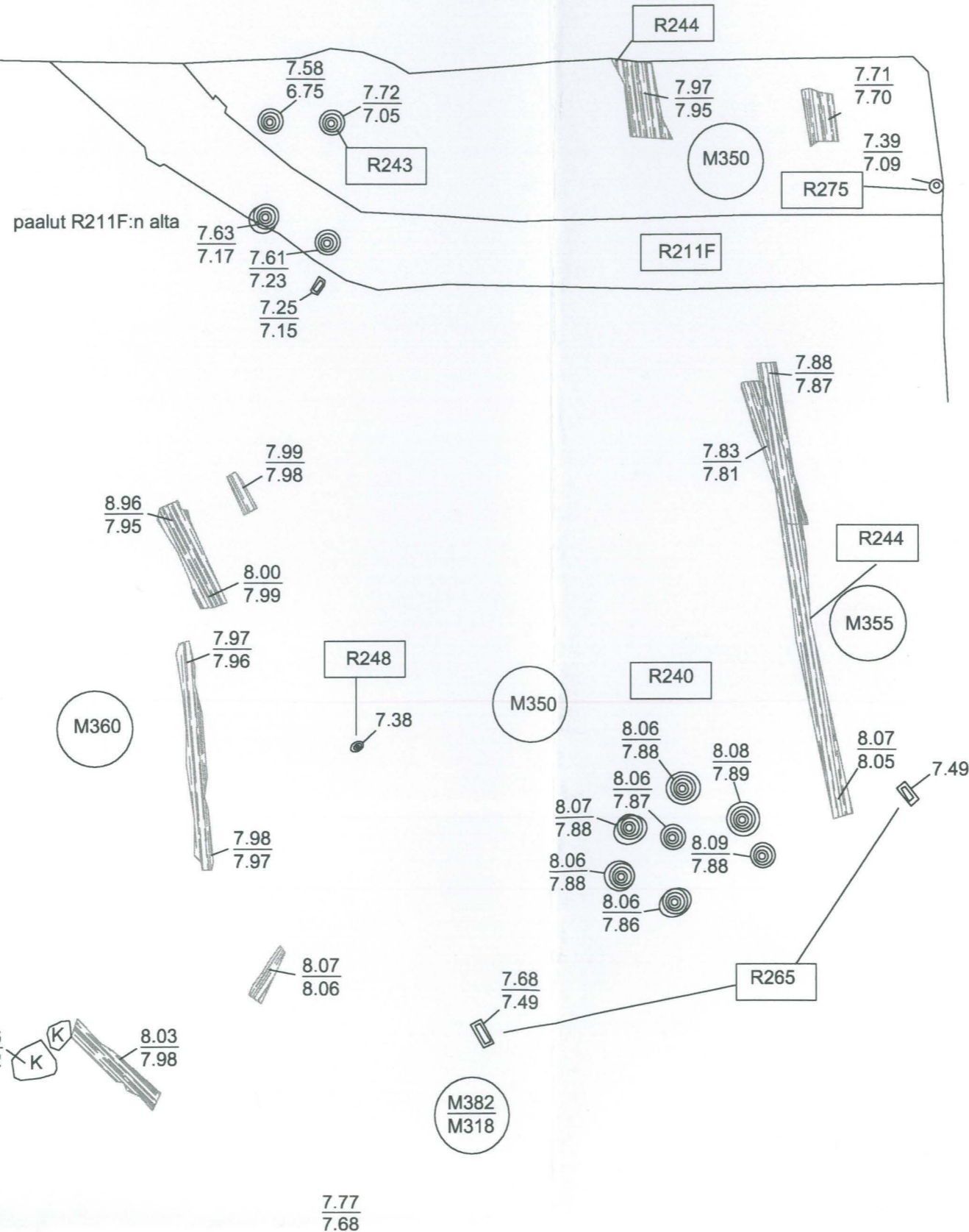
113 +

112 +

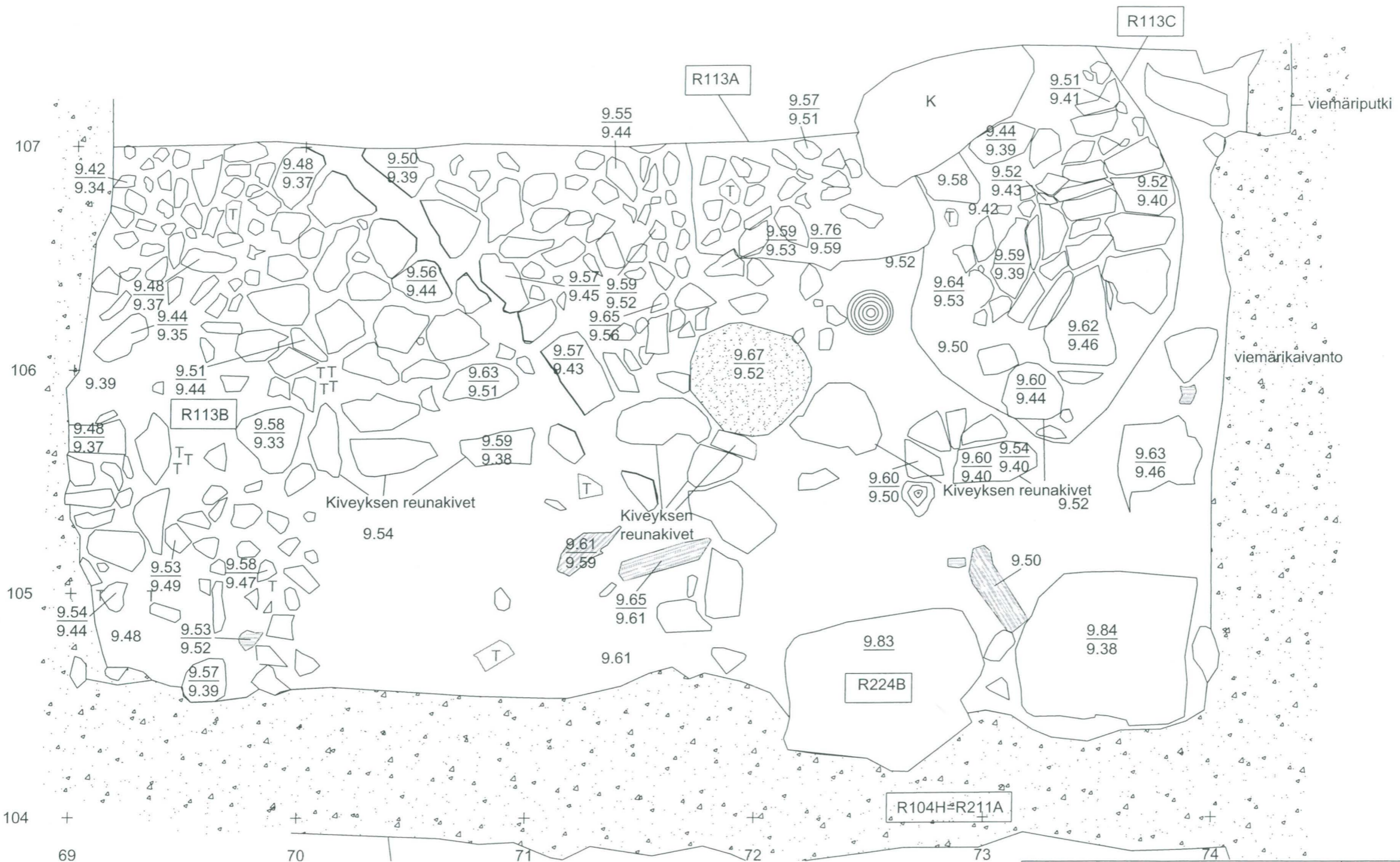
111 +

110 +

109 +

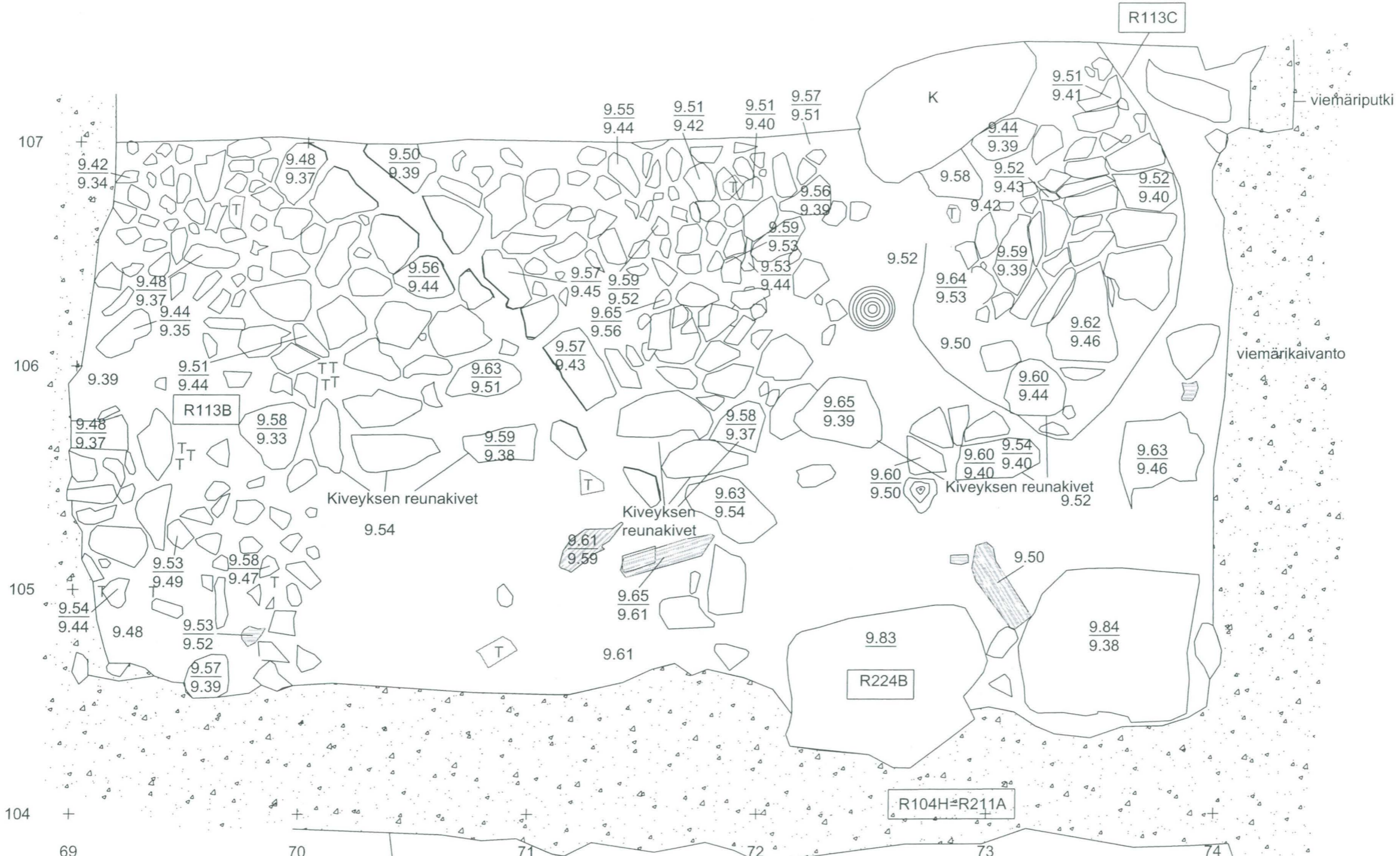


108 +



TURKU Rettiginrinne L. Seppänen 2000	Rakennekartta R104H, R113A, R113B, R113C, R211A, R224B MK 1:20
	TURUN MAAKUNTAMUSEO, TURKU
MITTAUSDOKUMENTOINTI Mika Ainasoja / Mika Ainasoja	Kartta 33ab/2000

108 +



107 +

106 +

105 +

104 +

69

70

71

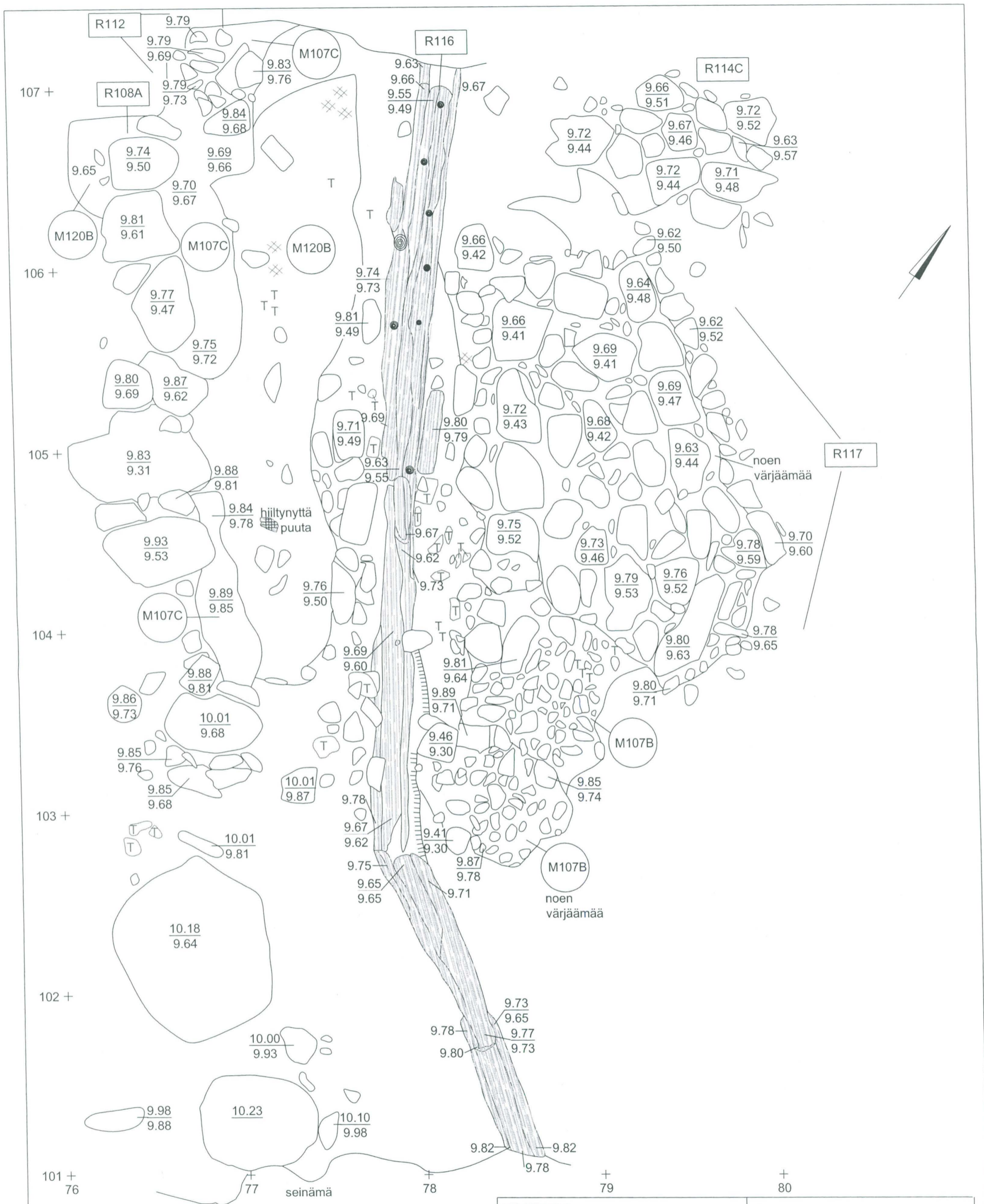
72

73

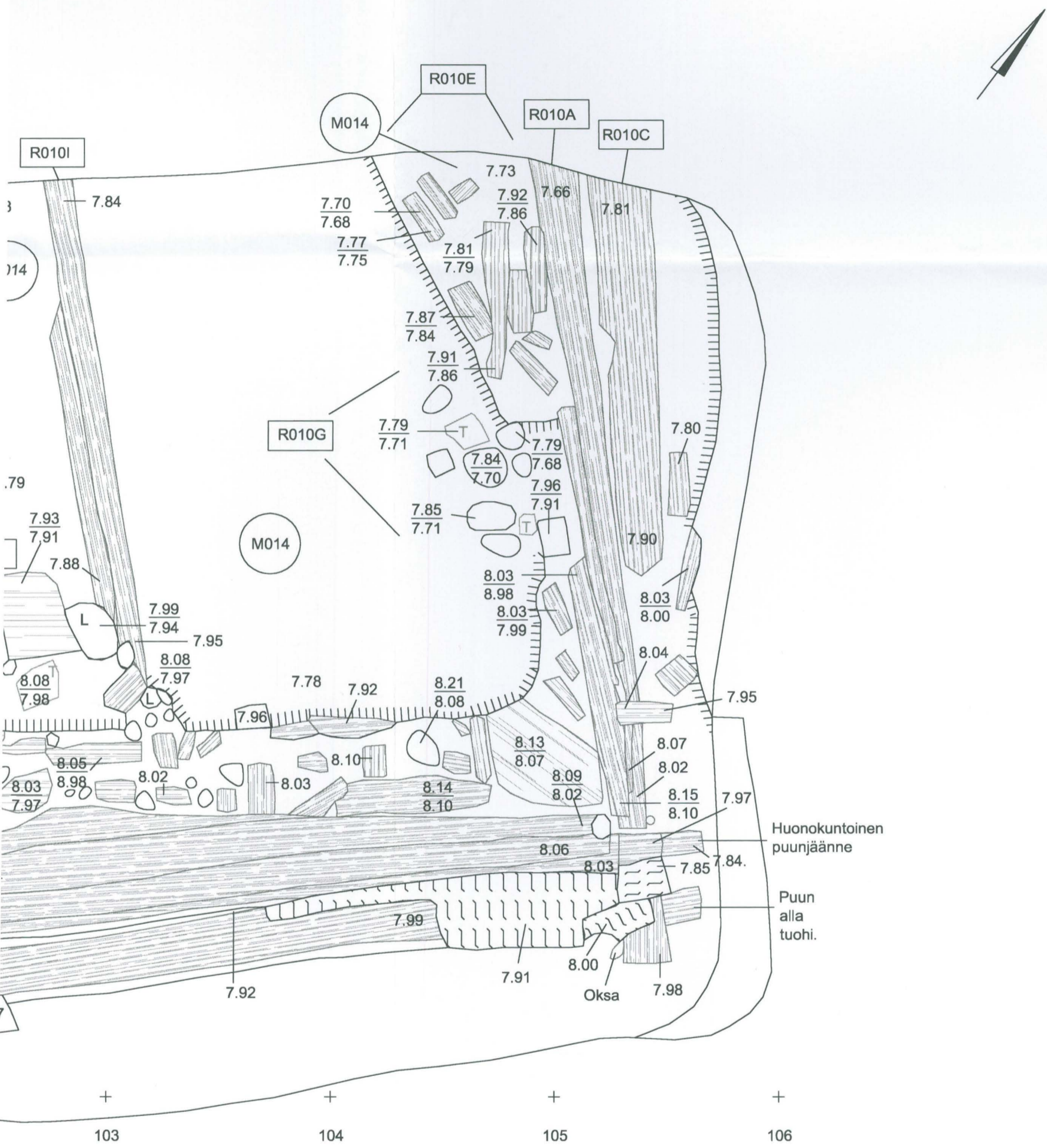
74

75

<p>TURKU Rettiginrinne L. Seppänen 2000</p>	<p>Rakennekartta R104H, R113B, R113C, R211A, R224B MK 1:20</p>
<p>MITTAUSDOKUMENTOINTI Mika Ainasoja / Mika Ainasoja</p>	<p>TURUN MAAKUNTAMUSEO, TURKU</p>
	<p>Kartta 33abcd/2000</p>



<p>TURKU Rettiginrinne L. Seppänen 2000</p>	<p>Rakennekartta R108A, R112, R114C, R116, R117 MK 1:20</p>
<p>MITTAUSDOKUMENTOINTI Mika Ainasoja / Silja Salminen ja Mika Ainasoja</p>	<p>TURUN MAAKUNTAMUSEO, TURKU Kartta 34/2000</p>



TURKU
Rettiginrinne
E. Saloranta 2001

Rakennekartta
 R010A, R010C, R010E-G, R010I,
 R343A-B, R343H
 MK 1:20

MITTAUSDOKUMENTOINTI
 Kirsi Majantie ja Miikka Kumpulainen /
 Kirsi Majantie ja Mika Ainasoja

TURUN MAAKUNTAMUSEO, TURKU

Kartta 35a/2000, 136/2001

107 +

106 +

105 +

104 +

103 +

102 +

99

+

100

+

101

+

102

7.77 7.95

7.90 R343A

M768

M769

7.96
7.94

8.01
7.97

7.99

8.06
8.01

R343B

8.13
8.08

M014

R01

8.08

R010G

7.92

8.86
8.04

8.17
7.94

8.16
8.06

8.18
8.04

R010E

M734
M769

R343H

8.15
8.02

8.09
8.05

8.08
8.03

103 +

8.42

8.18
8.16

8.22
8.18

7.97
8.13

8.08
8.03

8.04

8.19
8.12

8.14
8.19

8.08
8.05

8.04

7.99

8.12
8.09

8.05

R010A

7.99

R343A

Tuohi ollut alunperin koko puun päällä.

7.93

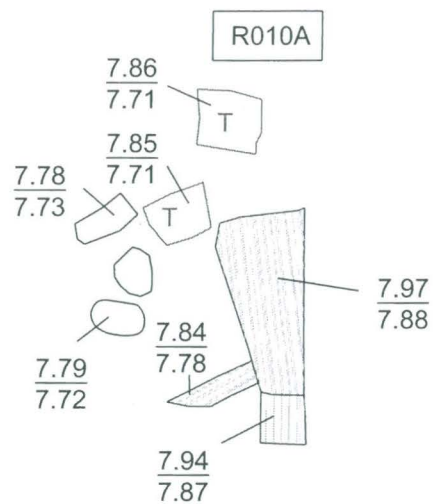
105 +

104 +

103 +
104

+
105

+
106



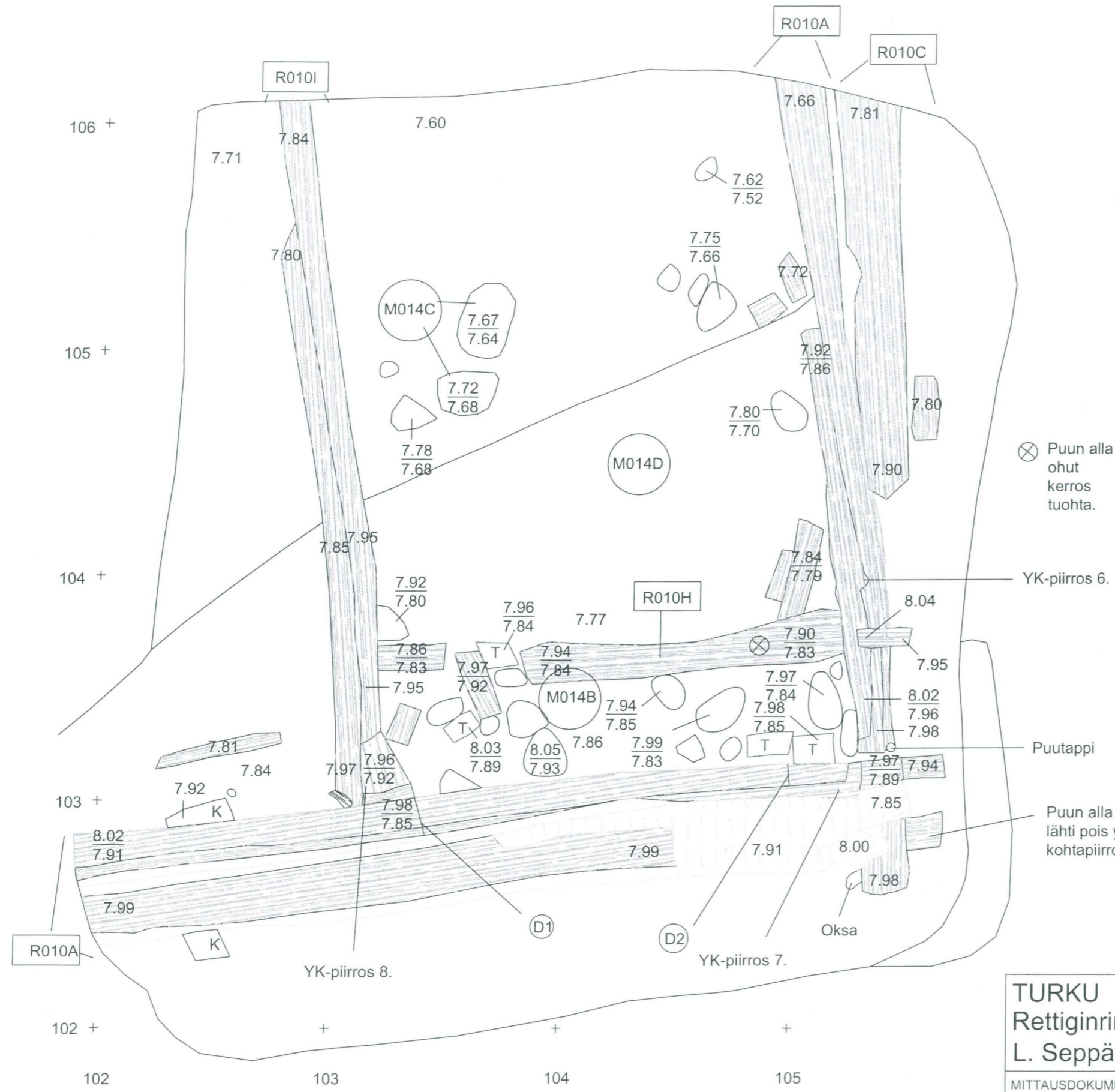
TURKU
Rettiginrinne
L. Seppänen 2000

Rakennekartta
R010A
MK 1:20

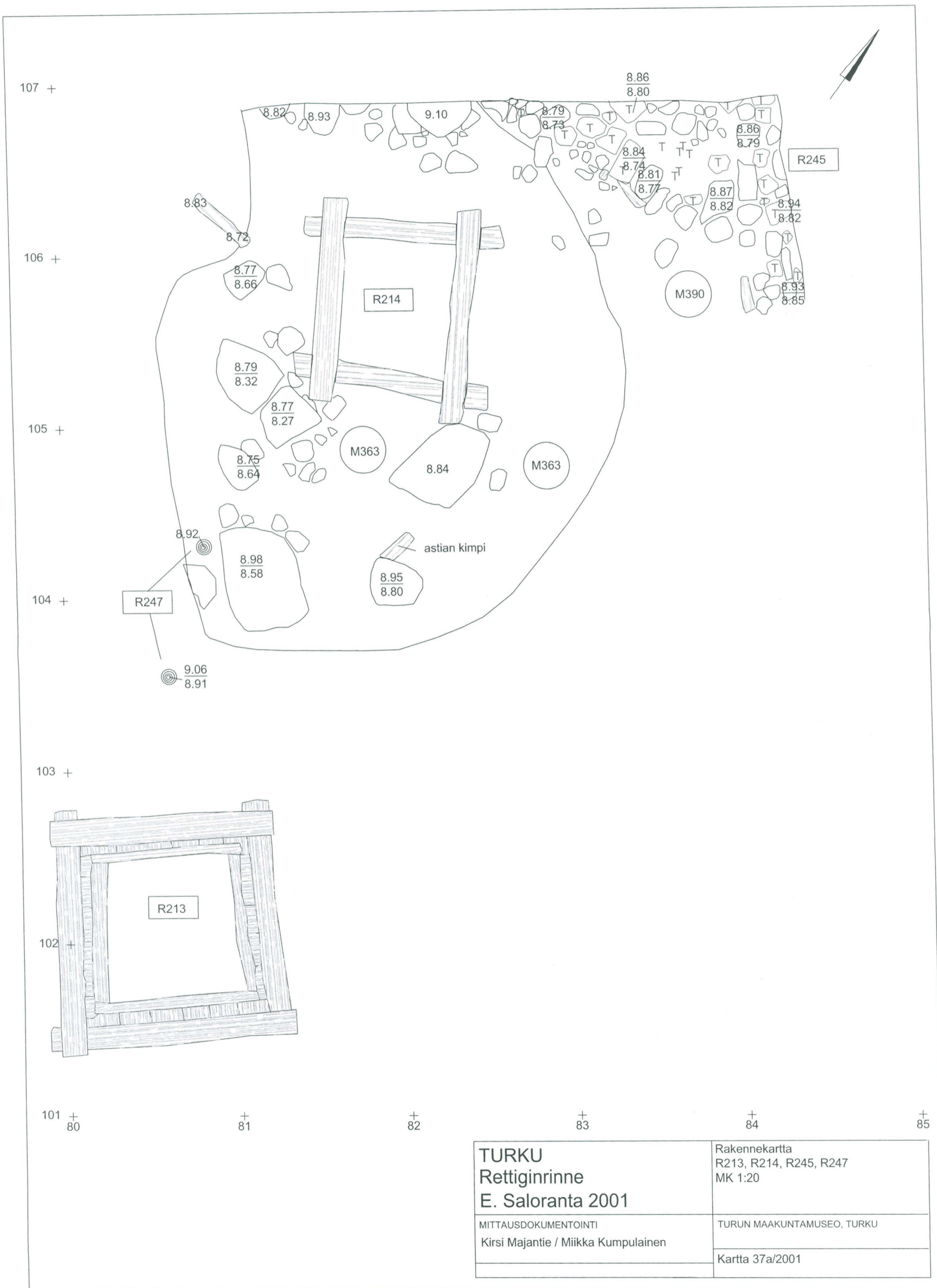
MITTAUSDOKUMENTOINTI
Kirsi Majantie / Kirsi Majantie,
Tapani Tuovinen ja Mika Ainasoja

TURUN MAAKUNTAMUSEO, TURKU

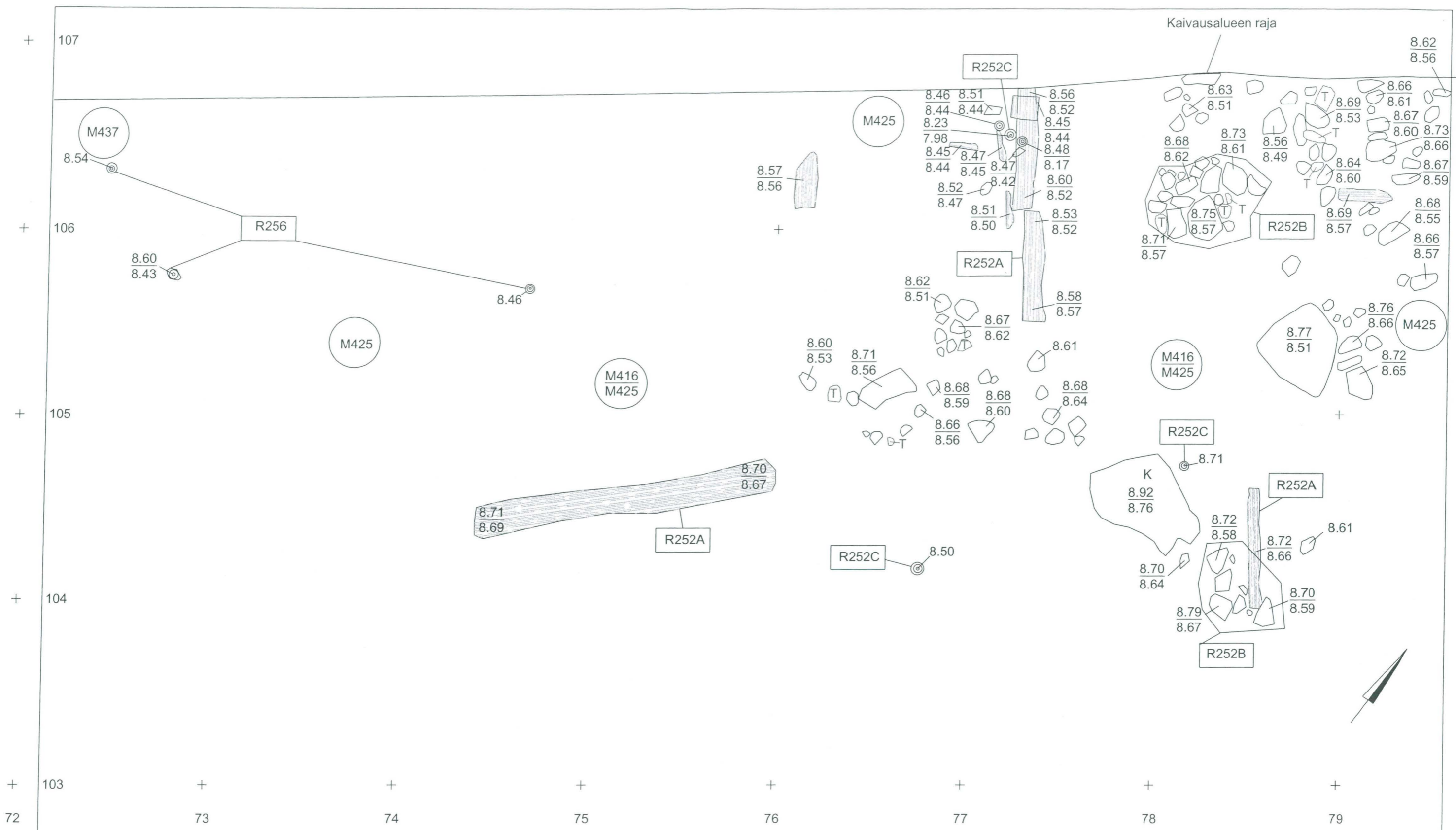
Kartta 35b/2000



TURKU Rettiginrinne L. Seppänen 2000	Rakennekartta R010A, R010C, R010H, R010I MK 1:20
	TURUN MAAKUNTAMUSEO, TURKU Kartta 36/2000
MITTAUSDOKUMENTOINTI Kirsi Majantie / Kirsi Majantie, Tapani Tuovinen ja Miikka Kumpulainen	



<p>TURKU Rettiginrinne E. Saloranta 2001</p>	<p>Rakennekartta R213, R214, R245, R247 MK 1:20</p>
<p>MITTAUSDOKUMENTOINTI Kirsi Majantie / Miikka Kumpulainen</p>	<p>TURUN MAAKUNTAMUSEO, TURKU</p>
	<p>Kartta 37a/2001</p>



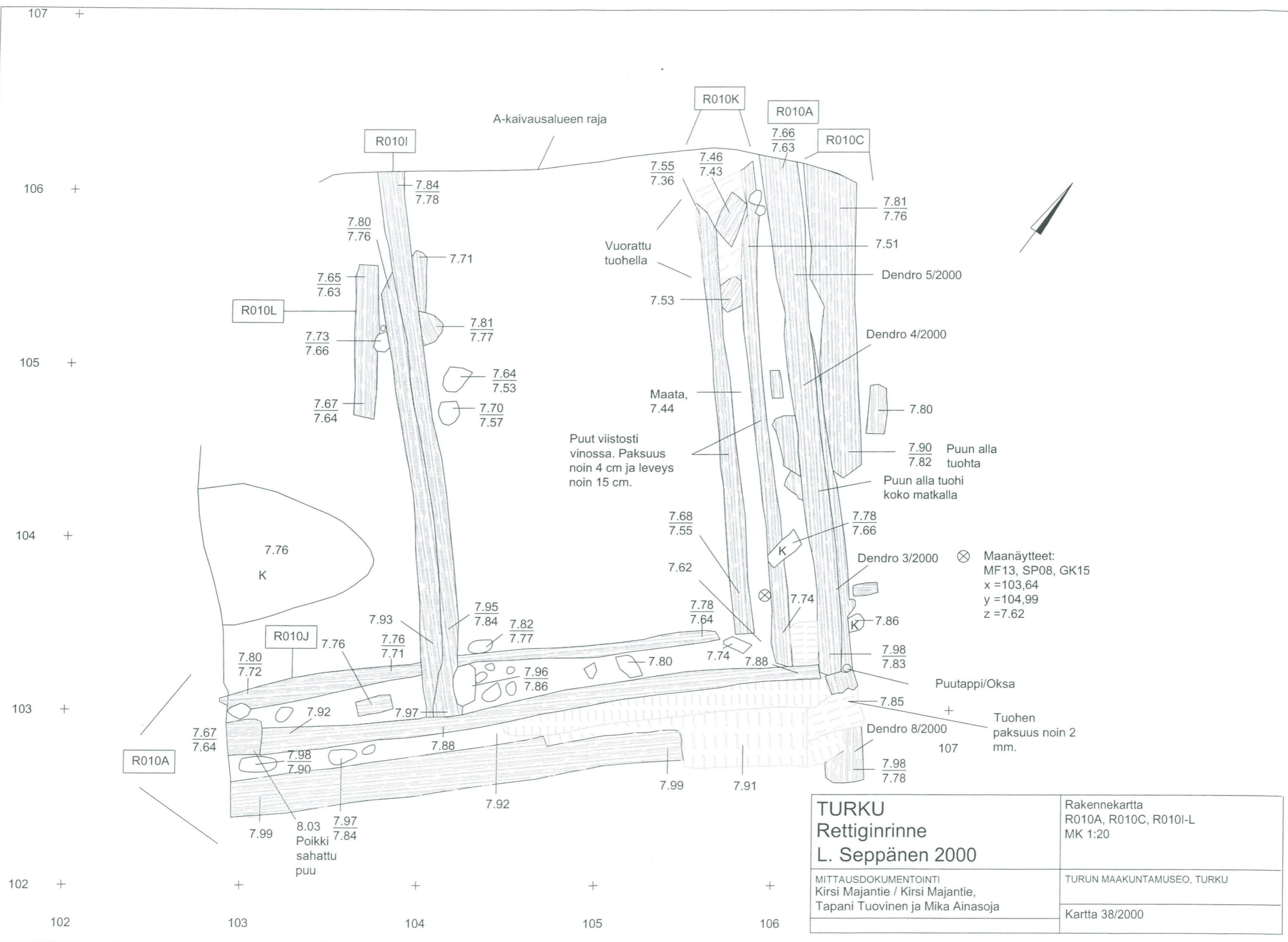
Kaivausalueen raja

<p>TURKU Rettiginrinne E. Saloranta 2001</p>	<p>Rakennekartta R252A-C, R256 MK 1:20</p>
<p>MITTAUSDOKUMENTOINTI Kirsi Majantie ja Mika Ainasoja / Mika Ainasoja</p>	<p>TURUN MAAKUNTAMUSEO, TURKU Kartta 37ab, 41ab, 45/2001</p>

105 +
 104 +
 103 +
 102 +
 101 +
 70



<p>TURKU Rettiginrinne E. Saloranta 2001</p>	<p>Rakennekartta R224C, R249 MK1:20</p>
<p>MITTAUSDOKUMENTOINTI Mika Ainasoja / Miikka Kumpulainen</p>	<p>TURUN MAAKUNTAMUSEO, TURKU Kartta 38, 46/2001</p>



A-kaivausalueen raja

Vuorattu tuohella

Maata, 7.44

Puut viistosti vinossa. Paksuus noin 4 cm ja leveys noin 15 cm.

Puun alla tuohella

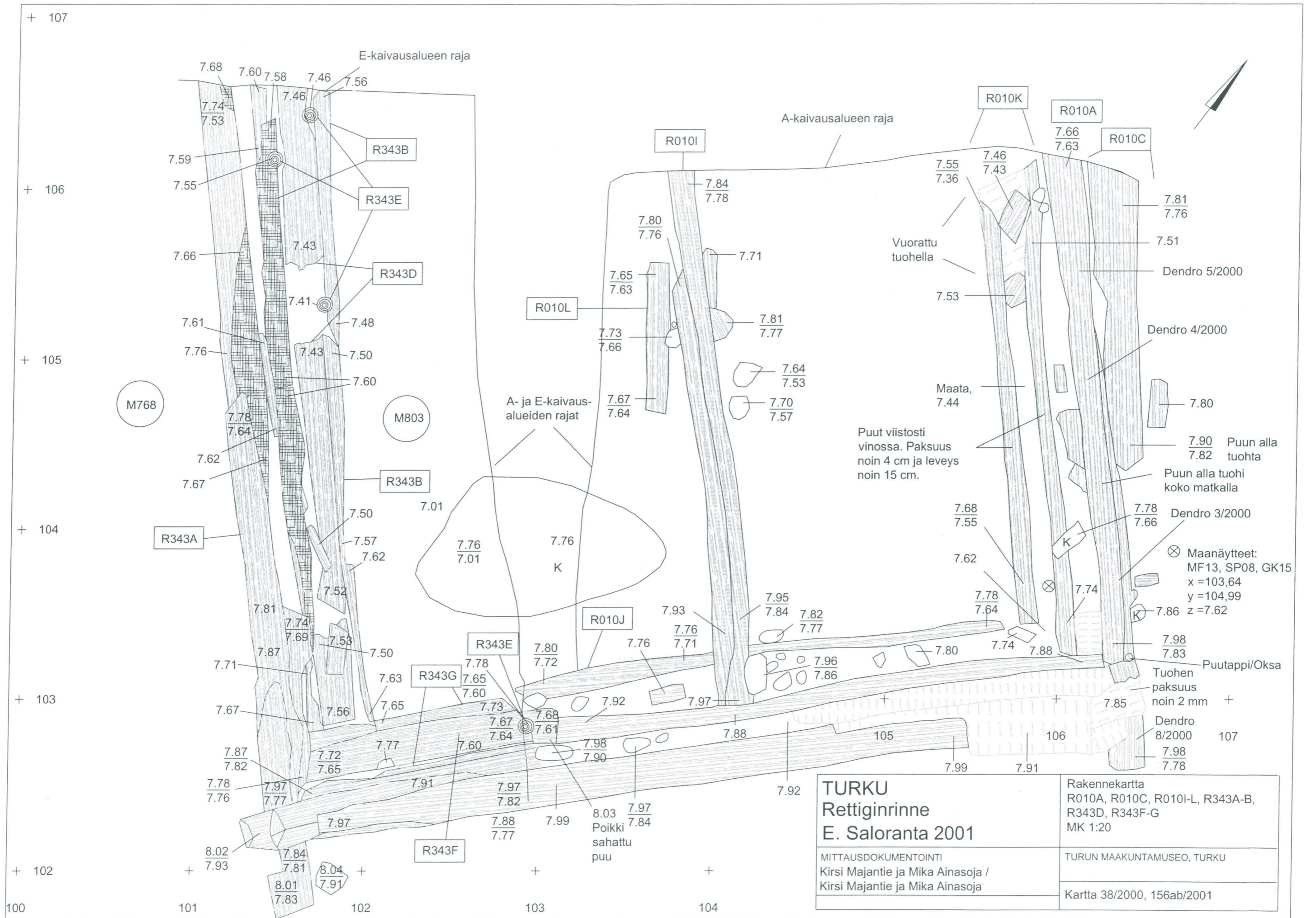
Puun alla tuohi koko matkalla

Maanäytteet:
MF13, SP08, GK15
x = 103,64
y = 104,99
z = 7.62

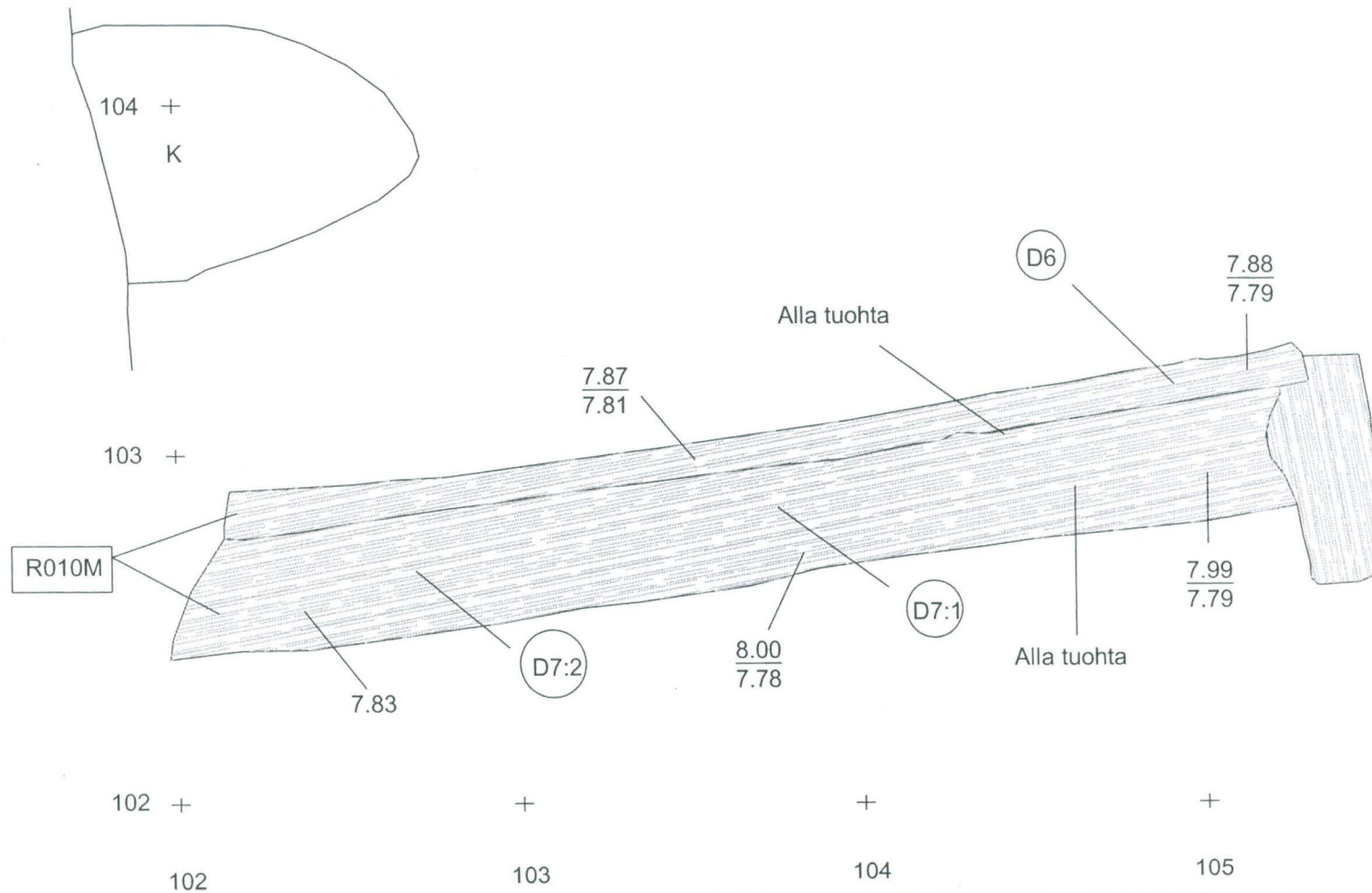
Puutappi/Oksa

Tuohen paksuus noin 2 mm.

<p>TURKU Rettiginrinne L. Seppänen 2000</p> <p>MITTAUSDOKUMENTOINTI Kirsi Majantie / Kirsi Majantie, Tapani Tuovinen ja Mika Ainasoja</p>	<p>Rakennekartta R010A, R010C, R010I-L MK 1:20</p>
	<p>TURUN MAAKUNTAMUSEO, TURKU</p>
	<p>Kartta 38/2000</p>



TURKU Rettiginrinne E. Saloranta 2001 MITTAUSDOKUMENTOINTI Kirsi Majantie ja Mika Ainasoja / Kirsi Majantie ja Mika Ainasoja	Rakennekartta R010A, R010C, R010I-L, R343A-B, R343D, R343F-G MK 1:20
	TURUN MAAKUNTAMUSEO, TURKU
	Kartta 38/2000, 156ab/2001



<p>TURKU Rettiginrinne L. Seppänen 2000</p>	<p>Rakennekartta R010M MK 1:20</p>
<p>MITTAUSDOKUMENTOINTI Tapani Tuovinen / Kirsi Majantie, Tapani Tuovinen ja Mika Ainasoja</p>	<p>TURUN MAAKUNTAMUSEO, TURKU</p> <hr/> <p>Kartta 39/2000</p>

106 +

105 +

104 +

103 +

102 +

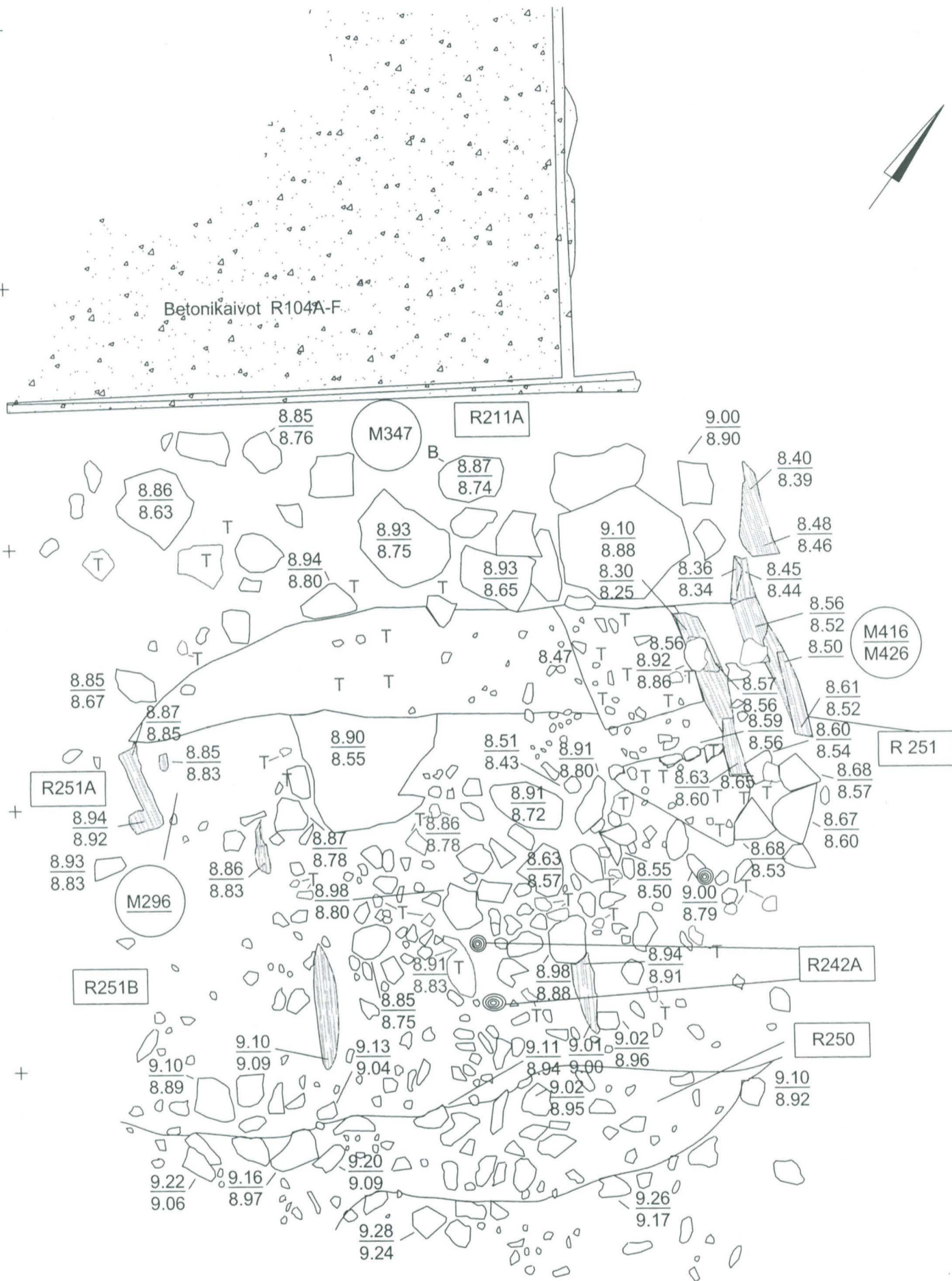
101 +

66

67

68

69



TURKU
Rettiginrinne
E. Saloranta 2001

Rakennekartta
 R104A-F, R211A, R242A, R250, R251A,
 R251B
 MK 1:20

MITTAUSDOKUMENTOINTI
 Mika Ainasoja / Mika Ainasoja

TURUN MAAKUNTAMUSEO, TURKU

Kartta 39/2001

Kaivausalueen raja

106 +

R010K

105 +

104 +

103 +

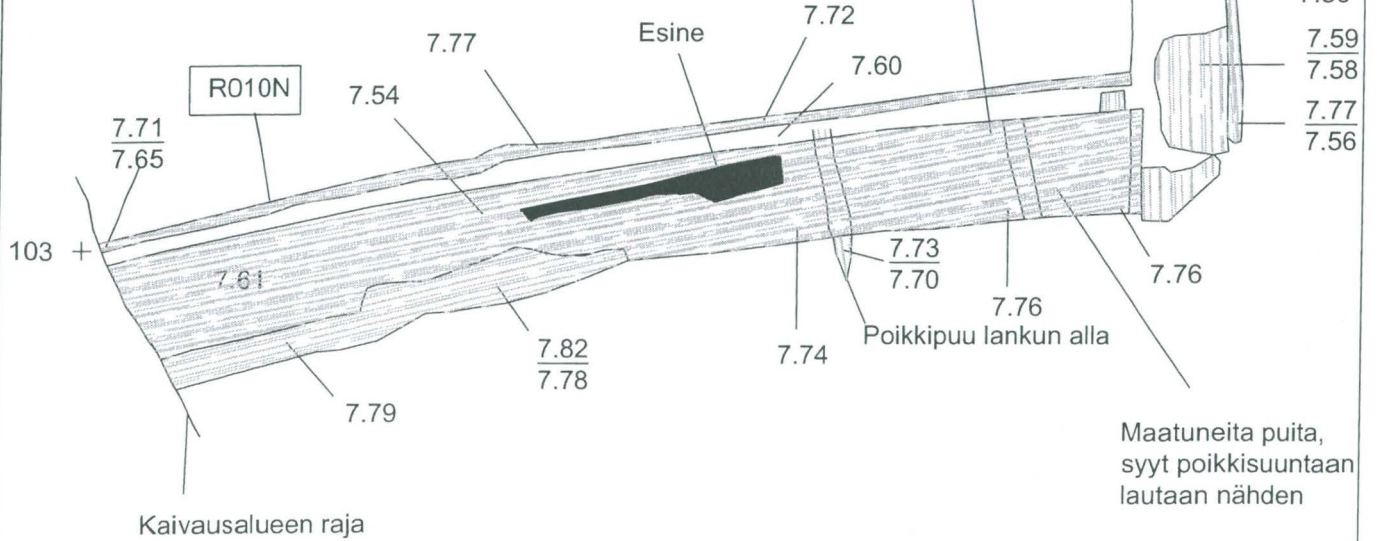
102 +

102

103

104

105



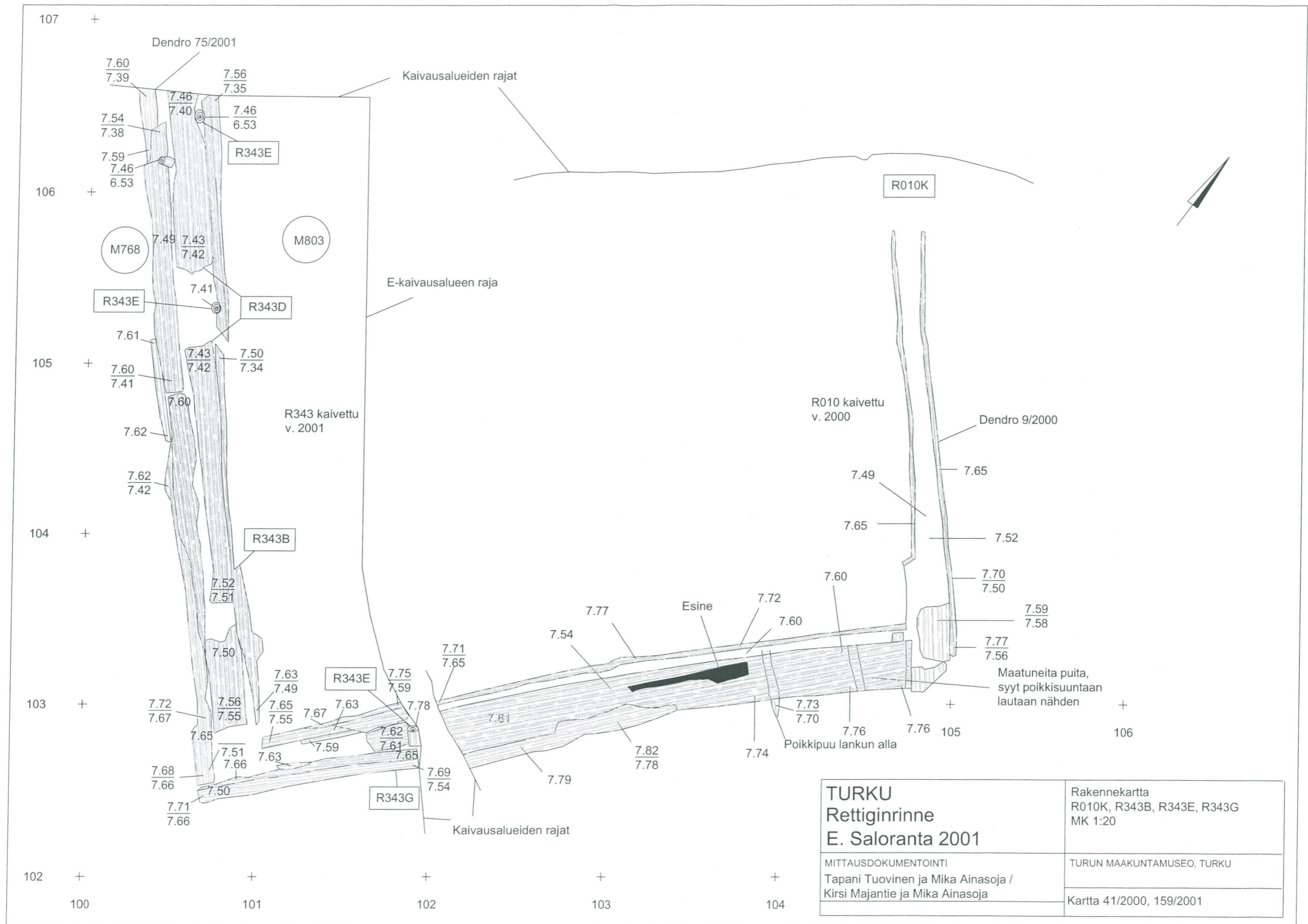
TURKU
Rettiginrinne
L. Seppänen 2000

Rakennekartta
R010K, R010N
MK 1:20

MITTAUSDOKUMENTOINTI
Tapani Tuovinen / Kirsi Majantie,
Tapani Tuovinen ja Mika Ainasoja

TURUN MAAKUNTAMUSEO, TURKU

Kartta 41/2000



TURKU Rettiginrinne E. Saloranta 2001	Rakennekartta R010K, R343B, R343E, R343G MK 1:20
	TURUN MAAKUNTAMUSEO, TURKU
MITTAUSDOKUMENTOINTI Tapani Tuovinen ja Mika Ainasoja / Kirsi Majantie ja Mika Ainasoja	Kartta 41/2000, 159/2001



300
309

+
35

+
86

+
87

<p>TURKU Rettiginrinne E. Saloranta 2001</p>	<p>Rakennekartta R211D, R213, R214, R245B, R253, R270, R348A-B, R348E MK 1:20</p>
<p>MITTAUSDOKUMENTOINTI Kirsi Majantie ja Miikka Kumpulainen / Mika Ainasoja</p>	<p>TURUN MAAKUNTAMUSEO, TURKU Kartta 41a, 142a, 153/2001</p>

106 +

Pystypaalu

$\frac{7.35}{6.77}$



105 +

104 +

D10

$\frac{7.56}{6.76}$

Pystypaalu

$\frac{7.55}{6.69}$

Pystypaalu

$\frac{7.48}{7.11}$

Pystypaalu

$\frac{7.38}{7.24}$

$\frac{7.64}{7.60}$

103 +

R010P

$\frac{7.69}{7.60}$

$\frac{7.63}{7.58}$

$\frac{7.66}{7.57}$

$\frac{7.70}{7.60}$

102 +

+

+

+

102

103

104

105

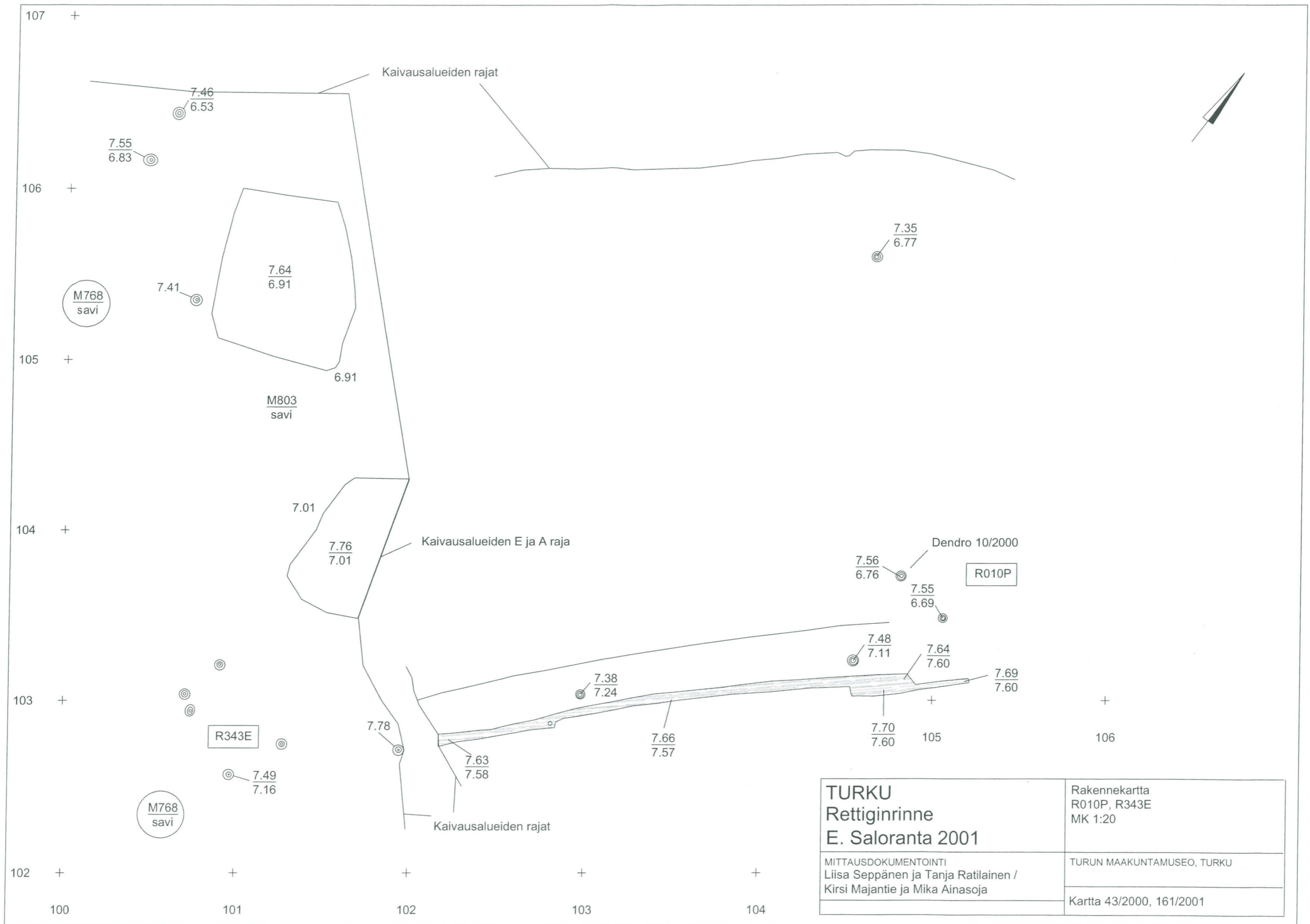
TURKU
Rettiginrinne
L. Seppänen 2000

Rakennekartta
R010P kourujen tukirakenteet
MK 1:20

MITTAUSDOKUMENTOINTI
Liisa Seppänen / Kirsi Majantie, Tapani
Tuovinen ja Miikka Kumpulainen

TURUN MAAKUNTAMUSEO, TURKU

Kartta 43/2000



107 +
 106 +
 105 +
 104 +
 103 +
 102 +
 100 +

M768
savi

R343E

M768
savi

7.49
7.16

7.55
6.83

7.41

7.46
6.53

7.64
6.91

M803
savi

7.01

7.76
7.01

6.91

7.78

7.63
7.58

7.38
7.24

7.66
7.57

7.48
7.11

7.56
6.76

7.64
7.60

7.70
7.60

7.35
6.77

7.55
6.69

7.69
7.60

Dendro 10/2000

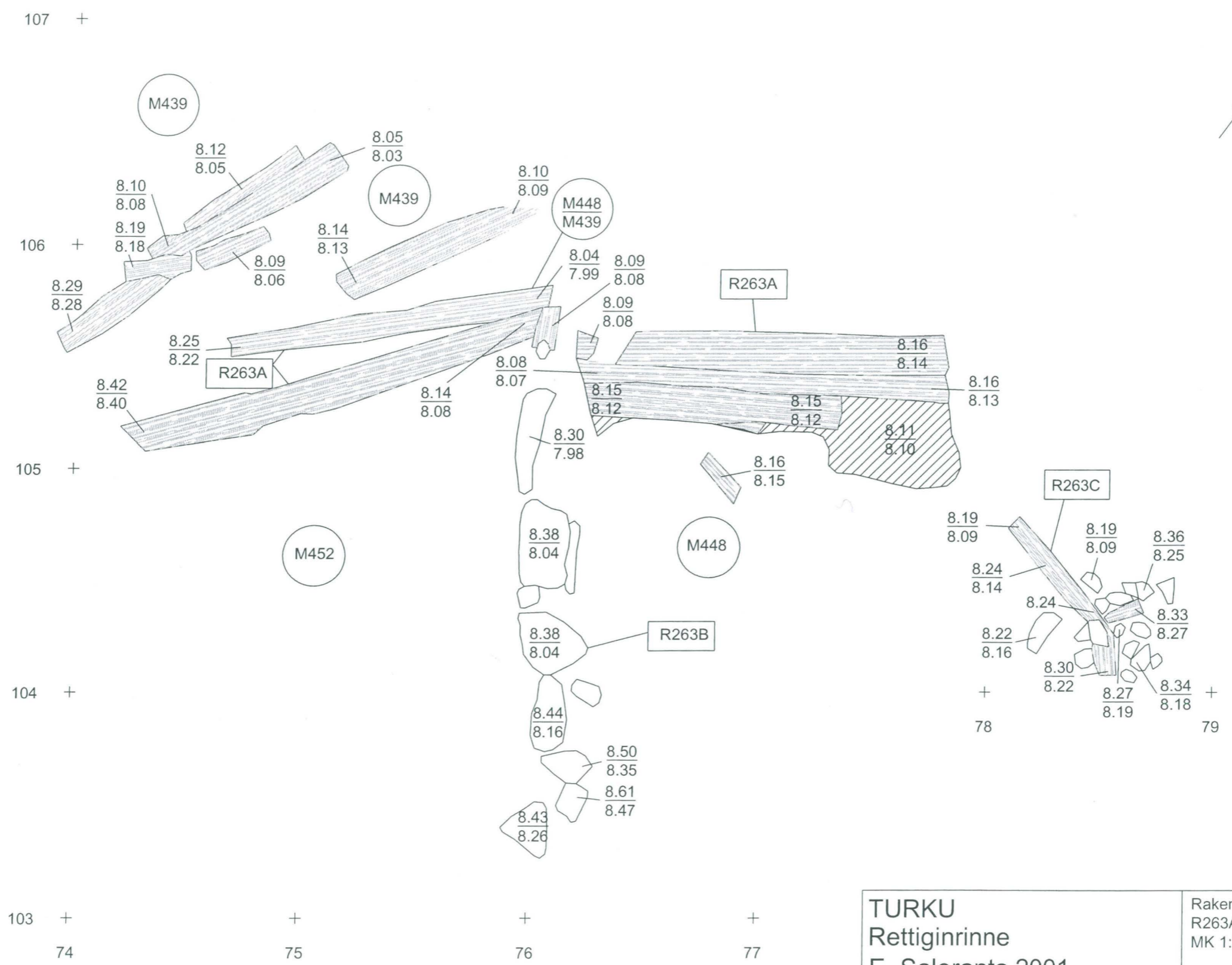
R010P

Kaivausalueiden rajat

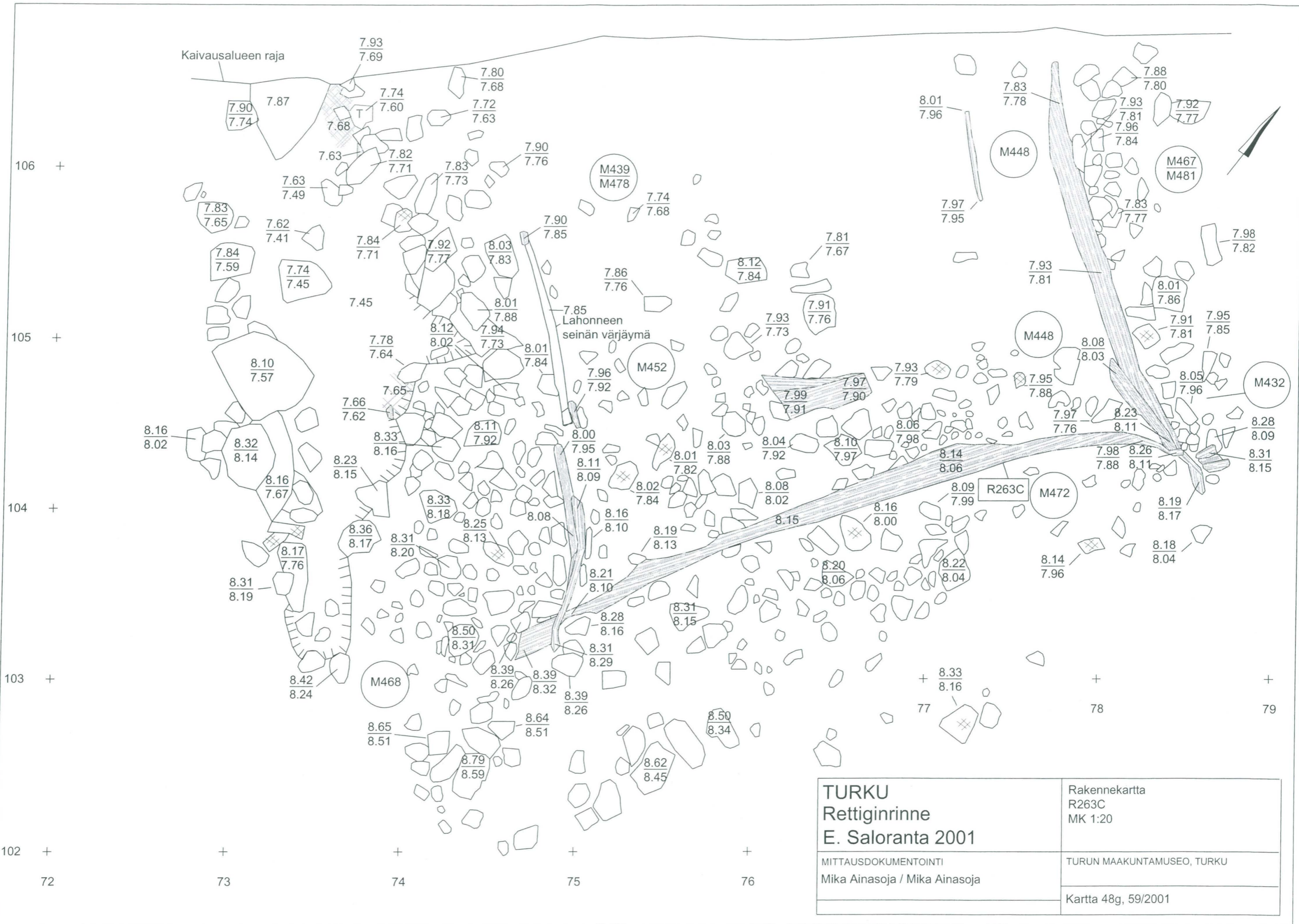
Kaivausalueiden E ja A raja

Kaivausalueiden rajat





<p>TURKU Rettiginrinne E. Saloranta 2001</p>	<p>Rakennekartta R263A-C MK 1:20</p>
<p>MITTAUSDOKUMENTOINTI Mika Ainasoja / Mika Ainasoja</p>	<p>TURUN MAAKUNTAMUSEO, TURKU Kartta 48efh/2001</p>



106 +

105 +

104 +

103 +

102 +

72

73

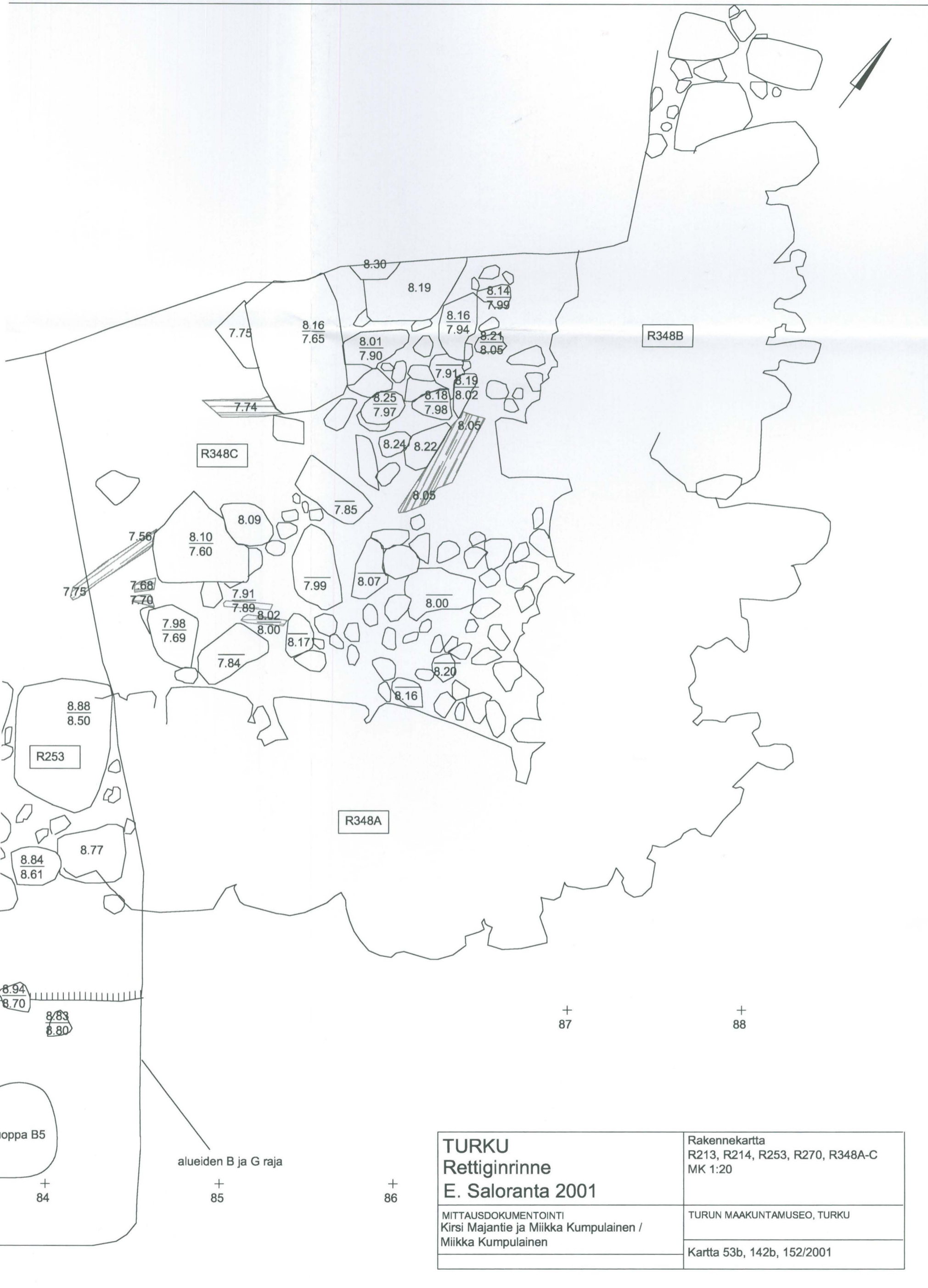
74

75

76

TURKU Rettiginrinne E. Saloranta 2001	Rakennekartta R263C MK 1:20
	TURUN MAAKUNTAMUSEO, TURKU
	Kartta 48g, 59/2001

MITTAUSDOKUMENTOINTI
 Mika Ainasoja / Mika Ainasoja



TURKU
Rettiginrinne
E. Saloranta 2001

MITTAUSDOKUMENTOINTI
 Kirsi Majantie ja Miikka Kumpulainen /
 Miikka Kumpulainen

Rakennekartta
 R213, R214, R253, R270, R348A-C
 MK 1:20

TURUN MAAKUNTAMUSEO, TURKU

Kartta 53b, 142b, 152/2001

108 +

107 +

106 +

105 +

104 +

103 +

102 +
79

R270

Kaivausalueen reuna

M363

M396

R214

8.64
7.23

8.81
8.41

M396

8.88
8.47

8.73
8.54

M396

Koek

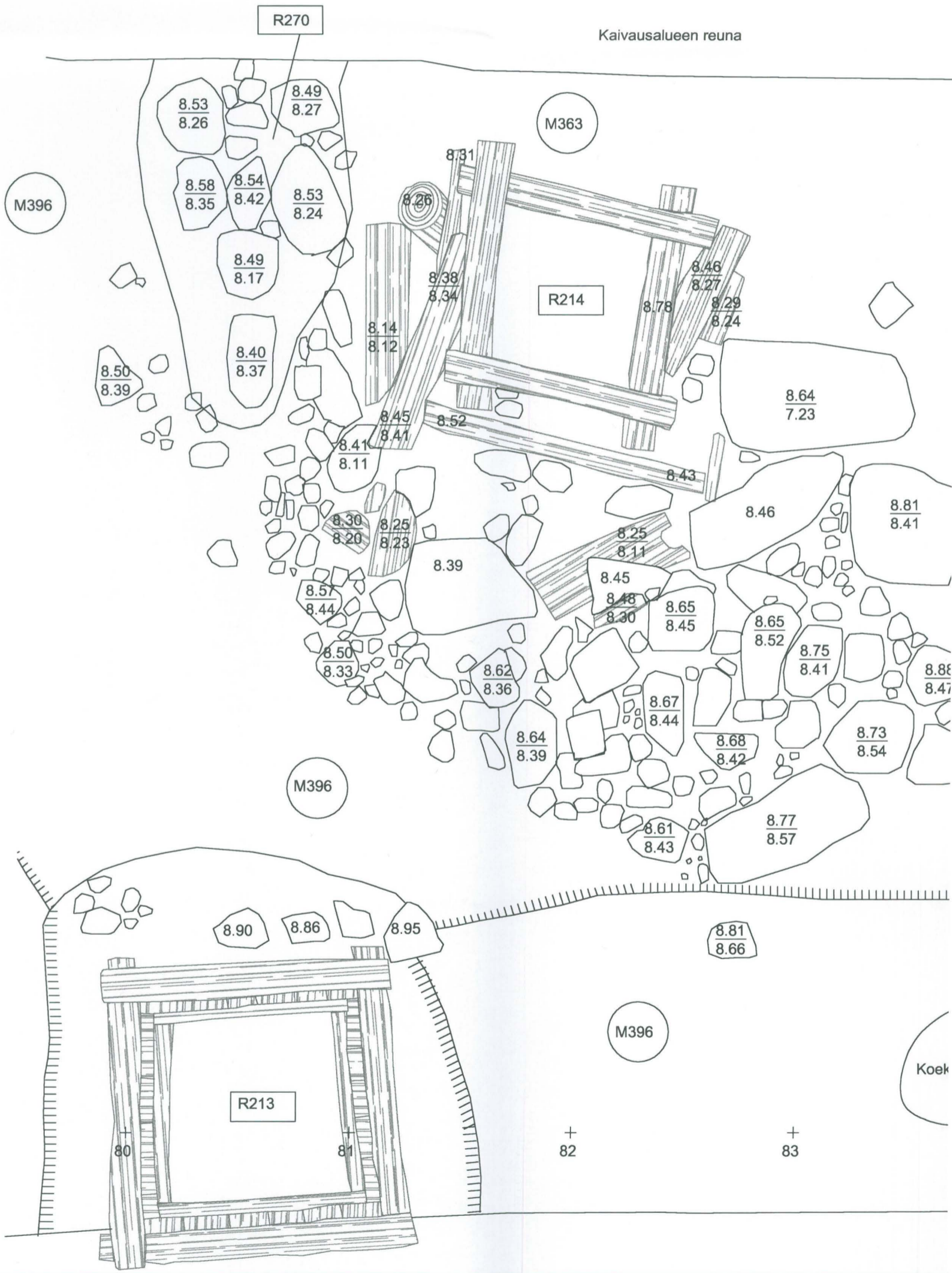
R213

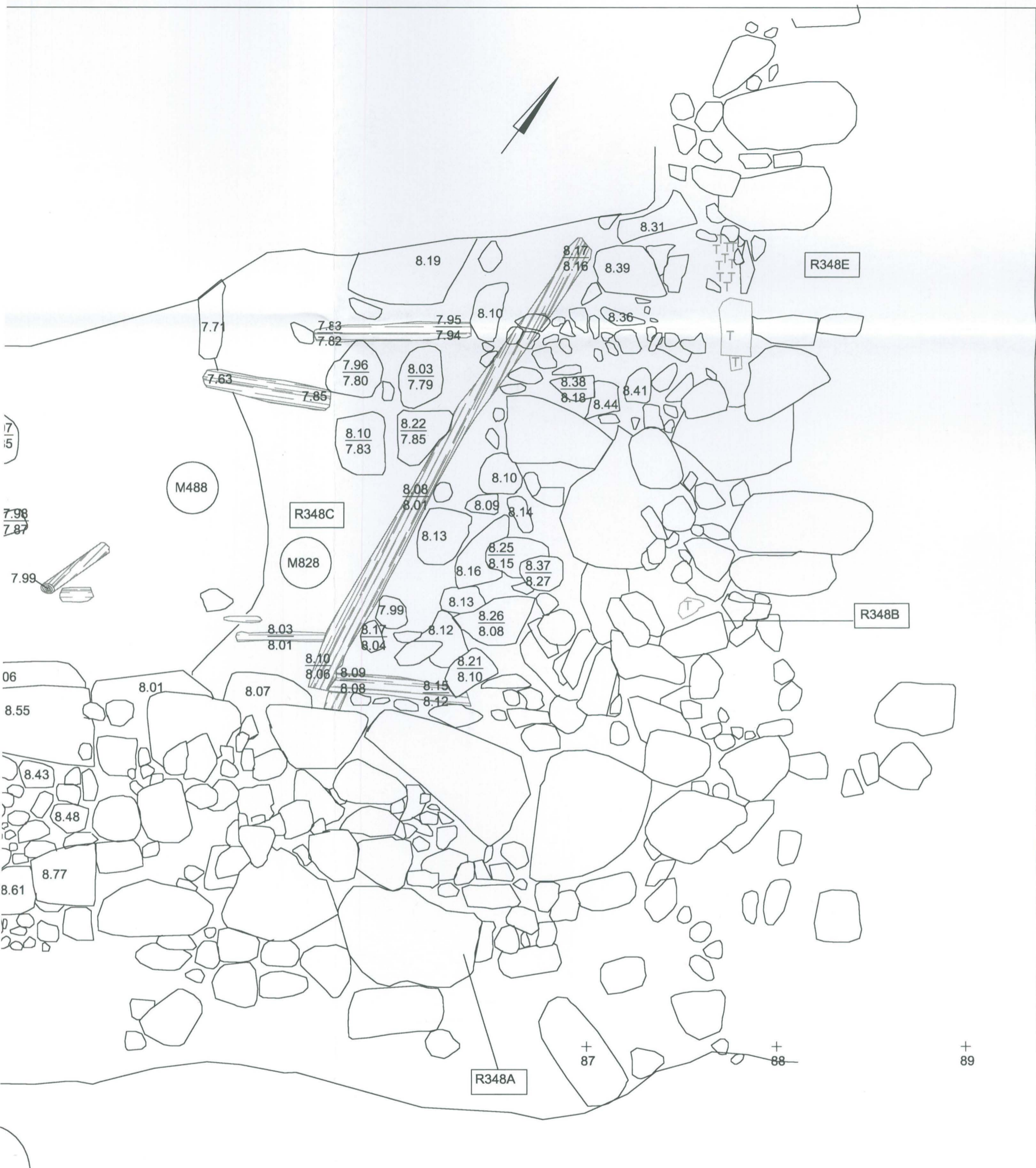
80

81

82

83





<p>TURKU Rettiginrinne E. Saloranta 2001</p>	<p>Rakennekartta R213, R214, R253, R270, R348A-C, R348E MK 1:20</p>
<p>MITTAUSDOKUMENTOINTI Kirsi Majantie ja Miikka Kumpulainen / Miikka Kumpulainen</p>	<p>TURUN MAAKUNTAMUSEO, TURKU Kartta 53c, 157/2001</p>

a 5
+ 84

+ 85

+ 86

+ 87

+ 88

+ 89

108 +

107 +

Kaivausalueen raja

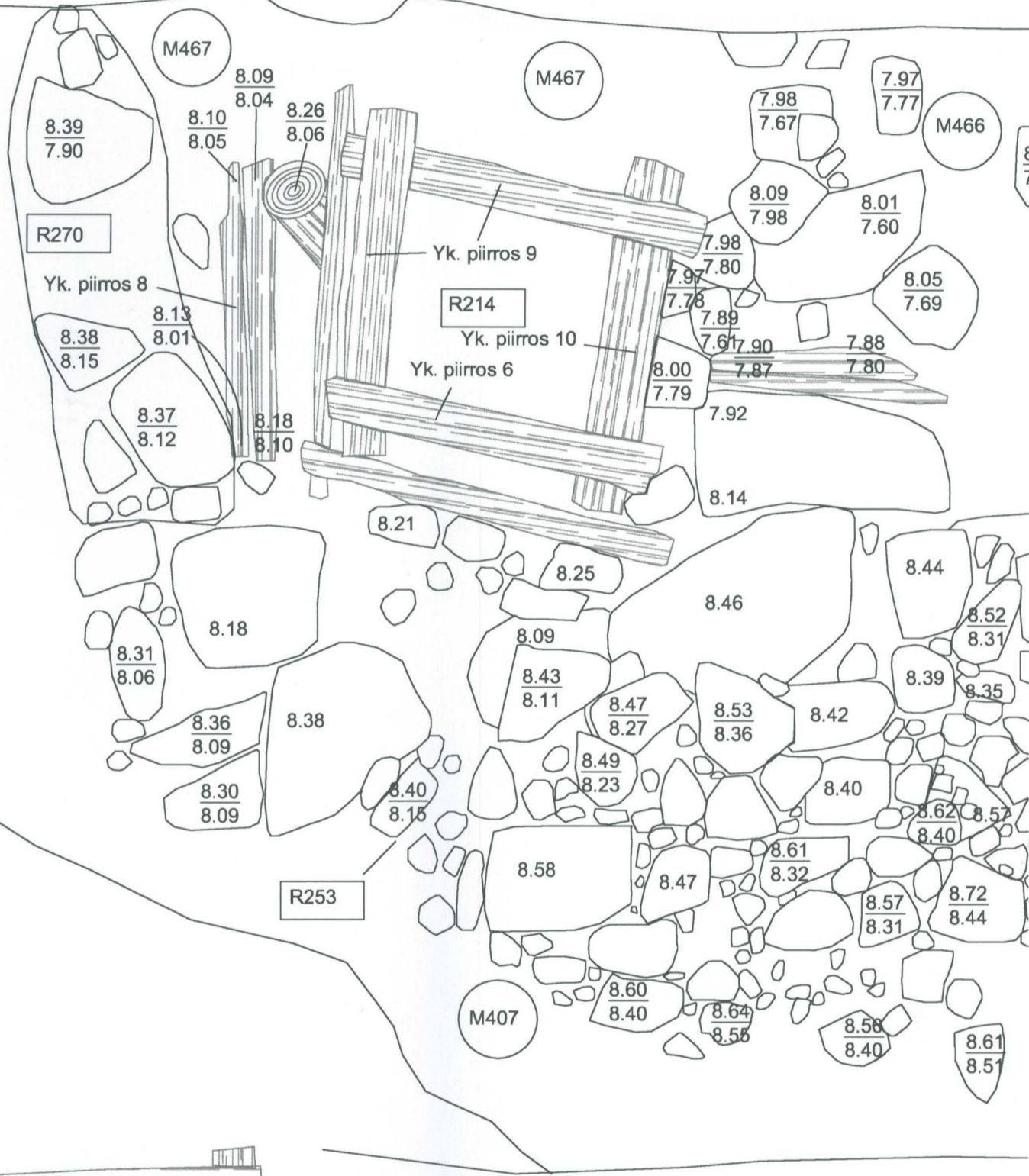

106 +

105 +

104 +

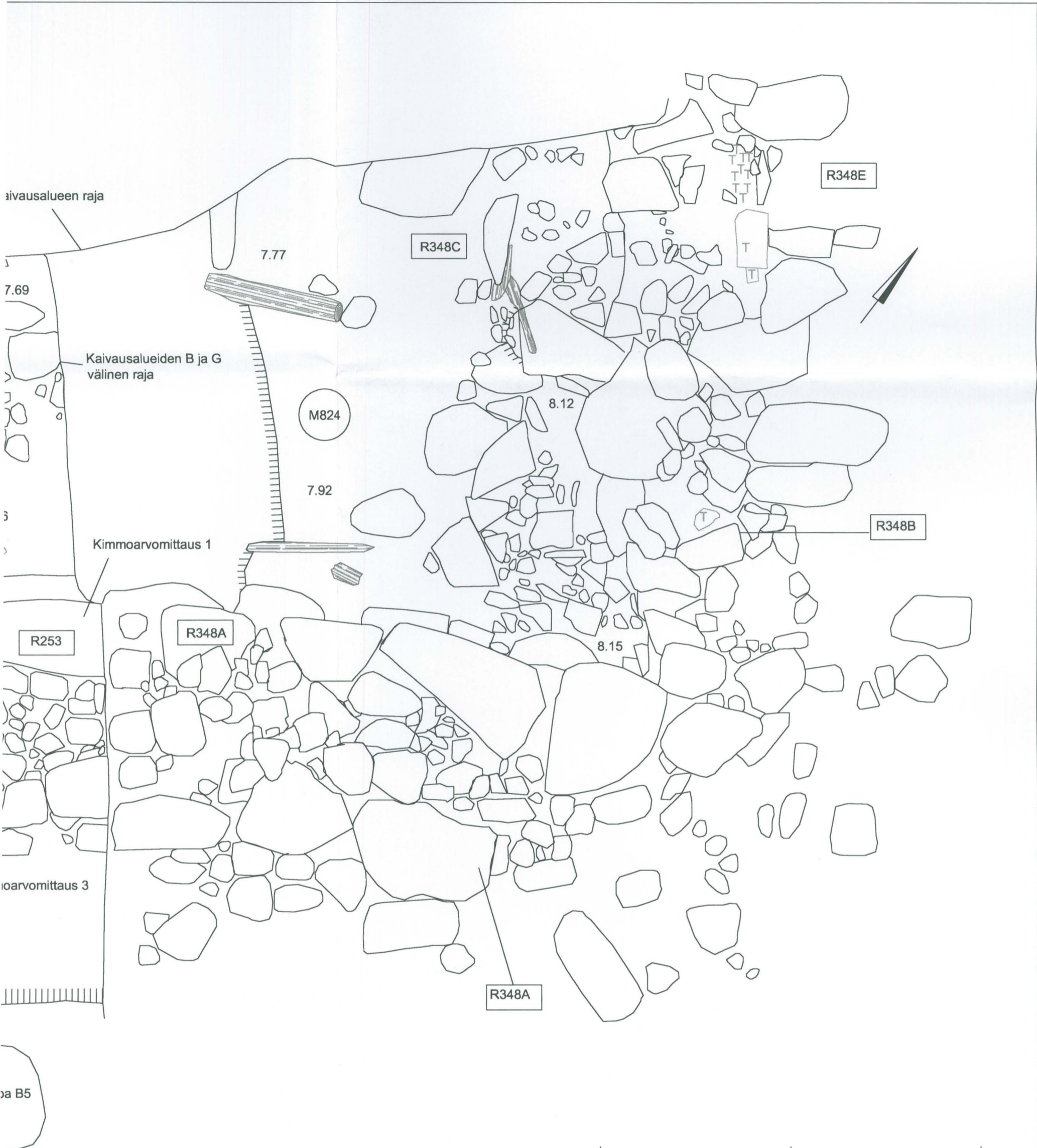
103 +

102 +
79



+ 82

+ 83



+ + +
87 88 89

+ + +
84 85 86

<p>TURKU Rettiginrinne E. Saloranta 2001</p>	<p>Rakennekartta R213, R214, R253, R270, R273, R348A-C MK 1:20</p>
<p>MITTAUSDOKUMENTOINTI Kirsi Majantie ja Miikka Kumpulainen / Mika Ainasoja</p>	<p>TURUN MAAKUNTAMUSEO, TURKU Kartta 53d, 160/2001</p>

108 +

107 +

106 +

105 +

104 +

103 +

102 +

101 +

79

+

80

+

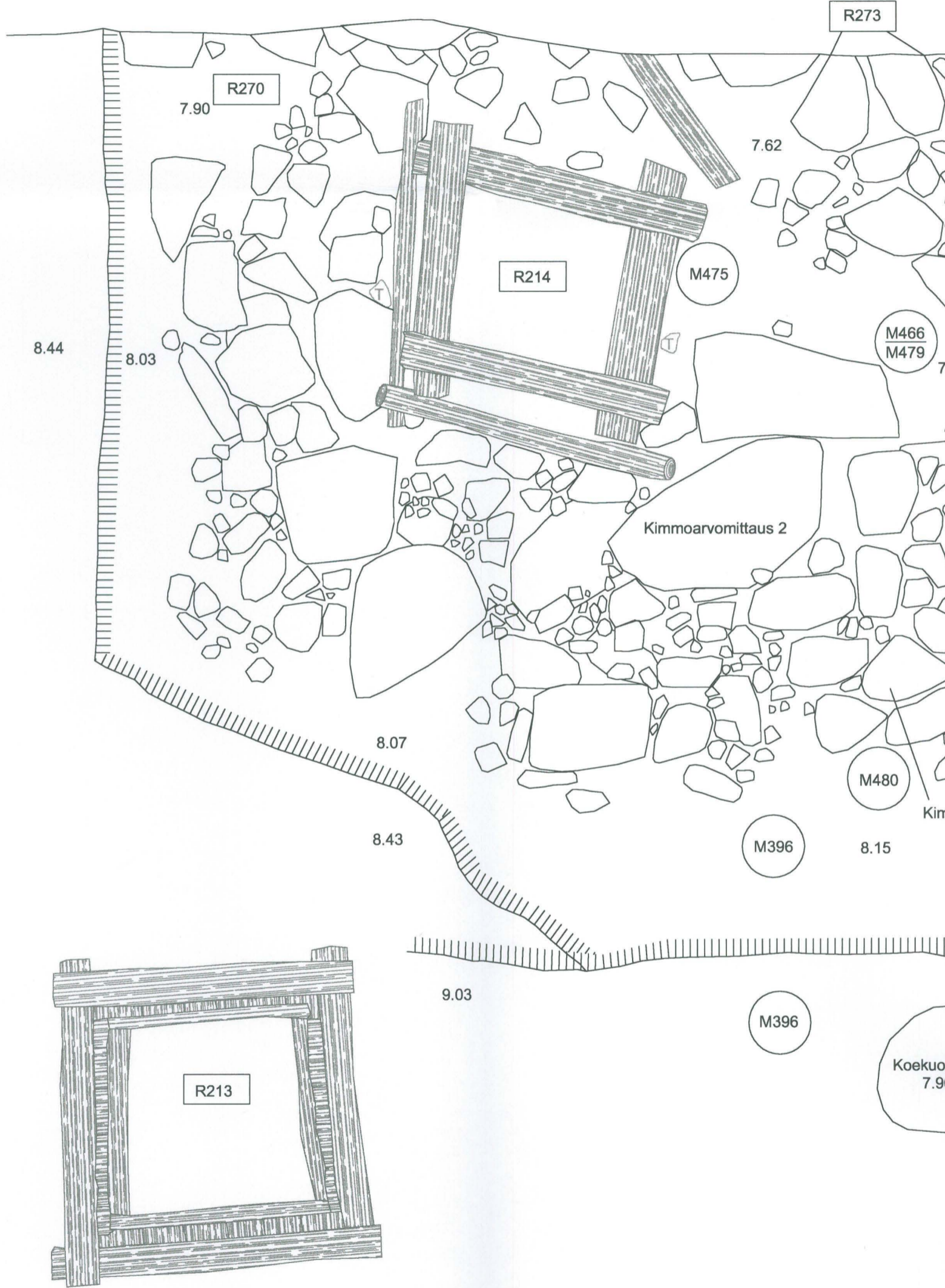
81

+

82

+

83





+ + + + +
85 86 87 88 89

TURKU Rettiginrinne E. Saloranta 2001	Rakennekartta R214, R253, R273, R274, R348A-C, R364 MK 1:20
MITTAUSDOKUMENTOINTI Kirsi Majantie ja Miikka Kumpulainen / Mika Ainasoja	TURUN MAAKUNTAMUSEO, TURKU
	Kartta 53e, 165/2001

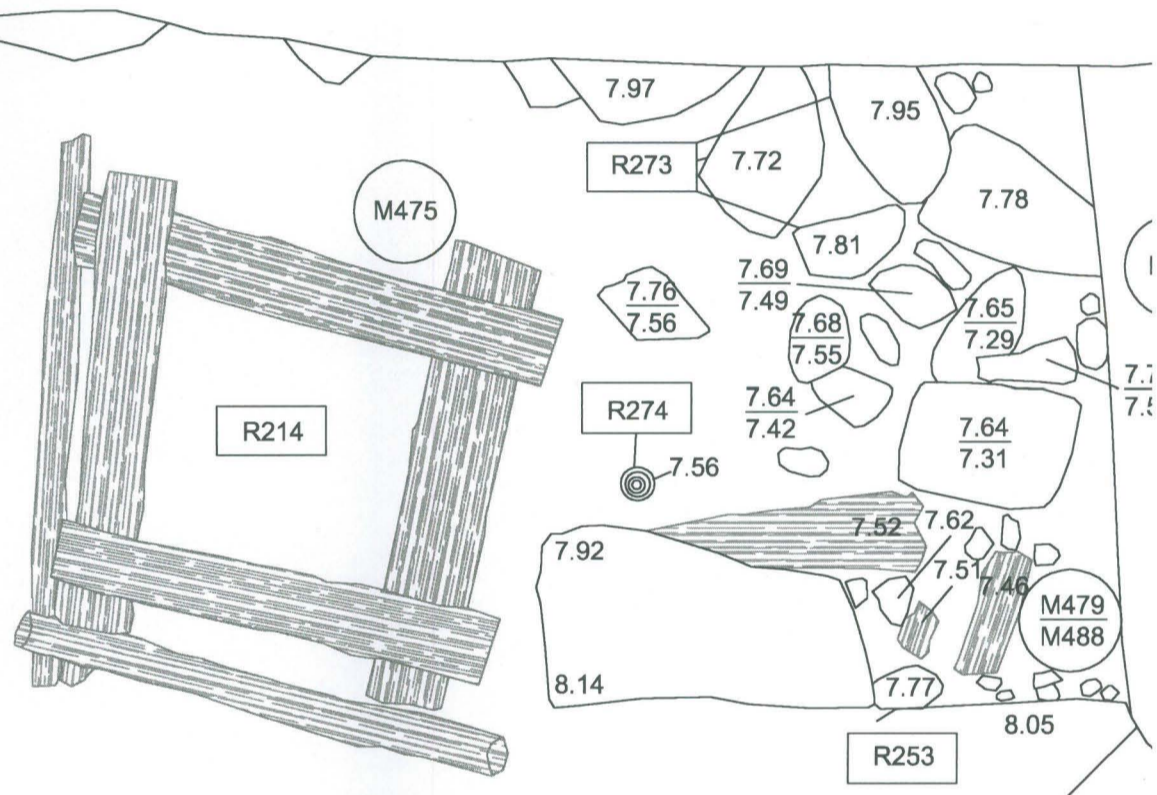
108 +

107 +

Kaivausalue

106 +

105 +



Kaivausalueiden B ja G raja

104 +

+

+

+

+

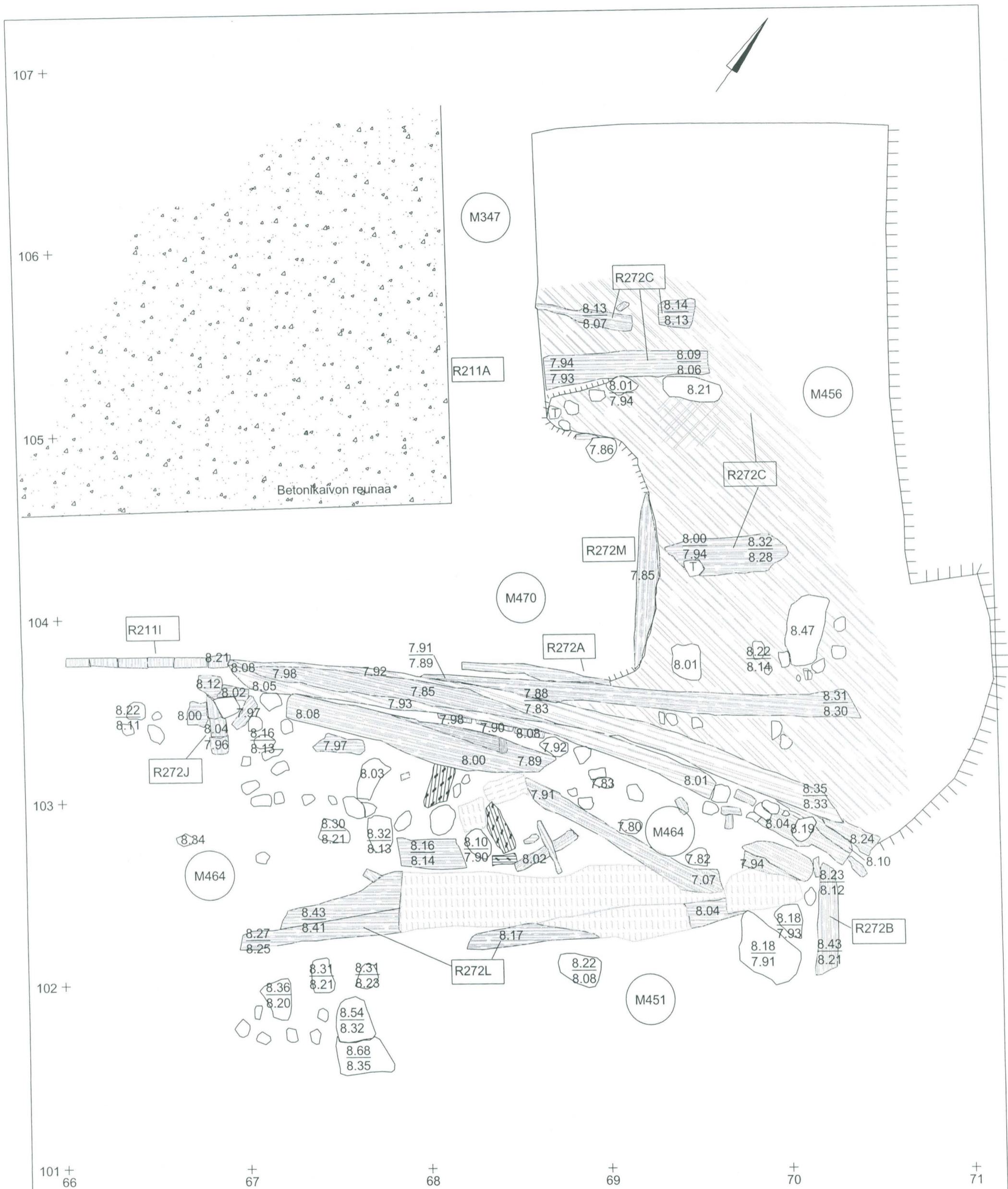
80

81

82

83

84



<p>TURKU Rettiginrinne E. Saloranta 2001</p>	<p>Rakennekartta R211A, R211I, R272B, R272C, R272J, R272L, R272M MK 1:20</p>
<p>MITTAUSDOKUMENTOINTI Kirsi Majantie / Miikka Kumpulainen</p>	<p>TURUN MAAKUNTAMUSEO, TURKU Kartta 61a/2001</p>

107 +

106 +

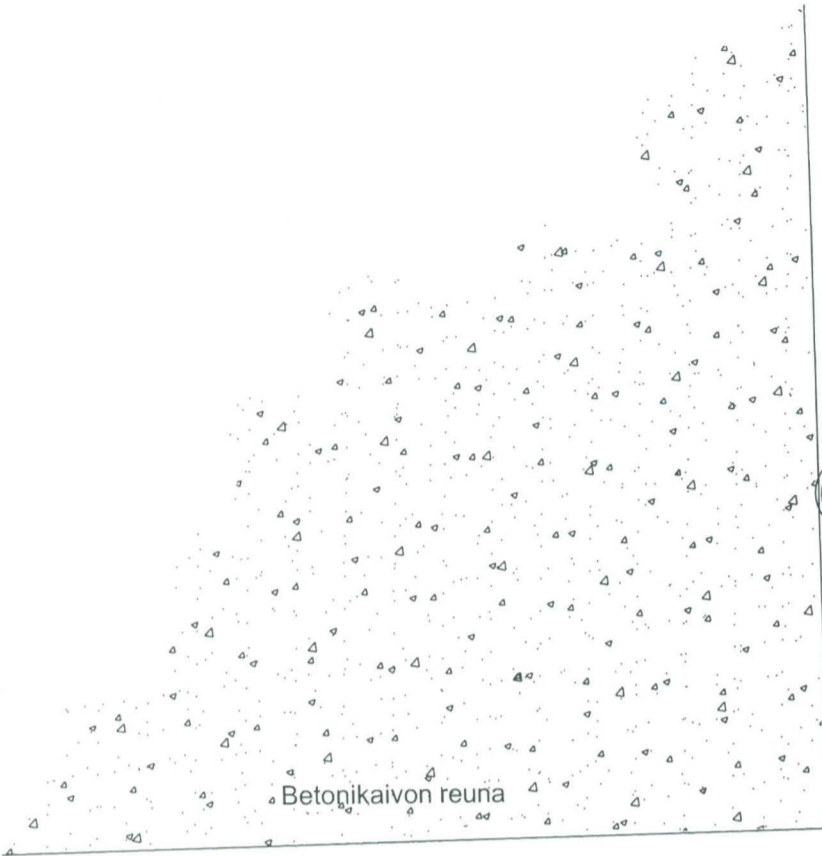
105 +

104 +

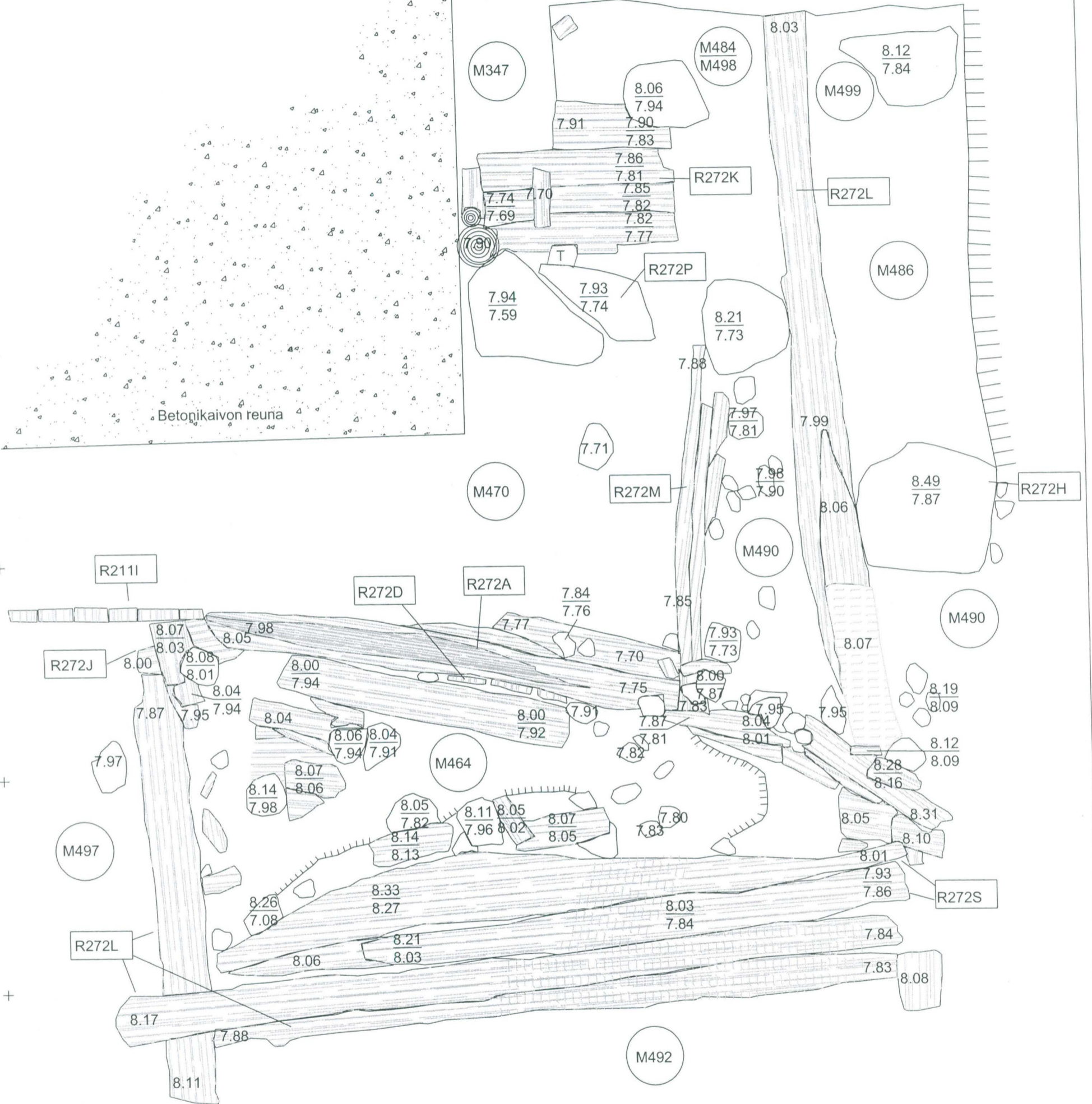
103 +

102 +

101 +



Betoni-kaivon reuna



66

67

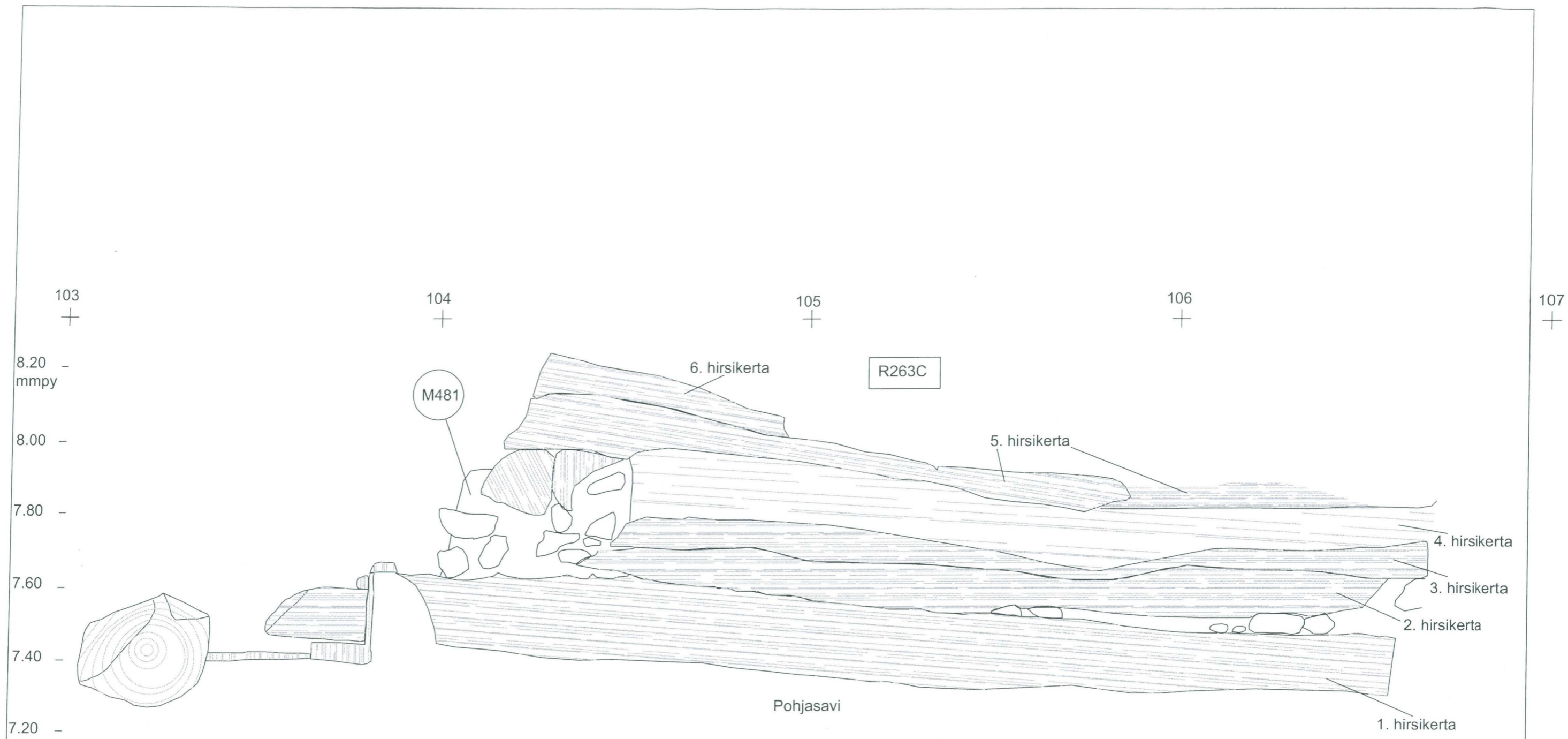
68

69

70

71

TURKU Rettiginrinne E. Saloranta 2001	Rakennekartta R211I, R272A, R272D, R272H, R272J, R272K, R272L, R272M, R272P, R272S MK 1:20
	TURUN MAAKUNTAMUSEO, TURKU
	Kartta 61cd/2001
MITTAUSDOKUMENTOINTI Kirsi Majantie / Miikka Kumpulainen	



<p>TURKU Rettiginrinne E. Saloranta 2001</p>	<p>Rakennekartta R263C:n koillisseinän ulkopuoli MK 1:10</p>
<p>MITTAUSDOKUMENTOINTI Mika Ainasoja / Miikka Kumpulainen</p>	<p>TURUN MAAKUNTAMUSEO, TURKU</p> <hr/> <p>Kartta 65/2001</p>

107 +



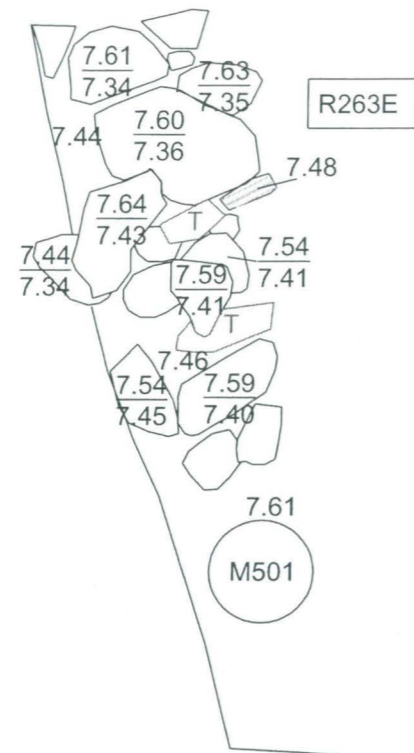
106 +

105 +


104 +
77

+
78

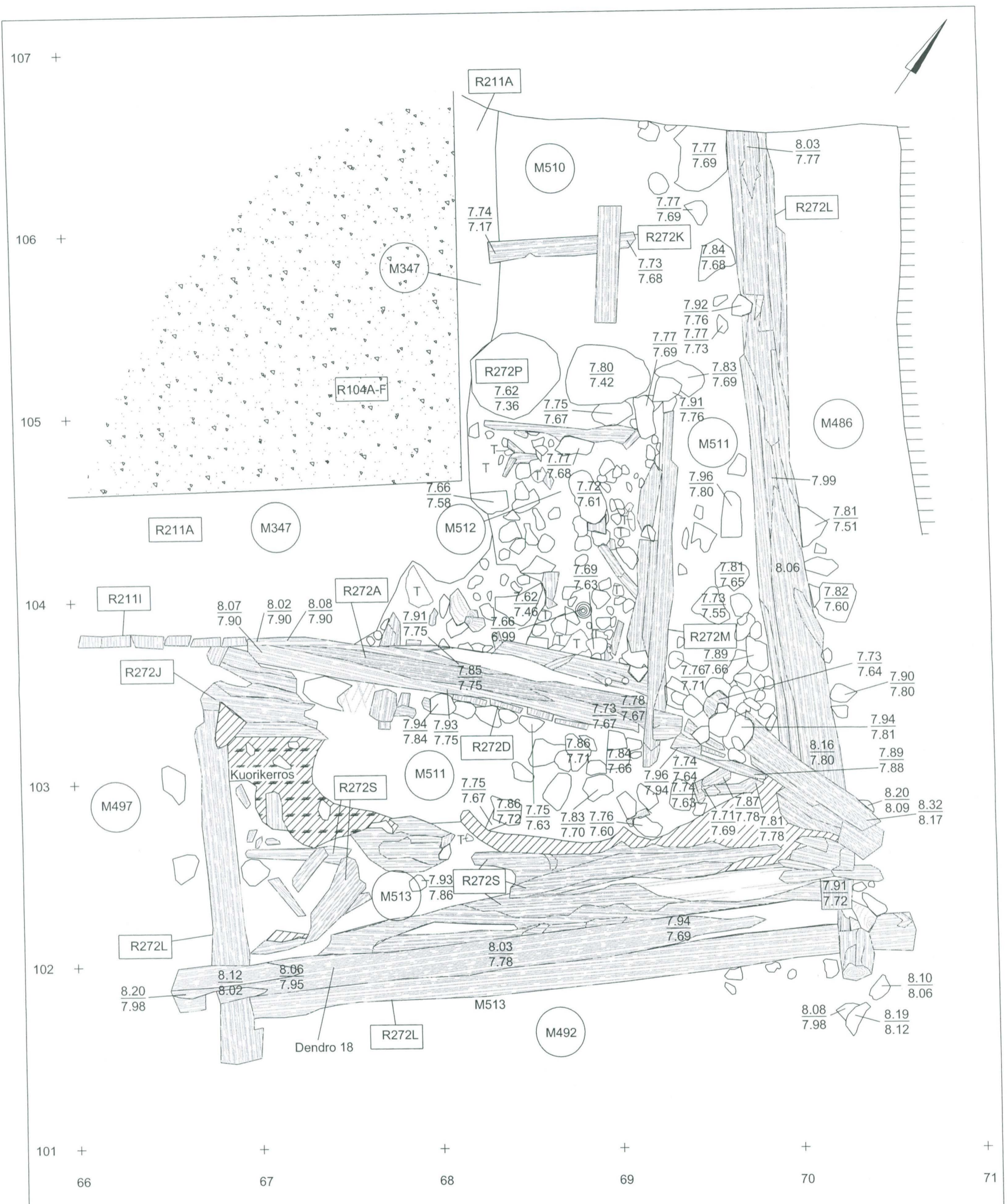
+
79



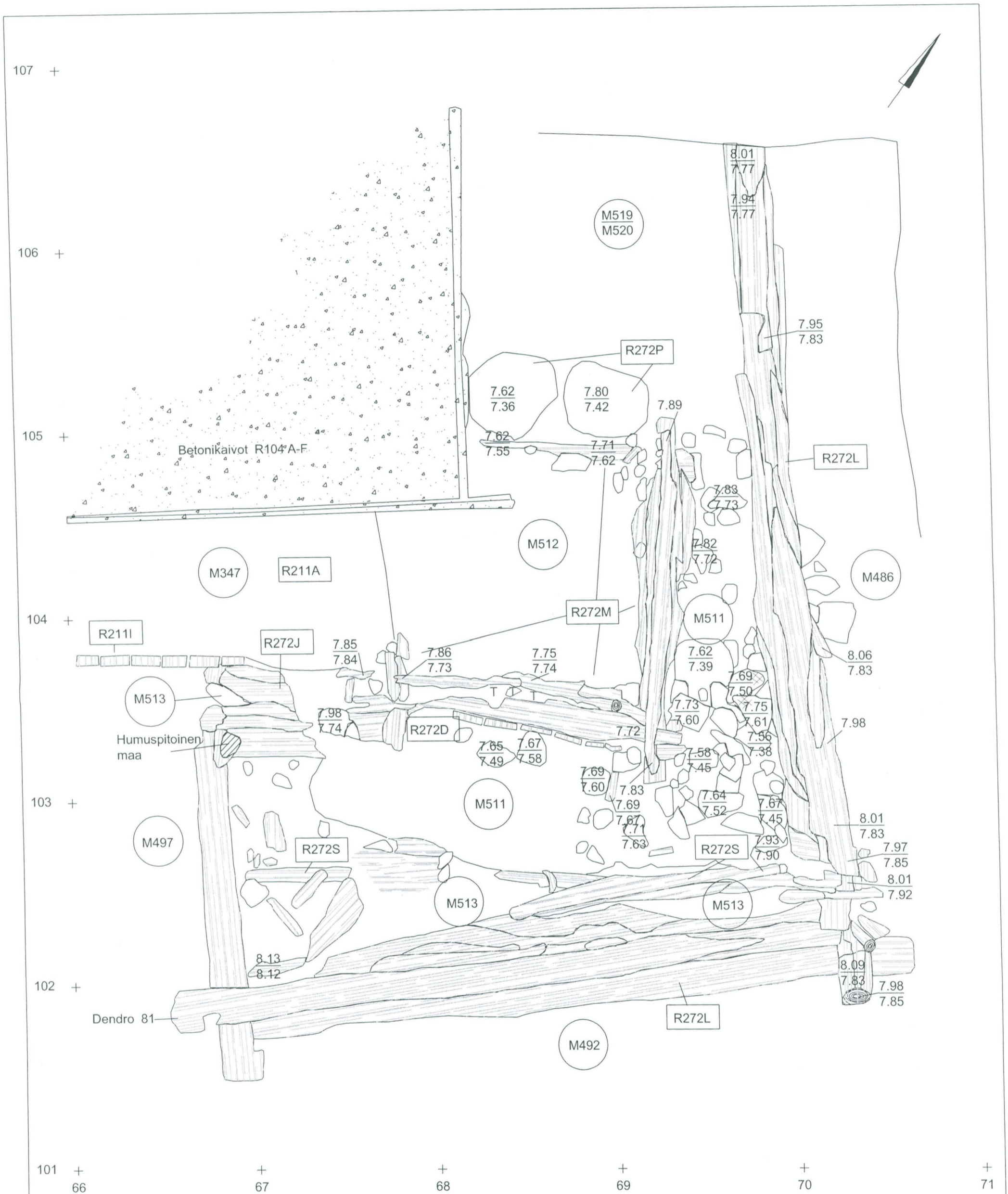
<p>TURKU Rettiginrinne E. Saloranta 2001</p>	<p>Rakennekartta R263E MK 1:20</p>
<p>MITTAUSDOKUMENTOINTI Mika Ainasoja / Miikka Kumpulainen</p>	<p>TURUN MAAKUNTAMUSEO, TURKU</p>
	<p>Kartta 66b/2001</p>



<p>TURKU Rettiginrinne E. Saloranta 2001</p>	<p>Rakennekartta R211G, R276, R280 MK 1:20</p>
<p>MITTAUSDOKUMENTOINTI Mika Ainasoja / Miikka Kumpulainen</p>	<p>TURUN MAAKUNTAMUSEO, TURKU</p>
	<p>Kartta 67, 87/2001</p>



<p>TURKU Rettiginrinne E. Saloranta 2001</p>	<p>Rakennekartta R104A-F, R211A, R211I, R272A, R272D, R272J, R272K, R272L, R272M, R272P, R272S MK 1:20</p>
<p>MITTAUSDOKUMENTOINTI Mika Ainasoja / Mika Ainasoja</p>	<p>TURUN MAAKUNTAMUSEO, TURKU</p>
	<p>Kartta 69a/2001</p>



<p>TURKU Rettiginrinne E. Saloranta 2001</p>	<p>Rakennekartta R211A, R211I, R272D, R272J, R272L, R272M, R272P, R272S MK 1:20</p>
<p>MITTAUSDOKUMENTOINTI Mika Ainasoja / Miikka Kumpulainen</p>	<p>TURUN MAAKUNTAMUSEO, TURKU</p> <hr/> <p>Kartta 72ab/2001</p>

107 +

106 +

105 +

104 +

103 +

102 +

101 +
66

+

+

+

+

Kaivausalueen raja



7.78
7.66

M521

R104A-F

7.58

7.68

7.89

R211A

7.46

7.24

7.51

7.42

7.54

7.56

7.32

7.31

7.44

7.32

7.46

7.54

7.38

7.29

R211I

7.40

7.52

7.31

7.46

7.34

7.54

7.38

7.62

7.87

7.82

7.79

7.79

7.86

7.70

7.48

7.60

M512
M522
(M523)

7.53

7.19

7.48

7.60

R272D

M513

R272E

7.50

7.27

7.50

7.23

7.42

7.26

7.36

7.27

7.17

7.36

M497

7.97

7.87

7.77

7.69

7.75

7.77

7.93

7.91

7.47

7.43

7.58

7.53

7.63

7.36

7.46

7.70

7.39

7.67

R272T

7.73

7.77

7.78

7.77

7.81

7.80

7.47

7.43

7.58

7.53

7.63

7.36

7.46

7.70

7.39

R272L

7.79

7.79

7.76

7.78

7.77

7.81

7.80

7.81

7.79

7.81

7.79

7.81

7.83

7.79

7.81

7.83

7.83

R272L

7.83

7.86

7.86

7.86

7.86

7.86

7.86

7.86

7.86

7.86

7.86

7.86

7.86

7.86

7.86

7.86

7.86

M492

R272L

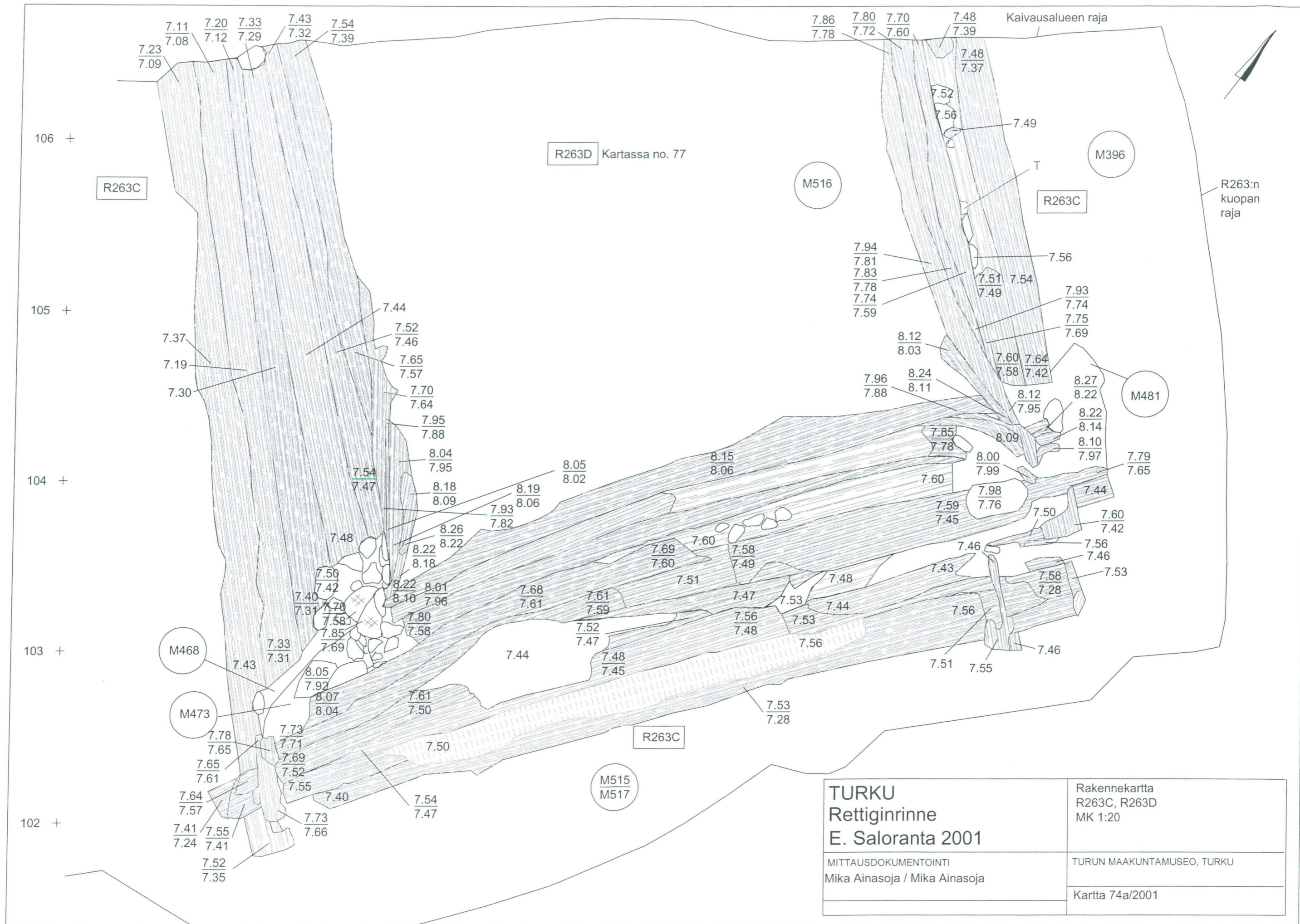
TURKU
Rettiginrinne
E. Saloranta 2001

MITTAUSDOKUMENTOINTI
Kirsi Majantie / Miikka Kumpulainen

Rakennekartta
R104A-F, R211A, R211I, R272D,
R272E, R272J, R272L, R272M, R272S,
R272T
MK 1:20

TURUN MAAKUNTAMUSEO, TURKU

Kartta 73, 76/2001



R263D Kartassa no. 77

R263C

M516

M396

R263C

R263:n kuopan raja

M481

M468

M473

M515
M517

R263C

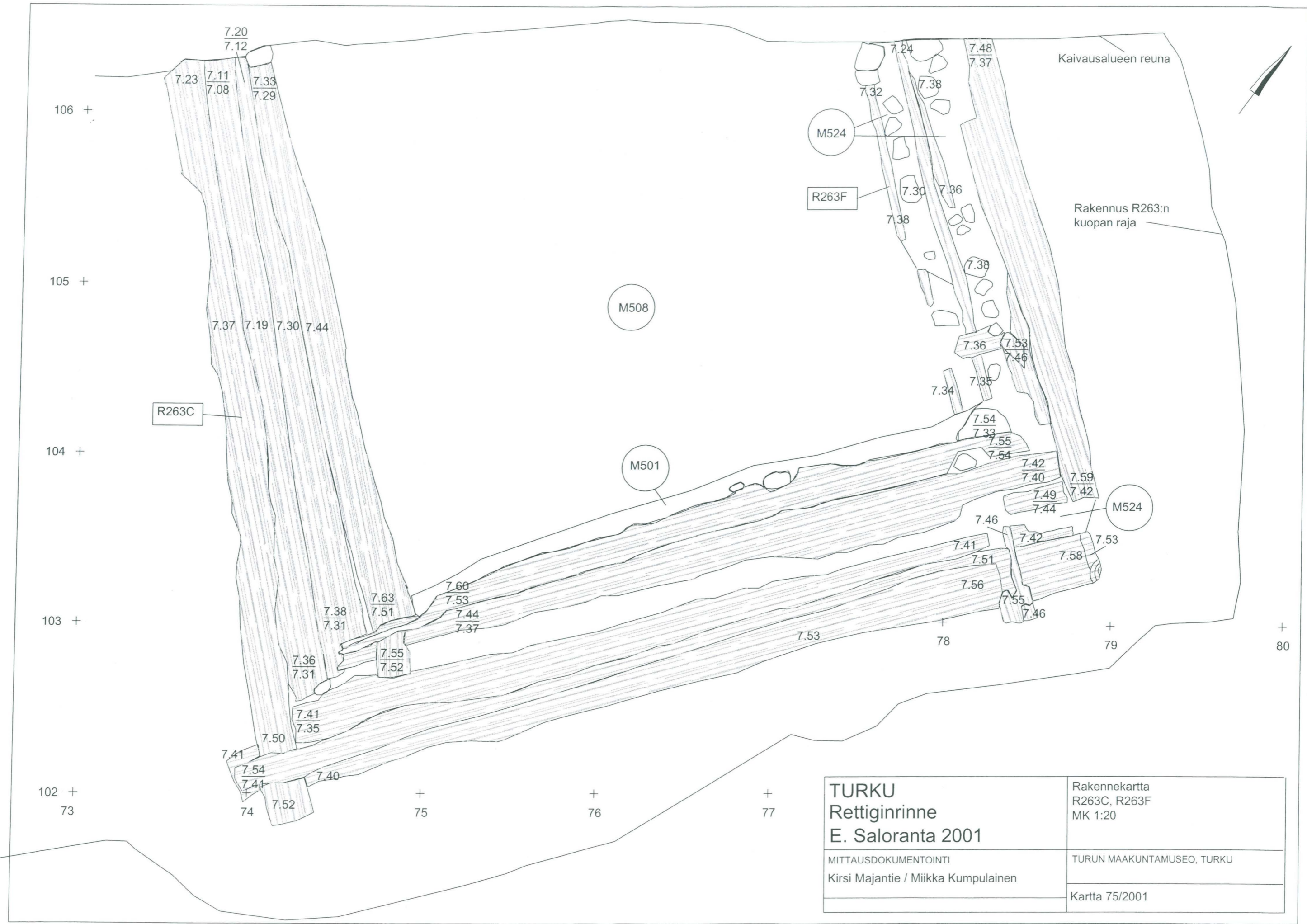
TURKU
Rettiginrinne
E. Saloranta 2001

MITTAUSDOKUMENTOINTI
Mika Ainasoja / Mika Ainasoja

Rakennekartta
R263C, R263D
MK 1:20

TURUN MAAKUNTAMUSEO, TURKU

Kartta 74a/2001



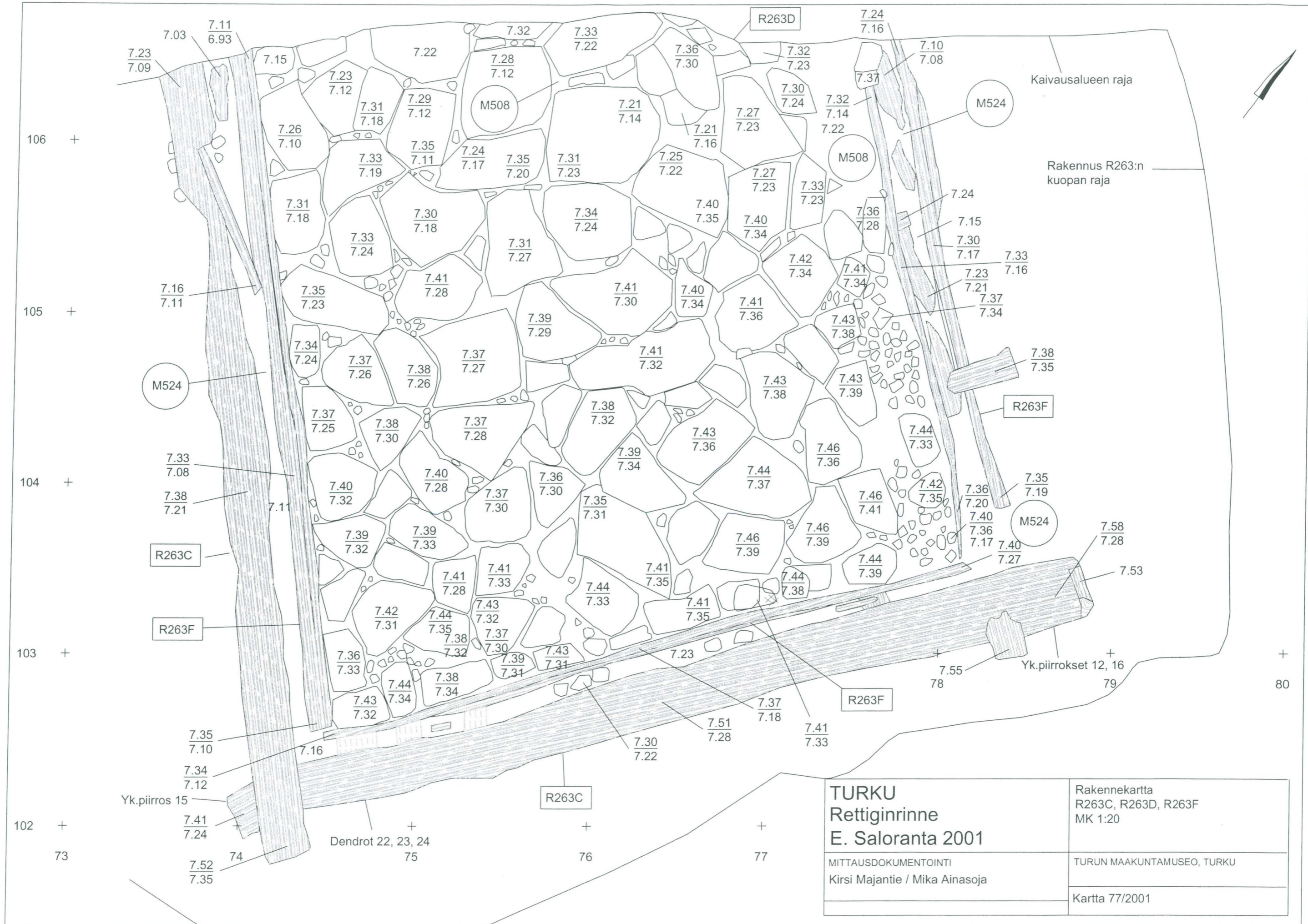
TURKU
Rettiginrinne
E. Saloranta 2001

MITTAUSDOKUMENTOINTI
 Kirsi Majantie / Miikka Kumpulainen

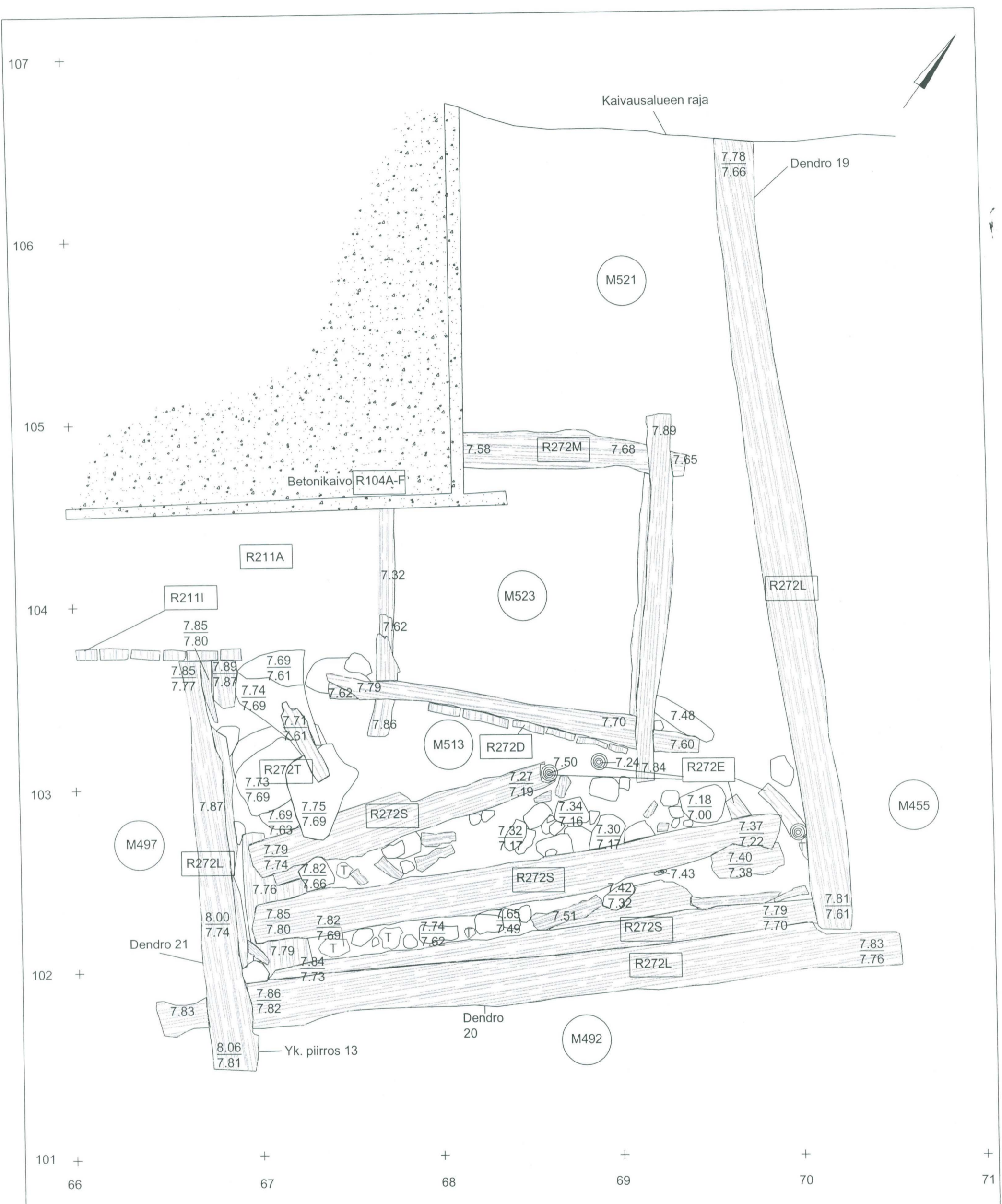
Rakennekartta
 R263C, R263F
 MK 1:20

TURUN MAAKUNTAMUSEO, TURKU

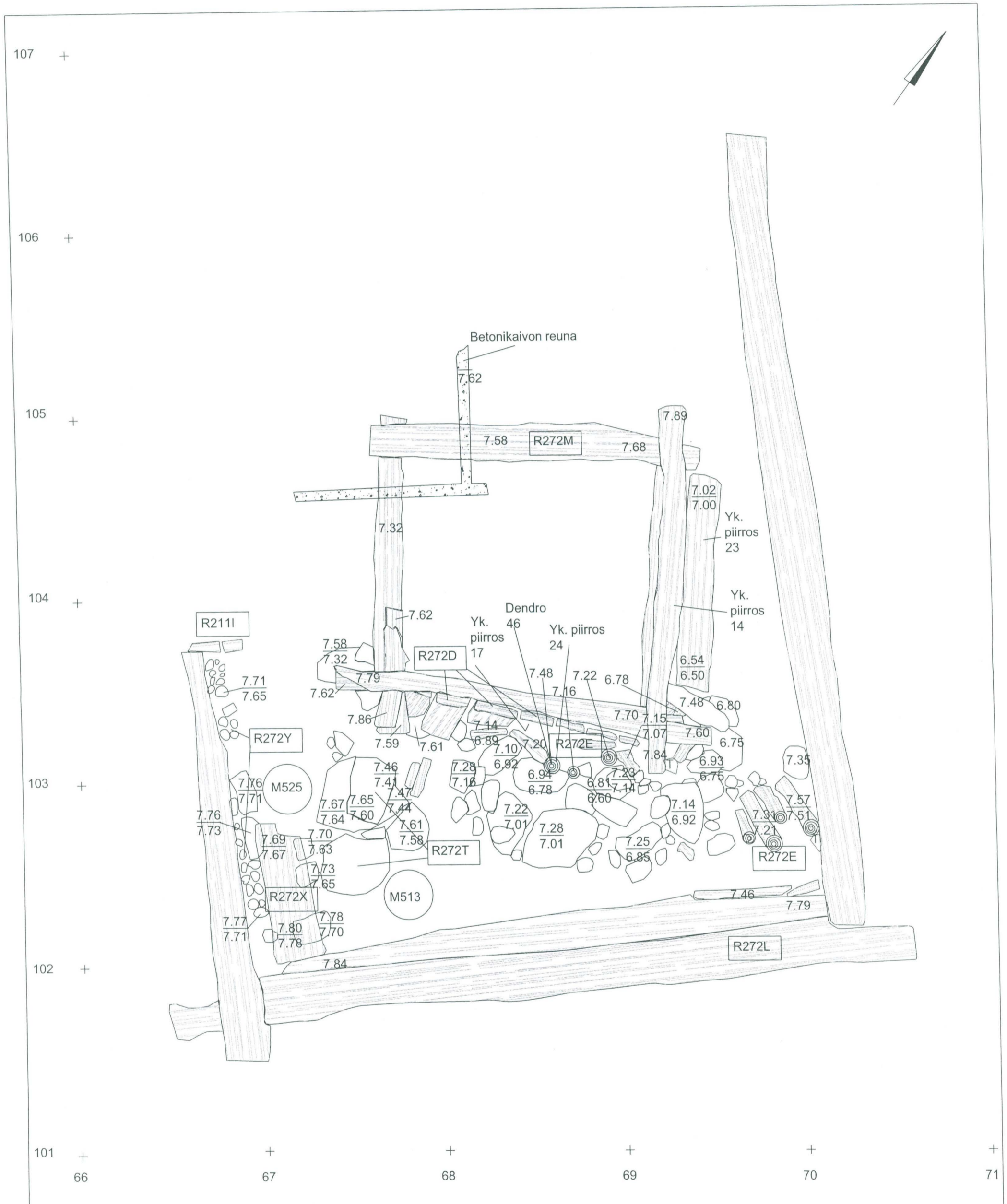
Kartta 75/2001



TURKU Rettiginrinne E. Saloranta 2001 MITTAUSDOKUMENTOINTI Kirsi Majantie / Mika Ainasoja	Rakennekartta R263C, R263D, R263F MK 1:20
	TURUN MAAKUNTAMUSEO, TURKU
	Kartta 77/2001



<p>TURKU Rettiginrinne E. Saloranta 2001</p>	<p>Rakennekartta R211A, R211I, R272D, R272E, R272L, R272M, R272S, R272T MK 1:20</p>
<p>MITTAUSDOKUMENTOINTI Kirsi Majantie / Miikka Kumpulainen</p>	<p>TURUN MAAKUNTAMUSEO, TURKU</p> <hr/> <p>Kartta 78a/2001</p>



<p>TURKU Rettiginrinne E. Saloranta 2001</p>	<p>Rakennekartta R2111, R272D, R272E, R272L, R272M, R272T, R272X, R272Y MK 1:20</p>
<p>MITTAUSDOKUMENTOINTI Kirsi Majantie / Miikka Kumpulainen</p>	<p>TURUN MAAKUNTAMUSEO, TURKU</p>
	<p>Kartta 78bc, 82/2001</p>



105 +

Kaivon paikka

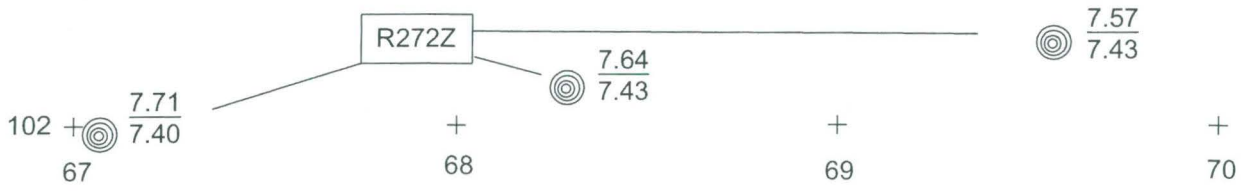
Laattakivi
5.94
5.89

R272W

Palanut kivi

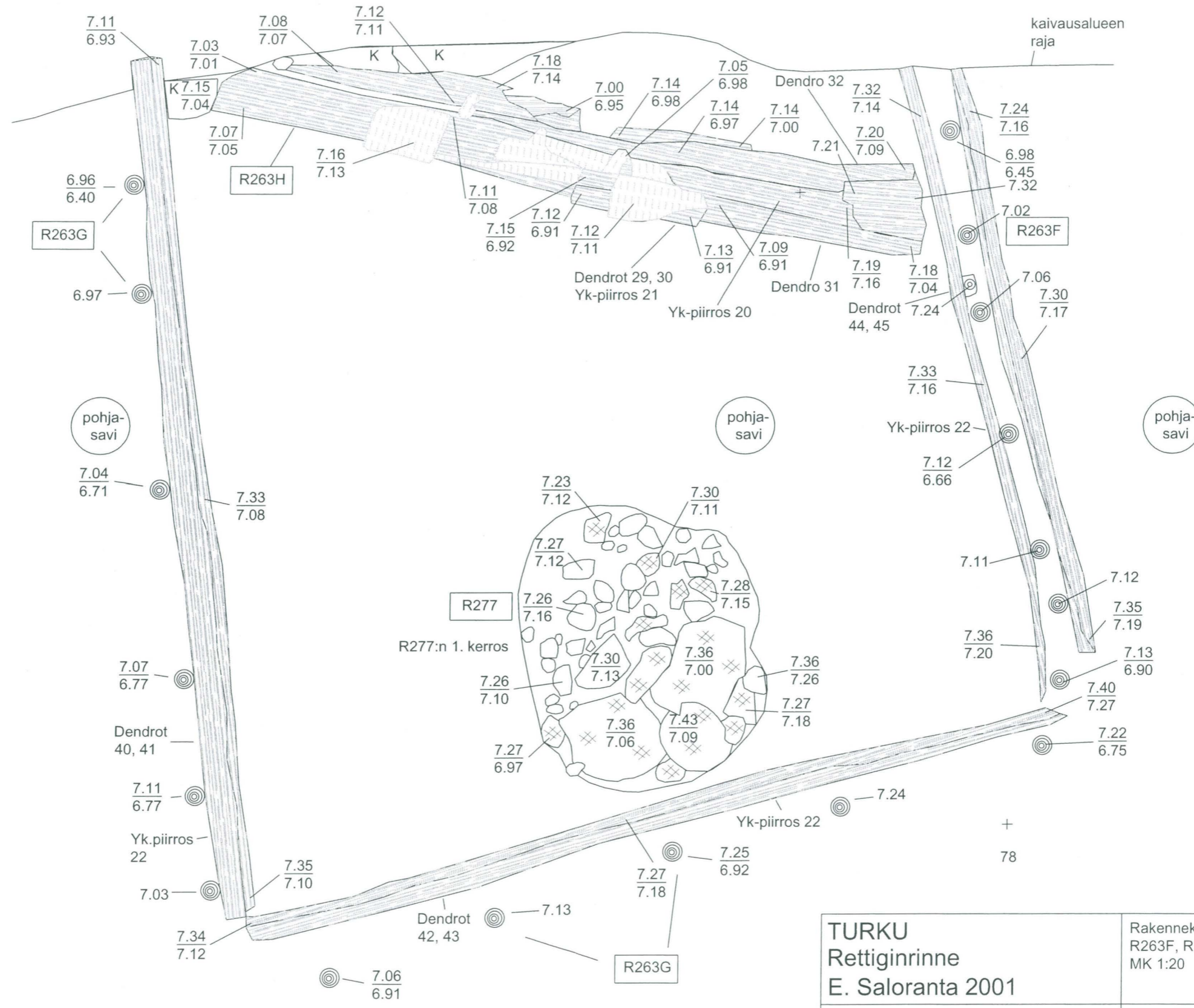
104 +

103 +

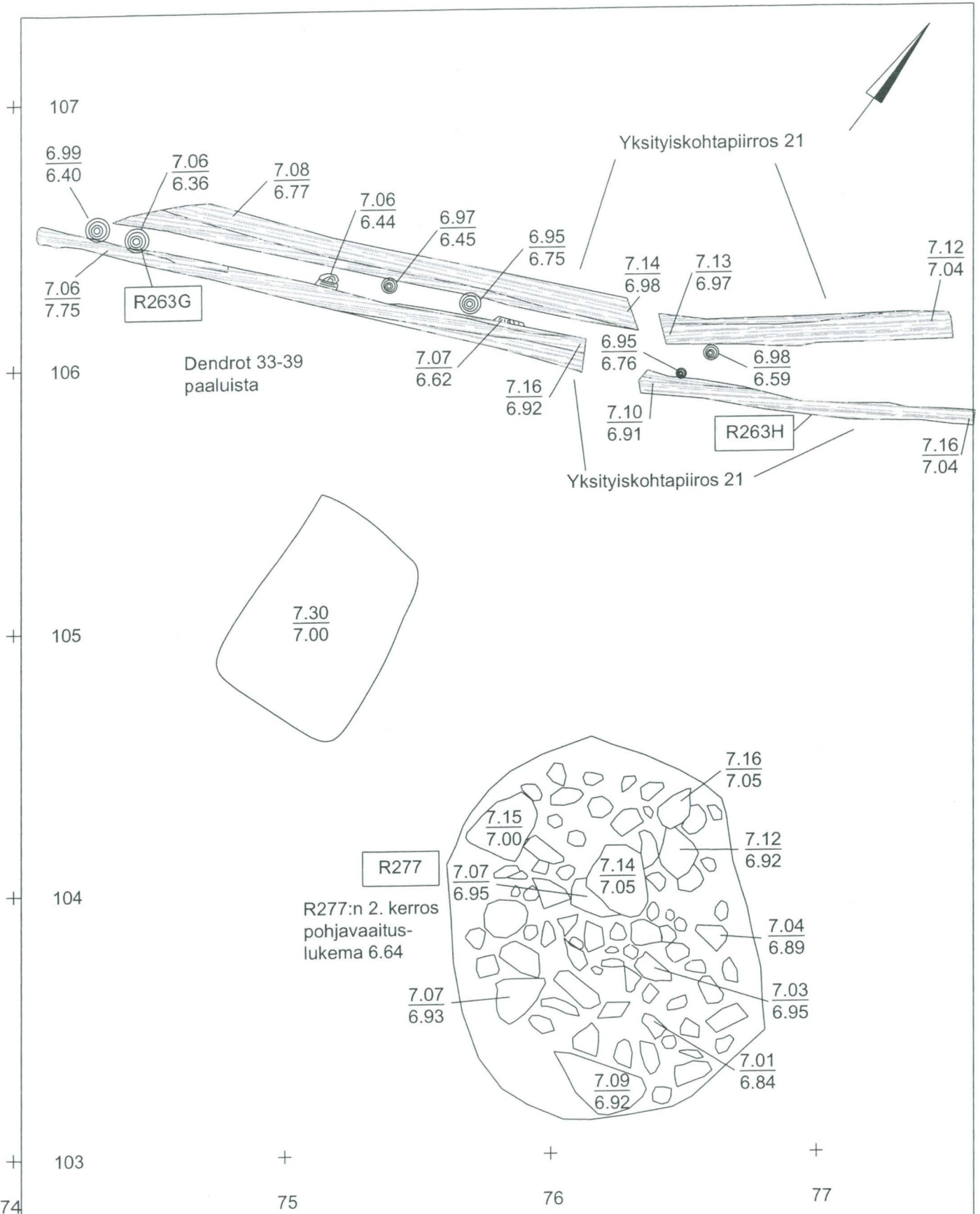


<p>TURKU Rettiginrinne E. Saloranta 2001</p>	<p>Rakennekartta R272W, R272Z MK 1:20</p>
<p>MITTAUSDOKUMENTOINTI Kirsi Majantie / Miikka Kumpulainen</p>	<p>TURUN MAAKUNTAMUSEO, TURKU Kartta 79ab/2001</p>

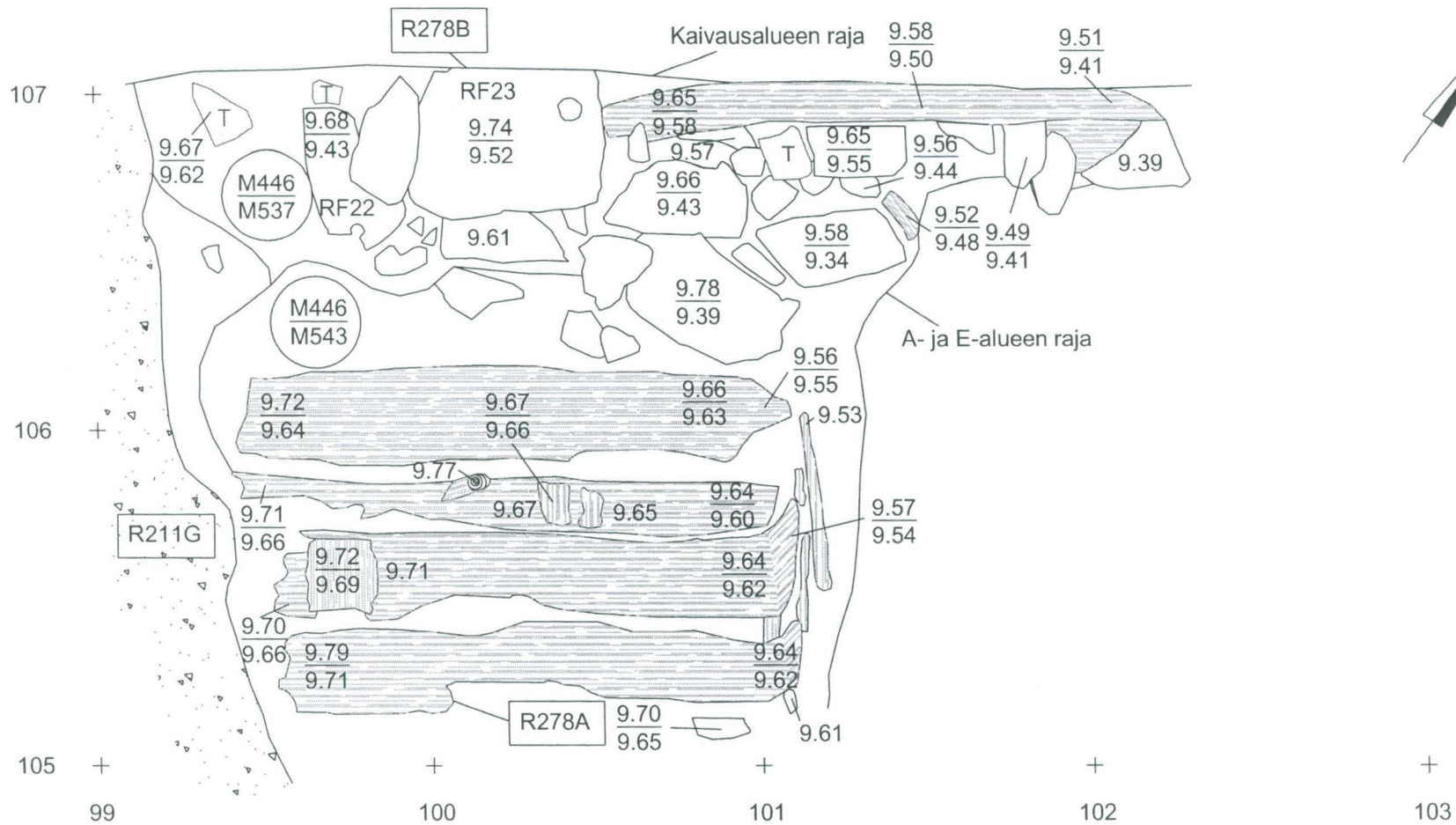
107 +
 106 +
 105 +
 104 +
 103 +
 102 +
 73 74 75 76 77



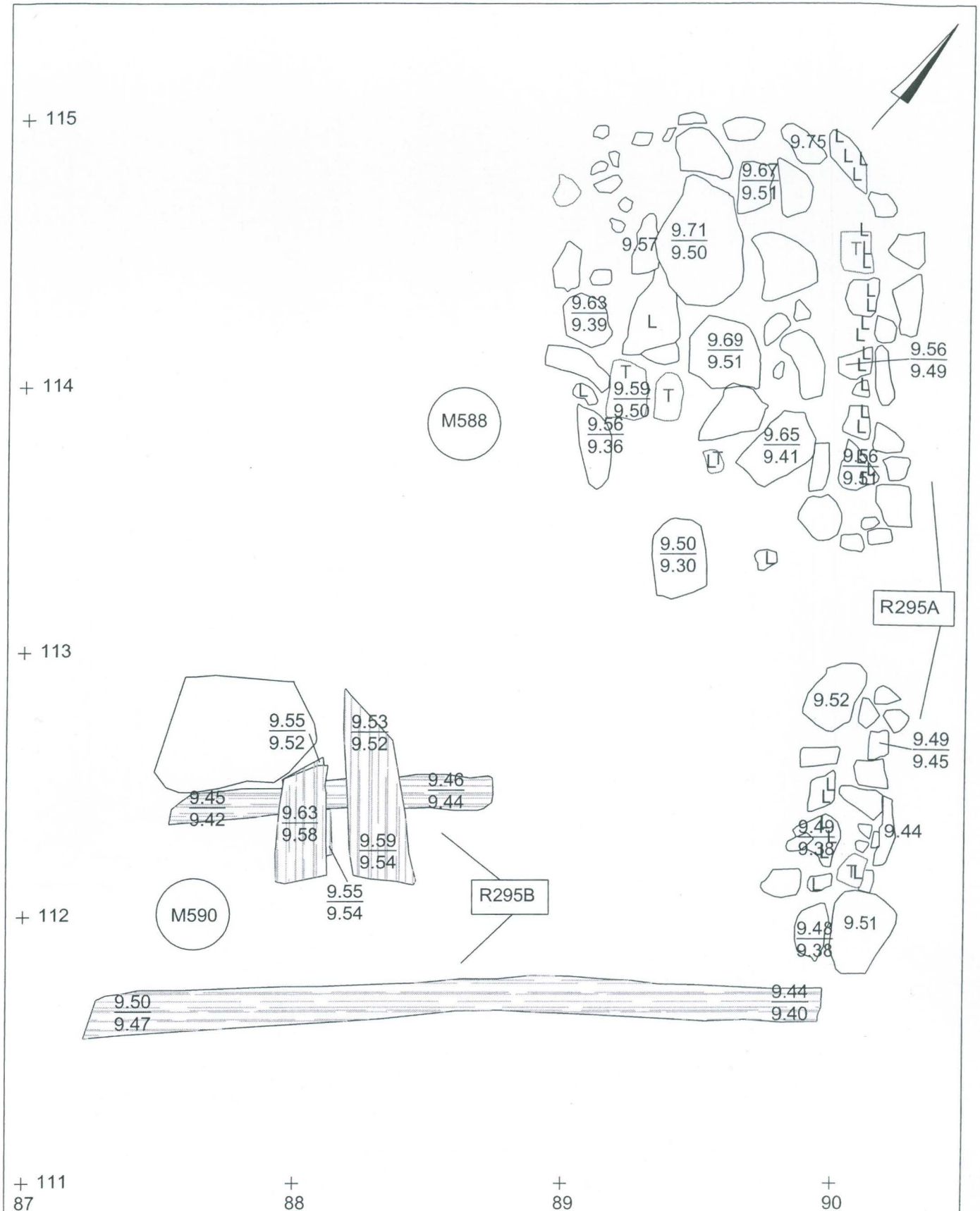
TURKU Rettiginrinne E. Saloranta 2001	Rakennekartta R263F, R263G, R263H, R277 MK 1:20
	TURUN MAAKUNTAMUSEO, TURKU
MITTAUSDOKUMENTOINTI Kirsi Majantie, Mika Ainasoja / Mika Ainasoja	Kartta 81a/2001



<p>TURKU Rettiginrinne E. Saloranta 2001</p>	<p>Rakennekartta R263G, R263H, R277 MK 1:20</p>
<p>MITTAUSDOKUMENTOINTI Mika Ainasoja / Mika Ainasoja</p>	<p>TURUN MAAKUNTAMUSEO, TURKU Kartta 81bc/2001</p>



<p>TURKU Rettiginrinne E. Saloranta 2001</p>	<p>Rakennekartta R211G, R278A, R278B MK 1:20</p>
<p>MITTAUSDOKUMENTOINTI Mika Ainasoja / Mika Ainasoja</p>	<p>TURUN MAAKUNTAMUSEO, TURKU</p>
	<p>Kartta 83b/2001</p>



TURKU
Rettiginrinne
E. Saloranta 2001

MITTAUSDOKUMENTOINTI
 Mika Ainasoja / Miikka Kumpulainen

Rakennekartta
 R295A, R295B
 MK 1:20

TURUN MAAKUNTAMUSEO, TURKU

Kartta 98a/2001

102 +

101 +

100 +

99 +

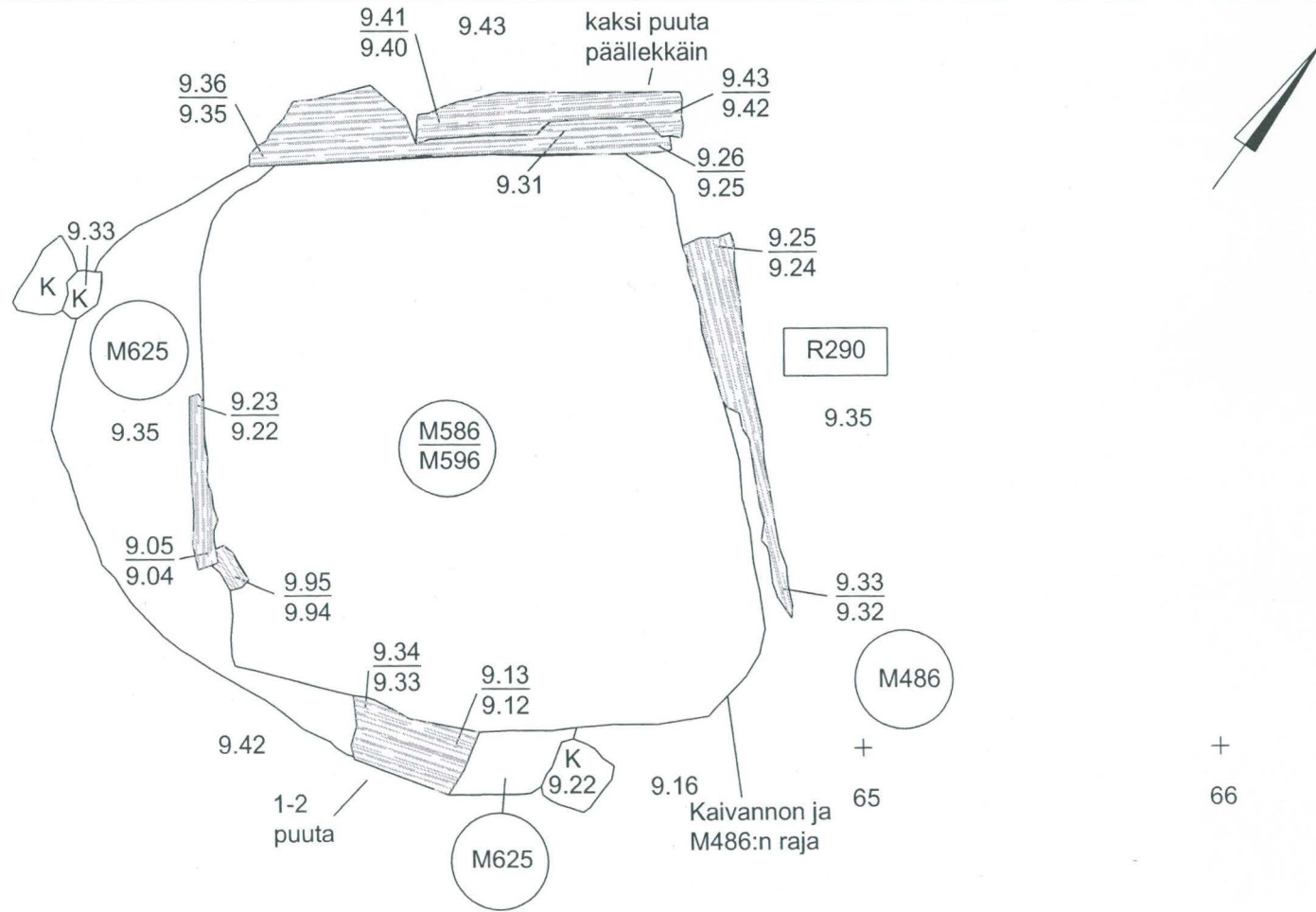
62

+

63

+

64



TURKU
Rettiginrinne
E. Saloranta 2001

MITTAUSDOKUMENTOINTI
 Kirsi Majantie / Mika Ainasoja

Rakennekartta
 R290
 MK 1:20

TURUN MAAKUNTAMUSEO, TURKU

Kartta 99/2001

107 +

106 +

105 +

104 +

90

+

91

+

92

9.67
9.54

9.67
9.37

9.76
9.49

9.71
9.46

9.68
9.47

9.69
9.48

9.74
9.53

9.73
9.50

M635

R305A

9.73
9.53

9.75
9.49

9.79
9.65

9.80
9.51

9.82
9.58

9.75
9.58

9.77
9.58

9.73
9.58

9.78
9.59

9.73
9.58

9.76
9.44

R305B

9.76
9.62

R289B

9.81
9.68

+

93

+

94

9.89
9.69

9.81
9.40

9.83
9.60

9.81
9.63

9.90
9.65

9.78



TURKU
Rettiginrinne
E. Saloranta 2001

Rakennekartta
R289B, R305A, R305B
MK 1:20

MITTAUSDOKUMENTOINTI
Miikka Kumpulainen / Mika Ainasoja

TURUN MAAKUNTAMUSEO, TURKU

Kartta 104/2001



113 +

112 +

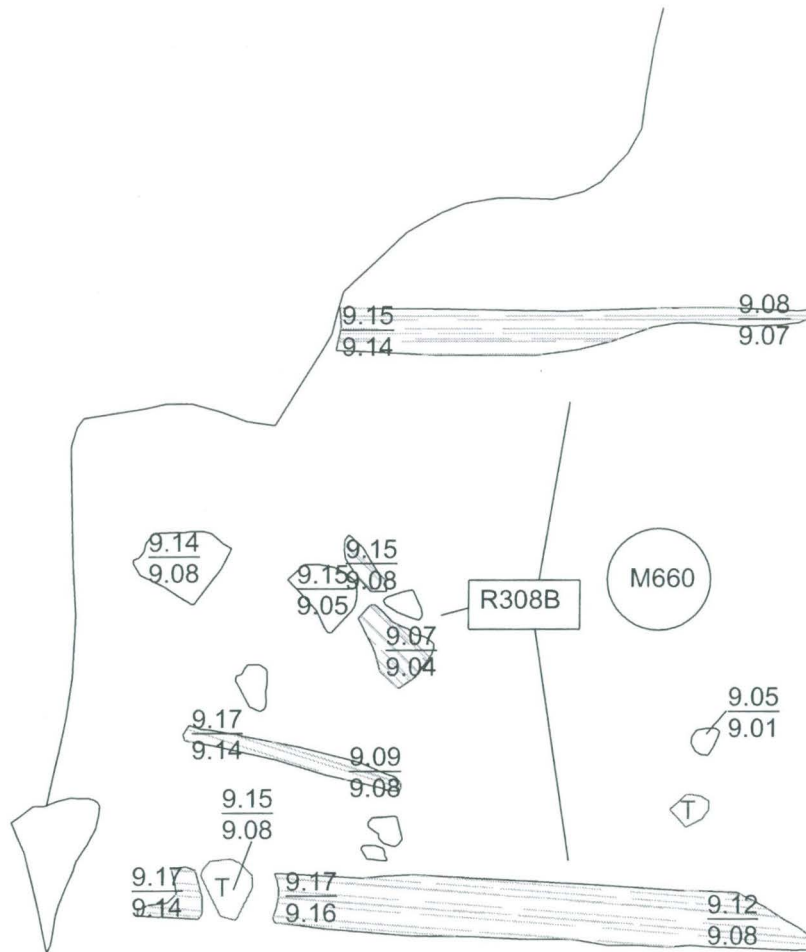
111 +

110 +
87

+
88

+
89

+
90



TURKU
Rettiginrinne
E. Saloranta 2001

MITTAUSDOKUMENTOINTI
Mika Ainasoja / Miikka Kumpulainen

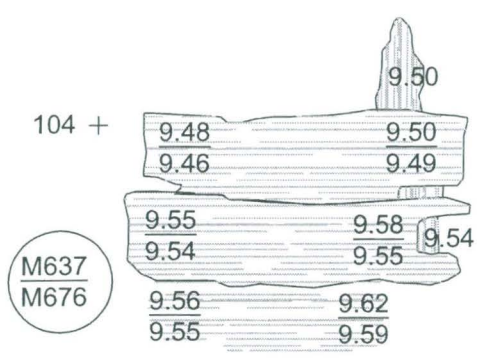
Rakennekartta
R308B
MK 1:20

TURUN MAAKUNTAMUSEO, TURKU

Kartta 105b/2001



R306E



103 +
87

+
88

TURKU Rettiginrinne E. Saloranta 2001	Rakennekartta R306E MK 1:20
MITTAUSDOKUMENTOINTI Mika Ainasoja / Miikka Kumpulainen	TURUN MAAKUNTAMUSEO, TURKU
	Kartta 105c/2001

113 +

M630
M658

M617
M658

9.23

9.10

9.06 9.04 9.06
9.01 9.00 9.02

9.06 9.06 9.07
9.00 9.00 9.02

9.02 9.04 9.09
8.99 9.01 9.01

9.03 9.01 9.05
9.01 8.99 8.99

9.23

M617
M698

M629
M708

R304C

9.17

111 +

M659
M675

9.18

Kaivausalueen raja

110 +

+

+

+

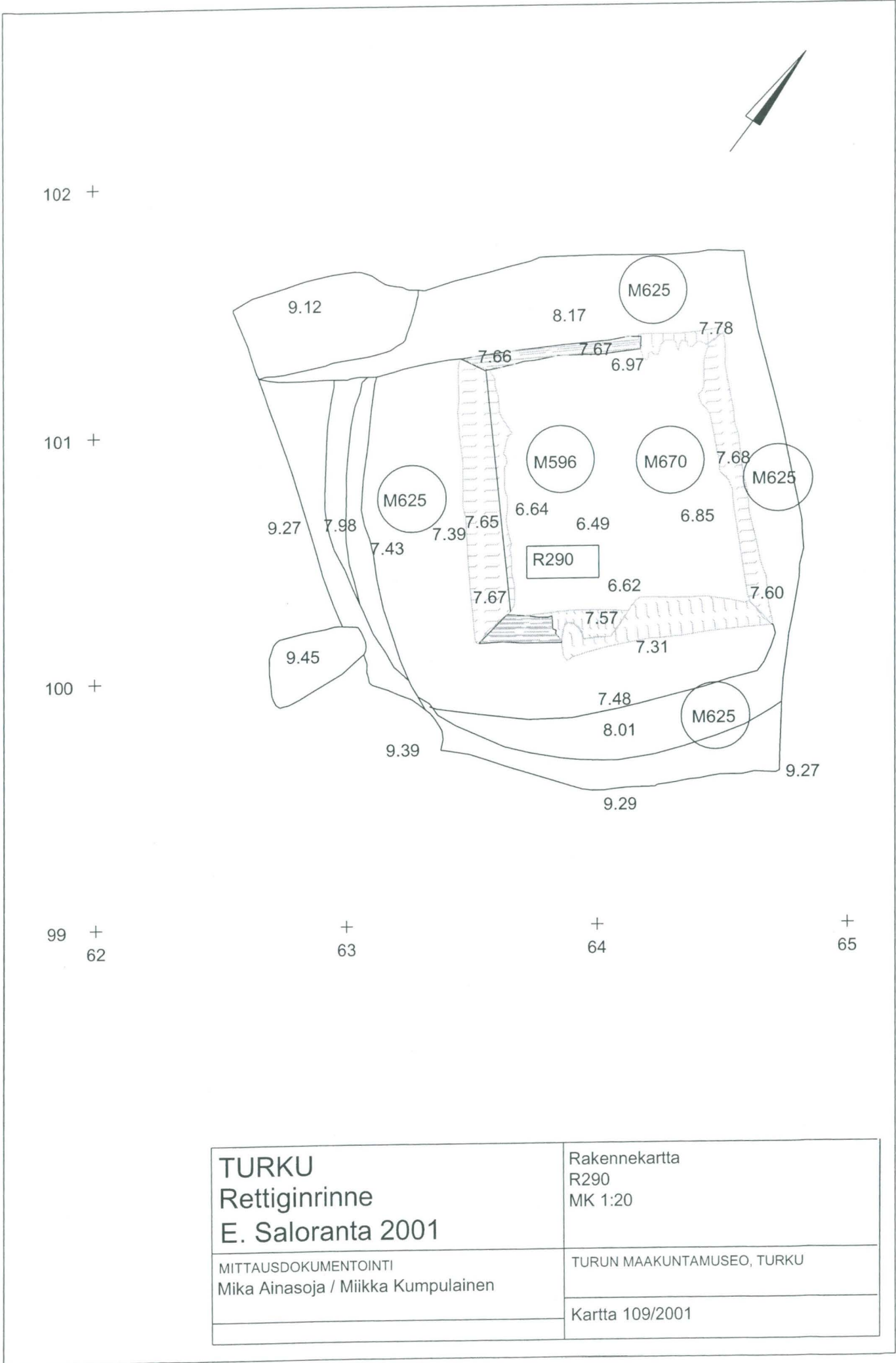
90

91

92

93

<p>TURKU Rettiginrinne E. Saloranta 2001</p>	<p>Rakennekartta R304C MK 1:20</p>
<p>MITTAUSDOKUMENTOINTI Miikka Kumpulainen / Mika Ainasoja</p>	<p>TURUN MAAKUNTAMUSEO, TURKU</p> <hr/> <p>Kartta 107b/2001</p>



<p>TURKU Rettiginrinne E. Saloranta 2001</p>	<p>Rakennekartta R290 MK 1:20</p>
<p>MITTAUSDOKUMENTOINTI Mika Ainasoja / Miikka Kumpulainen</p>	<p>TURUN MAAKUNTAMUSEO, TURKU</p> <hr/> <p>Kartta 109/2001</p>

107 +

106 +

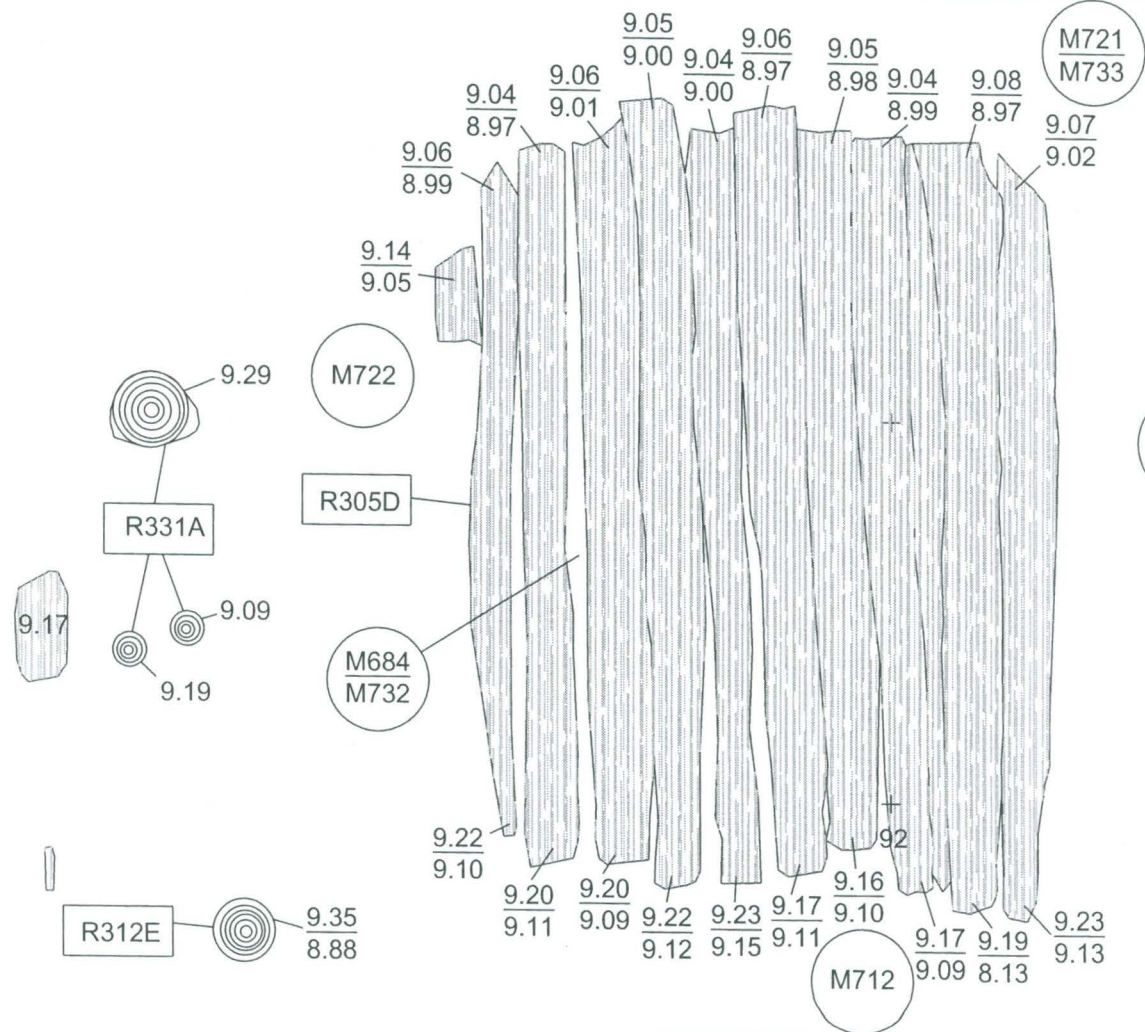
105 +

104 +
89

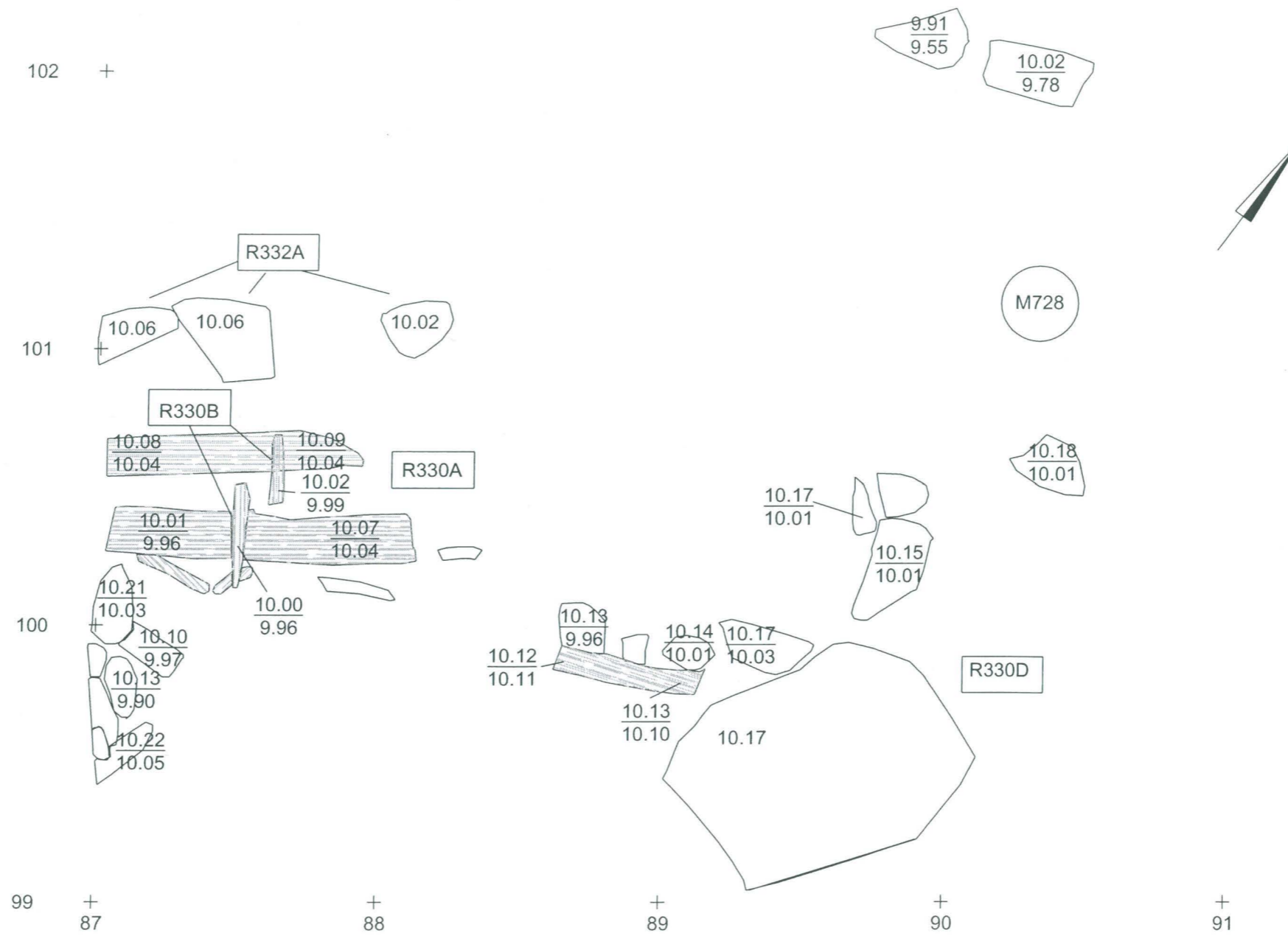
+
90

+
91

+
93



<p>TURKU Rettiginrinne E. Saloranta 2001</p>	<p>Rakennekartta R305D, R312E, R331A MK 1:20</p>
<p>MITTAUSDOKUMENTOINTI Mika Ainasoja / Mika Ainasoja</p>	<p>TURUN MAAKUNTAMUSEO, TURKU</p>
	<p>Kartta 123/2001</p>



TURKU Rettiginrinne E. Saloranta 2001	Rakennekartta R330A-B, R330D, R332A MK 1:20
	MITTAUSDOKUMENTOINTI Mika Ainasoja / Miikka Kumpulainen
	TURUN MAAKUNTAMUSEO, TURKU Kartta 124/2001

94 +

Kallio

93 +

Kellarin seinä

92 +

91 +

90 +

89 +

88 +

95

+

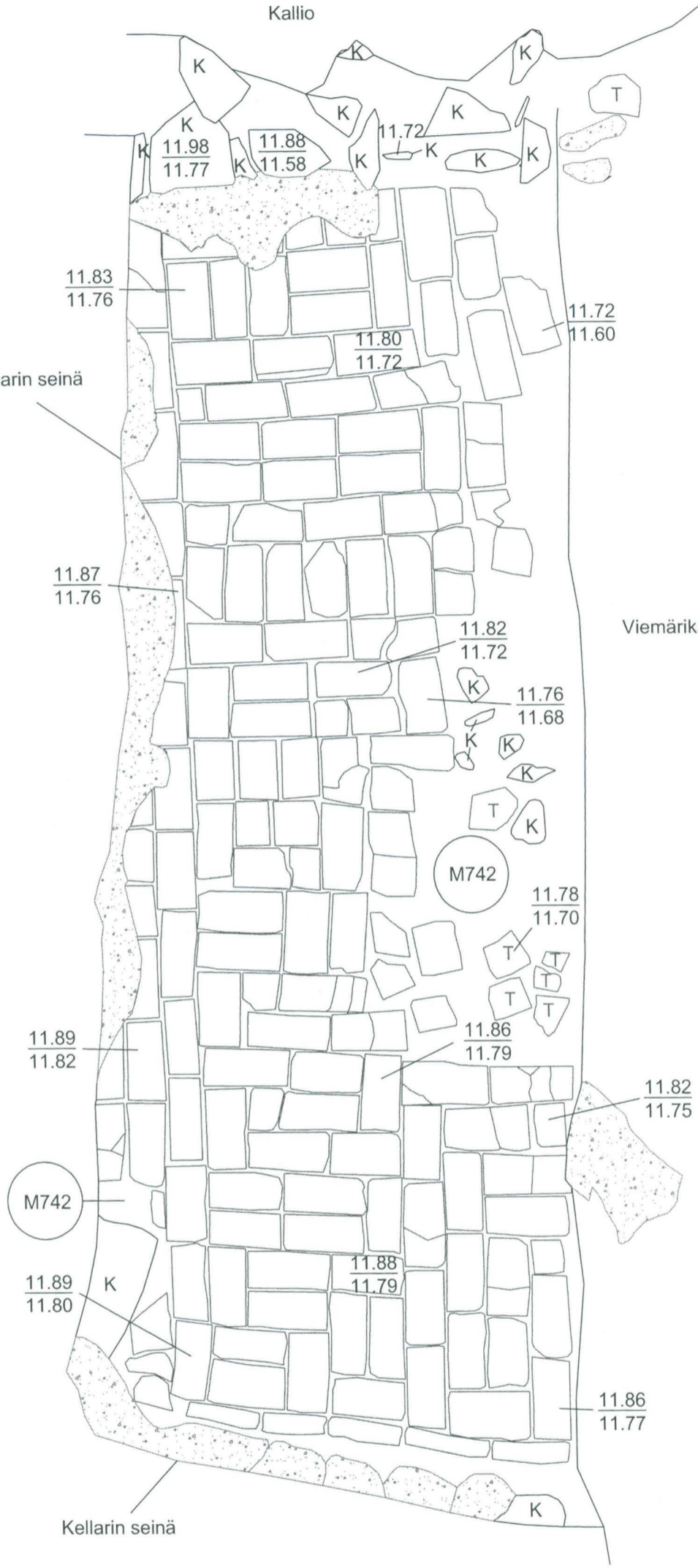
96

+

97

+

98



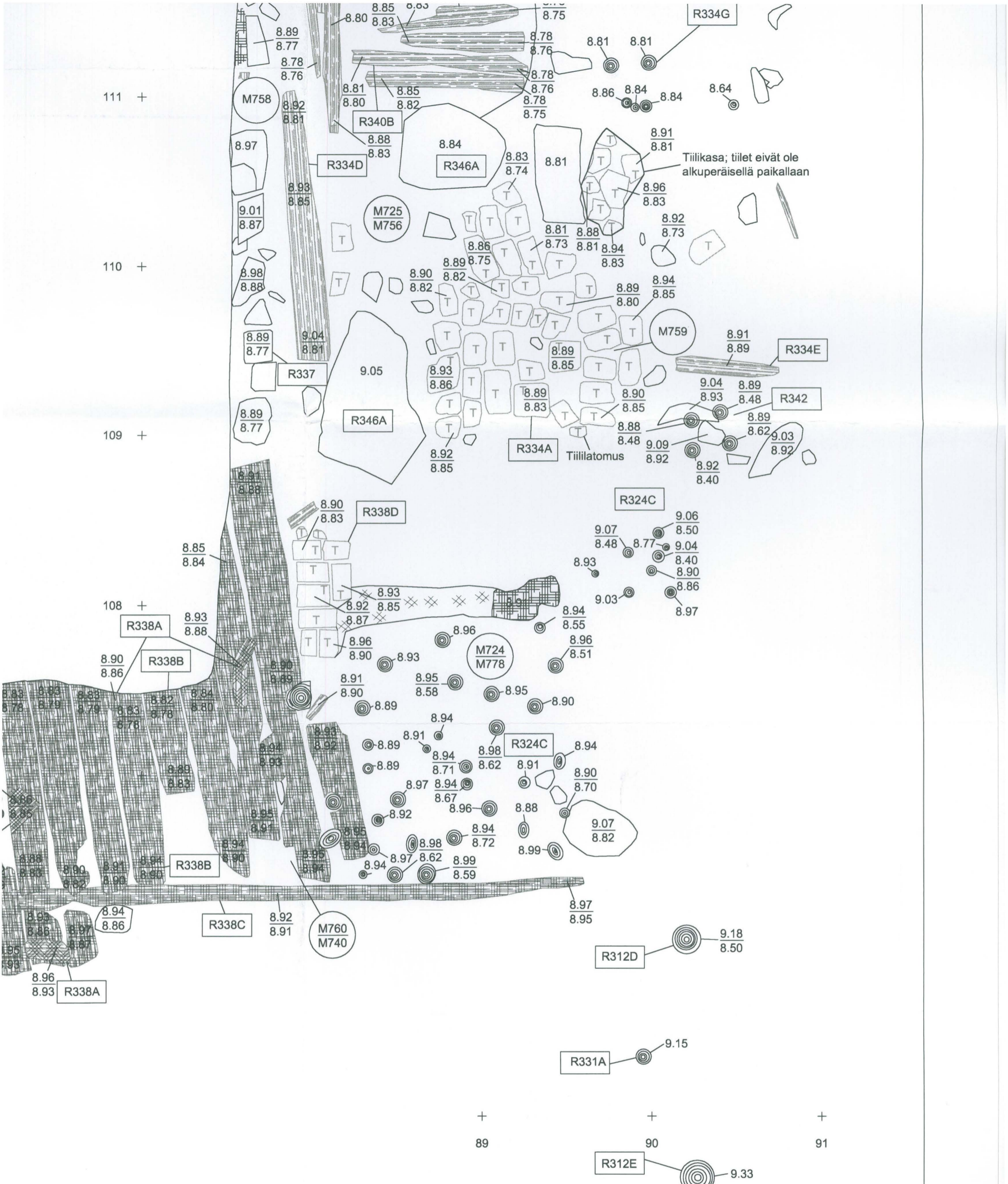
TURKU
 Rettiginrinne
 E. Saloranta 2001

Rakennekartta
 R323B
 MK 1:20

MITTAUSDOKUMENTOINTI
 Mika Ainasoja / Mika Ainasoja

TURUN MAAKUNTAMUSEO, TURKU

Kartta 126/2001



<p>TURKU Rettiginrinne E. Saloranta 2001</p>	<p>Rakennekartta R312D, R312E, R324C, R331A, R334A-G, R337, R338A-D, R340A, R340B, R342, R346A, R347 MK 1:10</p>
<p>MITTAUSDOKUMENTOINTI Miikka Kumpulainen ja Mika Ainasoja / Mika Ainasoja</p>	<p>TURUN MAAKUNTAMUSEO, TURKU Kartta 130, 138, 139/2001</p>

+ +
87 88

+ +
92



TURKU
Rettiginrinne
E. Saloranta 2001

MITTAUSDOKUMENTOINTI
 Miikka Kumpulainen ja Mika Air
 Mika Ainasoja

+ 104 + + + +
 84 85 86 87 88

94 +

Kallio

11.74

11.78
11.70

11.64
11.38

11.73

M763

11.65

11.65

93 +

11.57

11.50

11.47

11.52

11.60
11.47

11.62
11.47

11.58
11.42

11.62
11.49

11.64
11.53

92 +

11.69
11.56

11.62
11.53

11.68
11.52

11.64
11.46

Viemärikaivanto

R323C

M749
M763

91 +

11.69
11.58

11.65
11.53

L

11.65
11.53

90 +

11.73

11.70
11.63
11.56

11.70
11.59

11.58

11.70
11.57

11.63

11.69
11.57

11.64
11.57

11.67
11.57

11.64
11.56

Kallio

88 +

+

+

+

95

96

97

98

Kellarin seinä

R323D



TURKU
Rettiginrinne
E. Saloranta 2001

Rakennekartta
R323C-D
MK 1:20

MITTAUSDOKUMENTOINTI
Mika Ainasoja ja Miikka Kumpulainen /
Mika Ainasoja

TURUN MAAKUNTAMUSEO, TURKU

Kartta 131, 135/2001

94 +

93 +

92 +

91 +

90 +

89 +

88 +

95

+

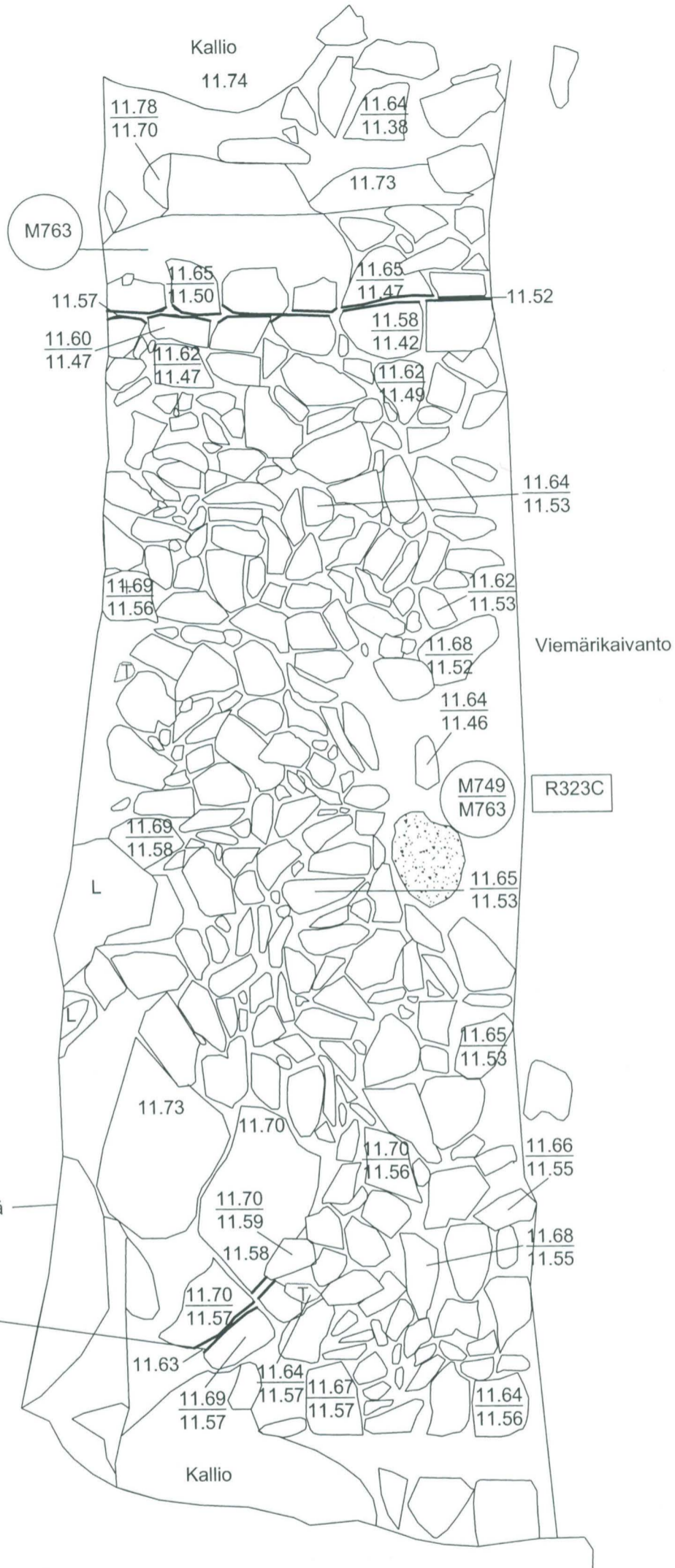
96

+

97

+

98



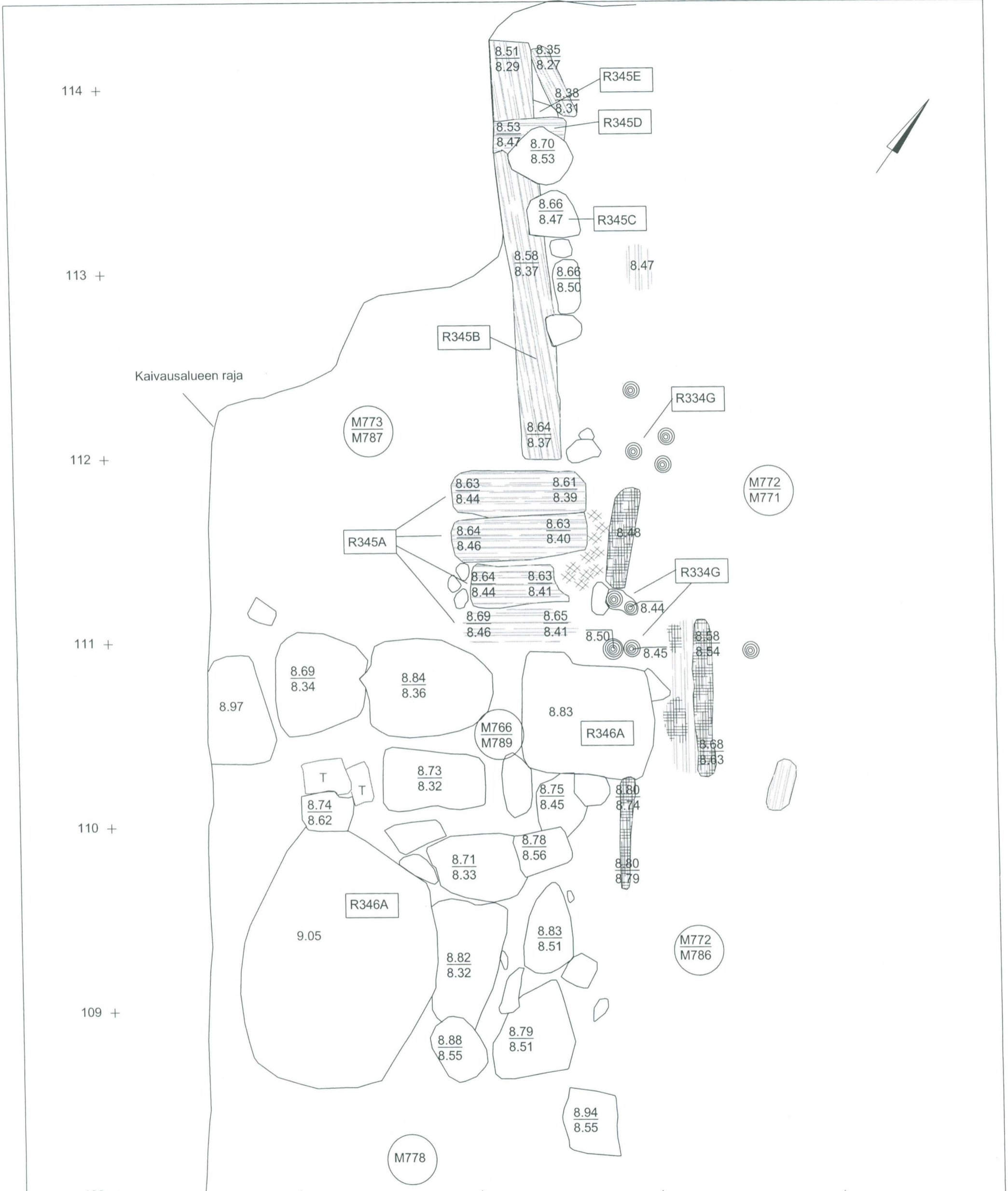
TURKU
Rettiginrinne
E. Saloranta 2001

MITTAUSDOKUMENTOINTI
 Mika Ainasoja ja Miikka Kumpulainen /
 Mika Ainasoja

Rakennekartta
 R323C-D
 MK 1:20

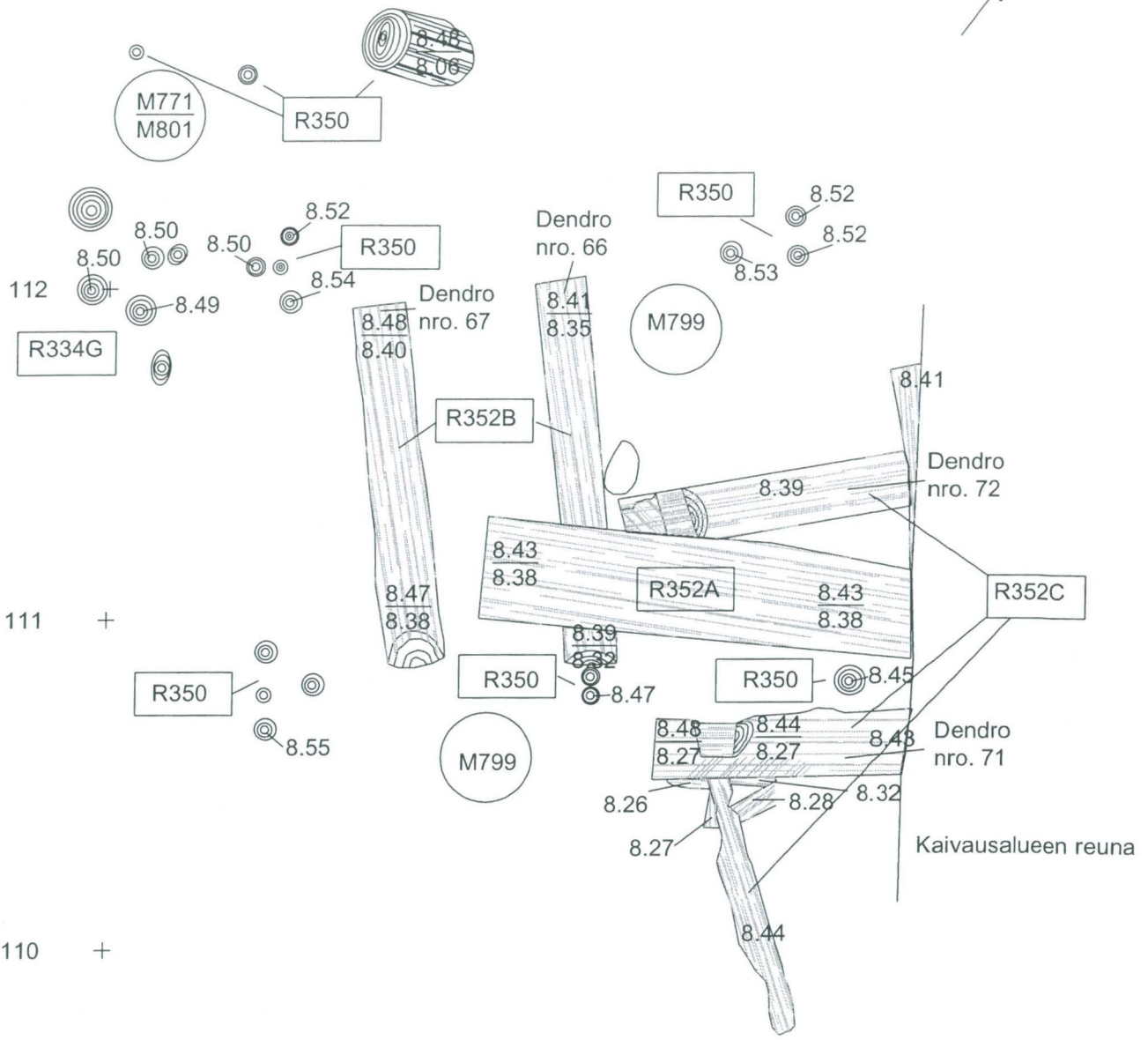
TURUN MAAKUNTAMUSEO, TURKU

Kartta 131/2001



<p>TURKU Rettiginrinne E. Saloranta 2001</p>	<p>Rakennekartta R334G, R345A-E, R346A MK 1:20</p>
<p>MITTAUSDOKUMENTOINTI Miikka Kumpulainen / Miikka Kumpulainen</p>	<p>TURUN MAAKUNTAMUSEO, TURKU Kartta 137/2001</p>

113 +



112

111 +

110 +

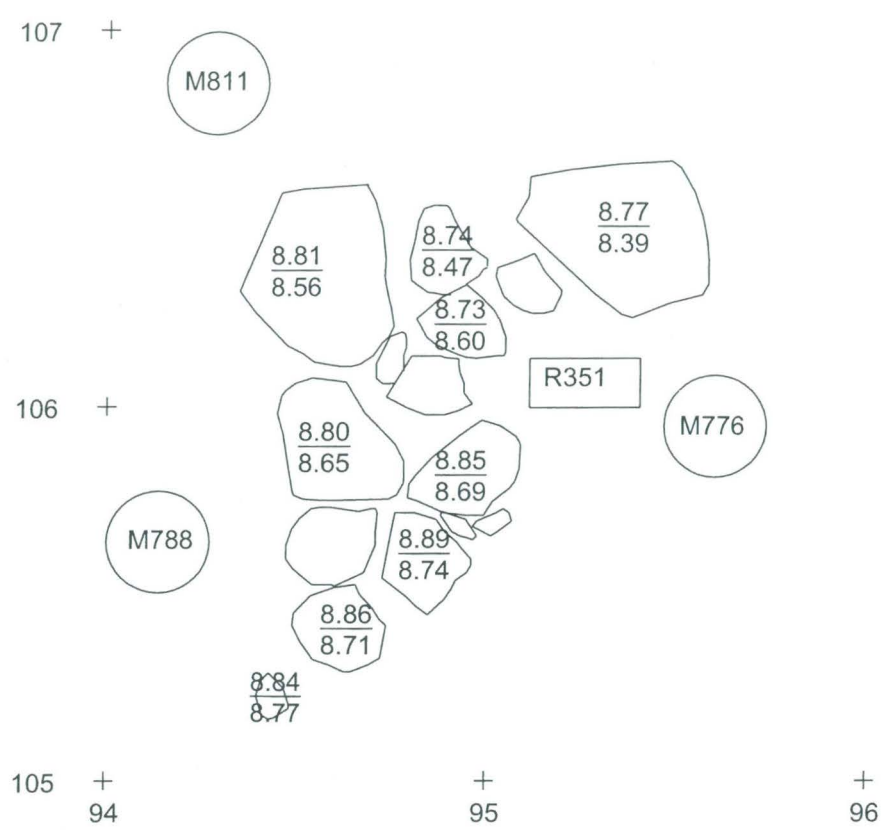
109 +
90

+
91

+
92

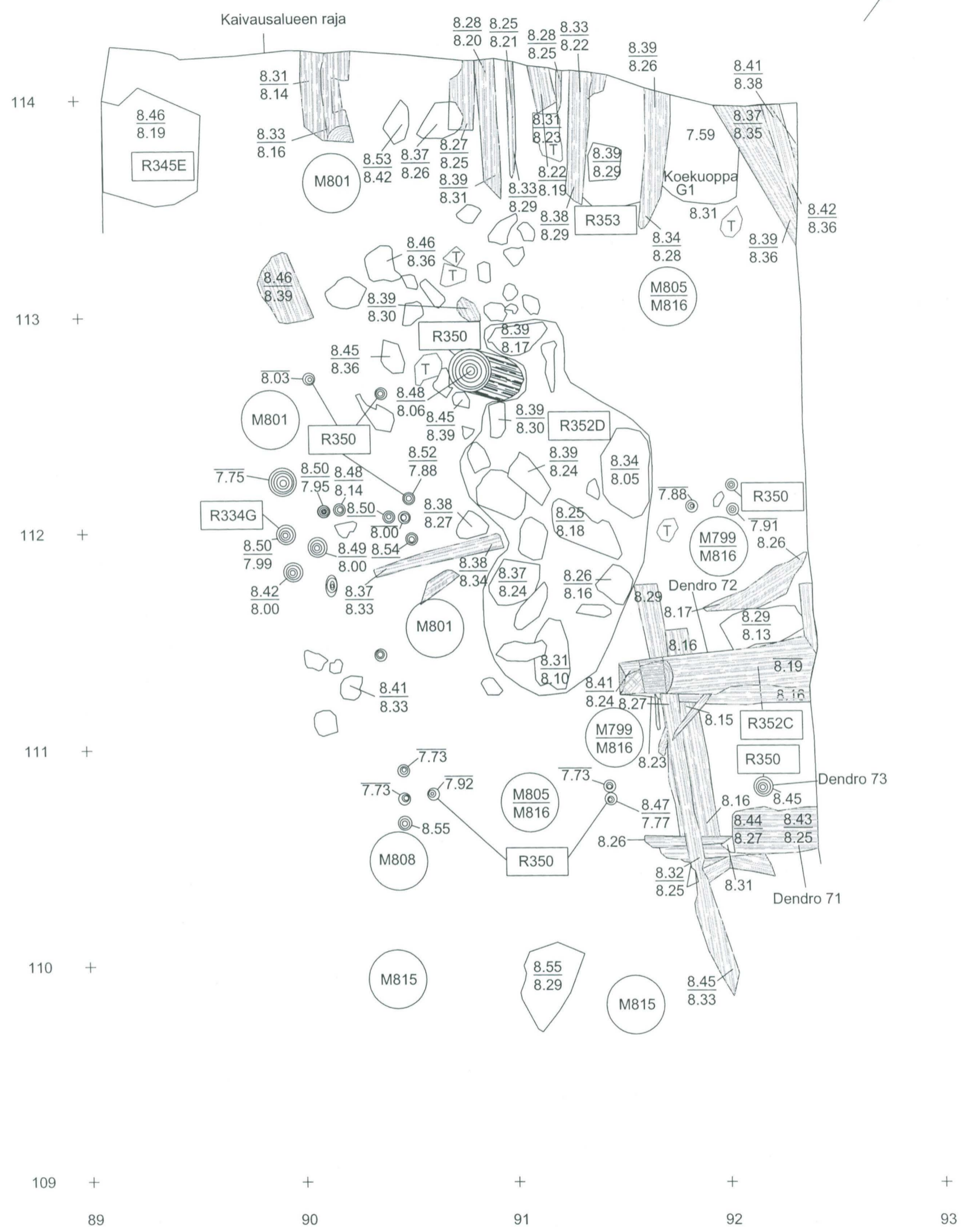
+
93

<p>TURKU Rettiginrinne E. Saloranta 2001</p>	<p>Rakennekartta R334G, R350, R352A-C MK 1:20</p>
<p>MITTAUSDOKUMENTOINTI Miikka Kumpulainen / Miikka Kumpulainen</p>	<p>TURUN MAAKUNTAMUSEO, TURKU</p>
	<p>Kartta 143/2001</p>



TURKU Rettiginrinne E. Saloranta 2001	Rakennekartta R351 MK 1:20
MITTAUSDOKUMENTOINTI Mika Ainasoja / Miikka Kumpulainen	TURUN MAAKUNTAMUSEO, TURKU
	Kartta 145/2001

115 +



<p>TURKU Rettiginrinne E. Saloranta 2001</p>	<p>Rakennekartta R334G, R345E, R350, R352C, R352D, R353 MK 1:20</p>
<p>MITTAUSDOKUMENTOINTI Mika Ainasoja / Mika Ainasoja</p>	<p>TURUN MAAKUNTAMUSEO, TURKU</p>
	<p>Kartta 146/2001</p>

113 +

Kaivausalueen raja

112 +

111 +

110 +

109 +

108 +

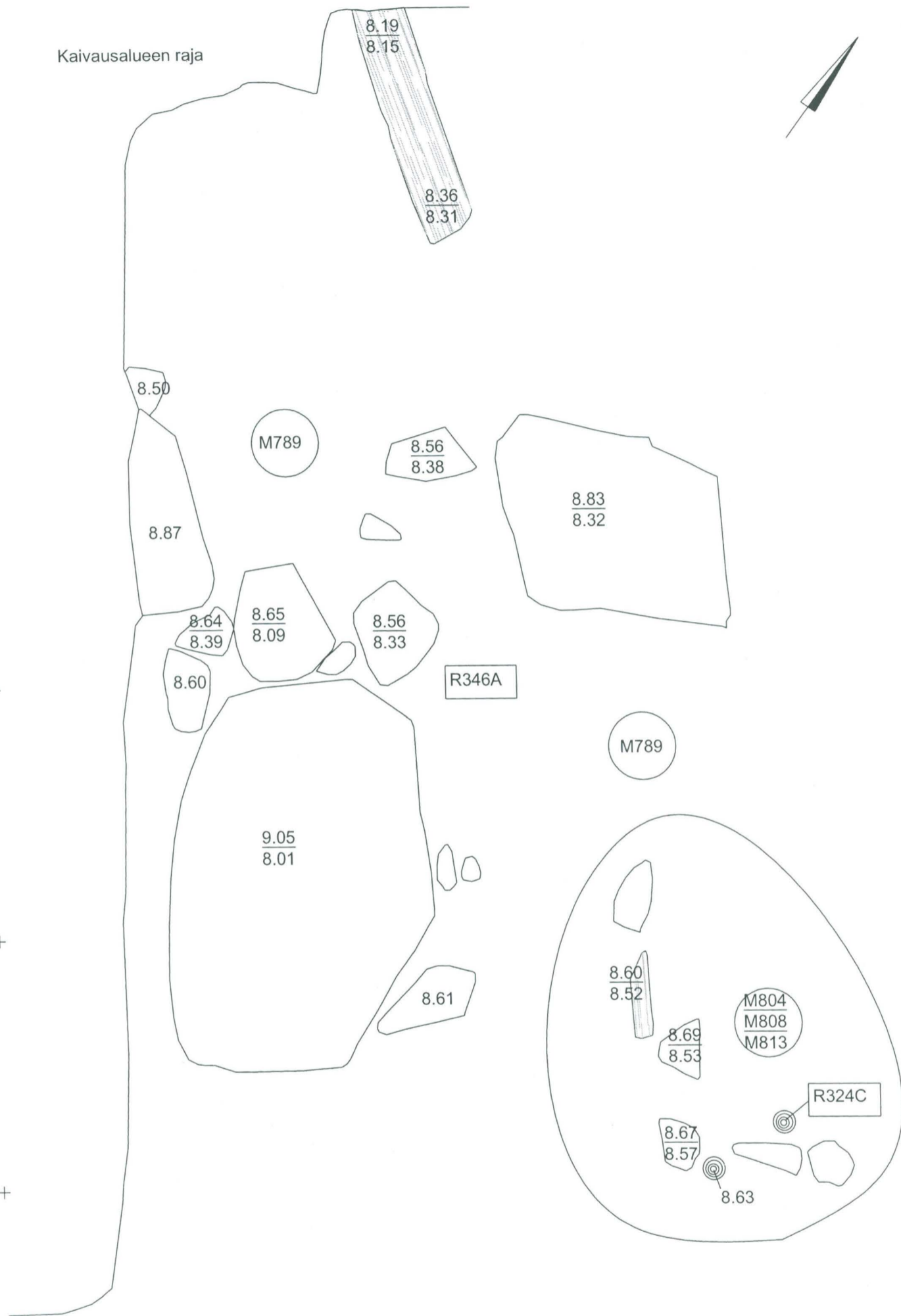
107 +
87

+
88

+
89

+
90

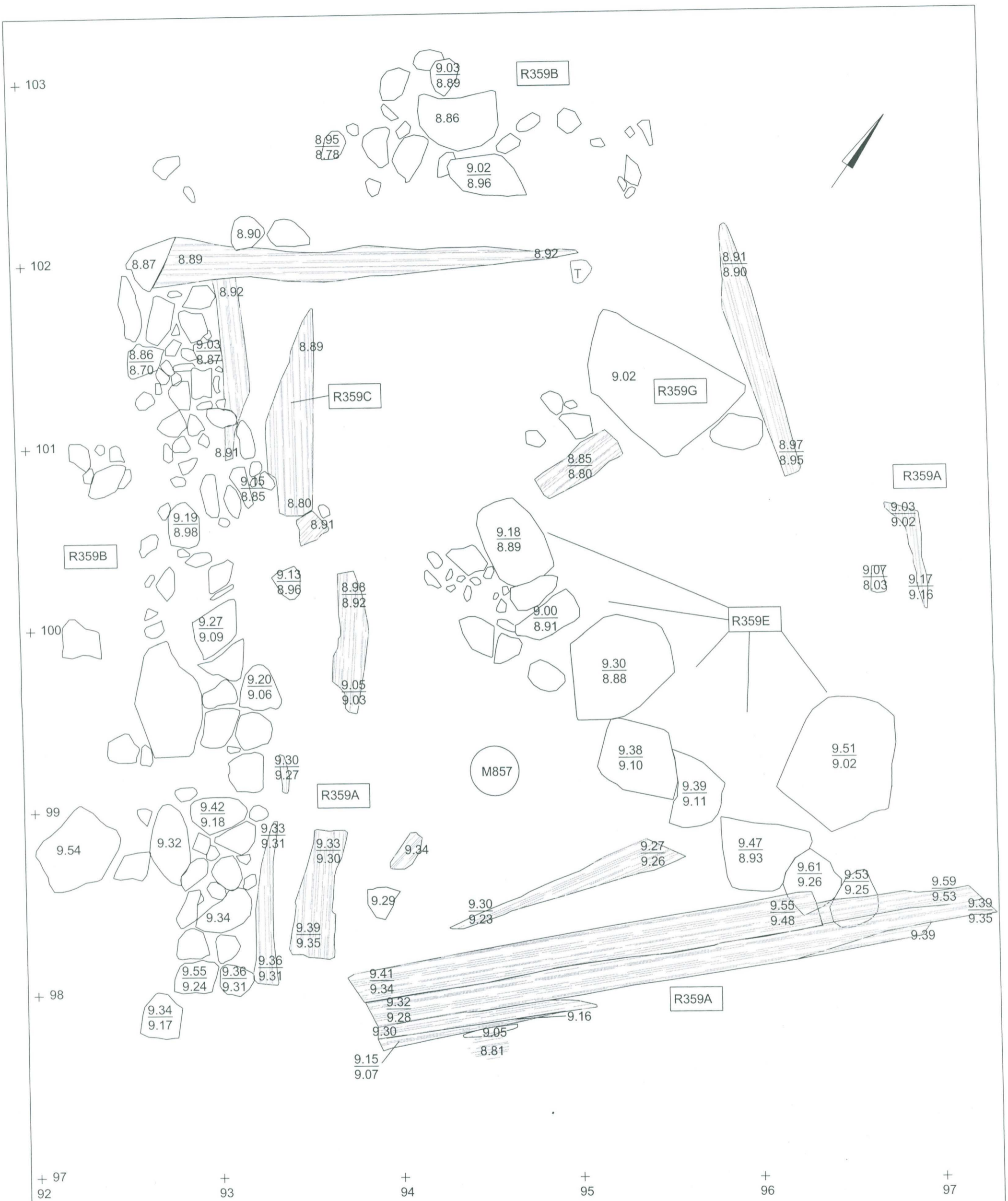
+
91



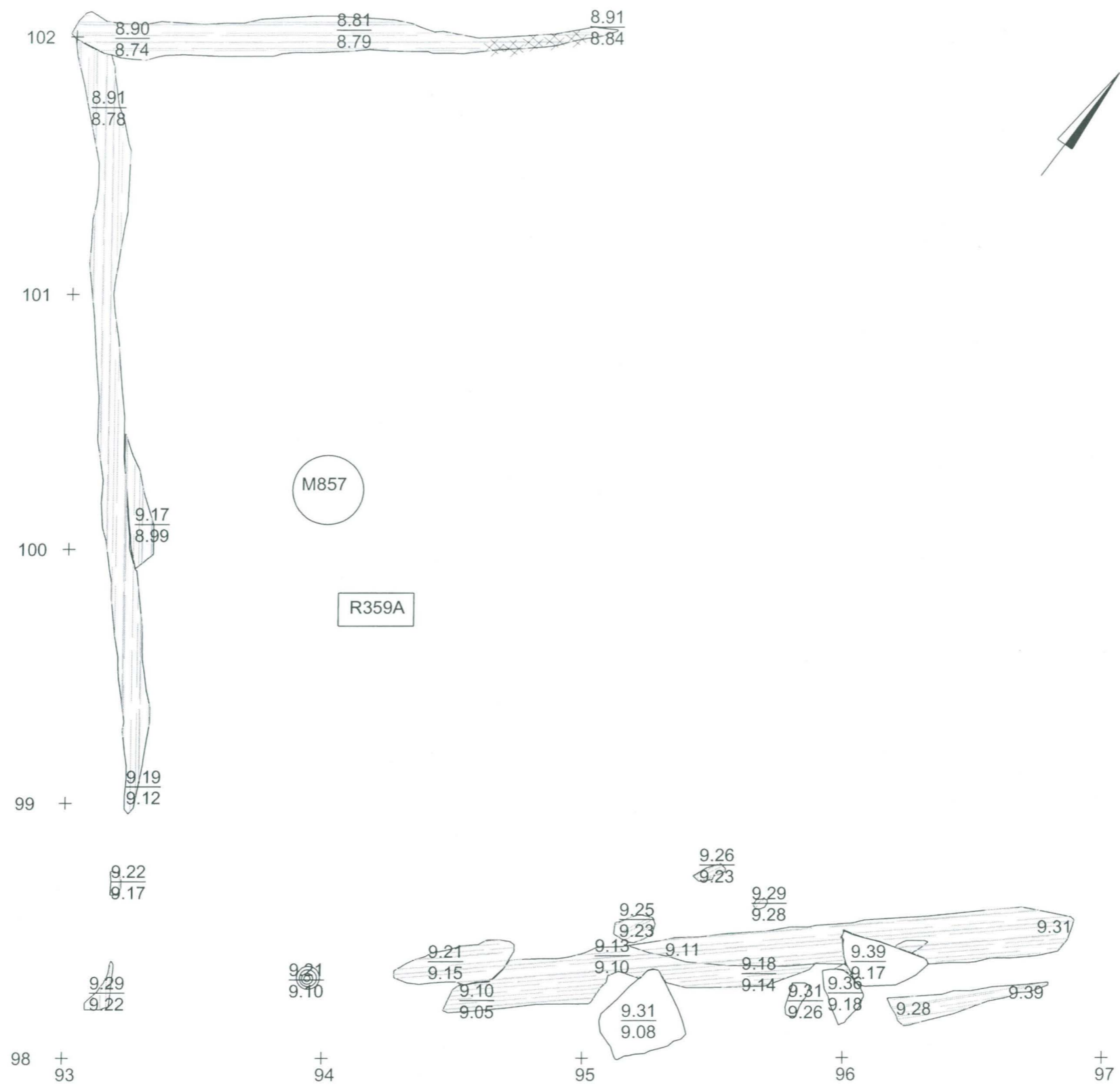
<p>TURKU Rettiginrinne E. Saloranta 2001</p>	<p>Rakennekartta R346A, R324C MK 1:20</p>
<p>MITTAUSDOKUMENTOINTI Miikka Kumpulainen / Miikka Kumpulainen</p>	<p>TURUN MAAKUNTAMUSEO, TURKU Kartta 147/2001</p>



TURKU Rettiginrinne E. Saloranta 2001	Rakennekartta R334G, R345F, R346B, R350, R352C-D, R354, R362 MK 1:20
MITTAUSDOKUMENTOINTI Mika Ainasoja / Miikka Kumpulainen	TURUN MAAKUNTAMUSEO, TURKU
	Kartta 149ab/2001



<p>TURKU Rettiginrinne E. Saloranta 2001</p>	<p>Rakennekartta R359A-C, R359E MK 1:20</p>
<p>MITTAUSDOKUMENTOINTI Mika Ainasoja / Miikka Kumpulainen</p>	<p>TURUN MAAKUNTAMUSEO, TURKU Kartta 155ac/2001</p>

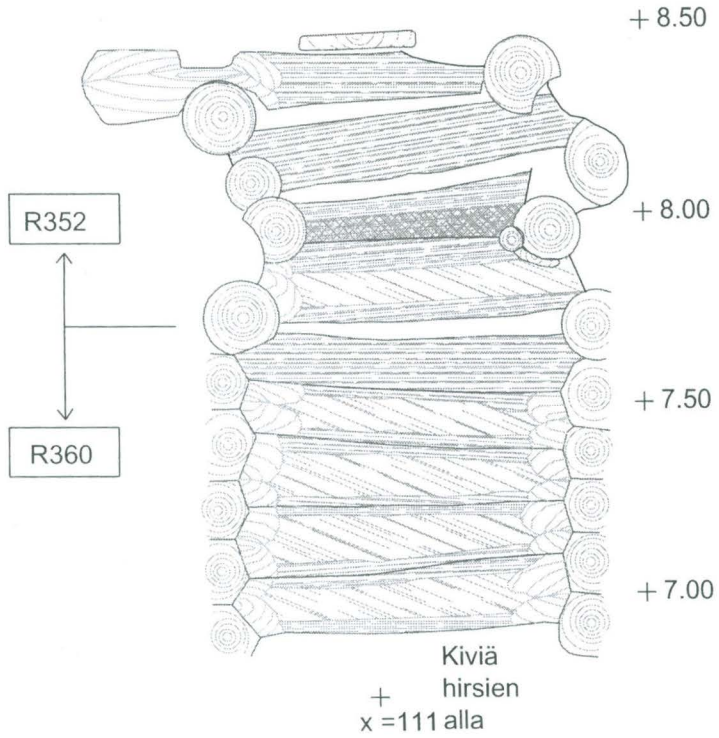


<p>TURKU Rettiginrinne E. Saloranta 2001</p>	<p>Rakennekartta R359A MK 1:20</p>
<p>MITTAUSDOKUMENTOINTI Mika Ainasoja / Miikka Kumpulainen</p>	<p>TURUN MAAKUNTAMUSEO, TURKU</p>
	<p>Kartta 164a/2001</p>

 =tuhoutunut pinta

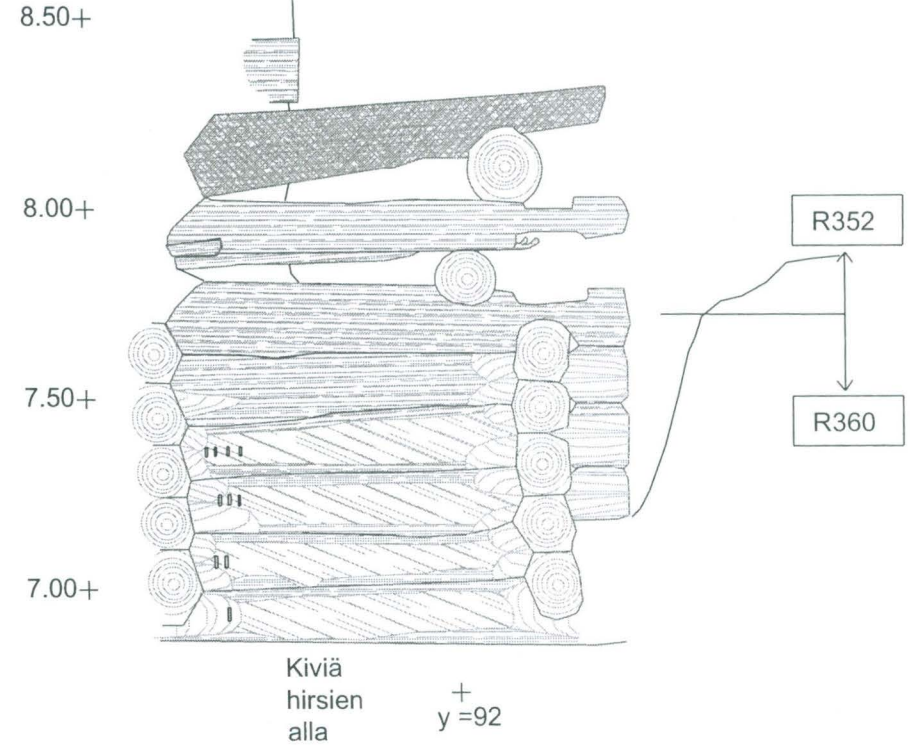
NE-seinämä

+



SE-seinämä

+



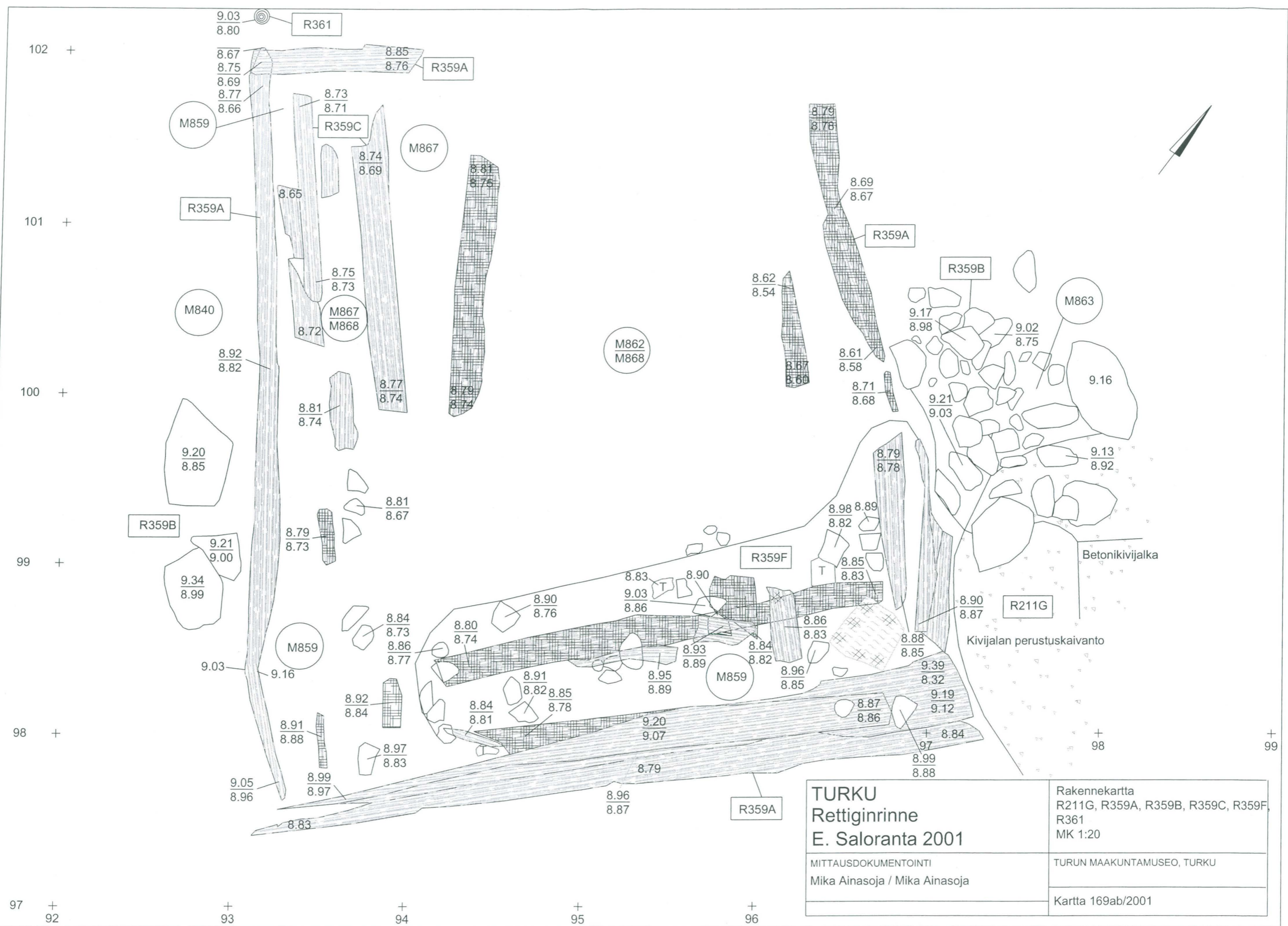
TURKU
Rettiginrinne
E. Saloranta 2001

Rakennekartta
R352, R360
MK 1:20

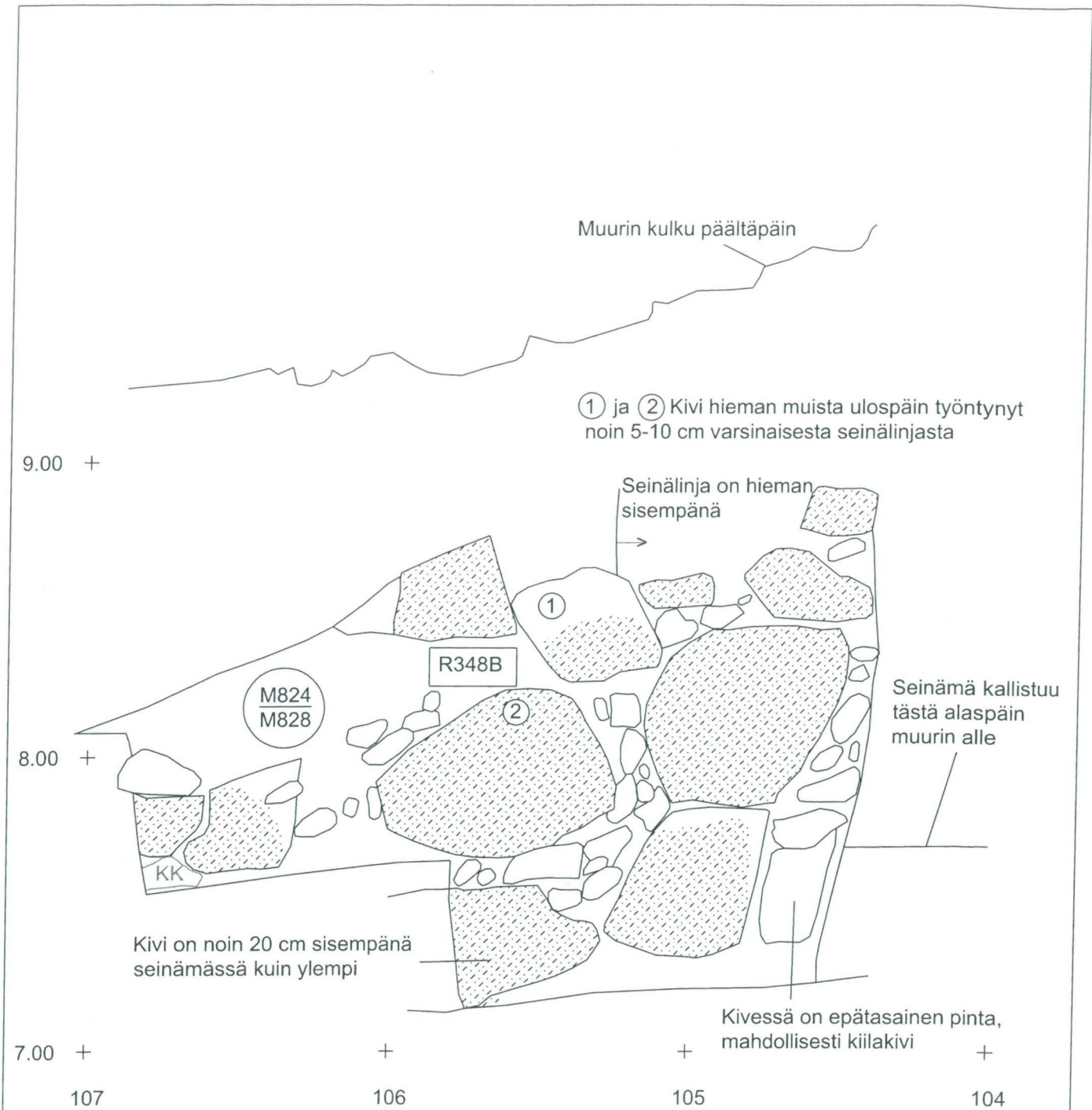
MITTAUSDOKUMENTOINTI
Miikka Kumpulainen / Miikka Kumpulainen

TURUN MAAKUNTAMUSEO, TURKU

Kartta 167/2001



TURKU Rettiginrinne E. Saloranta 2001		Rakennekartta R211G, R359A, R359B, R359C, R359F, R361 MK 1:20
MITTAUSDOKUMENTOINTI Mika Ainasoja / Mika Ainasoja		TURUN MAAKUNTAMUSEO, TURKU
		Kartta 169ab/2001



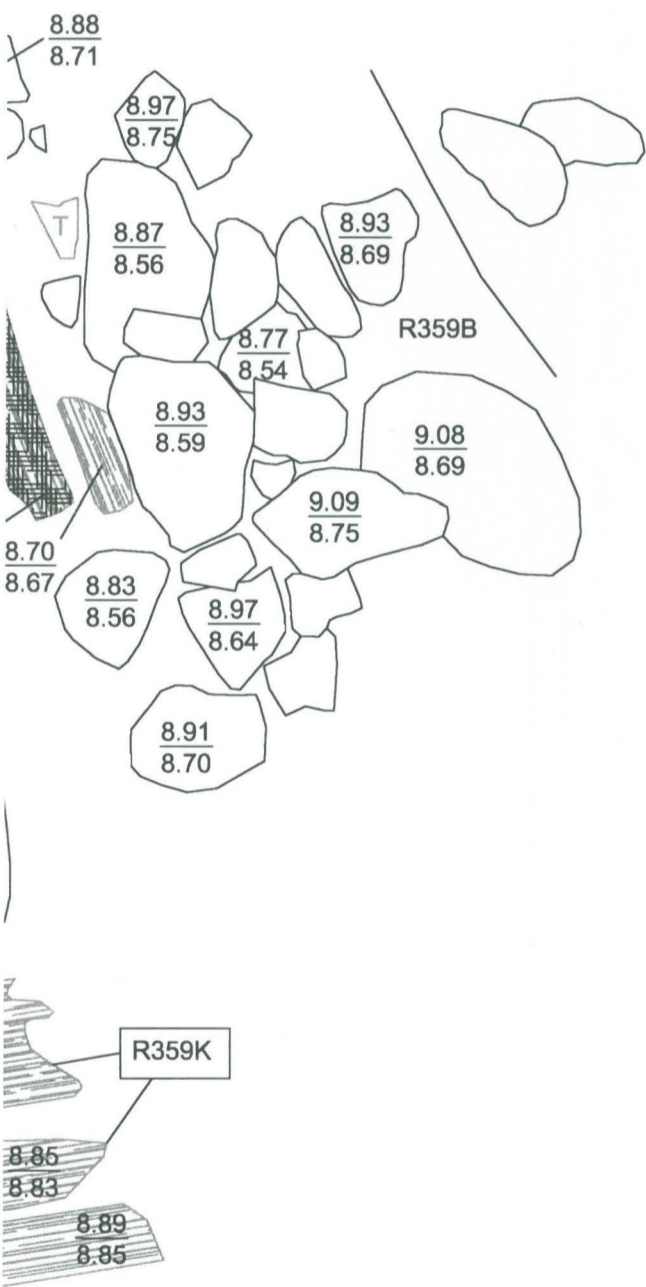
TURKU
Rettiginrinne
E. Saloranta 2001

Rakennekartta
R348B, koillisseinän sisäpuoli
MK 1:20

MITTAUSDOKUMENTOINTI
Tanja Ratilainen / Mika Ainasoja

TURUN MAAKUNTAMUSEO, TURKU

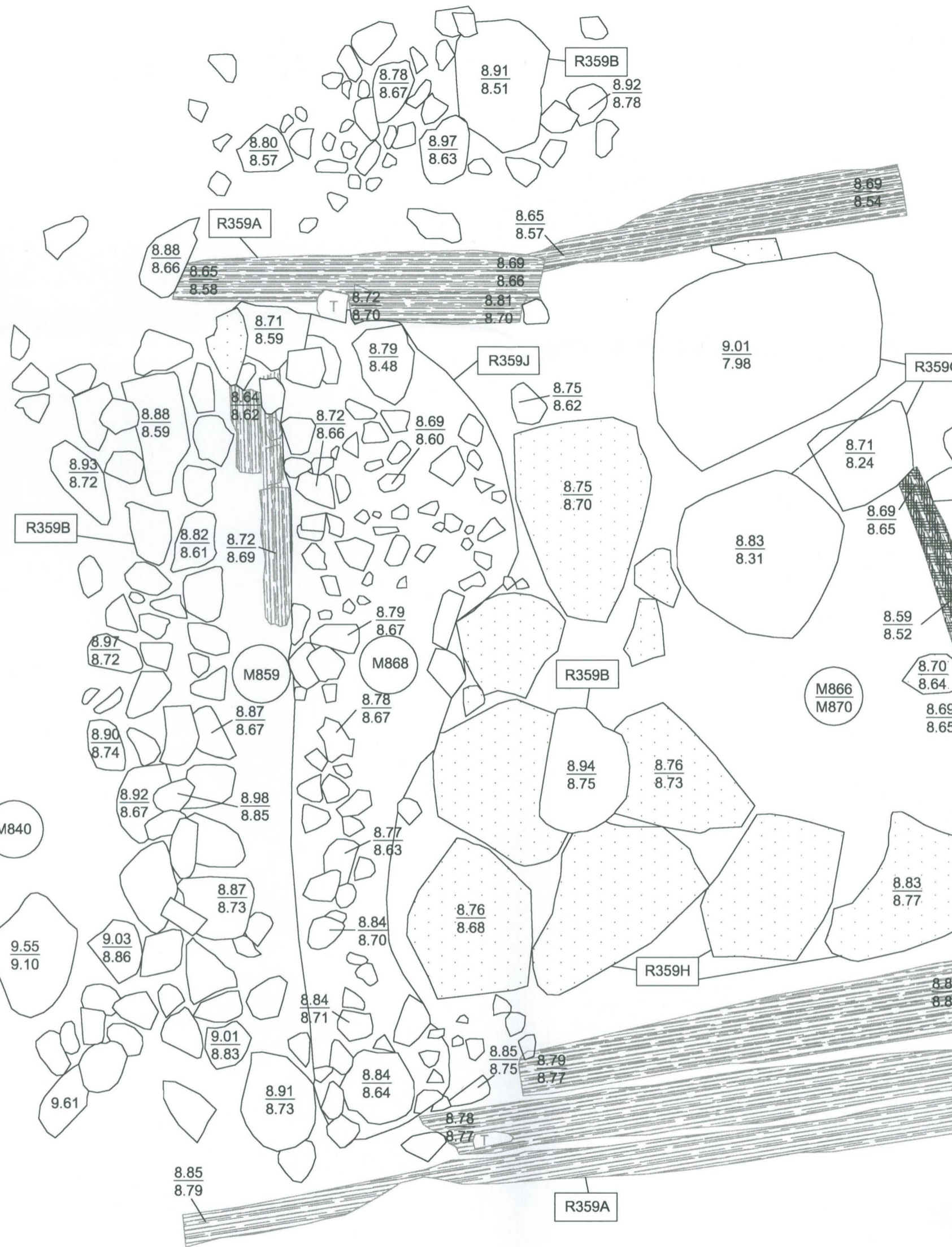
Kartta 170/2001

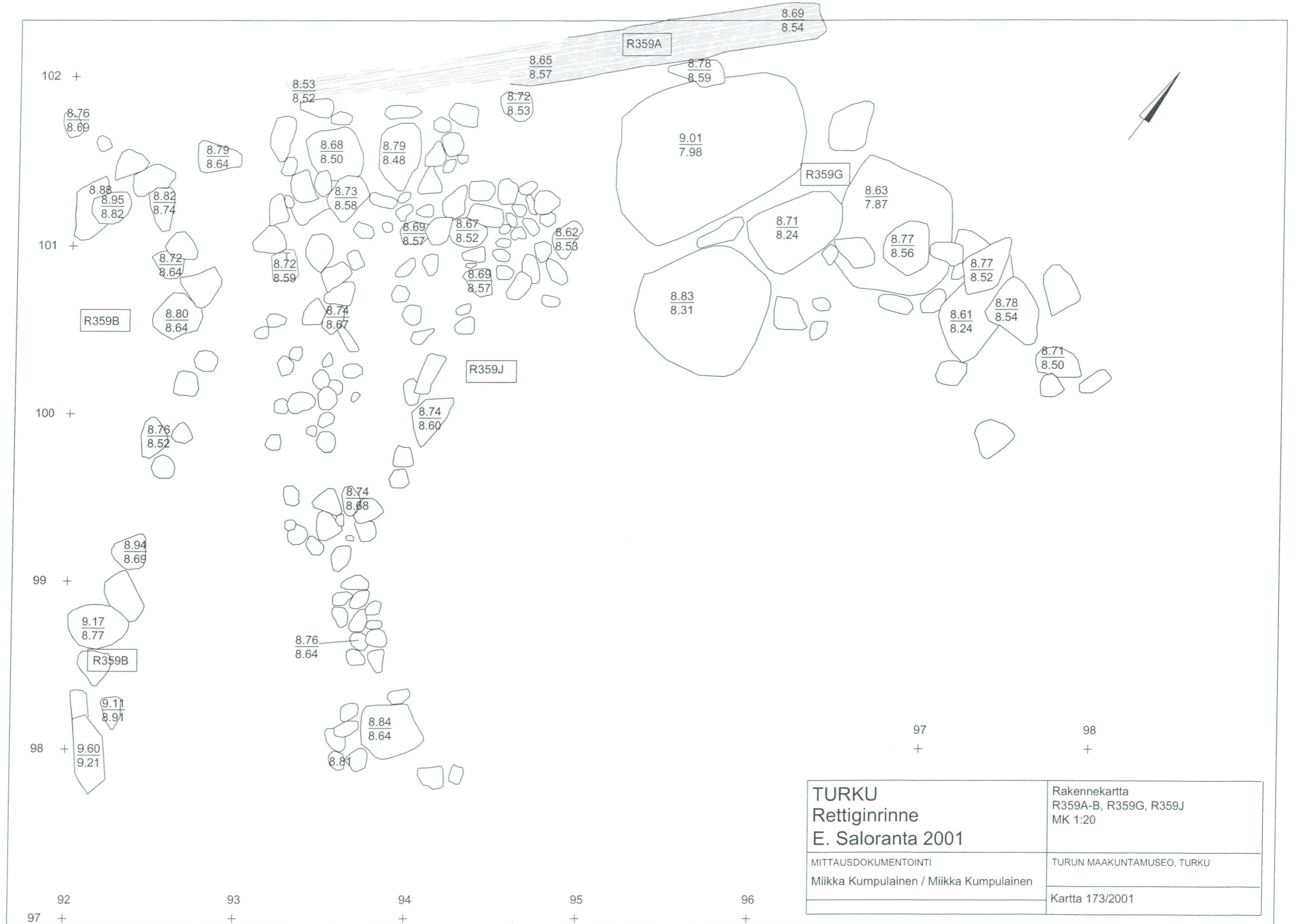


+ + +
97 98 99

TURKU Rettiginrinne E. Saloranta 2001	Rakennekartta R359A, R359B, R359G, R359H, R359J, R359K MK 1:20
MITTAUSDOKUMENTOINTI Mika Ainasoja / Mika Ainasoja	TURUN MAAKUNTAMUSEO, TURKU
	Kartta 172ab/2001

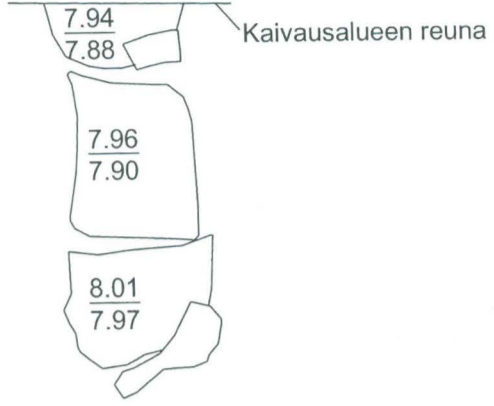
103 +
102 +
101 +
100 +
99 +
98 +
97 +
92 +





TURKU Rettiginrinne E. Saloranta 2001	Rakennekartta R359A-B, R359G, R359J MK 1:20
	MITTAUSDOKUMENTOINTI Miikka Kumpulainen / Miikka Kumpulainen
	TURUN MAAKUNTAMUSEO, TURKU Kartta 173/2001

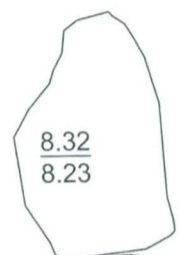
107 +



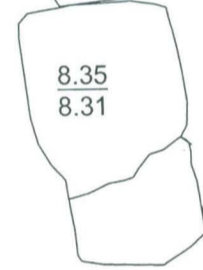
106 +

R365A

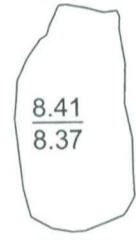
105 +



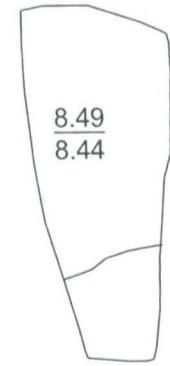
104 +



Pohjasavi



103 +



102 +



101 +
92

+
93



+
94

TURKU Rettiginrinne E. Saloranta 2001	Rakennekartta R365A MK 1:20
MITTAUSDOKUMENTOINTI Miikka Kumpulainen / Miikka Kumpulainen	TURUN MAAKUNTAMUSEO, TURKU
	Kartta 176/2001

107 +
Kaivausalueen raja
R365A
7.84
7.83

106 +
7.95
7.94

105 +
R365B

104 +
Pohjasavi
8.25
8.24

103 +
+
94

102 +
93
8.49
8.48



TURKU Rettiginrinne E. Saloranta 2001	Rakennekartta R365A, R365B MK 1:20
MITTAUSDOKUMENTOINTI Miikka Kumpulainen / Miikka Kumpulainen	TURUN MAAKUNTAMUSEO, TURKU
	Kartta 177/2001

88
9.00+

87

86

85

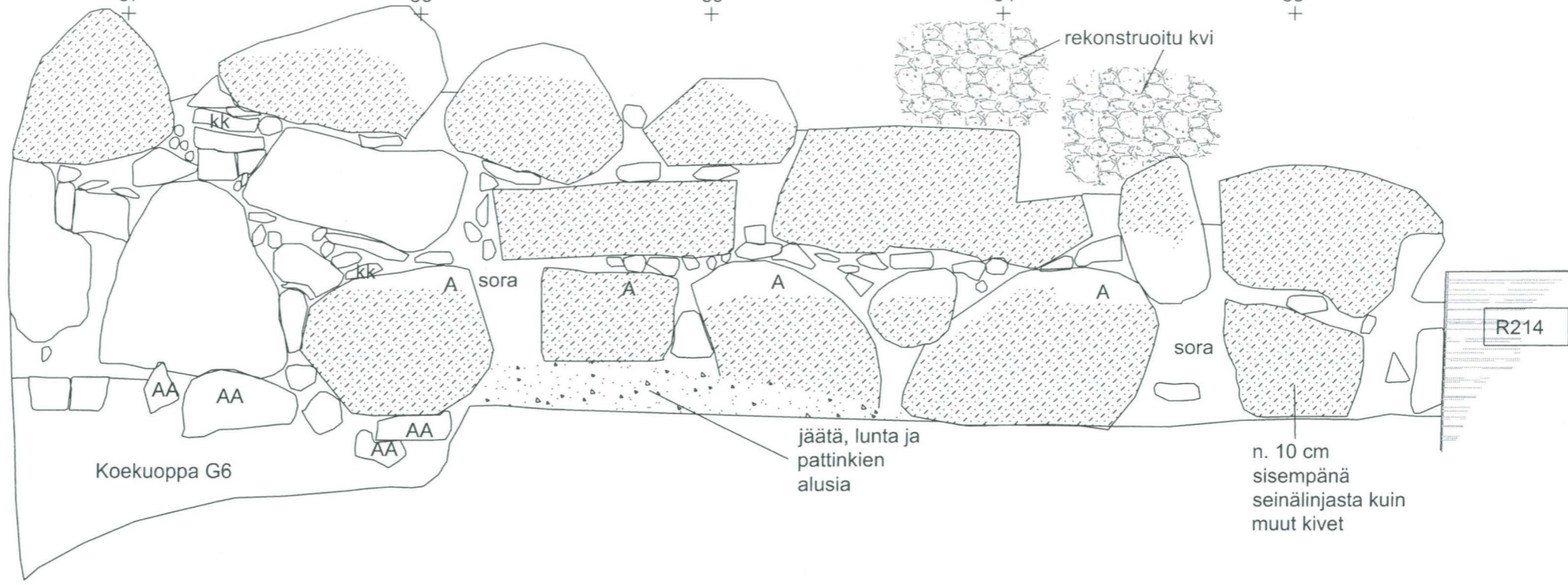
84

83

82

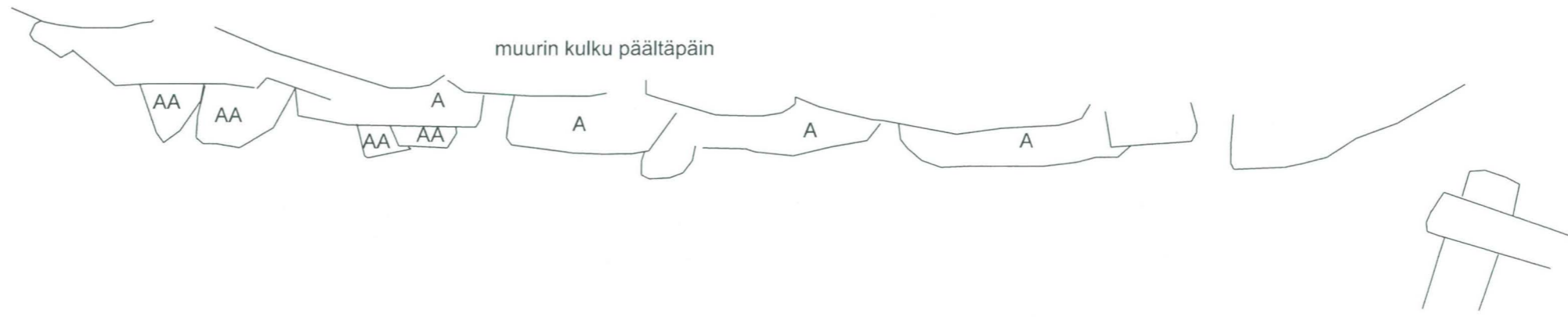
8.00+

7.00+



A =antura
AA =alempi antura

muurin kulku päältäpäin



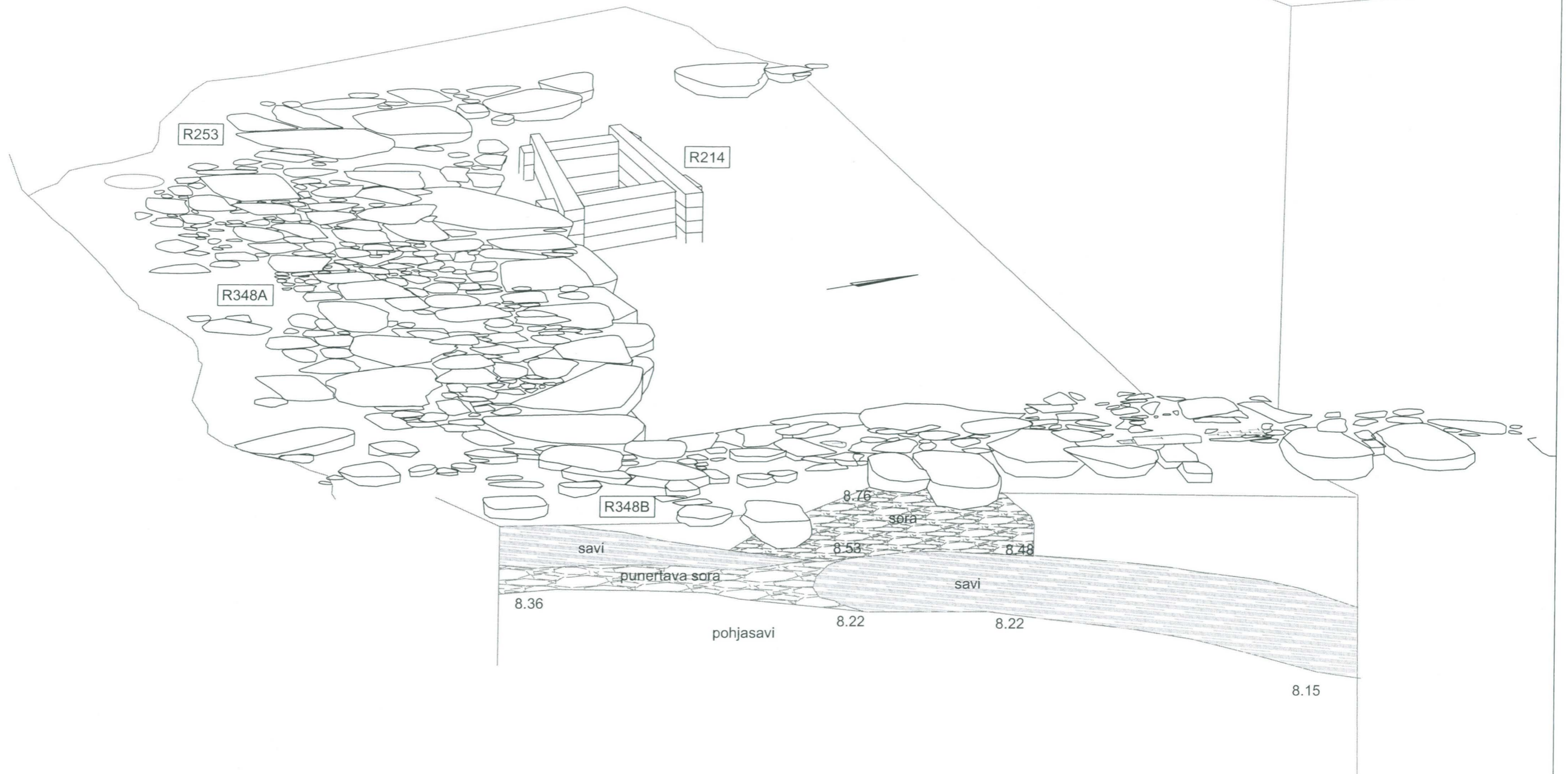
TURKU
Rettiginrinne
E. Saloranta 2001

MITTAUSDOKUMENTOINTI
Tanja Ratilainen ja Miikka Kumpulainen /
Miikka Kumpulainen

Rakennekartta
R253, R348A, kaakkoisseinän sisäpinta
MK 1:20

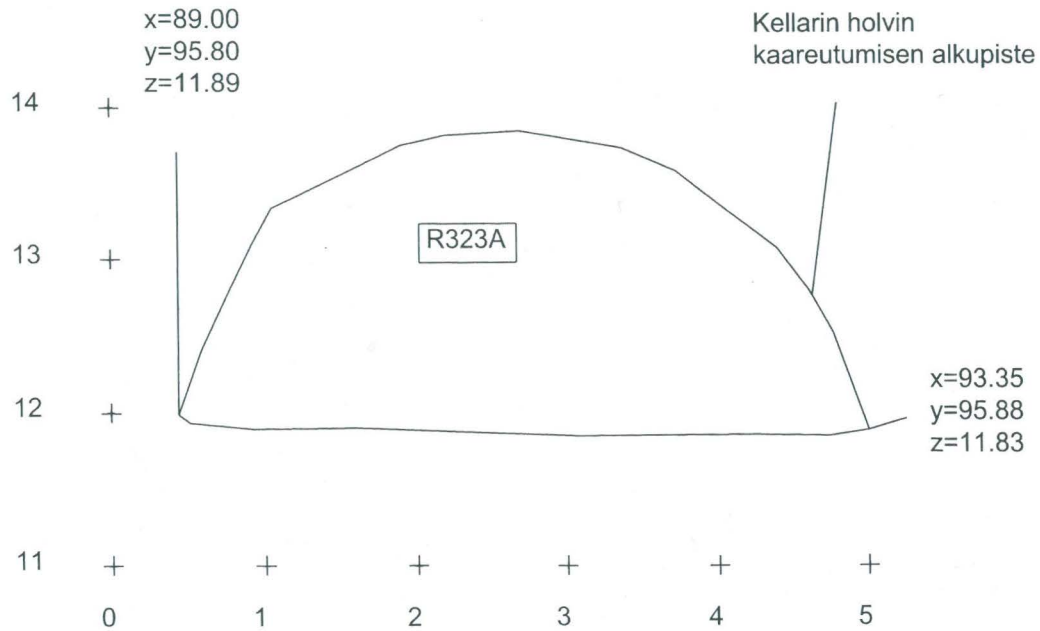
TURUN MAAKUNTAMUSEO, TURKU

Kartta 178/2001

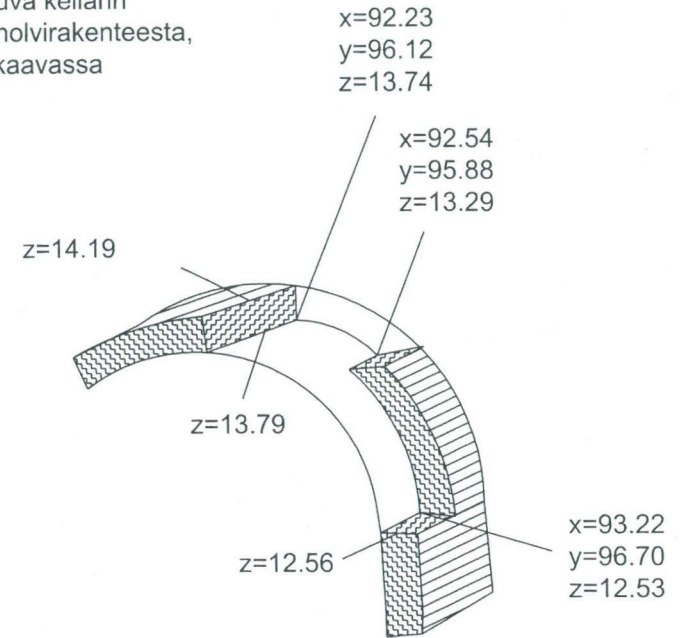


<p>TURKU Rettiginrinne E. Saloranta 2001</p>	<p>Rakennekartta R348AB:n mallinnos, jossa R348B:n koillisen puoleisen ulkoseinän alaiset maakerrokset. EI MITTAKAAVASSA</p>
<p>MITTAUSDOKUMENTOINTI Miikka Kumpulainen</p>	<p>TURUN MAAKUNTAMUSEO, TURKU Kartta 180/2001</p>

Kellarin R323 päätyseinän profiili



Kaavakuva kellarin R323A holvirakenteesta, ei mittakaavassa



TURKU
 Rettiginrinne
 E. Saloranta 2001

Profiilikartta
 R323A
 MK 1:50

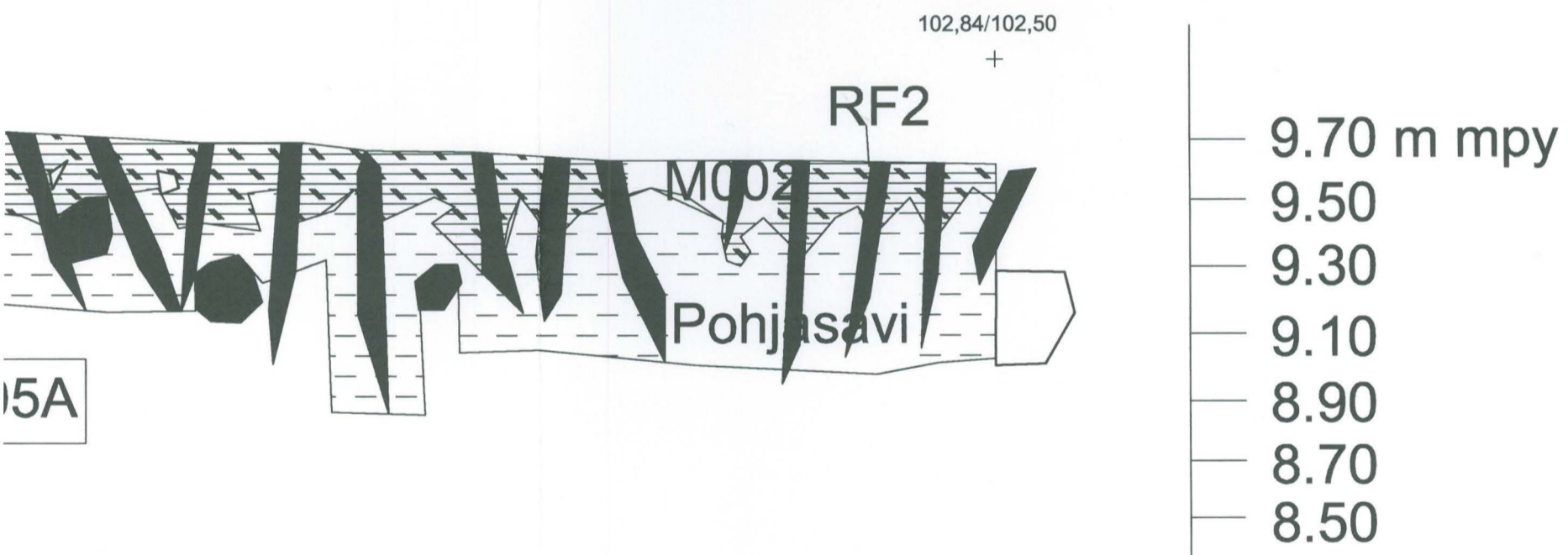
MITTAUSDOKUMENTOINTI
 Miikka Kumpulainen ja Mika Ainasoja /
 Mika Ainasoja

TURUN MAAKUNTAMUSEO, TURKU

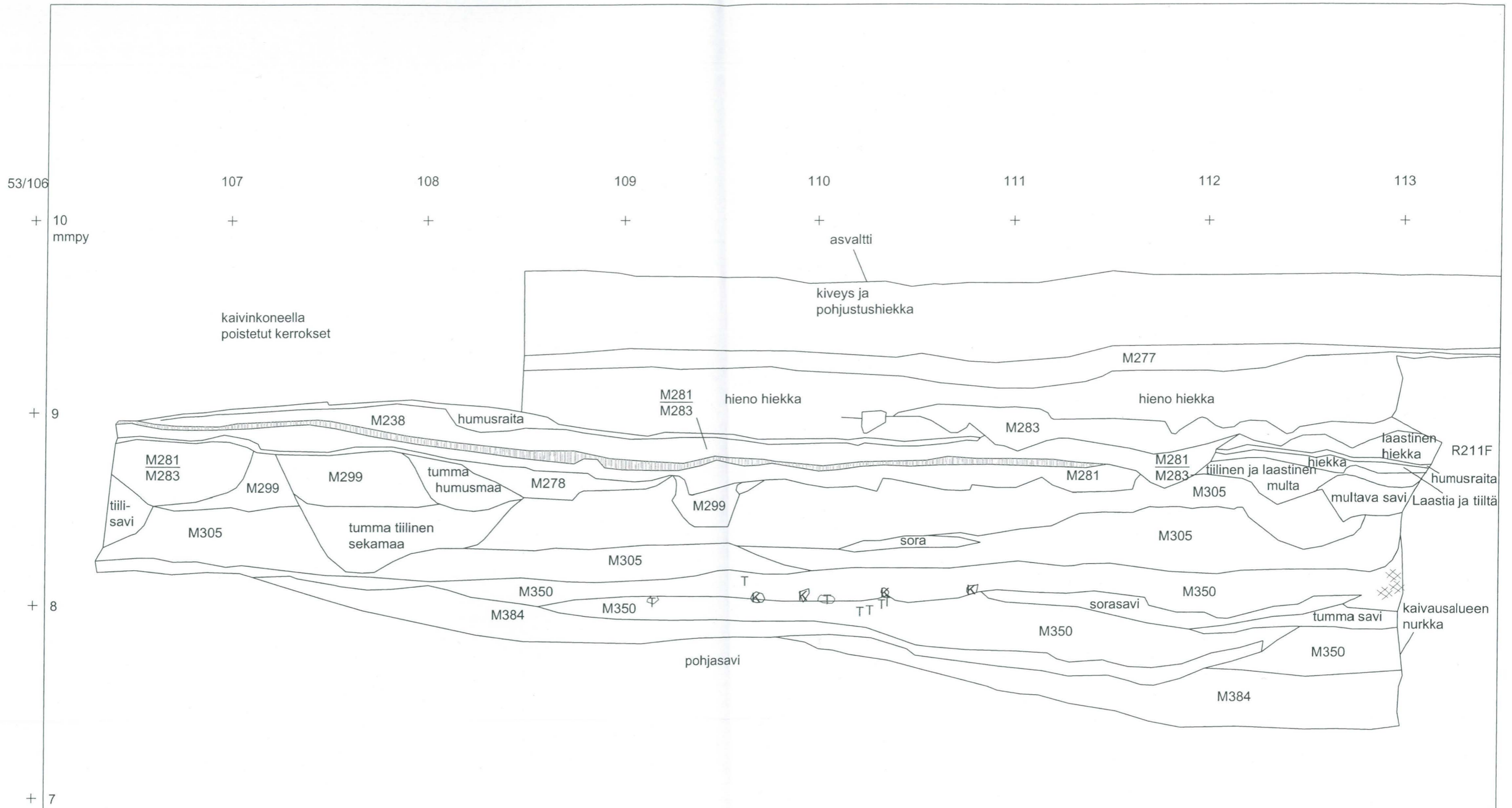
Kartta 125/2001

SE-profiili

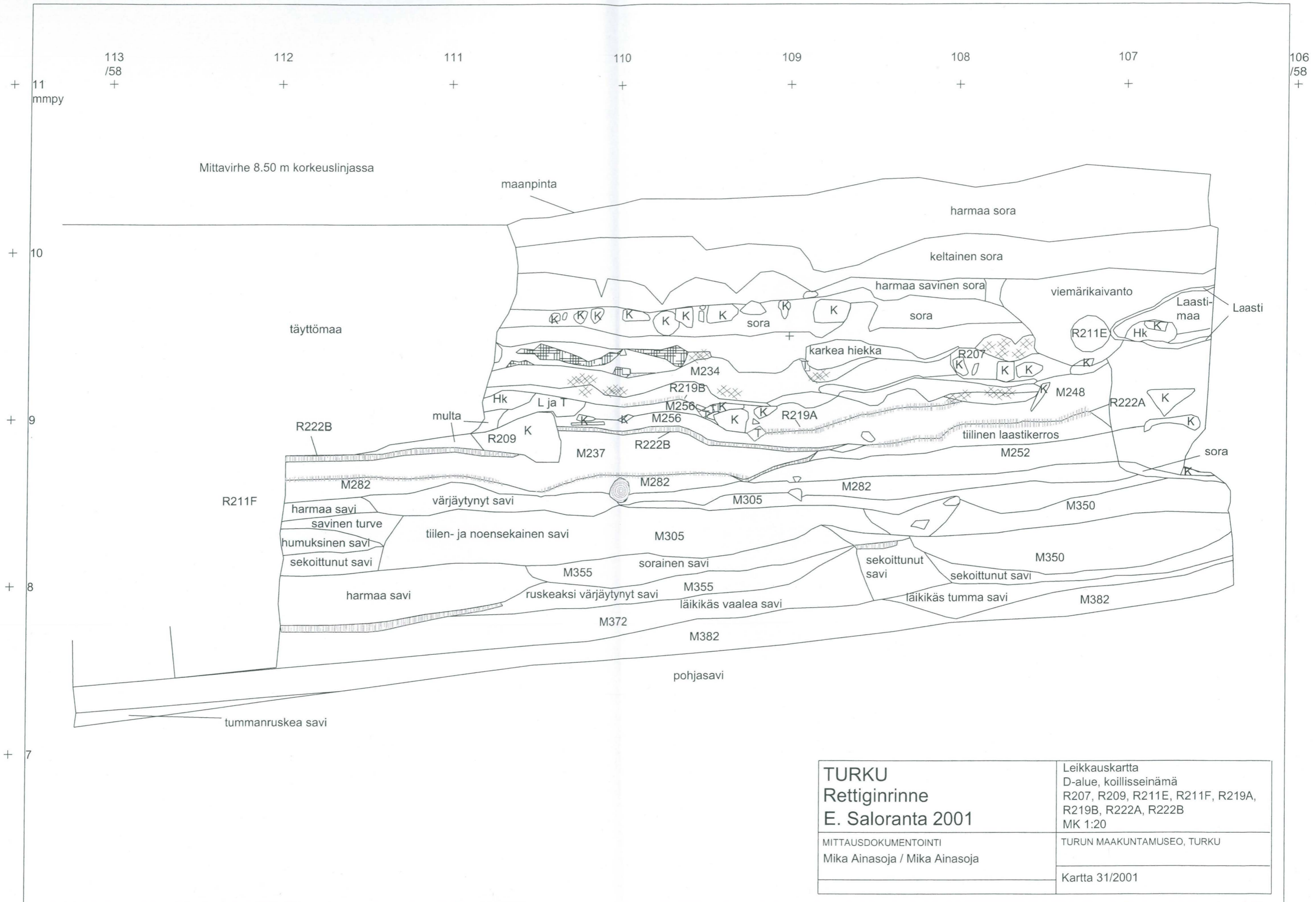
A

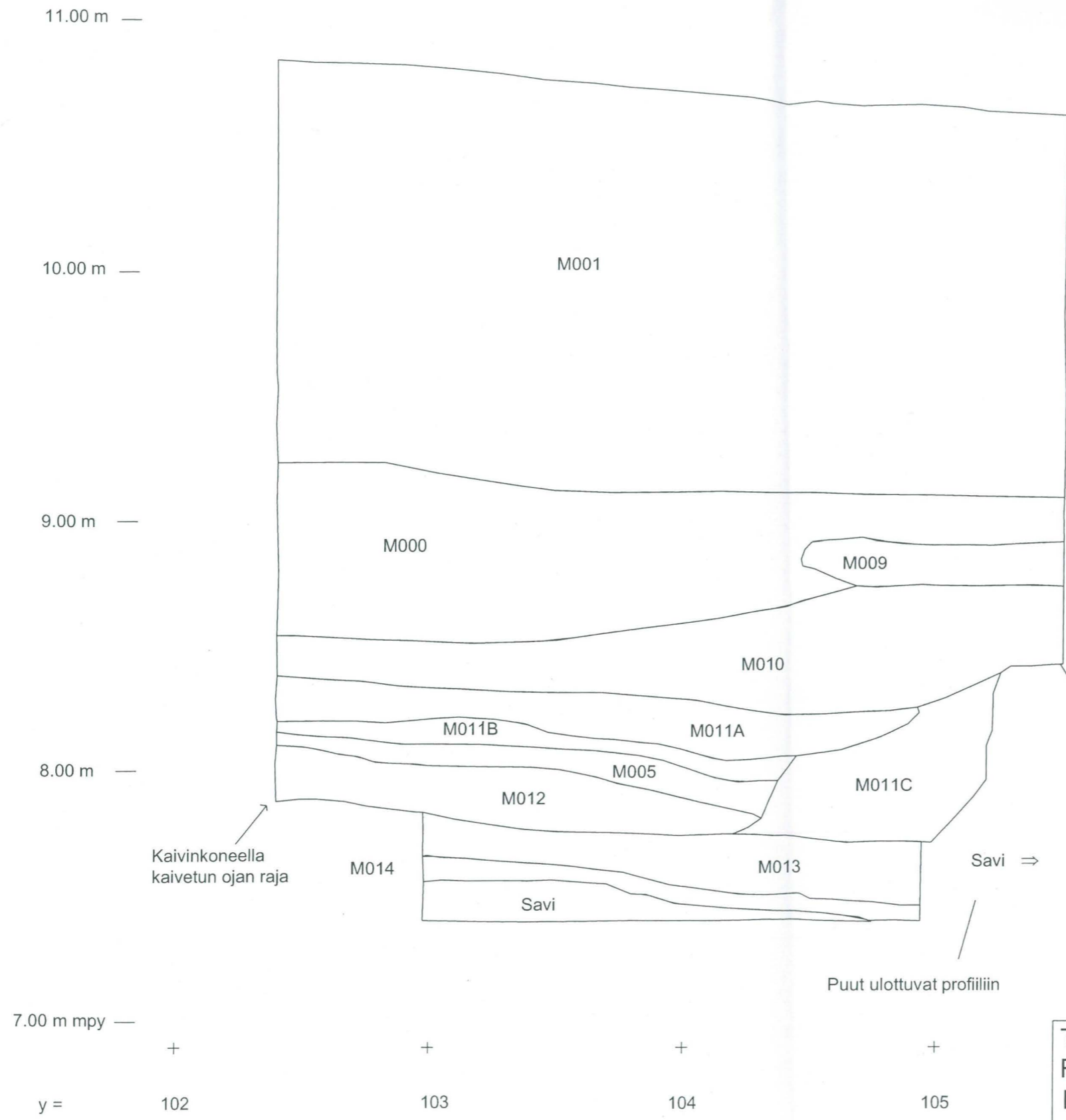


TURKU Rettiginrinne L.Seppänen 2000	Rakennekartta A-alue, leikkaus A-B R005A MK 1:20
MITTAUSDOKUMENTOINTI Tanja Ratilainen / Kirsi Majantie, Tapani Tuovinen ja Miikka Kumpulainen	TURUN MAAKUNTAMUSEO, TURKU
	Kartta 11/2000

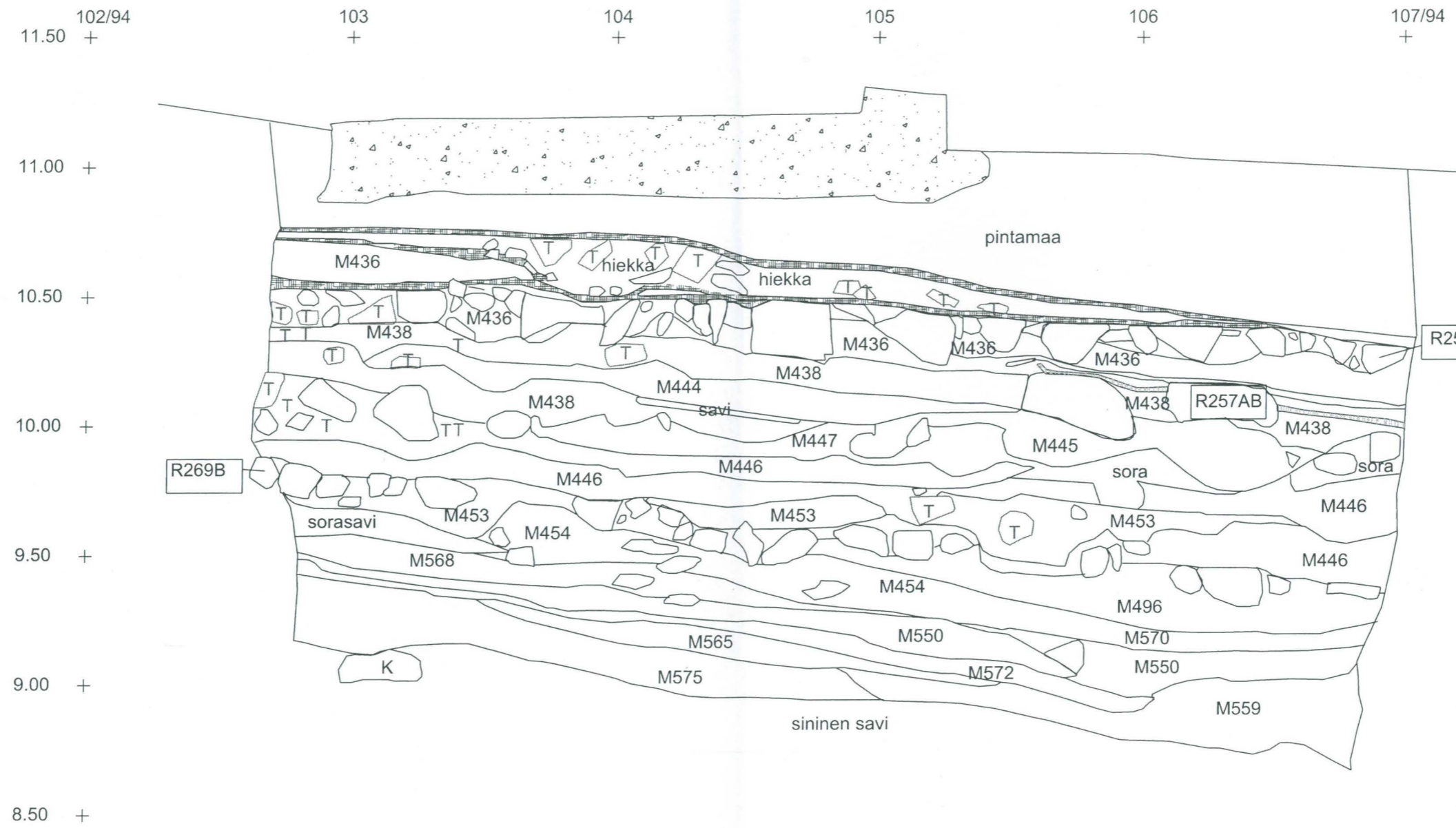


<p>TURKU Rettiginrinne E. Saloranta 2001</p>	<p>Leikkauskartta D-alue, lounaisseinämä MK 1:20</p>
<p>MITTAUSDOKUMENTOINTI Mika Ainasoja / Mika Ainasoja</p>	<p>TURUN MAAKUNTAMUSEO, TURKU</p>
	<p>Kartta 30/2001</p>





TURKU Rettiginrinne L. Seppänen 2000	Leikkauskartta Alueen A luoteisseinämä välillä Y=102.20-105.20 MK 1:20
	TURUN MAAKUNTAMUSEO, TURKU
MITTAUSDOKUMENTOINTI Kirsi Majantie / Kirsi Majantie, Tapani Tuovinen ja Mika Ainasoja	Kartta 37/2000



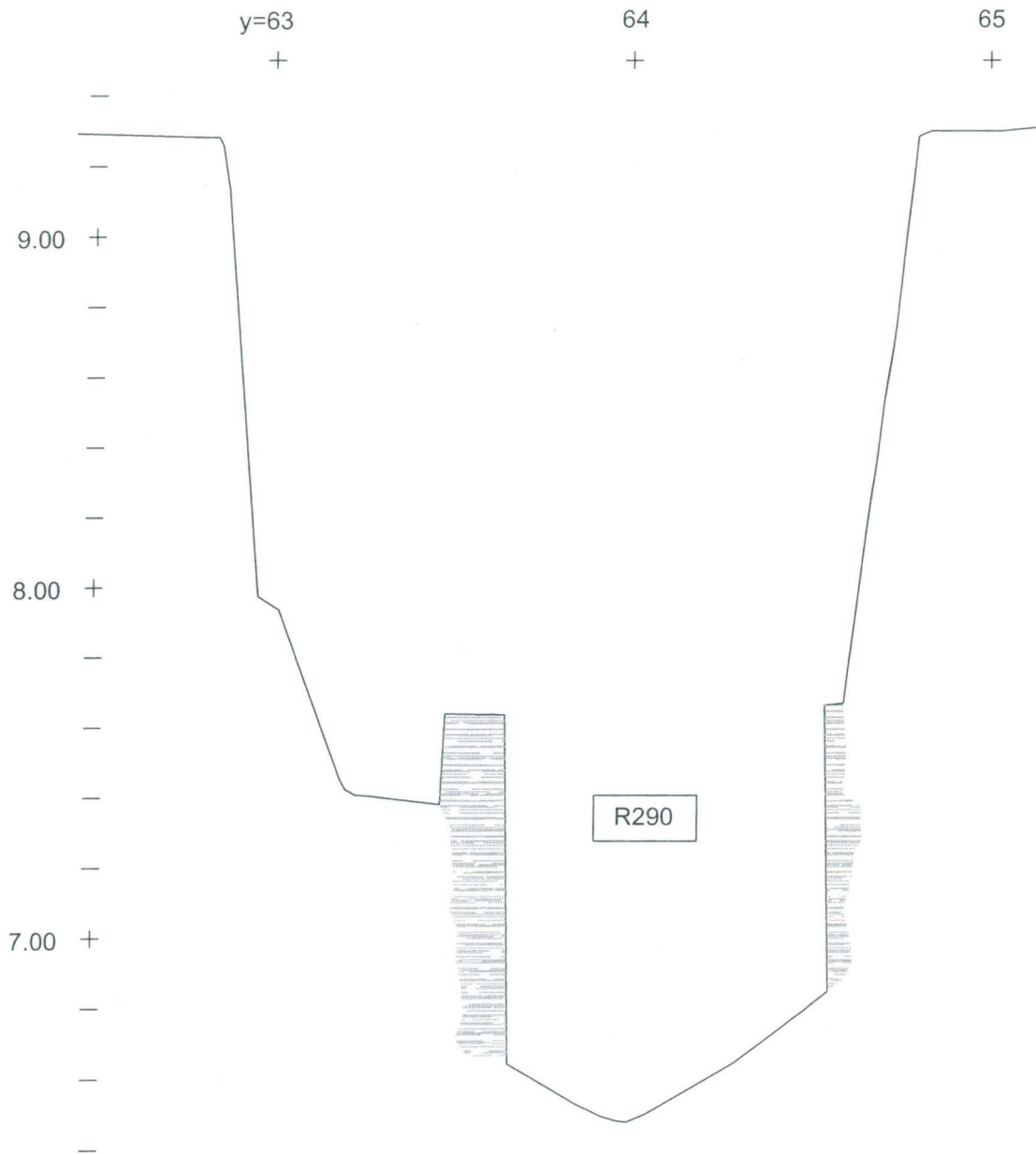
TURKU
Rettiginrinne
E. Saloranta 2001

MITTAUSDOKUMENTOINTI
 Mika Ainasoja / Miikka Kumpulainen

Leikkauskartta
 Alue E, lounaisseinämä
 MK 1:20

TURUN MAAKUNTAMUSEO, TURKU

Kartta 57/2001



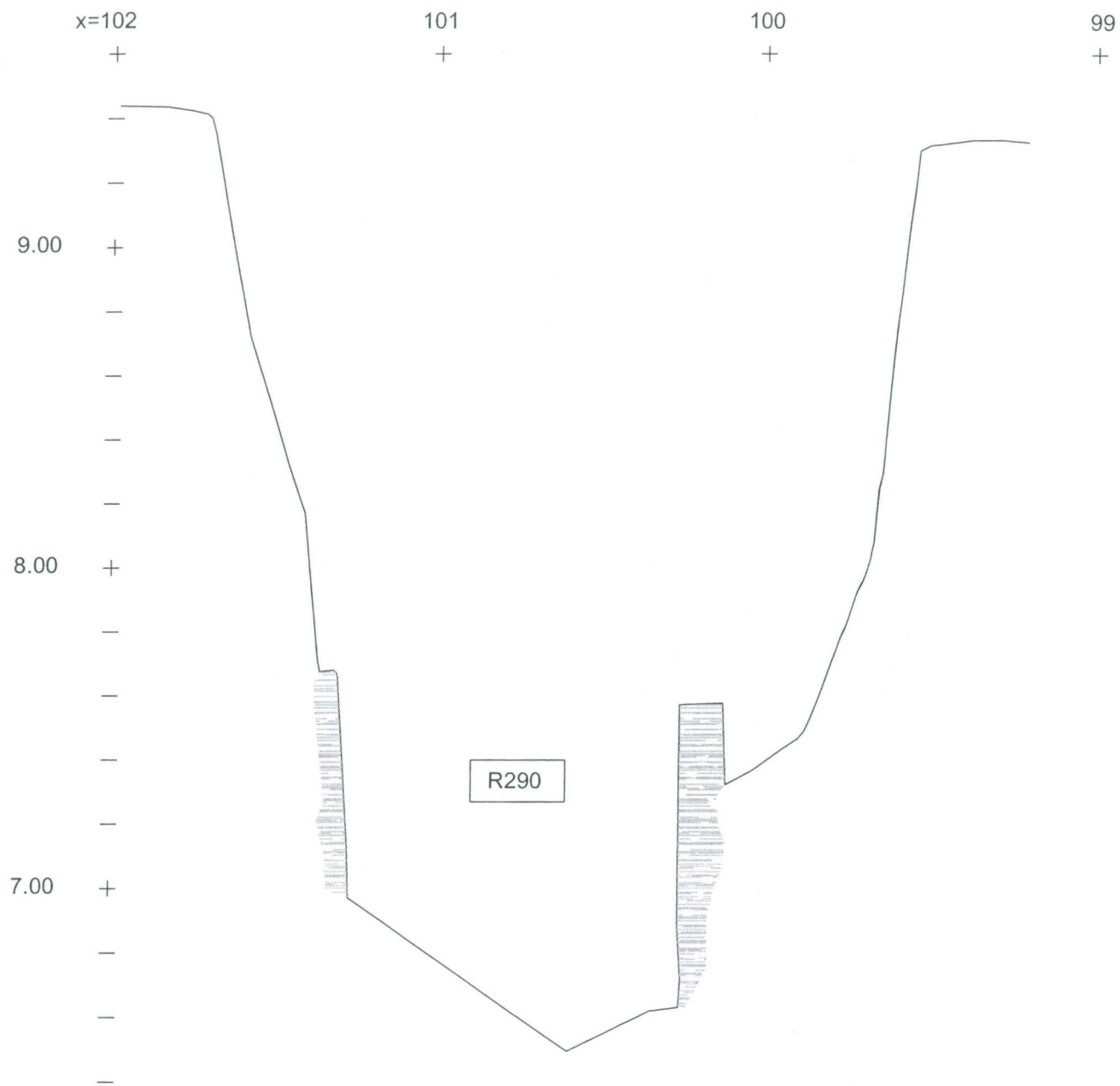
TURKU
Rettiginrinne
E. Saloranta 2001

Leikkauskartta
 R290 SW-NE leikkaus
 MK 1:20

MITTAUSDOKUMENTOINTI
 Mika Ainasoja / Miikka Kumpulainen

TURUN MAAKUNTAMUSEO, TURKU

Kartta 140/2001



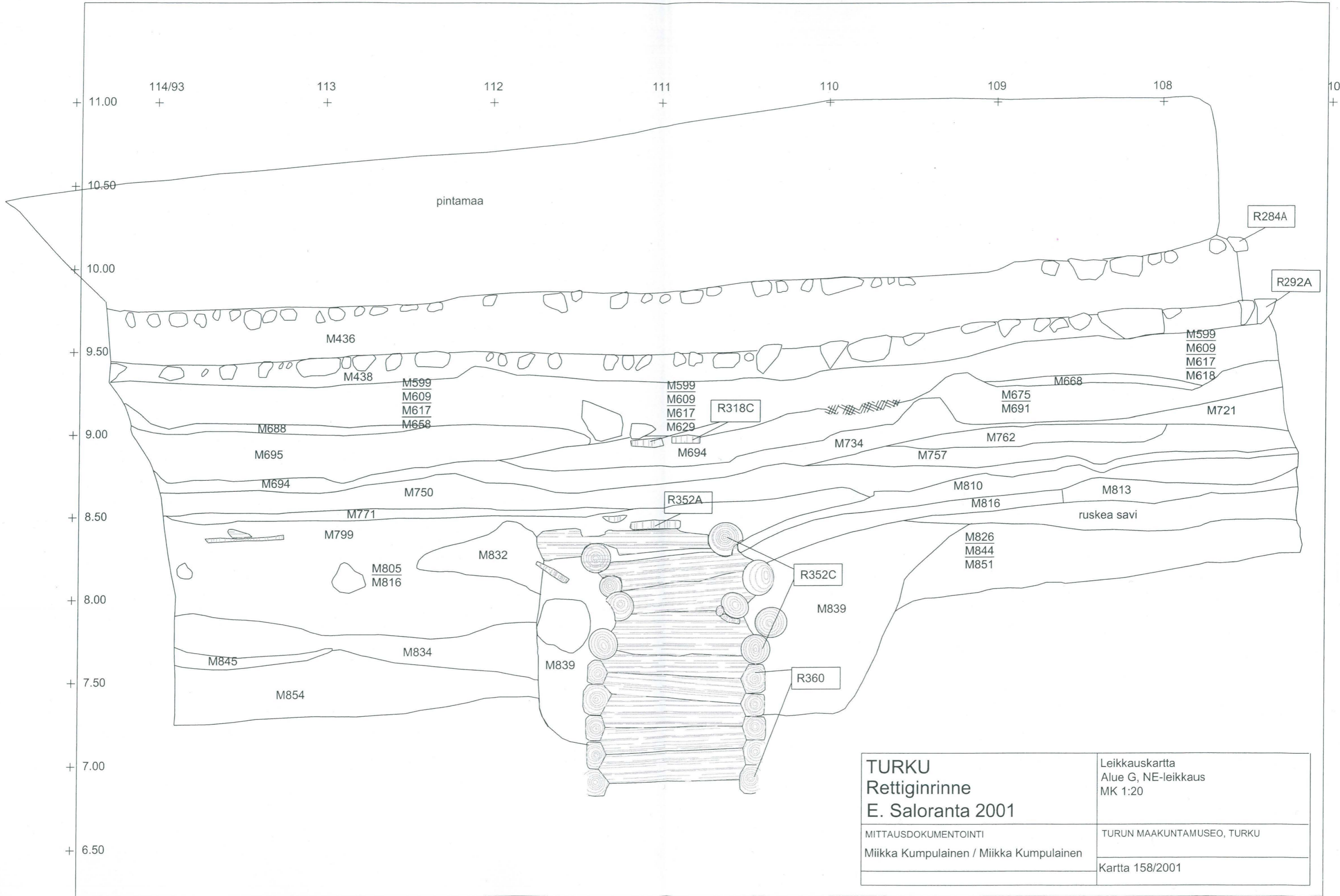
TURKU
Rettiginrinne
E. Saloranta 2001

Leikkauskartta
 R290 NW-SE leikkaus
 MK 1:20

MITTAUSDOKUMENTOINTI
 Mika Ainasoja / Miikka Kumpulainen

TURUN MAAKUNTAMUSEO, TURKU

Kartta 141/2001



TURKU
Rettiginrinne
E. Saloranta 2001

MITTAUSDOKUMENTOINTI
 Miikka Kumpulainen / Miikka Kumpulainen

Leikkauskartta
 Alue G, NE-leikkaus
 MK 1:20

TURUN MAAKUNTAMUSEO, TURKU

Kartta 158/2001

98

99

100

101

107/102

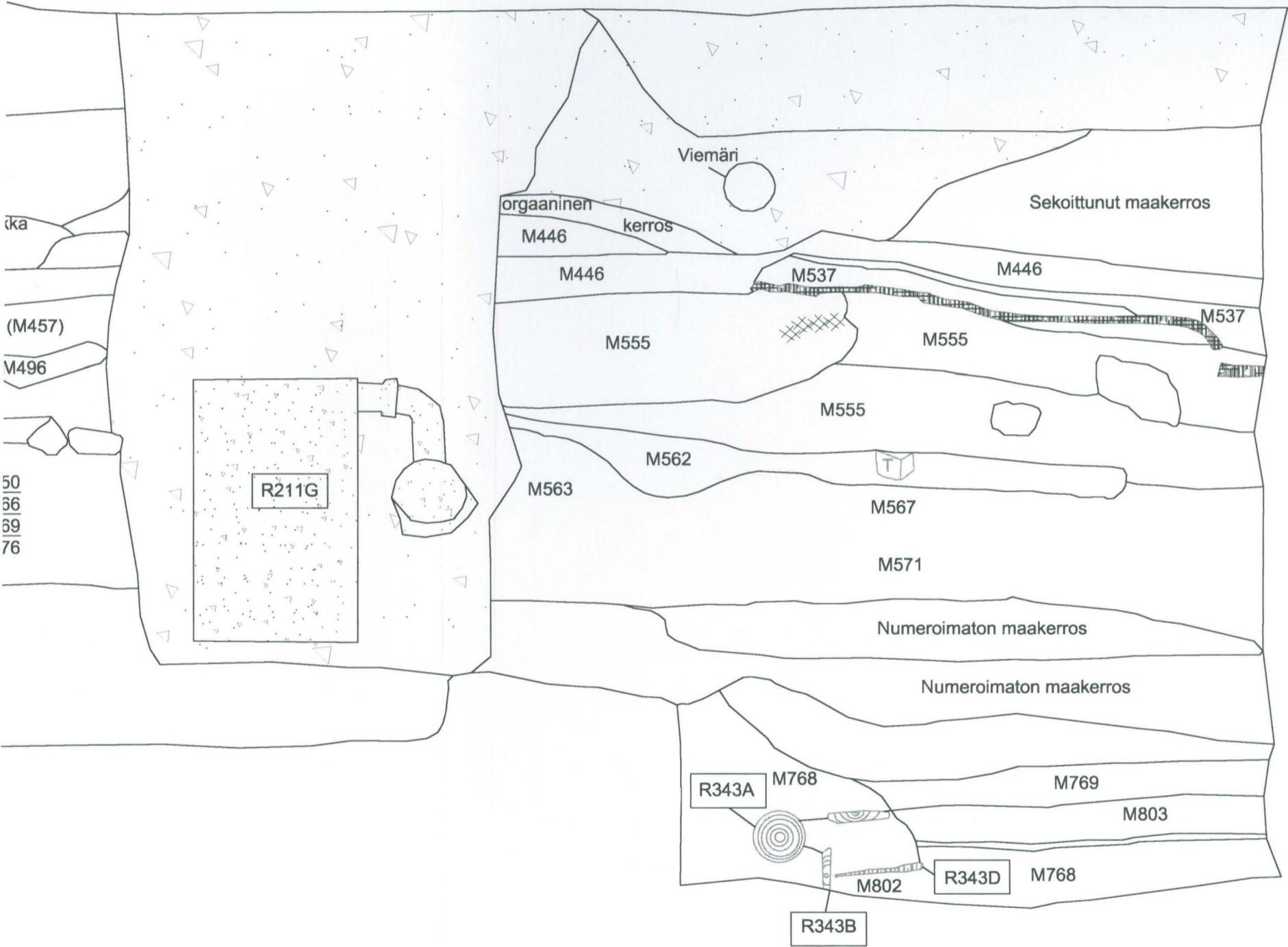
+

+

+

+

+



TURKU
Rettiginrinne
E. Saloranta 2001

Leikkauskartta
 Alue E, luoteisseinä
 MK 1:20

MITTAUSDOKUMENTOINTI
 Miikka Kumpulainen / Mika Ainasoja

TURUN MAAKUNTAMUSEO, TURKU

Kartta 168/2001

107/92

93

94

95

96

11 +
mmpy

10 +

9 +

8 +

7 +

Sekoittunut maakerros

R284A

M436

Tumma hieno

M438

R292A

M447

M447

M599

(M664)

M673

M438

(M432)

M446

M496

M668

M552

R307

M720

M720

M453

M500

M735

M748

(M744)

M599

M570

9 +

(M788)

(M757)

Ruskea orgaaninen roskakerros

M811

Harmaa savi

M777

M840

Vaaleansiniahmaa savi

M811

Sininen savi

8 +

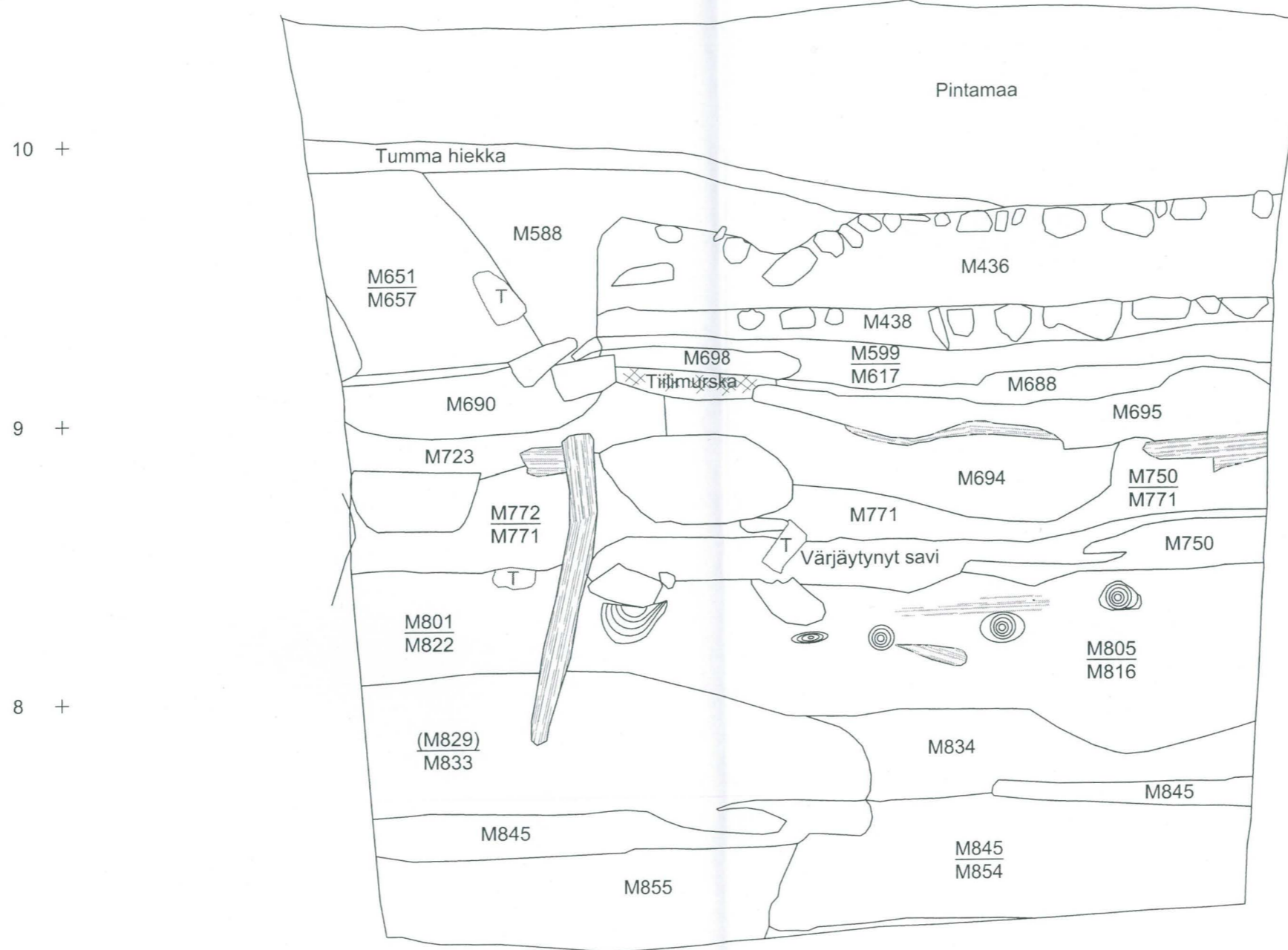
R365A

Pohjasavi

R365B

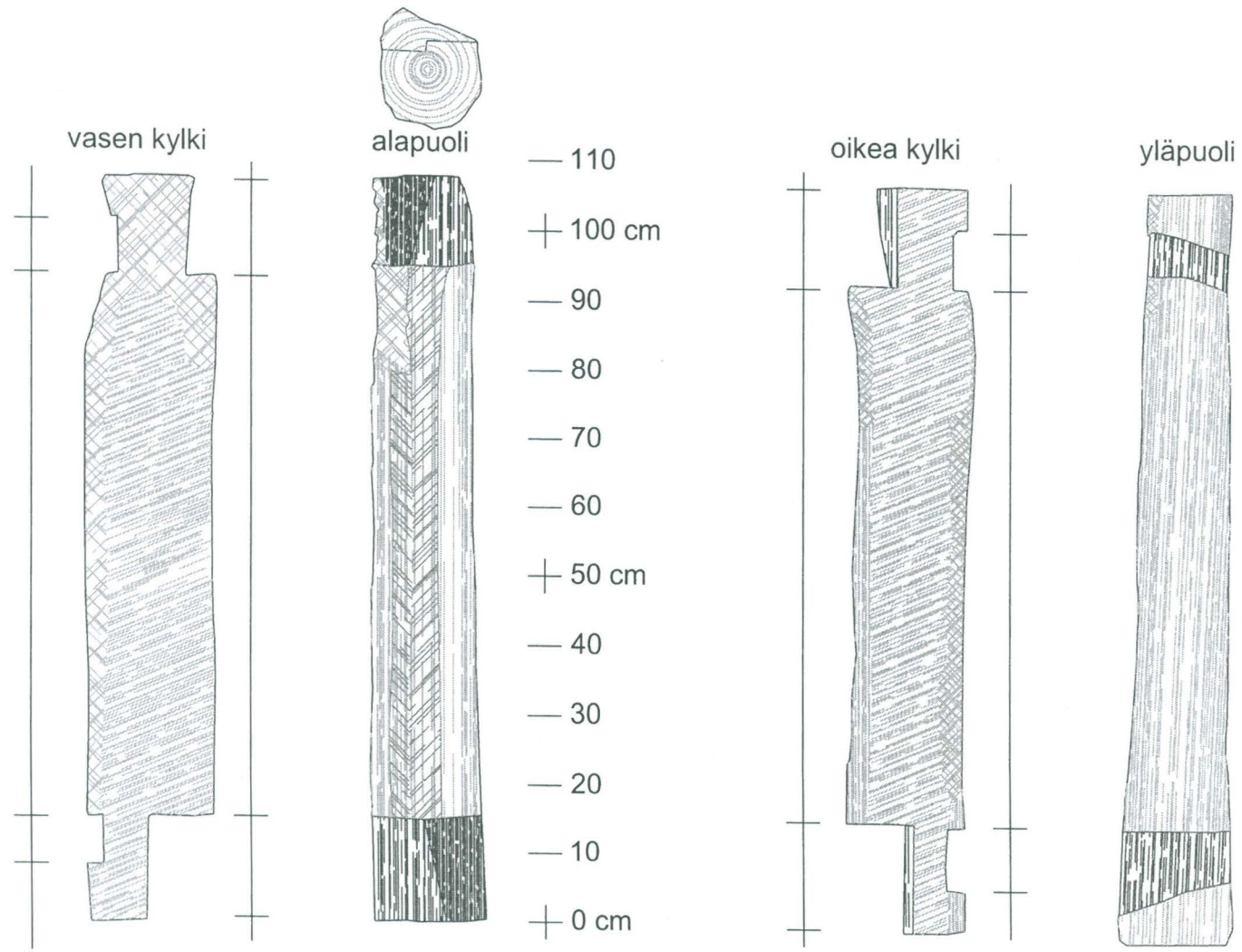
7 +

114/88 89 90 91 92 114/93
 11 + + + + + +

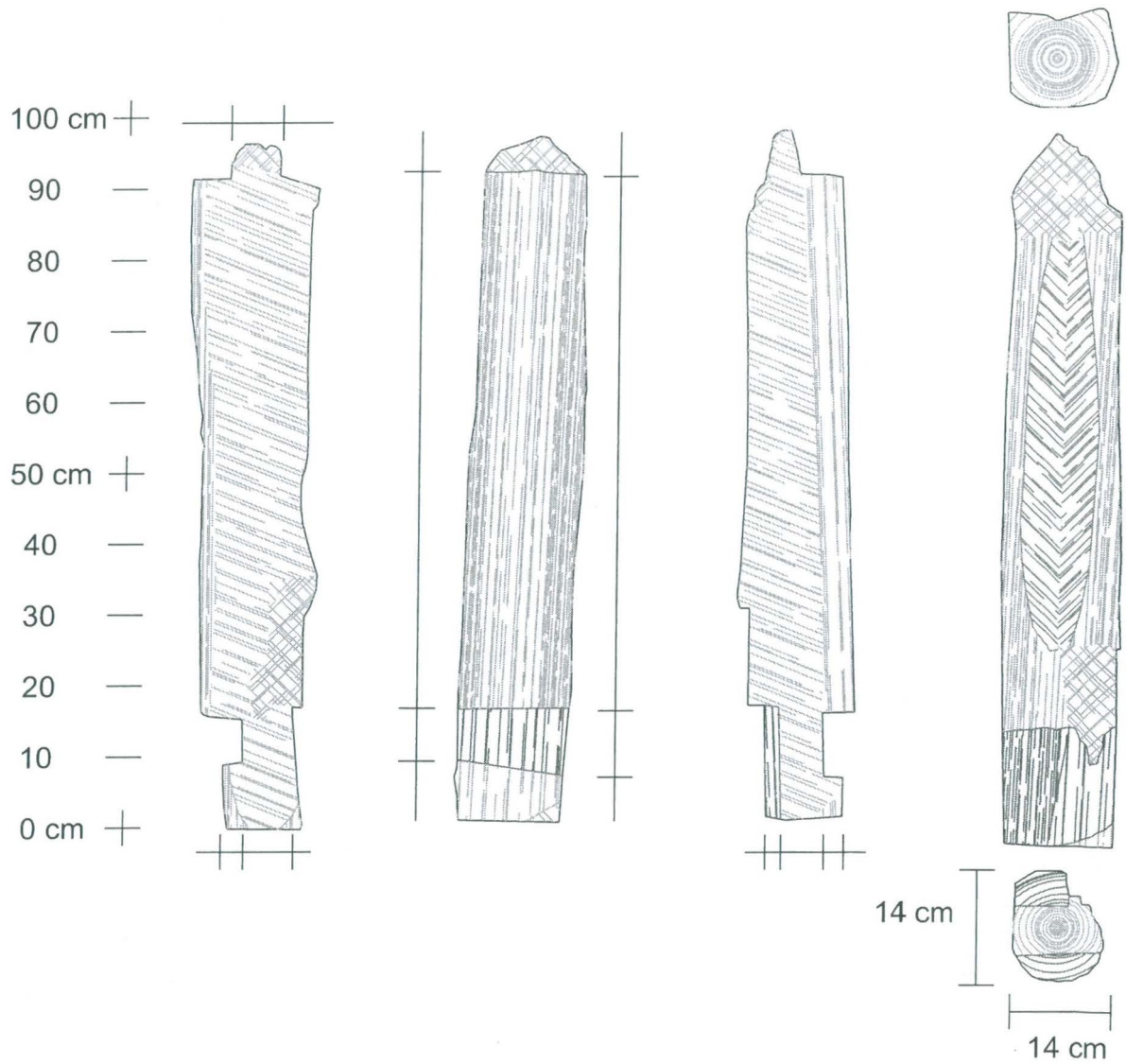


<p>TURKU Rettiginrinne E. Saloranta 2001</p>	<p>Leikkauskartta Alue G, luoteisseinä MK 1:20</p>
<p>MITTAUSDOKUMENTOINTI Tanja Ratilainen ja Miikka Kumpulainen / Mika Ainasoja</p>	<p>TURUN MAAKUNTAMUSEO, TURKU Kartta 174/2001</p>

Turku Rettiginrinne 2000-2001
Liite VI
Yksityiskohtapiirrokset



<p>TURKU Rettiginrinne L. Seppänen 2000</p>	<p>Yksityiskohtapiirros R110:n hirsi MK 1:10</p>
<p>MITTAUSDOKUMENTOINTI Tanja Ratilainen / Miikka Kumpulainen</p>	<p>TURUN MAAKUNTAMUSEO, TURKU</p> <p>Yksityiskohtapiirros 1/2000</p>



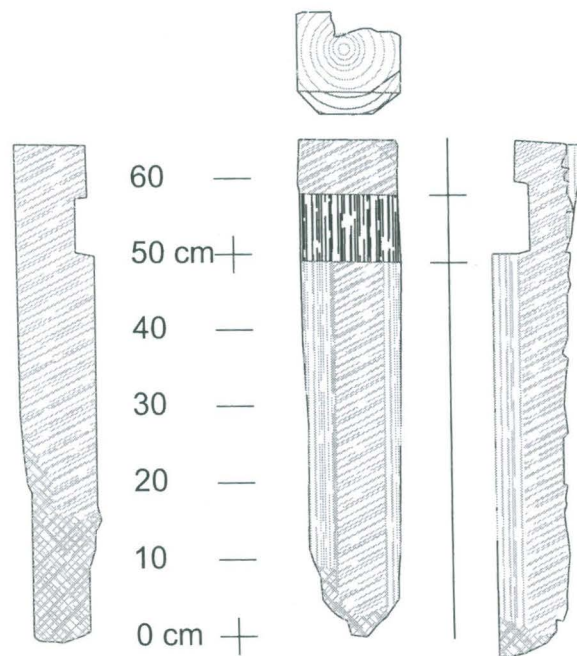
TURKU
 Rettiginrinne
 L. Seppänen 2000

Yksityiskohtapiirros
 R110, M113C:ssä ollut hirsi
 MK 1:10

MITTAUSDOKUMENTOINTI
 Tanja Ratilainen / Miikka Kumpulainen

TURUN MAAKUNTAMUSEO, TURKU

Yksityiskohtapiirros 2/2000



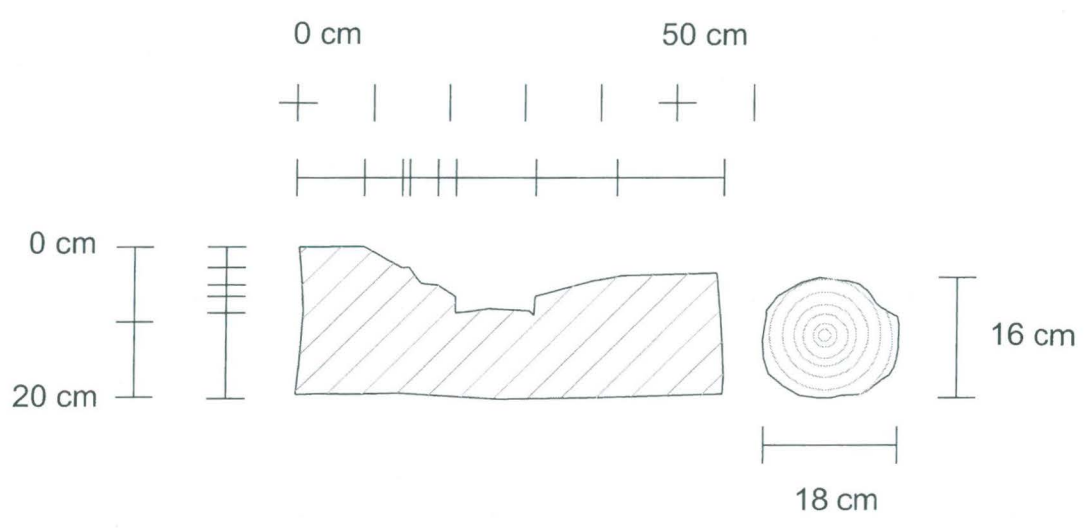
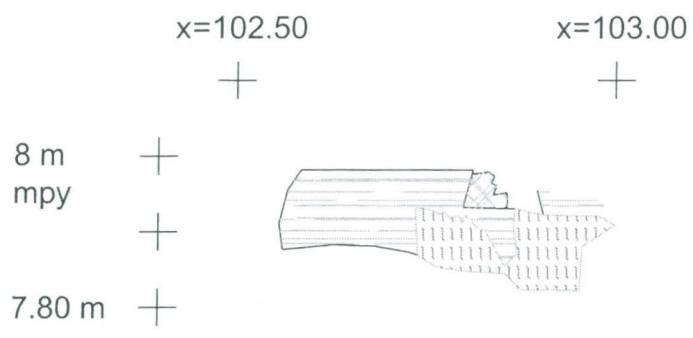
TURKU
Rettiginrinne
L. Seppänen 2000

Yksityiskohtapiirros
MK 1:10

MITTAUSDOKUMENTOINTI
Tanja Ratilainen / Miikka Kumpulainen

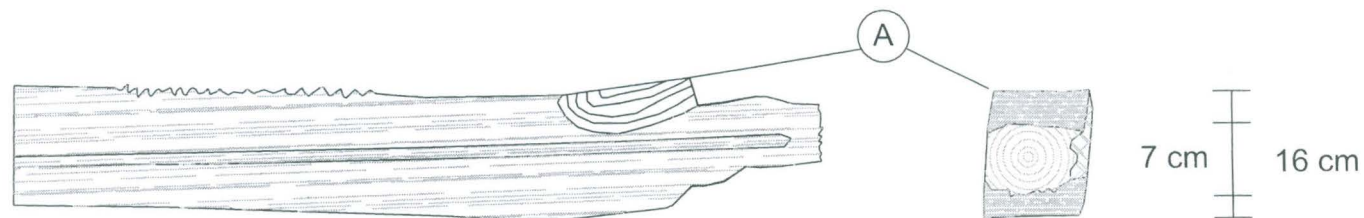
TURUN MAAKUNTAMUSEO, TURKU

Yksityiskohtapiirros 3/2000

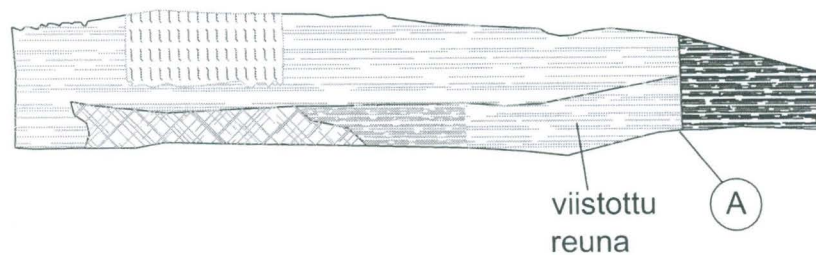
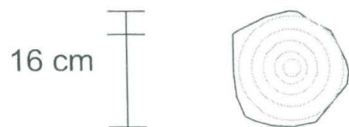


<p>TURKU Rettiginrinne L. Seppänen 2000</p>	<p>Yksityiskohtapiirros R010A:n hirsi no. 8 MK 1:10</p>
<p>MITTAUSDOKUMENTOINTI Tanja Ratilainen / Mika Ainasoja</p>	<p>TURUN MAAKUNTAMUSEO, TURKU</p> <hr/> <p>Yksityiskohtapiirros 5/2000</p>

0 cm 50 cm 100 cm

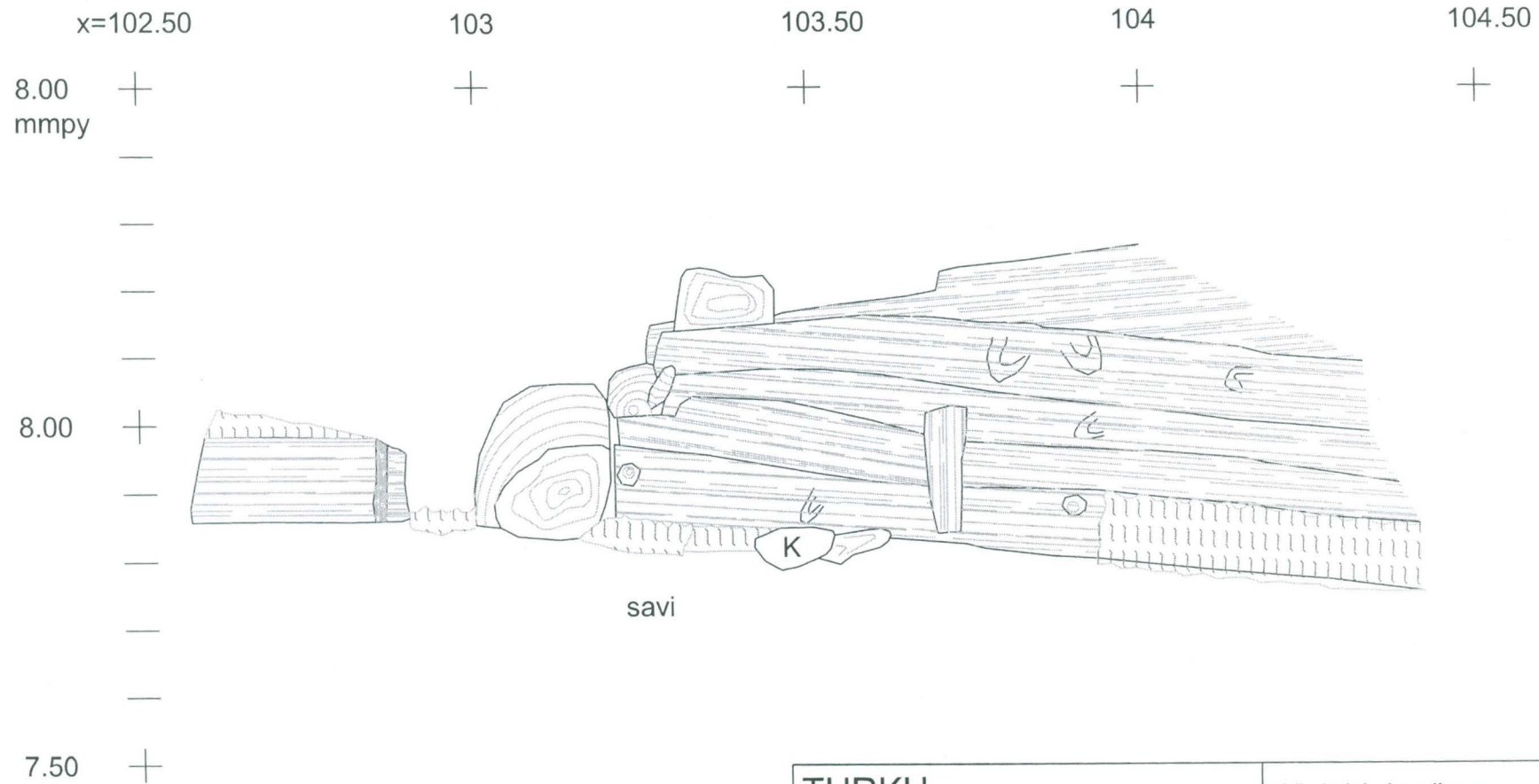


16 cm



Ⓐ = sama kulma

<p>TURKU Rettiginrinne L. Seppänen 2000</p>	<p>Yksityiskohtapiirros R010A:n hirsi no. 7 MK 1:10</p>
<p>MITTAUSDOKUMENTOINTI Tanja Ratilainen / Mika Ainasoja</p>	<p>TURUN MAAKUNTAMUSEO, TURKU Yksityiskohtapiirros 7/2000</p>



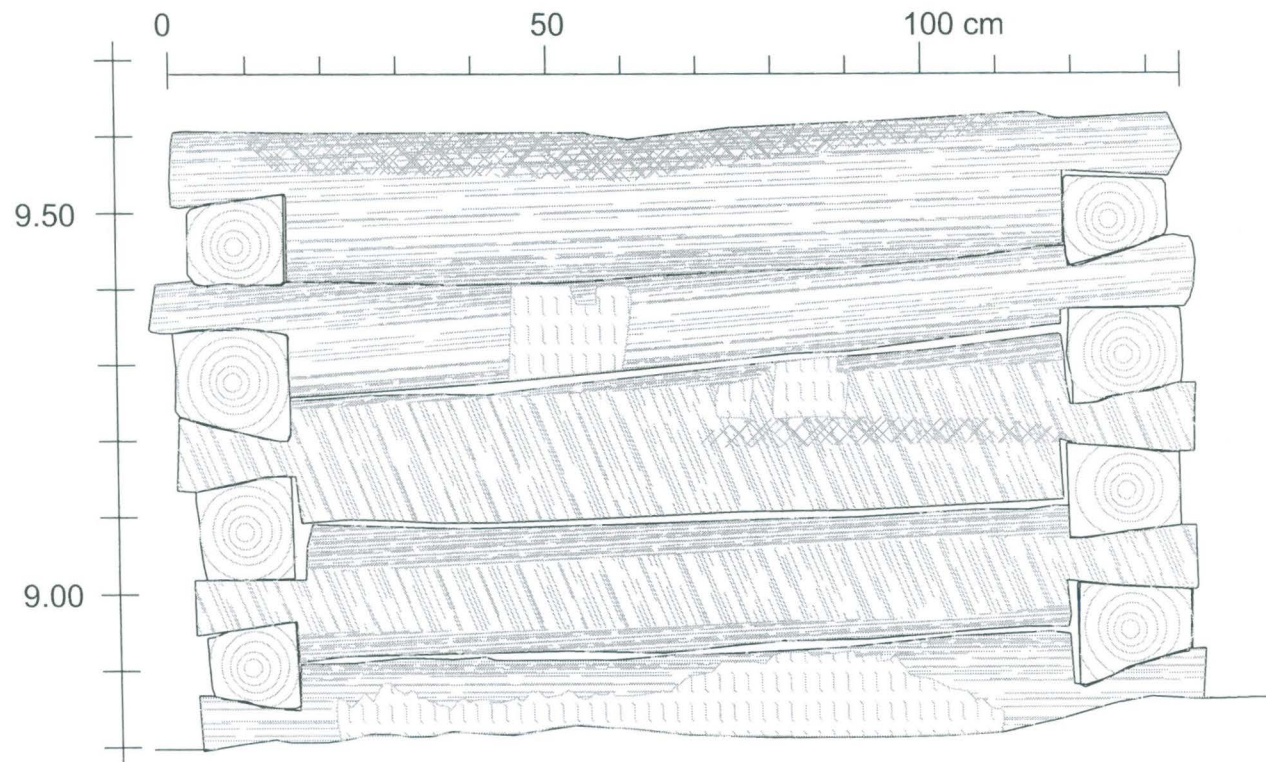
TURKU
Rettiginrinne
L. Seppänen 2000

MITTAUSDOKUMENTOINTI
 Kirsi Majantie / Mika Ainasoja

Yksityiskohtapiirros
 R010A; koillisseinän salvosnurkka
 MK1:10

TURUN MAAKUNTAMUSEO, TURKU

Yksityiskohtapiirros 9/2000



M204

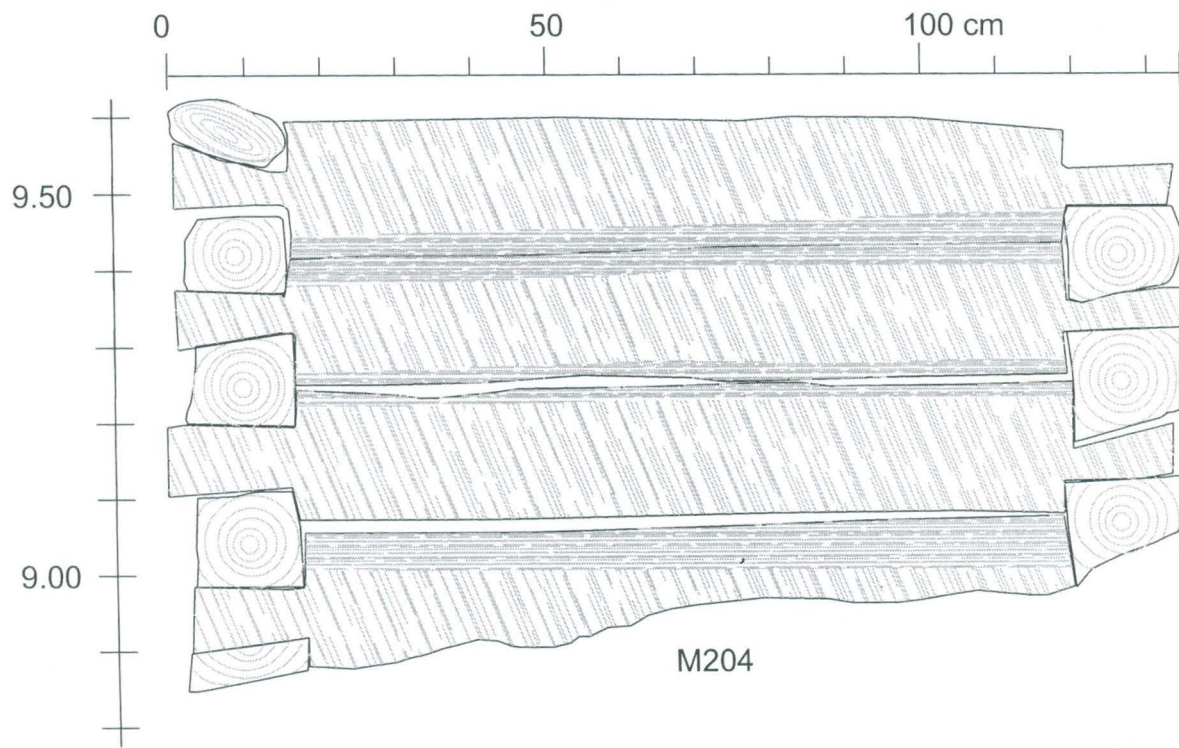
TURKU
Rettiginrinne
E. Saloranta 2001

Yksityiskohtapiirros
 R213, luoteisseinä
 MK 1:10

MITTAUSDOKUMENTOINTI
 Tanja Ratilainen / Miikka Kumpulainen

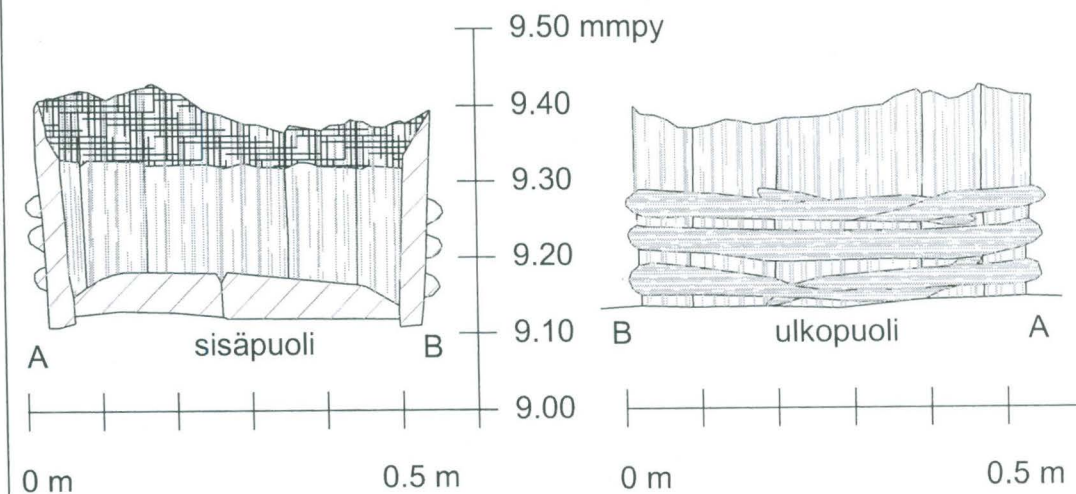
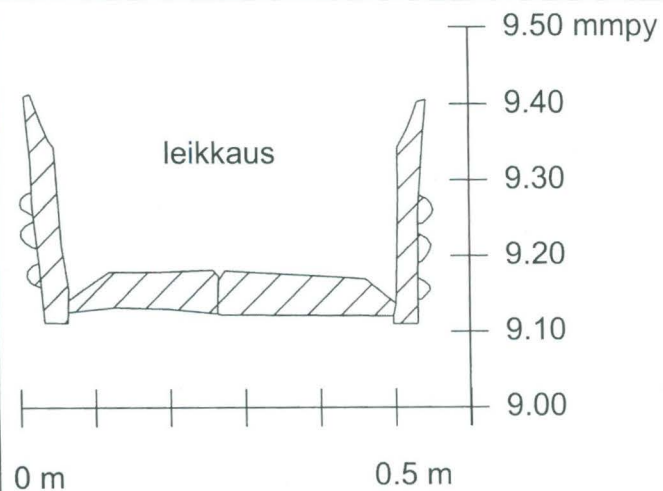
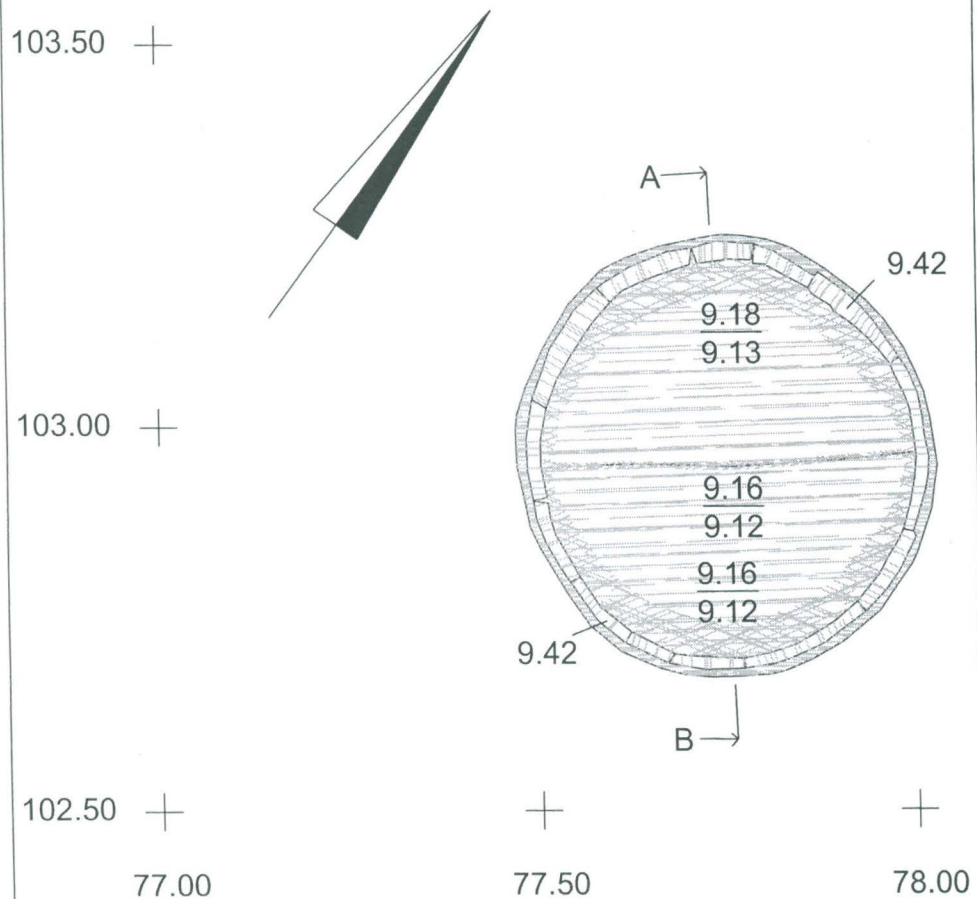
TURUN MAAKUNTAMUSEO, TURKU

Yksityiskohtapiirros 1/2001



<p>TURKU Rettiginrinne E. Saloranta 2001</p>	<p>Yksityiskohtapiirros R213, lounaisseinä MK 1:10</p>
<p>MITTAUSDOKUMENTOINTI Tanja Ratilainen / Miikka Kumpulainen</p>	<p>TURUN MAAKUNTAMUSEO, TURKU</p>
	<p>Yksityiskohtapiirros 2/2001</p>

R231 piirrettynä
kaivauskoordinaatistoon



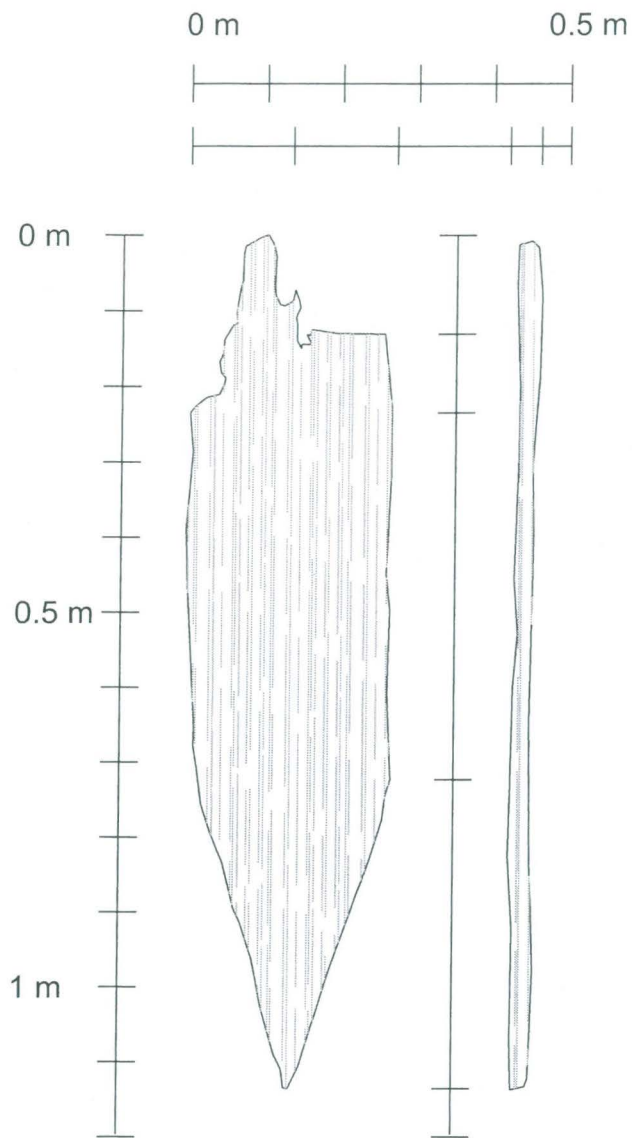
TURKU
Rettiginrinne
E. Saloranta 2001

MITTAUSDOKUMENTOINTI
Kirsi Majantie / Mika Ainasoja

Yksityiskohtapiirros
R231
MK 1:10

TURUN MAAKUNTAMUSEO, TURKU

Yksityiskohtapiirros 3/2001



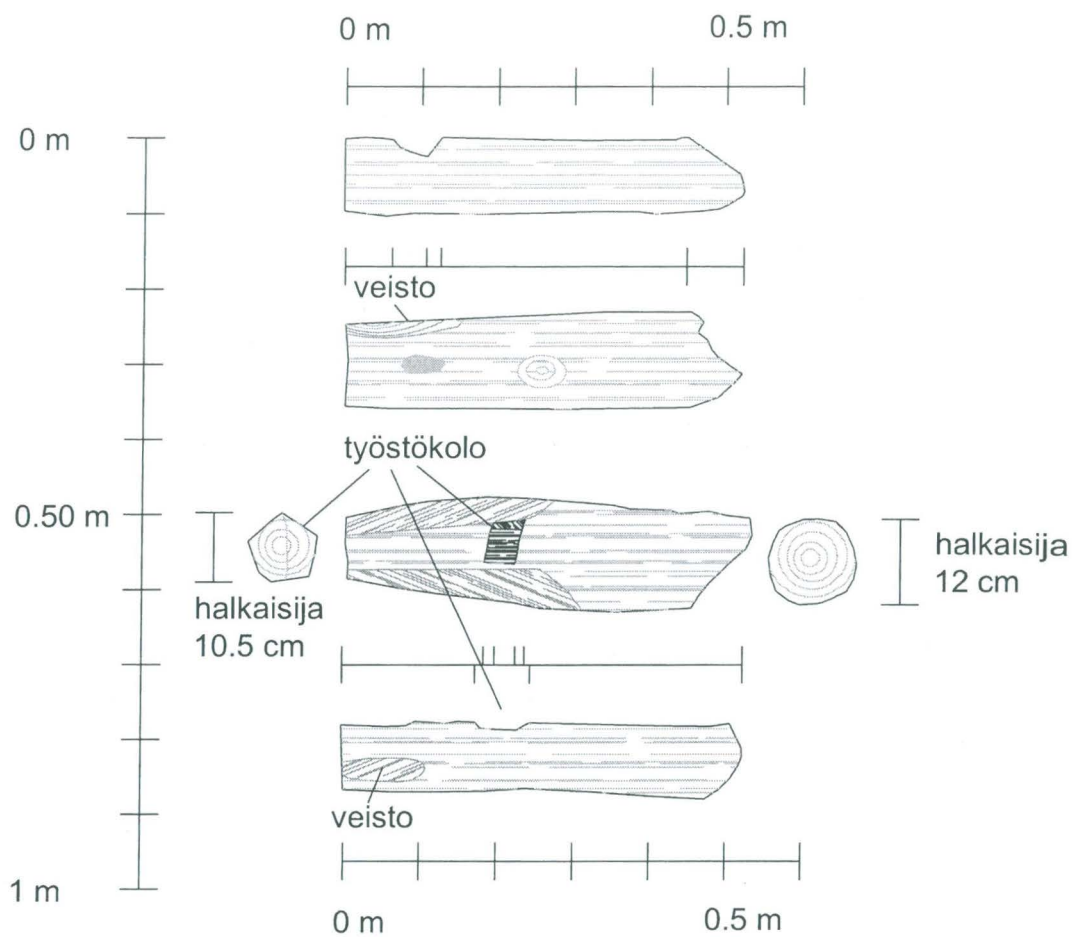
TURKU
Rettiginrinne
E. Saloranta 2001

Yksityiskohtapiirros
 R204A:n välistä; työstetty puu
 MK 1:10

MITTAUSDOKUMENTOINTI
 Tanja Ratilainen / Mika Ainasoja

TURUN MAAKUNTAMUSEO, TURKU

Yksityiskohtapiirros 4/2001



TURKU
Rettiginrinne
E. Saloranta 2001

Yksityiskohtapiirros
R224C; paalu
MK 1:10

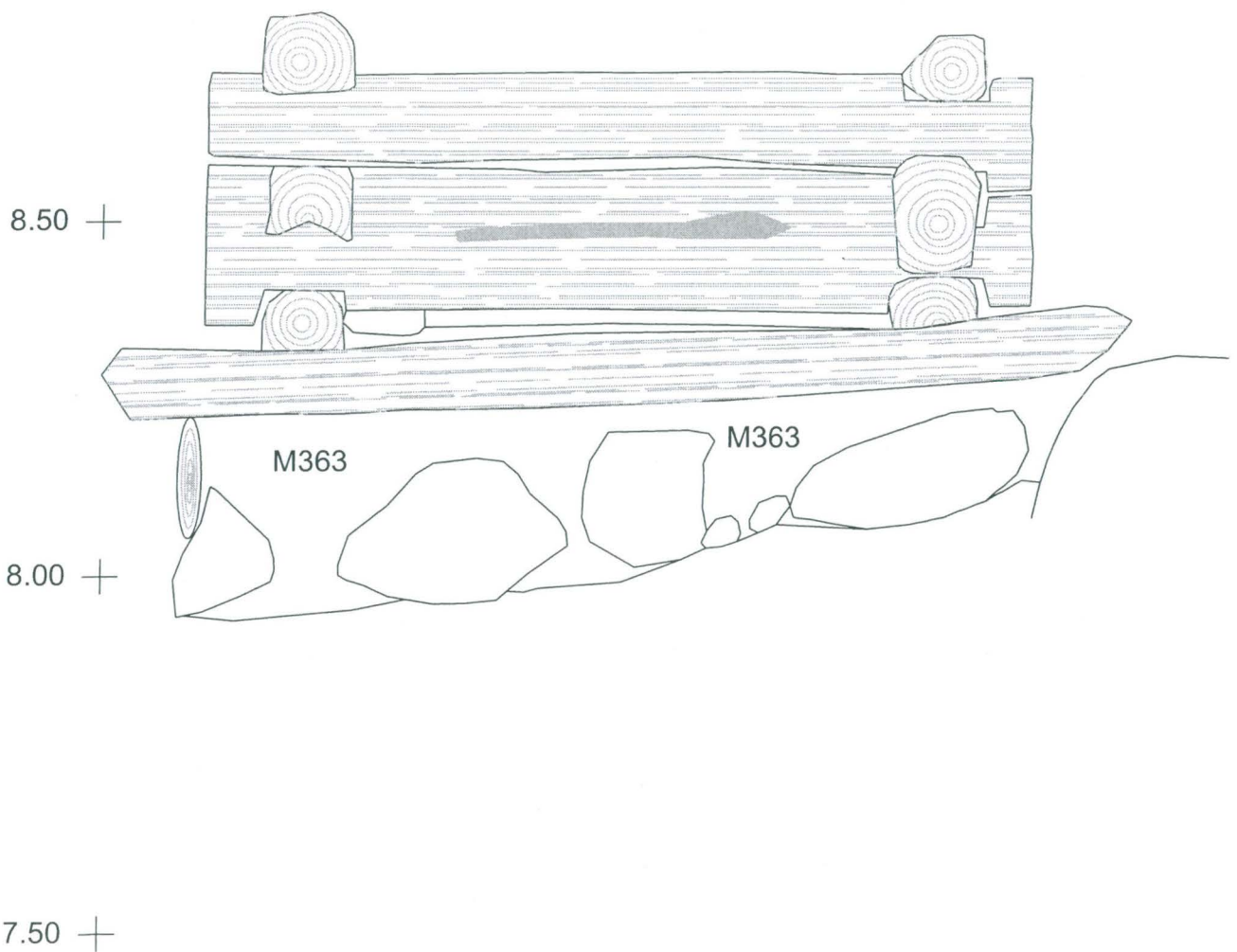
MITTAUSDOKUMENTOINTI
Tanja Ratilainen / Mika Ainasoja

TURUN MAAKUNTAMUSEO, TURKU

Yksityiskohtapiirros 5/2001

0 m 0.5 m 1 m 1.5 m

9.00 +
mmpy



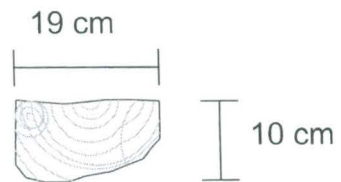
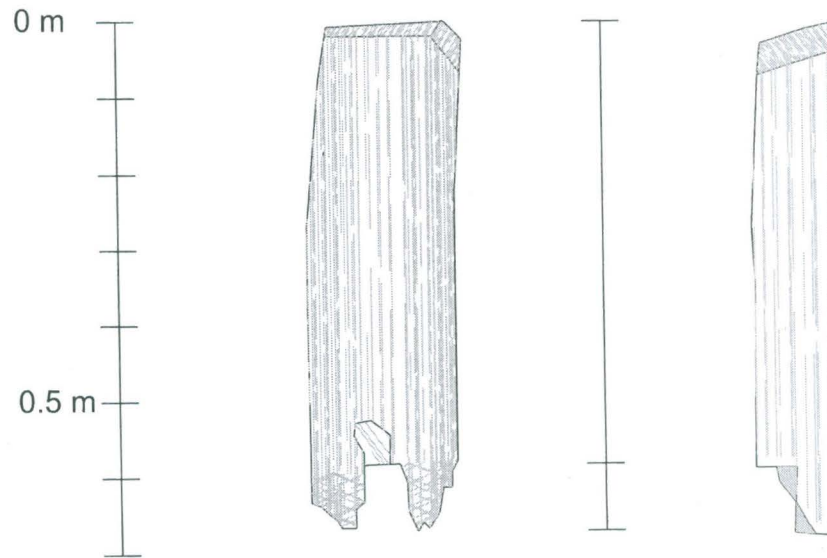
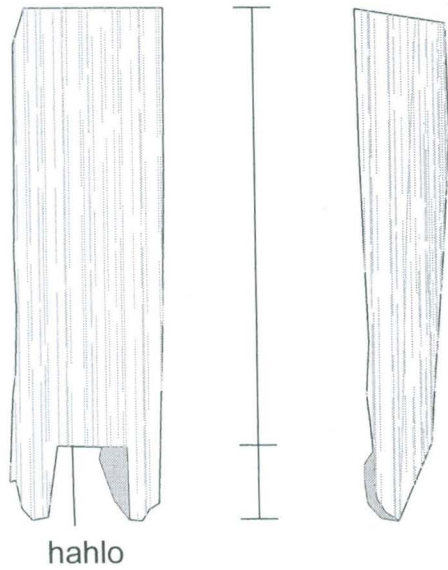
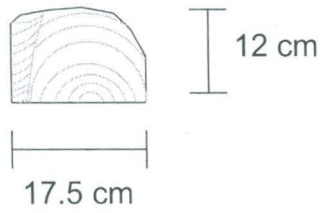
TURKU
Rettiginrinne
E. Saloranta 2001

MITTAUSDOKUMENTOINTI
Tanja Ratilainen / Mika Ainasoja

Yksityiskohtapiirros
R214, kaakkoisulkoseinä
MK 1:10

TURUN MAAKUNTAMUSEO, TURKU

Yksityiskohtapiirros 6/2001



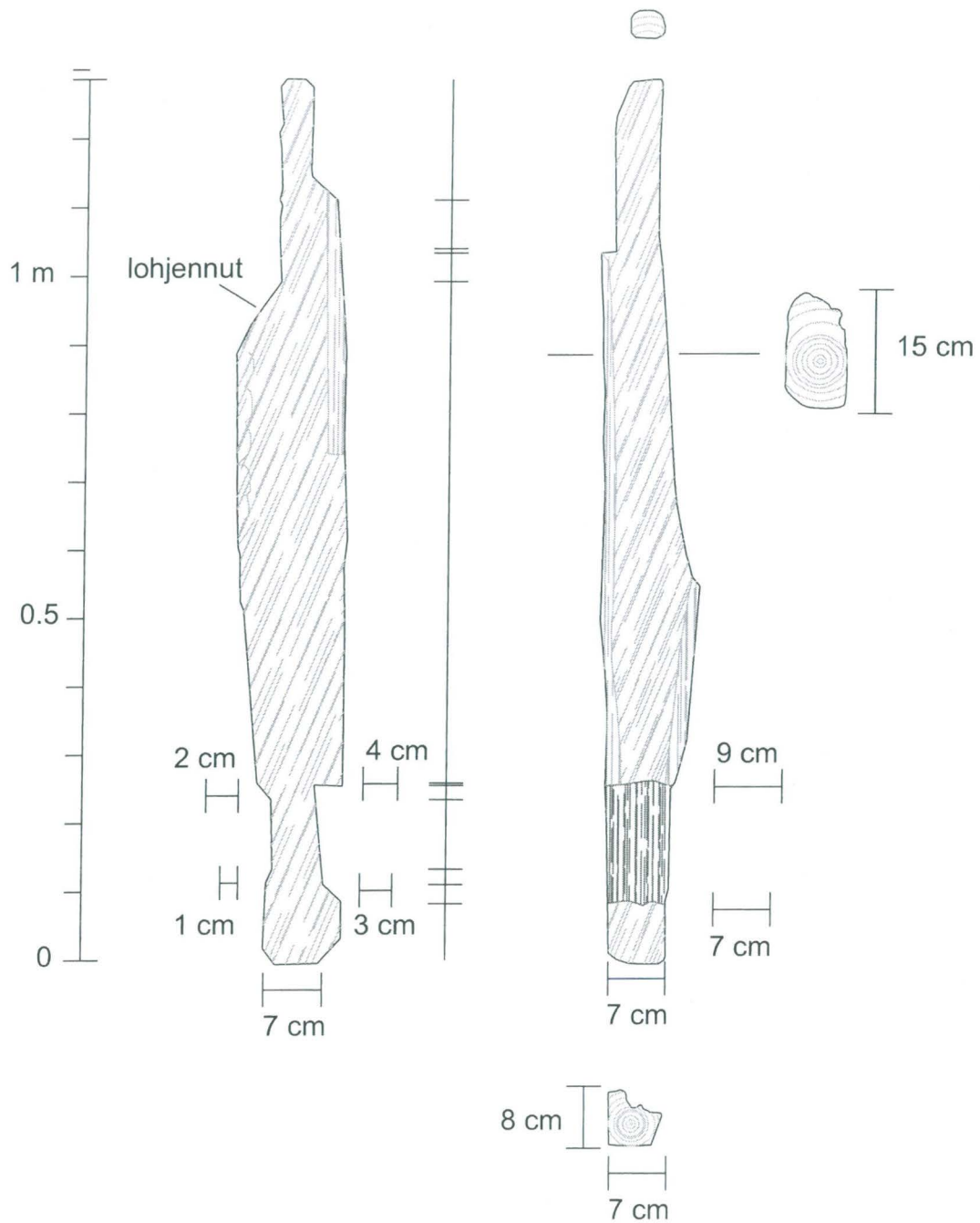
TURKU
Rettiginrinne
E. Saloranta 2001

Yksityiskohtapiirros
 R214:n yhteydestä (M363)
 MK 1:10

MITTAUSDOKUMENTOINTI
 Tanja Ratilainen / Mika Ainasoja

TURUN MAAKUNTAMUSEO, TURKU

Yksityiskohtapiirros 7/2001



TURKU
 Rettiginrinne
 E. Saloranta 2001

Yksityiskohtapiirros
 R214:n ympäristäytöstä (M363)
 irtopuu
 MK 1:10

MITTAUSDOKUMENTOINTI
 Tanja Ratilainen / Miikka Kumpulainen

TURUN MAAKUNTAMUSEO, TURKU

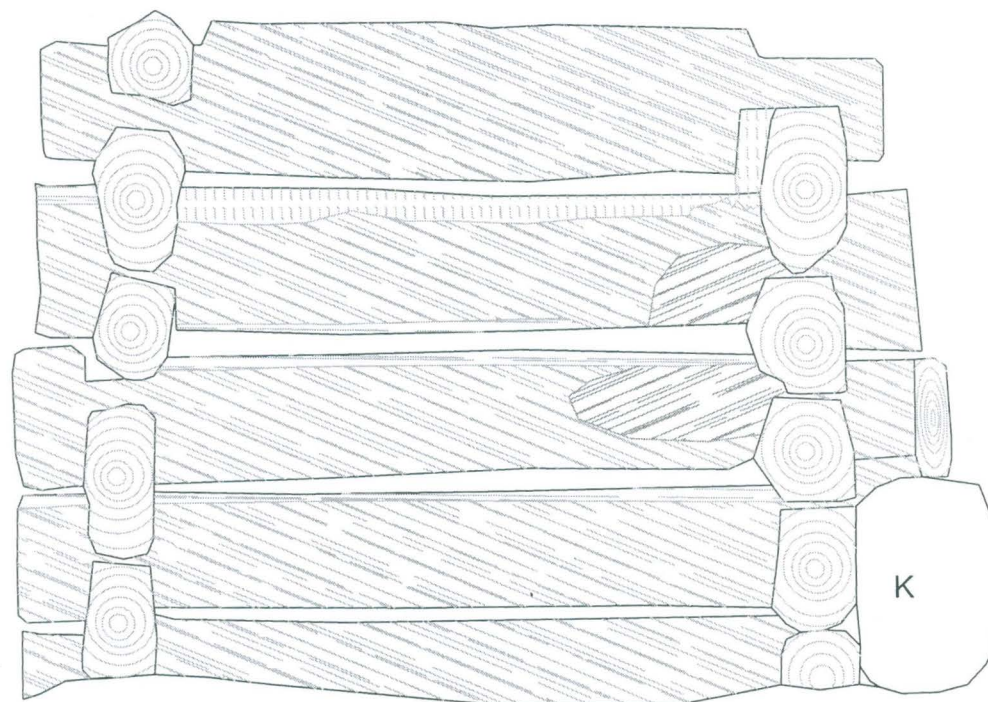
Yksityiskohtapiirros 8/2001

0 m 0.5 m 1 m 1.5 m

9.00 mpy —————

8.50 —

8.00 —



M475

7.50 —

TURKU
Rettiginrinne
E. Saloranta 2001

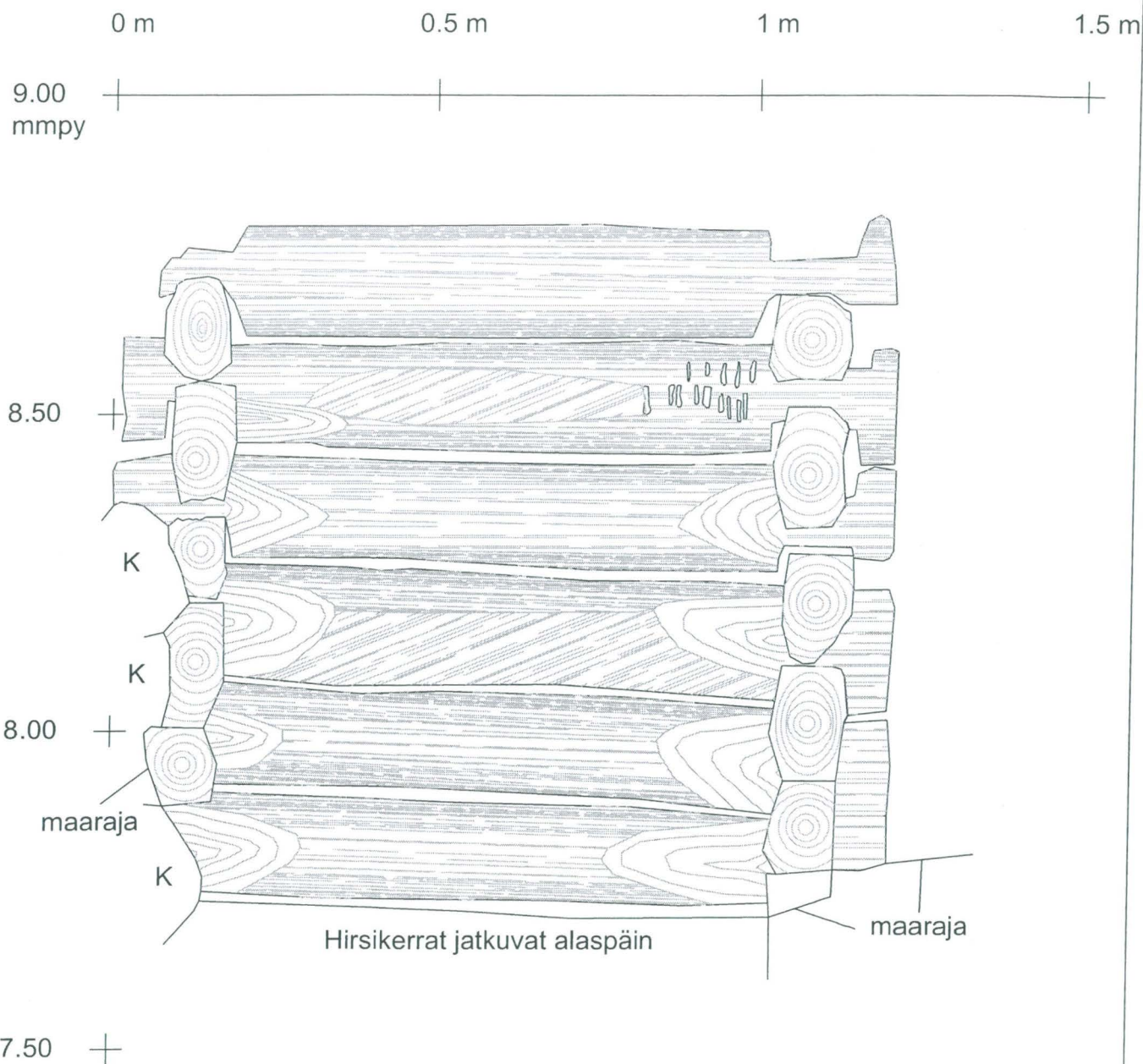
MITTAUSDOKUMENTOINTI

Tanja Ratilainen / Mika Ainasoja

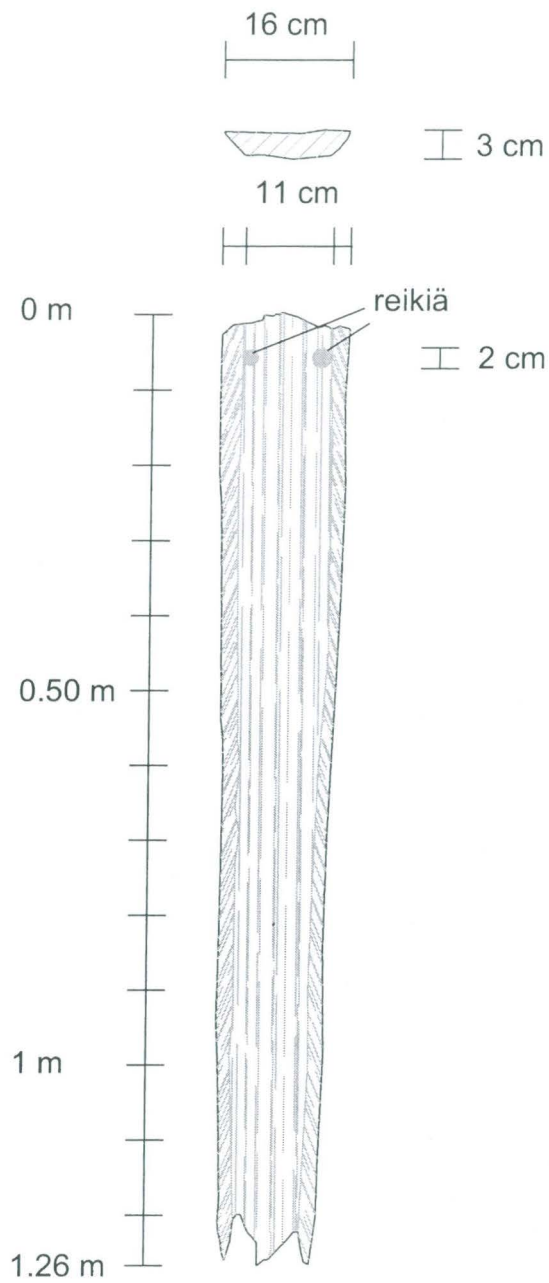
Yksityiskohtapiirros
 R214, luoteispuolen ulkoseinä
 MK 1:10

TURUN MAAKUNTAMUSEO, TURKU

Yksityiskohtapiirros 9/2001



<p>TURKU Rettiginrinne E. Saloranta 2001</p>	<p>Yksityiskohtapiirros R214, koillisulkoseinä MK 1:10</p>
<p>MITTAUSDOKUMENTOINTI Tanja Ratilainen / Mika Ainasoja</p>	<p>TURUN MAAKUNTAMUSEO, TURKU</p> <p>Yksityiskohtapiirros 10/2001</p>



TURKU
 Rettiginrinne
 E. Saloranta 2001

Yksityiskohtapiirros
 R272M:n yhteydestä (M512)
 MK 1:10

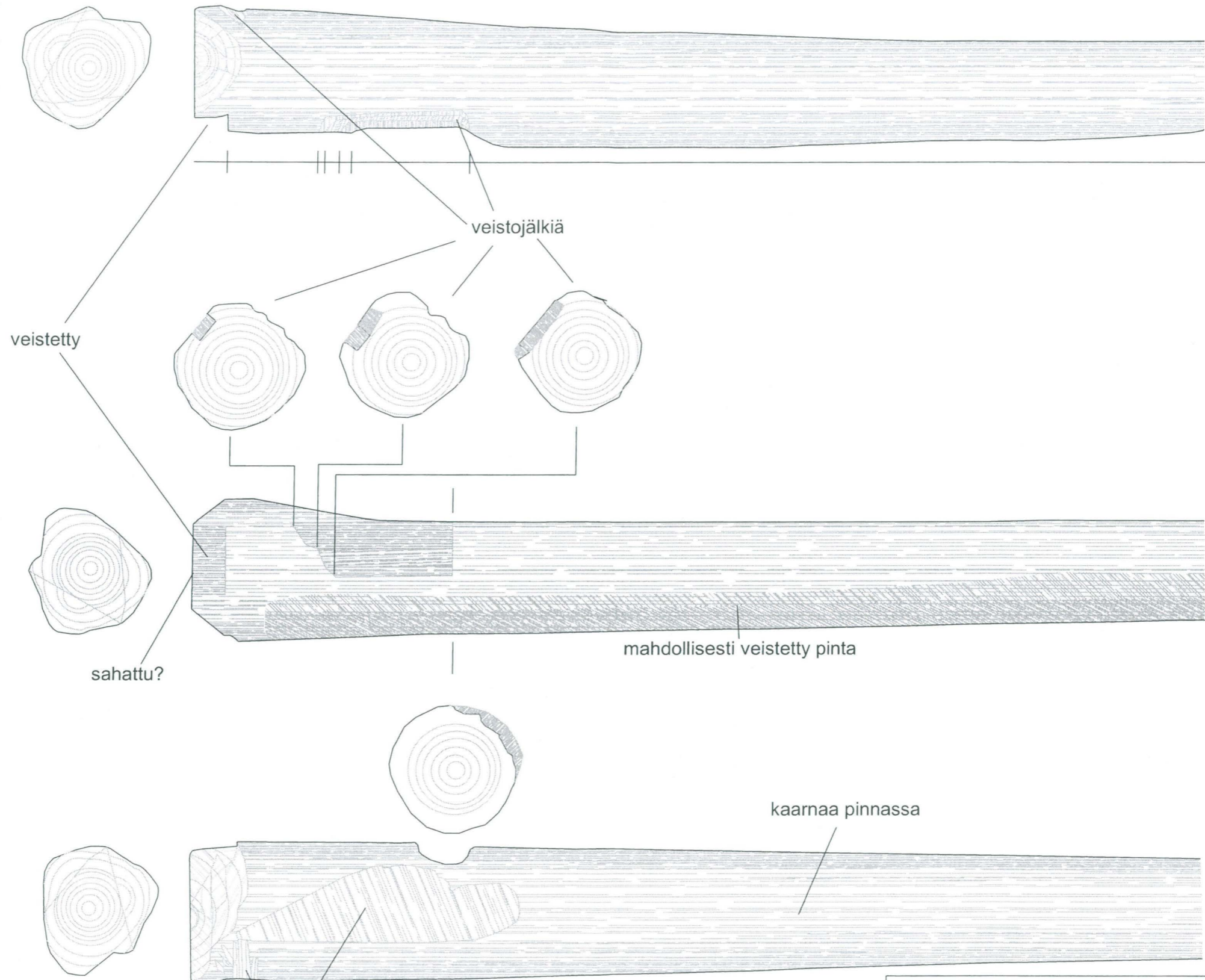
MITTAUSDOKUMENTOINTI
 Tanja Ratilainen / Mika Ainasoja

TURUN MAAKUNTAMUSEO, TURKU

Yksityiskohtapiirros 11/2001

30 cm
20 cm
10 cm
0 cm

0 0.5 1 1.5 2 m



veistetty

veistojälkiä

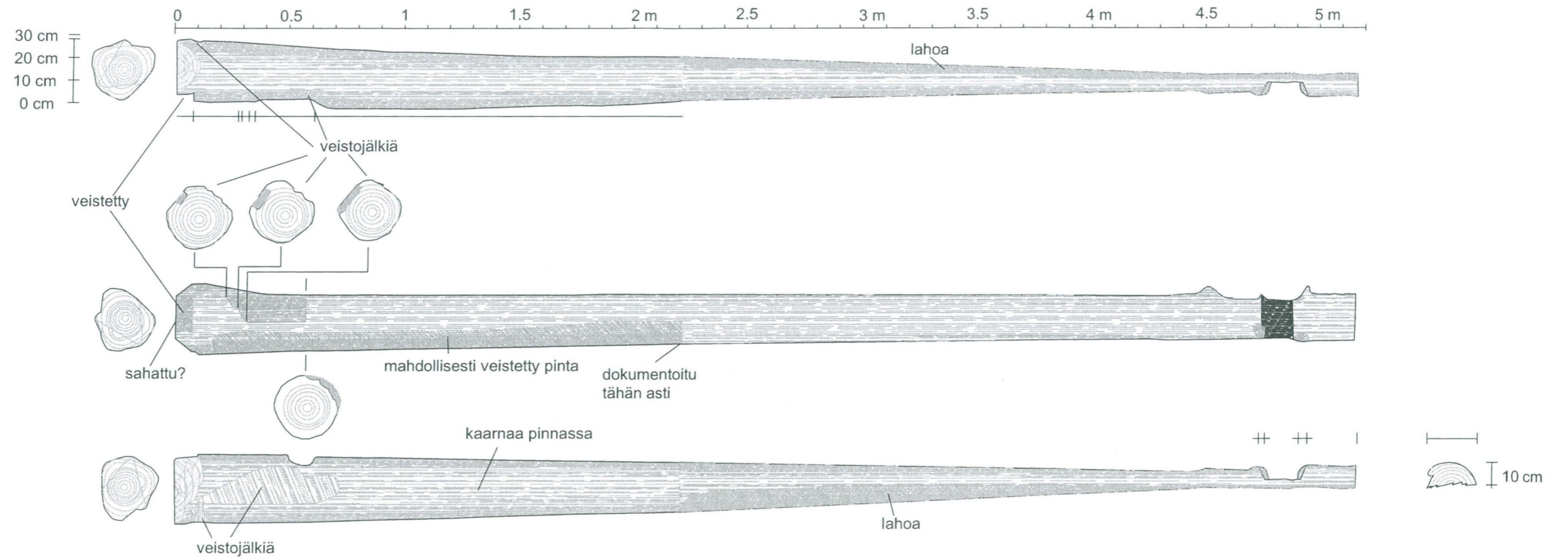
sahattu?

mahdollisesti veistetty pinta

kaarnaa pinnassa

veistojälkiä

TURKU Rettiginrinne E. Saloranta 2001	Yksityiskohtapiirros R263C:n, kaakkoisseinän alin hirsi MK 1:10
	TURUN MAAKUNTAMUSEO, TURKU
	Yksityiskohtapiirros 12, 16/2001
MITTAUSDOKUMENTOINTI Tanja Ratilainen / Miikka Kumpulainen	



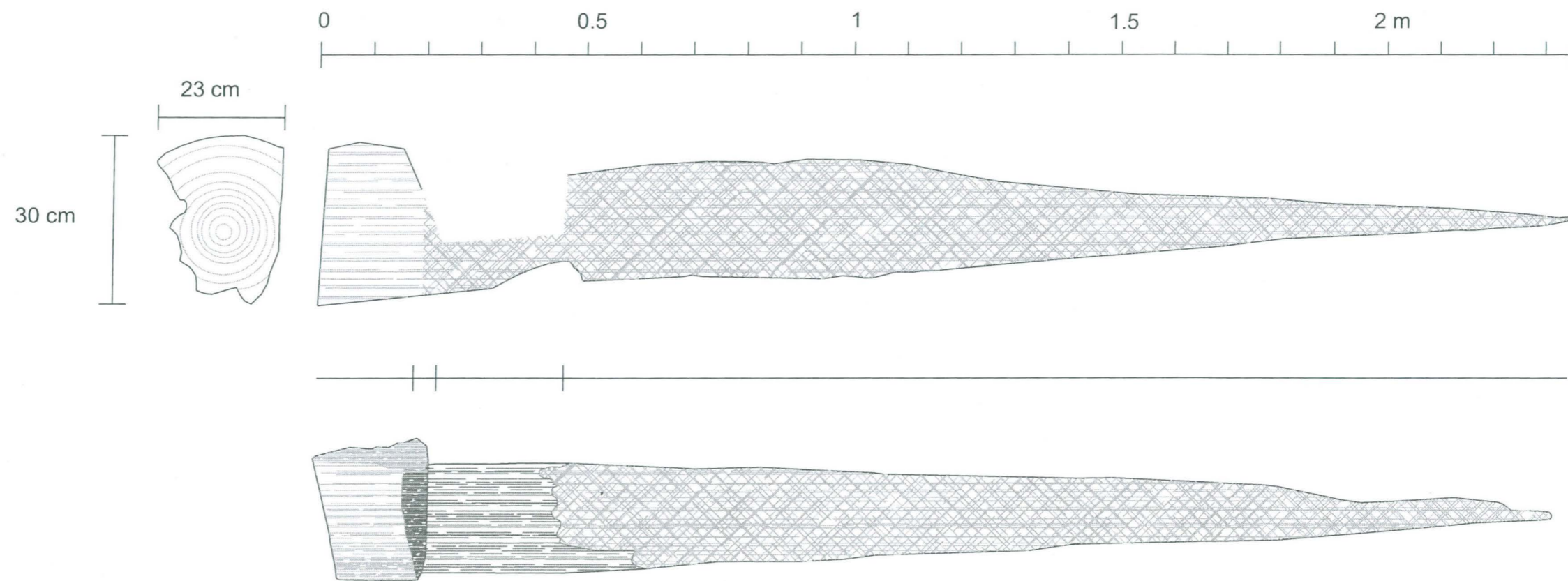
TURKU
Rettiginrinne
E. Saloranta 2001

MITTAUSDOKUMENTOINTI
Tanja Ratilainen / Miikka Kumpulainen

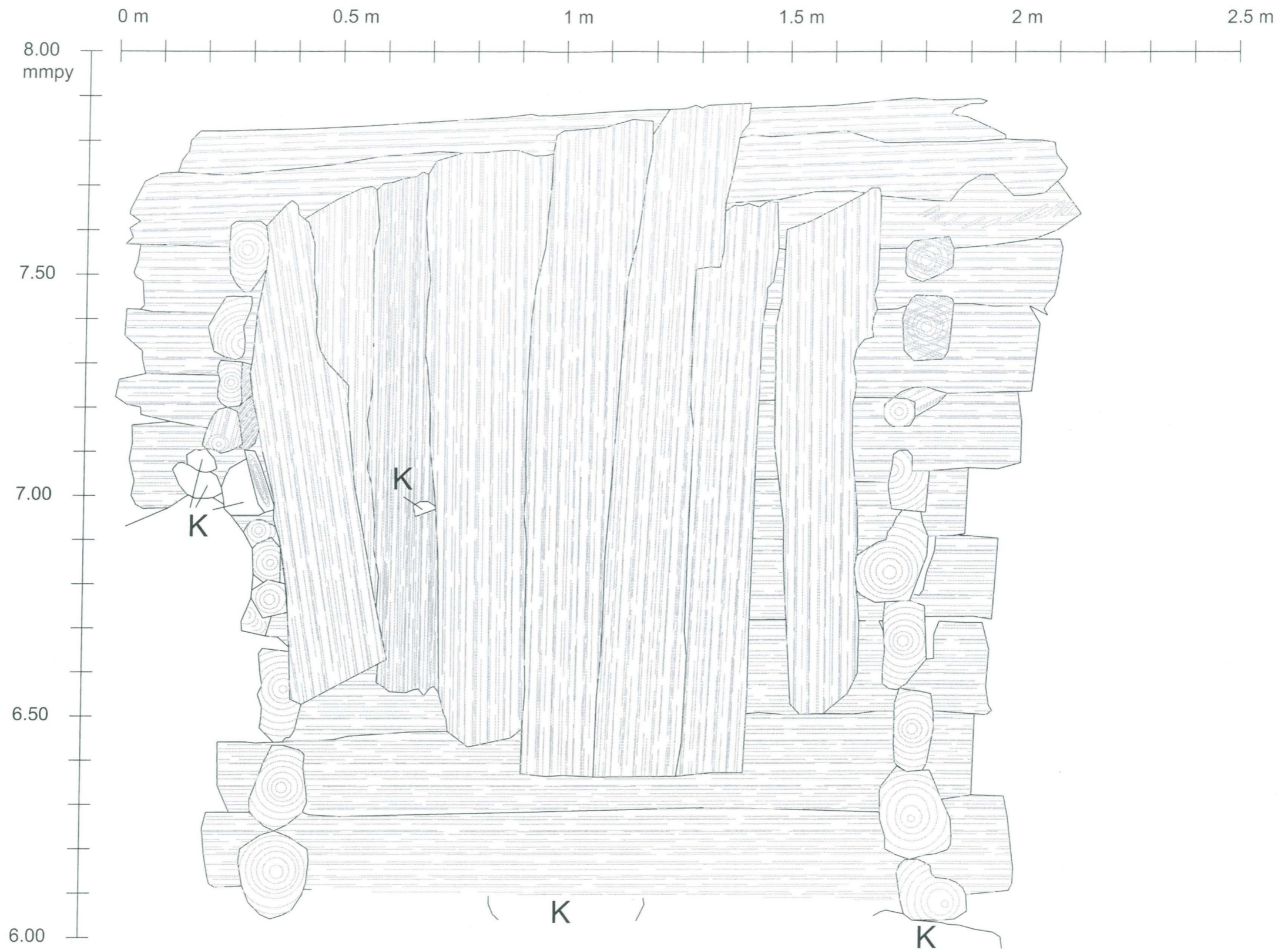
Yksityiskohtapiirros
R263C:n, kaakkoisseinän alin hirsi
MK 1:20

TURUN MAAKUNTAMUSEO, TURKU

Yksityiskohtapiirros 12, 15, 16/2001



<p>TURKU Rettiginrinne E. Saloranta 2001</p>	<p>Yksityiskohtapiirros R272L, lounaisseinän alin hirsi MK 1:10</p>
<p>MITTAUSDOKUMENTOINTI Tanja Ratilainen / Miikka Kumpulainen</p>	<p>TURUN MAAKUNTAMUSEO, TURKU Yksityiskohtapiirros 13/2001</p>




TURKU
 Rettiginrinne
 E. Saloranta 2001

MITTAUSDOKUMENTOINTI
 Kirsi Majantie ja Tanja Ratilainen /
 Mika Ainasoja

Yksityiskohtapiirros
 R272D, R272M; koillisseinä
 MK 1:10

TURUN MAAKUNTAMUSEO, TURKU

Yksityiskohtapiirros 14/2001



<p>TURKU Rettiginrinne E. Saloranta 2001</p>	<p>Yksityiskohtapiirros R263C; kaakkoisseinä, alin hirsi MK 1:10</p>
<p>MITTAUSDOKUMENTOINTI Tanja Ratilainen / Mika Ainasoja</p>	<p>TURUN MAAKUNTAMUSEO, TURKU</p>
	<p>Yksityiskohtapiirros 15/2001</p>

0 m 0.5 m 1 m 1.5 m 2 m 2.5 m


8.00 mmpy
7.50
7.00
6.50
6.00
5.50



<p>TURKU Rettiginrinne E. Saloranta 2001</p>	<p>Yksityiskohtapiirros R272M, R272D; kaakkoisseinä MK 1:10</p>
<p>MITTAUSDOKUMENTOINTI Kirsi Majantie ja Mika Ainasoja / Mika Ainasoja</p>	<p>TURUN MAAKUNTAMUSEO, TURKU Yksityiskohtapiirros 17a/2001</p>

0 m 0.5 m 1 m 1.5 m 2 m 2.5 m

8.00 mmpy
7.50
7.00
6.50
6.00
5.50



TURKU
 Rettiginrinne
 E. Saloranta 2001

MITTAUSDOKUMENTOINTI
 Mika Ainasoja / Mika Ainasoja

Yksityiskohtapiirros
 R272M, R272D; kaakkoisseinä
 MK 1:10

TURUN MAAKUNTAMUSEO, TURKU

Yksityiskohtapiirros 17ab/2001

8.00 +
mpy

0 m

0,5 m

1 m

0,5 m

7.50 +

Kolo
nurkassa

7.00 +

6.50 +

6.00 +

Siirtomerkit

5.50 +
mpy

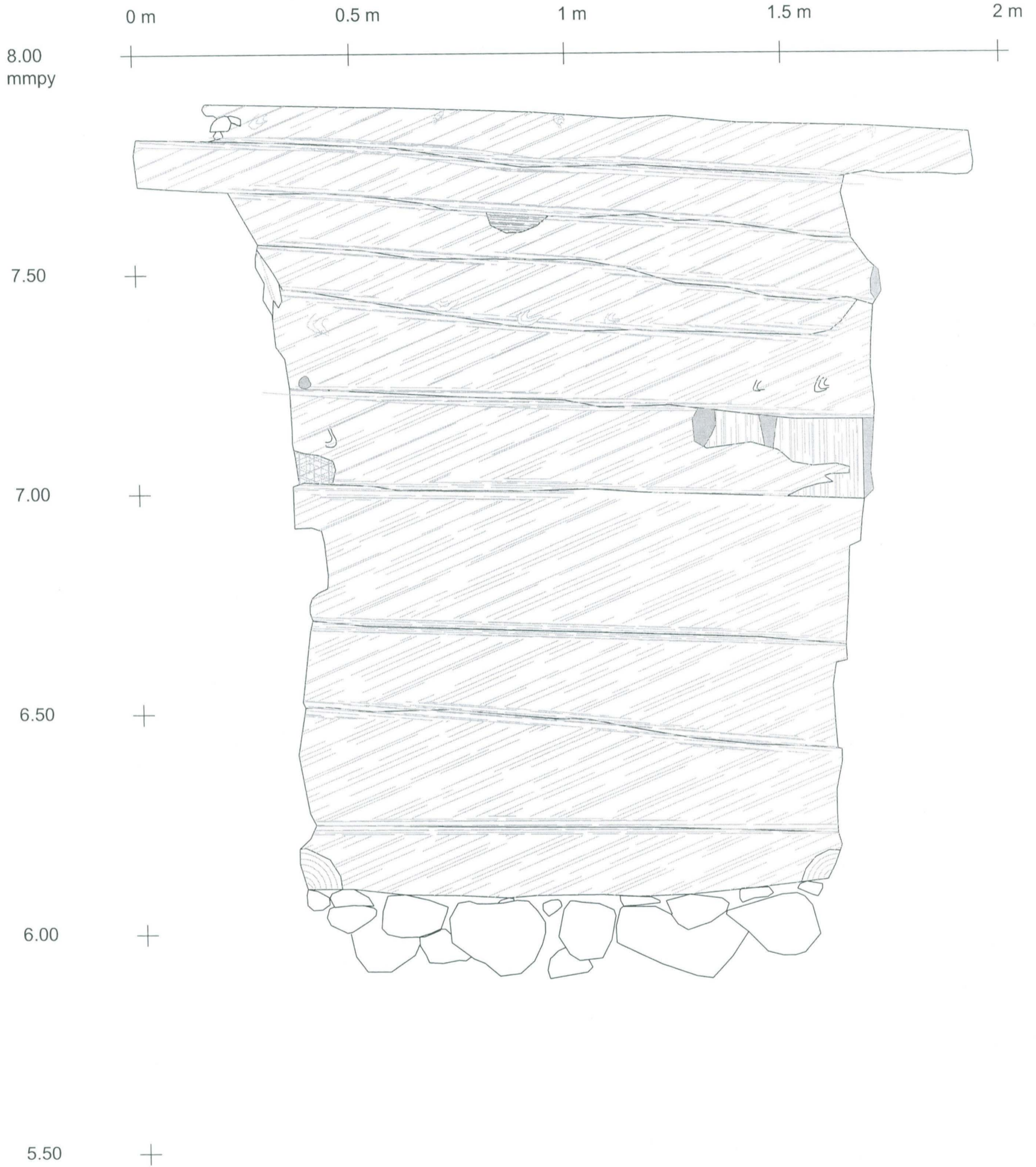
TURKU
Rettiginrinne
E. Saloranta 2001

MITTAUSDOKUMENTOINTI
Kirsi Majantie / Mika Ainasoja

Yksityiskohtapiirros
R272M, kaivon kaakkoissäseinä
MK 1:10

TURUN MAAKUNTAMUSEO, TURKU

Yksityiskohtapiirros 18/2001



TURKU
Rettiginrinne
E. Saloranta 2001



MITTAUSDOKUMENTOINTI
 Kirsi Majantie / Mika Ainasoja

Yksityiskohtapiirros
 R272M, koillissäseinä
 MK 1:10

TURUN MAAKUNTAMUSEO, TURKU

Yksityiskohtapiirros 19/2001

0 m
0.5 m
1 m
1.5 m



tuolta

Mallinnos rakenteesta R263H

M540

TURKU
Rettiginrinne
E. Saloranta 2001

Yksityiskohtapiirros
R263H, kansilankku
MK 1:10

MITTAUSDOKUMENTOINTI

TURUN MAAKUNTAMUSEO, TURKU

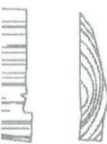
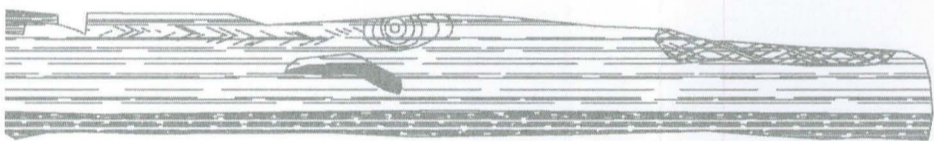

Tanja Ratilainen / Mika Ainasoja

Yksityiskohtapiirros 20/2001

3 m

3.5 m

4 m



3 m

3.5 m

4 m

TURKU
Rettiginrinne
E. Saloranta 2001


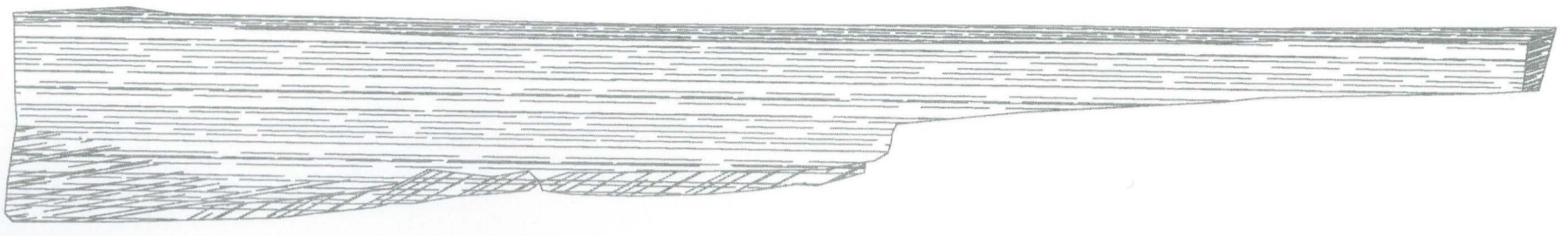
Yksityiskohtapiirros
R263H
MK 1:10

MITTAUSDOKUMENTOINTI
Tanja Ratilainen / Mika Ainasoja


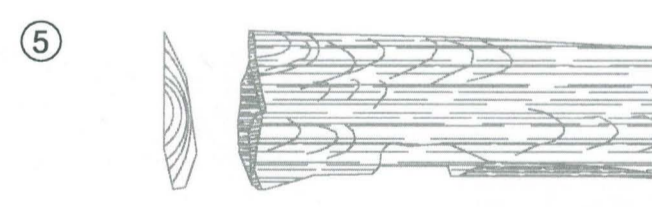
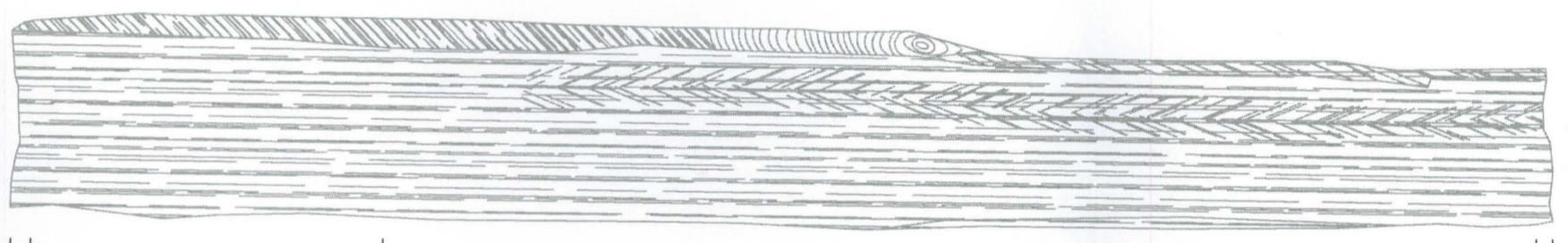

TURUN MAAKUNTAMUSEO, TURKU

Yksityiskohtapiirros 21/2001

0 m 0.5 m 1 m 1.5 m 2 m 2.5 m



Malli rakenteesta R263



0 m 0.5 m 1 m 1.5 m 2 m 2.5 m

2.5 m

3 m

3.5 m

4 m

4.5 m

2.5 m

3 m

3.5 m

4 m

4.5 m

TURKU
Rettiginrinne
E. Saloranta 2001

MITTAUSDOKUMENTOINTI
Tanja Ratilainen / Mika Ainasoja

Yksityiskohtapiirros
R263F
MK 1:10

TURUN MAAKUNTAMUSEO, TURKU


Yksityiskohtapiirros 22/2001

0 m 0.5 m 1 m 1.5 m 2

Rakenteen R263F:n
lounaanpuoleinen puu



maanpuoleinen syrjä



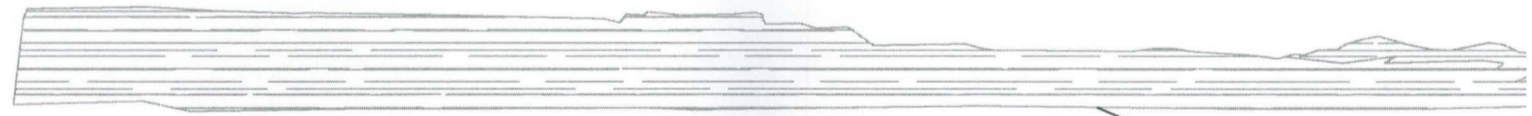
Rakenteen R263F:n
kaakonpuoleinen puu



maanpuoleinen syrjä



Rakenteen R263F:n
koillisenpuoleinen puu

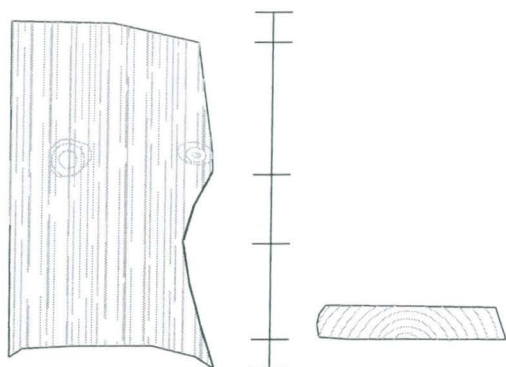


maanpuoleinen syrjä

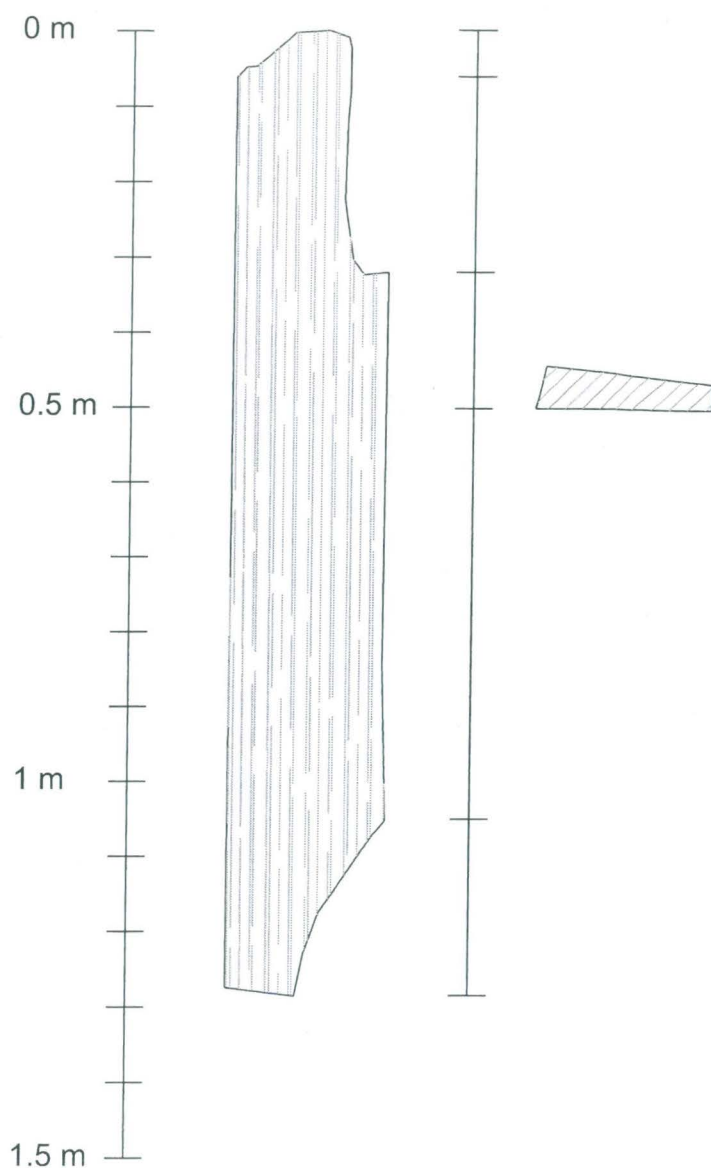


0 m 0.5 m 1 m 1.5 m 2

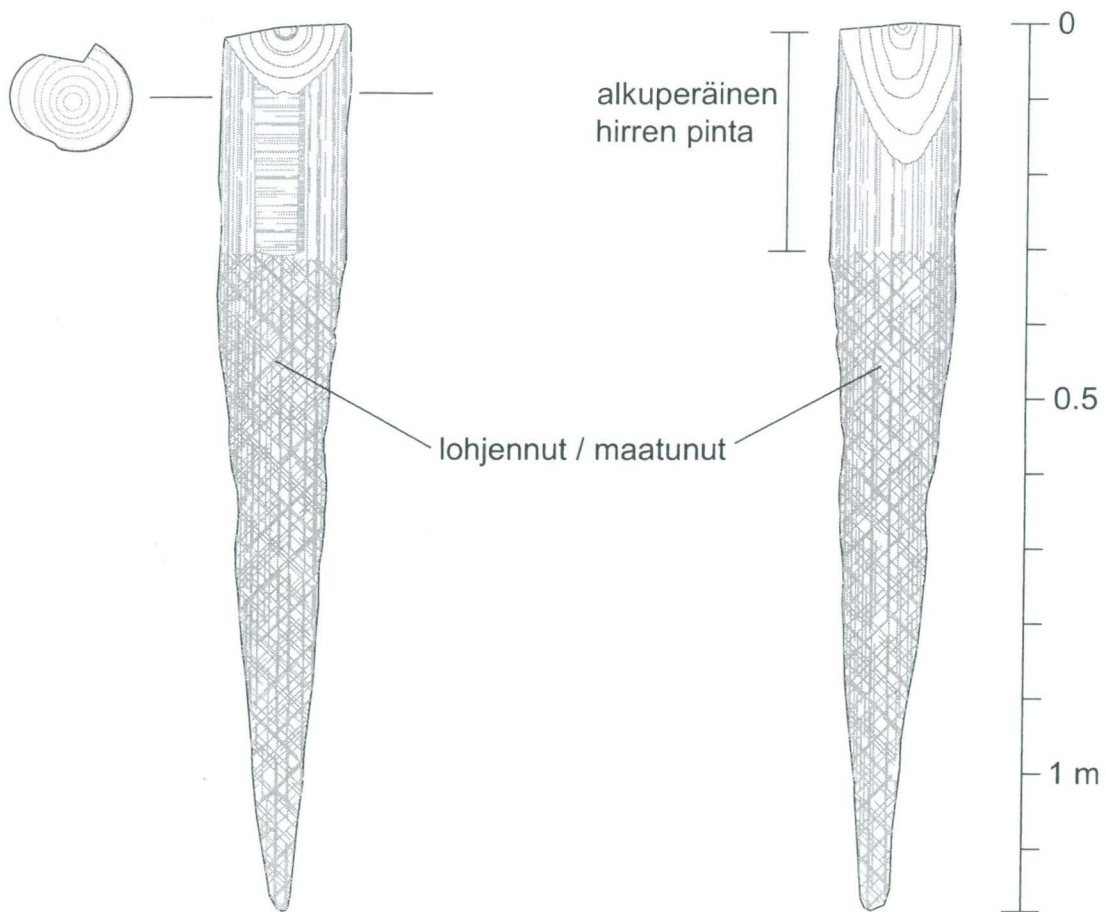
M513:sta R272M:n kaakkoislaidan
 ulkopuolelta molemmin puolin
 veistetty irtolaudan kappale, jonka
 oikeassa reunassa veistetty
 tummennettu kohta



M511:sta molemmin puolin veistetty
 irtolauta



<p>TURKU Rettiginrinne E. Saloranta 2001</p>	<p>Yksityiskohtapiirros Irtopuita MK 1:10</p>
<p>MITTAUSDOKUMENTOINTI Tanja Ratilainen / Mika Ainasoja</p>	<p>TURUN MAAKUNTAMUSEO, TURKU Yksityiskohtapiirros 23/2001</p>



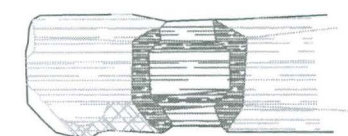

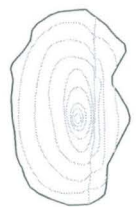

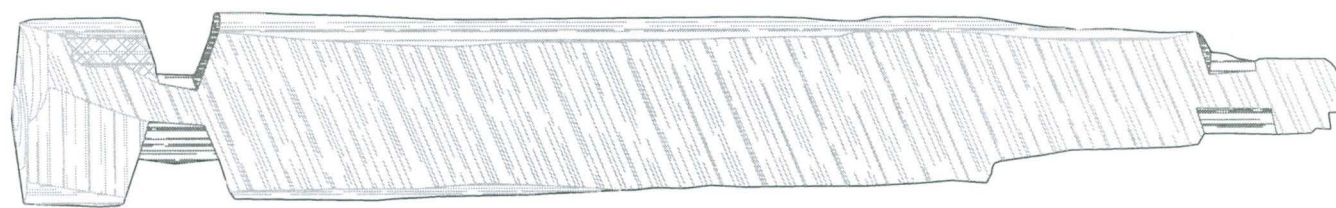
TURKU
Rettiginrinne
E. Saloranta 2001

Yksityiskohtapiirros
 R272E:n pyöröpaalu
 MK 1:10

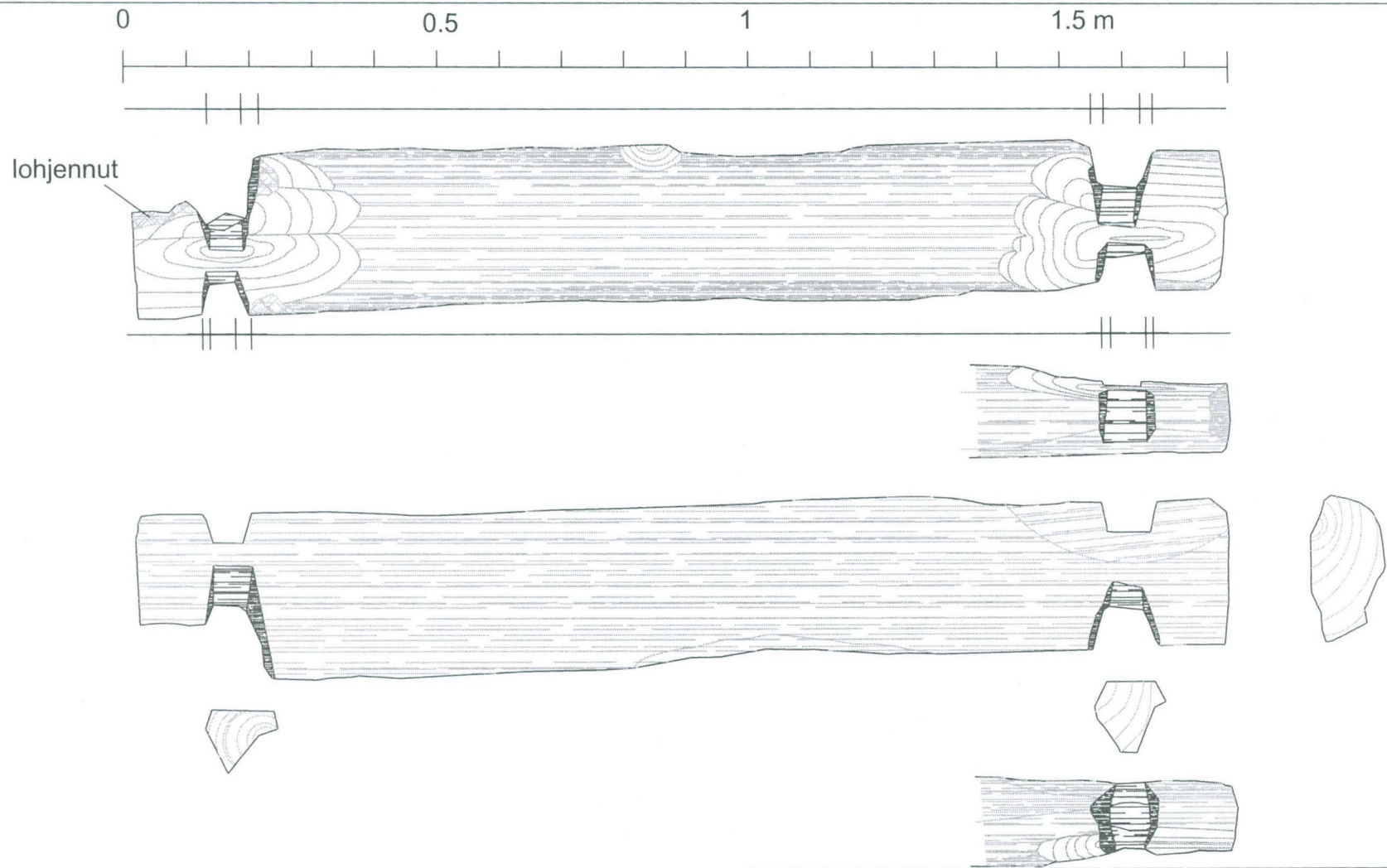
MITTAUSDOKUMENTOINTI
 Tanja Ratilainen / Miikka Kumpulainen

TURUN MAAKUNTAMUSEO, TURKU

Yksityiskohtapiirros 24/2001

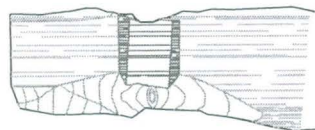

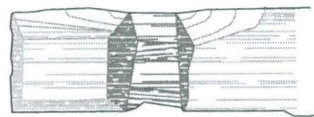
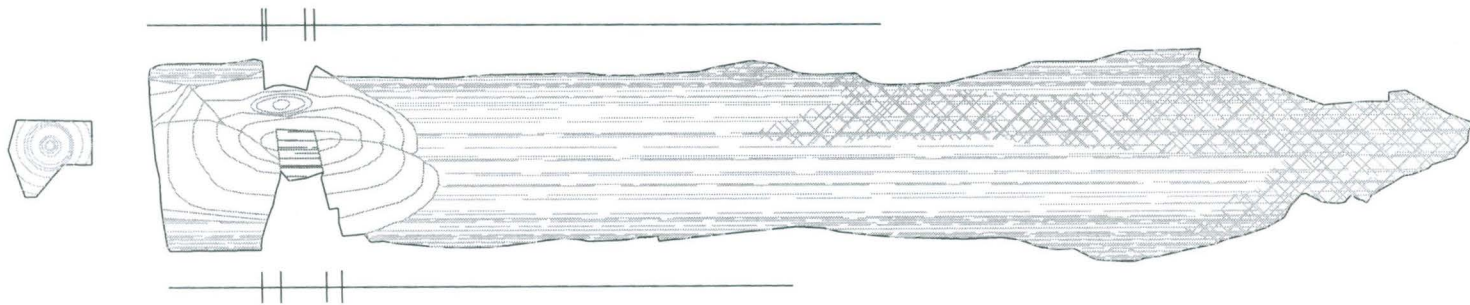


<p>TURKU Rettiginrinne E. Saloranta 2001</p>	<p>Yksityiskohtapiirros R272M, kaakkoisseinä, 2. hirsikerta MK 1:10</p>
<p>MITTAUSDOKUMENTOINTI Kirsi Majantie / Miikka Kumpulainen</p>	<p>TURUN MAAKUNTAMUSEO, TURKU</p>
	<p>Yksityiskohtapiirros 25/2001</p>



<p>TURKU Rettiginrinne E. Saloranta 2001</p>	<p>Yksityiskohtakartta R272M, lounaisseinä, 3. hirsikerta MK 1:10</p>
<p>MITTAUSDOKUMENTOINTI Kirsi Majantie / Miikka Kumpulainen</p>	<p>TURUN MAAKUNTAMUSEO, TURKU Yksityiskohtapiirros 26/2001</p>

0 0.5 1 1.5 m



TURKU
Rettiginrinne
E. Saloranta 2001

MITTAUSDOKUMENTOINTI

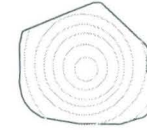

Kirsi Majantie / Miikka Kumpulainen

Yksityiskohtapiirros
R272M, koillisseinä 3. hirsikerta
MK 1:10


TURUN MAAKUNTAMUSEO, TURKU

Yksityiskohtapiirros 27/2001

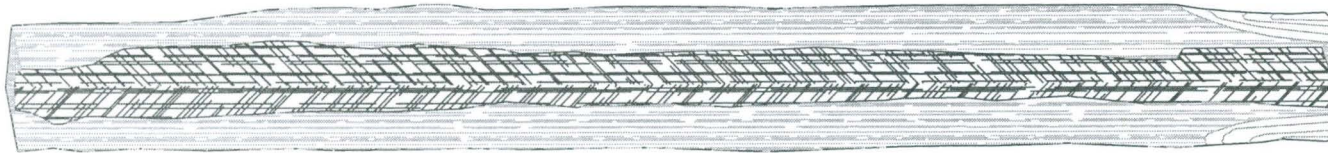
yläpinta



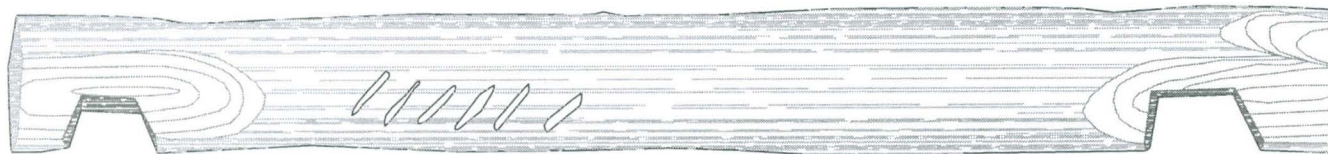
ulkopinta



alapinta



sisäpinta



TURKU
Rettiginrinne
E. Saloranta 2001


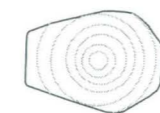
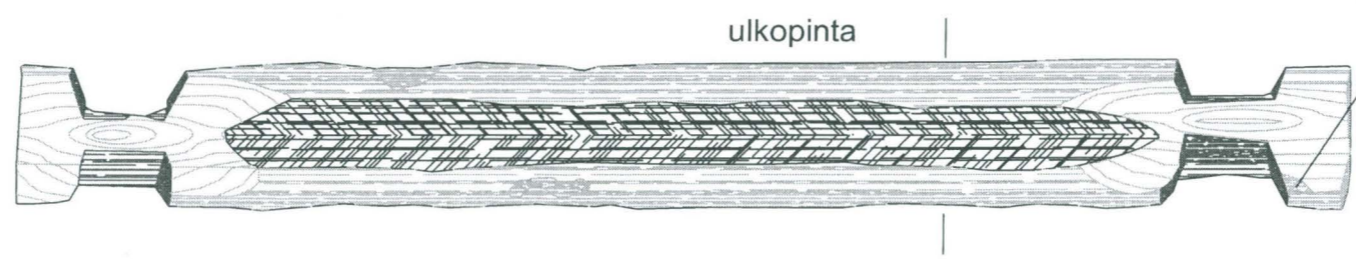

MITTAUSDOKUMENTOINTI
Kirsi Majantie/Miikka Kumpulainen

Yksityiskohtapiirros
R272M, kaakkoisseinä 1.hirsikerta
MK 1:10

TURUN MAAKUNTAMUSEO, TURKU

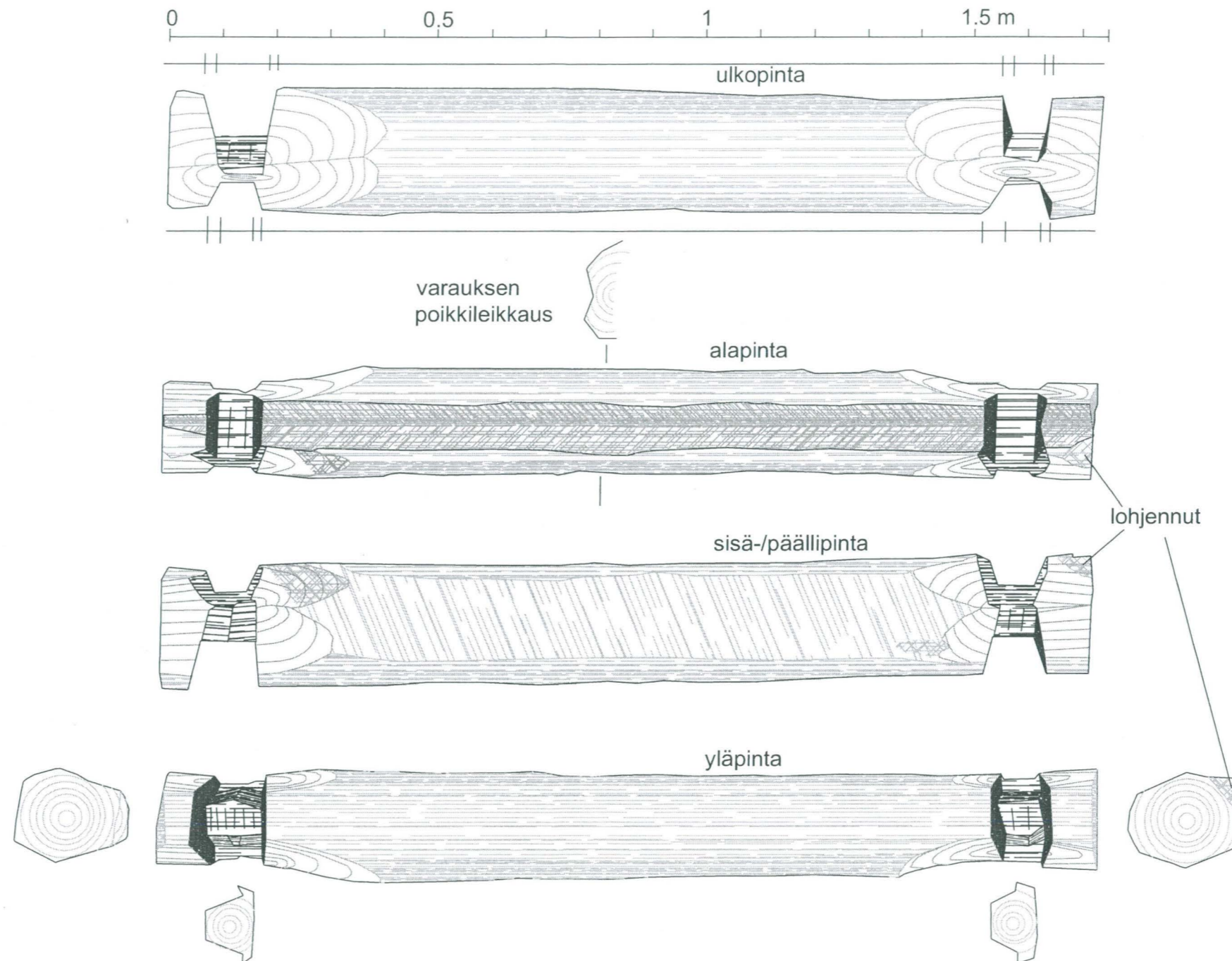
Yksityiskohtapiirros 28/2001

0 0.5 1 1.5 m



lohjennut

TURKU Rettiginrinne E. Saloranta 2001	Yksityiskohtapiirros R272M, lounaisseinä 1. hirsikerta MK 1:10
MITTAUSDOKUMENTOINTI Kirsi Majantie/Miikka Kumpulainen	TURUN MAAKUNTAMUSEO, TURKU
	Yksityiskohtapiirros 29/2001



TURKU
 Rettiginrinne
 E. Saloranta 2001

MITTAUSDOKUMENTOINTI
 Kirsi Majantie / Miikka Kumpulainen

Yksityiskohtapiirros
 R272M, luoteisseinä 2. hirsikerta
 MK 1:10

TURUN MAAKUNTAMUSEO, TURKU

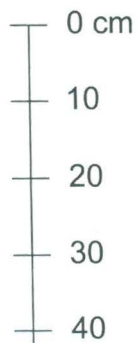
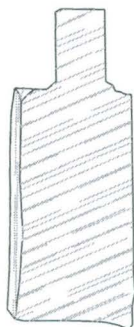
Yksityiskohtapiirros 30/2001

Kaakkoisseinän etelänurkka
4. hirsikerta

hirren
yläpuoli



oikea
kylki



vasen
kylki



hirren
alapuoli



salvospää



0 cm

10

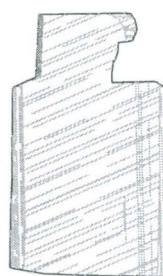
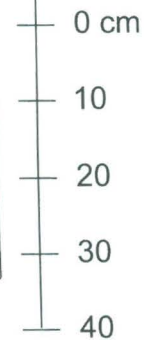
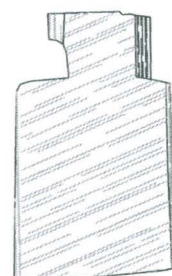
20

30

40

50

Lounaisseinän etelänurkka
4. hirsikerta



0 cm

10

20

30

40

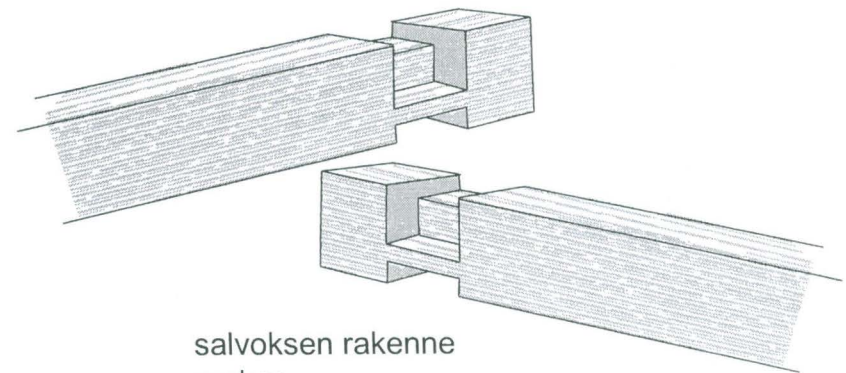
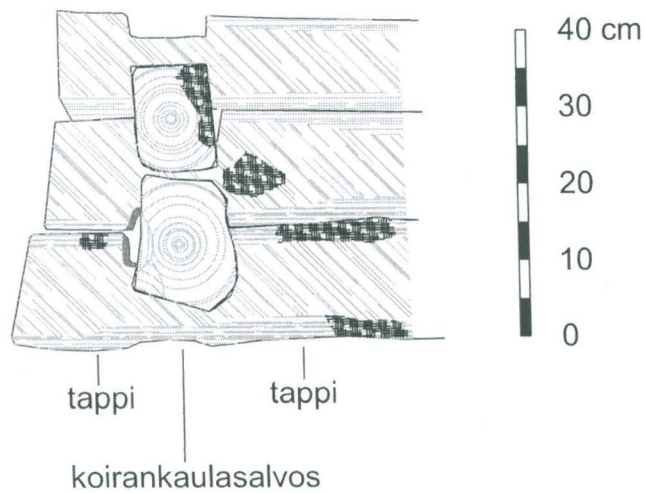
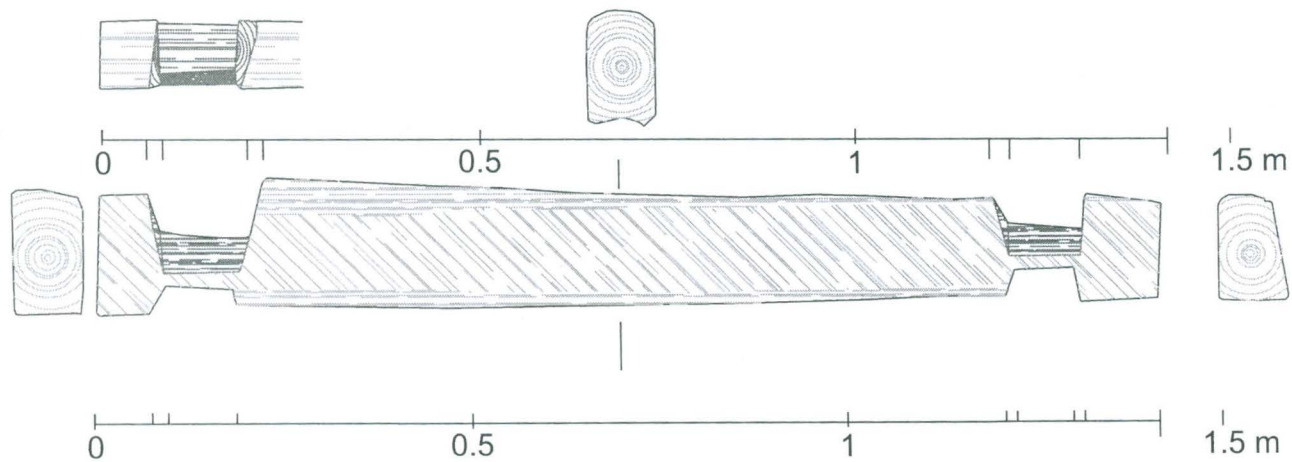
TURKU
Rettiginrinne
E. Saloranta 2001

MITTAUSDOKUMENTOINTI
Mika Ainasoja / Mika Ainasoja

Yksityiskohtapiirros
R290, salvos
MK 1:10

TURUN MAAKUNTAMUSEO, TURKU

Yksityiskohtapiirros 31/2001



salvoksen rakenne
nurkan
sisäpuolelta (ei
mittakaavassa)

TURKU
Rettiginrinne
E. Saloranta 2001

Yksityiskohtapiirros
R288
MK 1:10

MITTAUSDOKUMENTOINTI
Miikka Kumpulainen / Miikka Kumpulainen

TURUN MAAKUNTAMUSEO, TURKU

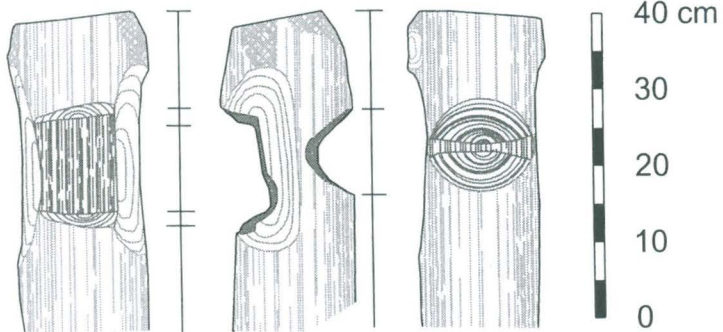
Yksityiskohtapiirros 32/2001



Salvoksen
poikkileikkaus



=tuhoutunut pinta



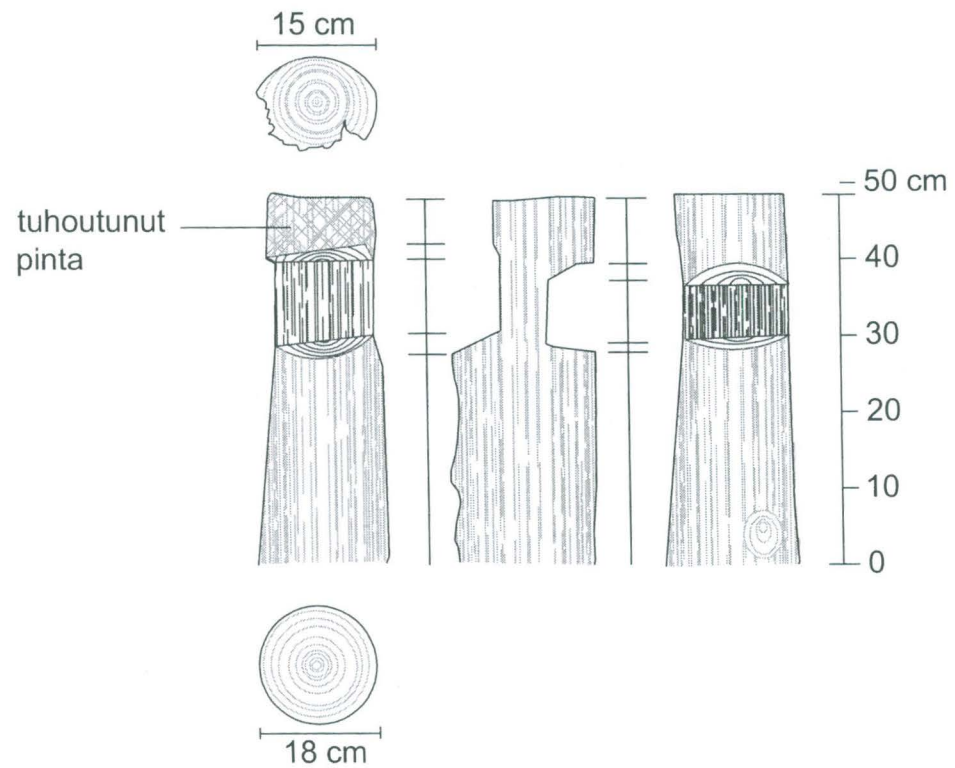
TURKU
Rettiginrinne
E. Saloranta 2001

Yksityiskohtapiirros
R352C, salvos
MK 1:10

MITTAUSDOKUMENTOINTI
Miikka Kumpulainen / Miikka Kumpulainen

TURUN MAAKUNTAMUSEO, TURKU

Yksityiskohtapiirros 33/2001



TURKU
Rettiginrinne
E. Saloranta 2001

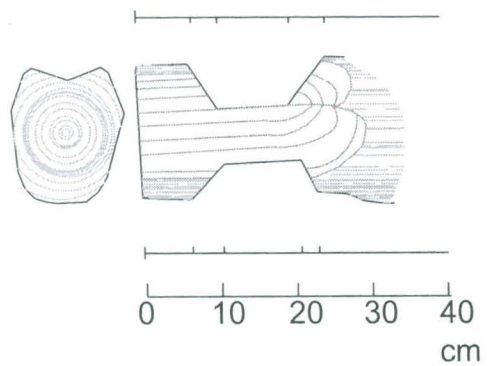
Yksityiskohtapiirros
 R352C
 MK 1:10

MITTAUSDOKUMENTOINTI
 Tanja Ratilainen / Miikka Kumpulainen

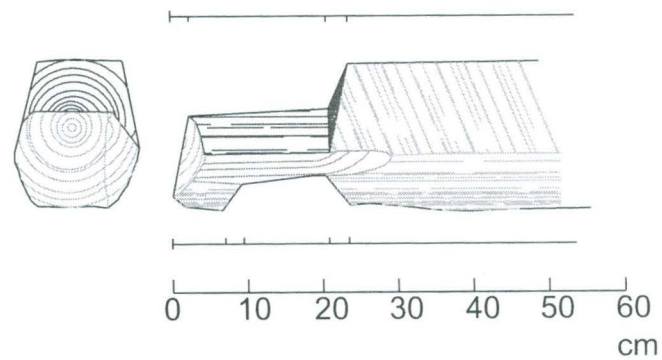
TURUN MAAKUNTAMUSEO, TURKU

Yksityiskohtapiirros 34/2001

lounaisseinä



luoteisseinä



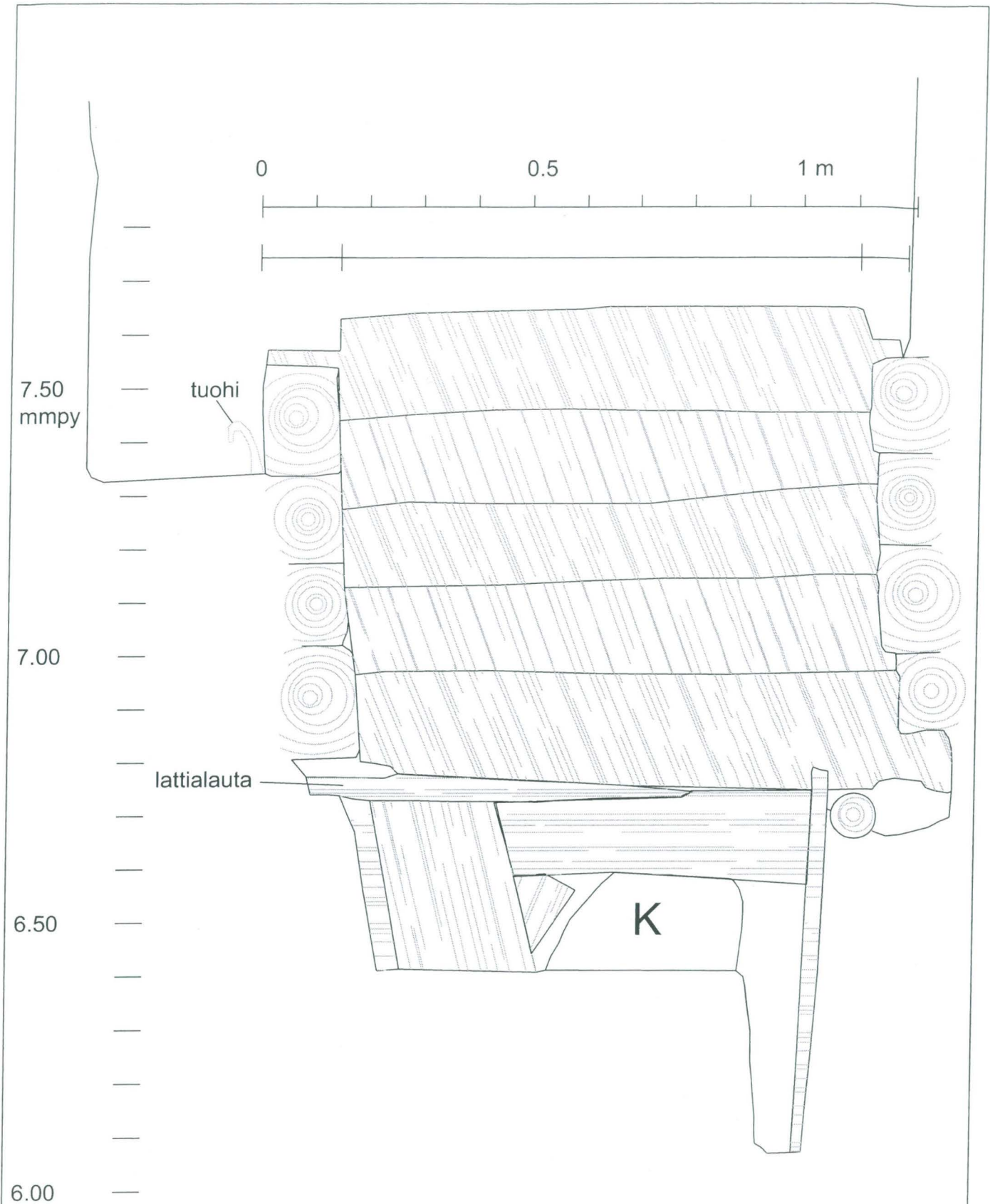
TURKU
Rettiginrinne
E. Saloranta 2001

MITTAUSDOKUMENTOINTI
Miikka Kumpulainen / Miikka Kumpulainen

Yksityiskohtapiirros
R360
MK 1:10

TURUN MAAKUNTAMUSEO, TURKU

Yksityiskohtapiirros 35/2001



TURKU
 Rettiginrinne
 E. Saloranta 2001

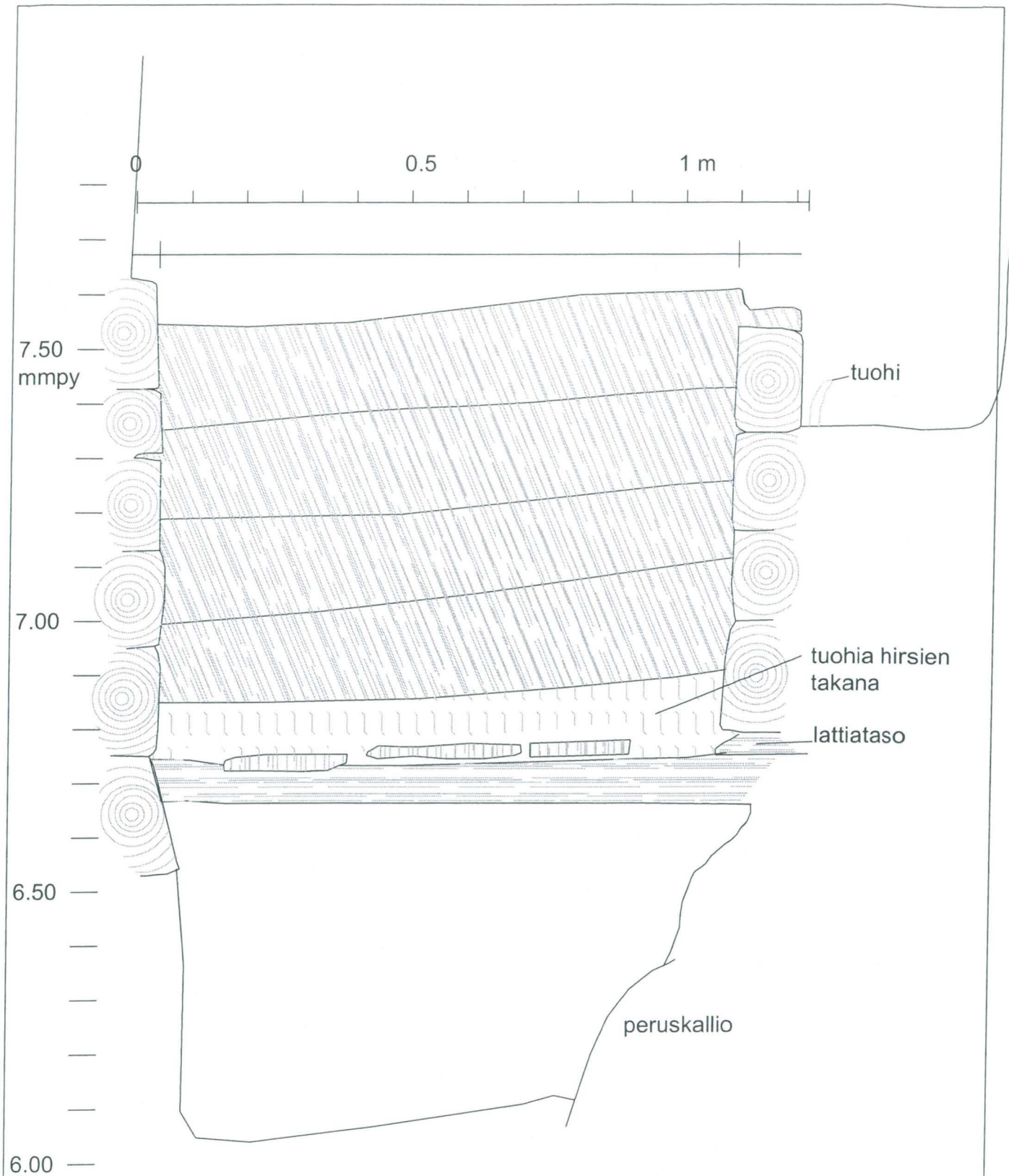
Yksityiskohtapiirros
 R290, luoteisseinä
 MK 1:10

MITTAUSDOKUMENTOINTI

TURUN MAAKUNTAMUSEO, TURKU

Miikka Kumpulainen / Miikka Kumpulainen

Yksityiskohtapiirros 36/2001



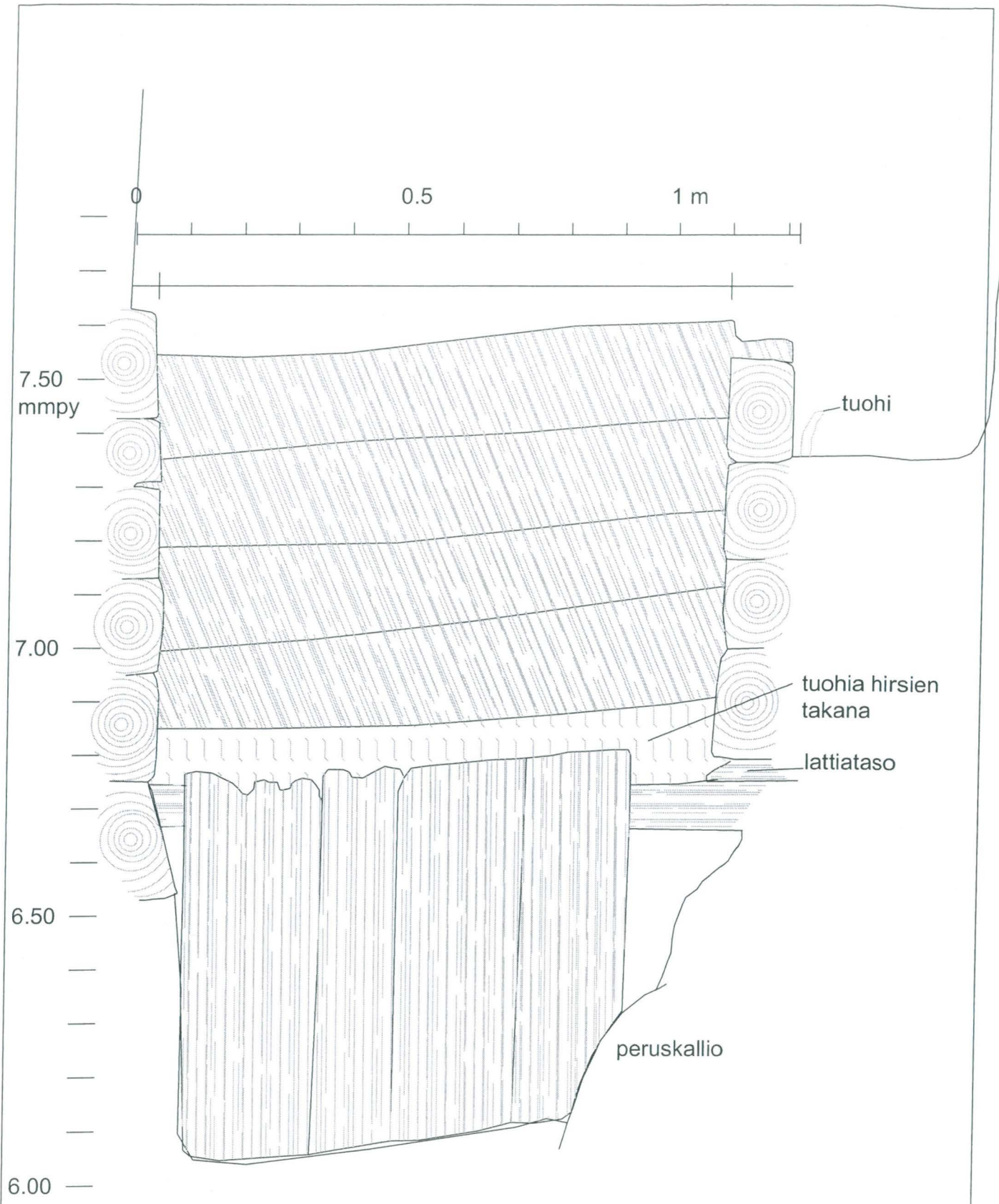
TURKU
 Rettiginrinne
 E. Saloranta 2001

Yksityiskohtapiirros
 R290, koillisseinä
 MK 1:10

MITTAUSDOKUMENTOINTI
 Miikka Kumpulainen / Miikka Kumpulainen

TURUN MAAKUNTAMUSEO, TURKU

Yksityiskohtapiirros 37a/2001



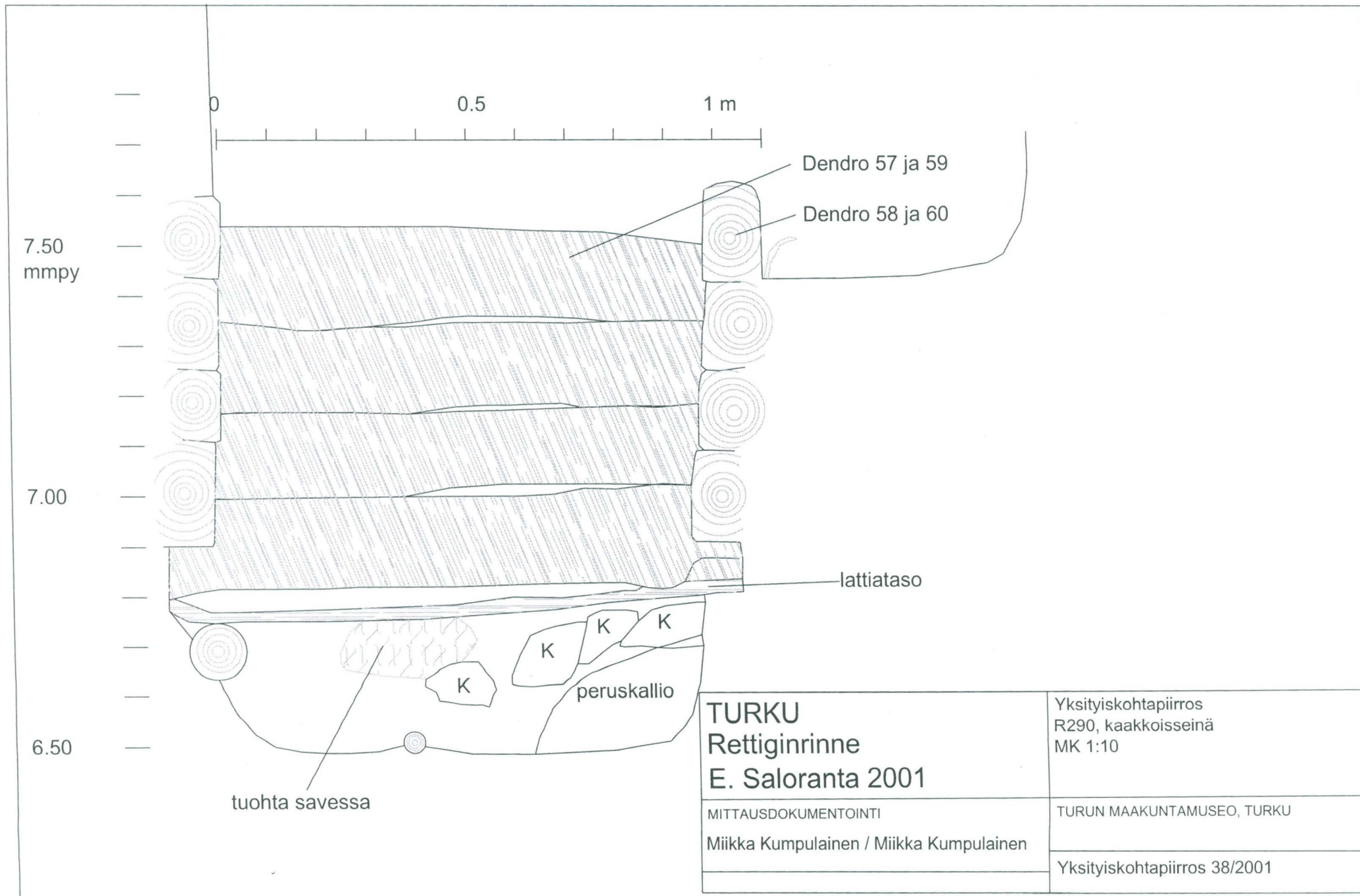
TURKU
Rettiginrinne
E. Saloranta 2001

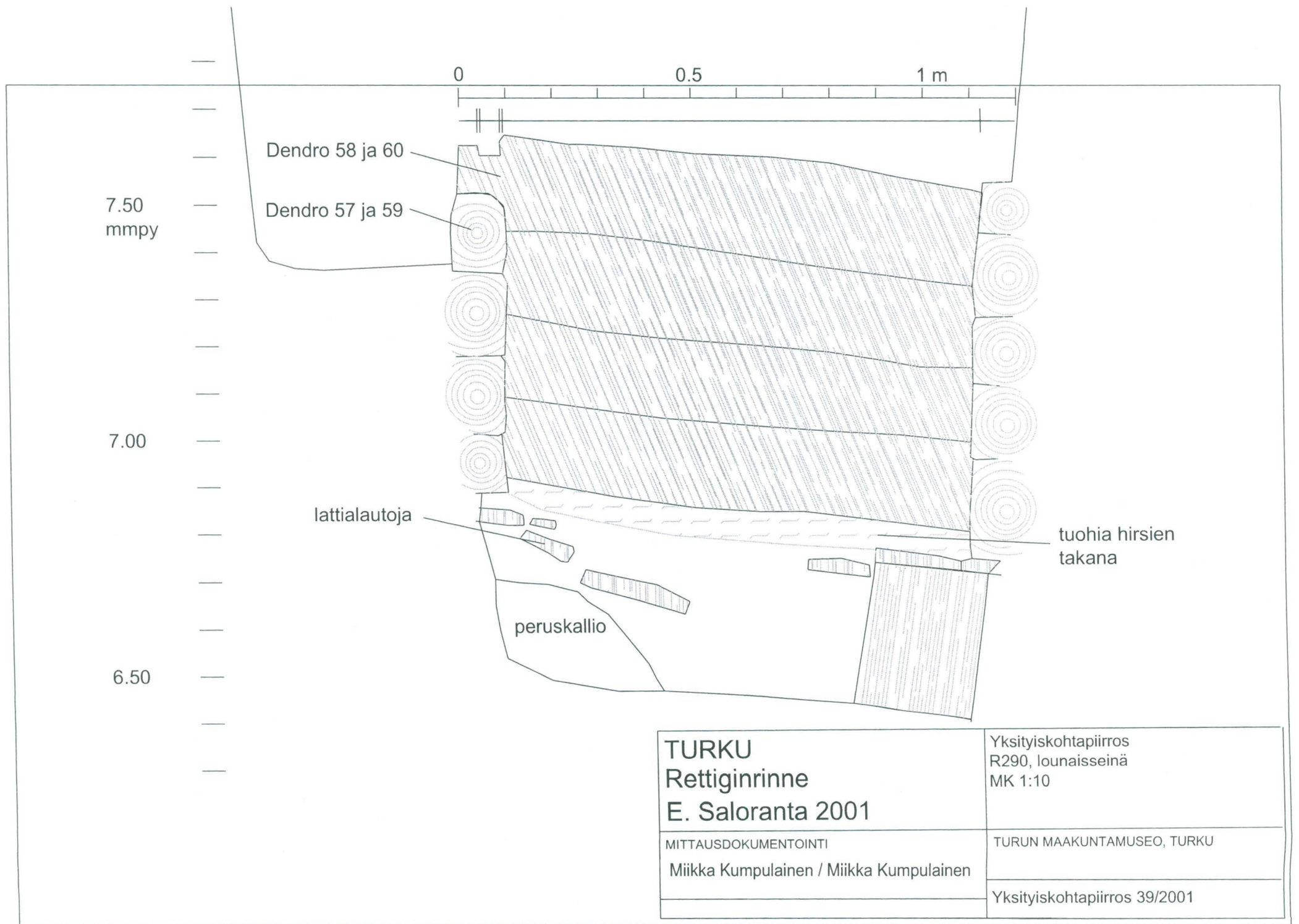
MITTAUSDOKUMENTOINTI
 Miikka Kumpulainen / Miikka Kumpulainen

Yksityiskohtapiirros
 R290, koillisseinä
 MK 1:10

TURUN MAAKUNTAMUSEO, TURKU

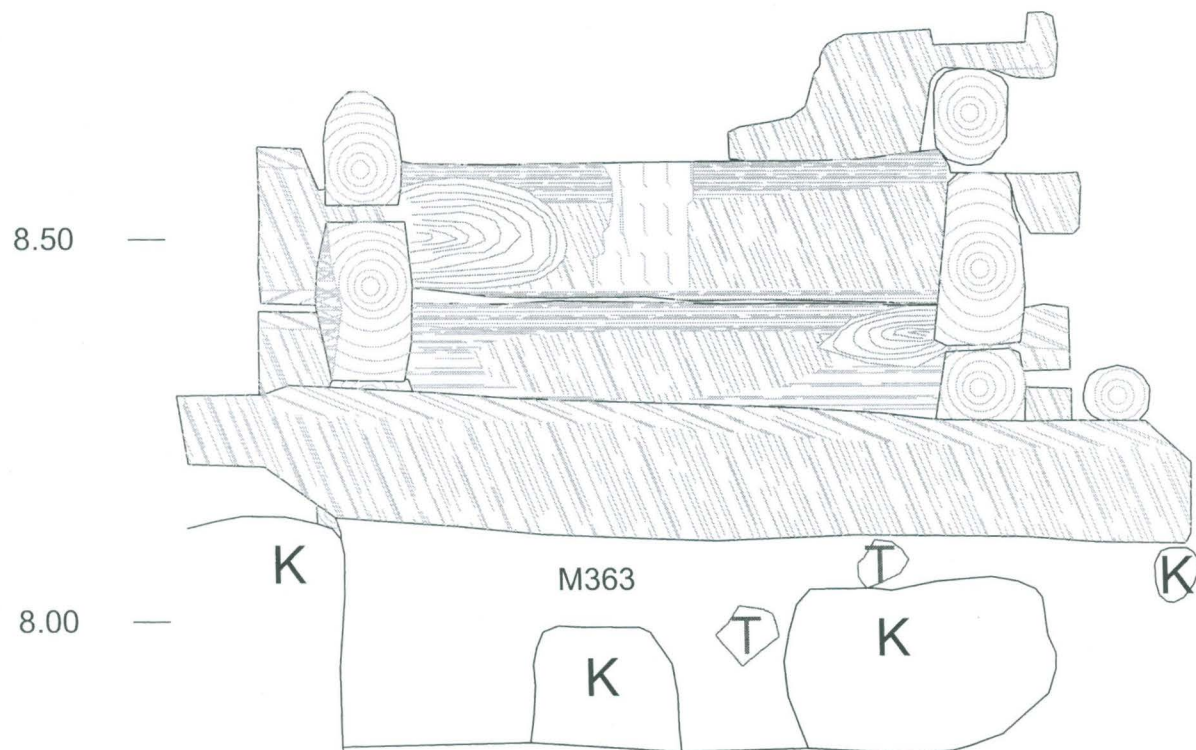
Yksityiskohtapiirros 37b/2001





0 m 0.5 m 1 m 1.5 m

9.00
mpy



8.00

7.50

TURKU
Rettiginrinne
E. Saloranta 2001

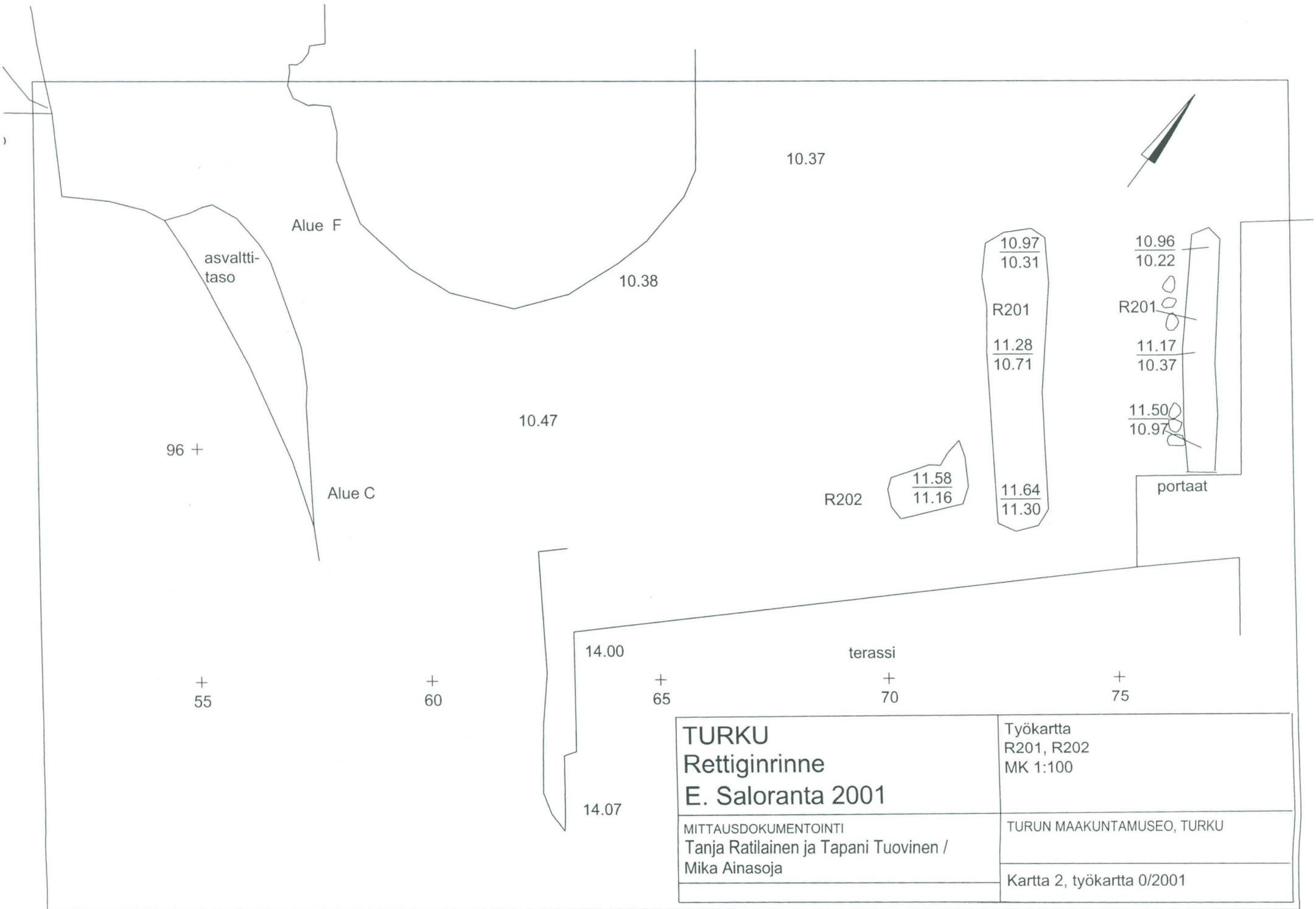
MITTAUSDOKUMENTOINTI
 Tanja Ratilainen / Mika Ainasoja

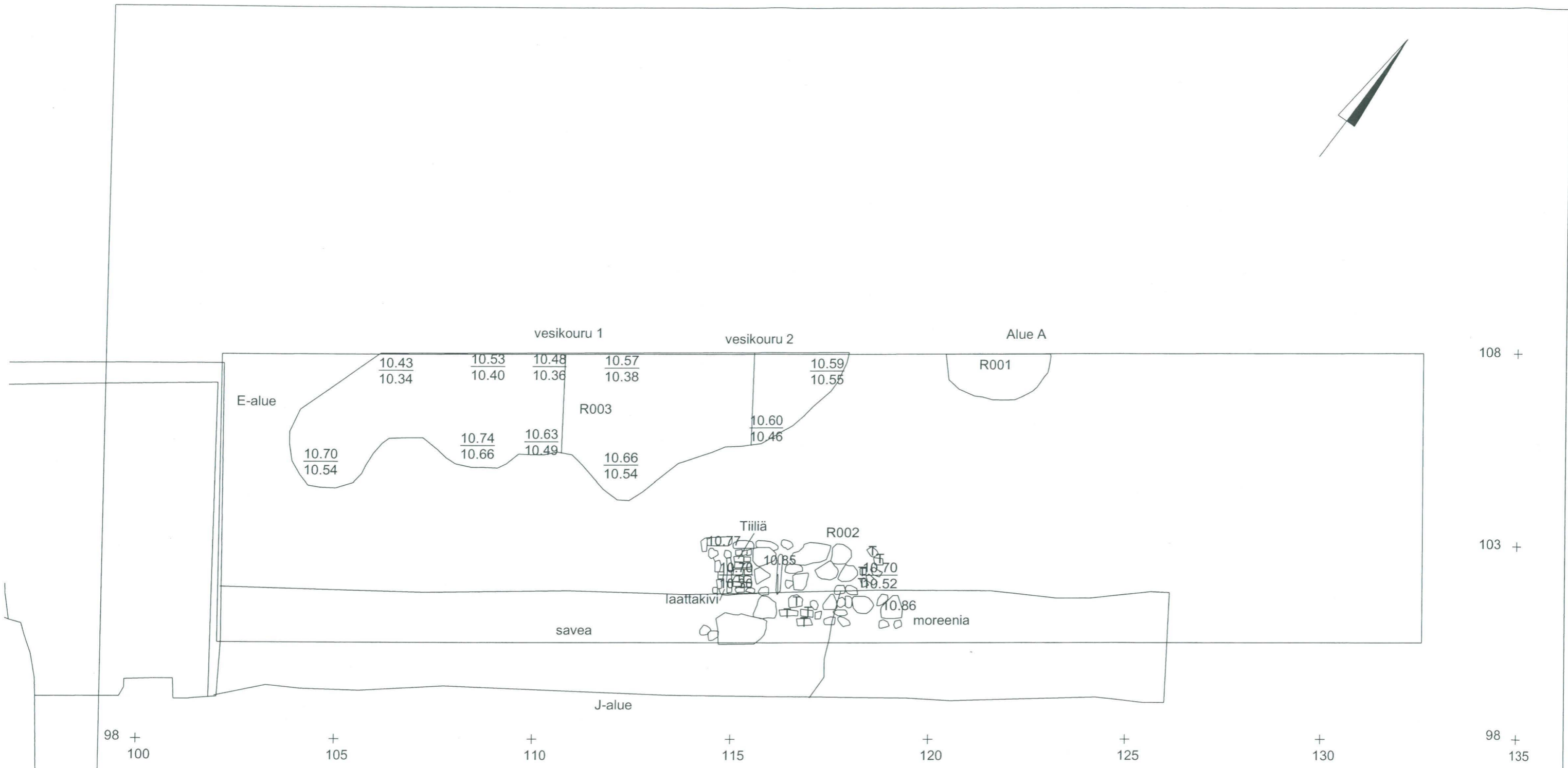

Yksityiskohtapiirros
 R214, lounaispuolen ulkoseinä
 MK 1:10

TURUN MAAKUNTAMUSEO, TURKU

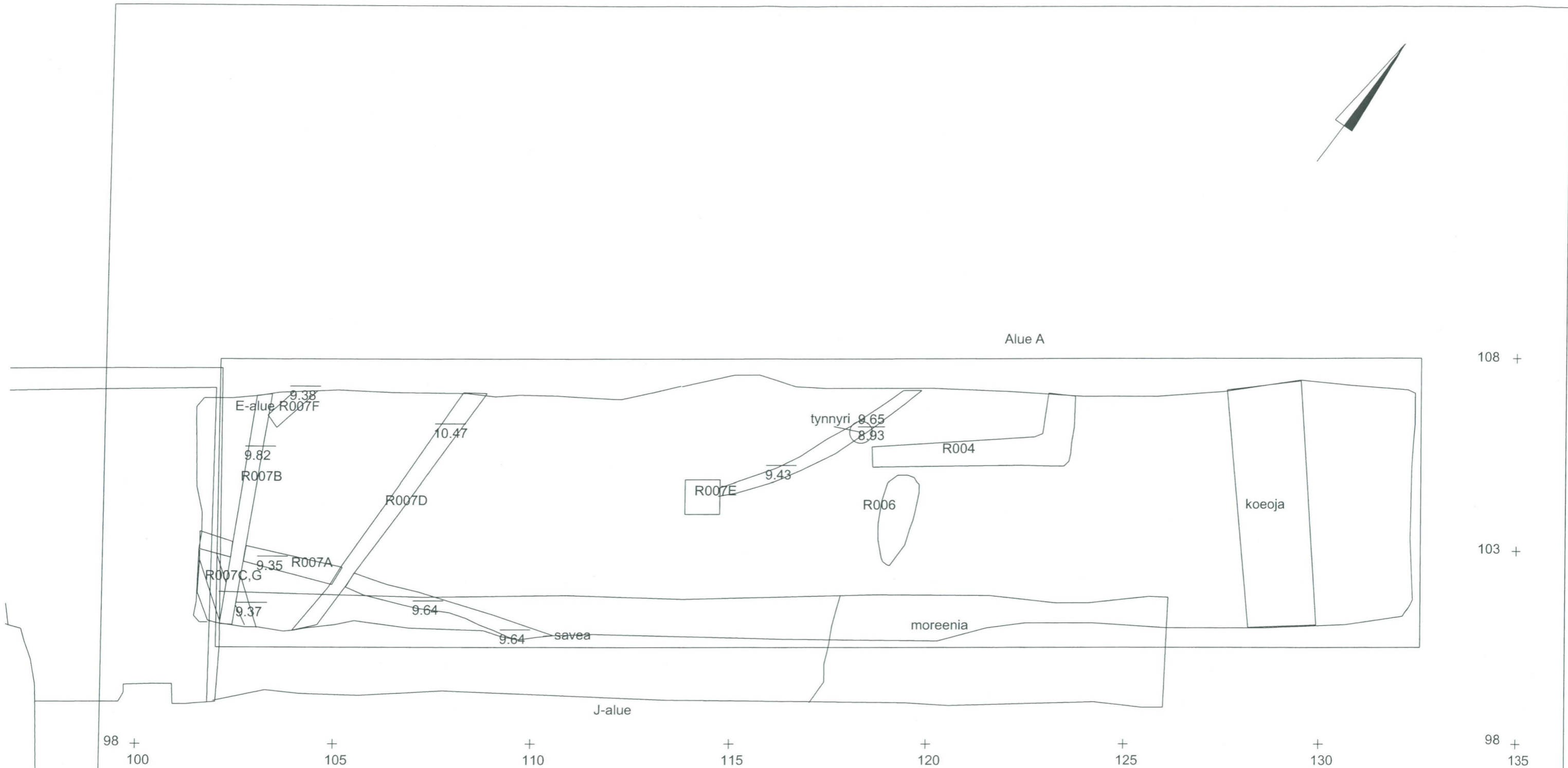

Yksityiskohtapiirros 40/2001

Turku Rettiginrinne 2000-2001
Liite VII Työkartat

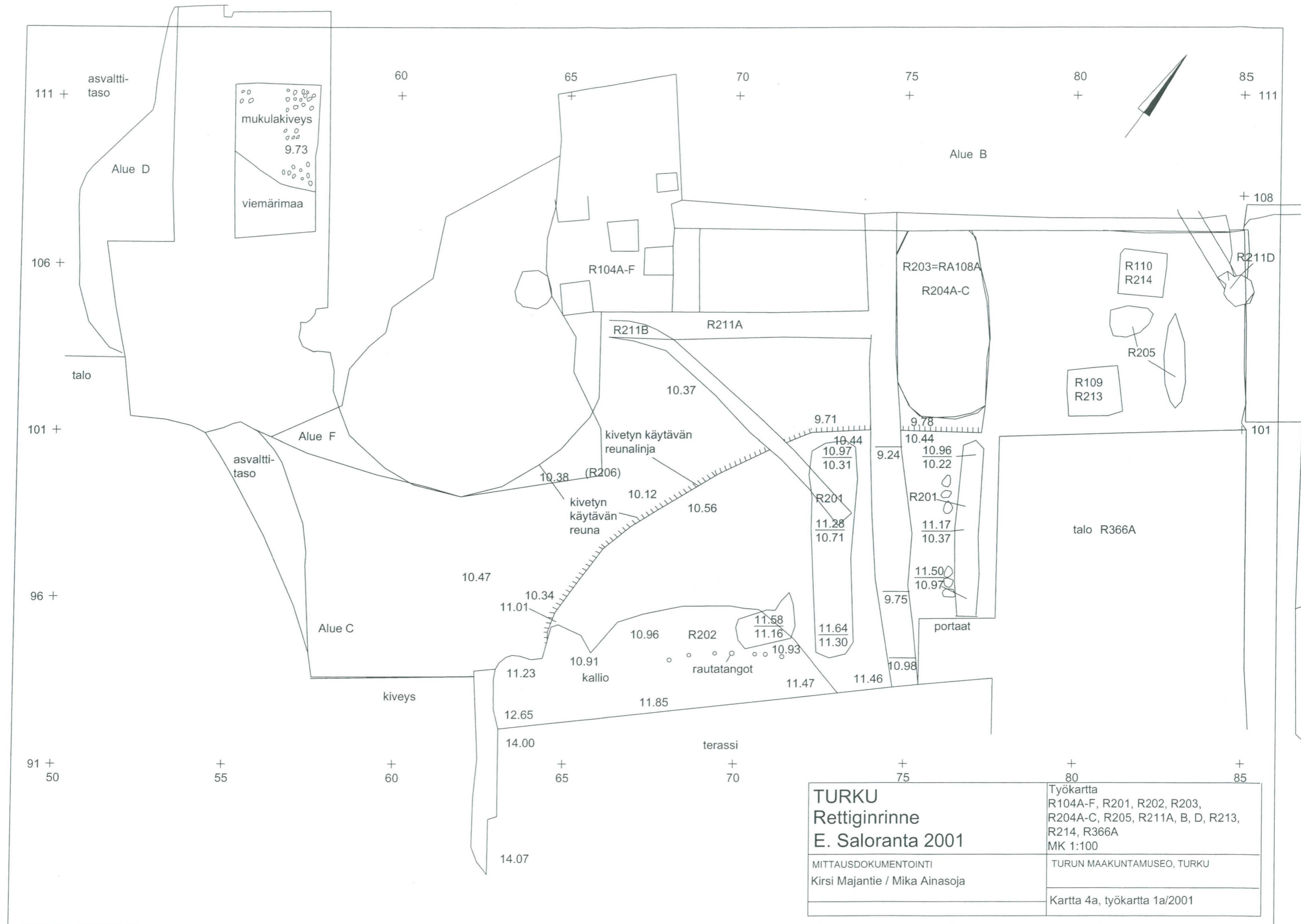


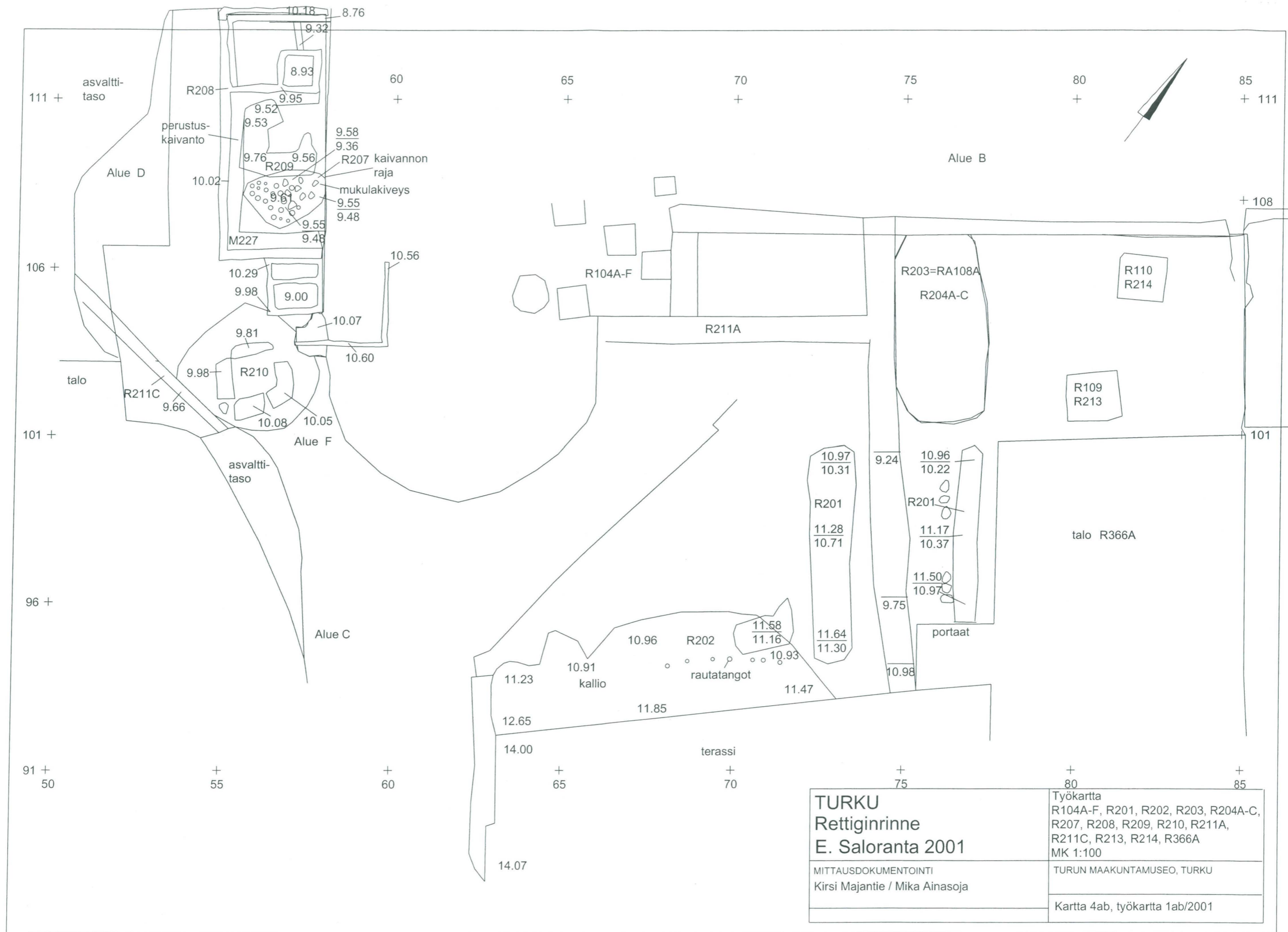


TURKU Rettiginrinne L. Seppänen 2000	Työkartta R001, R002, R003 MK 1:100
MITTAUSDOKUMENTOINTI Kirsi Majantie / Miikka Kumpulainen	TURUN MAAKUNTAMUSEO, TURKU
	Kartta 2, työkartta 1/2000



TURKU Rettiginrinne L.Seppänen 2000	Työkartta R004, R006, R007A-G MK 1:100
MITTAUSDOKUMENTOINTI Kirsi Majantie / Miikka Kumpulainen	TURUN MAAKUNTAMUSEO, TURKU
	Kartta 3, työkartta 2/2000





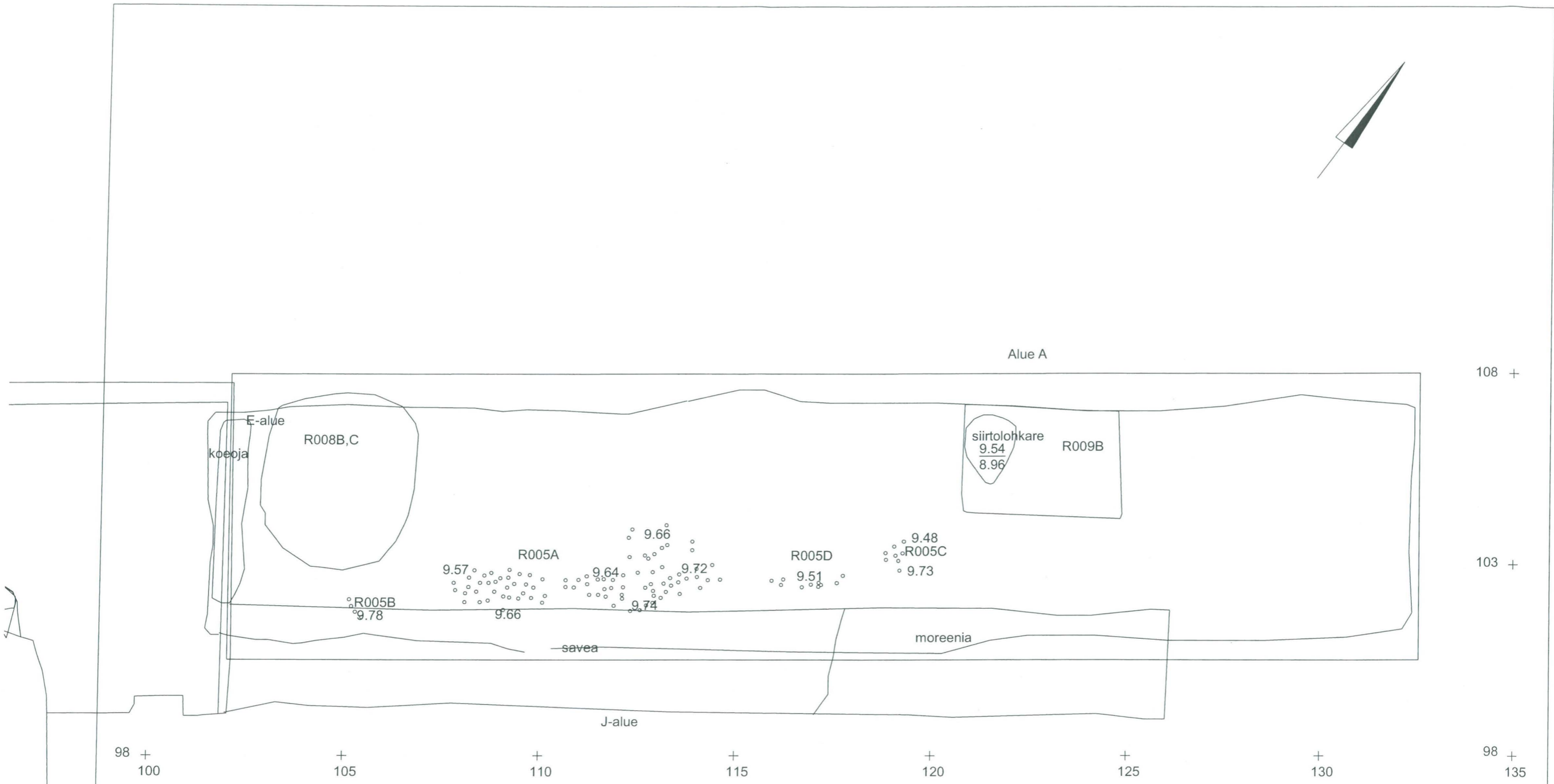
TURKU
Rettiginrinne
E. Saloranta 2001

MITTAUSDOKUMENTOINTI
 Kirsi Majantie / Mika Ainasoja

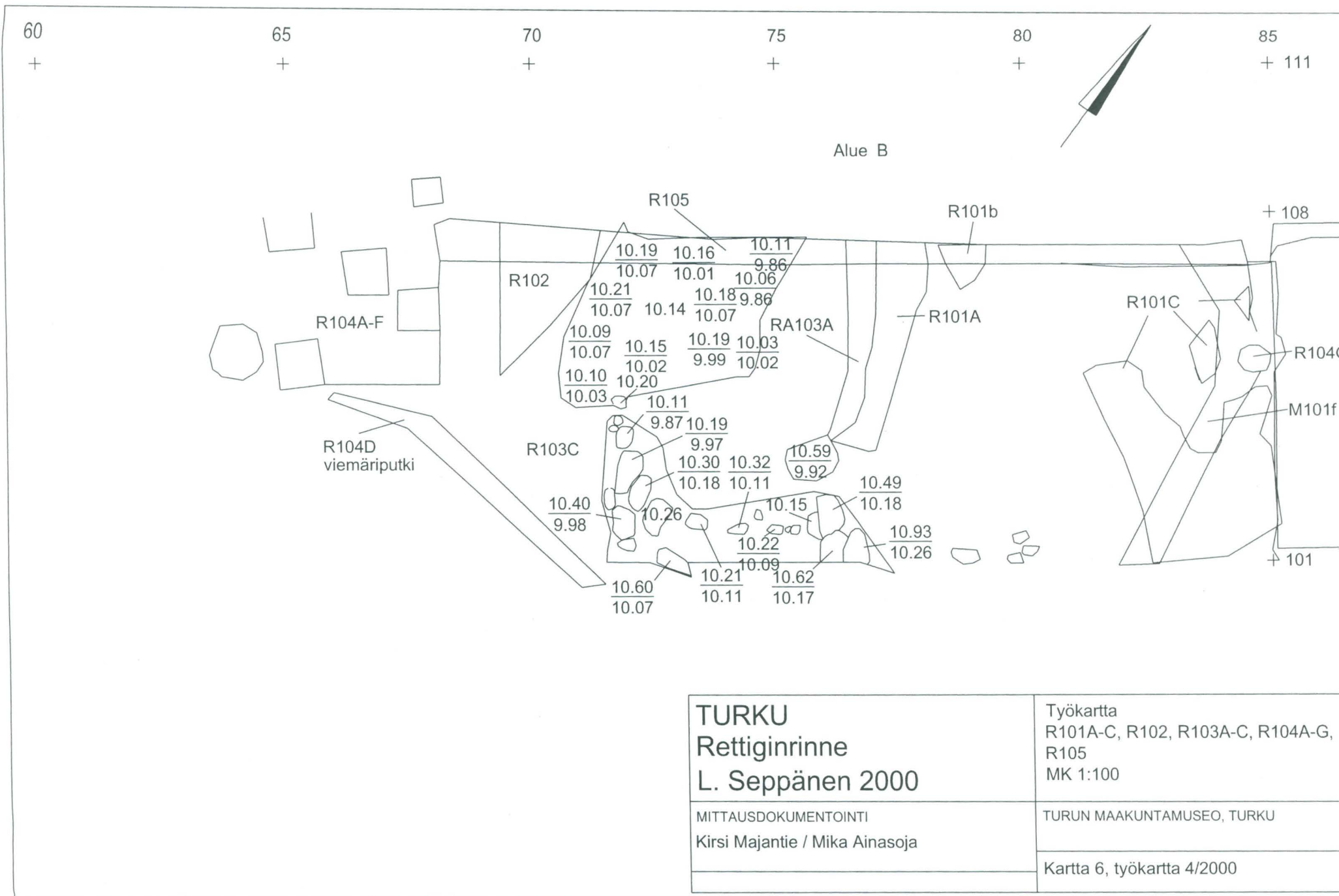
Työkartta
 R104A-F, R201, R202, R203, R204A-C,
 R207, R208, R209, R210, R211A,
 R211C, R213, R214, R366A
 MK 1:100

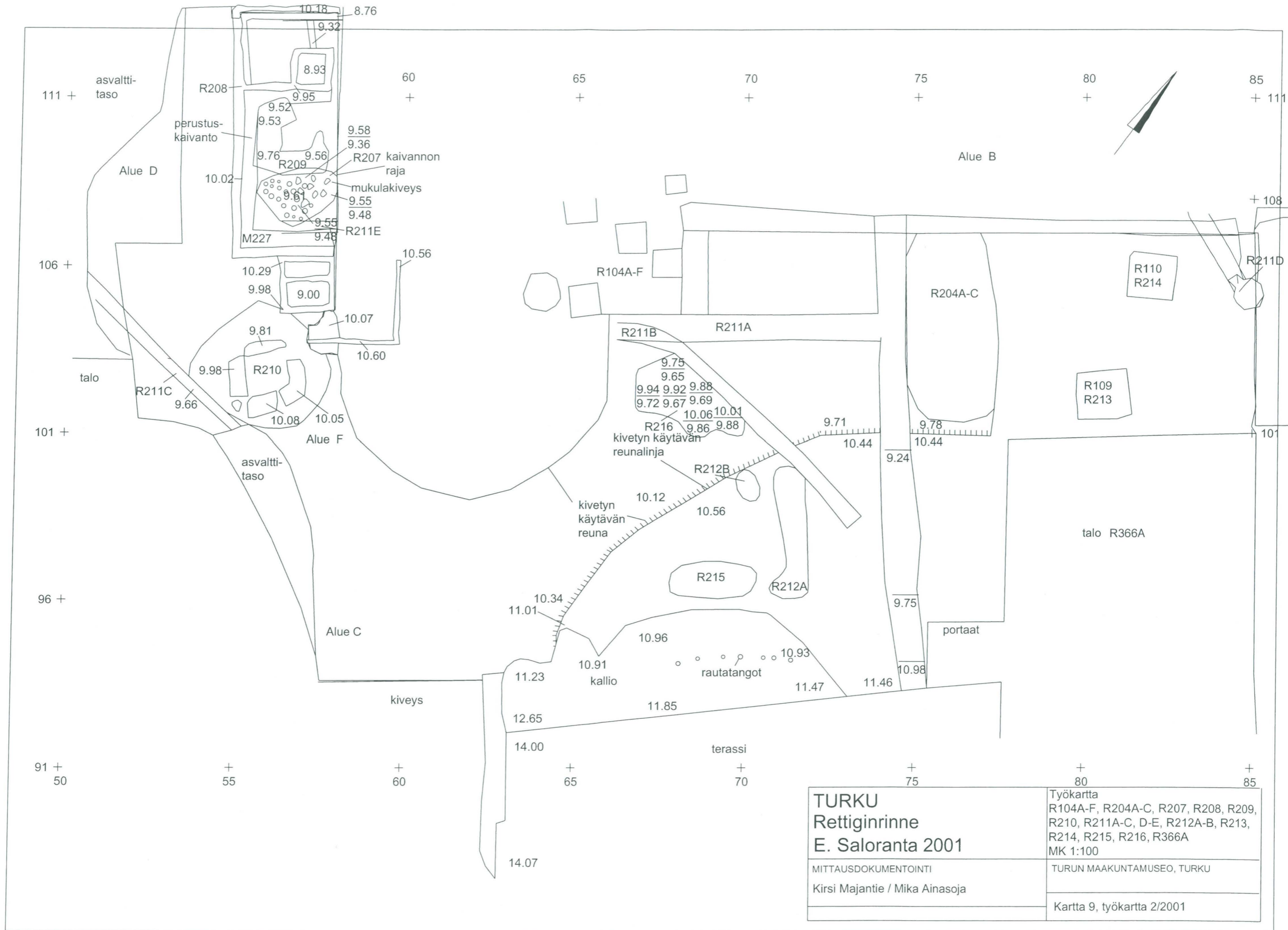
TURUN MAAKUNTAMUSEO, TURKU

Kartta 4ab, työkartta 1ab/2001



TURKU Rettiginrinne L. Seppänen 2000	Työkartta R005A-D, R008B-C, R009B MK 1:100
MITTAUSDOKUMENTOINTI Kirsi Majantie / Miikka Kumpulainen	TURUN MAAKUNTAMUSEO, TURKU
	Kartta 5, työkartta 3/2000





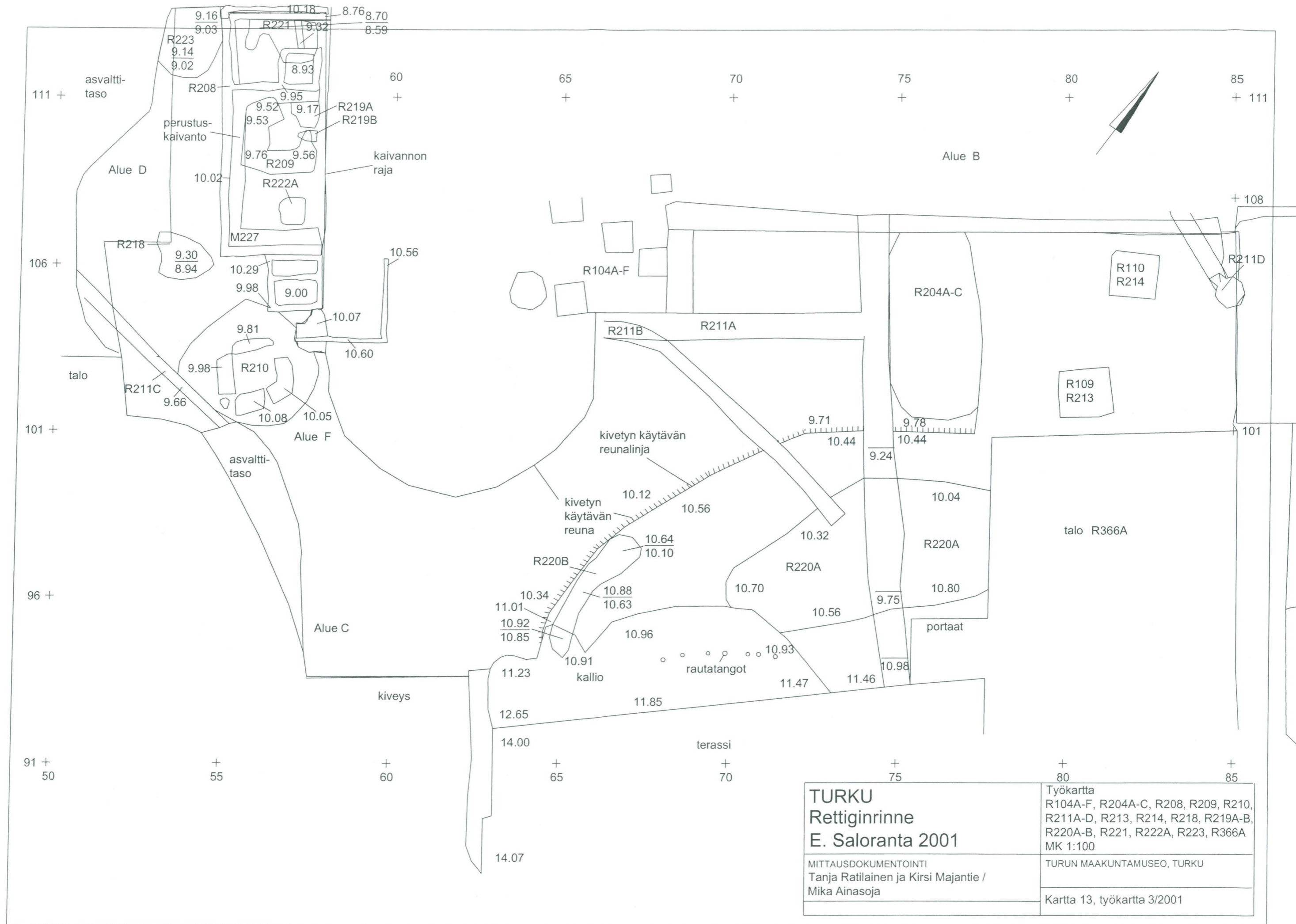
TURKU
Rettiginrinne
E. Saloranta 2001

MITTAUSDOKUMENTOINTI
 Kirsi Majantie / Mika Ainasoja

Työkartta
 R104A-F, R204A-C, R207, R208, R209,
 R210, R211A-C, D-E, R212A-B, R213,
 R214, R215, R216, R366A
 MK 1:100

TURUN MAAKUNTAMUSEO, TURKU

Kartta 9, työkartta 2/2001



TURKU
Rettiginrinne
E. Saloranta 2001

MITTAUSDOKUMENTOINTI
 Tanja Ratilainen ja Kirsi Majantie /
 Mika Ainasoja

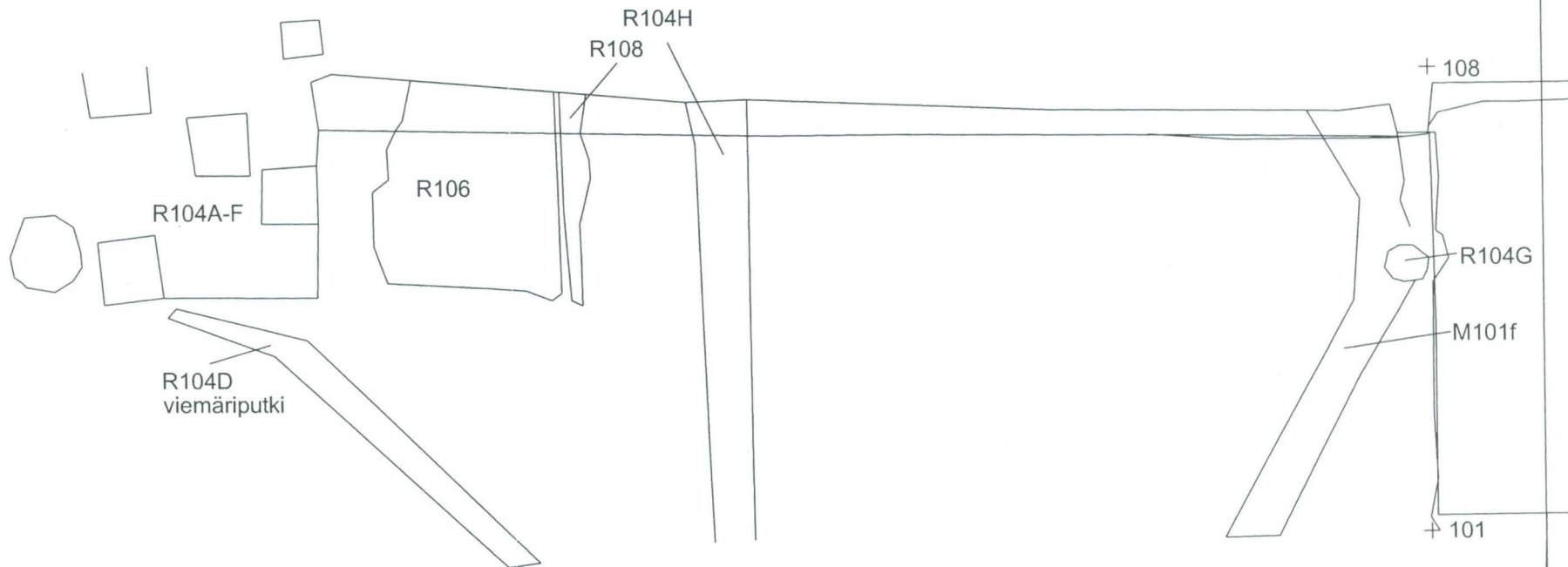
Työkartta
 R104A-F, R204A-C, R208, R209, R210,
 R211A-D, R213, R214, R218, R219A-B,
 R220A-B, R221, R222A, R223, R366A
 MK 1:100

TURUN MAAKUNTAMUSEO, TURKU

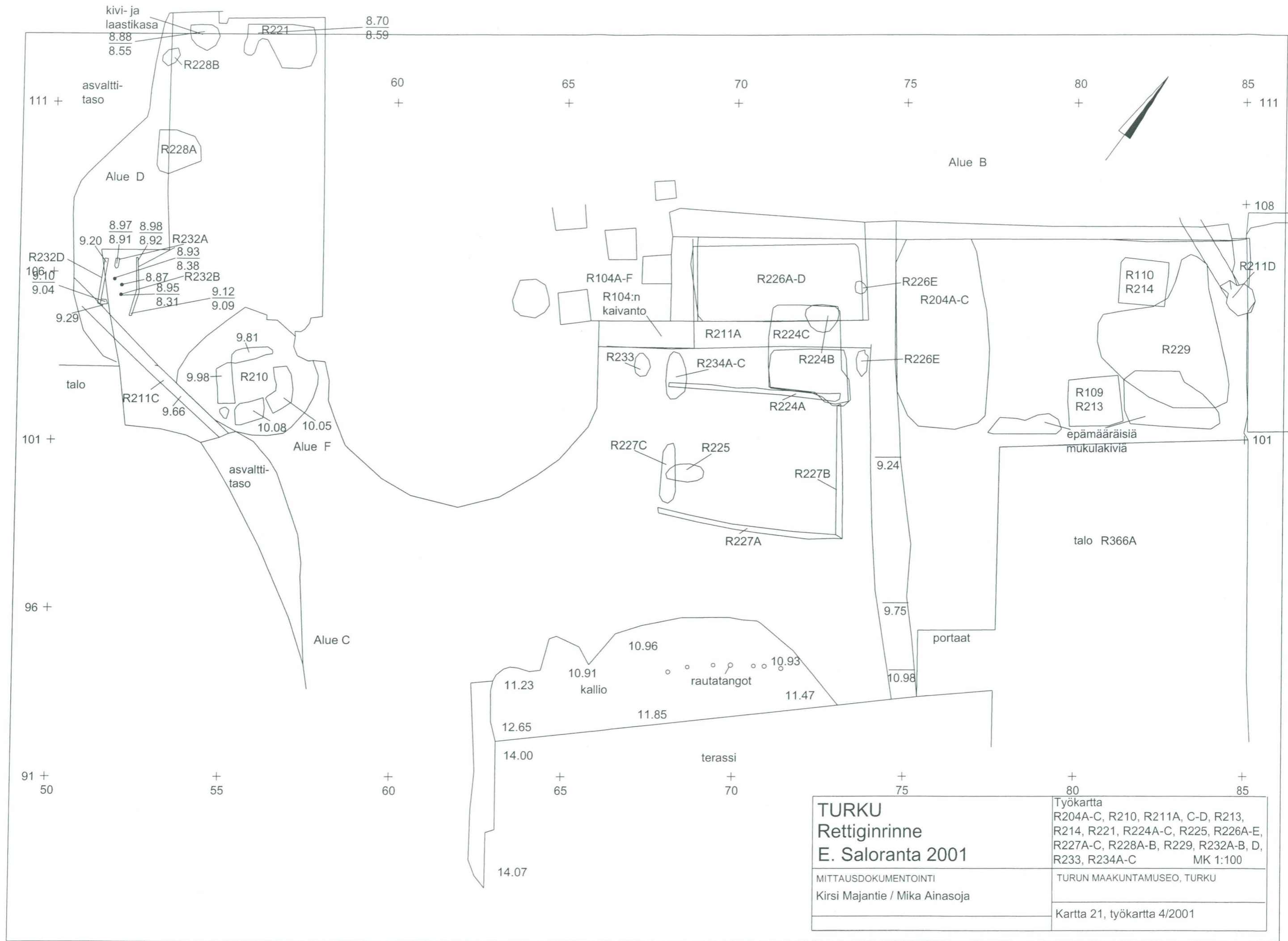
Kartta 13, työkartta 3/2001

60 + 65 + 70 + 75 + 80 + 85 + 111

Alue B



TURKU Rettiginrinne L.Seppänen 2000	Työkartta R104A-H, R106, R108 MK 1:100
MITTAUSDOKUMENTOINTI Kirsi Majantie / Mika Ainasoja	TURUN MAAKUNTAMUSEO, TURKU
	Kartta 14, työkartta 5/2000



TURKU
Rettiginrinne
E. Saloranta 2001

MITTAUSDOKUMENTOINTI
 Kirsi Majantie / Mika Ainasoja

Työkartta
 R204A-C, R210, R211A, C-D, R213,
 R214, R221, R224A-C, R225, R226A-E,
 R227A-C, R228A-B, R229, R232A-B, D,
 R233, R234A-C MK 1:100

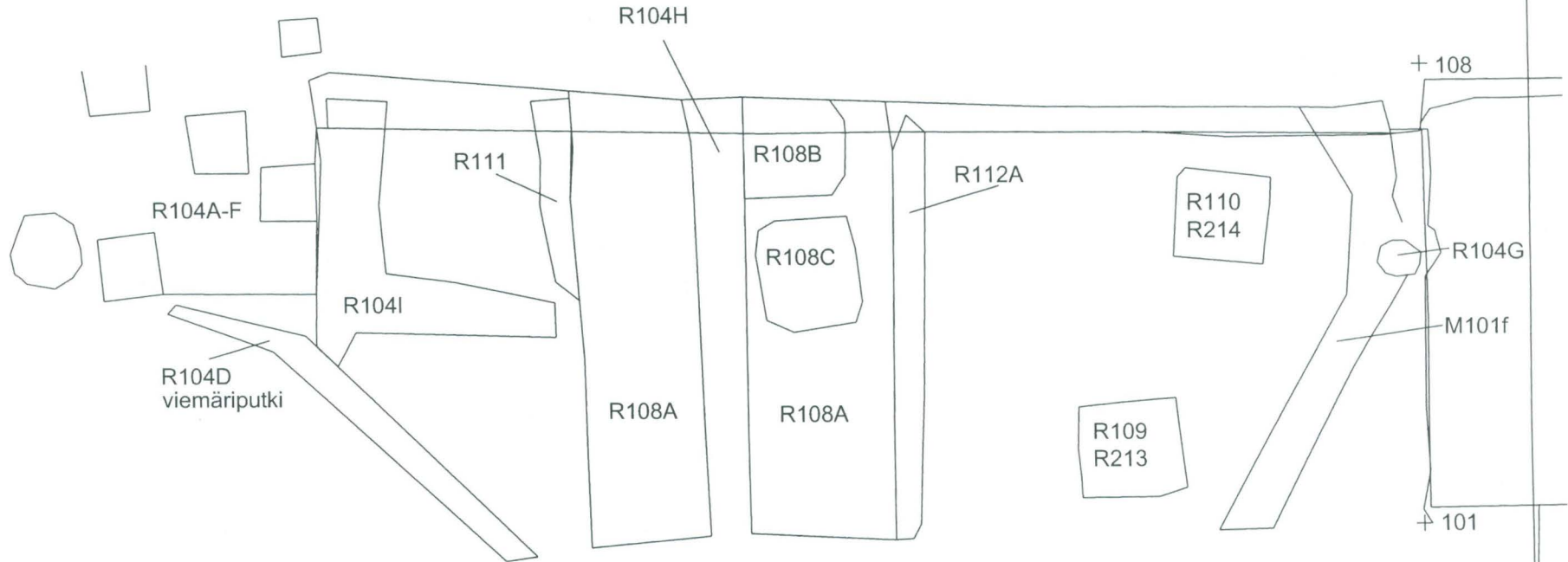
TURUN MAAKUNTAMUSEO, TURKU

Kartta 21, työkartta 4/2001

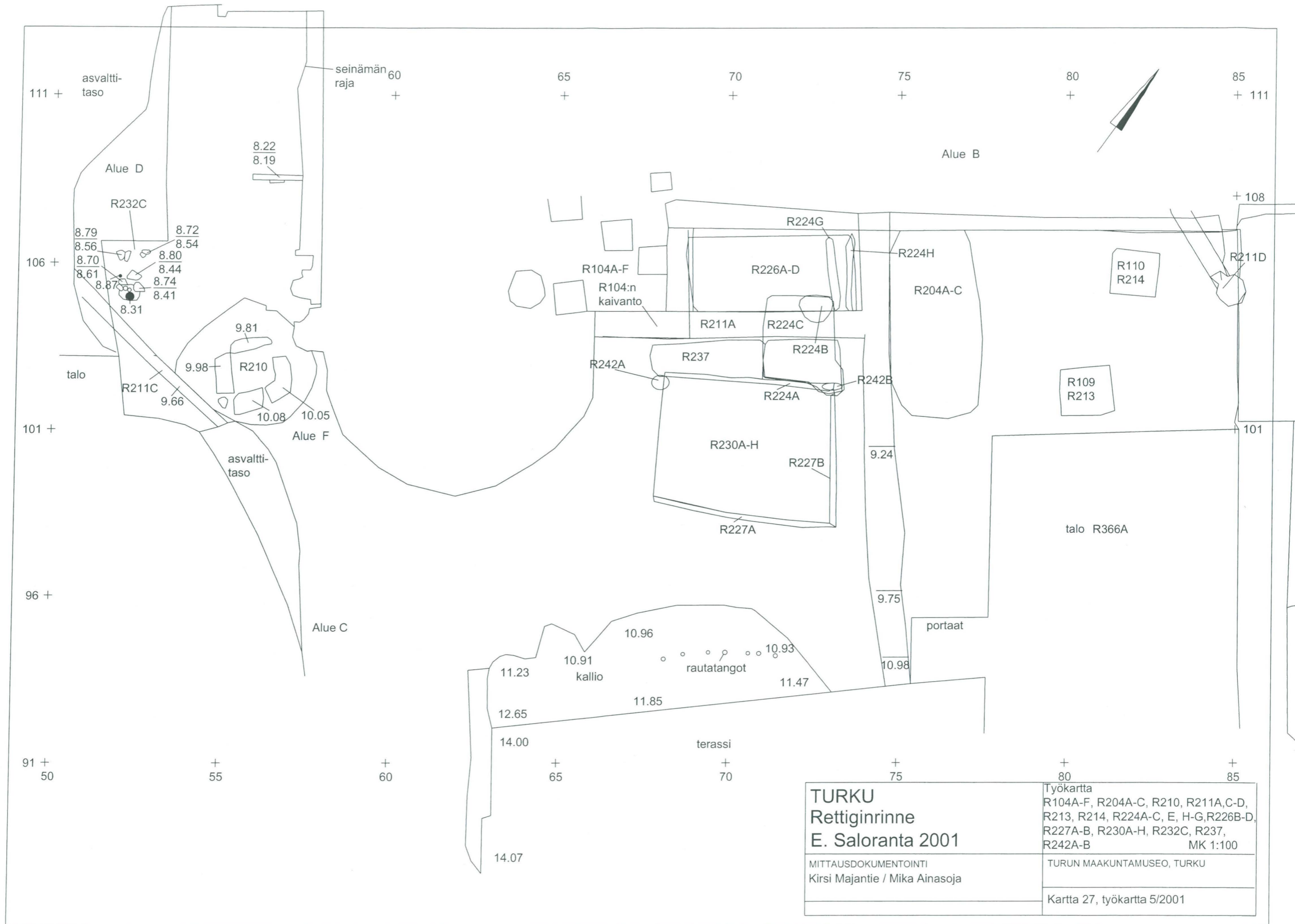
60 + 65 + 70 + 75 + 80 + 85 + 111



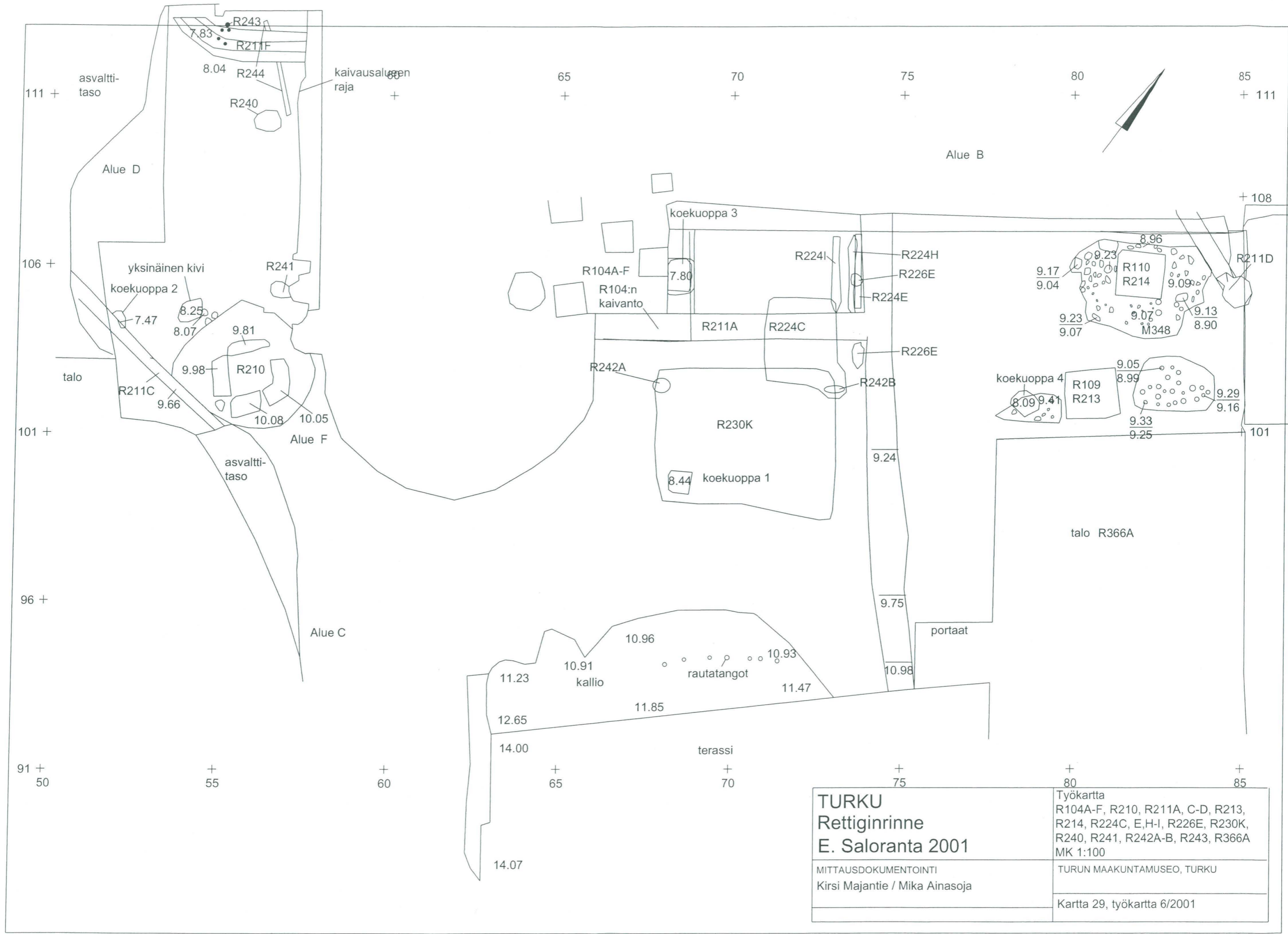
Alue B



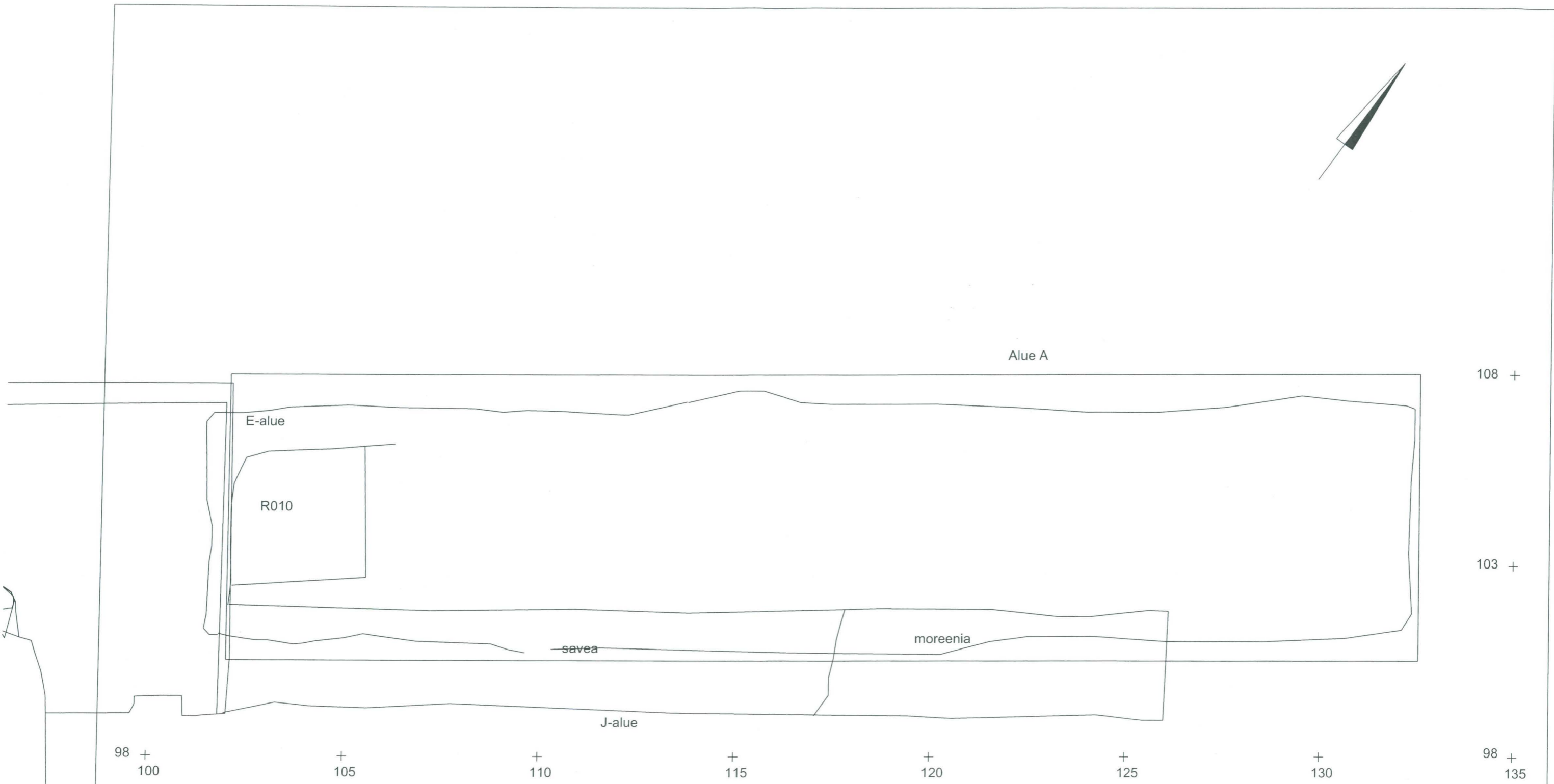
TURKU Rettiginrinne L. Seppänen 2000	Työkartta R104A-I, R108A-C, R109, R110, R111, R112A MK 1:100
MITTAUSDOKUMENTOINTI Kirsi Majantie / Mika Ainasoja	TURUN MAAKUNTAMUSEO, TURKU
	Kartta 21, työkartta 6/2000



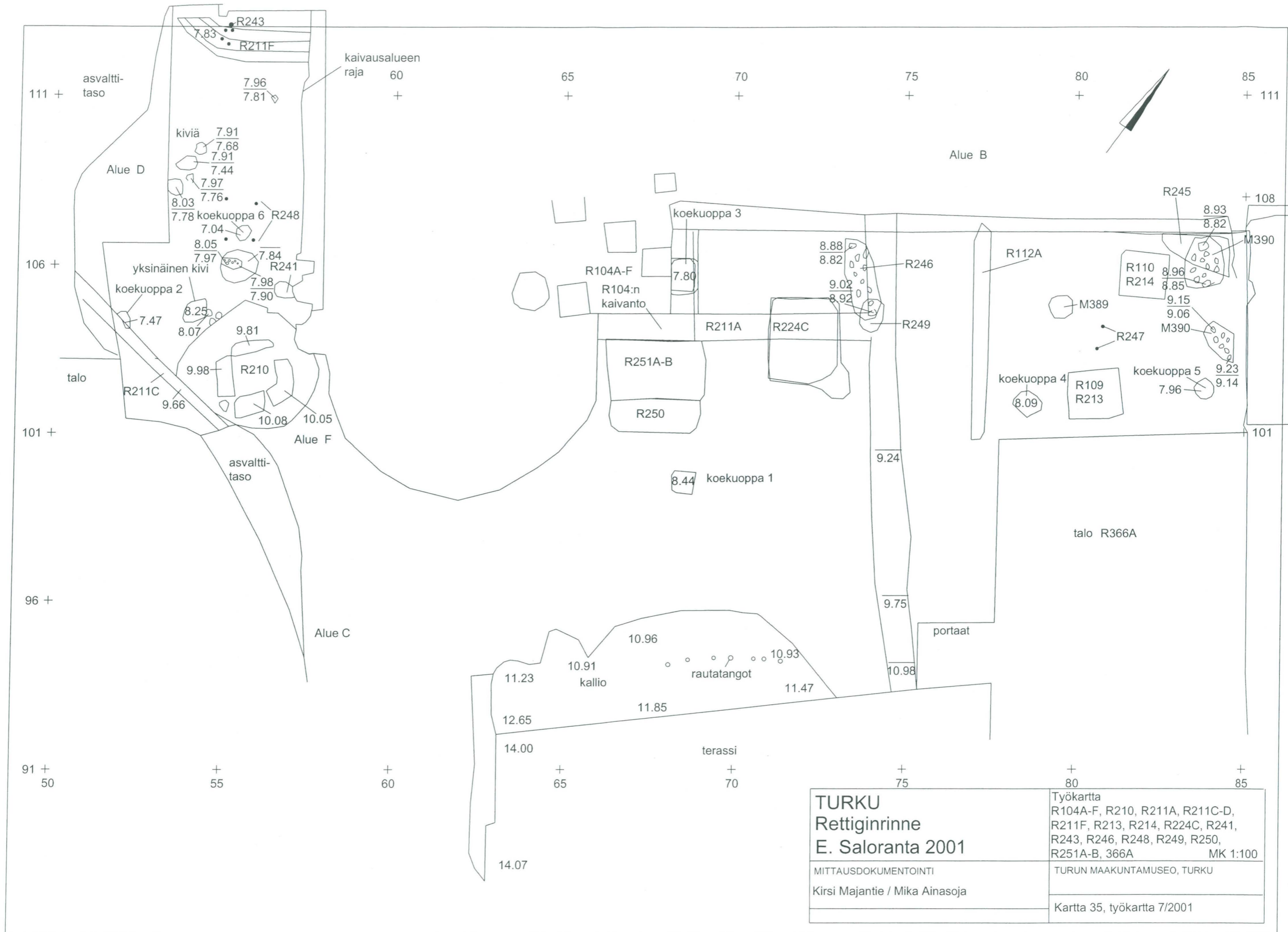
TURKU Rettiginrinne E. Saloranta 2001	Työkartta R104A-F, R204A-C, R210, R211A,C-D, R213, R214, R224A-C, E, H-G,R226B-D, R227A-B, R230A-H, R232C, R237, R242A-B MK 1:100
	MITTAUSDOKUMENTOINTI Kirsi Majantie / Mika Ainasoja
	TURUN MAAKUNTAMUSEO, TURKU Kartta 27, työkartta 5/2001



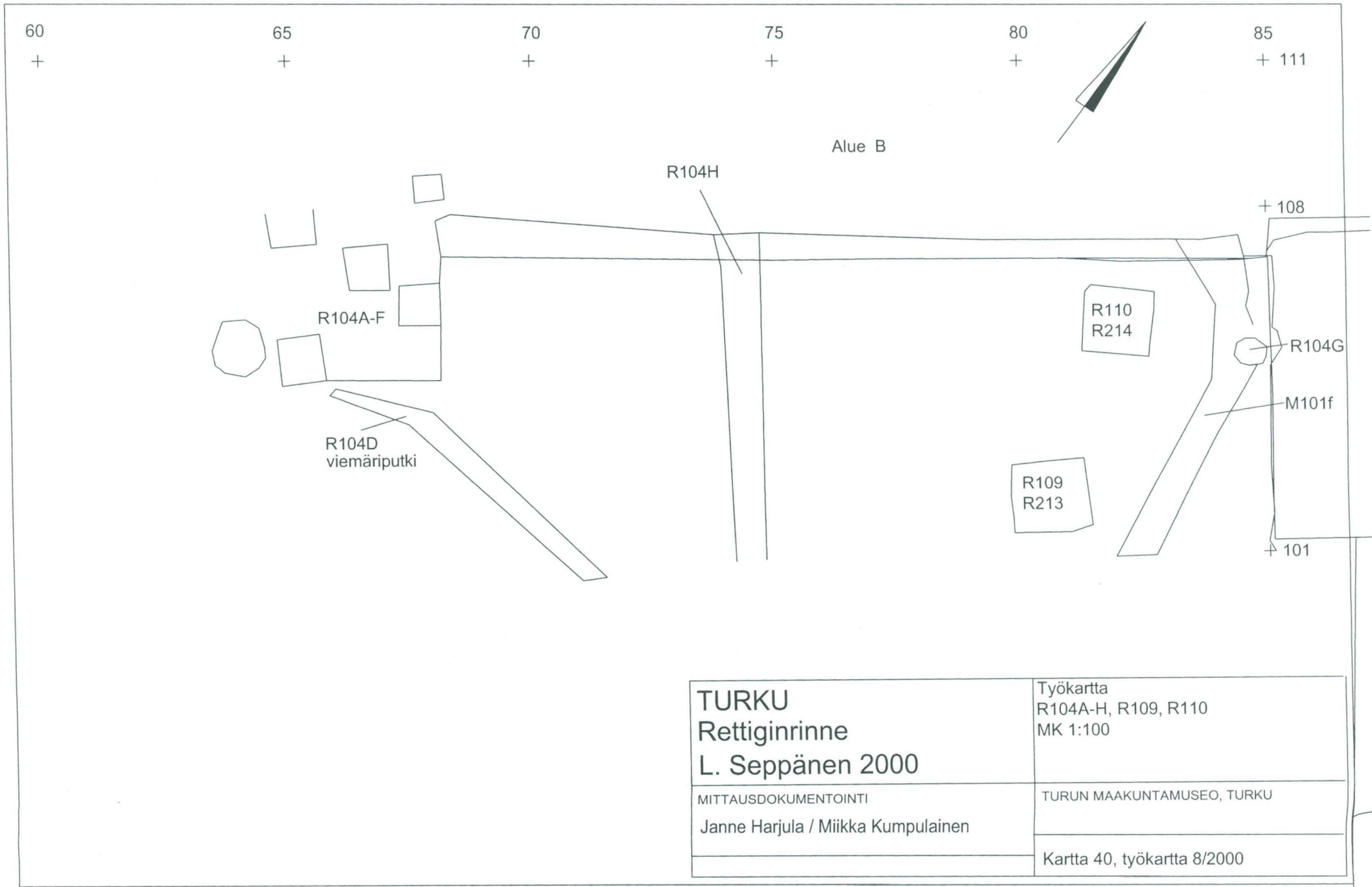
TURKU Rettiginrinne E. Saloranta 2001	Työkartta R104A-F, R210, R211A, C-D, R213, R214, R224C, E, H-I, R226E, R230K, R240, R241, R242A-B, R243, R366A MK 1:100
	TURUN MAAKUNTAMUSEO, TURKU
	Kartta 29, työkartta 6/2001

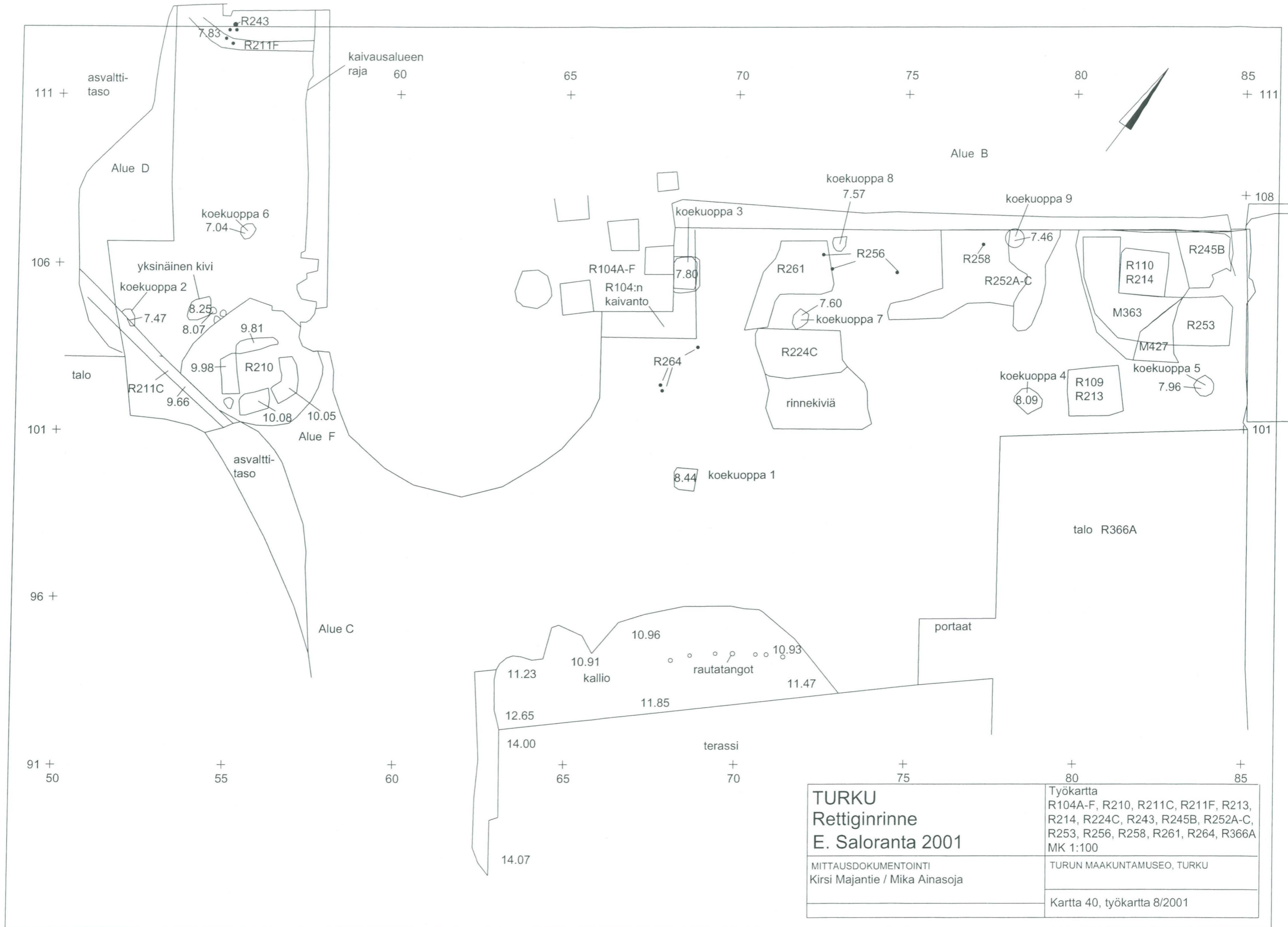


TURKU Rettiginrinne L. Seppänen 2000	Työkartta R010 MK 1:100
MITTAUSDOKUMENTOINTI Miikka Kumpulainen	TURUN MAAKUNTAMUSEO, TURKU
	Kartta 30, työkartta 7/2000



<p>TURKU Rettiginrinne E. Saloranta 2001</p>	<p>Työkartta R104A-F, R210, R211A, R211C-D, R211F, R213, R214, R224C, R241, R243, R246, R248, R249, R250, R251A-B, 366A MK 1:100</p>
<p>MITTAUSDOKUMENTOINTI</p>	<p>TURUN MAAKUNTAMUSEO, TURKU</p>
<p>Kirsi Majantie / Mika Ainasoja</p>	<p>Kartta 35, työkartta 7/2001</p>

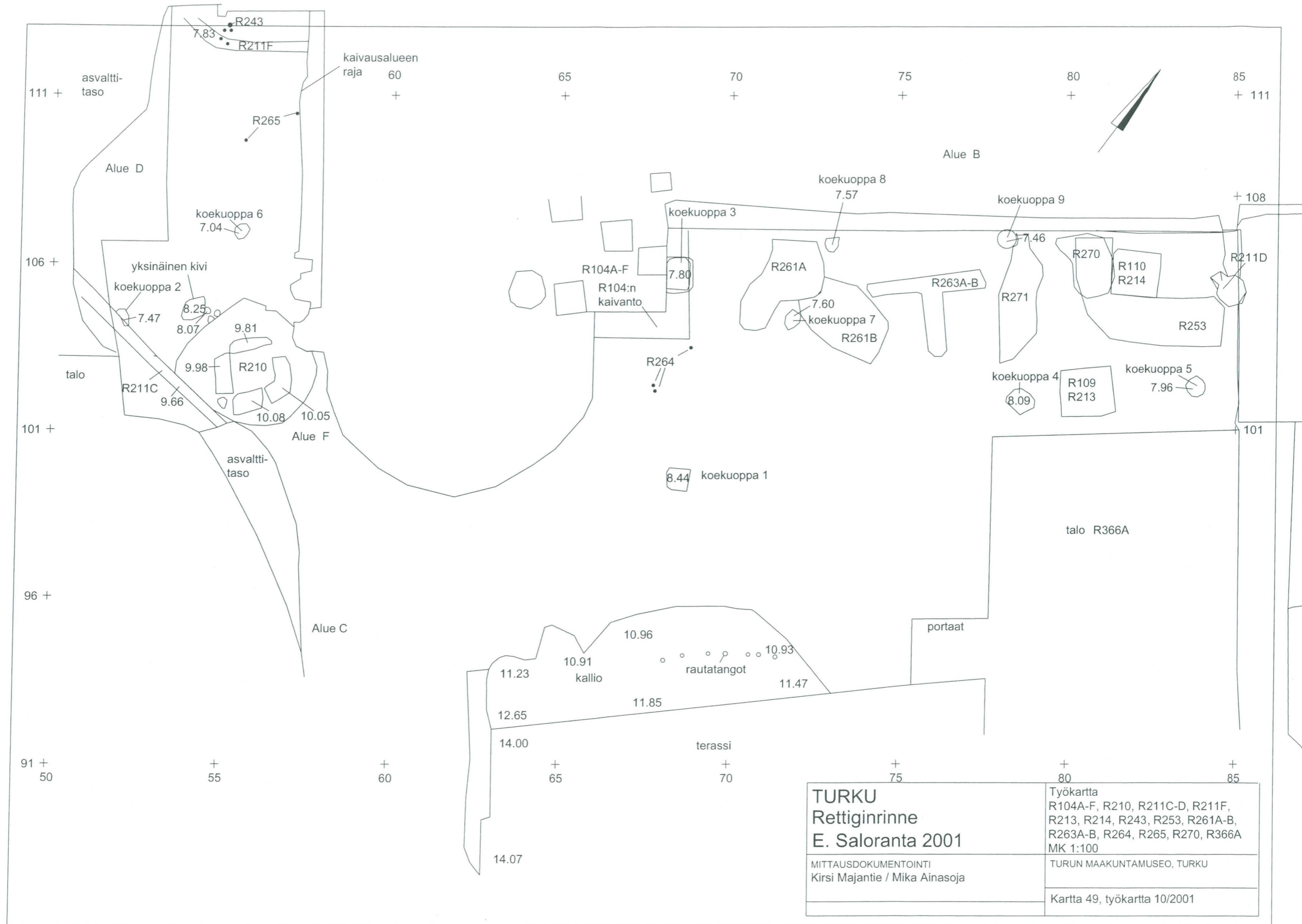




TURKU Rettiginrinne E. Saloranta 2001	Työkartta R104A-F, R210, R211C, R211F, R213, R214, R224C, R243, R245B, R252A-C, R253, R256, R258, R261, R264, R366A MK 1:100
	TURUN MAAKUNTAMUSEO, TURKU
	Kartta 40, työkartta 8/2001

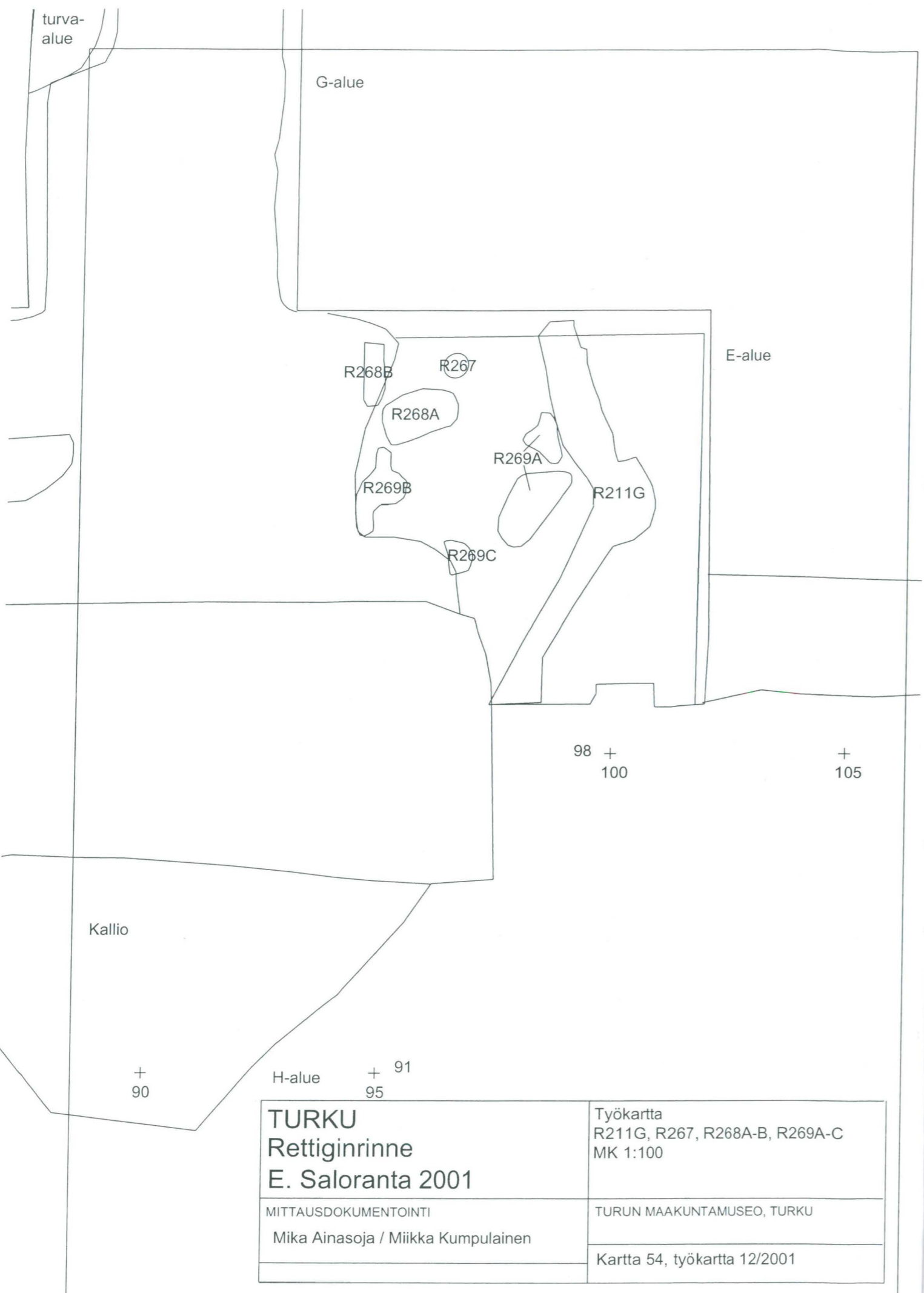


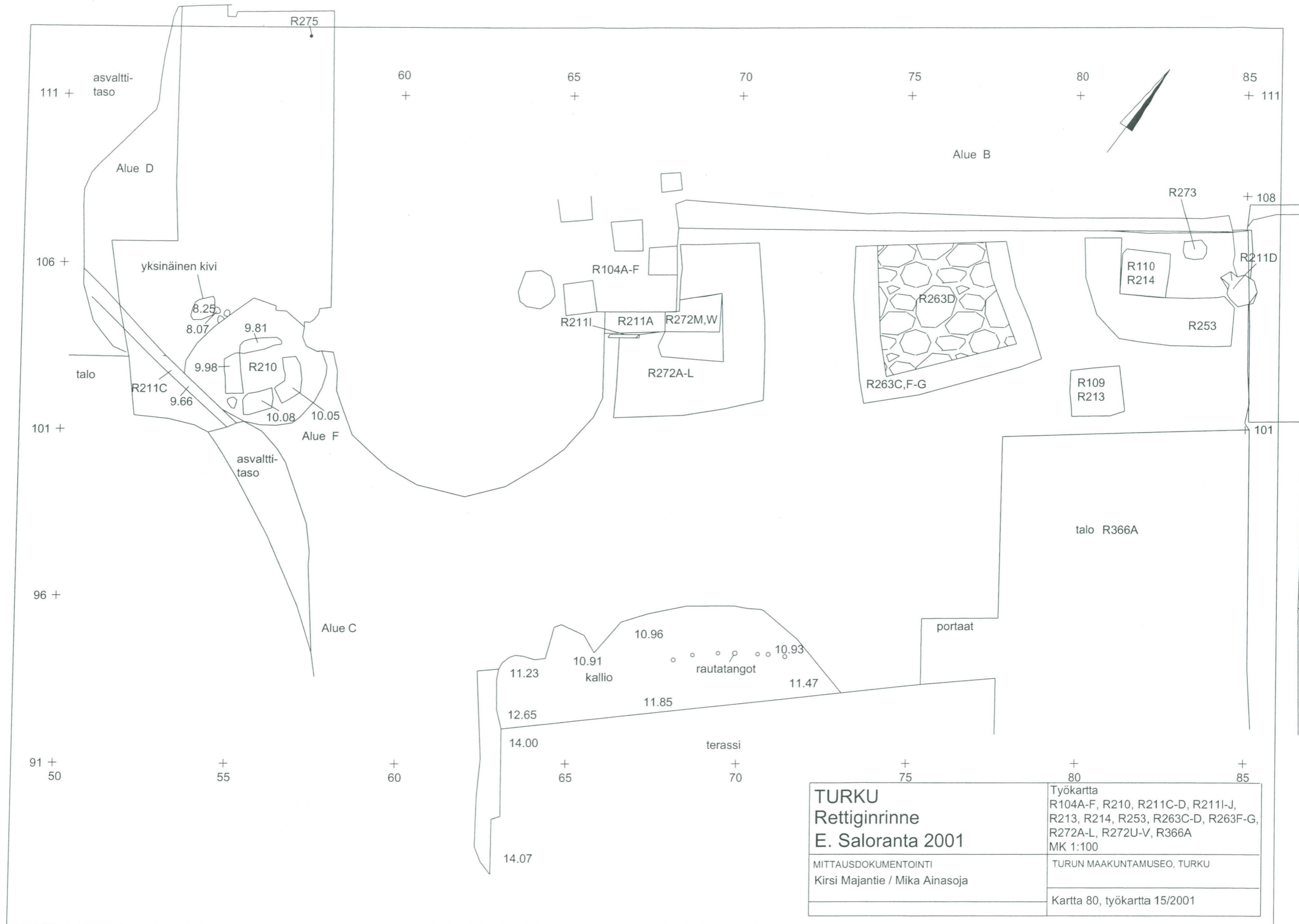
<p>TURKU Rettiginrinne E. Saloranta 2001</p>	<p>Työkartta R211G, R254, R255 MK 1:100</p>
<p>MITTAUSDOKUMENTOINTI Kirsi Majantie / Miikka Kumpulainen</p>	<p>TURUN MAAKUNTAMUSEO, TURKU Kartta 43, työkartta 9/2001</p>





<p>TURKU Rettiginrinne E. Saloranta 2001</p>	<p>Työkartta R211G, R 255B, R257, R259A-B, R260, R266 MK 1:100</p>
<p>MITTAUSDOKUMENTOINTI Kirsi Majantie / Miikka Kumpulainen</p>	<p>TURUN MAAKUNTAMUSEO, TURKU</p>
	<p>Kartta 50, työkartta 11/2001</p>





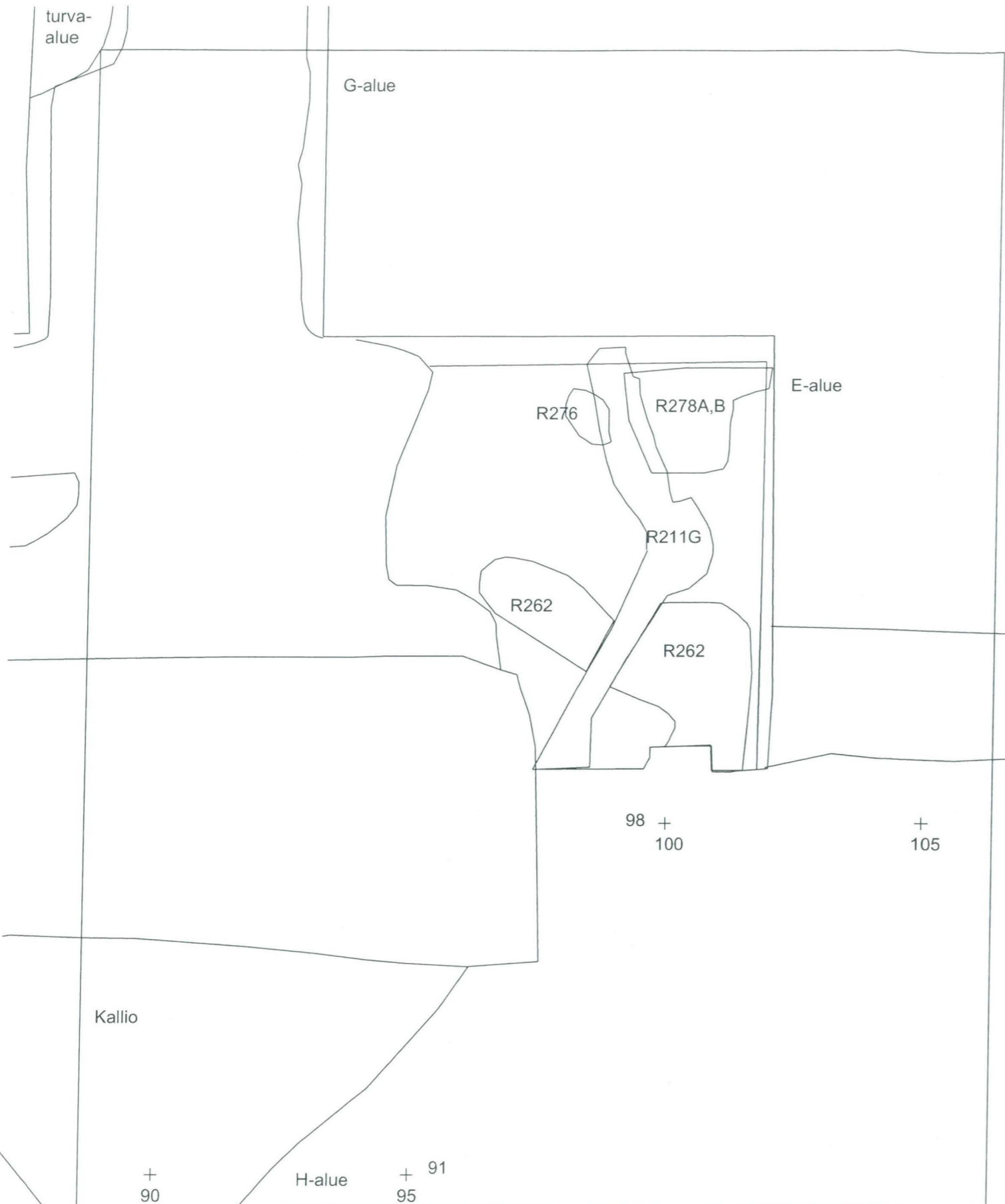
TURKU
Rettiginrinne
E. Saloranta 2001

MITTAUSDOKUMENTOINTI
 Kirsi Majantie / Mika Ainasoja

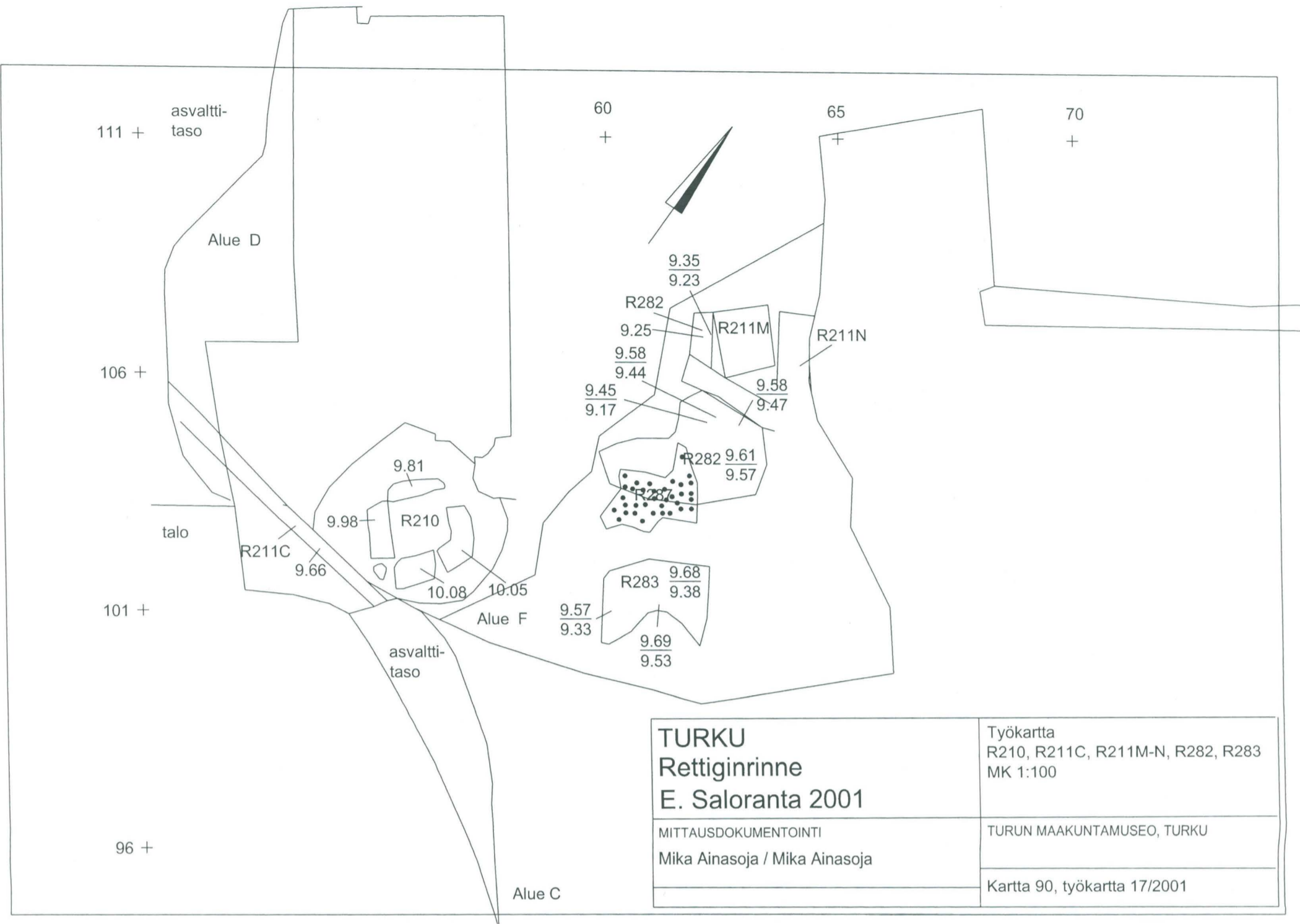
Työkartta
 R104A-F, R210, R211C-D, R211I-J,
 R213, R214, R253, R263C-D, R263F-G,
 R272A-L, R272U-V, R366A
 MK 1:100

TURUN MAAKUNTAMUSEO, TURKU

Kartta 80, työkartta 15/2001



<p>TURKU Rettiginrinne E. Saloranta 2001</p>	<p>Työkartta R211G, R262, R276, R278A-B MK 1:100</p>
<p>MITTAUSDOKUMENTOINTI Mika ainasoja / Miikka Kumpulainen</p>	<p>TURUN MAAKUNTAMUSEO, TURKU Kartta 85, työkartta 16/2001</p>



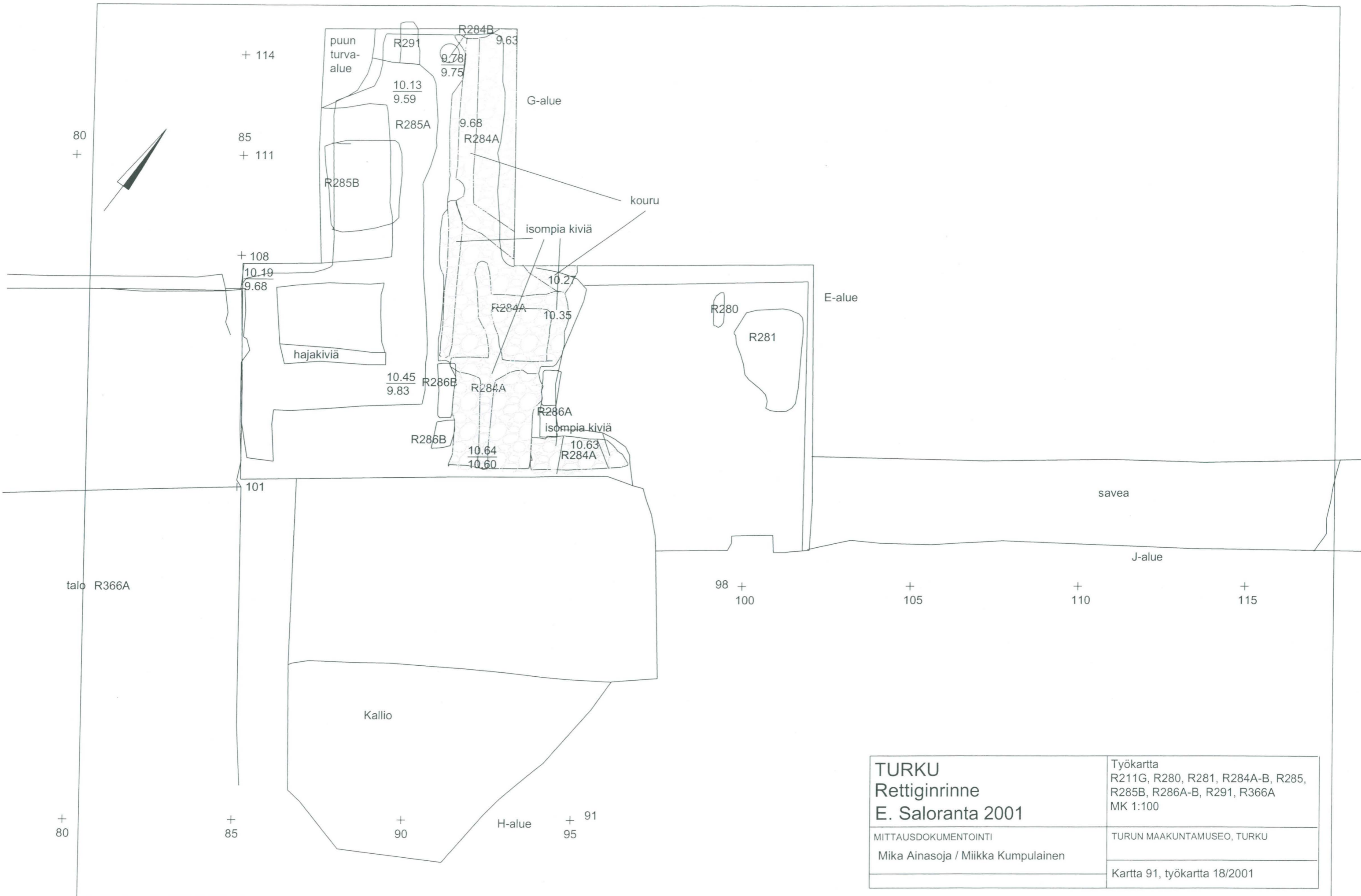
TURKU
Rettiginrinne
E. Saloranta 2001

Työkartta
 R210, R211C, R211M-N, R282, R283
 MK 1:100

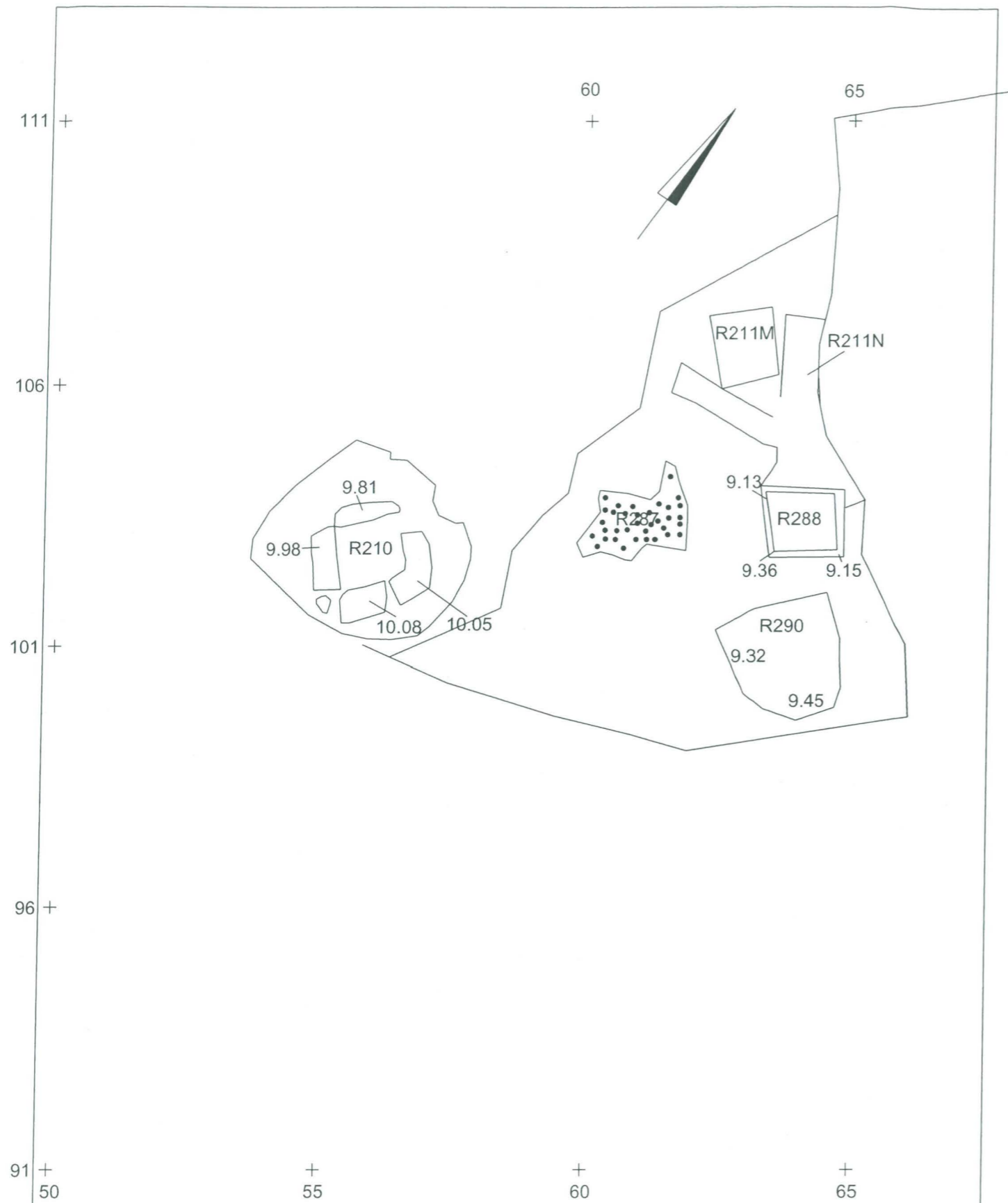
MITTAUSDOKUMENTOINTI
 Mika Ainasoja / Mika Ainasoja

TURUN MAAKUNTAMUSEO, TURKU

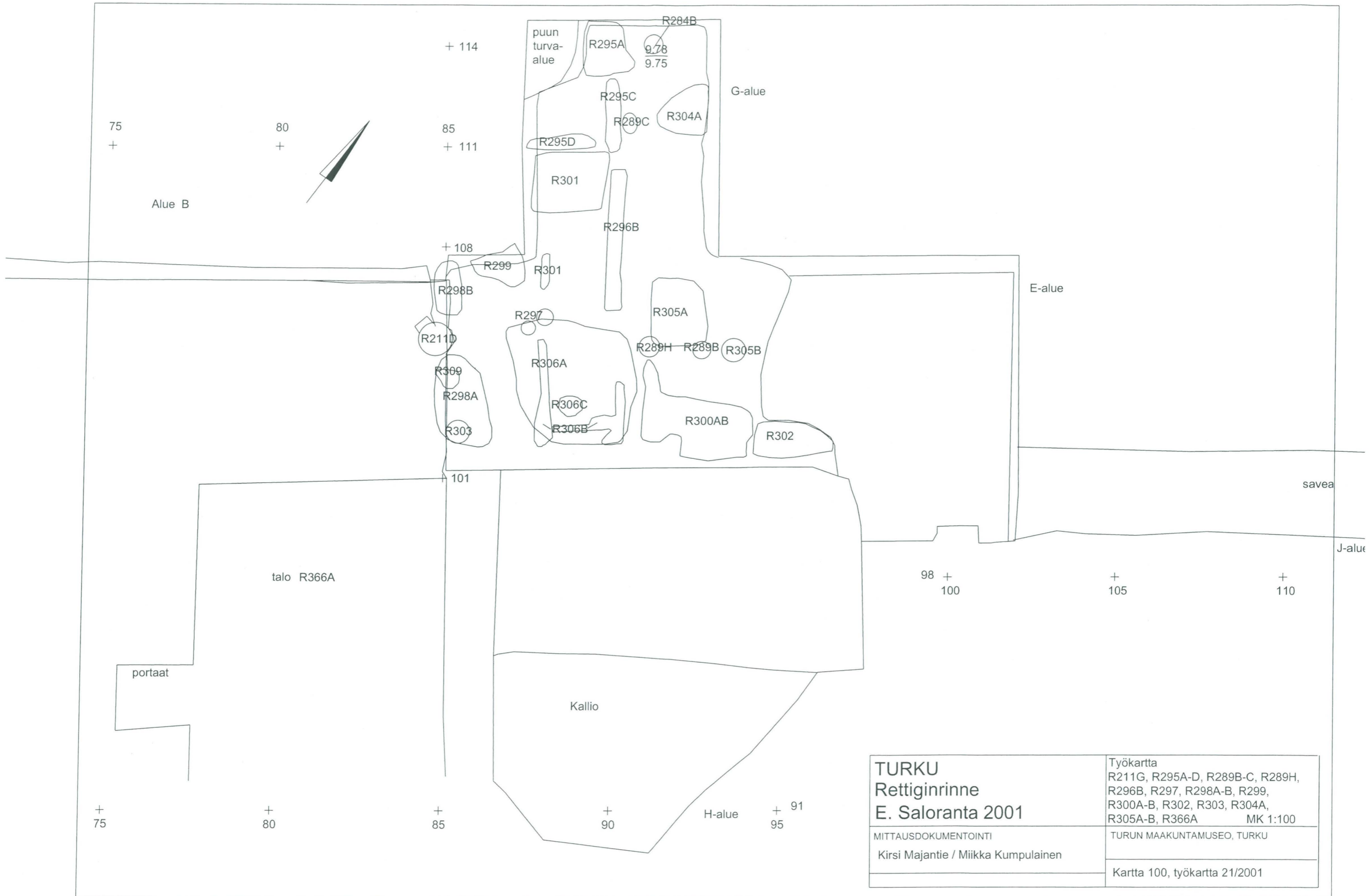
Kartta 90, työkartta 17/2001



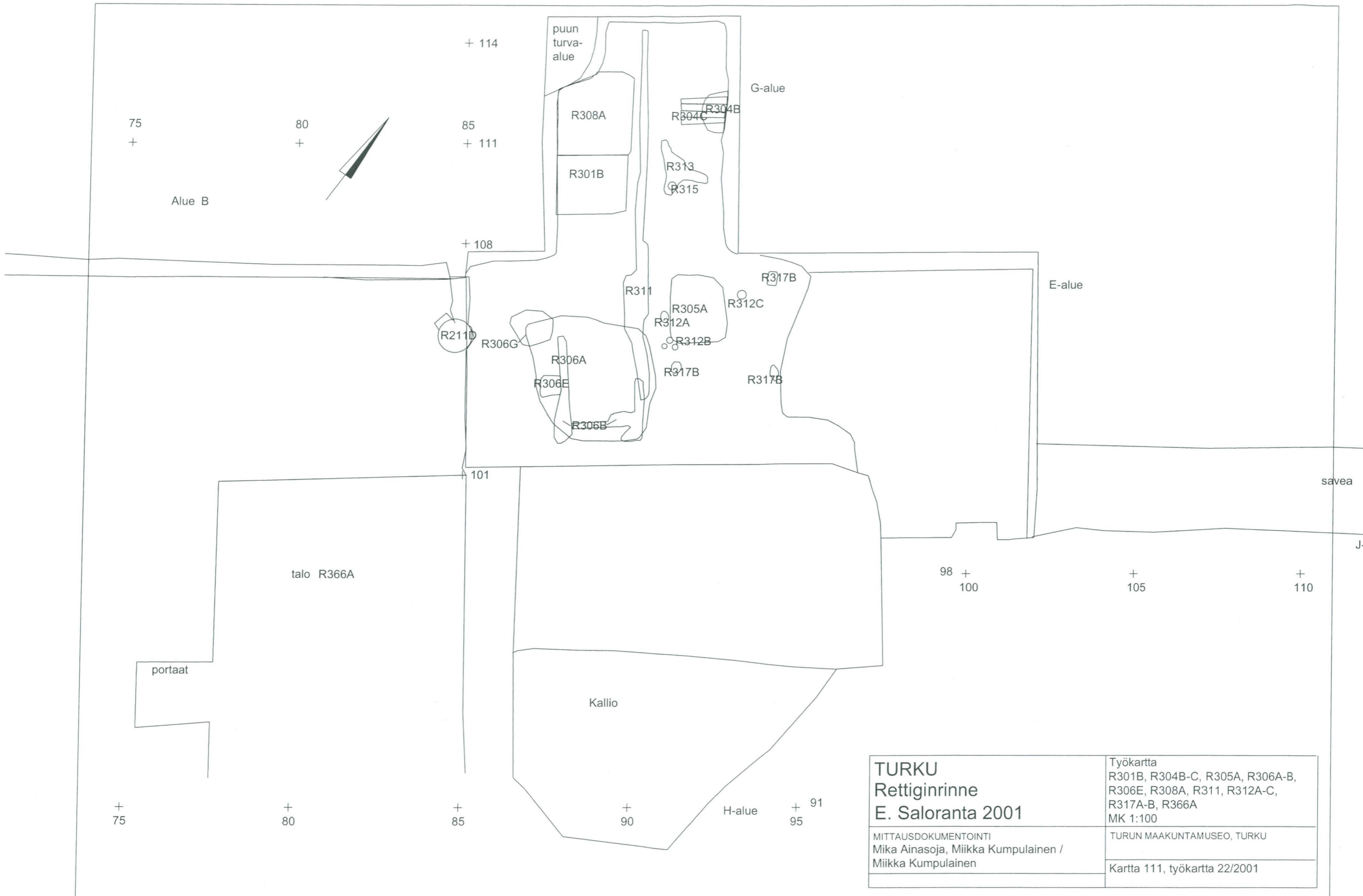
<p>TURKU Rettiginrinne E. Saloranta 2001</p>	<p>Työkartta R211G, R280, R281, R284A-B, R285, R285B, R286A-B, R291, R366A MK 1:100</p>
<p>MITTAUSDOKUMENTOINTI Mika Ainasoja / Miikka Kumpulainen</p>	<p>TURUN MAAKUNTAMUSEO, TURKU Kartta 91, työkartta 18/2001</p>



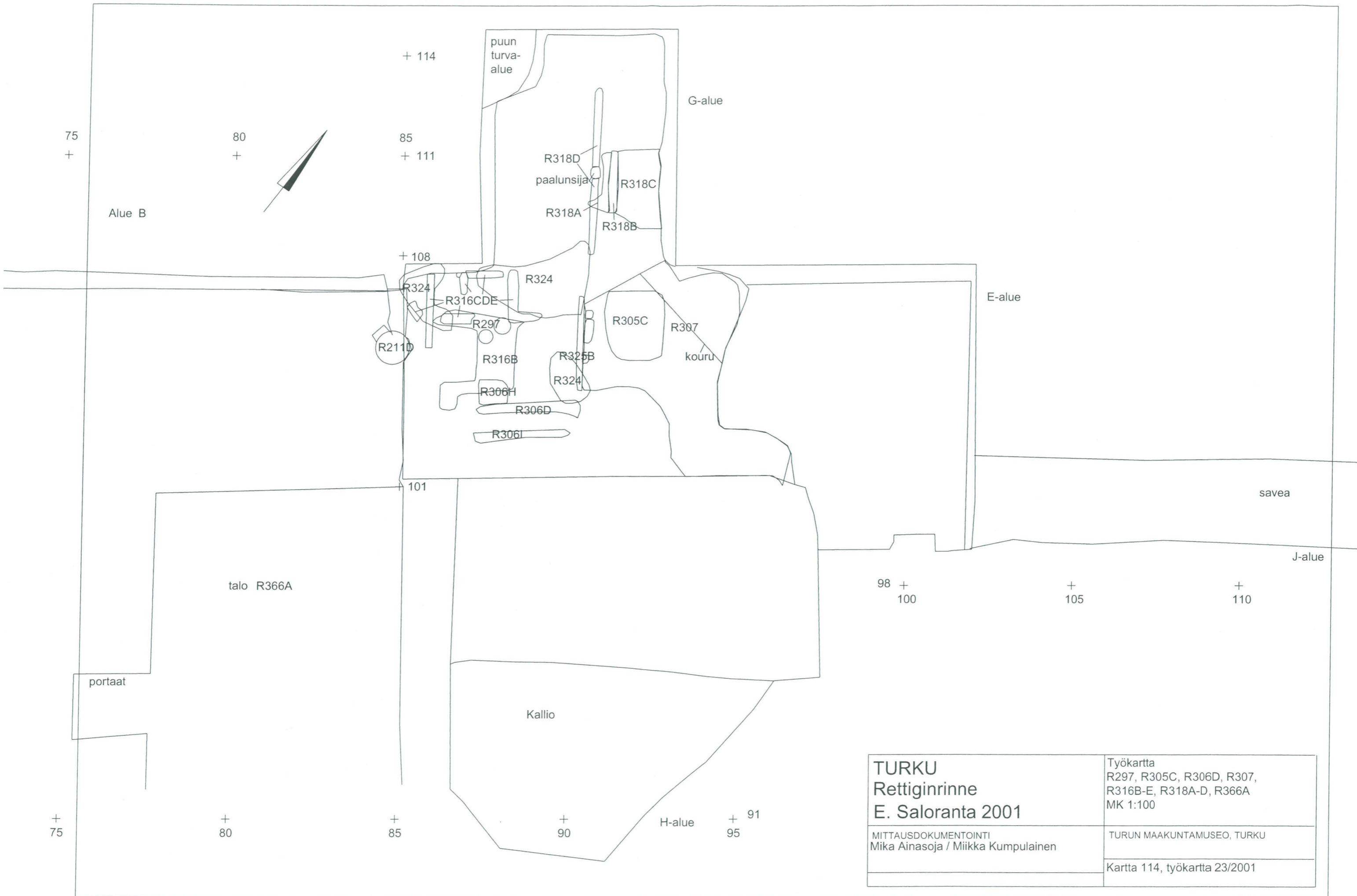
<p>TURKU Rettiginrinne E. Saloranta 2001</p>	<p>Työkartta R210, R211M-N, R287, R288, R290 MK 1:100</p>
<p>MITTAUSDOKUMENTOINTI Mika Ainasoja / Mika Ainasoja</p>	<p>TURUN MAAKUNTAMUSEO, TURKU Kartta 93, työkartta 19/2001</p>



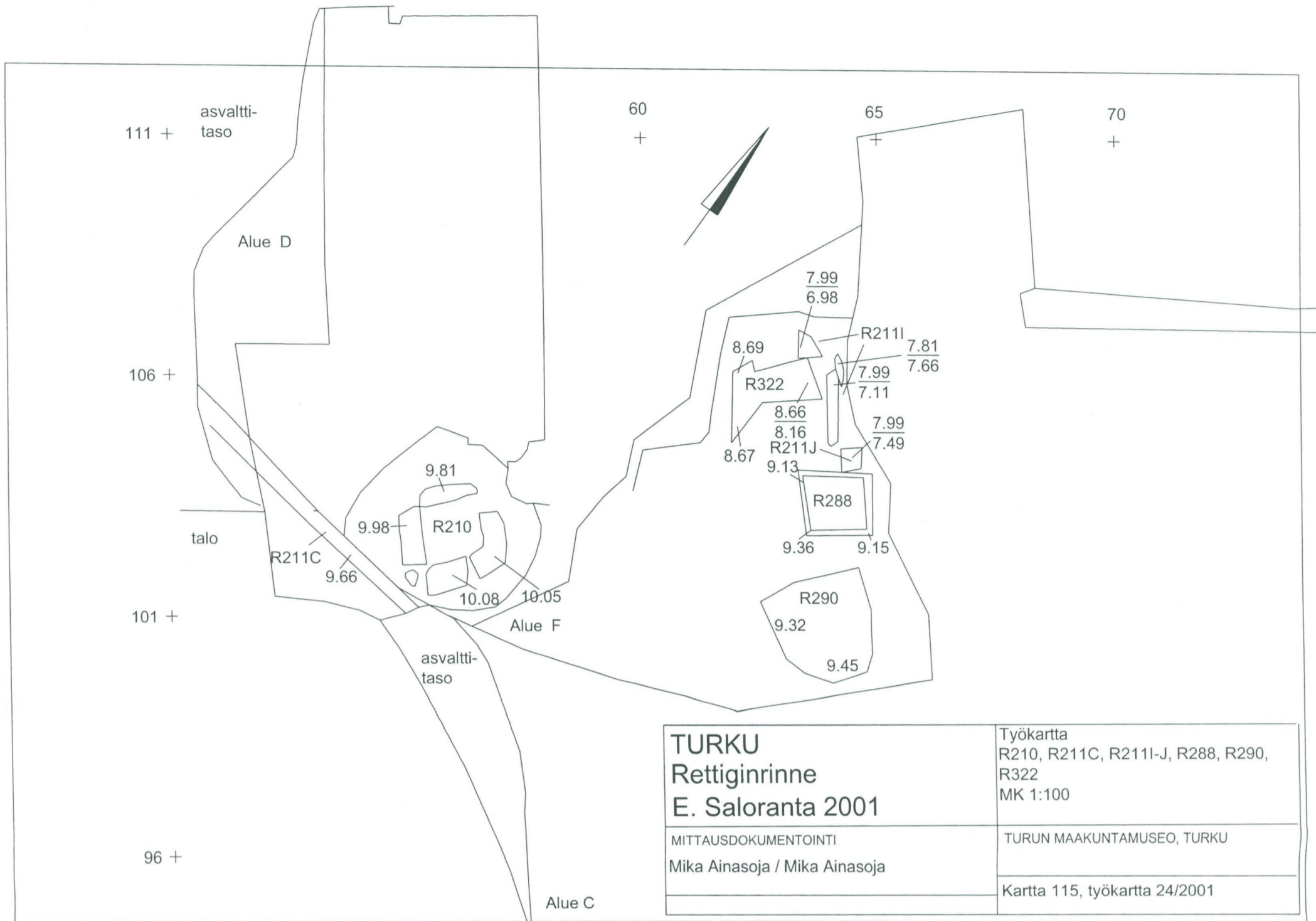
TURKU Rettiginrinne E. Saloranta 2001	Työkartta R211G, R295A-D, R289B-C, R289H, R296B, R297, R298A-B, R299, R300A-B, R302, R303, R304A, R305A-B, R366A MK 1:100
	TURUN MAAKUNTAMUSEO, TURKU
MITTAUSDOKUMENTOINTI Kirsi Majantie / Miikka Kumpulainen	Kartta 100, työkartta 21/2001



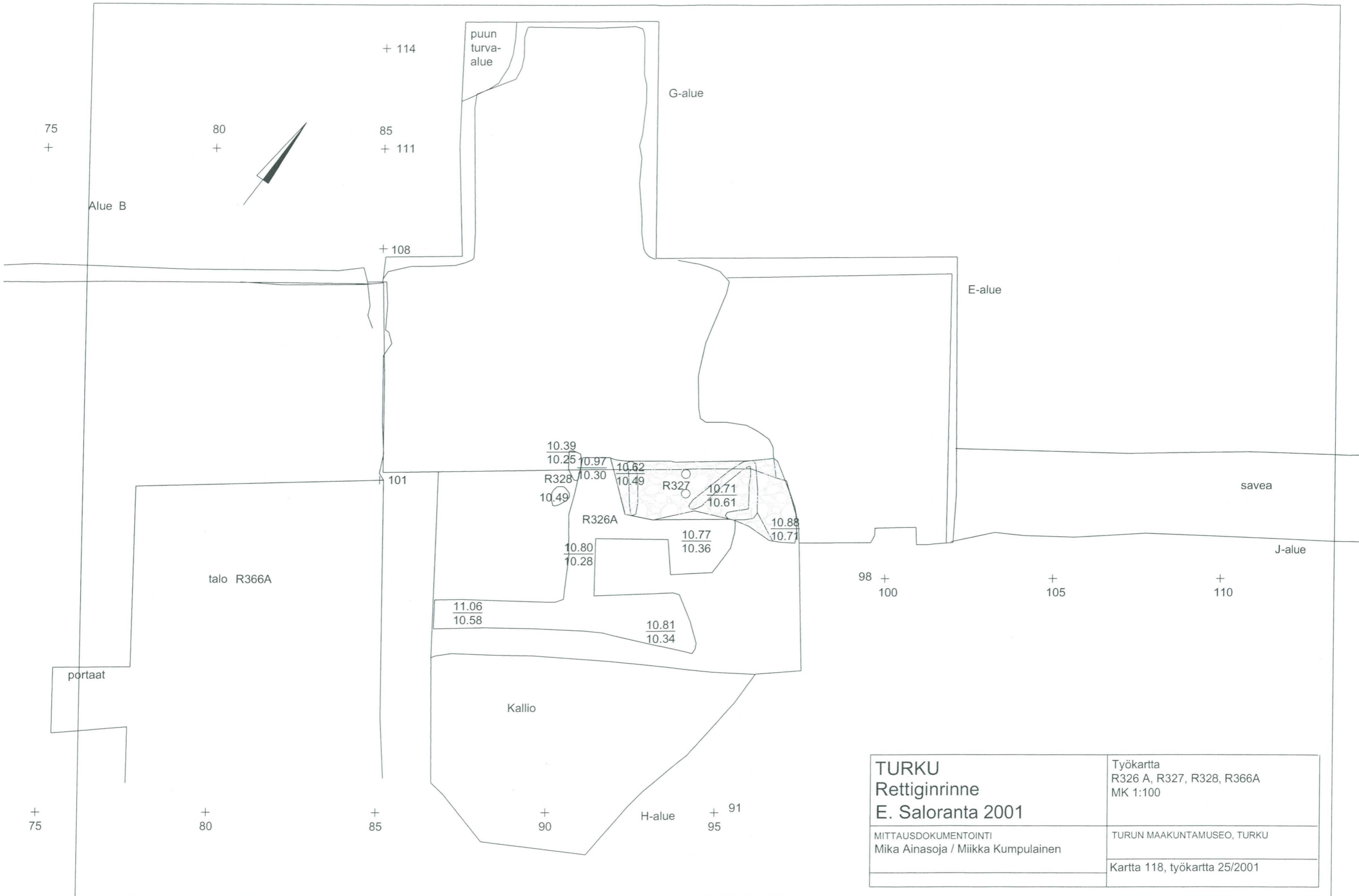
<p>TURKU Rettiginrinne E. Saloranta 2001</p>	<p>Työkartta R301B, R304B-C, R305A, R306A-B, R306E, R308A, R311, R312A-C, R317A-B, R366A MK 1:100</p>
<p>MITTAUSDOKUMENTOINTI Mika Ainasoja, Miikka Kumpulainen / Miikka Kumpulainen</p>	<p>TURUN MAAKUNTAMUSEO, TURKU Kartta 111, työkartta 22/2001</p>



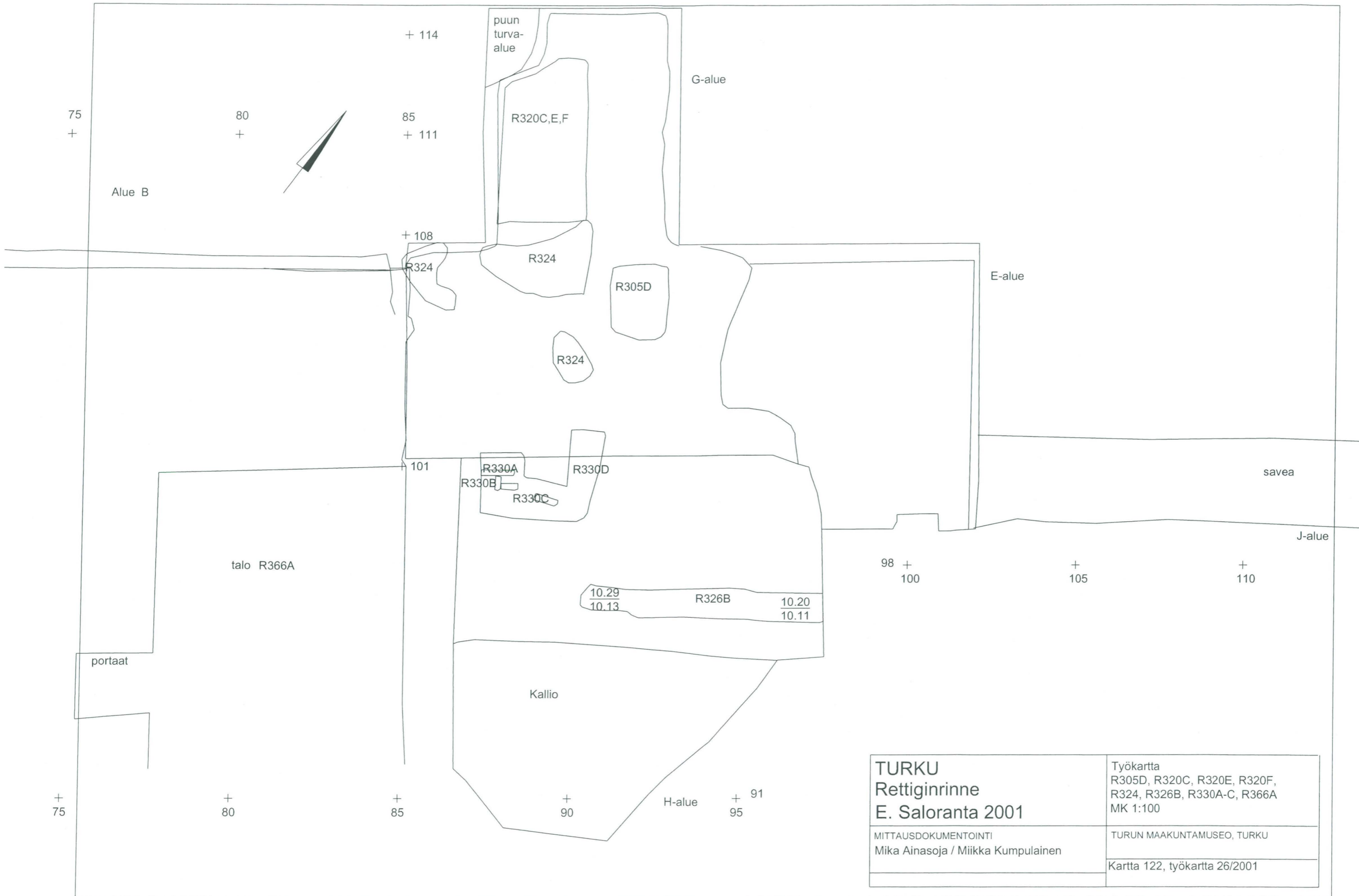
<p>TURKU Rettiginrinne E. Saloranta 2001</p>	<p>Työkartta R297, R305C, R306D, R307, R316B-E, R318A-D, R366A MK 1:100</p>
<p>MITTAUSDOKUMENTOINTI Mika Ainasoja / Miikka Kumpulainen</p>	<p>TURUN MAAKUNTAMUSEO, TURKU</p>
	<p>Kartta 114, työkartta 23/2001</p>



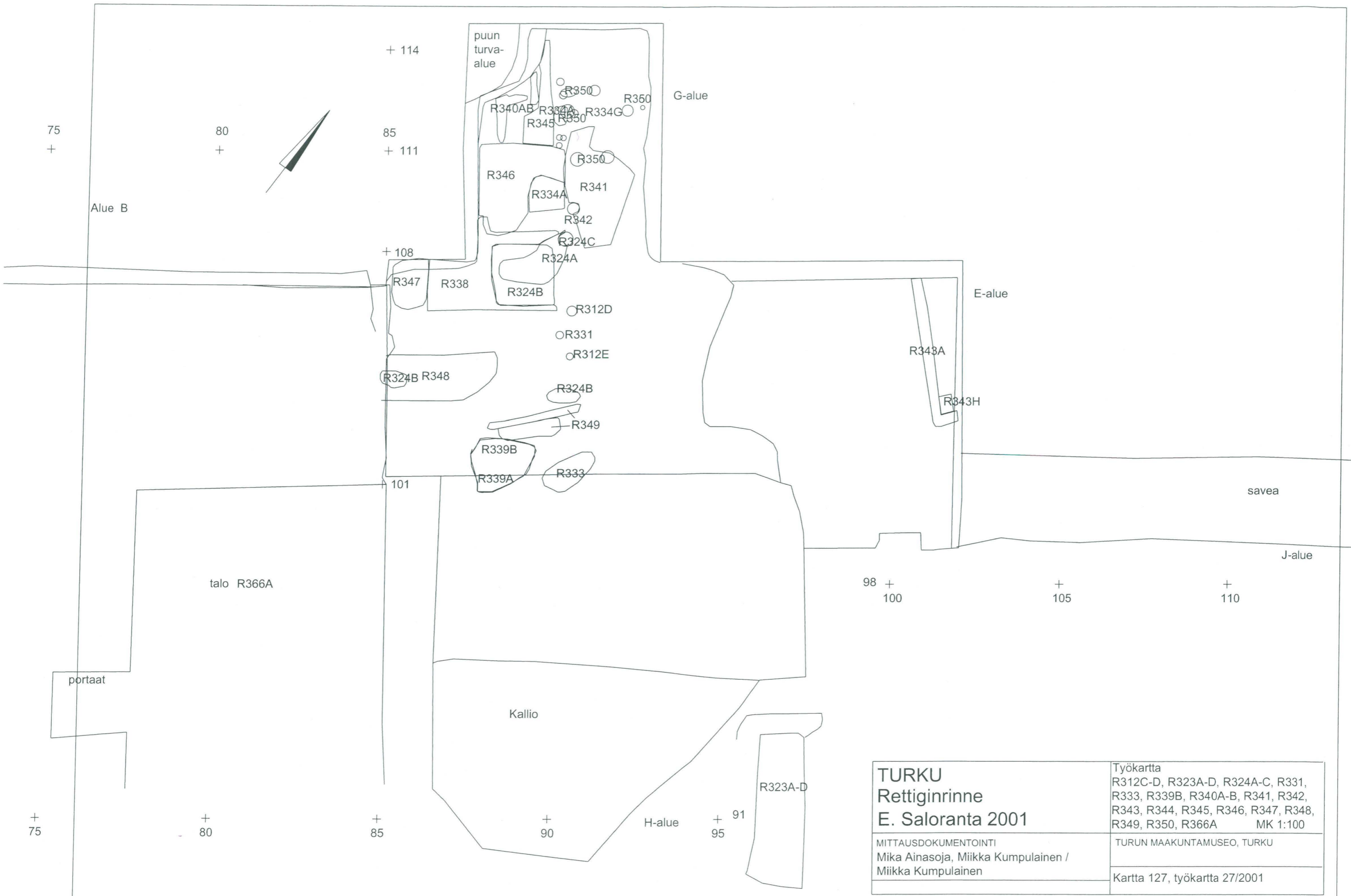
<p>TURKU Rettiginrinne E. Saloranta 2001</p>	<p>Työkartta R210, R211C, R211I-J, R288, R290, R322 MK 1:100</p>
<p>MITTAUSDOKUMENTOINTI Mika Ainasoja / Mika Ainasoja</p>	<p>TURUN MAAKUNTAMUSEO, TURKU</p>
	<p>Kartta 115, työkartta 24/2001</p>



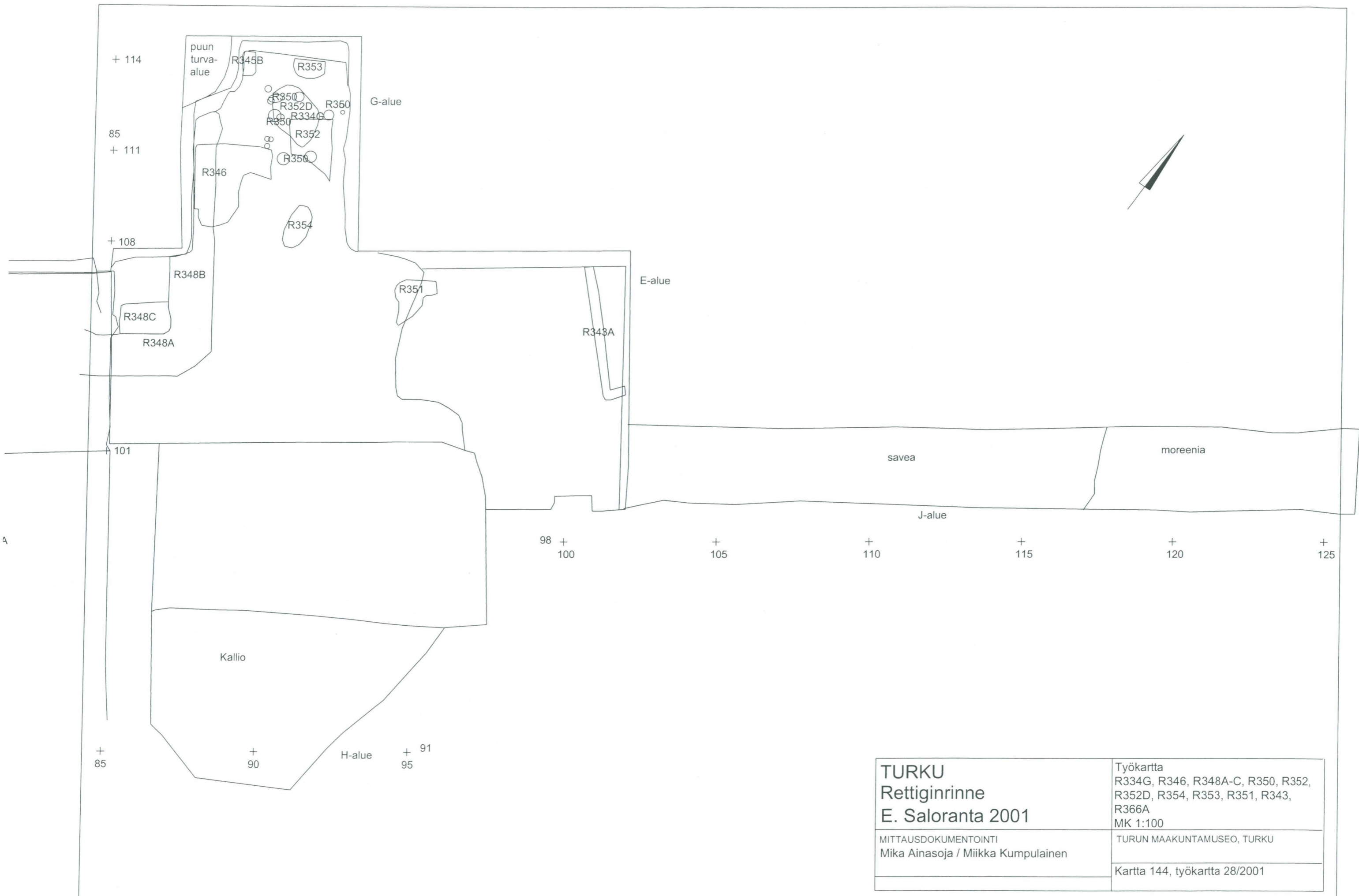
<p>TURKU Rettiginrinne E. Saloranta 2001</p>	<p>Työkartta R326 A, R327, R328, R366A MK 1:100</p>
<p>MITTAUSDOKUMENTOINTI Mika Ainasoja / Miikka Kumpulainen</p>	<p>TURUN MAAKUNTAMUSEO, TURKU</p>
	<p>Kartta 118, työkartta 25/2001</p>



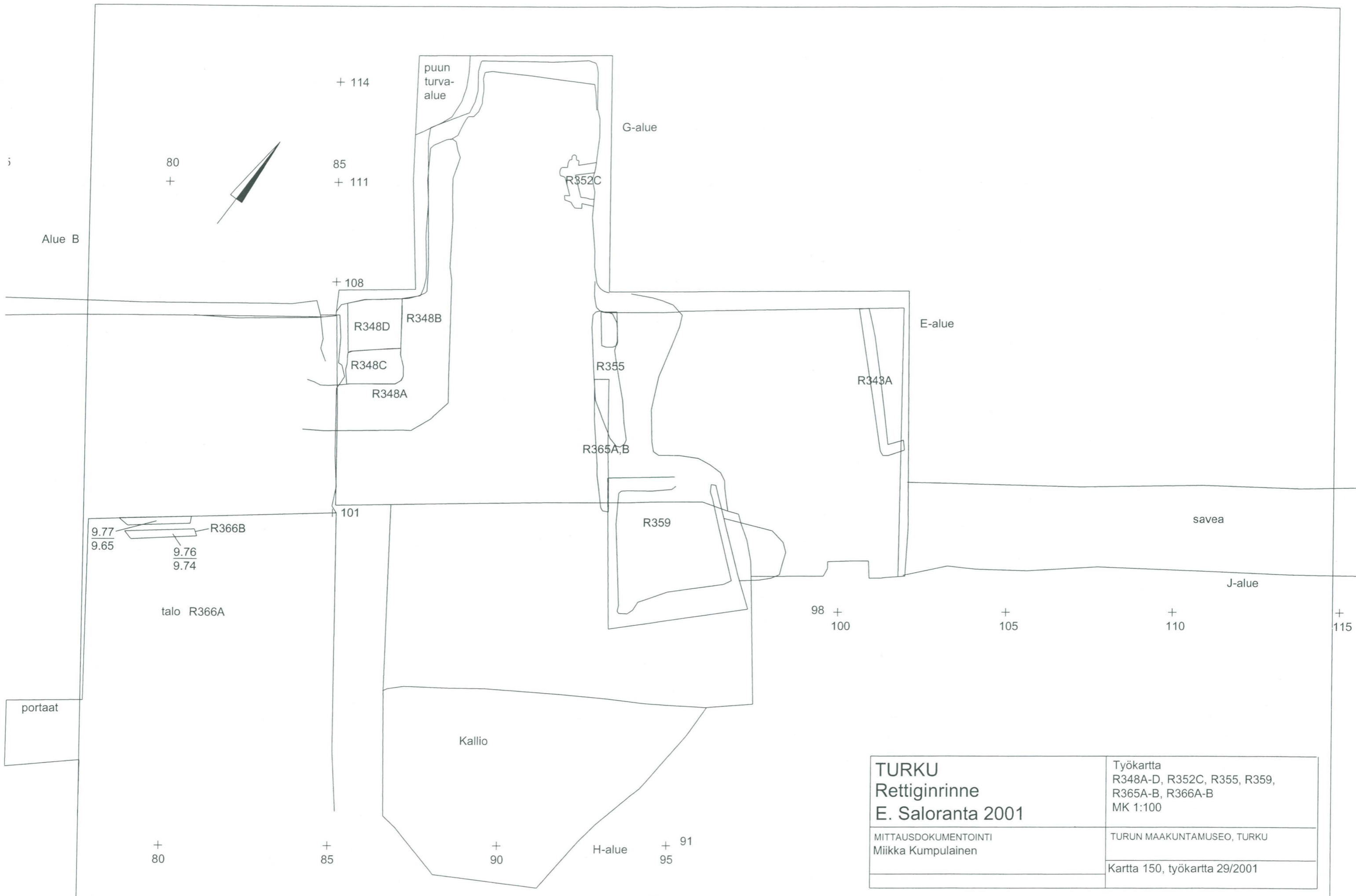
<p>TURKU Rettiginrinne E. Saloranta 2001</p>	<p>Työkartta R305D, R320C, R320E, R320F, R324, R326B, R330A-C, R366A MK 1:100</p>
<p>MITTAUSDOKUMENTOINTI Mika Ainasoja / Miikka Kumpulainen</p>	<p>TURUN MAAKUNTAMUSEO, TURKU Kartta 122, työkartta 26/2001</p>



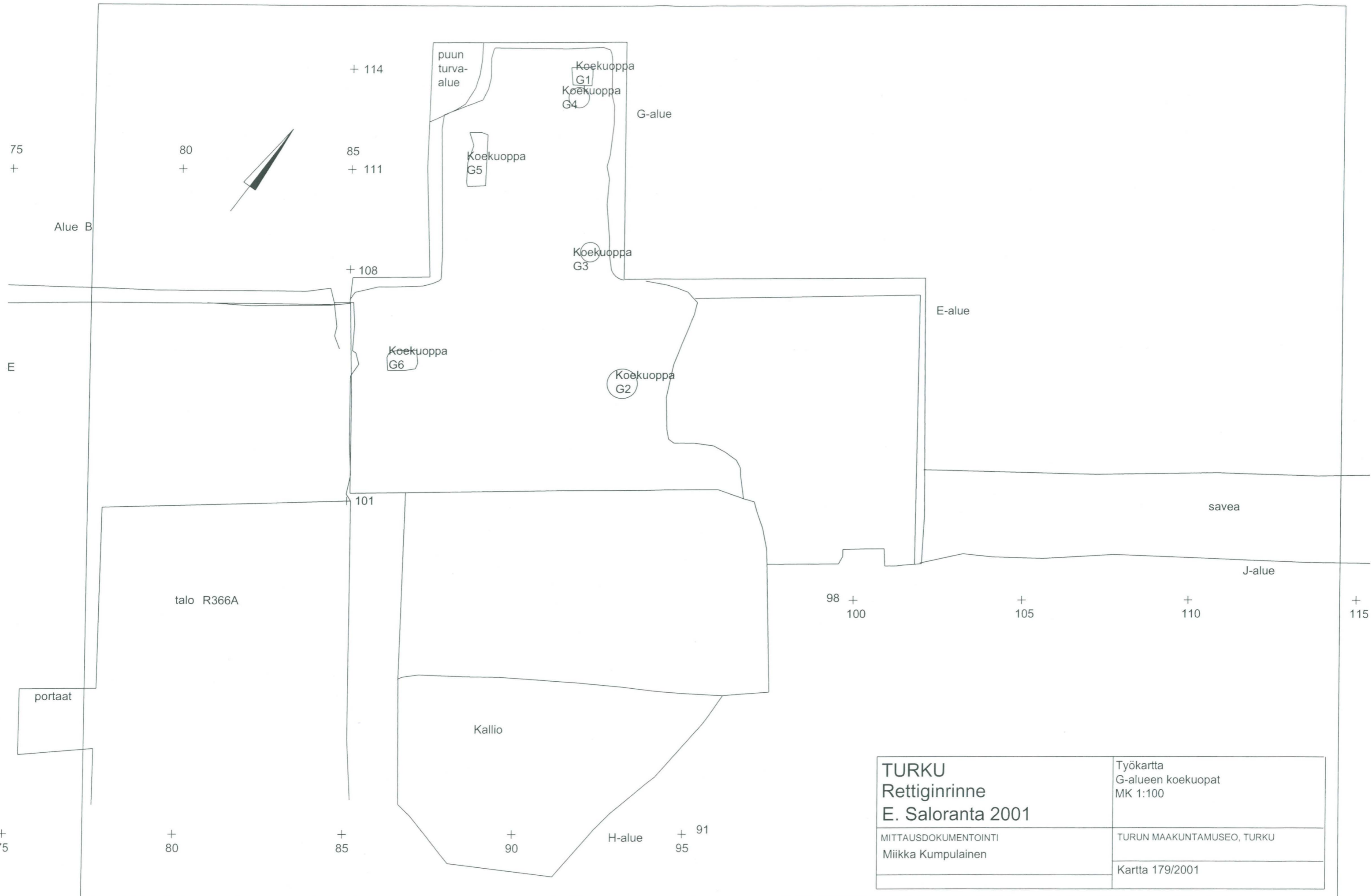
<p>TURKU Rettiginrinne E. Saloranta 2001</p>	<p>Työkartta R312C-D, R323A-D, R324A-C, R331, R333, R339B, R340A-B, R341, R342, R343, R344, R345, R346, R347, R348, R349, R350, R366A MK 1:100</p>
<p>MITTAUSDOKUMENTOINTI Mika Ainasoja, Miikka Kumpulainen / Miikka Kumpulainen</p>	<p>TURUN MAAKUNTAMUSEO, TURKU</p>
	<p>Kartta 127, työkartta 27/2001</p>



<p>TURKU Rettiginrinne E. Saloranta 2001</p>	<p>Työkartta R334G, R346, R348A-C, R350, R352, R352D, R354, R353, R351, R343, R366A MK 1:100</p>
<p>MITTAUSDOKUMENTOINTI Mika Ainasoja / Miikka Kumpulainen</p>	<p>TURUN MAAKUNTAMUSEO, TURKU</p>
	<p>Kartta 144, työkartta 28/2001</p>



TURKU Rettiginrinne E. Saloranta 2001	Työkartta R348A-D, R352C, R355, R359, R365A-B, R366A-B MK 1:100
	TURUN MAAKUNTAMUSEO, TURKU
	Kartta 150, työkartta 29/2001
MITTAUSDOKUMENTOINTI Miikka Kumpulainen	



<p>TURKU Rettiginrinne E. Saloranta 2001</p>	<p>Työkartta G-alueen koekuopat MK 1:100</p>
<p>MITTAUSDOKUMENTOINTI Miikka Kumpulainen</p>	<p>TURUN MAAKUNTAMUSEO, TURKU</p>
	<p>Kartta 179/2001</p>