

Turku 2005
Kaukokylmäkaivannot
Linnankatu – Aurakatu /
Brahenkatu - Yliopistonkatu

Kaukokylmälinjan arkeologinen seuranta ja kartoitus
Kaivausraportti
Mika Ainasoja, Turun maakuntamuseo, 2005

Arkisto- ja rekisteritiedot

Tutkimuskohde:	Turku, Kaukokylmäkaivannot	
Kaupunginosa/ kortteli / tontti:	Linnankatu, Aurakatu, Brahenkatu, Yliopistonkatu	
Kaupunkikartan lehti:	XVIII:9	
Turun kaupungin koordinaatit:	Linnakatu-Aurakatu	
(Kaivantojen päädyt ja kaivantojen kääntymispaikkojen keskipisteet)	1: $x_T = 105061.80$, $y_T = 70072.73$ 2: $x_T = 105021.85$, $y_T = 70015.30$ 3: $x_T = 105011.03$, $y_T = 70005.68$ 4: $x_T = 104991.31$, $y_T = 69982.12$ 5: $x_T = 105139.32$, $y_T = 69873.75$	
	Brahenkatu	
	1: $x_T = 105283.20$, $y_T = 70148.05$ 2: $x_T = 105453.91$, $y_T = 70023.06$	
	Yliopistonkatu	
	1: $x_T = 105328.65$, $y_T = 69941.70$ 2: $x_T = 105412.05$, $y_T = 70052.59$	
Peruskoordinaatit (<i>kkj</i>):	Linnankatu - Aurakatu	
	1: $x_{kkj} = 6705049.00$, $y_{kkj} = 1570068.00$ 4: $x_{kkj} = 6704989.00$, $y_{kkj} = 1569976.00$ 5: $x_{kkj} = 6705133.00$, $y_{kkj} = 1569872.00$	
	Brahenkatu	
	1: $x_{kkj} = 6705281.00$, $y_{kkj} = 1570144.00$ 2: $x_{kkj} = 6705441.00$, $y_{kkj} = 1570020.00$	
	Yliopistonkatu	
	1: $x_{kkj} = 6705309.00$, $y_{kkj} = 1569936.00$ 2: $x_{kkj} = 6705401.00$, $y_{kkj} = 1570056.00$	
Yhtenäiskoordinaatit (<i>vkj</i>)	Linnakatu - Aurakatu	
	1: $p = 6713711$, $i = 3239964$ 4: $p = 6713660$, $i = 3239867$ 5: $p = 6713813$, $i = 3239776$	
	Brahenkatu	
	1: $p = 6713711$, $i = 3239964$ 2: $p = 6714106$, $i = 3239952$	
	Yliopistonkatu	
	1: $p = 6713983$, $i = 3239856$ 2: $p = 6714063$, $i = 3239984$	
Maanomistaja:	Turun kaupunki	
Tutkimuslaitos:	Turun maakuntamuseo	
Tutkimuksen laatu:	Kaukokylmäkaivantojen kaupunkiarkeologinen kartoitus	
Kohteen ajoitus:	1600-1800-luvut	
Kaivauksenjohtaja:	Mika Ainasoja	
Kenttätyöaika:	9.3.– 21.7.2005	
Tutkitun alueen laajuus:	1496 m ²	
Tutkimusten kustantaja ja tutkimuskustannukset:	Turku Energia Oy	
	TMM 22337 (114 alanumeroa)	
Esinelöydöt:	Turun maakuntamuseo, maalöytövarasto	
Löytöjen säilytyspaikka:	TMM CD2005:3 (586 kpl)	
Digitaaliset valokuvat:	Mika Ainasoja	
Dokumenttiaineiston laatija:	Turun maakuntamuseo	
Kaivausraportin säilytyspaikka:	Museovirasto, rakennushistorian osasto	
Kaivausraportin kopiot:		
Liitteet:		
1. Rakenneyksikkökuvaukset	4. Kartat	7. Laastinäyteluettelo
2. Valokuvaluettelo	5. Kaivantojen äärimittaukset	8. Ajoitusnäyteluettelo
3. Karttaluettelo	6. Löytöluettelo	9. Ajoitetut ajoitusnäytteet

1. Tiivistelmä

Turussa suoritettiin kaukokylmälinjan kaivamisen yhteydessä arkeologinen seuranta ja kartoitus. Kaukokylmälinja vedettiin Linnakadulta kohdasta, johon vuoden 2004 kaivaukset päättyivät, Aurakadulle Svenska teaternin edustalle. Lisäksi kaivettiin Brahenkatua Eerikin kadun risteyksestä Yliopistonkadulle ja siitä luoteeseen Maariankadulle päin sekä Yliopistonkatua Kauppiaskadun risteyksestä Brahenkadun risteykseen. Kaivaminen tehtiin kaivinkoneella, jonka työskentelyä valvottiin. Kaivamisen yhteydessä havaitut rakenteet dokumentoitiin ja otettiin talteen rakenteisiin liittyneitä löytöjä. Arkeologisesti kiinnostavat rakenteet ajoittuivat 1600-luvun lopusta 1800-luvulle, ja 1900-luvulta oli runsaasti kaapeleita, viemäreitä ja kaasuputkia. Kaupungin rakennuskanta on runsaasta myöhemmistä kaivaustöistä huolimatta säilynyt melko hyvin. Rakenteita 1700-luvulta oli säilynyt laajalti. Mahdollisia 1600-luvun rakenteita oli havaittavissa Linnakadulla ja Brahenkadulla 1800- ja 1900-lukujen rakennuksista puhumattakaan. 1700-luvun asemaakaavaa oli jossain määrin mahdollista hahmotella.

2. Johdanto

Turun maakuntamuseo suoritti Turun kaupungin keskustassa Linnankadulla, Aurakadulla, Brahenkadulla ja Yliopistonkadulla muinaismuistolain edellyttämän arkeologisen seurannan ja kartoituksen 9.3.–21.7.2005. Turun Energia vetää Turun kaupungin halki kaukokylmälinjan, jonka kaivamisen vuoksi arkeologinen seuranta ja sen myötä kartoitus tulivat välttämättömyksiä. Turku Energia toimi rakennuttajana ja rahoitti tutkimukset. Turun maakuntamuseon ja Turku Energian välillä solmitun sopimuksen mukaan rakennuttaja korvasi Turun maakuntamuseolle kaivauksesta aiheutuneet kustannukset.

Kaukokylmäkaivantotyömaan arkeologisen seurannan ja kartoituksen suoritti projektitutkija FM Mika Ainasoja ja virallisena valvojana toimi Turun maakuntamuseon tutkija FL Aki Pihlman. Kaivauksen jälkityöt suoritettiin kenttätyöjakson aikana ja sen jälkeen Turun maakuntamuseon tiloissa Kalastajakatu 4:ssä.

3. Tutkimusmenetelmät

Tutkimukselliset periaatteet

Seurannan ja kartoituksen peruseriaatteina on ollut mahdollisimman dokumentoida kaivaustyön paljastamat rakenteet ja maakerrokset. Dokumentointia on tehty vaihtelevin menetelmin riippuen vallitsevista olosuhteista ja kohteen tietoarvosta. Tämän vuoksi eri rakenteet on dokumentoitu vaihtelevasti. Periaatteessa ne kohteet, joista on saatavissa tietoa mm. valokuvista, ei ole piirretty niin tarkasti kuin ne, joista valokuvat eivät kerro yhtä paljon kuin piirros. Tavoitteena on toisin sanoen ollut pohjimmiltaan samantasoisien tiedon talteen ottaminen vaikkakin keinot ovat vaihdelleet kohteesta ja tilanteesta riippuen.

Kaivaustyön seuranta

Kaukokylmäkaivantotyön seuranta ja arkeologinen kartoitus suoritettiin kaivinkoneella tehdyn kaivaustyön edetessä. Kaivinkoneen etenemistä valvottiin ja mahdolliset kulttuurimaakerrokset tarkastettiin ja esiin tulleet rakenteet arvioitiin arkeologisen kiinnostavuuden perusteella. Kaivinkoneen eteneminen tapahtui aina kauhauksen mitan kerrallaan. Kaivamisessa

ensin poistettiin asfaltti, sen jälkeen kadun pohjustuskerrokset, hiekka ja sora, ja sen jälkeen kulttuurikerrokset kaivettiin kerroksittain. Kaivamisen yhteydessä tehtiin havainnot tarpeen mukaan ja rakenteiden tullessa esiin kaivinkoneen työskentely muuttui varovaisemmaksi ja, kun rakenne oli tarpeeksi paljastunut, se puhdistettiin lapiolla ja lastalla sekä harjalla. Tämän jälkeen rakenteet, osa arkeologisesti mielenkiintoisista kaivantojen seinämistä ja maakerrosjärjestyksistä dokumentoitiin.

Dokumentointi

Dokumentointi suoritettiin piirtämällä rakenteet ja maakerrokset millimetripaperille 1:20 mittakaavassa varsinaisina piirroksina että kaavakuvina ja valokuvaamalla. Valokuvaus suoritettiin digitaalikameralla. Kun dokumentointi oli suoritettu, rakenteet kiinnitettiin kaivannon reunoihin ja reunoissa oleviin tunnettuihin maamerkkeihin, joita hyväksi käyttäen rakenteet oli mahdollista myöhemmin saada oikeisiin asemiin kaupungin kantakartassa. Rakenteiden korkeudet kaivaustöiden aikana tehtiin kadun pinnasta taittomitoin, joten korkeudet eivät ole kovin tarkkoja vaan vaihteluväli voi olla jopa 10 cm ja rakenteen sijainnin virhemarginaali 50 cm. Rakenteen sisäinen korkeuserojen vaihtelu tosin eivät ole näin suuret vaan erot ilmenevät vasta erillisten rakenteiden välisissä suhteissa sekä korkeuksissa että sijainnissa. Rakenteet kaivannoissa on asemoitu mittausten nollapisteiden mukaan; pisteistä ja mittalukemien kasvusuunnasta on merkinnät kartoissa 2 – 4. Kaivantojen sijainnin ja reunojen korkeudet mittasi Turun kaupungin kiinteistölaitos. Näistä mittauksista saatiin kaivantojen sijainti ja rakenteiden korkeudet.

Jälkityöt

Jälkitöitä tehtiin koko ajan kenttätöiden ohessa ja varsinaiset täysipäiväiset jälkityöt alkoivat vasta 21.7.2005. Kenttätöitä olivat usein hetkellisiä eivätkä vaatineet jatkuvaa arkeologin läsnäoloa. Asfaltin poisto, kadun pohjustussoran kaivaminen ja kaivettujen aineksien poiskuljettaminen veivät runsaasti aikaa, minkä takia oli mahdollista osittain tehdä jälkitöitä samanaikaisesti.

Jälkityövaiheessa kentällä piirretyt kartat ja rakenteista ja kaivannosta tehdyt mittaukset piirrettiin puhtaaksi AutoCad LT 2000i -ohjelmalla. Yleiskartta on tehty digitaalista kantakartta-pohjaa hyväksi käyttäen ja osaksi kaupunginkartasta piirtämällä tontit, rakennukset ja kadut skannatusta karttalehdestä. Rakenteet ja kaivanto on asetettu kaupungin koordinaatistoon Turun kaupungin kiinteistölaitoksen tekemien mittausten perusteella (Liite 5). Näiden mittausten perusteella myös kenttädokumentoinnissa tehtyjen korkeusmittausten mittalukemat muunnettiin varsinaisiksi korkeuksiksi kiinteistölaitoksen mittausten perusteella.

Jälkityöt käsittivät myös tietokannan luomisen ja tietojensyöttämisen löydöistä, rakenneyksiköistä, valokuvista, kartoista, ajoitusnäytteistä ja rakennefragmenteista.

4. Kaivausten luonnehdinta

Vuoden 2005 kaivaukset alkoivat Linnankadulta. Kevään kaivausolosuhteet ensimmäisen viikon aikana olivat erittäin vaikeat. Kylmyys oli suurin yksittäinen ongelmatekijä. Työt alkoivat yleensä klo. 7.00 ja tuolloin ulkolämpötila oli usein alle -20°C. Päiväsaikaan lämpötila nousi jopa -5°C :en. Kulttuurikerrokset oli kaivettava jäätyminen takia mahdollisimman nopeasti. Löytöjen talteenotto oli tämän takia hyvin vähäistä. Valokuvaaminen ja piirtäminen

vaativat ohuempia käsineitä, joten sormien kohmettuminen tuotti suuria ongelmia.

Brahenkadun kaukokylmäkaivanto aloitettiin 30.3.2005. Kaivaustöitä tekevä työryhmä vaihtui, joten kaivaukset etenivät hitaammin. Tilanne kaivannossa oli myös vaikeampi. Kaivannon suuntaisesti kulki useita kaapeleita, kaukolämpöputki osasta ja useita kaivannon poikki kulkevia kaapeleita. Kaivaminen suoritettiin useissa jaksoissa. Tämän takia rakennumeroiden varsinainen järjestys suhteessa kaivantoon vaikuttaa hieman sekavalta. Kaivaukset päättyivät huhtikuun loppuun varsinaisesti. Tuolloin saavutettiin Brahenkadun ylämäessä maaperän kallio, joka kohosi melko jyrkästi kadunpintaa kohti.

Lisäksi kaivettiin Aurakatua ja Yliopistonkatua samanaikaisestikin osan aikaa. Näiden kaivaminen oli kokonaisuudessaan helpompaa lämpimämpien säiden ansiosta.

4. Rakenteet

Kaivauksissa tuli esille rakenteita eriteltyinä 140 eri rakennumerolle vuoden 2004 kaivauksissa saadun 140 rakenteen lisäksi. Kaikissa kaivannoissa oli kaapelikaivantoja, viemäri-, vesijohto- ja kaasuputkikaivantoja. Nämä olivat rikkoneet joko osittain tai lähes kokonaan kaikkia eteen tulleita rakenteita. Rakenteet olivat säilyneet sitä ehjimpinä, mitä syvemmältä kadun alta rakenteet löytyivät. Kaukokylmäkaivantoja halkovat aikaisemmat kaivannot eivät useinkaan ulottuneet kaikkien rakenteita sisältäneiden kulttuurikerrosten läpi. Ja samastakin rakenteesta usein oli jäljellä eri määrä rakenteiden osia riippuen siitä, missä leikkaavat kaivannot olivat kulkeneet. Usein rakenteet oli havaittavissa vasta seinämästä, kun kaukokylmäkaivannosta oli kaivettu varhaisemman kaivannon täyttömaat. Säilyneitä rakenteita oli jopa vain alle metrin syvyydessä kadunpinnasta. Työn edetessä pyrittiin tilanne tilanteelta tilanteeseen sopivien tutkimusmenetelmien soveltamiseen. Jokaisesta rakenteesta on rakenneomake, josta on tulostuksena rakennekuvaukset kaivauskertomuksen liitteenä.

Linnankatu

Linnakadulta on v 2005 kaivettu lähes järjestäin useita rakenteita yksi toisensa jälkeen aina mittaluvulle 50 m, jonka jälkeen rakenteet olivat suurimmaksi osaksi tuhoutuneet. Rakenteita löytyi yhteensä 29 kpl numeroilla R1 – R27, kartat 6 - 15, R70 ja R71, kartat 47 ja 48. Kaivannon keskellä kaivannon suuntaisesti kulki alle 50 cm leveä säilyneitten kulttuurimaakerrosten vyö. Kaivausten alkuvaiheessa tuli esille 1700-luvun talon (R2/R4) perustukset. Varsinaista rakentamisajankohtaa ei tiedetä. Tämän vieressä oli useita vanhempia rakennuksia tai niiden jäänteitä. R2/R4 oli leikannut ainakin rakenteet R1 ja R8. Rakenteen R9:n lounaispuolella oli kaasuputki, jonka kaivanto lienee ollut syy R9:n kaivannonsuuntaisen hirren katkaisemiseen. Tämän lounaispuolella kulttuurimaakerrostumat loppuvat lähestulkoon. Vasta viiden metrin päässä R9:stä alkaa uusi rakenteiden sarja. Nämä ovat ilmeisesti kaikki eräänlaisia perustusrakenteita tai paalurakenteita (R11 – R22, R24 – R27 ja R70), joista erilaisia kivikeskittymiä oli ainakin 9 kpl ja pelkkiä paaluja 8 kpl sekä paaluryhmiä kolme. Tämä alue on erityisesti ollut ainakin säilyneessä tasossaan lähes rakennukseton tarkoittaen tässä yhteydessä sitä, että varsinaisia talorakennuksia näiden rakennepiirteiden perusteella ei ole mahdollista alueella olettaa olleen. Kaivannosta löytyneissä rakenteissa oli useita ilmeisesti samanaikaisia yli 20 cm paksujen paalujen jäänteitä, joista osa oli koivua ja osa kuusta. Poikkeuksena on rakenne R23, joka on hirsiseinämä kaivannon kaakkoisseinämässä. Rakenteesta on dendrokronologinen näyte, joten mahdollisesti ajoitus selkenee joskus myöhemmin. Nuorempia rakenteita Linnankadulla edustanee R71, joka oli lohkokivistä rakennettu kiviperustus nykyisen katulinjauksen rajalla, ja kaivinkoneenkuljettajan mukaan muita kiviä ei ollut havaittavissa kuin seinämässä olleet ja sinne jääneet rakenteeseen kuuluneet kivet.

Kauppiaskatu

Kauppiaskadulta tuli esiin yksi kiviperustus (R72) ilmeisesti 1800-luvulta. Mahdollisesti nykyistä paikalla sijaitsevaa rakennusta edeltävän rakennuksen perustukset.

Brahenkatu

Brahenkadun kaivannosta tuli 44 rakennetta (R28 – R69, kartat 16 – 46, R128 ja R129, kartta 71). Brahenkadun kaivanto oli pisin yhtäjaksoinen kaivanto v. 2005 kesältä. Kaivannosta on useita seinämäkuvasarjoja, joista osa on R28:n ja osa R30:n kohdalta koillisseinämästä. Näitä hyväksi käyttäen on mahdollista piirtää selkeitä seinämäkarttoja, jos sellaiseen myöhemmin on tarvetta. R45:n kohta on myös valokuvattu, ja näitä onkin käytetty hyväksi leikkauskartan piirroksessa. Toinen vastaava kohta on R59:n poiston jälkeen paljastunut koillisseinä. Tämän rakenteen kohdalla oli myös erittäin runsaasti tiiltä sisältänyt maakerros. Seinämäkuvaus on myös tehty rakenteen R60 kohdalta ja sen luoteispuolelta koillisseinämästä ja osittain lounaisseinämästäkin.

Katulinjaus seuraa vaihtelevasti vanhan Aninkaistenkadun linjausta ja leikkaakin sitä viistosti, ja sen varrella sijainneet rakennukset osuvat juuri kaivannon alueelle. Brahenkadun kaivannossa on selvästi ainakin kolme rakennekerrosta. Pinnassa on selviä pienempiä mahdollisia perustusrakenteita paikalla aiemmin sijainneiden rakenteiden päällä ja syvempien perustusrakenteiden alta tuli esille vielä laastia, palaneita puurakenteita (R62) ja tiilistä orgaanista maa-ainesta. Tämä oli selvästi vaikei todistettavasti niin ainakin olemukseltaan 1700-lukua vanhempaa kerrostumaa. Varsinaisesti pohjasaveen kaivuu ulottui vain Maarinkadun päässä. Eerikinkadun päässä pohjalla oli selvät puulastukerrokset vielä n. 2 m syvyydessä kadun pinnasta. Rakenteissa on katukiveyksiä tai muita kiveyksiä ja rakennusten perustuksia.

Kiveyksiä Brahenkadun kaivannossa oli viisi kappaletta (R28, kartat 16, 17 ja 18; R36, kartta 25; R45, kartat 30, 31, 77, 78 ja 79; R51, kartta 35). Katurakenteista vanhan Aninkaistenkadun muodostaa R28, josta oli säilynyt huomattavan pitkästi kiveystä. Tästä jäi osa kaivannon koillisenpuoleiseen seinämään. Toinen katu R45 on ilmeisesti Keskinen Brahen poikkikatu, joka oli osittain säilynyt ja oli selvemmin nähtävissä koillisseinämästä (kartta 77, 78 ja 79). Muut kadut olivat hieman huonommin säilyneitä. Mahdollinen kadunvarsikourun jäännös oli rakenne R51 (kartta 35). Tähän kuuluu kaksi toisiinsa nähden viistosti sijoitettua kiveä. Tämä voi olla Ylemmän Brahen poikkikadun jänne – tai sitten ei. Tästä kadusta on ilmeisesti jäännöksenä R77 (kartta 53), joka on kivitaso, joka esiintyy pitkän matkan Yliopistonkadun kaivannon luoteisseinämässä. R36 on kivitaso, joka muistuttaa eräänlaista katukiveystä mutta voi tulla kyseeseen eräänlaisena porttikäytävänkiveyksenä.

Suurin osa Brahenkadun rakenteista oli rakenteiden perustuksia, joko hirsipedillä tai sitten pelkistä kivistä rakennettuja. Rakenteissa on ollut myös muurausta, sillä useiden rakenteiden päällä oli paksuja tiilen- ja laastinsekaisia maakerroksia. Joissain kohdin kerrokset olivat jopa 50 cm paksuja kuten R36:n ympäristössä ja sen päällä, tosin ohuempana kuin sen ympäristössä. Rakenteet R29 – R31 olivat perustusrakenteita, joista R30, kartta 21, oli selvästi muurattua rakennetta. Rakenteen päältä oli paksu kerros tiiltä ja laastia. Kerroksesta oli myös tiilimuurauksen kappaleita. R29 (kartat 19 ja 20) oli isoista kivistä peltomultaan kaivettu perustusrakennelma. Jos alla oli hirsi peti, se ei tullut näkyviin. Alimmaiset kivet kyseisestä rakenteesta jäivät paikoilleen. R31 (kartta 22) oli vain muutamasta kivistä kaivannon poikki kulkeneesta kivilinjasta peltomullan päältä koostuva rakenne. Rakenteet R32 ja R33 olivat vierekkäisiä rakenteita joiden keskinäinen suhde oli hieman epäselvä mutta R32 lienee kuitenkin ollut nuorempi (kartta 23).

Rakenteen R45 jälkeen luoteeseen päin alkoi sarja rakenteita, joista kaikki olivat ilmeisesti rakennusten osia tai pelkkiä perustuksia. Rakenteita oli monessa kerroksessa. Osa rakenteista oli R45:n alla kuten R47 (kartat 33 ja 77). Perustusrakenteita oli ilmeisesti ainakin kolmessa kerroksessa. Päällimmäisessä kerroksessa olivat rakenteet R55 (kartta 37) ja R63 (kartta 43). Toisen kerroksen muodostivat rakenteet kuten R59, R52, R53, R54 (kartat 36, 39 ja 40). Lisäksi kaivannossa on alin kerrostuma, johon kuuluvat mm. rakenteet R56 (kartta 37), R62 (kartta 40) ja R64 (kartta 43). Otaksuttavasti aikajana kulkee 1600-luvun loppupuolelta 1800-luvun alkuun. Löydöt tukevat myös tätä otaksunaa. Seuraava rakennekeskittymä on vasta Yliopistonkadun risteuksen toisella puolella, jossa erilaiset perustukset jatkuvat. Rakenteista kaikkein kiinnostavin on kokonaisuus, johon kuuluu R60, R65 ja R66 (kartat 41, 44 ja 83). Tämä ilmeisesti kellari oli tuhoutunut löytöaineiston perusteella Turun palossa v. 1827. Rakentamisajankohta ei ole tiedossa. Rakenteesta jäi kaivannon pohjaan kiveys mutta muurattu tiili- ja kivirakenne tuhottiin kaivuutöissä.

Yliopistonkatu

Yliopistonkadun kaivanto alkoi kauppiaskadun risteyksestä kadun luoteisreunaa pitkin koilliseen. Kaivannon alkupäässä ei ollut säilyneitä rakenteita siinä määrin, että olisi ollut mahdollisuutta kovinkaan paljon saada niin laajoja rakennekokonaisuuksia paljastetuksi, että niistä oli ollut mahdollista piirtää rakennekarttoja tms. Suurin osa rakenteista tai siihen rinnastettavista havainnoista kaivannon ensimmäisessä puolikkaassa oli havaittavissa vasta seinämästä. Kaivannon pohja oli pohjasavessa. Rakenne R77 oli ensimmäinen varsinainen tasossa kaivettava rakenne, minkä jälkeen rakenteita tulikin säännöllisesti. Yliopistonkadun kaivannossa oli rakenteita numeroilla R73 – R103 (kartat 50 – 61), R116 – R122 (kartat 67, 68 ja 69). Mahdollisesti vanhimpia rakenteita näistä ovat R73, talorakenne, R77 katukiveys, mahdollinen Ylempi Brahen poikkikatu, R86, ojanne, sekä R117, puurakenne. Näiden mahdollinen ajoittuvuuden varhaisuus perustuu niiden luonteeseen ja asemaan pohjasaven pinnassa. Muuta rakenteet ovat ilmeisesti 1700-luvulta tai sen loppupuolelta.

Aurakatu

Aurakadun kaivanto kaivettiin kahdessa osassa. Ensin kaivettiin Svenska teaternin edusta ja sen jälkeen alettiin tulla Aurakatu ylöspäin luoteeseen Linnankadun risteyksestä. Rakenteita Aurakadulta on yhteensä 23 kappaletta (R104 – R115, kartat 62 - 65, R123 – R140, kartat 70 – 75 ja 85). Runsaasti rakenteita oli erityisesti kaivannon kaakkoispäässä Linnankadun risteuksen luoteispuolella. Koillisseinämästä on leikkauskartta (kartta 86). Rakenteita esiintyi monessa kerroksessa eikä niistä kaikkia ole edes eritelty eri rakennenumeroille. Ne havainnollistavat erittäin hyvin kyseisen sijainnin rakenteiden runsautta. Rakenteet loppuvat lähes tyystin tämän rakennekeskittymän jälkeen eikä esiin tule kuin muutamia perustusrakenteita, paaluryhmiä jne. Tästä koillisseinämästä on kuvasarja, josta näkyy havaitut rakenteet. Kuvat on otettu sarjana, joten niiden yhdistelmäkuva muodostaisi koko leikkauksen sen olennaisilta osiltaan. Rakenteet olivat tuhoutuneet varsinaisen kaivannonpuolelta, sillä ehjiä kerrostumia kaivannosta koillisseinämän vieressä oli vain n. 30 cm. Seuraava rakennekeskittymä (R134 – R140) tulee esille vasta Eerikinkadun risteystä lähestyttäessä. Lisäksi rakenteita R106 ja R107) on myös risteuksen luoteispuolelta, jossa on hirsi- ja salvosrakenteita mahdollisesti kahdesta eri rakennekeskittymästä. Nämä viimeksi mainitut rakenteet sijaitsivat paksun savi-patjan alla aivan kaivannon pohjalla n. 1,75 – 2 m, jossa ne jatkuivat saveen. Nämä jäivät paikoilleen kaivannon pohjalle.

5. Tulokset

Kaivauksissa saatiin uutta tietoa Turun kaupungin asemakaavallisesta asemasta nykyiseen kaupungin kantakarttaan. Löydetyt katulinjaukset antavat mahdollisuuden verrata 1700-luvun tilannetta ja rakennuskantaa nykyiseen asemakaavaan ja vanhoihin kaupunkia kuvaaviin karttoihin ja näin on mahdollista määrittää mahdollisten vastaantulevien rakenteiden esiintyminen kaupungissa suoritetuissa kaivantotöissä. Vuoden 2005 kaivauksissa huomattavaa on löytöjen vähäisyys verrattuna vuonna 2004 suoritettuihin kaivuutöihin. Vaikka löytöjen määrä oli vähäinen, silti rakenteiden määrä oli kutakuinkin sama.

Lopuksi

Kaukokylmäkaivantöiden jälkeen käytettävissä on paljon kattavampi kuva Turun menneisyydestä ja sen muinaisjäännösten säilyneisyydestä tiiviinkin rakentamisen jälkeen. Kaikkien kaivantojen ja niiden kaivamisen aiheuttamien kulttuurimaakerrosten ja rakenteiden tuhoutumisen jälkeenkin Turussa on runsaasti arkeologisin menetelmin kaivettavia kulttuurikerrostumia kaupungin katujen alla.

7. Arkistolähteet

Arkistoaineisto

n. v. 1743 venäläinen kartta

v 1756 Gadolinin kartta

Liiteluettelo

1. Rakenneyksikkökuvaukset
2. Valokuvaluettelo
3. Karttaluettelo
4. Kartat
5. Kaivantojen äärimittaukset
6. Löytöluettelo
7. Laastinäyteluettelo
8. Ajoitusnäyteluettelo
9. Ajoitetut ajoitusnäytteet

Yksiköittäiset löydöt

Yksikön tunnus	Materiaalit	Löydön kategoria	Määrä
0	Lasi	Lasiastia	2
0	Savi	Kaakeli	1
0	Savi	Keramiikka-astia	5
1	Savi	Keramiikka-astia	4
1	Savi	Liitupiippu	1
3	Kivi	Pii	1
3	Lasi	Lasiastia	1
3	Metalli: rauta	Rautanaula	2
3	Savi	Liitupiippu	1
5	Lasi	Tasolasi	2
5	Metalli: pronssi	Metalliesine	2
5	Metalli: rauta	Rautanaula	1
5	Savi	Keramiikka-astia	10
7	Lasi	Tasolasi	2
7	Savi	Liitupiippu	1
8	Lasi	Lasiastia	2
8	Savi	Keramiikka-astia	11
8	Savi	Liitupiippu	2
10	Lasi	Lasiastia	2
10	Lasi	Lasiesine	1
10	Savi	Keramiikka-astia	1
10	Savi	Liitupiippu	1
11	Savi	Keramiikka-astia	1
16	Metalli: rauta	Metalliesine	1
18	Savi	Keramiikka-astia	1
18	Savi	Liitupiippu	1
21	Savi	Keramiikka-astia	1
28	Savi	Kaakeli	2
28	Savi	Liitupiippu	3

Yksikön tunnus	Materiaalit	Löydön kategoria	Määrä
29	Savi	Keramiikka-astia	20
29	Savi	Liitupiippu	26
32	Lasi	Lasiastia	6
32	Lasi	Tasolasi	5
32	Metalli: lyijy	Metalliesine	1
32	Metalli: pronssi	Metalliesine	1
32	Savi	Keramiikka-astia	17
34	Savi	Keramiikka-astia	1
36	Savi	Kaakeli	1
36	Savi	Keramiikka-astia	2
36	Savi	Liitupiippu	1
38	Savi	Keramiikka-astia	2
43	Lasi	Lasiastia	1
43	Metalli: rauta	Rautanaula	1
44	Metalli: rauta	Rautanaula	1
44	Savi	Keramiikka-astia	6
45	Savi	Kaakeli	7
46	Lasi	Lasiastia	1
46	Savi	Liitupiippu	4
50	Lasi	Lasiastia	1
50	Savi	Keramiikka-astia	4
50	Savi	Liitupiippu	1
55	Savi	Liitupiippu	4
56	Metalli: rauta	Metalliesine	1
56	Savi	Keramiikka-astia	2
57	Metalli: rauta	Rautanaula	2
57	Savi	Keramiikka-astia	3
59	Lasi	Lasiastia	1
59	Savi	Keramiikka-astia	5
59	Savi	Liitupiippu	5
62	Savi	Liitupiippu	1

Yksikön tunnus	Materiaalit	Löydön kategoria	Määrä
63	Savi	Keramiikka-astia	2
64	Savi	Liitupiippu	1
65	Lasi	Lasiastia	3
65	Lasi	Tasolasi	1
65	Metalli: rauta	Rautanaula	13
65	Savi	Liitupiippu	1
70	Savi	Keramiikka-astia	4
70	Savi	Liitupiippu	2
72	Metalli: pronssi	Metalliesine	1
72	Savi	Liitupiippu	1
73	Lasi	Sulanut lasi	1
73	Metalli: pronssi	Raha	1
73	Metalli: rauta	Rautanaula	5
73	Savi	Keramiikka-astia	1
73	Savi	Liitupiippu	2
75	Savi	Keramiikka-astia	1
77	Lasi	Sulanut lasi	3
77	Metalli: rauta	Rautanaula	5
77	Savi	Keramiikka-astia	2
79	Savi	Keramiikka-astia	2
86	Nahka	Nahkakenkä	4
86	Savi	Keramiikka-astia	8
86	Savi	Liitupiippu	1
91	Lasi	Tasolasi	1
91	Savi	Kaakeli	1
91	Savi	Keramiikka-astia	3
93	Savi	Liitupiippu	3
95	Savi	Liitupiippu	1
108	Savi	Keramiikka-astia	35
116	Lasi	Tasolasi	1
116	Savi	Keramiikka-astia	1

Yksikön tunnus	Materiaalit	Löydön kategoria	Määrä
116	Savi	Liitupiippu	1
117	Savi	Keramiikka-astia	3
120	Lasi	Tasolasi	2
120	Savi	Keramiikka-astia	1
120	Savi	Liitupiippu	2
137	Savi	Liitupiippu	1
138	Metalli: rauta	Metalliesine	1
138	Savi	Liitupiippu	1

Liite 1

Rakenneyksikkökuvaukset

Rakenneyksiköt

Tunnus	Kuvaus	Löytömateriaali	Tulkinta	Ajoitus	Lisätiedot
1	<p>Rakenne koostuu kahdesta puusta ja niiden luoteenpuoleisista kivistä. Näiden päällä oli humuspitoista hiekkaa, jonka seassa oli laastia. Rakenteen kaakkoispuolella ei ollut muuta kuin savimultaa. Toinen kaakonpuoleinen puu, haljikas, oli säilyneenä 2 m pitkä.</p> <p>Lounaispäästä puun oli katkaissut R2/R4:n perustuskuoppa. Koillispäästä puu oli tuhoutunut ainakin osittain kaivinkonekaivuussa ja toisaalta taas kaasuventtiilikaivannon takia. Tämän hirren/haljikkaan alla oli muutama hirsilinjan alainen kivi hirren suhteen poikittain. Mahdollisesti kyseessä on hirren tukikivet perustuksen vakauttamiseksi. Hirren alla oli risujen ja muun orgaanisen jätteen jäänteitä.</p>	<p>Punasavikeramiikkaa, rautanaula ja liitupiipun varrenkatkelma. Löydöistä osa on rakenteesta R2.</p>	<p>Mahdollinen rajalinja jostakin rakenteesta, mahdollisesti rakennuksesta.</p>	<p>1600-1700-luvulle.</p>	<p>Kartat: 6; Valokuvat: CD2005:3:114-1487, CD2005:3:114-1488, CD2005:3:114-1489, CD2005:3:114-1491</p>

Tunnus	Kuvaus	Löytömateriaali	Tulkinta	Ajoitus	Lisätiedot
2	Rakenne koostuu isoista jopa yli 0,50 m kivistä ja niiden alla olleesta hirsipedistä, jossa oli kolme hirttä jokaisen seinälinjan pohjassa. Kaakko - luodesuuntaisten seinälinjojen hirsipedin hirret ulottuivat n. 10 luoteisseinämään. Hirsipeti oli n. 1,75 - 1,80 m kadunpinnasta. Hirsipedin leveys oli n. 85 cm ja yksittäiset hirret n. 25 - 35 cm. Rakenne oli säilynyt kokonaisuudessaan kaivannon kohdalla. Hirret olivat hyväkuntoisia.	Punasavikeramiikkaa, rautanaula ja liitupiipun varrenkatkelma, joista osa on rakenteesta R1.	Rakennuksen perustukset. Rakennus lienee kuulunut kirjansitoja Trappin leskelle (tontti 568) Gadolinin kartassa vuodelta 1756. "Enligt Finlands svenska litteraturhistoria (1999) var de mest betydande bokförläggarna i Finland på 1700-talet bokbindaren Christian Trapp och Johan Christoffer Frenckell." Henrika Zilliacus-Tikkanen: Kvinnor inom tidig journalistik i Finland	1700-luku.	CD2005:3:114-1487 CD2005:3:114-1488 CD2005:3:114-1489 CD2005:3:114-1490 CD2005:3:114-1491 CD2005:3:114-1496 CD2005:3:115-1501 CD2005:3:115-1502 CD2005:3:116-1614 CD2005:3:116-1615 R4:n kivet on poistettu kaivinkoneella pohjoisosan pintakivien dokumentoinnin jälkeen.
3	Rakenne koostuu Ø n. 10 - 20 cm kivistä. Kiveys ei ole laaja-alainen. Kivet muodostavat neliömäisen alueen R5:n koillispuolella.	Punasavikeramiikkaa, liitupiipun varrenkatkelma, pullolasia ja piikiveä.	Tulkintaa on mahdotonta suorittaa.	Rakentamisen jälkeen on käytetty liitupiippuja. Laajin ajoituskehys on 1600-1900 mutta löytökerrostumat viittaavat enemmän 1600- ja 1700-lukujen vaihteeseen.	CD2005:3:114-1492 CD2005:3:114-1493 CD2005:3:114-1494 CD2005:3:114-1496 CD2005:3:116-1616 Kartat: 7.

Tunnus	Kuvaus	Löytömateriaali	Tulkinta	Ajoitus	Lisätiedot
4	Ks. R2.				CD2005:3:114-1492 CD2005:3:114-1493 CD2005:3:114-1495 CD2005:3:114-1496 CD2005:3:114-1497 CD2005:3:114-1498 CD2005:3:115-1503 CD2005:3:115-1504 CD2005:3:116-1624 CD2005:3:116-1625 CD2005:3:116-1632 Kartat: 6, 7, 8.
5	Rakenteeseen kuuluu keskuskivi ja sen ympärillä kehässä pienempiä kiviä. Kiven pinnassa on ollut lahoa puuainesta. Rakenteen vieressä on isohko parrumanien paalu (R24A), jonka lounaispuolella on myös pieniä Ø n. 10 cm paksuisia paaluja (R24B).	Fajanssia, punasavikeramiikkaa, tasolasia, pronssilevyä ja rautanauvoja.	Rakenne voi olla paalun peruskiviä.		CD2005:3:114-1499 CD2005:3:114-1500 CD2005:3:116-1617 CD2005:3:116-1619 Kartat: 7.
6	Rakenne on puulinja R2:sta alkaen ja mahdollisesti osa R1:tä. Rakenne ulottuu n. 11 m tietämiin. R4:n rinnalla kulkee puulinja R6 n. -1,20 m kadun pinnasta. Jälkiä samansuuntaisesta puulinjasta oli myös R3:n poiston jälkeen. R4:n koillispäässä (valokuva) R6 jatkuu lounaaseen kaivannon suuntaisesti. R6:n alla on R4:n lounaisosassa hiekkakerros, joka mahdollisesti liittyy kyseiseen rakenteeseen.				CD2005:3:116-1620 CD2005:3:116-1621 CD2005:3:116-1622 Kartat: 7.

Tunnus	Kuvaus	Löytömateriaali	Tulkinta	Ajoitus	Lisätiedot
7	Rakenne koostuu kolmesta kivistä Ø n. 35 - 60 cm, joiden pohja on -1,65 m. Kiven päällä oli lähes lounas - koillinen -suuntainen laho hirsi, jonka pää oli kivien koillispuolen reunalla ja puu jatkui etelälounaaseen tosin hirsi oli siinä määrin laho, että se oli jo tuhoutunut eikä kyseisen rakenteen toisesta päästä ollut jäänyt jälkiä. Lisäksi rakenteesta lounaaseen vastassa oli myöhäisempi kaivanto, mikä aiheutti tilanteen, jossa mahdollista jatkumista lounaaseenpäin ei voitu havaita. Itse rakenteen päällä ja vieressä oli hiekansekaista multavaa humusmaata. Maa oli selvästi irtonaista ja siten rakenteen ajoitus oli erottuva viereisistä R8 ja R9 rakenteista, joiden kerroksellinen sijainti oli selvästi mullassa ja sen alaisessa multasavessa. R7 oli näin ollen selvästi nuorempi kuin edellämainitut viereiset rakenteet.	Tasolasia ja liitupiipun varrenkatkelma.	Talon nurkka.		CD2005:3:115-1525 CD2005:3:115-1526 CD2005:3:115-1527 CD2005:3:115-1528 Kartat: 8, 9.
8	Rakenne koostuu kahdesta hirrestä, joista pitempi R8A on kaakko - luode -suuntainen ja toinen R8B lounas - koillinen -suuntainen. R8A:ssa on kaksi salvosloveusta, joista toinen on R7:n vieressä hirren luoteispäässä ja toinen R8B:n kohdalla. Toinen loveus on matala. R8B on pitkä hirsi, joka on ulottunut R4:n lounaisseinän perustusten alle. Hirressä on sen koillispuolella kapea loveus, jossa on vielä lahoa puuainesta. Pää oli lahonnut päälle rakennetun talon perustusten takia, jolloin happea oli päässyt rakenteeseen.	Lasiastianpaloja, kivilaiva - ja punasavikeramiikkaa, liitupiipun varrenkatkelmia.	Rakennuksen seinälinjat.		CD2005:3:115-1525 CD2005:3:115-1526 CD2005:3:115-1527 CD2005:3:115-1528 CD2005:3:116-1626 CD2005:3:116-1631 D1 ja D2. Kartat: 8, 9.

Tunnus	Kuvaus	Löytömateriaali	Tulkinta	Ajoitus	Lisätiedot
9	<p>Rakenne koostui kahdesta toisiinsa kohtisuorasti kalanpyrstösalvoksella salvotusta hirrestä. R9A oli uusiokäytetty hirsi, jonka alapinnassa oli varaus. Itse hirsi makasi saveen pinnassa. Hirren kyljet oli piiluttu tasaisiksi. Hirren päällyspinnassa oli matala salvosloveus, johon ulottui hirsi 9B kalanpyrstösalvoksella. Salvos oli huonosti säilynyt mutta salvoksen muoto oli siitä huolimatta säilynyt. Hirsi R9B oli katkaistu lounaispäästään kirveellä kärkeväksi ilmeisesti viereistä nuorempaa Kaivantoa tehtäessä. Rakenteen lounaispuolella oli rakenteettomia maakerroksia. päällimmäisenä oli multamainen kerros, jossa oli jonkin verran kiviä, tiiltä ja orgaanista ainesta. Tämän alla oli savimulta ja pohjasavi.</p>		<p>Rakennuksen seinälinja ja sen väliseinälinjaus. R7, R8 ja R9 ovat selkeästi eri rakennuksista/rakenteista.</p>	<p>R9:n on ajoituksellisesti epävarmempi kuin R8, vaikka olisikin samanaikainen R8:n kanssa, sillä R9A on selvästi uusiokäytetty.</p>	<p>CD2005:3:115-1525 CD2005:3:115-1526 CD2005:3:115-1527 CD2005:3:115-1528 CD2005:3:116-1627 CD2005:3:116-1631 Kartat 8, 9.</p>

Tunnus	Kuvaus	Löytömateriaali	Tulkinta	Ajoitus	Lisätiedot
10	Rakenne on Ø n. 1 m ja 85 cm syvä. Rakenteen sisältämät kivet (R10A) Ø 20 - 50 cm. Kivien välissä on ruskeaa multavaa maata. Rakenteen pohja oli -2,00 m syvyydessä kadunpinnasta. Kiviä rakenteessa oli ainakin kaksi kerrosta. Kivien eteläpuolella oli puunsiyitä (R10B) lähes etelä - pohjoinen -suuntaisesti. Puulinjan luoteispuolella oli ohut n. 2-3 cm paksuinen laastikerros, jonka alla oli ohut puunlastukerros. Pohjimmaisena oli savimulta ja pohjasavi. Rakenteen puulinjan suunta on sama kuin R7:n lahon nurkkakivien päällisen hirren. Rakenteiden puulinjojen välimatka on n. 10 m, mikä ei sinänsä ole mahdoton etäisyys, jotta rakenteilla olisi jokin yhteys, mutta todennettavuus on olematon. Rakenteen päältä on kaivettu kuohkea multa, jossa oli runsaasti orgaanista jätettä ja tiiliä.		Mahdollisesti rakennus tai rajalinja.		CD2005:3:115-1541 CD2005:3:115-1542 CD2005:3:115-1543 Kartat: 10.
11	Kuoppa, jossa oli runsaasti kiviä ainakin 50 cm paksuudelta. Kivet olivat Ø n. 30 - 40 cm tai pienempiä. Rakennetta ympäröivässä savimullassa oli tiiliä ja kiviä. Rakenteen päällä oli hiekkainen multa.				Kartat: 11, 12.
12	Rakenteeseen kuuluu 6 paalua Ø n. 7 - 10 cm. Paalut oli juntattu pohjasaveen ja tulivat näkyviin päällimmäistä eli hiekkamultakerrosta kaivettaessa. Paalujen päällä oli runsas puuroskakerros. Rakenteen kohdalla kaakkoisseinämässä oli kadun pohjustussoran alla 30 - 40 cm savimultaa, jonka alla oli pohjasavi.		Mahdollinen nurkkarakenne.		Kartat: 11, 12.

Tunnus	Kuvaus	Löytömateriaali	Tulkinta	Ajoitus	Lisätiedot
13	Rakenteeseen kuuluu kolme Ø n. 25 cm tasapohjaista paalua. R13A:n alla oli kaksi Ø n. 7 cm paalua. R13A paljastui savimullan alta kuten myös R13B. Mahdollisesti nämä kuitenkin olivat alunperin kaivettuja multakerrokseen. R13C oli ylempänä kuin edelliset mutta ei välttämättä oleellisesti ajallisesti. R13A ja R13B olivat hieman kallellaan ja siten osittain peittyneet niitä ympäröivään saveen. Mahdollisesti nämä olivat painuneet syvemmälle, minkä vuoksi ne näyttävät asetetun eriaikaisesti kuin R13C.				Kartat: 10, 12, 13.
14	Rakenne tuli esille savikuormaa tehtäessä kaivuupään (lounaispää) seinämästä. Kivet ulottuivat säilyneiden maakerrosten pintaan. Rakenteen kivien alta paljastui lähes etelä - pohjoinen -suuntaisia puita, joiden päälle kivet oli kasattu.				Kartat: 12, 13.
15	Rakenne käsittää kuopan, ø n. 1 m, jossa oli runsaasti kiviä sekä n. 25 cm paksun paalun, jossa oli tasainen kärki. Rakenteen päällä oli hiekkamulta ja kuoppa oli savimullassa.				Kartat: 13.
16	Rakenteeseen kuuluu kuoppa, Ø n. 1 m, syvyys 50 cm, jossa on runsaasti isoja kiviä, Ø n. 30 - 60 cm. Kuopan maa oli hiekkansekaista multaa.				Kartat: 13.

Tunnus	Kuvaus	Löytömateriaali	Tulkinta	Ajoitus	Lisätiedot
17	Rakenne on yksittäinen paalu, Ø n. 35 cm, joka ilmeni tuohikehänä savessa.				Kartat: 13.
18	Rakenteeseen kuuluu ainakin 10 paalua, Ø n. 7 - 10 cm. Paalut paljastuivat mullan poiston yhteydessä.				CD2005:3:115-1569 CD2005:3:115-1570 CD2005:3:115-1571 Kartat: 13.
19	Rakenne koostuu yhdestä, Ø n. 45 cm, paalusta.				Kartat: 13.
20	Paaluryhmä, johon kuuluu 8 paalua, Ø n. 7 cm.				Kartat: 13.
21	Rakenteeseen kuuluu kolme paalua (R21A - C), Ø n. 30 cm, ja niiden tukikiviä. Paalut löytyivät kivien poiston yhteydessä (tukikiviä)				Kartat: 14.
22	Rakenteeseen kuuluu useita isoja kiviä (R22A), Ø n. >60 cm. R22A:n eteläpuolella on iso paalu, josta oli jäljellä pelkästään kaarnarantu.				Kartat: 14.
23	Rakenne koostuu hirsiseinästä kaivannon kaakkoisseinämässä. Hirret olivat n. 15 cm korkeita ja 2,4 m pitkiä. Ylimmät hirret olivat lahonneita mutta savessa olevat olivat hyväkuntoisia. Rakenteen hirsii peitti ulkopuolelta kerros tuolta. Kuoppa, johon rakenne oli pystytetty oli tuohen ulkopuolelta täytetty savella.				CD2005:3:115-1588 CD2005:3:115-1589 CD2005:3:115-1590 CD2005:3:115-1591 CD2005:3:115-1592 CD2005:3:115-1597 CD2005:3:115-1598 Kartat: 14.

Tunnus	Kuvaus	Löytömateriaali	Tulkinta	Ajoitus	Lisätiedot
24	Rakenteeseen kuuluu isomman parrupaalun (24A) lisäksi sen lounaispuolella useita, Ø n. 10 cm , pyöröpaaluja (R24B). Paalut sijoittuvat R4:n lounas - koillinen suuntaisen seinälinjan kaakkoispuolella mutteivät kuitenkaan aivan kaakkoisseinämään asti.		Iso paalu voi olla jokin isomman rakenteen tukirakenne ja pienemmät paalut maahan juntattuja perustuspaaluja tukemassa jotakin päällä aikaisemmin sijainnutta rakennetta.	Ajoitus on varhaisempi kuin R4 ja mahdollisesti R5.	Kartat: 7.
25	Rakenne oli syvä kuoppa, jossa oli runsaasti isoja kiviä, Ø n. 30 - 60 cm. Rakenteen itäreunassa oli kaarnakehä.				Kartat: 14, 15.
26	Rakenne oli syvä kuoppa, jossa oli runsaasti isoja kiviä, Ø n. 30 - 60 cm. Rakenteen päältä tuli esille laho haljikas. Yhteyttä alempiin kiviin ei ole mahdollista varmentaa.				CD2005:3:115-1593 CD2005:3:115-1594 CD2005:3:115-1595 Kartat: 15.
27	Rakenne käsittää paalun, Ø n. 25 - 30 cm, ja sitä tukevia kiviä. Paalu sijaitsee sitä varten kaivetussa kuopassa, jossa on hiekansekaista multaa.				Kartat: 14, 15.

Tunnus	Kuvaus	Löytömateriaali	Tulkinta	Ajoitus	Lisätiedot
28	Rakenne on katukiveys, jonka kokonaispituus on 30 m. Rakenne kaivettiin esille osa kerrallaan, jolloin dokumentoitiin lähinnä kiveyksen pintakorkeudet. Kiveyksestä puhdistettiin paikoin osia, jotka valokuvattiin. Osa näistä valokuvista on piirretty myös kartaksi. Kiveyksen kouruosa on piirrettiin paikan päällä. Kiveys koostuu läpimitaltaan vaihtelevista kivistä. Kivien pinnassa oli runsaasti tiiliä sisältänyt purkukerros ja kivien alla oli pohjustushiekka. Pohjustushiekka jäi kaivannon pohjaan. Kadun pinta merenpinnasta nousi melko tasaisesti rinnettä ylöspäin. Katukiveys jatkuu nykyisen jalkakäytävän alle.		Katu on vanha Aninkaistenkatu, Aningaisgatan. Katulinjaus on hieman poikittain nykyistä katulinjausta vasten. Katulinjauksen lounaisreuna ulottunee vuoden 2004 kaivausten rakenteen R4, R5 ja R7 koillispuolelle.		CD2005:3:116-1638 CD2005:3:116-1640 CD2005:3:116-1645 CD2005:3:116-1646 CD2005:3:116-1648 CD2005:3:116-1651 CD2005:3:116-1652 CD2005:3:116-1657 CD2005:3:116-1658 CD2005:3:116-1659 Kartat: 16, 17, 18.
29	Rakenne koostuu suurista paasimaisista kivistä, jotka on asetettu kadun (R28) suuntaisesti ja siitä kohtisuorasti lähteviin linjoihin. Kivet ovat suurimmillaan yli metrin mittaisia. Rakenteen sivu on n. 10 m ja on osittain tuhoutunut erinäisten kaivantojen takia mutta kaapelien alta on myös paikallaan olleita kiviä. Osa kivistä jäi paikoilleen syvimmissä asemissaan. Rakenteen päältä on palomaata, jossa on runsaasti liitupiippuja ja muita 1700-luvun lopun ja 1800-luvun alun esineistöä. Kivien alta on ruskeaa orgaanisenlahomaista savea.	Posliinia ja liitupiippuja.	Rakenne on kiviperustuksinen rakennus.	1700-luku.	CD2005:3:117-1706 CD2005:3:117-1707 Kartat: 19, 20.

Tunnus	Kuvaus	Löytömateriaali	Tulkinta	Ajoitus	Lisätiedot
30	Rakenteeseen kuuluu kasa tiiliä katulinjan suuntaisesti ja runsaasti kovaa laastia. Tiili ja laastikerroksen alta on paikallaan olleita mahdollisia perustuskiviä, jotka on muurattu. Kivet sijaitsivat alemmissa kerroksissa ja lienevät liittyneen kiviperustukseen.		Rakennuksen seinälinja ja perustukset.	1700-luku ja 1800-luvun alku.	CD2005:3:117-1712. Kartat: 21.
31	Rakenne koostuu kahdesta tai useammasta kaivinkoneella poistetusta kivistä, joiden sijainti on luotu jälkikäteen. Kivet muodostavat kaivannon poikki kulkevan lounas -koillinen -suuntaisen linjan. Rakenne sijaitsee peltomullassa muutta lienee kaivetun multakerroksen läpi tai rakenne on painunut multakerrokseen. Kerroksia ei kaivettu pohjasaveen asti, joten on mahdollista, että maassa on vielä lisää kiviä.		Rakennuksen peruskiviä.	1600-luku - 1700-luku.	Kartat: 22.
32	Rakenne koostuu muutamasta kivistä kaivannon koilliseen vieressä. Rakenteesta on lähtenyt suoraan vanhan katulinjan suuntaisesti savessa ollut kourumainen kaivanto, joka antaa viitteitä mahdollisesta puulinjasta. Rakenteen kerrokselliset suhteet viittaavat eriaikaisuuteen R33:n kanssa.	Punasavikeramiikkaa, luita ja suomuja sekä metallia (lyijy, pronssi).	Rakennuksen nurkkarakenne.	1700-luku.	CD2005:3:117-1742 CD2005:3:117-1743 CD2005:3:117-1744 Kartat: 23.

Tunnus	Kuvaus	Löytömateriaali	Tulkinta	Ajoitus	Lisätiedot
33	Rakenne koostuu kahdesta hirrestä, joista toinen on lahonnut pahasti ja toinen paremmin säilynyt. Hirsinurkka lienee tuhoutunut kaapelikaivantoa tehtäessä. Hirsinurkkauksen länsipuolella on palanut lounas - koillinen - suuntainen vasa ja sen päällä kaakko - luode - suuntainen lankku, joka kuitenkin on laho. Mahdollisesti useammat lankut ovat lahonneet ja tuhoutuneet, sillä kerros on erittäin hiekkapitoinen. Rakenne oli kaivettu saveen.	Punasavikeramiikkaa, luita ja suomuja sekä metallia (lyijy, pronssi).	Rakennuksen lattiataso.	1600-luku ja 1700-luku.	CD2005:3:117-1736 CD2005:3:117-1737 CD2005:3:117-1738 CD2005:3:117-1739 CD2005:3:117-1740 CD2005:3:117-1741 Kartat: 23.
34	Rakenne koostuu kahdesta toisiinsa nähden kohtisuoraista puunsyilinjoista ja niiden alaisista kivistä. Kivet olivat palaneet. Rakenne oli säilynyt vain neljäsosaneliömetrin alueelta. Rakennetta saartoi kaikilta puolilta kaivannot.	Punasavikeramiikkaa.	Rakennuksen nurkka.	1700-luku.	CD2005:3:117-1748 CD2005:3:117-1749 CD2005:3:117-1750 CD2005:3:117-1752 Kartat: 24.
35	Rakenne käsittää kaakko - luode -suuntaisen lahon puun, jonka yhteydestä on joitakin kiviä. Rakenteen lounaispuolella on savimaa ja koillispuolella paksu kerros tiiltä ja laastia ja joukossa osaksi erisuuruisia kiviä. Rakenteen kaakkoispäässä on viemärikaivon kaivanto. Rakenteen päälliset osat ovat tuhoutuneet kaapelikaivannon takia. Rakenne päättyy luoteisosaansa. Rakenteen jälkeen tulee alue, jossa sijainneet rakenteet ovat ainakin osaksi tuhoutuneet.		Seinälinja tai muu raja.		CD2005:3:117-1763 CD2005:3:117-1764 Kartat: 25, 28.

Tunnus	Kuvaus	Löytömateriaali	Tulkinta	Ajoitus	Lisätiedot
36	Rakenne koostuu kahdesta osasta, joiden välisen alueen kaapelikaivanto on tuhonnut. Rakenne koostuu samaan tasoon asetetuista kivistä, joiden pinnassa on palokerros ja sen päällä on ohut tiili-laasti -kerros. Rakenteen luoteisreunassa on säilynyt yksi kivi, joka viettää luoteeseen. Rakenteen äärileveys lienee ollut n. 2 m. Kiveys lienee kulkenut kaivannoin poikki lounas-koillinen -suuntaisesti. Rakenteen molemmin puolin on kaivannon koillisreunassa ollut paksu tiili-laasti -kerros.		Katu- tai pihakiveys.		CD2005:3:117-1766 CD2005:3:117-1767 CD2005:3:117-1771 CD2005:3:117-1772 Kartat: 25.
37	Rakenne koostuu isoista kivistä, jotka jatkuvat R38:an asti. Mahdollisesti rakenne liittyy ainakin osittain R38:n isoihin lounaisreunan kiviin. Tiili-laasti -kerros jatkuu rakenteen koillispuolella aina betoniputkikaivantoon asti. Kivien väli on värjäytynyttä hiekkää. Rakenteen ensimmäinen kivi oli laakakivi mutta toisella oli enemmän syvyyttä. Myös rakenteen R38:n lounaisreunan kivistä toinen oli laaka ja toinen ulottui syvemmälle.		Mahdollinen perustuslinja.		CD2005:3:117-1771 CD2005:3:117-1772 CD2005:3:117-1773 CD2005:3:117-1774 Kartat: 25.
38	Rakenne koostui portaittaisista kivitasoista. Rakenteen luoteisreunassa on seinämäinen valli.		Avoviemäri		CD2005:3:117-1776 CD2005:3:117-1777 CD2005:3:117-1778 Kartat: 25.

Tunnus	Kuvaus	Löytömateriaali	Tulkinta	Ajoitus	Lisätiedot
39	Kaksi paalua vierekkäin, joista toinen on iso n. 30 cm paksu. Ohuempi paalu on ilmeisesti kiilana. Paalun ympärillä oli myös runsaasti kiviä. Paalujen koillispuolelta lähti lankku pohjois-luode - etelä-kaakko -suuntaisesti koilliseenämään.				CD2005:3:117-1775 CD2005:3:117-1776 CD2005:3:117-1777 CD2005:3:117-1778 Kartat: 25, 26, 27.
40	Rakenne koostuu kohtisuorasti toisiinsa nähden asetetuista hirsistä, joiden risteymäkohdassa on kivi.		Seinälinjat.		CD2005:3:117-1779. Kartat: 28.
41	Pohjoinen-etelä -suuntaisia puita, kaksi rinnakkain, jotka katoavat koilliseenämään.				CD2005:3:117-1780 CD2005:3:117-1781 CD2005:3:117-1782 Kartat: 27.
42	Rakenne koostuu kahdesta ilmeisesti samanaikaisesta hirsipedistä, joissa on alkuaan ollut mahdollisesti molemmissa kolme hirttä.				Kartat: 26, 27.
43	Hirsi, jonka lounaispään alla on kivi. kiviä on myös 2 m luoteeseen kaksi kappaletta.				Kartat: 27.
44	Kiviä kaivannon kaakkoiseenämässä. Kivien päällä on yhtenäinen hiekkamultakerros. Rakenteeseen kuuluvat kivet ovat multavassa hieman hikevässä maassa. Kerroksessa oli myös lahonnutta puuainesta.				CD2005:3:117-1790. Kartat: 29.

Tunnus	Kuvaus	Löytömateriaali	Tulkinta	Ajoitus	Lisätiedot
45	Rakenne käsittää kivitason, joka ulottuu n. 8 m pituudelta kaivannon halki. Kiveyksen lounaisreuna on tuhoutunut. Kiveys on selvästi havaittavissa koillisseinämässä. Rakenteen luoteisreunassa on kouru ja kaakkoisreunassa myös ilmeisesti. Kiveys on paikoin tuhoutunut. Rakenne on erittäin hyvin nähtävissä koillisseinämästä.		Keskimmäinen Brahen poikkikatu.		CD2005:3:117-1798 CD2005:3:117-1799 CD2005:3:118-1800 CD2005:3:118-1801 CD2005:3:118-1802 CD2005:3:118-1808 CD2005:3:118-1809 CD2005:3:118-1810 CD2005:3:118-1811 CD2005:3:118-1812 CD2005:3:118-1814 Kartat: 30, 31.
46	Rakenne käsittää kaivannon suuntaisen kivilinjan (R46) ja mahdollisen poikittaisen seinälinja (R47), jonka yläpuolella kulkee mukulakiveys R49. Tämä liittyyneen kuitenkin rakenteeseen.		Kiviperustukset.		CD2005:3:118-1812 CD2005:3:118-1813 CD2005:3:118-1814 CD2005:3:118-1822 CD2005:3:118-1823 CD2005:3:118-1824 CD2005:3:118-1825 CD2005:3:118-1826 Kartat: 32.
47	Rakenne käsittää kaivannon suuntaisen kivilinjan (R46) ja mahdollisen poikittaisen seinälinja (R47). Rakenteiden yläpuolella kulkee mukulakiveys. Rakenne on mahdollisesti sama kuin R34. R47:n päällä oli laastinen ja tiilinen multa ja alla pohjustushiekka.		Kiviperustusten pohjia.		CD2005:3:118-1815 CD2005:3:118-1816 Kartat: 33.

Tunnus	Kuvaus	Löytömateriaali	Tulkinta	Ajoitus	Lisätiedot
48	Kiviä kaivannon koillisreunassa. Kivet on kaivettu kaivinkoneella n. 2 m syvyydestä kaivon paikan kaivamisen yhteydessä. Kivet olivat suuria läpimitaltaan yli 50 cm.				CD2005:3:118-1817 CD2005:3:118-1818 Kartat: 32.
49	Kivitaso pienistä mukulakivistä R46:n ja R47:n vieressä. Läpimitaltaan kivet olivat n. 5 cm. Kivitaso on näkyvissä koillisseinämässä.		Katukiveys.		Kartat: 32.
50	Rakenne koostuu kivistä ja niiden viereisestä laastikerroksesta.				CD2005:3:118-1827 CD2005:3:118-1831 Kartat: 34.
51	Kiviä kourumaisesti asetettuna.		Ylempi Brahen poikkikatu.		CD2005:3:118-1828 CD2005:3:118-1829 CD2005:3:118-1830 CD2005:3:118-1832 CD2005:3:118-1833 Kartat: 34, 35.
52	Kivitaso suurehkoista kivistä. Tason luoteispuolella on ylempiä kiviä, jotka sijaitsevat vieressä R52:n kanssa. R52:n kivien pinnat ovat palaneet.				Kartat: 36.
53	Rakenne koostuu päällekkäisistä kivistä R52:n vieressä. Kivien väleissä ja pinnassa on laastia.				CD2005:3:118-1839 CD2005:3:118-1840 CD2005:3:118-1841 Kartat: 36.

Tunnus	Kuvaus	Löytömateriaali	Tulkinta	Ajoitus	Lisätiedot
54	Nouseva kivitaso, jonka alla oli iso mahdollinen perustuskivi.				CD2005:3:118-1842 CD2005:3:118-1843 CD2005:3:118-1844 CD2005:3:118-1845 Kartat: 36.
55	Kivi, jonka alta kulkee puu. Rakenteen alta on enemmän kiviä ja ne muodostavan vyöhykkeen kaivannon poikki. Kivet olivat kooltaan n. 40 cm läpimitaltaan.				CD2005:3:118-1846 CD2005:3:118-1847 Kartat: 37.
56	Palanut lankkulattia ja sen vassoja. Rakenteen päällä oli palanut siltti, jonka alapinnassa oli hiiltyneet lankut. Rakenteen alla oli laastinsekainen hiekkakerros. Hiiltynyt kerros ulottui kaivannon poikki. Kaivannon pohjalle jäi ehjiä kulttuurikerroksia. Hiiltynyt kerros jatkuu luoteeseen.				Kartat: 37.
57	Kivitaso R59:n alapuolelta. Rakenne ulottuu kaivannon poikki. Kivissä on laastia. Kiveyksen päältä on tiilenkappaleita ja mahdollisia muurauksen kappaleita.				CD2005:3:118-1868 CD2005:3:118-1869 CD2005:3:118-1870 CD2005:3:118-1871 CD2005:3:118-1872 Kartat: 39.
58	Hirsipeti. Ks. R129.				CD2005:3:118-1873 CD2005:3:118-1874 CD2005:3:118-1875

Tunnus	Kuvaus	Löytömateriaali	Tulkinta	Ajoitus	Lisätiedot
59	<p>Rakenne koostuu kaakko - luode -suuntaisesta kivialueesta. Kivet ovat paksuna kerroksena, jossa on ainakin kaksi kerrosta kiviä. Kivirakenteen pinta on melko tasainen. Rakennetta poistettiin pitkältä matkalta kaivinkoneella, kun osa pintakivistä oli dokumentoitu. Rakenne sijaitsi kaivannon koillisseinämässä ja sen vieressä. Kivet ulottuivat kaivannon puolivälin yli lounaaseen. Rakenteen pohjimmaisat kivet oli isompia ja lohkaremaisempia.</p>		<p>Rakenne voi muodostaa kiviperustukset useampaankin rakennukseen.</p>		<p>CD2005:3:118-1879 CD2005:3:118-1880 CD2005:3:118-1881 CD2005:3:118-1882 CD2005:3:118-1887 CD2005:3:118-1888 CD2005:3:118-1889 CD2005:3:118-1890 CD2005:3:118-1891 CD2005:3:118-1892 CD2005:3:118-1893 CD2005:3:118-1894 CD2005:3:119-1907 CD2005:3:119-1908 CD2005:3:119-1909 Kartat: 39, 40.</p>
60	<p>Rakenne on lounas - koillinen -suuntainen seinä, jonka luoteispuolella on tiilimuuraus. Laasti oli valkoista ja suhteellisen kovaa. Rakenteen luoteispuolella on ilmeisesti kellarirakenne, jonka täyttönä on purkumaakerros. Rakenteen sisässä on savensekaista soraa. Rakenteen kaakkoispuolella ei ollut kuin multakerros jäljellä.</p>		<p>Rakennuksen kaakkoisseinä.</p>		<p>Kartat: 41.</p>

Tunnus	Kuvaus	Löytömateriaali	Tulkinta	Ajoitus	Lisätiedot
61	Rakenne koostuu saveen kaivetuista kivistä. Kiviä (R61A) oli useassa kerroksessa. Rakenteen äärimmäisen kiven alla oli paaluja, nurkka. Rakenteeseen kuuluu ilmeisesti toinen kivirakennelma R61B. Tämä paksu kivikerros ulottuu kaivannon poikki.				CD2005:3:118-1876 CD2005:3:118-1878 Kartat: 42.
62	Joitain kiviä mahdollisesta kivitasosta ja rakennuksen peruskivi, jonka päältä on kulkenut laho puu. Puulinja on tuhoutunut paalujen takia (3 kpl). Samassa korkeustasossa on myös muita puita, jotka kuuluvat samaan aikatasoon.				CD2005:3:119-1910 CD2005:3:119-1911 CD2005:3:119-1912 Kartat: 40.
63	Rakenne käsittää yhden kiven mutta kyseinen kivi on asemaltaan ja esiintymisen luonteeltaan samankaltainen mm. R55:n kanssa, että kyseessä lienee samankaltainen rakenne.				Kartat: 43.
64	Rakenteeseen kuuluu isohko kivi ja sen vieritse kulkevat kaksi puuta. Puut ovat lähes etelä - pohjoinen -suuntaiset. Toinen puu on hiiltynyt. Tosin toinen puusta on niin laho ja pinnastaan tuhoutunut, että mahdollisesti sekin on alun perin ollut hiiltynyt. Puut ovat pohjasaven tai siltä näyttävän saven pinnassa. Puiden eteläpäät jäivät saven sisään.				CD2005:3:119-1920 CD2005:3:119-1921 Kartat: 43.

Tunnus	Kuvaus	Löytömateriaali	Tulkinta	Ajoitus	Lisätiedot
65	Rakenne on kivitaso, jonka kaakkoisreunassa on koururakenne. Rakenne on heti R60:n luoteispuolella ja ulottuu aina R66:en asti. Kiveyksen pinnassa on runsaasti ruostunut rautaa, joko nauvoja tai sitten ruostepintana, joka on kiinni kivissä.		Kellarin lattia.		CD2005:3:119-1901 CD2005:3:119-1902 CD2005:3:119-1903 CD2005:3:119-1904 CD2005:3:119-1905 CD2005:3:119-1906 CD2005:3:119-1931 CD2005:3:119-1932 CD2005:3:119-1933 CD2005:3:119-1934 CD2005:3:119-1935 CD2005:3:119-1936 CD2005:3:119-1937 CD2005:3:119-1938 CD2005:3:119-1939 CD2005:3:119-1940 Kartat: 41, 44.
66	Rakenteeseen kuuluu kivirakenne, joka ulkopinnat on vuorattu tiilimuurauksella. Tiilipintaisen rakenteen koillispuolella on portaikko, joka on kuitenkin tukittu tiilillä. Portaikossa on kynnyskivi, ja kaksi askelmaa, joissa on syrjällään olevat tiilet. Portaikossa on ollut puuaskelmat, jotka ovat kuitenkin lahonneet pois. Merkinä askelmalankuista on askelmien vieressä sijaitsevat kolot muurauksessa.				CD2005:3:119-1932 CD2005:3:119-1933 CD2005:3:119-1941 CD2005:3:119-1942 CD2005:3:119-1943 CD2005:3:119-1944 CD2005:3:119-1945 CD2005:3:119-1946 CD2005:3:119-1947 CD2005:3:119-1948 Kartat: 44, 45.
67	Rakenteeseen kuuluu lahonnut hirsipeti ja sen päällä sijaitseva kivi.				Kartat: 45.

Tunnus	Kuvaus	Löytömateriaali	Tulkinta	Ajoitus	Lisätiedot
68	Rakenne on kuoppa savessa, jossa on runsaasti hiekkaista savea ja kiviä. Lisäksi kivien alta paljastui kolme paalua ja lähes itä - länsi - suuntainen puu.				CD2005:3:119-1953 CD2005:3:119-1954 CD2005:3:119-1955 Kartat: 46.
69	Tiili- ja kivikeskittymä kaivannon lounaisreunassa. Kivet olivat pohjasaveen kaivetussa kuopassa. Ympärillä oli Pohjasavi ja siitä esiintulleita kiviä.				Kartat: 46.
70	Kaksi paalua , joista toinen (R70A) oli läpimitaltaan 25 cm ja toinen (R70B) 50 cm. Paalujen etäisyys toisistaan oli 4 m. Molemmat paalut sijaitsivat aivan 1900-luvulla tehdyn kaivannon reunalla. R70B oli aivan täysin maatunut eikä itse paalusta ollut jälkiä. Paalu näkyi multaisempana tiilensekaisena alueena pohjasavessa. R70B:stä oli jäljellä kaarnarinki, jonka sisällä oli humuksista savimultaa. Paalun ympärillä oli lisäksi hieman puujätettä.	Kivisavipullon kylkipala.			CD2005:3:119-1956. Kartat: 47.
71	Rakenne koostuu kahdesta kerroksesta lohkokiviä kaivannon kaakkoisseinämässä. Rakenne on pohjasaveen kaivetussa kuopassa.				CD2005:3:119-1997 CD2005:3:119-1998 Kartat: 48.
72	Lohkokiviä, joiden joukossa on myös laastia.		Kiviperustus.		Kartat: 49.

Tunnus	Kuvaus	Löytömateriaali	Tulkinta	Ajoitus	Lisätiedot
73	Rakenne koostui kulmakivistä ja sen viereisestä lankkulattiasta. Lattian päällä oli paksu palokerros, jossa oli hiiltä ja punaiseksi palanutta hiekkaa. Lattialankkujen alla oli poikittaiset puut, vasat. Lattian koillispuolella oli laastikerros, jonka alla oli harsuuntunutta puuta. Laastiosan kohdalla luoteisseinämässä oli tiiliä ja kiviä muurattuna. Muurauksen alla oli hirsi.				CD2005:3:120-2007 CD2005:3:120-2008 CD2005:3:120-2009 CD2005:3:120-2010 CD2005:3:120-2011 CD2005:3:120-2012 CD2005:3:120-2013 CD2005:3:120-2014 CD2005:3:120-2015 CD2005:3:120-2016 CD2005:3:120-2017 Kartat: 50.
74	Kuoppa, jossa on puuta.				CD2005:3:120-2018 CD2005:3:120-2019 Kartat: 51, 84.
75	Kolme kuoppaa, joissa on samaa maata.				CD2005:3:120-2020 CD2005:3:120-2021 CD2005:3:120-2022 CD2005:3:120-2023 CD2005:3:120-2024 CD2005:3:120-2032 Kartat: 51, 84.
76	Rakenne käsittää lounas-koillinen -suuntaisen puun sekä sen alla sijainneen nurkkakiven. Edellisen puun alta pistää puun (luode-kaakko -suuntainen) pää. Rakenne sijaitsee tumman värjäytyneen multasaven päällä. Rakenteen päällä oli palokerros.				Kartat: 52.

Tunnus	Kuvaus	Löytömateriaali	Tulkinta	Ajoitus	Lisätiedot
77	Rakenne käsittää kiveyksen koko kaivannon leveydeltä. Kiveyksen halkoo luode-kaakko -suuntaisena kaapelikaivanto, jossa on tiilikate. Lisäksi lähes kaivannon suuntaisesti rakennetta on tuhonnut toinen kaapelikaivanto. Osittain rakenne sijaitsee varhaisemman kiviperustuksen päällä (R78). Kiveyksen päällä oli palokerros ja sen päällä ohut laastikerros. Kaivannonsuuntaisesti rakenne oli tuhoutunut salaojakaivannon takia.				CD2005:3:120-2081 CD2005:3:120-2082 CD2005:3:120-2083 CD2005:3:120-2085 CD2005:3:120-2086 Kartat: 53.
78	Kaapelikaivanto ja sen katetiilet.				Kartat: 53.
79	Rakenne koostuu lähes metrisistä kivistä yli 50 cm syvyisesti. Rakenteen pinnassa oli palokerros, jonka päällä oli savi. Savi ulottui R77:n reunan alle.				CD2005:3:120-2089 CD2005:3:120-2090 CD2005:3:120-2091 Kartat: 54.
80	Läpimitaltaan 25 cm paalu ja sen vieressä isohko kivi.				Kartat: 55.
81	Läpimitaltaan 30 cm paalu.				Kartat: 55.
82	Rakenteeseen kuuluu iso kivi ja sen alta paljastuneet paalut.				Kartat:

Tunnus	Kuvaus	Löytömateriali	Tulkinta	Ajoitus	Lisätiedot
83	Kivet muodostavat pohjasaven pintaan kuohkeaan multamaahan rakenteen, jonka koillispuolelta alkaa R77. Kivet vaikuttavat perustusrakenteelta, joka katoaa seinämään lounaisosastaan.				
84	Rakenteeseen kuuluu kolme kiveä ja niistä kaakko-luode-suuntainen laho puu.				CD2005:3:121-2105. Kartat: 56.
85	Rakenteeseen kuuluu ainakin 2 rinnakkaista n. 5 cm paksuista puuta. Puiden ympärillä on värjäytynyt savi.				CD2005:3:121-2106 CD2005:3:121-2107 Kartat: 56.
86	Rakenne käsittää selvästi multamaasta erottuvan hiesukerroksen ja sen vieressä olevan kaakko - luode -suuntaisen ojanteen, jossa oli runsaasti puuta, luuta, suomuja ja ruotoja sekä punasavikeramiikkaa.		Oja.		Kartat: 56.
87	Paalupari.				Kartat: 57.
88	Lohkokiviä, joiden välissä on erittäin kovaa ja karkeasekoitteista laastia. Kivet ovat selvästi Pohjasaveen kaivetussa kuopassa.		Mahdollinen perustusrakenne.		CD2005:3:121-2108 CD2005:3:121-2109 CD2005:3:121-2110 CD2005:3:121-2111 Kartat: 57.

Tunnus	Kuvaus	Löytömateriali	Tulkinta	Ajoitus	Lisätiedot
89	Rakenne käsittää n. 15 cm paksun palosavikerroksen ja sen alaisen hiiltyneen risukerroksen.				Kartat: 58.
90	Puu näkyy kaakkoisseinämästä. Puun alla että päällä on savi.				Kartat: 58.
91	Rakenne koostuu isoista kivistä, joiden välissä on pienempiäkin kiviä. Kivet muodostavat tason, joka muuttuu epämääräisemmäksi koillisreunastaan. Rakenteen palokerroksen päällä on ollut ohut savikerros.				CD2005:3:121-2112 CD2005:3:121-2113 Kartat: 58.
92	Rakenne käsittää yhden ison kiven kaivannon kaakkoisseinämässä.				CD2005:3:121-2122 CD2005:3:121-2123 Kartat: 58.
93	Rakenne käsittää kaksi puuta, joiden päät ovat vastakkain. Toisessa puussa oli salvos alapinnassa. Puut ovat pohjasavessa.				CD2005:3:121-2114 CD2005:3:121-2115 Kartat: 59.
94	Rakenne käsittää kuopan ja siinä kaarnaa ja puuta.		Paalukuoppa.		CD2005:3:121-2116 CD2005:3:121-2117 CD2005:3:121-2120 Kartat: 59.

Tunnus	Kuvaus	Löytömateriali	Tulkinta	Ajoitus	Lisätiedot
95	Rakenne käsittää kuopan ja siinä kaarnaa ja puuta.		Paalukuoppa.		CD2005:3:121-2118 CD2005:3:121-2119 CD2005:3:121-2120 Kartat: 59.
96	Kiviä luoteisseinämässä.				Kartat: 59.
97	Iso kivi luoteisseinämässä.				CD2005:3:121-2114 CD2005:3:121-2115 Kartat: 59.
98	Kuoppa luoteisseinämässä.				Kartat: 59.
99	Kiviä luoteisseinämässä.				Kartat: 59.
100	Isoja kiviä luoteisseinämässä, joista yhdessä on poranjälki. Rakenteen päällä on sorainen multa ja laasti ja alla savi.				CD2005:3:121-2134 CD2005:3:121-2135 CD2005:3:121-2136 Kartat: 60.
101	Viemärikouru ja sen kansi. Kantta kattoi tuohikerros. Viemäri tuhoutui pahasti kaivinkoneella kaivettaessa, joten sen alkuperäinen asu jäi hieman epämääräiseksi. Viemäri lienee ulottunut kaivoon R102.				CD2005:3:121-2140 CD2005:3:121-2141 CD2005:3:121-2142 CD2005:3:121-2143 CD2005:3:121-2144 Kartat: 61.

Tunnus	Kuvaus	Löytöaineisto	Tulkinta	Ajoitus	Lisätiedot
102	Rakenteeseen kuuluu neliömäinen hisikehys, joiden salvos on kalanpyrstön muotoisista hirrenpäistä koostuva. Kaivon pohjalla oli kertynyt savimutakerros ja sen alla karkea sora, jossa oli mustaa ainesta, ilmeisesti hiiltä.				CD2005:3:121-2145 CD2005:3:121-2146 Kartat: 61.
103	Rakenne on pelkästään yksi kivi samassa linjassa kuin aikaisempien rakennusten peruskivet. Kivi on n. 30 cm leveä, 65 cm pitkä ja 40 cm korkea.	Ei löytöaineistoa.	Mahdollinen peruskivi rakennuksesta. Kivi oli aikaisemmin esiintulleiden rakenteiden peruskivien kanssa samassa linjassa.	Mahdollisesti 1800-luvulta kuitenkin siten, että R102:ta nuorempi.	Kartat: 61.
104	Rakenne koostuu kivistä, joiden läpimitta on n. 40 - 50 cm. Rakennetta on n. 1 m:n paksuisesti.	Ei löytöaineistoa.			CD2005:3:121-2148. Kartat: 62.
105	Rakenteeseen kuuluu kaksi hirttä, joiden päät ovat vastakkain. Toinen on tosin huomattavan huonokuntoinen ja laho mutta niiden välinen rako on kuitenkin tosiasia. Kaakkoispäästään hirsi katoaa säilyneenä kaivannon lounaisseinämään.				CD2005:3:121-2149 CD2005:3:121-2150 Kartat: 62.

Tunnus	Kuvaus	Löytömateriaali	Tulkinta	Ajoitus	Lisätiedot
106	<p>Rakenne koostuu lähes luode - kaakko - suuntaisesta hirrestä (R106A), joka jäi paikoilleen ja siihen suorakulmaisesti asetetusta puusta (R106B) hirren luoteispään koillispuolella koillinen - lounas suuntaisesti. Puu oli selvästi litteämpi kuin varsinainen hirsi. Nähtävästi kyseessä on alun perin ollut haljikas, jonka lapepuoli on ollut alaspäin. R104A puolestaan oli olemukseltaan selvästi pyöreä. Kaivinkone oli poistanut lähes puolet kyseisen puun pinnasta ja puu oli vieläkin tiukasti savessa. Hirsi oli n. 2 m syvyydessä kadun pinnasta ja kyseisen rakenteen päällä oli ohutta savikerrosta lukuunottamatta pelkästään kadun pohjustuskerrokset. Rakenteeseen kuuluu kaski peräkkäistä puuta, joiden päiden välissä on n. 2 cm rako. Hirsi sukeltaa kaakkoispäästään saveen Kaivannon pohjassa.</p>				<p>CD2005:3:121-2153 CD2005:3:121-2154 CD2005:3:121-2155 CD2005:3:121-2156 CD2005:3:121-2157 CD2005:3:121-2158 Kartat: 63, 64.</p>
107	<p>Rakenteeseen kuuluu mahdollisesti R106:n toinen puurati mutta myös nurkkarakenne. Nurkaksi rakenteen tekee kivi, josta lähtee suorakulmaisesti kahteen suuntaan lahonneita jäänteitä puista. Lisäksi rakennetta on salvoksen omainen kerrostuksellinen ristikkäisesti kulkevat puunsylynjat. Rakenteesta lähtee lisäksi kaakkoon puut, joiden yhteydestä on ainakin yksi paalu. Puut ovat n. 40 cm paksun savipatjan alta.</p>				<p>CD2005:3:121-2166 CD2005:3:121-2167 CD2005:3:121-2168 CD2005:3:121-2169 CD2005:3:121-2170 CD2005:3:121-2172 CD2005:3:121-2173 CD2005:3:121-2174 CD2005:3:121-2175 CD2005:3:121-2176 CD2005:3:121-2177 CD2005:3:121-2178 CD2005:3:121-2179 Kartat: 63, 64.</p>

Tunnus	Kuvaus	Löytömateriali	Tulkinta	Ajoitus	Lisätiedot
108	Kivi ja sen vieressä olevat 5 paalua ja puu. Mahdollisesti kivet jatkuvat koilliseen.				CD2005:3:121-2187 CD2005:3:121-2188 Kartat: 62.
109	Rakenne käsittää kivitason koilliseen.				CD2005:3:121-2189 CD2005:3:121-2190 Kartat: 62.
110	Luode-koillinen -suuntainen puu kivitason päällä.				Kartat: 62.
111	Rakenne käsittää kiviä ja koillinen-lounas - suuntaisen puu ja muita puujäänteitä sekä paalun.				CD2005:3:121-2185 CD2005:3:121-2186
112	Isoja kiviä rivissä kaivannon pohjalla.		Rakennuksen perustukset.		CD2005:3:121-2185 CD2005:3:121-2186 CD2005:3:122-2219
113	Rakenne käsittää hirsii sekä kaivannon suuntaisesti sekä poikittain. Hirret ovat n. 20 cm leveitä paikoittain ja paikoittain jopa 30 cm.				CD2005:3:122-2212 CD2005:3:122-2213 CD2005:3:122-2214 CD2005:3:122-2215 CD2005:3:122-2216 CD2005:3:122-2217 CD2005:3:122-2219 CD2005:3:122-2220

Tunnus	Kuvaus	Löytömateriali	Tulkinta	Ajoitus	Lisätiedot
114	Kivitaso koilliseinämässä.				
115	Kiviperustus koilliseinämässä.				
116	Kivitaso puuviemärikaivannon ,R118,vieressä. Viemärikaivanto on tuhonnut osan kiveyksestä.				CD2005:3:121-2191 CD2005:3:121-2192 CD2005:3:121-2193 CD2005:3:121-2194
117	Puutaso, jossa on toisiinsa nähden kohtisuoraisesti asetettuja ohuita lahonneita puita.				CD2005:3:121-2195 CD2005:3:121-2196 CD2005:3:121-2197 CD2005:3:121-2198
118	Laho hirsi.		Mahdollinen viemäri.		CD2005:3:121-2199 CD2005:3:121-2200 CD2005:3:122-2201
119	Kiviä kaapelikaivannon vieressä.				CD2005:3:122-2222 CD2005:3:122-2223
120	Laho puutaso ja sen alla oleva poikkisyinen puu. Puiden välissä on iso kivi.				CD2005:3:122-2224 CD2005:3:122-2225 CD2005:3:122-2226
121	N. 50 cm läpimitaltaan oleva läiskä pohjasavessa.				CD2005:3:122-2227

Tunnus	Kuvaus	Löytömateriaali	Tulkinta	Ajoitus	Lisätiedot
122	Betoniantura.				CD2005:3:122-2231 CD2005:3:122-2232 CD2005:3:122-2233 CD2005:3:122-2234 CD2005:3:122-2235
123	Kadunpohjustuksen alapuolella oli perustuksen kiviä ja niiden alla yksi hirren pää seinämässä. Puun alla oli savinen multakerros.				CD2005:3:122-2245.
124	Multakerroksen kuppa, jonka pohjalla oli puita.				CD2005:3:122-2242, CD2005:3:122-2243.
125	Kiviperustus Kadunpohjustuksen alla sekamaakerroksessa. Perustuksen alla oli sorainen savi. Sen alla multasavi ja pohjasavi.				CD2005:3:122-2243
126	Kiviperustus kaivannon koillisseinämässä.				
127	Kiviperustus koillisseinämässä. Kivet irtosivat kaivinkoneella kaivettaessa. Mittakohta 17 - 18 m.				CD2005:3:122-2250

Tunnus	Kuvaus	Löytömaterialiaali	Tulkinta	Ajoitus	Lisätiedot
128	Hirsi lounaisseinämässä kaivannon pohjalla. Hirsi päättyy alkuperäisesti luoteispäästään. Hirren kaakkoispää jatkuu lounaisseinämään.				Arkistonumero: CD2005:3:118-1864 CD2005:3:118-1865 CD2005:3:118-1866 CD2005:3:118-1873 CD2005:3:118-1874 CD2005:3:118-1875. Entinen R58.
129	Rakenne koostuu koillinen-lounas -suuntaisesta kivilinjasta, joka ulottuu koilliseenämään. Koilliseenämän vieressä kulkee hirsi kivirakenteen alla.				Arkistonumero: CD2005:3:118-1864 CD2005:3:118-1865 CD2005:3:118-1866 CD2005:3:118-1873 CD2005:3:118-1874 CD2005:3:118-1875. Kartta 71.
130	Perustuksen hirsipeti, josta on säilyneenä ainakin selvästi kahden hirren jäänteet. Hirsien päällä oli koilliseenämän vieressä kivi. Kiven päällä oli harsuuntuneita puunsyitä kaivannon suuntaisesti. Rakenteen oli kaivannon keskeltä tuhonnut kaasuputkikaivanto.		Rakennuksen perustukset.		CD2005:3:122-2256 CD2005:3:122-2257 CD2005:3:122-2258
131	Kuuden paalun ryhmä pohjasavessa.				CD2005:3:122-2259 CD2005:3:122-2260. Kartat:85
132	Laakea kivi, jonka alla oli kaksi puupaalua, pohjasaven pinnassa.				CD2005:3:122-2261 CD2005:3:122-2262. Kartat:85

Tunnus	Kuvaus	Löytömateriaali	Tulkinta	Ajoitus	Lisätiedot
133	Kolme paalua kaasuputkikaivannon lounaispuolella pohjasavessa.				Kartat:85
134	Kiviä, joiden alla on hirsipeti. Rakenne jatkuu lounaisseinämään. Rakenteeseen kuuluu kaksi erittäin isoa, läpimitta yli 1m, kiveä. Näiden alla oli hirsipeti. Rakenteen on kuitenkin tuhonnut kaasuputkikaivanto. Tämä kaivanto on ilmeisesti siirtänyt yhden ison kiven pakoiltaan ja se lienee asetetun samalle paikalle lähelle alkuperäistä sijaintiaan. Hirsipeti jatkui kaivannon koillisreunassa. Tämän päältä ei ollut enempää kiviä. Rakenteen päällä kulki maatunut kerros, ilmeisesti sama, joka on yhteydessä rakenteisiin R136 ja R138.		Rakennuksen perustukset.		CD2005:3:122-2267 CD2005:3:122-2268. Kartta 73.
135	Betoniperustus.			1900-luku.	CD2005:3:122-2263 CD2005:3:122-2264 CD2005:3:122-2266. Kartta 75.
136	Lohkokivi kaivannon lounaisseinämässä. Kiven alla ei ole hirsipetiä. Rakenteen päälle ulottuu maatunut kerros R138:sta.				CD2005:3:122-2271 CD2005:3:122-2272 Kartat: 74.

Tunnus	Kuvaus	Löytömateriali	Tulkinta	Ajoitus	Lisätiedot
137	Rakenne koostuu pitkältä matkaa kaivannon koillisseinämästä havaittavasta kivitasosta. Kaivannot ovat tuhonneet kiveystä paikka paikoin. Kivien pinnassa kivien väleissä on pienempiä kiviä, jotta kiveyksen pinta olisi tasainen. Kivillä pohjustuksena on hiekka. Rakenteen päällä on nupukiveyksen pohjustuskerrokset. Rakennetta oli tuhonnut kaasuputkikaivanto, minkä vuoksi rakenteen tarkempi määrittely ei ollut mahdollista.		Alustava arvio oli, että kyseessä olisi ollut raitiotielinjan pohjustusmurske mutta näin ei kuitenkaan liene vaan kyseessä on mahdollinen katukiveys.		CD2005:3:122-2269 CD2005:3:122-2270 CD2005:3:122-2273 Kartat: 74.
138	Kuoppa koillisseinämässä. Kuopan kaakonpuoleisella sivulla on paksumpi kerros multaa tai lahonnutta maannosta. Tämä maannos ulottuu kuopan molemmille laidoille ja R136:n päälle asti. Kuopan pohjalla on tämän maannoksen päällä kerros karkeaa hiekkaa. Tämän päälle on kertynyt lahomaannosta ja sen päällä taas hiekkaa. Näiden kerrosten päälle on ilmeisesti kaivettu syvennys, joka on täytetty savella. Savelle tehdyn kuopan muoto on selväkulmainen.				CD2005:3:122-2275 CD2005:3:122-2276 CD2005:3:122-2277 Kartat: 74.
139	Kuopanne kaivannon koillisseinämässä. Kuopanteessa on tiiliä ja kiviä sorapatjan päällä. Rakenne on loivemmin avoin kaakon suuntaan mutta kuitenkin selvästi havaittavissa. Tiilet ovat selvästi rivissä rakenteen ylälaidassa. Valitettavasti rakenteen päällä on pohjustushiekka rakenteesta R137. Tämä rakenne lienee tuhonnut osan R139:n ylärakenteista.				CD2005:3:122-2278 CD2005:3:122-2279 CD2005:3:122-2280 Kartat: 74.

Tunnus	Kuvaus	Löytömateriali	Tulkinta	Ajoitus	Lisätiedot
140	Rakenne koostuu seinämässä havaittavasta puusta kahden savikerroksen välissä. Maakerros, jossa puu sijaitsee viettää kaakkoon. Tämäm kerros on humuksensekaista soraa ja väriltään lähes mustaa. Rakenteen alapuolinen kerros ei ole vielä pohjasavea, sillä se on hyvin tummaa ja myös kaivannon pohjalta tuli puuta kerroksesta R140:n alapuolisen saven alta.				CD2005:3:122-2281 CD2005:3:122-2282 CD2005:3:122-2283 CD2005:3:122-2284 Kartat: 74.

Liite 2

Valokuvaluettelo

Turku 2005

Kaukokylmäkaivannot

Linnankatu - Aurakatu / Brahenkatu - Yliopistonkatu

Valokuvaluettelo

Luetteloituja valokuvia yhteensä 586

Numero	Sisältö	Kuvaaja	Aika
CD2005:3:114-1487	Linnankadun kaivanto: R1 ja R2. Kuvattu päältä kaivannon luoteisreunalta kaakkoonpäin.	Mika Ainasoja	9.3.2005
CD2005:3:114-1488	Linnankadun kaivanto: R1 ja R2. Kuvattu kaakosta luoteeseen kaivannon pohjalta.	Mika Ainasoja	9.3.2005
CD2005:3:114-1489	Linnankadun kaivanto: R1 ja R2. Kuvattu alaspäin kaivannon kaakkoisreunalta luoteeseen.	Mika Ainasoja	9.3.2005
CD2005:3:114-1490	Linnankadun kaivanto: R2 (ja R1). Mittakohta 4,50 - 5,50 m. Kuvattu kaivannon koillispuolelta reunalta lounaaseen.	Mika Ainasoja	9.3.2005
CD2005:3:114-1491	Linnankadun kaivanto: R1 ja R2. Mittakohta 3 - 5,50 m. Kuvattu kaivannon kaakkoisreunalta luoteeseen.	Mika Ainasoja	9.3.2005
CD2005:3:114-1492	Linnankadun kaivanto: R2/R4 ja R3. Mittakohta 5 - 11 m. Kuvattu kaivannon koillisreunalta lounaaseen.	Mika Ainasoja	10.3.2005
CD2005:3:114-1493	Linnankadun kaivanto: R2/R4 ja R3. Mittakohta 5 - 8 m. Kuvattu päältä kaivannon koillisreunalta lounaaseen.	Mika Ainasoja	10.3.2005
CD2005:3:114-1494	Linnankadun kaivanto: R3 (ja R2/R4). Mittakohta 5 - 8 m. Kuvattu päältä kaivannon kaakkoisreunalta luoteeseen.	Mika Ainasoja	10.3.2005
CD2005:3:114-1495	Linnankadun kaivanto: R4. Mittakohta 8 - 11 m. Kuvattu päältä kaivannon kaakkoisreunalta luoteeseen.	Mika Ainasoja	10.3.2005
CD2005:3:114-1496	Linnankadun kaivanto: R4, R2 ja R3. Mittakohta 11 - 5 m. Kuvattu viistosti etelästä kaivannon kaakkoisreunalta pohjoiseen.	Mika Ainasoja	10.3.2005
CD2005:3:114-1497	Linnankadun kaivanto: R2/R4, kivien poisto. Mittakohta 5 - 11 m. Kuvattu viistosti idästä kaivannon kaakkoisreunalta länteen.	Mika Ainasoja	10.3.2005
CD2005:3:114-1498	Linnankadun kaivanto: R2/R4, kivien poisto. Mittakohta 5 - 11 m. Kuvattu viistosti pohjoiskoillisesta kaivannon luoteisreunalta etelälounaaseen.	Mika Ainasoja	10.3.2005
CD2005:3:114-1499	Linnankadun kaivanto: R5. Mittakohta 8 - 10 m. Kuvattu päältä kaivannon kaakkoisreunalta luoteeseen.	Mika Ainasoja	10.3.2005
CD2005:3:114-1500	Linnankadun kaivanto: R5. Mittakohta 8 - 10 m. Kuvattu päältä kaivannon luoteisreunalta kaakkoon.	Mika Ainasoja	10.3.2005
CD2005:3:115-1501	Linnankadun kaivanto: R2, koilliseen hirsiarina. Mittakohta 5 - 6 m. Kuvattu päältä kaivannon koillisreunalta lounaaseen.	Mika Ainasoja	10.3.2005

Numero	Sisältö	Kuvaaja	Aika
CD2005:3:115-1502	Linnankadun kaivanto: R2 ja lounas - koillinen - suuntainen puu. Mittakohta 5 - 11 m. Kuvattu viistosti kaivannon koillisreunalta lounaaseen.	Mika Ainasoja	10.3.2005
CD2005:3:115-1503	Linnankadun kaivanto: R4. Mittakohta 6 - 12 m. Kuvattu viistosti kaivannon koillisreunalta pohjoiskoillisesta etelälounaaseen.	Mika Ainasoja	10.3.2005
CD2005:3:115-1504	Linnankadun kaivanto: R4. Mittakohta 6 - 12 m. Kuvattu viistosti kaivannon koillisreunalta lounaaseen.	Mika Ainasoja	10.3.2005
CD2005:3:115-1525	Linnankadun kaivanto: R7, R8 ja R9. Mittakohta 14,5 - 17,4 m. Kuvattu viistosti kaivannon koillisreunalta lounaaseen.	Mika Ainasoja	11.3.2005
CD2005:3:115-1526	Linnankadun kaivanto: R7, R8 ja R9. Mittakohta 14,5 - 17,4 m. Kuvattu viistosti kaivannon lounaispään reunalta koilliseen.	Mika Ainasoja	11.3.2005
CD2005:3:115-1527	Linnankadun kaivanto: R7, R8 ja R9. Mittakohta 14,5 - 17,4 m. Kuvattu päältä kaivannon luoteisreunalta kaakkoon.	Mika Ainasoja	11.3.2005
CD2005:3:115-1528	Linnankadun kaivanto: R7, R8 ja R9. Mittakohta 14,5 - 17,4 m. Kuvattu päältä kaivannon kaakkoisreunalta luoteeseen.	Mika Ainasoja	11.3.2005
CD2005:3:115-1541	Linnankadun kaivanto: R10. Mittakohta 23 - 25 m. Kuvattu päältä kaivannon kaakkoisreunalta luoteeseen.	Mika Ainasoja	14.3.2005
CD2005:3:115-1542	Linnankadun kaivanto: R10. Mittakohta 23 - 25 m. Kuvattu päältä kaivannon luoteisreunalta kaakkoon.	Mika Ainasoja	14.3.2005
CD2005:3:115-1543	Linnankadun kaivanto: R10. Mittakohta 23 - 25 m. Kuvattu viistosti kaivannon kaakkoisreunalta itäkoillisesta länsilounaaseen.	Mika Ainasoja	14.3.2005
CD2005:3:115-1558	Linnankadun kaivanto: R8:n ja R9:n hirret: vasen R8A, keski R8B, oikea R9A.	Mika Ainasoja	15.3.2005
CD2005:3:115-1559	Linnankadun kaivanto: R8:n ja R9:n hirret: I puoli.	Mika Ainasoja	15.3.2005
CD2005:3:115-1560	Linnankadun kaivanto: R8:n ja R9:n hirret: I puoli.	Mika Ainasoja	15.3.2005
CD2005:3:115-1561	Linnankadun kaivanto: R8:n ja R9:n hirret: I puoli.	Mika Ainasoja	15.3.2005
CD2005:3:115-1562	Linnankadun kaivanto: R8:n ja R9:n hirret: II puoli.	Mika Ainasoja	15.3.2005
CD2005:3:115-1563	Linnankadun kaivanto: R8:n ja R9:n hirret: II puoli.	Mika Ainasoja	15.3.2005
CD2005:3:115-1564	Linnankadun kaivanto: R8:n ja R9:n hirret: II puoli.	Mika Ainasoja	15.3.2005
CD2005:3:115-1565	Linnankadun kaivanto: R8:n ja R9:n hirret: II puoli.	Mika Ainasoja	15.3.2005
CD2005:3:115-1566	Linnankadun kaivanto: 14B. Mittakohta 30,5 - 31,5 m. Kuvattu viistosti kaivannon pohjalta etelästä pohjoiseen.	Mika Ainasoja	15.3.2005
CD2005:3:115-1567	Linnankadun kaivanto: 14B. Mittakohta 30,5 - 31,5 m. Kuvattu viistosti kaivannon kaakkoisreunalta pohjoiseen.	Mika Ainasoja	15.3.2005
CD2005:3:115-1568	Linnankadun kaivanto: 14B. Mittakohta 30,5 - 31,5 m. Kuvattu päältä kaivannon luoteisreunalta etelään.	Mika Ainasoja	15.3.2005
CD2005:3:115-1569	Linnankadun kaivanto: R18. Mittakohta 32 - 35 m. Kuvattu viistosti kaivannon pohjalta lounaaseen.	Mika Ainasoja	15.3.2005
CD2005:3:115-1570	Linnankadun kaivanto: R14B ja R18. Mittakohta 30,5 - 35 m. Kuvattu kaivannon kaakkoisreunalta pohjoiskoilliseen.	Mika Ainasoja	15.3.2005

Numero	Sisältö	Kuvaaja	Aika
CD2005:3:115-1571	Linnankadun kaivanto: R18. Mittakohta 32 - 35 m. Kuvattu kaivannon kaakkoisreunalta länsilounaaseen.	Mika Ainasoja	15.3.2005
CD2005:3:115-1588	Linnankadun kaivanto: R23 kaakkoisseinämä. Mittakohta 23,50 - 25,70 m. Kuvattu luoteesta kaakkoon kaivannon pohjalta.	Mika Ainasoja	16.3.2005
CD2005:3:115-1589	Linnankadun kaivanto: R23 kaakkoisseinämä. Mittakohta 23,50 - 25,70 m. Kuvattu luoteesta kaakkoon kaivannon pohjalta.	Mika Ainasoja	16.3.2005
CD2005:3:115-1590	Linnankadun kaivanto: R23 kaakkoisseinämä. Mittakohta 23,50 - 25,70 m. Kuvattu luoteesta kaakkoon kaivannon pohjalta.	Mika Ainasoja	16.3.2005
CD2005:3:115-1591	Linnankadun kaivanto: R23 kaakkoisseinämä. Mittakohta 23,50 - 25,70 m. Kuvattu luoteesta kaakkoon kaivannon pohjalta.	Mika Ainasoja	16.3.2005
CD2005:3:115-1592	Linnankadun kaivanto: R23 kaakkoisseinämä. Mittakohta 23,50 - 25,70 m. Kuvattu lännestä itään kaivannon pohjalta.	Mika Ainasoja	16.3.2005
CD2005:3:115-1593	Linnankadun kaivanto: R26 kaakkoisseinämä. Mittakohta 48 - 50 m. Kuvattu viistosti kaivannon luoteisreunalta kaakkoon.	Mika Ainasoja	17.3.2005
CD2005:3:115-1594	Linnankadun kaivanto: R26 kaakkoisseinämä. Mittakohta 48 - 50 m. Kuvattu viistosti kaivannon luoteisreunalta itään.	Mika Ainasoja	17.3.2005
CD2005:3:115-1595	Linnankadun kaivanto: R26 kaakkoisseinämä. Mittakohta 48 - 50 m. Kuvattu viistosti kaivannon luoteisreunalta etelään.	Mika Ainasoja	17.3.2005
CD2005:3:115-1596	Linnankadun kaivanto: kaivantoa koilliseen.	Mika Ainasoja	17.3.2005
CD2005:3:115-1597	Linnankadun kaivanto: R23 kaakkoisseinämä. Mittakohta 42 - 44 m. Kuvattu lännestä itään kaivannon pohjalta.	Mika Ainasoja	17.3.2005
CD2005:3:115-1598	Linnankadun kaivanto: R23 kaakkoisseinämä. Mittakohta 42 - 44 m. Kuvattu luoteesta kaakkoon kaivannon pohjalta.	Mika Ainasoja	17.3.2005
CD2005:3:115-1599	Linnankadun kaivanto: työkuva kaivinkoneesta.	Mika Ainasoja	17.3.2005
CD2005:3:116-1611	Linnankadun kaivanto: maakerrokset sadevesikaivon koillispuolella luoteisseinämässä. Mittakohta 47 - 49 m. Kuvattu viistosti kaivannon kaakkoisreunalta luoteeseen.	Mika Ainasoja	17.3.2005
CD2005:3:116-1612	Linnankadun kaivanto: maakerrokset sadevesikaivon koillispuolella luoteisseinämässä. Mittakohta 47 - 49 m. Kuvattu kaivannon pohjalta luoteeseen.	Mika Ainasoja	17.3.2005
CD2005:3:116-1613	Linnankadun kaivanto: maakerrokset sadevesikaivon koillispuolella luoteisseinämässä. Mittakohta 47 - 49 m. Kuvattu kaivannon pohjalta luoteeseen.	Mika Ainasoja	17.3.2005
CD2005:3:116-1614	Linnankadun kaivanto: kaakkoisseinämä, R2. Mittakohta 4 - 5 m. Kuvattu kaivannon pohjalta.	Mika Ainasoja	17.3.2005
CD2005:3:116-1615	Linnankadun kaivanto: kaakkoisseinämä, R2. Mittakohta 5 - 6 m. Kuvattu kaivannon pohjalta.	Mika Ainasoja	17.3.2005
CD2005:3:116-1616	Linnankadun kaivanto: kaakkoisseinämä, R3. Mittakohta 6 - 7 m. Kuvattu kaivannon pohjalta.	Mika Ainasoja	17.3.2005

Numero	Sisältö	Kuvaaja	Aika
CD2005:3:116-1617	Linnankadun kaivanto: kaakkoisseinämä, R5. Mittakohta 7 - 8 m. Kuvattu kaivannon pohjalta.	Mika Ainasoja	17.3.2005
CD2005:3:116-1618	Linnankadun kaivanto: säilynyt kulttuurimaakerros keskellä kaivanto, jossa on runsaasti puulastua. Mittakohta 58 - 60 m. Kuvattu kaivannon luoteisreunalta etelään.	Mika Ainasoja	17.3.2005
CD2005:3:116-1619	Linnankadun kaivanto: kaakkoisseinämä, R5. Mittakohta 8 - 9 m. Kuvattu kaivannon pohjalta.	Mika Ainasoja	17.3.2005
CD2005:3:116-1620	Linnankadun kaivanto: kaakkoisseinämä, R6. Mittakohta 9 - 10 m. Kuvattu kaivannon pohjalta.	Mika Ainasoja	17.3.2005
CD2005:3:116-1621	Linnankadun kaivanto: kaakkoisseinämä, R6. Mittakohta 10 - 11 m. Kuvattu kaivannon pohjalta.	Mika Ainasoja	17.3.2005
CD2005:3:116-1622	Linnankadun kaivanto: kaakkoisseinämä, R6. Mittakohta 11 - 12 m. Kuvattu kaivannon pohjalta.	Mika Ainasoja	17.3.2005
CD2005:3:116-1623	Linnankadun kaivanto: kaakkoisseinämä. Mittakohta 12 - 13 m. Kuvattu kaivannon pohjalta.	Mika Ainasoja	17.3.2005
CD2005:3:116-1624	Linnankadun kaivanto: kaakkoisseinämä, R4. Mittakohta 13 - 14 m. Kuvattu kaivannon pohjalta.	Mika Ainasoja	17.3.2005
CD2005:3:116-1625	Linnankadun kaivanto: kaakkoisseinämä, R4. Mittakohta 14 - 15 m. Kuvattu kaivannon pohjalta.	Mika Ainasoja	17.3.2005
CD2005:3:116-1626	Linnankadun kaivanto: kaakkoisseinämä, R8. Mittakohta 15 - 16 m. Kuvattu kaivannon pohjalta.	Mika Ainasoja	17.3.2005
CD2005:3:116-1627	Linnankadun kaivanto: kaakkoisseinämä, R9. Mittakohta 16 - 17 m. Kuvattu kaivannon pohjalta.	Mika Ainasoja	17.3.2005
CD2005:3:116-1628	Linnankadun kaivanto: kaakkoisseinämä. Mittakohta 17 - 18 m. Kuvattu kaivannon pohjalta.	Mika Ainasoja	17.3.2005
CD2005:3:116-1629	Linnankadun kaivanto: kaakkoisseinämä. Mittakohta 18 - 19 m. Kuvattu kaivannon pohjalta.	Mika Ainasoja	17.3.2005
CD2005:3:116-1630	Linnankadun kaivanto: kaakkoisseinämä. Mittakohta 19 - 20 m. Kuvattu kaivannon pohjalta.	Mika Ainasoja	17.3.2005
CD2005:3:116-1631	Linnankadun kaivanto: luoteisseinämä, R8 ja R9. Mittakohta 16 - 15 m. Kuvattu kaivannon pohjalta.	Mika Ainasoja	17.3.2005
CD2005:3:116-1632	Linnankadun kaivanto: luoteisseinämä, R4. Mittakohta 15 - 14 m. Kuvattu kaivannon pohjalta.	Mika Ainasoja	17.3.2005
CD2005:3:116-1636	Brahenkadun kaivanto: kadun pohjustussoran poiston jälkeinen tilanne. Mittakohta 0 - 6,5 m. Kuvattu kaivannon itäpuolelta länteen.	Mika Ainasoja	30.3.2005
CD2005:3:116-1637	Brahenkadun kaivanto: kadun pohjustussoran poiston jälkeinen tilanne. Mittakohta 0 - 6,5 m. Kuvattu kaivannon pohjoispuolelta etelään.	Mika Ainasoja	30.3.2005
CD2005:3:116-1638	Brahenkadun kaivanto: katukiveys R28. Mittakohta 1-2 m. Kuvattu kaivannon lounaisreunalta koilliseen.	Mika Ainasoja	30.3.2005
CD2005:3:116-1639	Brahenkadun kaivanto: katukiveys R28:n lounaisreuna. Mittakohta 1-2 m. Kuvattu kaivannon lounaisreunalta koilliseen.	Mika Ainasoja	30.3.2005
CD2005:3:116-1640	Brahenkadun kaivanto: katukiveys R28. Mittakohta 1-2 m. Kuvattu kaivannon koillisreunalta lounaaseen.	Mika Ainasoja	30.3.2005
CD2005:3:116-1641	Brahenkadun kaivanto: katukiveys R28:n koillispuoli. Mittakohta 1-2 m. Kuvattu kaivannon koillisreunalta lounaaseen.	Mika Ainasoja	30.3.2005

Numero	Sisältö	Kuvaaja	Aika
CD2005:3:116-1642	Brahenkadun kaivanto: katukiveys R28:n paljastustilanne. Mittakohta 1-5 m. Kuvattu kaivannon eteläkulman reunalta pohjoiseen.	Mika Ainasoja	30.3.2005
CD2005:3:116-1645	Brahenkadun kaivanto: katukiveys R28 koillisseinämässä. Mittakohta 4 -3 m. Kuvattu kaivannon pohjalta koilliseen.	Mika Ainasoja	31.3.2005
CD2005:3:116-1646	Brahenkadun kaivanto: katukiveys R28 koillisseinämässä. Mittakohta 3 - 2 m. Kuvattu kaivannon pohjalta koilliseen.	Mika Ainasoja	31.3.2005
CD2005:3:116-1647	Brahenkadun kaivanto: katukiveys R28:n paljastustilanne kiveyksen alkupään poiston jälkeen. Mittakohta 5 - 7 m. Kuvattu kaivannon itäkulman reunalta pohjoisluoteeseen.	Mika Ainasoja	31.3.2005
CD2005:3:116-1648	Brahenkadun kaivanto: katukiveys R28 paljastettuna. Mittakohta 5 - 7 m. Kuvattu kaivannon koillisreunalta länteen.	Mika Ainasoja	31.3.2005
CD2005:3:116-1649	Brahenkadun kaivanto: katukiveys R28:n kiviä kaivinkoneen irrottamina. Mittakohta 7 - 10 m. Kuvattu kaivannon koillisreunalta länsiluoteeseen.	Mika Ainasoja	31.3.2005
CD2005:3:116-1650	Brahenkadun kaivanto: katukiveys R28:n kiviä kaapelien alla. Mittakohta 10 - 12 m. Kuvattu kaivannon koillisreunalta länsiluoteeseen.	Mika Ainasoja	31.3.2005
CD2005:3:116-1651	Brahenkadun kaivanto: katukiveys R28 koillisseinämässä. Mittakohta 4 - 3 m. Kuvattu kaivannon pohjalta koilliseen.	Mika Ainasoja	31.3.2005
CD2005:3:116-1652	Brahenkadun kaivanto: katukiveys R28 koillisseinämässä. Mittakohta 3 - 2 m. Kuvattu kaivannon pohjalta koilliseen.	Mika Ainasoja	31.3.2005
CD2005:3:116-1656	Brahenkadun kaivanto: R28:n esiinkaivuuta ja samanaikaista poistoa.	Mika Ainasoja	1.4.2005
CD2005:3:116-1657	Brahenkadun kaivanto: R28 luoteispäädystä. Mittakohta 21 m. Kuvattu kaivannon koillisreunalta länteen.	Mika Ainasoja	1.4.2005
CD2005:3:116-1658	Brahenkadun kaivanto: R28 koillisseinämässä, tosin tässä kohdassa kiveys lienee tuhoutunut. Mittakohta 18 - 17 m. Kuvattu kaivannon pohjalta koilliseen.	Mika Ainasoja	1.4.2005
CD2005:3:116-1659	Brahenkadun kaivanto: R28 koillisseinämässä. Mittakohta 17 - 16 m. Kuvattu kaivannon pohjalta koilliseen.	Mika Ainasoja	1.4.2005
CD2005:3:116-1660	Brahenkadun kaivanto: R28:n pohjustushiekan alta laastimaata ja tiilimurskaa. Mittakohta 18 - 19 m. Kuvattu kaivannon pohjalta luoteeseen.	Mika Ainasoja	1.4.2005
CD2005:3:116-1661	Brahenkadun kaivanto: R28:n pohjustushiekan alta laastimaata ja tiilimurskaa. Mittakohta 18 - 19 m. Kuvattu kaivannon pohjalta luoteeseen.	Mika Ainasoja	1.4.2005
CD2005:3:116-1662	Brahenkadun kaivanto: R28:n kaivannon ensivaiheen päässä. Mittakohta 20,70 m. Kuvattu kaivannon pohjalta luoteeseen.	Mika Ainasoja	1.4.2005
CD2005:3:116-1663	Brahenkadun kaivanto: R28:n kaivannon ensivaiheen päässä. Mittakohta 20,70 m. Kuvattu kaivannon lounaisreunalta pohjoiseen.	Mika Ainasoja	1.4.2005
CD2005:3:116-1664	Brahenkadun kaivanto kokonaisuudessaan ensimmäisen vaiheen jälkeen.	Mika Ainasoja	1.4.2005

Numero	Sisältö	Kuvaaja	Aika
CD2005:3:116-1669	Brahenkadun kaivanto: R28:n katukiveys. Mittakohta 1 - -3 m. Kuvattu koillisreunalta alaspäin lounaaseen.	Mika Ainasoja	4.4.2005
CD2005:3:116-1670	Brahenkadun kaivanto: R28:n katukiveys. Mittakohta 1 - -3 m. Kuvattu koillisreunalta alaspäin lounaaseen.	Mika Ainasoja	4.4.2005
CD2005:3:116-1671	Brahenkadun kaivanto: R28:n katukiveys. Mittakohta 1 - -3 m. Kuvattu koillisreunalta alaspäin lounaaseen.	Mika Ainasoja	4.4.2005
CD2005:3:116-1672	Brahenkadun kaivanto: R28:n katukiveys. Mittakohta 1 - -3 m. Kuvattu koillisreunalta alaspäin lounaaseen.	Mika Ainasoja	4.4.2005
CD2005:3:116-1673	Brahenkadun kaivanto: R28:n katukiveys. Mittakohta 1 - -3 m. Kuvattu kaivannon yli kulkevalta sillalta kaakkoon.	Mika Ainasoja	4.4.2005
CD2005:3:116-1674	Brahenkadun kaivanto: R28:n katukiveys. Mittakohta 1 - -3 m. Kuvattu kaivannon koillisreunalta etelään.	Mika Ainasoja	4.4.2005
CD2005:3:116-1675	Brahenkadun kaivanto: R28:n kouruosan tuhoutunut osio koilliseinämässä. Mittakohta -4 - -5 m. Kuvattu kaivannon pohjalta koilliseen.	Mika Ainasoja	4.4.2005
CD2005:3:116-1676	Brahenkadun kaivanto: R28:n kouruosan tuhoutunut osio koilliseinämässä. Mittakohta -5 - -6 m. Kuvattu kaivannon pohjalta koilliseen.	Mika Ainasoja	4.4.2005
CD2005:3:116-1677	Brahenkadun kaivanto: R28:n kouruosan tuhoutunut osio koilliseinämässä. Mittakohta -4 - -6 m. Kuvattu kaivannon pohjalta koilliseen.	Mika Ainasoja	4.4.2005
CD2005:3:116-1678	Brahenkadun kaivanto: R28:n kouruosan tuhoutunut osio. Mittakohta -6 - -4 m. Kuvattu alaspäin kaivannon koillisreunalta lounaaseen.	Mika Ainasoja	4.4.2005
CD2005:3:116-1679	Brahenkadun kaivanto: R28:n kouruosa. Mittakohta -8 - -6 m. Kuvattu alaspäin kaivannon koillisreunalta lounaaseen.	Mika Ainasoja	4.4.2005
CD2005:3:116-1680	Brahenkadun kaivanto: R28:n kouruosa. Mittakohta -9 - -7 m. Kuvattu alaspäin kaivannon koillisreunalta lounaaseen.	Mika Ainasoja	4.4.2005
CD2005:3:116-1681	Brahenkadun kaivanto: R28:n kouruosa. Mittakohta -6 - -8 m. Kuvattu alaspäin kaivannon lounaisreunalta koilliseen.	Mika Ainasoja	4.4.2005
CD2005:3:116-1682	Brahenkadun kaivanto: R28:n kouruosa. Mittakohta -7 - -9 m. Kuvattu alaspäin kaivannon lounaisreunalta koilliseen.	Mika Ainasoja	4.4.2005
CD2005:3:116-1683	Brahenkadun kaivanto: R28:n kouruosa. Mittakohta -6 - -9 m. Kuvattu viistosti alaspäin kaivannon yli kulkevalta sillalta kaakkoon.	Mika Ainasoja	4.4.2005
CD2005:3:116-1693	Brahenkadun kaivanto: R29:n perustuskivet. Mittakohta -16 - -11 m. Kuvattu viistosti kaivannon kaivamispäästä luoteeseen.	Mika Ainasoja	5.4.2005
CD2005:3:116-1694	Brahenkadun kaivanto: R29:n perustuskivet. Mittakohta -16 - -11 m. Kuvattu viistosti kaivannon kaivamispäästä luoteeseen.	Mika Ainasoja	5.4.2005
CD2005:3:116-1695	Brahenkadun kaivanto: R29:n perustuskivet. Mittakohta -11 - -16 m. Kuvattu viistosti kaivannon lounaisreunalta kaakkoon.	Mika Ainasoja	5.4.2005

Numero	Sisältö	Kuvaaja	Aika
CD2005:3:116-1696	Brahenkadun kaivanto: R29:n perustuskivet. Mittakohta -11 - -16 m. Kuvattu viistosti kaivannon lounaisreunalta itään.	Mika Ainasoja	5.4.2005
CD2005:3:116-1697	Brahenkadun kaivanto: R29:n perustuskivet. Mittakohta -13 - -11 m. Kuvattu alaspäin kaivannon koillisreunalta.	Mika Ainasoja	5.4.2005
CD2005:3:116-1698	Brahenkadun kaivanto: R29:n perustuskivet. Mittakohta -14 - -12 m. Kuvattu alaspäin kaivannon koillisreunalta.	Mika Ainasoja	5.4.2005
CD2005:3:116-1699	Brahenkadun kaivanto: R29:n perustuskivet. Mittakohta -16 - -15 m. Kuvattu alaspäin kaivannon koillisreunalta.	Mika Ainasoja	5.4.2005
CD2005:3:117-1700	Brahenkadun kaivanto: R29:n perustuksen kivi koillisseinästä. Mittakohta -16 - -15 m.	Mika Ainasoja	5.4.2005
CD2005:3:117-1706	Brahenkadun kaivanto: R29. Mittakohta -19 - -18 m. Kuvattu alaspäin kaivannon koillisreunalta lounaaseen.	Mika Ainasoja	5.4.2005
CD2005:3:117-1707	Brahenkadun kaivanto: R29. Mittakohta -18 - -16 m. Kuvattu alaspäin kaivannon koillisreunalta lounaaseen.	Mika Ainasoja	5.4.2005
CD2005:3:117-1708	Brahenkadun kaivanto: R29:n päällimmäiset kivet rakennuksen eteläkulmasta. Mittakohta -16 - -19 m. Kuvattu viistosti kaivannon kaivamispäästä luoteeseen.	Mika Ainasoja	5.4.2005
CD2005:3:117-1709	Brahenkadun kaivanto: R29:n päällimmäiset kivet rakennuksen eteläkulmasta. Mittakohta -16 - -19 m. Kuvattu alaspäin kaivannon lounaisreunalta koilliseen.	Mika Ainasoja	5.4.2005
CD2005:3:117-1710	Brahenkadun kaivanto: R29:n etelänurkan alimmat kivet. Mittakohta -19 - -17 m. Kuvattu alaspäin kaivannon koillisreunalta lounaaseen.	Mika Ainasoja	5.4.2005
CD2005:3:117-1711	Brahenkadun kaivanto: R29:n etelänurkka. Mittakohta -17 - -19 m. Kuvattu alaspäin kaivannon koillisreunalta etelään.	Mika Ainasoja	5.4.2005
CD2005:3:117-1712	Brahenkadun kaivanto: R30, lähikuva. Mittakohta -23 - -22 m. Kuvattu alaspäin kaivannon koillisreunalta lounaaseen.	Mika Ainasoja	5.4.2005
CD2005:3:117-1713	Brahenkadun kaivanto: R30:n länsikulman muurattu kiviperustus. Mittakohta -23 - -22 m. Kuvattu alaspäin kaivannon koillisreunalta lounaaseen.	Mika Ainasoja	5.4.2005
CD2005:3:117-1714	Brahenkadun kaivanto: R30:n länsikulman muurattu kiviperustus. Mittakohta -22 - -23 m. Kuvattu alaspäin kaivannon lounaisreunalta koilliseen.	Mika Ainasoja	5.4.2005
CD2005:3:117-1715	Brahenkadun kaivanto: R30:n kaivinkoneen kaivamaa ja hajottamaa tiililaastikerrostumaa. Mittakohta -22 - -29 m. Kuvattu alaspäin kaivannon koillisreunalta lounaaseen.	Mika Ainasoja	5.4.2005
CD2005:3:117-1716	Brahenkadun kaivanto: R30:n kaivinkoneen kaivamaa ja hajottamaa tiililaastikerrostumaa. Mittakohta -22 - -29 m. Kuvattu alaspäin kaivannon koillisreunalta lounaaseen.	Mika Ainasoja	5.4.2005

Numero	Sisältö	Kuvaaja	Aika
CD2005:3:117-1717	Brahenkadun kaivanto: R30:n kaivinkoneen kaivamaa ja hajottamaa tiililaastikerrostumaa koillisseinämässä. Mittakohta -22 - -23 m. Kuvattu kaivannon pohjalta koilliseen.	Mika Ainasoja	6.4.2005
CD2005:3:117-1718	Brahenkadun kaivanto: R30:n kaivinkoneen kaivamaa ja hajottamaa tiililaastikerrostumaa koillisseinämässä. Mittakohta -23 - -24 m. Kuvattu kaivannon pohjalta koilliseen.	Mika Ainasoja	6.4.2005
CD2005:3:117-1719	Brahenkadun kaivanto: R30:n kaivinkoneen kaivamaa ja hajottamaa tiililaastikerrostumaa koillisseinämässä. Mittakohta -24 - -25 m. Kuvattu kaivannon pohjalta koilliseen.	Mika Ainasoja	6.4.2005
CD2005:3:117-1720	Brahenkadun kaivanto: R30:n kaivinkoneen kaivamaa ja hajottamaa tiililaastikerrostumaa koillisseinämässä. Mittakohta -25 - -26 m. Kuvattu kaivannon pohjalta koilliseen.	Mika Ainasoja	6.4.2005
CD2005:3:117-1721	Brahenkadun kaivanto: R30:n kaivinkoneen kaivamaa ja hajottamaa tiililaastikerrostumaa koillisseinämässä. Mittakohta -26 - -27 m. Kuvattu kaivannon pohjalta koilliseen.	Mika Ainasoja	6.4.2005
CD2005:3:117-1722	Brahenkadun kaivanto: R30:n kaivinkoneen kaivamaa ja hajottamaa tiililaastikerrostumaa koillisseinämässä. Mittakohta -27 - -28 m. Kuvattu kaivannon pohjalta koilliseen.	Mika Ainasoja	6.4.2005
CD2005:3:117-1723	Brahenkadun kaivanto: R30:n kaivinkoneen kaivamaa ja hajottamaa tiililaastikerrostumaa koillisseinämässä. Mittakohta -28 - -29 m. Kuvattu kaivannon pohjalta koilliseen.	Mika Ainasoja	6.4.2005
CD2005:3:117-1724	Brahenkadun kaivanto: R30:n kaivinkoneen kaivamaa ja hajottamaa tiililaastikerrostumaa koillisseinämässä sekä sen peruskiviä. Mittakohta -29 - -31 m. Kuvattu alaspäin kaivannon koillisreunalta lounaaseen.	Mika Ainasoja	6.4.2005
CD2005:3:117-1725	Brahenkadun kaivanto: R30:n kaivinkoneen kaivamaa ja hajottamaa tiililaastikerrostumaa koillisseinämässä sekä sen peruskiviä. Mittakohta -29 - -31 m. Kuvattu alaspäin kaivannon lounaisreunalta koilliseen.	Mika Ainasoja	6.4.2005
CD2005:3:117-1730	Brahenkadun kaivanto: R30:n kaivinkoneen kaivamaa ja hajottamaa tiililaastikerrostumaa koillisseinämässä sekä sen peruskiviä. Mittakohta -22 - -31 m. Kuvattu alaspäin kaivannon lounaisreunalta koilliseen.	Mika Ainasoja	6.4.2005
CD2005:3:117-1732	Brahenkadun kaivanto: R30:n kaivinkoneen kaivamaa ja hajottamaa tiililaastikerrostumaa koillisseinämässä sekä sen peruskiviä. Mittakohta -28 - -29 m. Kuvattu kaivannon pohjalta koilliseen.	Mika Ainasoja	6.4.2005
CD2005:3:117-1733	Brahenkadun kaivanto: R30:n kaivinkoneen kaivamaa ja hajottamaa tiililaastikerrostumaa koillisseinämässä sekä sen peruskiviä. Mittakohta -29 - -30 m. Kuvattu kaivannon pohjalta koilliseen.	Mika Ainasoja	6.4.2005
CD2005:3:117-1734	Brahenkadun kaivanto: R30:n kaivinkoneen kaivamaa ja hajottamaa tiililaastikerrostumaa koillisseinämässä sekä sen peruskiviä. Mittakohta -30 - -31 m. Kuvattu kaivannon pohjalta koilliseen.	Mika Ainasoja	6.4.2005

Numero	Sisältö	Kuvaaja	Aika
CD2005:3:117-1735	Brahenkadun kaivanto: R30:n kaivinkoneen kaivamaa ja hajottamaa tiililaastikerrostumaa koillisseinämässä sekä sen peruskiviä. Mittakohta -31 - -32 m. Kuvattu kaivannon pohjalta koilliseen.	Mika Ainasoja	6.4.2005
CD2005:3:117-1736	Brahenkadun kaivanto: R33. Mittakohta -28 - -29 m. Kuvattu alaspäin kaivannon lounaisreunalta koilliseen.	Mika Ainasoja	7.4.2005
CD2005:3:117-1737	Brahenkadun kaivanto: R33. Mittakohta -40 - -42 m. Kuvattu viistosti kaivannon lounaisreunalta itään.	Mika Ainasoja	7.4.2005
CD2005:3:117-1738	Brahenkadun kaivanto: R33. Mittakohta -39 - -42 m. Kuvattu alaspäin kaivannon lounaisreunalta koilliseen.	Mika Ainasoja	7.4.2005
CD2005:3:117-1739	Brahenkadun kaivanto: R33. Mittakohta -41 - -42 m. Kuvattu alaspäin kaivannon koillisreunalta lounaaseen.	Mika Ainasoja	7.4.2005
CD2005:3:117-1740	Brahenkadun kaivanto: R33. Mittakohta -39 - -41 m. Kuvattu alaspäin kaivannon koillisreunalta lounaaseen.	Mika Ainasoja	7.4.2005
CD2005:3:117-1741	Brahenkadun kaivanto: R33. Mittakohta -39 - -42 m. Kuvattu alaspäin kaivannon ylikulkevalta sillalta kaakkoon.	Mika Ainasoja	7.4.2005
CD2005:3:117-1742	Brahenkadun kaivanto: R32. Mittakohta -41 - -42 m. Kuvattu alaspäin kaivannon koillisreunalta lounaaseen.	Mika Ainasoja	7.4.2005
CD2005:3:117-1743	Brahenkadun kaivanto: R32. Mittakohta -41 - -42 m. Kuvattu alaspäin kaivannon koillisreunalta lounaaseen.	Mika Ainasoja	7.4.2005
CD2005:3:117-1744	Brahenkadun kaivanto: R32. Mittakohta -39 - -42 m. Kuvattu alaspäin kaivannon lounaisreunalta itään.	Mika Ainasoja	7.4.2005
CD2005:3:117-1748	Brahenkadun kaivanto: R34. Mittakohta -46 - -47 m. Kuvattu alaspäin kaivannon koillisreunalta lounaaseen.	Mika Ainasoja	7.4.2005
CD2005:3:117-1749	Brahenkadun kaivanto: R34. Mittakohta -46 - -47 m. Kuvattu alaspäin kaivannon koillisreunalta lounaaseen.	Mika Ainasoja	7.4.2005
CD2005:3:117-1750	Brahenkadun kaivanto: R34. Mittakohta -46 - -47 m. Kuvattu alaspäin kaivannon koillisreunalta lounaaseen.	Mika Ainasoja	7.4.2005
CD2005:3:117-1752	Brahenkadun kaivanto: R34. Mittakohta -46 - -47 m. Kuvattu alaspäin kaivannon lounaisreunalta koilliseen.	Mika Ainasoja	7.4.2005
CD2005:3:117-1762	Brahenkadun kaivanto: Eerikinkadun risteys ja kaivannon pää ja vuoden 2004 kaivanto. Mittakohta -49 m. Kuvattu viistosti kaivannon kaakkoisreunalta luoteeseen.	Mika Ainasoja	7.4.2005
CD2005:3:117-1763	Brahenkadun kaivanto: R35. Puulinja kaapelikaivannon alapuolella. Mittakohta -34 - -36 m. Kuvattu alaspäin kaivannon lounaisreunalta koilliseen.	Mika Ainasoja	7.4.2005
CD2005:3:117-1764	Brahenkadun kaivanto: R35. Puulinja kaapelikaivannon alapuolella. Mittakohta -34 - -36 m. Kuvattu alaspäin kaivannon lounaisreunalta koilliseen.	Mika Ainasoja	7.4.2005

Numero	Sisältö	Kuvaaja	Aika
CD2005:3:117-1766	Brahenkadun kaivanto: R36, lounaisosa. Kiveys. Mittakohta -32 - -34 m. Kuvattu alaspäin kaivannon lounaisreunalta koilliseen.	Mika Ainasoja	7.4.2005
CD2005:3:117-1767	Brahenkadun kaivanto: R36, lounaisosa. Kiveys. Mittakohta -32 - -34 m. Kuvattu viistosti kaivannon päältä sillalta luoteeseen.	Mika Ainasoja	7.4.2005
CD2005:3:117-1771	Brahenkadun kaivanto: R36, R37. Kiveys. Mittakohta -30 - -34 m. Kuvattu viistosti kaivannon päästä kaakkoon.	Mika Ainasoja	7.4.2005
CD2005:3:117-1772	Brahenkadun kaivanto: R36, R37. Kiveys. Mittakohta -30 - -34 m. Kuvattu viistosti kaivannon päältä sillalta luoteeseen.	Mika Ainasoja	7.4.2005
CD2005:3:117-1773	Brahenkadun kaivanto: R37. Mittakohta -30 - -32 m. Kuvattu alaspäin kaivannon lounaisreunalta koilliseen.	Mika Ainasoja	7.4.2005
CD2005:3:117-1774	Brahenkadun kaivanto: R37. Mittakohta -32 - -34 m. Kuvattu alaspäin kaivannon lounaisreunalta koilliseen.	Mika Ainasoja	7.4.2005
CD2005:3:117-1775	Brahenkadun kaivanto: R39. Mittakohta -27 - -29 m. Kuvattu alaspäin kaivannon lounaisreunalta koilliseen.	Mika Ainasoja	7.4.2005
CD2005:3:117-1776	Brahenkadun kaivanto: R38, R39. Mittakohta -28 - -30 m. Kuvattu alaspäin kaivannon lounaisreunalta koilliseen.	Mika Ainasoja	7.4.2005
CD2005:3:117-1777	Brahenkadun kaivanto: R38, R39. Mittakohta -28 - -30 m. Kuvattu alaspäin kaivannon lounaisreunalta koilliseen.	Mika Ainasoja	7.4.2005
CD2005:3:117-1778	Brahenkadun kaivanto: R38, R39. Mittakohta -25 - -30 m. Kuvattu kaivannon pohjalta luoteeseen.	Mika Ainasoja	7.4.2005
CD2005:3:117-1779	Brahenkadun kaivanto: R40. Mittakohta -35 - -32 m. Kuvattu kaivannon koillisreunalta lounaaseen.	Mika Ainasoja	7.4.2005
CD2005:3:117-1780	Brahenkadun kaivanto: R42B, R41. Mittakohta -24 - -26,50 m. Kuvattu alaspäin kaivannon koillisreunalta lounaaseen.	Mika Ainasoja	13.4.2005
CD2005:3:117-1781	Brahenkadun kaivanto: R42B, R41. Mittakohta -24 - -26,50 m. Kuvattu viistosti kaivannon päältä kaakkoon.	Mika Ainasoja	13.4.2005
CD2005:3:117-1782	Brahenkadun kaivanto: R42B, R41. Mittakohta -24 - -26,50 m. Kuvattu viistosti kaivannon lounaisreunalta koilliseen.	Mika Ainasoja	13.4.2005
CD2005:3:117-1783	Brahenkadun kaivanto: R42A. Mittakohta -28 m. Kuvattu alaspäin kaivannon koillisreunalta lounaaseen.	Mika Ainasoja	13.4.2005
CD2005:3:117-1784	Brahenkadun kaivanto: R42A, R42B. Mittakohta -24 - -28 m. Kuvattu viistosti kaivannon lounaisreunalta kaakkoon.	Mika Ainasoja	13.4.2005
CD2005:3:117-1785	Brahenkadun kaivanto: R43A. Mittakohta -26 - -27 m. Kuvattu viistosti kaivannon lounaisreunalta koilliseen.	Mika Ainasoja	13.4.2005
CD2005:3:117-1786	Brahenkadun kaivanto: R42B, R43A. Mittakohta -26 - -27 m. Kuvattu viistosti kaivannon lounaisreunalta eteläkaakkoon.	Mika Ainasoja	13.4.2005

Numero	Sisältö	Kuvaaja	Aika
CD2005:3:117-1787	Brahenkadun kaivanto: Levennetty kaivanto, kaakkosseinämä. Mittakohta 34 m. Kuvattu viistosti kaivannon länsireunalta itään.	Mika Ainasoja	13.4.2005
CD2005:3:117-1788	Brahenkadun kaivanto: Levennetty kaivanto, lounaisseinämä. Mittakohta 34 - 37 m. Kuvattu viistosti kaivannon itäreunalta länteen.	Mika Ainasoja	13.4.2005
CD2005:3:117-1789	Brahenkadun kaivanto: Levennetty kaivanto. Mittakohta 34 m. Kuvattu viistosti kaivannon eteläreunalta pohjoiseen.	Mika Ainasoja	13.4.2005
CD2005:3:117-1790	Brahenkadun kaivanto: R44, kaivannon poikittaisseinämä kaakkoon. Mittakohta 34 m. Kuvattu kaivannon pohjalta kaakkoon.	Mika Ainasoja	13.4.2005
CD2005:3:117-1798	Brahenkadun kaivanto: R45. Mittakohta 21 - 23 m. Kuvattu kaivannon koillisreunalta lounaaseen.	Mika Ainasoja	14.4.2005
CD2005:3:117-1799	Brahenkadun kaivanto: R45. Mittakohta 21 - 23 m. Kuvattu kaivannon päästä kaakkoon.	Mika Ainasoja	14.4.2005
CD2005:3:118-1800	Brahenkadun kaivanto: R45. Mittakohta 23 - 25 m. Kuvattu kaivannon koillisreunalta lounaaseen.	Mika Ainasoja	14.4.2005
CD2005:3:118-1801	Brahenkadun kaivanto: R45. Mittakohta 23 - 25 m. Kuvattu kaivannon koillisreunalta lounaaseen.	Mika Ainasoja	14.4.2005
CD2005:3:118-1802	Brahenkadun kaivanto: R45. Mittakohta 23 - 25 m. Kuvattu kaivannon päästä kaakkoon.	Mika Ainasoja	14.4.2005
CD2005:3:118-1808	Brahenkadun kaivanto: R45. Mittakohta 26 - 28 m. Kuvattu alaspäin kaivannon koillisreunalta lounaaseen.	Mika Ainasoja	14.4.2005
CD2005:3:118-1809	Brahenkadun kaivanto: R45. Mittakohta 27 - 29 m. Kuvattu alaspäin kaivannon koillisreunalta lounaaseen.	Mika Ainasoja	14.4.2005
CD2005:3:118-1810	Brahenkadun kaivanto: R45. Mittakohta 28 - 30 m. Kuvattu alaspäin kaivannon koillisreunalta lounaaseen.	Mika Ainasoja	14.4.2005
CD2005:3:118-1811	Brahenkadun kaivanto: R45. Mittakohta 26 - 30 m. Kuvattu viistosti kaivannon lounaisreunalta kaakkoon.	Mika Ainasoja	14.4.2005
CD2005:3:118-1812	Brahenkadun kaivanto: R45, R46. Mittakohta 26 - 34 m. Kuvattu viistosti kaivannon lounaisreunalta itään.	Mika Ainasoja	14.4.2005
CD2005:3:118-1813	Brahenkadun kaivanto: R46. Mittakohta 33 - 34 m. Kuvattu viistosti kaivannon lounaisreunalta itään.	Mika Ainasoja	14.4.2005
CD2005:3:118-1814	Brahenkadun kaivanto: R45, R46. Mittakohta 26 - 34 m. Kuvattu viistosti kaivannon lounaisreunalta luoteeseen.	Mika Ainasoja	14.4.2005
CD2005:3:118-1815	Brahenkadun kaivanto: R47. Mittakohta 27 - 31 m. Kuvattu viistosti kaivannon päältä luoteeseen.	Mika Ainasoja	14.4.2005
CD2005:3:118-1816	Brahenkadun kaivanto: R47. Mittakohta 27 - 31 m. Kuvattu viistosti kaivannon päästä kaakkoon.	Mika Ainasoja	14.4.2005
CD2005:3:118-1817	Brahenkadun kaivanto: R48. Yliopistonkadun risteys kaapelikanaalista katua alas. Kiviperustusta kaukolämpöputkien alla. Kuvattu viistosti kaivannon lounaisreunalta kaakkoon.	Mika Ainasoja	14.4.2005

Numero	Sisältö	Kuvaaja	Aika
CD2005:3:118-1818	Brahenkadun kaivanto: R48. Yliopistonkadun risteys kaapelikanaalista katuja alas. Kiviperustusta kaukolämpöputkien alla. Kuvattu viistosti kaivannon lounaisreunalta itään.	Mika Ainasoja	14.4.2005
CD2005:3:118-1822	Brahenkadun kaivanto: R46, koillisseinämä. Mittakohta 28 - 26 m. Kuvattu kaivannon pohjalta koilliseen.	Mika Ainasoja	15.4.2005
CD2005:3:118-1823	Brahenkadun kaivanto: R46, koillisseinämä. Mittakohta 26 - 24 m. Kuvattu kaivannon pohjalta koilliseen.	Mika Ainasoja	15.4.2005
CD2005:3:118-1824	Brahenkadun kaivanto: R46, koillisseinämä. Mittakohta 24 - 22 m. Kuvattu kaivannon pohjalta koilliseen.	Mika Ainasoja	15.4.2005
CD2005:3:118-1825	Brahenkadun kaivanto: R46, koillisseinämä. Mittakohta 22 - 20 m. Kuvattu kaivannon pohjalta koilliseen.	Mika Ainasoja	15.4.2005
CD2005:3:118-1826	Brahenkadun kaivanto: R46, koillisseinämä. Mittakohta 20 - 19 m. Kuvattu kaivannon pohjalta koilliseen.	Mika Ainasoja	15.4.2005
CD2005:3:118-1827	Brahenkadun kaivanto: R50. Yliopistonkadun risteys. Mittakohta 89 - 91 m. Kuvattu alaspäin kaivannon koillisreunalta lounaaseen.	Mika Ainasoja	15.4.2005
CD2005:3:118-1828	Brahenkadun kaivanto: R51. Yliopistonkadun risteys. Mittakohta 91 - 92 m. Kuvattu alaspäin kaivannon koillisreunalta lounaaseen.	Mika Ainasoja	15.4.2005
CD2005:3:118-1829	Brahenkadun kaivanto: R51. Yliopistonkadun risteys. Kuvattu kaivannon lounaisreunalta pohjoiseen.	Mika Ainasoja	15.4.2005
CD2005:3:118-1830	Brahenkadun kaivanto: R51. Yliopistonkadun risteys, koillisseinämä. Kuvattu kaivannon pohjalta etelään.	Mika Ainasoja	15.4.2005
CD2005:3:118-1831	Brahenkadun kaivanto: R50. Yliopistonkadun risteys, koillisseinämä. Kuvattu kaivannon pohjalta koilliseen.	Mika Ainasoja	15.4.2005
CD2005:3:118-1832	Brahenkadun kaivanto: R51. Yliopistonkadun risteys. Kivikouru. Kuvattu alaspäin kaivannon koillisreunalta lounaaseen.	Mika Ainasoja	15.4.2005
CD2005:3:118-1833	Brahenkadun kaivanto: R51. Yliopistonkadun risteys. Kivikouru. Kuvattu viistosti kaivannon lounaisreunalta pohjoiseen.	Mika Ainasoja	15.4.2005
CD2005:3:118-1835	Brahenkadun kaivanto: R50:n luoteisosa. Kuvattu kaivannon pohjalta pohjoiseen.	Mika Ainasoja	18.4.2005
CD2005:3:118-1836	Brahenkadun kaivanto: R50:n luoteisosa. Kuvattu kaivannon pohjalta pohjoiseen.	Mika Ainasoja	18.4.2005
CD2005:3:118-1838	Brahenkadun kaivanto: R50:n luoteispuolen laastikerrostuma. Kuvattu kaivannon pohjalta pohjoiseen.	Mika Ainasoja	18.4.2005
CD2005:3:118-1839	Brahenkadun kaivanto: R53. Mittakohta 40 - 42,50 m. Kuvattu alaspäin kaivannon koillisreunalta lounaaseen.	Mika Ainasoja	18.4.2005
CD2005:3:118-1840	Brahenkadun kaivanto: R53. Mittakohta 41,50 - 43 m. Kuvattu alaspäin kaivannon koillisreunalta lounaaseen.	Mika Ainasoja	18.4.2005

Numero	Sisältö	Kuvaaja	Aika
CD2005:3:118-1841	Brahenkadun kaivanto: R53. Mittakohta 40 - 43 m. Kuvattu viistosti kaivannon koillisreunalta länsiluoteeseen.	Mika Ainasoja	18.4.2005
CD2005:3:118-1842	Brahenkadun kaivanto: R54. Mittakohta 42 - 44 m. Kuvattu alaspäin kaivannon koillisreunalta lounaaseen.	Mika Ainasoja	18.4.2005
CD2005:3:118-1843	Brahenkadun kaivanto: R54. Mittakohta 43 - 45 m. Kuvattu alaspäin kaivannon koillisreunalta lounaaseen.	Mika Ainasoja	18.4.2005
CD2005:3:118-1844	Brahenkadun kaivanto: R54. Mittakohta 42 - 45 m. Kuvattu viistosti kaivannon koillisreunalta luoteeseen.	Mika Ainasoja	18.4.2005
CD2005:3:118-1845	Brahenkadun kaivanto: R54. Mittakohta 42 - 45 m. Kuvattu viistosti kaivannon lounaisreunalta pohjoiseen.	Mika Ainasoja	18.4.2005
CD2005:3:118-1846	Brahenkadun kaivanto: R55. Mittakohta 47 - 48 m. Kuvattu alaspäin kaivannon koillisreunalta lounaaseen.	Mika Ainasoja	18.4.2005
CD2005:3:118-1847	Brahenkadun kaivanto: R55. Mittakohta 47 - 48 m. Kuvattu viistosti kaivannon koillisreunalta länteen.	Mika Ainasoja	18.4.2005
CD2005:3:118-1864	Brahenkadun kaivanto: R58:n kivet. Mittakohta 99 - 100 m. Kuvattu viistosti kaivannon koillisreunalta länteen.	Mika Ainasoja	19.4.2005
CD2005:3:118-1865	Brahenkadun kaivanto: R58:n kivet. Mittakohta 99 - 101 m. Kuvattu viistosti kaivannon koillisreunalta länteen.	Mika Ainasoja	19.4.2005
CD2005:3:118-1866	Brahenkadun kaivanto: R58:n kivet. Mittakohta 99 - 101 m. Kuvattu viistosti kaivannon koillisreunalta länteen.	Mika Ainasoja	19.4.2005
CD2005:3:118-1867	Brahenkadun kaivanto: päätyseinämä. Mittakohta 103 m. Kuvattu viistosti kaivannon lounaisreunalta pohjoisluoteeseen.	Mika Ainasoja	19.4.2005
CD2005:3:118-1868	Brahenkadun kaivanto: R57. Mittakohta 51 - 53 m. Kuvattu viistosti kaivannon koillisreunalta lounaaseen.	Mika Ainasoja	19.4.2005
CD2005:3:118-1869	Brahenkadun kaivanto: R57. Mittakohta 52 - 54 m. Kuvattu viistosti kaivannon koillisreunalta lounaaseen.	Mika Ainasoja	19.4.2005
CD2005:3:118-1870	Brahenkadun kaivanto: R57. Mittakohta 53 - 55 m. Kuvattu viistosti kaivannon koillisreunalta lounaaseen.	Mika Ainasoja	19.4.2005
CD2005:3:118-1871	Brahenkadun kaivanto: R57. Mittakohta 51 - 55 m. Kuvattu viistosti kaivannon koillisreunalta kaakkoon.	Mika Ainasoja	19.4.2005
CD2005:3:118-1872	Brahenkadun kaivanto: R57. Mittakohta 51 - 55 m. Kuvattu alaspäin kaivannon koillisreunalta lounaaseen.	Mika Ainasoja	19.4.2005
CD2005:3:118-1873	Brahenkadun kaivanto: R58, hirsi. Mittakohta 101 - 103 m. Kuvattu viistosti kaivannon koillisreunalta lounaaseen.	Mika Ainasoja	19.4.2005
CD2005:3:118-1874	Brahenkadun kaivanto: R58, hirsi. Mittakohta 101 - 103 m. Kuvattu viistosti kaivannon koillisreunalta lounaaseen.	Mika Ainasoja	19.4.2005

Numero	Sisältö	Kuvaaja	Aika
CD2005:3:118-1875	Brahenkadun kaivanto: R58, hirsi. Mittakohta 101 - 103 m. Kuvattu kaivannon pohjalta lounaaseen.	Mika Ainasoja	19.4.2005
CD2005:3:118-1876	Brahenkadun kaivanto: R61. Mittakohta 105,50 - 108,50 m. Kuvattu viistosti kaivannon lounaisreunalta luoteeseen.	Mika Ainasoja	19.4.2005
CD2005:3:118-1878	Brahenkadun kaivanto: R61. Mittakohta 105,50 - 108,50 m. Kuvattu alaspäin kaivannon lounaisreunalta koilliseen.	Mika Ainasoja	19.4.2005
CD2005:3:118-1879	Brahenkadun kaivanto: R59, kivet kaukolämmön alla. Kuvattu alaspäin kaivannon koillisreunalta lounaaseen.	Mika Ainasoja	19.4.2005
CD2005:3:118-1880	Brahenkadun kaivanto: R59, kivien kaivantaa. Kuvattu alaspäin kaivannon koillisreunalta lounaaseen.	Mika Ainasoja	19.4.2005
CD2005:3:118-1881	Brahenkadun kaivanto: R59, kivien kaivantaa. Kuvattu alaspäin kaivannon koillisreunalta lounaaseen.	Mika Ainasoja	19.4.2005
CD2005:3:118-1882	Brahenkadun kaivanto: R59, kivien kaivantaa. Kuvattu alaspäin kaivannon koillisreunalta lounaaseen.	Mika Ainasoja	19.4.2005
CD2005:3:118-1883	Brahenkadun kaivanto: R59:n kiviä. Mittakohta 56 - 57 m. Kuvattu kaivannon pohjalta lounaaseen.	Mika Ainasoja	19.4.2005
CD2005:3:118-1885	Brahenkadun kaivanto: R60A. Mittakohta 92 - 93 m. Kuvattu kaivannon pohjalta koilliseen.	Mika Ainasoja	20.4.2005
CD2005:3:118-1886	Brahenkadun kaivanto: R60A. Mittakohta 92 - 93 m. Kuvattu viistosti kaivannon koillisreunalta länteen.	Mika Ainasoja	20.4.2005
CD2005:3:118-1887	Brahenkadun kaivanto: R59. Mittakohta 62 - 64 m. Kuvattu alaspäin kaivannon koillisreunalta lounaaseen.	Mika Ainasoja	20.4.2005
CD2005:3:118-1888	Brahenkadun kaivanto: R59. Mittakohta 63,50 - 65 m. Kuvattu alaspäin kaivannon koillisreunalta lounaaseen.	Mika Ainasoja	20.4.2005
CD2005:3:118-1889	Brahenkadun kaivanto: R59, pintakiviä. Mittakohta 62 - 65 m. Kuvattu viistosti kaivannon koillisreunalta länsiluoteeseen.	Mika Ainasoja	20.4.2005
CD2005:3:118-1890	Brahenkadun kaivanto: R59, pintakiviä. Mittakohta 62 - 65 m. Kuvattu viistosti kaivannon koillisreunalta eteläkaakkoon.	Mika Ainasoja	20.4.2005
CD2005:3:118-1891	Brahenkadun kaivanto: R59. Mittakohta 61 - 62 m. Kuvattu kaivannon pohjalta lounaaseen.	Mika Ainasoja	20.4.2005
CD2005:3:118-1892	Brahenkadun kaivanto: R59. Mittakohta 62 - 63 m. Kuvattu kaivannon pohjalta lounaaseen.	Mika Ainasoja	20.4.2005
CD2005:3:118-1893	Brahenkadun kaivanto: R59. Mittakohta 63 - 64 m. Kuvattu kaivannon pohjalta lounaaseen.	Mika Ainasoja	20.4.2005
CD2005:3:118-1894	Brahenkadun kaivanto: R59. Mittakohta 61 - 64 m. Kuvattu kaivannon pohjalta länteen.	Mika Ainasoja	20.4.2005
CD2005:3:118-1895	Brahenkadun kaivanto: R60B. Mittakohta 116 - 117 m. Kuvattu alaspäin kaivannon koillisreunalta lounaaseen.	Mika Ainasoja	20.4.2005
CD2005:3:118-1896	Brahenkadun kaivanto: R60B. Mittakohta 116 - 117 m. Kuvattu viistosti kaivannon koillisreunalta länteen.	Mika Ainasoja	20.4.2005

Numero	Sisältö	Kuvaaja	Aika
CD2005:3:118-1897	Brahenkadun kaivanto: R60B:n kaivantaa. Mittakohta 119 m. Kuvattu viistosti kaivannon lounaisreunalta pohjoiseen.	Mika Ainasoja	20.4.2005
CD2005:3:118-1898	Brahenkadun kaivanto: R60B kaivannon päädyssä. Mittakohta 119 m. Kuvattu kaivannon pohjalta luoteeseen.	Mika Ainasoja	20.4.2005
CD2005:3:118-1899	Brahenkadun kaivanto: R60B kaivannon päädyssä. Mittakohta 117 - 116 m. Kuvattu viistosti kaivannon lounaisreunalta koilliseen.	Mika Ainasoja	20.4.2005
CD2005:3:118-1900	Brahenkadun kaivanto: R60B. Mittakohta 118 - 117 m. Kuvattu viistosti kaivannon lounaisreunalta koilliseen.	Mika Ainasoja	20.4.2005
CD2005:3:118-1901	Brahenkadun kaivanto: R60B koillisseinämässä. Mittakohta 116 - 117 m. Kuvattu kaivannon pohjalta koilliseen.	Mika Ainasoja	20.4.2005
CD2005:3:118-1902	Brahenkadun kaivanto: R60B koillisseinämässä. Mittakohta 117 - 118 m. Kuvattu kaivannon pohjalta koilliseen.	Mika Ainasoja	20.4.2005
CD2005:3:118-1903	Brahenkadun kaivanto: R60B koillisseinämässä. Mittakohta 116 - 120 m. Kuvattu kaivannon pohjalta pohjoiseen.	Mika Ainasoja	20.4.2005
CD2005:3:118-1904	Brahenkadun kaivanto: R60B lounaisseinämässä. Mittakohta 116 - 117 m. Kuvattu kaivannon pohjalta lounaaseen.	Mika Ainasoja	20.4.2005
CD2005:3:118-1905	Brahenkadun kaivanto: R60B lounaisseinämässä. Mittakohta 117 - 118 m. Kuvattu kaivannon pohjalta lounaaseen.	Mika Ainasoja	20.4.2005
CD2005:3:118-1906	Brahenkadun kaivanto: R60B lounaisseinämässä. Mittakohta 116 - 118 m. Kuvattu kaivannon pohjalta länteen.	Mika Ainasoja	20.4.2005
CD2005:3:119-1901	Brahenkadun kaivanto: koillisseinä, R65. Mittakohta 116 - 117 m. kuvattu kaivannon pohjalta koilliseen.	Mika Ainasoja	
CD2005:3:119-1902	Brahenkadun kaivanto: koillisseinä, R65. Mittakohta 117 - 118 m. kuvattu kaivannon pohjalta koilliseen.	Mika Ainasoja	
CD2005:3:119-1903	Brahenkadun kaivanto: koillisseinä, R65. Mittakohta 116 - 118 m. Kuvattu kaivannon pohjalta pohjoiseen.	Mika Ainasoja	
CD2005:3:119-1904	Brahenkadun kaivanto: lounaisseinämä, R65. Mittakohta 116 - 117 m. Kuvattu kaivannon pohjalta pohjoiseen.	Mika Ainasoja	
CD2005:3:119-1905	Brahenkadun kaivanto: lounaisseinämä, R65. Mittakohta 117 - 118 m. Kuvattu kaivannon pohjalta lounaaseen.	Mika Ainasoja	
CD2005:3:119-1906	Brahenkadun kaivanto: koillisseinä, R65. Mittakohta 117 - 118 m. Kuvattu kaivannon pohjalta koilliseen.	Mika Ainasoja	
CD2005:3:119-1907	Brahenkadun kaivanto: R59 II osan pintakivet. Mittakohta 66 - 70 m. Kuvattu alaspäin kaivannon koillisreunalta lounaaseen.	Mika Ainasoja	21.4.2005
CD2005:3:119-1908	Brahenkadun kaivanto: R59 II osan pintakivet. Mittakohta 68 - 70 m. Kuvattu alaspäin kaivannon koillisreunalta lounaaseen.	Mika Ainasoja	21.4.2005

Numero	Sisältö	Kuvaaja	Aika
CD2005:3:119-1909	Brahenkadun kaivanto: R59 II osan pintakivet. Mittakohta 68 - 70 m. Kuvattu viistosti kaivannon koillisreunalta länsiluoteeseen.	Mika Ainasoja	21.4.2005
CD2005:3:119-1910	Brahenkadun kaivanto: R62. Mittakohta 62 - 64 m. Kuvattu alaspäin kaivannon koillisreunalta lounaaseen.	Mika Ainasoja	21.4.2005
CD2005:3:119-1911	Brahenkadun kaivanto: R62. Mittakohta 64 - 66 m. Kuvattu alaspäin kaivannon koillisreunalta lounaaseen.	Mika Ainasoja	21.4.2005
CD2005:3:119-1912	Brahenkadun kaivanto: R62. Mittakohta 62 - 66 m. Kuvattu viistosti kaivannon koillisreunalta länteen.	Mika Ainasoja	21.4.2005
CD2005:3:119-1913	Brahenkadun kaivanto: kaivannon kaivuupään seinämä. Mittakohta 70 m. Kuvattu kaivannon pohjalta luoteeseen.	Mika Ainasoja	21.4.2005
CD2005:3:119-1914	Brahenkadun kaivanto: kaivannon kaivuupään seinämä läheltä. Mittakohta 70 m. Kuvattu kaivannon pohjalta luoteeseen.	Mika Ainasoja	21.4.2005
CD2005:3:119-1915	Brahenkadun kaivanto: kaivannon kaivuupään seinämä. Mittakohta 70 m. Kuvattu kaivannon koillisreunalta länsiluoteeseen.	Mika Ainasoja	21.4.2005
CD2005:3:119-1916	Brahenkadun kaivanto: kaivannon kaivuupään seinämä. Mittakohta 72 m. Kuvattu kaivannon päältä luoteeseen.	Mika Ainasoja	21.4.2005
CD2005:3:119-1917	Brahenkadun kaivanto: kaivannon kaivuupään seinämä. Mittakohta 72 m. Kuvattu kaivannon koillisreunalta länteen.	Mika Ainasoja	21.4.2005
CD2005:3:119-1919	Brahenkadun kaivanto: kaivannon kaivuupään seinämä. Mittakohta 72 m. Kuvattu kaivannon koillisreunalta länteen.	Mika Ainasoja	21.4.2005
CD2005:3:119-1920	Brahenkadun kaivanto: R64. Mittakohta 72 - 74 m. Kuvattu alaspäin kaivannon koillisreunalta länteen.	Mika Ainasoja	22.4.2005
CD2005:3:119-1921	Brahenkadun kaivanto: R64. Mittakohta 72 - 74 m. Kuvattu viistosti kaivannon koillisreunalta kaakkoon.	Mika Ainasoja	22.4.2005
CD2005:3:119-1922	Brahenkadun kaivanto: koillisseinämä. Mittakohta 67 - 68 m. Kuvattu kaivannon pohjalta koilliseen.	Mika Ainasoja	22.4.2005
CD2005:3:119-1923	Brahenkadun kaivanto: koillisseinämä. Mittakohta 68 - 69 m. Kuvattu kaivannon pohjalta koilliseen.	Mika Ainasoja	22.4.2005
CD2005:3:119-1924	Brahenkadun kaivanto: koillisseinämä. Mittakohta 69 - 70 m. Kuvattu kaivannon pohjalta koilliseen.	Mika Ainasoja	22.4.2005
CD2005:3:119-1925	Brahenkadun kaivanto: koillisseinämä. Mittakohta 70 - 71 m. Kuvattu kaivannon pohjalta koilliseen.	Mika Ainasoja	22.4.2005
CD2005:3:119-1926	Brahenkadun kaivanto: koillisseinämä. Mittakohta 71 - 72 m. Kuvattu kaivannon pohjalta koilliseen.	Mika Ainasoja	22.4.2005
CD2005:3:119-1927	Brahenkadun kaivanto: koillisseinämä. Mittakohta 72 - 73 m. Kuvattu kaivannon pohjalta koilliseen.	Mika Ainasoja	22.4.2005
CD2005:3:119-1929	Brahenkadun kaivanto: R60B, koillisseinämän muuraus. Mittakohta 117 m. Kuvattu kaivannon pohjalta koilliseen.	Mika Ainasoja	22.4.2005
CD2005:3:119-1930	Brahenkadun kaivanto: R60B, lounaisseinämän muuraus. Mittakohta 117 m. Kuvattu kaivannon pohjalta koilliseen.	Mika Ainasoja	22.4.2005

Numero	Sisältö	Kuvaaja	Aika
CD2005:3:119-1931	Brahenkadun kaivanto: R65, kiveys. Mittakohta 117 - 122 m. Kuvattu kaivannon koillisreunalta kaakkoon.	Mika Ainasoja	25.4.2005
CD2005:3:119-1932	Brahenkadun kaivanto: R65, R66. Mittakohta 117 - 125 m. Kuvattu viistosti kaivannon päästä kaakkoon.	Mika Ainasoja	25.4.2005
CD2005:3:119-1933	Brahenkadun kaivanto: R65, R66. Mittakohta 120 - 125 m. Kuvattu viistosti kaivannon koillisreunalta länsiluoteeseen.	Mika Ainasoja	25.4.2005
CD2005:3:119-1934	Brahenkadun kaivanto: R65. Mittakohta 117 - 118 m. Kuvattu alaspäin kaivannon lounaisreunalta koilliseen.	Mika Ainasoja	25.4.2005
CD2005:3:119-1935	Brahenkadun kaivanto: R65. Mittakohta 118 - 119 m. Kuvattu alaspäin kaivannon lounaisreunalta koilliseen.	Mika Ainasoja	25.4.2005
CD2005:3:119-1936	Brahenkadun kaivanto: R65. Mittakohta 119 - 120 m. Kuvattu alaspäin kaivannon lounaisreunalta koilliseen.	Mika Ainasoja	25.4.2005
CD2005:3:119-1937	Brahenkadun kaivanto: R65. Mittakohta 120 - 121 m. Kuvattu alaspäin kaivannon lounaisreunalta koilliseen.	Mika Ainasoja	25.4.2005
CD2005:3:119-1938	Brahenkadun kaivanto: R65. Mittakohta 121 - 122 m. Kuvattu alaspäin kaivannon lounaisreunalta koilliseen.	Mika Ainasoja	25.4.2005
CD2005:3:119-1939	Brahenkadun kaivanto: R65. Mittakohta 122 - 123 m. Kuvattu alaspäin kaivannon lounaisreunalta koilliseen.	Mika Ainasoja	25.4.2005
CD2005:3:119-1940	Brahenkadun kaivanto: R65. Mittakohta 117 - 123 m. Kuvattu viistosti kaivannon päästä kaakkoon.	Mika Ainasoja	25.4.2005
CD2005:3:119-1941	Brahenkadun kaivanto: R66. Mittakohta 123 - 125 m. Kuvattu alaspäin kaivannon lounaisreunalta koilliseen.	Mika Ainasoja	25.4.2005
CD2005:3:119-1942	Brahenkadun kaivanto: R66. Mittakohta 123 - 125 m. Kuvattu viistosti kaivannon koillisreunalta etelään.	Mika Ainasoja	25.4.2005
CD2005:3:119-1943	Brahenkadun kaivanto: R66. Mittakohta 124,50 m. Kuvattu kaivannon pohjalta kaakkoon.	Mika Ainasoja	25.4.2005
CD2005:3:119-1944	Brahenkadun kaivanto: R66. Mittakohta 123 m. Kuvattu kaivannon pohjalta luoteeseen.	Mika Ainasoja	25.4.2005
CD2005:3:119-1945	Brahenkadun kaivanto: R66, portaikon umpeenmuuraus. Mittakohta 125 m. Kuvattu kaivannon pohjalta luoteeseen.	Mika Ainasoja	25.4.2005
CD2005:3:119-1946	Brahenkadun kaivanto: R66, portaikko. Mittakohta 123,50 - 124,50 m. Kuvattu viistosti alaspäin kaivannon pohjalta länteen.	Mika Ainasoja	25.4.2005
CD2005:3:119-1947	Brahenkadun kaivanto: R66, portaikko. Mittakohta 123 - 124,50 m. Kuvattu alaspäin R66:n muurin päältä koilliseen.	Mika Ainasoja	25.4.2005
CD2005:3:119-1948	Brahenkadun kaivanto: R66, portaikko. Mittakohta 123 - 125 m. Kuvattu alaspäin kaivannon koillisreunalta lounaaseen.	Mika Ainasoja	25.4.2005
CD2005:3:119-1951	Brahenkadun kaivanto: R66:n purkutilanne. Mittakohta 123 - 125 m. Kuvattu alaspäin kaivannon koillisreunalta lounaaseen.	Mika Ainasoja	25.4.2005

Numero	Sisältö	Kuvaaja	Aika
CD2005:3:119-1952	Brahenkadun kaivanto: R66:n purkutilanne. Mittakohta 123 - 125 m. Kuvattu alaspäin kaivannon lounaisreunalta pohjoiseen.	Mika Ainasoja	25.4.2005
CD2005:3:119-1953	Brahenkadun kaivanto: R68. Mittakohta 130 - 131 m. Kuvattu alaspäin kaivannon koillisreunalta lounaaseen.	Mika Ainasoja	26.4.2005
CD2005:3:119-1954	Brahenkadun kaivanto: R68. Mittakohta 130 - 131 m. Kuvattu viistosti kaivannon lounaisreunalta pohjoiseen.	Mika Ainasoja	26.4.2005
CD2005:3:119-1955	Brahenkadun kaivanto: R68. Kuvattu kaivannon lounaisreunalta pohjoiseen.	Mika Ainasoja	
CD2005:3:119-1956	Linnankadun kaivanto: R70. Kuvattu alaspäin kaivannon luoteisreunalta kaakkoon.	Mika Ainasoja	28.4.2005
CD2005:3:119-1957	Linnankadun kaivanto, osa 2. Kuvattu viistosti kaivannon koillispäästä etelään.	Mika Ainasoja	28.4.2005
CD2005:3:119-1989	Linnankadun kaivanto, osa 3: luoteisseinämän lounaispää. Kuvattu viistosti kaivannon kaakkoisreunalta luoteeseen.	Mika Ainasoja	2.5.2005
CD2005:3:119-1990	Linnankadun kaivanto, osa 3: luoteisseinämän koillispää. Kuvattu viistosti kaivannon kaakkoisreunalta luoteeseen.	Mika Ainasoja	2.5.2005
CD2005:3:119-1997	Linnankadun/Aurakadun kaivanto: R71. Kuvattu kaivannon pohjalta itään.	Mika Ainasoja	18.5.2005
CD2005:3:119-1998	Linnankadun/Aurakadun kaivanto: R71 kaakkoisseinämässä. Kuvattu kaivannon pohjalta kaakkoon.	Mika Ainasoja	18.5.2005
CD2005:3:119-2000	Linnankadun/Aurakadun kaivanto: lounaisseinämä. Kuvattu kaivannon kaakkoisreunalta lounaaseen.	Mika Ainasoja	20.5.2005
CD2005:3:120-2001	Linnankadun/Aurakadun kaivanto: lounais- ja luoteisseinämä. Kuvattu kaivannon kaakkoisreunalta länteen.	Mika Ainasoja	20.5.2005
CD2005:3:120-2002	Linnankadun/Aurakadun kaivanto: kaakkoisseinämä. Kuvattu kaivannon luoteisreunalta länteen.	Mika Ainasoja	20.5.2005
CD2005:3:120-2003	Linnankadun/Aurakadun kaivantoa. Kuvattu kaivannon lounaisreunalta koilliseen.	Mika Ainasoja	20.5.2005
CD2005:3:120-2004	Kauppiaskadun poikkikaivanto. Kuvattu alaspäin kaivannon kaakkoisreunalta luoteeseen.	Mika Ainasoja	23.5.2005
CD2005:3:120-2005	Kauppiaskadun poikkikaivanto. Kuvattu viistosti kaivannon koillisreunalta lounaaseen.	Mika Ainasoja	23.5.2005
CD2005:3:120-2006	Yliopistonkadun ensimmäinen sivuhaara: kivien poistoa nykyisen rakennuksen perustuskuopasta. Kuvattu viistosti kaivannon kaakkoisreunalta luoteeseen.	Mika Ainasoja	24.5.2005
CD2005:3:120-2007	Yliopistonkadun kaivanto: R73. Mittakohta 0 - 1 m. Kuvattu alaspäin kaivannon luoteisreunalta kaakkoon.	Mika Ainasoja	25.5.2005
CD2005:3:120-2008	Yliopistonkadun kaivanto: R73. Mittakohta 1 - 2 m. Kuvattu alaspäin kaivannon luoteisreunalta kaakkoon.	Mika Ainasoja	25.5.2005
CD2005:3:120-2009	Yliopistonkadun kaivanto: R73. Mittakohta 1 - 2 m. Kuvattu viistosti kaivannon kaakkoisreunalta luoteeseen.	Mika Ainasoja	25.5.2005

Numero	Sisältö	Kuvaaja	Aika
CD2005:3:120-2010	Yliopistonkadun kaivanto: R73 luoteisseinämässä. Mittakohta 0 - 1 m. Kuvattu kaivannon pohjalta luoteeseen.	Mika Ainasoja	25.5.2005
CD2005:3:120-2011	Yliopistonkadun kaivanto: R73 luoteisseinämässä. Mittakohta 1 - 2 m. Kuvattu kaivannon pohjalta luoteeseen.	Mika Ainasoja	25.5.2005
CD2005:3:120-2012	Yliopistonkadun kaivanto: R73 luoteisseinämässä. Mittakohta 2 - 3 m. Kuvattu kaivannon pohjalta luoteeseen.	Mika Ainasoja	25.5.2005
CD2005:3:120-2013	Yliopistonkadun kaivanto: R73. Mittakohta 0 - 2 m. Kuvattu kaivannon pohjalta lounaaseen.	Mika Ainasoja	25.5.2005
CD2005:3:120-2014	Yliopistonkadun kaivanto: R73 luoteisseinämässä alimman hirren irrottua paikoiltaan. Mittakohta 1 - 2 m. Kuvattu kaivannon kaakkoisreunalta luoteeseen.	Mika Ainasoja	25.5.2005
CD2005:3:120-2015	Yliopistonkadun kaivanto: R73 luoteisseinämässä. Mittakohta 2 - 3 m. Kuvattu kaivannon pohjalta luoteeseen.	Mika Ainasoja	25.5.2005
CD2005:3:120-2016	Yliopistonkadun kaivanto: R73 luoteisseinämässä. Mittakohta 3 - 3,50 m. Kuvattu kaivannon pohjalta luoteeseen.	Mika Ainasoja	25.5.2005
CD2005:3:120-2017	Yliopistonkadun kaivanto: R73 luoteisseinämässä. Mittakohta 2 - 3,50 m. Kuvattu kaivannon kaakkoisreunalta luoteeseen.	Mika Ainasoja	25.5.2005
CD2005:3:120-2018	Yliopistonkadun kaivanto: R74 luoteisseinämässä. Mittakohta 6,20 - 7,20 m. Kuvattu kaivannon pohjalta luoteeseen.	Mika Ainasoja	25.5.2005
CD2005:3:120-2019	Yliopistonkadun kaivanto: R74 luoteisseinämässä. Mittakohta 4 - 7,20 m. Kuvattu kaivannon pohjalta pohjoiseen.	Mika Ainasoja	25.5.2005
CD2005:3:120-2020	Yliopistonkadun kaivanto: R75 luoteisseinämässä. Mittakohta 7,20 - 8,20 m. Kuvattu kaivannon kaakkoisreunalta luoteeseen.	Mika Ainasoja	25.5.2005
CD2005:3:120-2021	Yliopistonkadun kaivanto: R75 luoteisseinämässä. Mittakohta 8,20 - 9,20 m. Kuvattu kaivannon kaakkoisreunalta luoteeseen.	Mika Ainasoja	25.5.2005
CD2005:3:120-2022	Yliopistonkadun kaivanto: R75 luoteisseinämässä. Mittakohta 9,20 - 10,20 m. Kuvattu kaivannon kaakkoisreunalta luoteeseen.	Mika Ainasoja	25.5.2005
CD2005:3:120-2023	Yliopistonkadun kaivanto: R75 luoteisseinämässä. Mittakohta 10,20 - 11,20 m. Kuvattu kaivannon kaakkoisreunalta luoteeseen.	Mika Ainasoja	25.5.2005
CD2005:3:120-2024	Yliopistonkadun kaivanto: R75 luoteisseinämässä. Mittakohta 7 - 11 m. Kuvattu kaivannon kaakkoisreunalta luoteeseen.	Mika Ainasoja	25.5.2005
CD2005:3:120-2025	Yliopistonkadun kaivanto: luoteisseinämä. Mittakohta 22 - 23 m. Kuvattu kaivannon pohjalta luoteeseen.	Mika Ainasoja	30.5.2005
CD2005:3:120-2026	Yliopistonkadun kaivanto: luoteisseinämä. Mittakohta 23 - 24 m. Kuvattu kaivannon pohjalta luoteeseen.	Mika Ainasoja	30.5.2005
CD2005:3:120-2027	Yliopistonkadun kaivanto: luoteisseinämä. Mittakohta 22 - 23 m. Kuvattu kaivannon pohjalta luoteeseen.	Mika Ainasoja	31.5.2005

Numero	Sisältö	Kuvaaja	Aika
CD2005:3:120-2028	Yliopistonkadun kaivanto: luoteisseinämä. Mittakohta 21,5 - 23,5 m. Kuvattu kaivannon kaakkoisreunalta luoteeseen.	Mika Ainasoja	31.5.2005
CD2005:3:120-2031	Yliopistonkadun kaivanto: luoteisseinämä. Mittakohta 12 - 13 m. Kuvattu kaivannon pohjalta luoteeseen.	Mika Ainasoja	31.5.2005
CD2005:3:120-2032	Yliopistonkadun kaivanto: R75 luoteisseinämässä. Mittakohta 7,6 - 13 m. Kuvattu kaivannon pohjalta luoteeseen.	Mika Ainasoja	31.5.2005
CD2005:3:120-2034	Yliopistonkadun kaivanto: luoteisseinämässä. Mittakohta 25 - 26 m. Kuvattu kaivannon pohjalta luoteeseen.	Mika Ainasoja	31.5.2005
CD2005:3:120-2035	Yliopistonkadun kaivanto: luoteisseinämässä. Mittakohta 26 - 27 m. Kuvattu kaivannon pohjalta luoteeseen.	Mika Ainasoja	31.5.2005
CD2005:3:120-2036	Yliopistonkadun kaivanto: luoteisseinämässä. Mittakohta 27 - 28 m. Kuvattu kaivannon pohjalta luoteeseen.	Mika Ainasoja	31.5.2005
CD2005:3:120-2037	Yliopistonkadun kaivanto: luoteisseinämässä. Mittakohta 28 - 29 m. Kuvattu kaivannon pohjalta luoteeseen.	Mika Ainasoja	31.5.2005
CD2005:3:120-2038	Yliopistonkadun kaivanto: luoteisseinämä. Mittakohta 28 - 29 m. Kuvattu kaivannon pohjalta luoteeseen.	Mika Ainasoja	27.5.2005
CD2005:3:120-2039	Yliopistonkadun kaivanto: luoteisseinämä. Mittakohta 29 - 30 m. Kuvattu kaivannon pohjalta luoteeseen.	Mika Ainasoja	27.5.2005
CD2005:3:120-2040	Yliopistonkadun kaivanto: luoteisseinämä. Mittakohta 30 - 31 m. Kuvattu kaivannon pohjalta luoteeseen.	Mika Ainasoja	27.5.2005
CD2005:3:120-2041	Yliopistonkadun kaivanto: luoteisseinämä. Mittakohta 31 - 32 m. Kuvattu kaivannon pohjalta luoteeseen.	Mika Ainasoja	27.5.2005
CD2005:3:120-2042	Yliopistonkadun kaivanto: luoteisseinämä. Kuvattu kaivannon pohjalta lounaaseen.	Mika Ainasoja	27.5.2005
CD2005:3:120-2043	Yliopistonkadun kaivanto: luoteisseinämä. Kuvattu kaivannon kaakkoisreunalta pohjoiseen.	Mika Ainasoja	27.5.2005
CD2005:3:120-2044	Yliopistonkadun kaivanto: Mittakohdasta 24 m. Kuvattu kaivannon pohjalta koilliseen.	Mika Ainasoja	27.5.2005
CD2005:3:120-2045	Yliopistonkadun kaivanto: Mittakohdasta 24 m. Kuvattu kaivannon pohjalta lounaaseen.	Mika Ainasoja	27.5.2005
CD2005:3:120-2046	Yliopistonkadun kaivanto: luoteisseinämä. Mittakohta 32 - 33 m. Kuvattu kaivannon pohjalta luoteeseen.	Mika Ainasoja	30.5.2005
CD2005:3:120-2047	Yliopistonkadun kaivanto: luoteisseinämä. Mittakohta 33 - 34 m. Kuvattu kaivannon pohjalta luoteeseen.	Mika Ainasoja	30.5.2005
CD2005:3:120-2048	Yliopistonkadun kaivanto: luoteisseinämä. Mittakohta 34 - 35 m. Kuvattu kaivannon pohjalta luoteeseen.	Mika Ainasoja	30.5.2005
CD2005:3:120-2049	Yliopistonkadun kaivanto: luoteisseinämä. Mittakohta 35 - 36 m. Kuvattu kaivannon pohjalta luoteeseen.	Mika Ainasoja	30.5.2005

Numero	Sisältö	Kuvaaja	Aika
CD2005:3:120-2050	Yliopistonkadun kaivanto: luoteisseinämä. Mittakohta 36 - 37 m. Kuvattu kaivannon pohjalta luoteeseen.	Mika Ainasoja	30.5.2005
CD2005:3:120-2051	Yliopistonkadun kaivanto: luoteisseinämä. Mittakohta 37 - 38 m. Kuvattu kaivannon pohjalta luoteeseen.	Mika Ainasoja	30.5.2005
CD2005:3:120-2052	Yliopistonkadun kaivanto: luoteisseinämä. Mittakohta 38 - 39 m. Kuvattu kaivannon pohjalta luoteeseen.	Mika Ainasoja	30.5.2005
CD2005:3:120-2053	Yliopistonkadun kaivanto: luoteisseinämä. Mittakohta 39 - 40 m. Kuvattu kaivannon pohjalta luoteeseen.	Mika Ainasoja	30.5.2005
CD2005:3:120-2054	Yliopistonkadun kaivanto: luoteisseinämä. Mittakohta 40 - 41 m. Kuvattu kaivannon pohjalta luoteeseen.	Mika Ainasoja	30.5.2005
CD2005:3:120-2055	Yliopistonkadun kaivanto: luoteisseinämä. Mittakohta 41 - 42 m. Kuvattu kaivannon pohjalta luoteeseen.	Mika Ainasoja	30.5.2005
CD2005:3:120-2056	Yliopistonkadun kaivanto: luoteisseinämä. Mittakohta 42 - 43 m. Kuvattu kaivannon pohjalta luoteeseen.	Mika Ainasoja	30.5.2005
CD2005:3:120-2057	Yliopistonkadun kaivanto: luoteisseinämä. Mittakohta 43 - 44 m. Kuvattu kaivannon pohjalta luoteeseen.	Mika Ainasoja	30.5.2005
CD2005:3:120-2058	Yliopistonkadun kaivanto: luoteisseinämä. Mittakohta 44 - 45 m. Kuvattu kaivannon pohjalta luoteeseen.	Mika Ainasoja	30.5.2005
CD2005:3:120-2059	Yliopistonkadun kaivanto: luoteisseinämä. Mittakohta 35 - 40 m. Kuvattu kaivannon kaakkoisreunalta pohjoiseen.	Mika Ainasoja	30.5.2005
CD2005:3:120-2060	Yliopistonkadun kaivanto: luoteisseinämä. Mittakohta 31 - 40 m. Kuvattu kaivannon kaakkoisreunalta pohjoiseen.	Mika Ainasoja	30.5.2005
CD2005:3:120-2061	Yliopistonkadun kaivanto: luoteisseinämä. Mittakohta 45 - 46 m. Kuvattu kaivannon pohjalta luoteeseen.	Mika Ainasoja	30.5.2005
CD2005:3:120-2062	Yliopistonkadun kaivanto: luoteisseinämä. Mittakohta 46 - 47 m. Kuvattu kaivannon pohjalta luoteeseen.	Mika Ainasoja	30.5.2005
CD2005:3:120-2063	Yliopistonkadun kaivanto: luoteisseinämä. Mittakohta 47 - 48 m. Kuvattu kaivannon pohjalta luoteeseen.	Mika Ainasoja	30.5.2005
CD2005:3:120-2064	Yliopistonkadun kaivanto: luoteisseinämä. Mittakohta 48 - 49 m. Kuvattu kaivannon pohjalta luoteeseen.	Mika Ainasoja	30.5.2005
CD2005:3:120-2065	Yliopistonkadun kaivanto: luoteisseinämä. Mittakohta 49 - 50 m. Kuvattu kaivannon pohjalta luoteeseen.	Mika Ainasoja	30.5.2005
CD2005:3:120-2066	Yliopistonkadun kaivanto: luoteisseinämä. Mittakohta 50 - 51 m. Kuvattu kaivannon pohjalta luoteeseen.	Mika Ainasoja	30.5.2005
CD2005:3:120-2067	Yliopistonkadun kaivanto: luoteisseinämä. Mittakohta 51 - 52 m. Kuvattu kaivannon pohjalta luoteeseen.	Mika Ainasoja	30.5.2005

Numero	Sisältö	Kuvaaja	Aika
CD2005:3:120-2068	Yliopistonkadun kaivanto: luoteisseinämä. Mittakohta 52 - 53 m. Kuvattu kaivannon pohjalta luoteeseen.	Mika Ainasoja	30.5.2005
CD2005:3:120-2069	Yliopistonkadun kaivanto: luoteisseinämä. Mittakohta 45 - 53 m. Kuvattu kaivannon pohjalta länteen.	Mika Ainasoja	30.5.2005
CD2005:3:120-2070	Yliopistonkadun kaivanto: luoteisseinämä. Mittakohta 45 - 53 m. Kuvattu kaivannon kaakkoisreunalta pohjoiseen.	Mika Ainasoja	30.5.2005
CD2005:3:120-2071	Yliopistonkadun kaivanto: luoteisseinämä. Mittakohta 48 - 53 m. Kuvattu kaivannon pohjalta länteen.	Mika Ainasoja	30.5.2005
CD2005:3:120-2072	Yliopistonkadun kaivanto: luoteisseinämä. Mittakohta 45 - 53 m. Kuvattu kaivannon pohjalta länsilounaaseen.	Mika Ainasoja	30.5.2005
CD2005:3:120-2073	Yliopistonkadun kaivanto: luoteisseinämä. Mittakohta 53 - 54 m. Kuvattu kaivannon pohjalta luoteeseen.	Mika Ainasoja	31.5.2005
CD2005:3:120-2074	Yliopistonkadun kaivanto: luoteisseinämä. Mittakohta 54 - 55 m. Kuvattu kaivannon pohjalta luoteeseen.	Mika Ainasoja	31.5.2005
CD2005:3:120-2075	Yliopistonkadun kaivanto: luoteisseinämä. Mittakohta 55 - 56 m. Kuvattu kaivannon pohjalta luoteeseen.	Mika Ainasoja	31.5.2005
CD2005:3:120-2076	Yliopistonkadun kaivanto: luoteisseinämä. Mittakohta 56 - 57 m. Kuvattu kaivannon pohjalta luoteeseen.	Mika Ainasoja	31.5.2005
CD2005:3:120-2077	Yliopistonkadun kaivanto: luoteisseinämä. Mittakohta 57 - 58 m. Kuvattu kaivannon pohjalta luoteeseen.	Mika Ainasoja	31.5.2005
CD2005:3:120-2078	Yliopistonkadun kaivanto: luoteisseinämä. Mittakohta 58 - 59 m. Kuvattu kaivannon pohjalta luoteeseen.	Mika Ainasoja	31.5.2005
CD2005:3:120-2079	Yliopistonkadun kaivanto: luoteisseinämä. Mittakohta 59 - 60 m. Kuvattu kaivannon pohjalta luoteeseen.	Mika Ainasoja	31.5.2005
CD2005:3:120-2080	Yliopistonkadun kaivanto: luoteisseinämä. Mittakohta 50 - 61 m. Kuvattu kaivannon pohjalta luoteeseen.	Mika Ainasoja	31.5.2005
CD2005:3:120-2081	Yliopistonkadun kaivanto: R77. Mittakohta 65 - 67 m. Kuvattu alaspäin kaivannon luoteisreunalta kaakkoon.	Mika Ainasoja	31.5.2005
CD2005:3:120-2082	Yliopistonkadun kaivanto: R77. Mittakohta 67 - 69 m. Kuvattu alaspäin kaivannon luoteisreunalta kaakkoon.	Mika Ainasoja	31.5.2005
CD2005:3:120-2083	Yliopistonkadun kaivanto: R77. Mittakohta 65 - 69 m. Kuvattu viistosti kaivannon kaakkoisreunalta länteen.	Mika Ainasoja	31.5.2005
CD2005:3:120-2085	Yliopistonkadun kaivanto: R77. Mittakohta 66 m. Kuvattu alaspäin kaivannon kaakkoisreunalta luoteeseen.	Mika Ainasoja	31.5.2005
CD2005:3:120-2086	Yliopistonkadun kaivanto: R77. Mittakohta 65 - 69 m. Kuvattu viistosti kaivannon kaakkoisreunalta pohjoiseen.	Mika Ainasoja	31.5.2005

Numero	Sisältö	Kuvaaja	Aika
CD2005:3:120-2089	Yliopistonkadun kaivanto: R79. Mittakohta 65 - 67 m. Kuvattu alaspäin kaivannon luoteisreunalta kaakkoon.	Mika Ainasoja	1.6.2005
CD2005:3:120-2090	Yliopistonkadun kaivanto: R79. Mittakohta 65 - 67 m. Kuvattu viistosti kaivannon ylikulkevalta sillalta koilliseen.	Mika Ainasoja	1.6.2005
CD2005:3:120-2091	Yliopistonkadun kaivanto: R79. Mittakohta 65 - 67 m. Kuvattu viistosti kaivannon kaakkoisreunalta lounaaseen.	Mika Ainasoja	1.6.2005
CD2005:3:120-2092	Yliopistonkadun kaivanto: luoteisseinämä. Mittakohta 64 - 65 m. Kuvattu kaivannon pohjalta luoteeseen.	Mika Ainasoja	1.6.2005
CD2005:3:120-2093	Yliopistonkadun kaivanto: luoteisseinämä. Mittakohta 65 - 66 m. Kuvattu kaivannon pohjalta luoteeseen.	Mika Ainasoja	1.6.2005
CD2005:3:120-2094	Yliopistonkadun kaivanto: luoteisseinämä. Mittakohta 66 - 67 m. Kuvattu kaivannon pohjalta luoteeseen.	Mika Ainasoja	1.6.2005
CD2005:3:120-2095	Yliopistonkadun kaivanto: luoteisseinämä. Mittakohta 67 - 68 m. Kuvattu kaivannon pohjalta luoteeseen.	Mika Ainasoja	1.6.2005
CD2005:3:120-2096	Yliopistonkadun kaivanto: kaakkoisseinämä. Mittakohta 65 - 68 m. Kuvattu kaivannon pohjalta kaakkoon.	Mika Ainasoja	1.6.2005
CD2005:3:120-2097	Yliopistonkadun kaivanto: kaakkoisseinämä. Mittakohta 66 - 67 m. Kuvattu kaivannon pohjalta kaakkoon.	Mika Ainasoja	1.6.2005
CD2005:3:120-2098	Yliopistonkadun kaivanto: kaakkoisseinämä. Mittakohta 67 - 68 m. Kuvattu kaivannon pohjalta kaakkoon.	Mika Ainasoja	1.6.2005
CD2005:3:120-2099	Yliopistonkadun kaivanto: kaakkoisseinämä. Mittakohta 68 - 69 m. Kuvattu kaivannon pohjalta kaakkoon.	Mika Ainasoja	1.6.2005
CD2005:3:120-2100	Yliopistonkadun kaivanto: kaakkoisseinämä. Mittakohta 69 - 70 m. Kuvattu kaivannon pohjalta kaakkoon.	Mika Ainasoja	1.6.2005
CD2005:3:121-2102	Yliopistonkadun kaivanto: R79:n kiviä irrotettuna. Kuvattu kaivannon kaakkoisreunalta pohjoiseen.	Mika Ainasoja	1.6.2005
CD2005:3:121-2103	Yliopistonkadun kaivanto: R79:n kiviä irrotettaessa syntynyt syväne kaakkoisseinämään. Kuvattu kaivannon luoteisreunalta itään.	Mika Ainasoja	1.6.2005
CD2005:3:121-2105	Yliopistonkadun kaivanto: R84. Kuvattu alaspäin kaivannon kaakkoisreunalta luoteeseen.	Mika Ainasoja	1.6.2005
CD2005:3:121-2106	Yliopistonkadun kaivanto: R85. Kuvattu alaspäin kaivannon kaakkoisreunalta luoteeseen.	Mika Ainasoja	1.6.2005
CD2005:3:121-2107	Yliopistonkadun kaivanto: R85. Kuvattu viistosti kaivannon kaakkoisreunalta koilliseen.	Mika Ainasoja	1.6.2005
CD2005:3:121-2108	Yliopistonkadun kaivanto: R88. Kuvattu alaspäin kaivannon luoteisreunalta kaakkoon.	Mika Ainasoja	1.6.2005
CD2005:3:121-2109	Yliopistonkadun kaivanto: R88. Kuvattu viistosti kaivannon luoteisreunalta itään.	Mika Ainasoja	1.6.2005
CD2005:3:121-2110	Yliopistonkadun kaivanto: R88. Kuvattu alaspäin kaivannon kaakkoisreunalta luoteeseen.	Mika Ainasoja	1.6.2005

Numero	Sisältö	Kuvaaja	Aika
CD2005:3:121-2111	Yliopistonkadun kaivanto: R88. Kuvattu viistosti kaivannon luoteisreunalta itään.	Mika Ainasoja	1.6.2005
CD2005:3:121-2112	Yliopistonkadun kaivanto: R91. Kuvattu alaspäin kaivannon luoteisreunalta kaakkoon.	Mika Ainasoja	1.6.2005
CD2005:3:121-2113	Yliopistonkadun kaivanto: R91. Kuvattu viistosti kaivannon luoteisreunalta koilliseen.	Mika Ainasoja	1.6.2005
CD2005:3:121-2114	Yliopistonkadun kaivanto: R93, R97. Kuvattu alaspäin kaivannon luoteisreunalta koilliseen.	Mika Ainasoja	1.6.2005
CD2005:3:121-2115	Yliopistonkadun kaivanto: R93, R97. Kuvattu viistosti kaivannon luoteisreunalta itään.	Mika Ainasoja	1.6.2005
CD2005:3:121-2116	Yliopistonkadun kaivanto: R94 kaakkosisseinämässä. Kuvattu kaivannon pohjalta kaakkoon.	Mika Ainasoja	1.6.2005
CD2005:3:121-2117	Yliopistonkadun kaivanto: R94 kaakkosisseinämässä. Kuvattu kaivannon pohjalta kaakkoon.	Mika Ainasoja	1.6.2005
CD2005:3:121-2118	Yliopistonkadun kaivanto: R95 kaakkosisseinämässä. Kuvattu kaivannon pohjalta kaakkoon.	Mika Ainasoja	1.6.2005
CD2005:3:121-2119	Yliopistonkadun kaivanto: R95 kaakkosisseinämässä. Kuvattu viistosti kaivannon luoteisreunalta kaakkoon.	Mika Ainasoja	1.6.2005
CD2005:3:121-2120	Yliopistonkadun kaivanto: R94, R95 kaakkosisseinämässä. Mittakohta 103 - 107 m. Kuvattu viistosti kaivannon luoteisreunalta kaakkoon.	Mika Ainasoja	1.6.2005
CD2005:3:121-2122	Yliopistonkadun kaivanto: R92 kaakkosisseinämässä. Mittakohta 97 - 98 m. Kuvattu kaivannon pohjalta kaakkoon.	Mika Ainasoja	1.6.2005
CD2005:3:121-2123	Yliopistonkadun kaivanto: R92 kaakkosisseinämässä. Mittakohta 98 - 99 m. Kuvattu kaivannon pohjalta kaakkoon.	Mika Ainasoja	1.6.2005
CD2005:3:121-2124	Yliopistonkadun kaivanto: kaakkosisseinämä. Mittakohta 99 - 100 m. Kuvattu kaivannon pohjalta kaakkoon.	Mika Ainasoja	1.6.2005
CD2005:3:121-2125	Yliopistonkadun kaivanto: kaakkosisseinämä. Mittakohta 100 - 101 m. Kuvattu kaivannon pohjalta kaakkoon.	Mika Ainasoja	1.6.2005
CD2005:3:121-2126	Yliopistonkadun kaivanto: kaakkosisseinämä. Mittakohta 101 - 102 m. Kuvattu kaivannon pohjalta kaakkoon.	Mika Ainasoja	1.6.2005
CD2005:3:121-2127	Yliopistonkadun kaivanto: luoteisseinämä. Mittakohta 101 - 102 m. Kuvattu kaivannon pohjalta luoteeseen.	Mika Ainasoja	1.6.2005
CD2005:3:121-2128	Yliopistonkadun kaivanto: luoteisseinämä. Mittakohta 102 - 104 m. Kuvattu kaivannon pohjalta luoteeseen.	Mika Ainasoja	1.6.2005
CD2005:3:121-2129	Yliopistonkadun kaivanto: luoteisseinämä. Mittakohta 104 - 106 m. Kuvattu kaivannon pohjalta luoteeseen.	Mika Ainasoja	1.6.2005
CD2005:3:121-2130	Yliopistonkadun kaivanto: luoteisseinämä. Mittakohta 106 - 108 m. Kuvattu kaivannon pohjalta luoteeseen.	Mika Ainasoja	1.6.2005

Numero	Sisältö	Kuvaaja	Aika
CD2005:3:121-2134	Yliopistonkadun kaivanto: R100 luoteisseinämässä. Mittakohta 109 - 112 m. Kuvattu kaivannon kaakkoisreunalta länteen.	Mika Ainasoja	1.6.2005
CD2005:3:121-2135	Yliopistonkadun kaivanto: R100 luoteisseinämässä. Mittakohta 108 - 110 m. Kuvattu kaivannon kaakkoisreunalta luoteeseen.	Mika Ainasoja	1.6.2005
CD2005:3:121-2136	Yliopistonkadun kaivanto: R100 luoteisseinämässä. Mittakohta 110 - 112 m. Kuvattu kaivannon kaakkoisreunalta luoteeseen.	Mika Ainasoja	1.6.2005
CD2005:3:121-2140	Yliopistonkadun kaivanto: R101 kaakkosseinämässä. Kuvattu kaivannon luoteisreunalta itään.	Mika Ainasoja	1.6.2005
CD2005:3:121-2141	Yliopistonkadun kaivanto: R101 kaakkosseinämässä. Kuvattu alaspäin kaivannon luoteisreunalta kaakkoon.	Mika Ainasoja	1.6.2005
CD2005:3:121-2142	Yliopistonkadun kaivanto: R101 kaakkosseinämässä. Kuvattu viistosti kaivannon luoteisreunalta kaakkoon.	Mika Ainasoja	1.6.2005
CD2005:3:121-2143	Yliopistonkadun kaivanto: R101 kaakkosseinämässä. Kuvattu alaspäin kaivannon kaakkoisreunalta luoteeseen.	Mika Ainasoja	1.6.2005
CD2005:3:121-2144	Yliopistonkadun kaivanto: R101 kaakkosseinämässä. Kuvattu kaivannon pohjalta itään.	Mika Ainasoja	1.6.2005
CD2005:3:121-2145	Yliopistonkadun kaivanto: R102. Kuvattu alaspäin kaivannon luoteisreunalta kaakkoon.	Mika Ainasoja	1.6.2005
CD2005:3:121-2146	Yliopistonkadun kaivanto: R102. Kuvattu viistosti kaivannon kaakkoisreunalta länteen.	Mika Ainasoja	1.6.2005
CD2005:3:121-2148	Aurakadun kaivanto: R104. Kuvattu kaivannon pohjalta luoteeseen.	Mika Ainasoja	1.6.2005
CD2005:3:121-2149	Aurakadun kaivanto: R105. Kuvattu kaivannon koillisreunalta etelään.	Mika Ainasoja	1.6.2005
CD2005:3:121-2150	Aurakadun kaivanto: R105. Kuvattu kaivannon koillisreunalta lounaaseen.	Mika Ainasoja	1.6.2005
CD2005:3:121-2151	Aurakadun kaivanto: R105:n pohjoispää. Kuvattu kaivannon koillisreunalta lounaaseen.	Mika Ainasoja	1.6.2005
CD2005:3:121-2152	Aurakadun kaivanto: R105:n eteläpää lounaisseinämässä. Kuvattu kaivannon pohjalta etelään.	Mika Ainasoja	1.6.2005
CD2005:3:121-2153	Aurakadun kaivanto: R106. Kuvattu kaivannon lounaisreunalta luoteeseen.	Mika Ainasoja	1.6.2005
CD2005:3:121-2154	Aurakadun kaivanto: R106. Kuvattu kaivannon koillisreunalta lounaaseen.	Mika Ainasoja	8.6.2005
CD2005:3:121-2155	Aurakadun kaivanto: R106. Kuvattu kaivannon koillisreunalta lounaaseen.	Mika Ainasoja	8.6.2005
CD2005:3:121-2156	Aurakadun kaivanto: R106. Kuvattu alaspäin kaivannon lounaisreunalta koilliseen.	Mika Ainasoja	8.6.2005
CD2005:3:121-2157	Aurakadun kaivanto: R106. Kuvattu viistosti kaivannon lounaisreunalta pohjoiseen.	Mika Ainasoja	8.6.2005
CD2005:3:121-2158	Aurakadun kaivanto: R106. Kuvattu viistosti kaivannon lounaisreunalta pohjoiseen.	Mika Ainasoja	8.6.2005
CD2005:3:121-2159	Aurakadun kaivanto: R102:n hirsä. I kerta.	Mika Ainasoja	8.6.2005
CD2005:3:121-2160	Aurakadun kaivanto: R102:n hirsä. II kerta.	Mika Ainasoja	8.6.2005

Numero	Sisältö	Kuvaaja	Aika
CD2005:3:121-2161	Aurakadun kaivanto: R102:n hirsiiä. III kerta.	Mika Ainasoja	8.6.2005
CD2005:3:121-2162	Aurakadun kaivanto: R102:n hirsiiä. IV kerta.	Mika Ainasoja	8.6.2005
CD2005:3:121-2163	Aurakadun kaivanto: R102:n hirsiiä. V kerta.	Mika Ainasoja	8.6.2005
CD2005:3:121-2164	Aurakadun kaivanto: R102:n hirsiiä. VI kerta.	Mika Ainasoja	8.6.2005
CD2005:3:121-2165	Aurakadun kaivanto: R102:n hirsiiä. VII kerta.	Mika Ainasoja	8.6.2005
CD2005:3:121-2166	Aurakadun kaivanto: R107. Mittakohta 30 - 32 m. Kuvattu alaspäin kaivannon lounaisreunalta koilliseen.	Mika Ainasoja	8.6.2005
CD2005:3:121-2167	Aurakadun kaivanto (Svenska teatern): R107. Mittakohta 27 - 30 m. Kuvattu alaspäin kaivannon lounaisreunalta koilliseen.	Mika Ainasoja	8.6.2005
CD2005:3:121-2168	Aurakadun kaivanto (Svenska teatern): R107. Mittakohta 26 - 28 m. Kuvattu alaspäin kaivannon lounaisreunalta koilliseen.	Mika Ainasoja	8.6.2005
CD2005:3:121-2169	Aurakadun kaivanto (Svenska teatern): R107. Mittakohta 26 - 32 m. Kuvattu viistosti kaivannon lounaisreunalta kaakkoon.	Mika Ainasoja	8.6.2005
CD2005:3:121-2170	Aurakadun kaivanto (Svenska teatern): R107. Mittakohta 23 - 32 m. Kuvattu viistosti kaivannon poikki kulkeneelta sillalta kaakkoon.	Mika Ainasoja	8.6.2005
CD2005:3:121-2172	Aurakadun kaivanto (Svenska teatern): R107. Mittakohta 27,5 - 29,5 m. Kuvattu viistosti kaivannon koillisreunalta lounaaseen.	Mika Ainasoja	8.6.2005
CD2005:3:121-2173	Aurakadun kaivanto (Svenska teatern): R107. Mittakohta 26 - 27,5 m. Kuvattu alaspäin kaivannon koillisreunalta lounaaseen.	Mika Ainasoja	8.6.2005
CD2005:3:121-2174	Aurakadun kaivanto (Svenska teatern): R107. Mittakohta 28,5 - 29 m. Kuvattu alaspäin kaivannon pohjalta lounaaseen.	Mika Ainasoja	8.6.2005
CD2005:3:121-2175	Aurakadun kaivanto (Svenska teatern): R107. Mittakohta 24 - 25 m. Kuvattu alaspäin kaivannon pohjalta lounaaseen.	Mika Ainasoja	8.6.2005
CD2005:3:121-2176	Aurakadun kaivanto (Svenska teatern): R107. Mittakohta 23 - 30 m. Kuvattu viistosti kaivannon pohjalta kaakkoon.	Mika Ainasoja	8.6.2005
CD2005:3:121-2177	Aurakadun kaivanto (Svenska teatern): R107. Mittakohta 32 m. Kuvattu kaivannon pohjalta kaakkoon.	Mika Ainasoja	8.6.2005
CD2005:3:121-2178	Aurakadun kaivanto (Svenska teatern): R107. Mittakohta 32 m. Kuvattu viistosti kaivannon pohjalta kaakkoon.	Mika Ainasoja	8.6.2005
CD2005:3:121-2179	Aurakadun kaivanto (Svenska teatern): R107. Mittakohta 30 - 32 m. Kuvattu viistosti kaivannon yli kulkevalta sillalta kaakkoon.	Mika Ainasoja	8.6.2005
CD2005:3:121-2180	Aurakadun kaivanto: koillisseinä. Mittakohta 1 - 2 m. Kuvattu kaivannon pohjalta koilliseen.	Mika Ainasoja	8.6.2005
CD2005:3:121-2181	Aurakadun kaivanto: koillisseinä. Mittakohta 2 - 3 m. Kuvattu kaivannon pohjalta koilliseen.	Mika Ainasoja	8.6.2005
CD2005:3:121-2182	Aurakadun kaivanto: koillisseinä. Mittakohta 3 - 4 m. Kuvattu kaivannon pohjalta koilliseen.	Mika Ainasoja	8.6.2005
CD2005:3:121-2183	Aurakadun kaivanto: koillisseinä. Mittakohta 4 - 5 m. Kuvattu kaivannon pohjalta koilliseen.	Mika Ainasoja	8.6.2005

Numero	Sisältö	Kuvaaja	Aika
CD2005:3:121-2184	Aurakadun kaivanto: koillisseinämä. Mittakohta 5 - 6 m. Kuvattu kaivannon pohjalta koilliseen.	Mika Ainasoja	8.6.2005
CD2005:3:121-2185	Aurakadun kaivanto: R111, R112. Mittakohta 4,5 - 6 m. Kuvattu kaivannon pohjalta koilliseen.	Mika Ainasoja	8.6.2005
CD2005:3:121-2186	Aurakadun kaivanto: lounaisseinämä; R111, R112. Mittakohta 5 - 6 m. Kuvattu kaivannon pohjalta lounaaseen.	Mika Ainasoja	8.6.2005
CD2005:3:121-2187	Aurakadun kaivanto: R108. Mittakohta 1,5 - 3 m. Kuvattu alaspäin kaivannon pohjalta luoteeseen.	Mika Ainasoja	8.6.2005
CD2005:3:121-2188	Aurakadun kaivanto: R108 ja muita rakenteita kaivannon kaivuusuunnassa. Mittakohta 1 - 6 m. Kuvattu kaivannon pohjalta luoteeseen.	Mika Ainasoja	8.6.2005
CD2005:3:121-2189	Aurakadun kaivanto: R109 kaivannon koillisseinämässä. Mittakohta 6 - 7 m. Kuvattu kaivannon pohjalta pohjoiseen.	Mika Ainasoja	8.6.2005
CD2005:3:121-2190	Aurakadun kaivanto: R109 kaivannon koillisseinämässä. Mittakohta 6 - 7 m. Kuvattu kaivannon pohjalta pohjoiseen.	Mika Ainasoja	8.6.2005
CD2005:3:121-2191	Yliopistonkadun kaivanto: R116. Mittakohta 134 - 133 m. Kuvattu alaspäin kaivannon luoteisreunalta kaakkoon.	Mika Ainasoja	13.6.2005
CD2005:3:121-2192	Yliopistonkadun kaivanto: R116. Mittakohta 135 - 134 m. Kuvattu alaspäin kaivannon luoteisreunalta kaakkoon.	Mika Ainasoja	13.6.2005
CD2005:3:121-2193	Yliopistonkadun kaivanto: R116. Mittakohta 133 - 135 m. Kuvattu viistosti kaivannon koillispäästä lounaaseen.	Mika Ainasoja	13.6.2005
CD2005:3:121-2194	Yliopistonkadun kaivanto: R116. Mittakohta 133 - 135 m. Kuvattu viistosti kaivannon kaakkoisreunalta luoteeseen.	Mika Ainasoja	13.6.2005
CD2005:3:121-2195	Yliopistonkadun kaivanto: R117. Mittakohta 133 - 135 m. Kuvattu alaspäin kaivannon luoteisreunalta kaakkoon.	Mika Ainasoja	13.6.2005
CD2005:3:121-2196	Yliopistonkadun kaivanto: R117. Mittakohta 134 - 136 m. Kuvattu alaspäin kaivannon luoteisreunalta kaakkoon.	Mika Ainasoja	13.6.2005
CD2005:3:121-2197	Yliopistonkadun kaivanto: R117. Mittakohta 133 - 136 m. Kuvattu viistosti kaivannon koillisreunalta lounaaseen.	Mika Ainasoja	13.6.2005
CD2005:3:121-2198	Yliopistonkadun kaivanto: R117. Mittakohta 133 - 136 m. Kuvattu viistosti kaivannon kaakkoisreunalta luoteeseen.	Mika Ainasoja	13.6.2005
CD2005:3:121-2199	Yliopistonkadun kaivanto: R118. Mittakohta 132 - 136 m. Kuvattu viistosti kaivannon koillispäästä lounaaseen.	Mika Ainasoja	13.6.2005
CD2005:3:121-2200	Yliopistonkadun kaivanto: R118. Mittakohta 132 - 136 m. Kuvattu alaspäin kaivannon luoteisreunalta kaakkoon.	Mika Ainasoja	13.6.2005
CD2005:3:122-2201	Yliopistonkadun kaivanto: R118. Mittakohta 132 m. Kuvattu kaivannon pohjalta lounaaseen.	Mika Ainasoja	13.6.2005
CD2005:3:122-2202	Yliopistonkadun kaivanto: kaakkoisseinämä. Mittakohta 134 - 135 m. Kuvattu kaivannon pohjalta kaakkoon.	Mika Ainasoja	13.6.2005

Numero	Sisältö	Kuvaaja	Aika
CD2005:3:122-2203	Yliopistonkadun kaivanto: kaakkoisseinämä. Mittakohta 133 - 134 m. Kuvattu kaivannon pohjalta kaakkoon.	Mika Ainasoja	13.6.2005
CD2005:3:122-2204	Yliopistonkadun kaivanto: kaakkoisseinämä. Mittakohta 133 - 135 m. Kuvattu kaivannon pohjalta itään.	Mika Ainasoja	13.6.2005
CD2005:3:122-2205	Yliopistonkadun kaivanto: luoteisseinämä. Mittakohta 134 - 135 m. Kuvattu kaivannon pohjalta luoteeseen.	Mika Ainasoja	13.6.2005
CD2005:3:122-2206	Yliopistonkadun kaivanto: luoteisseinämä. Mittakohta 133 - 134 m. Kuvattu kaivannon pohjalta luoteeseen.	Mika Ainasoja	13.6.2005
CD2005:3:122-2207	Yliopistonkadun kaivanto: luoteisseinämä. Mittakohta 133 - 135 m. Kuvattu kaivannon pohjalta pohjoiseen.	Mika Ainasoja	13.6.2005
CD2005:3:122-2208	Aurakadun kaivanto: koillisseinämä. Mittakohta 7 - 6 m. Kuvattu kaivannon pohjalta koilliseen.	Mika Ainasoja	13.6.2005
CD2005:3:122-2209	Aurakadun kaivanto: koillisseinämä. Mittakohta 8 - 7 m. Kuvattu kaivannon pohjalta koilliseen.	Mika Ainasoja	13.6.2005
CD2005:3:122-2210	Aurakadun kaivanto: koillisseinämä. Mittakohta 9 - 8 m. Kuvattu kaivannon pohjalta koilliseen.	Mika Ainasoja	13.6.2005
CD2005:3:122-2211	Aurakadun kaivanto: koillisseinämä. Mittakohta 10 - 9 m. Kuvattu kaivannon pohjalta koilliseen.	Mika Ainasoja	13.6.2005
CD2005:3:122-2212	Aurakadun kaivanto: koillisseinämä, R113. Mittakohta 11 -10 m. Kuvattu kaivannon pohjalta koilliseen.	Mika Ainasoja	13.6.2005
CD2005:3:122-2213	Aurakadun kaivanto: koillisseinämä, R113. Mittakohta 12 -11 m. Kuvattu kaivannon pohjalta koilliseen.	Mika Ainasoja	13.6.2005
CD2005:3:122-2214	Aurakadun kaivanto: koillisseinämä, R113. Mittakohta 13 -12 m. Kuvattu kaivannon pohjalta koilliseen.	Mika Ainasoja	13.6.2005
CD2005:3:122-2215	Aurakadun kaivanto: koillisseinämä, R113. Mittakohta 14 -13 m. Kuvattu kaivannon pohjalta koilliseen.	Mika Ainasoja	13.6.2005
CD2005:3:122-2216	Aurakadun kaivanto: koillisseinämä, R113. Mittakohta 15 -14 m. Kuvattu kaivannon pohjalta koilliseen.	Mika Ainasoja	13.6.2005
CD2005:3:122-2217	Aurakadun kaivanto: koillisseinämä, R113. Mittakohta 16 -15 m. Kuvattu kaivannon pohjalta koilliseen.	Mika Ainasoja	13.6.2005
CD2005:3:122-2218	Aurakadun kaivanto. Mittakohta 0 -15 m. Kuvattu viistosti kaivannon luoteispäästä kaakkoon.	Mika Ainasoja	13.6.2005
CD2005:3:122-2219	Aurakadun kaivanto: R112, R113. Kuvattu viistosti kaivannon koillisreunalta kaakkoon.	Mika Ainasoja	13.6.2005
CD2005:3:122-2220	Aurakadun kaivanto: R113. Kuvattu alaspäin kaivannon koillisreunalta lounaaseen.	Mika Ainasoja	13.6.2005
CD2005:3:122-2221	Aurakadun kaivanto: koillisseinämä. Kuvattu kaivannon pohjalta kaakkoon.	Mika Ainasoja	13.6.2005
CD2005:3:122-2222	Yliopistonkadun kaivanto: R119. Kuvattu alaspäin kaivannon kaakkoisreunalta luoteeseen.	Mika Ainasoja	14.6.2005
CD2005:3:122-2223	Yliopistonkadun kaivanto: R119. Kuvattu kaivannon kaakkoisreunalta pohjoiseen.	Mika Ainasoja	14.6.2005

Numero	Sisältö	Kuvaaja	Aika
CD2005:3:122-2224	Yliopistonkadun kaivanto: R120. Mittakohta 130 - 131 m. Kuvattu alaspäin kaivannon luoteisreunalta kaakkoon.	Mika Ainasoja	14.6.2005
CD2005:3:122-2225	Yliopistonkadun kaivanto: R120. Mittakohta 129 - 130 m. Kuvattu alaspäin kaivannon luoteisreunalta kaakkoon.	Mika Ainasoja	14.6.2005
CD2005:3:122-2226	Yliopistonkadun kaivanto: R120. Mittakohta 129 - 131 m. Kuvattu viistosti kaivannon luoteisreunalta itään.	Mika Ainasoja	14.6.2005
CD2005:3:122-2227	Yliopistonkadun kaivanto: R121. Mittakohta 129 - 130 m. Kuvattu alaspäin kaivannon luoteisreunalta kaakkoon.	Mika Ainasoja	14.6.2005
CD2005:3:122-2231	Yliopistonkadun kaivanto: R122. Kuvattu kaivannon pohjalta etelään.	Mika Ainasoja	14.6.2005
CD2005:3:122-2232	Yliopistonkadun kaivanto: R122. Kuvattu alaspäin kaivannon pohjalta etelään.	Mika Ainasoja	14.6.2005
CD2005:3:122-2233	Yliopistonkadun kaivanto: R122. Kuvattu viistosti kaivannon luoteisreunalta kaakkoon.	Mika Ainasoja	14.6.2005
CD2005:3:122-2234	Yliopistonkadun kaivanto: R122. Kuvattu viistosti kaivannon luoteisreunalta etelään.	Mika Ainasoja	14.6.2005
CD2005:3:122-2235	Yliopistonkadun kaivanto: R122. Kuvattu alaspäin kaivannon kaakkoisreunalta luoteeseen.	Mika Ainasoja	14.6.2005
CD2005:3:122-2236	Aurakadun kaivanto: koillisseinämä. Mittakohta 22 - 21 m. Kuvattu kaivannon pohjalta koilliseen.	Mika Ainasoja	14.6.2005
CD2005:3:122-2237	Aurakadun kaivanto: koillisseinämä. Mittakohta 23 - 22 m. Kuvattu kaivannon pohjalta koilliseen.	Mika Ainasoja	14.6.2005
CD2005:3:122-2238	Aurakadun kaivanto: koillisseinämä. Mittakohta 24 - 23 m. Kuvattu kaivannon pohjalta koilliseen.	Mika Ainasoja	14.6.2005
CD2005:3:122-2239	Aurakadun kaivanto: koillisseinämä. Mittakohta 25 - 24 m. Kuvattu kaivannon pohjalta koilliseen.	Mika Ainasoja	14.6.2005
CD2005:3:122-2240	Aurakadun kaivanto: koillisseinämä. Mittakohta 26 - 25 m. Kuvattu kaivannon pohjalta koilliseen.	Mika Ainasoja	14.6.2005
CD2005:3:122-2241	Aurakadun kaivanto: koillisseinämä. Mittakohta 27 - 26 m. Kuvattu kaivannon pohjalta koilliseen.	Mika Ainasoja	14.6.2005
CD2005:3:122-2242	Aurakadun kaivanto: koillisseinämä, R124. Mittakohta 28 - 27 m. Kuvattu kaivannon pohjalta koilliseen.	Mika Ainasoja	14.6.2005
CD2005:3:122-2243	Aurakadun kaivanto: koillisseinämä, R124 ja R125. Mittakohta 29 - 28 m. Kuvattu kaivannon pohjalta koilliseen.	Mika Ainasoja	14.6.2005
CD2005:3:122-2244	Aurakadun kaivanto: koillisseinämä. Mittakohta 29 - 21 m. Kuvattu kaivannon pohjalta itäkaakkoon.	Mika Ainasoja	14.6.2005
CD2005:3:122-2245	Aurakadun kaivanto: R123, koillisseinämä. Mittakohta 25,5 - 24,5 m. Kuvattu kaivannon pohjalta itäkaakkoon.	Mika Ainasoja	14.6.2005
CD2005:3:122-2246	Aurakadun kaivanto: koillisseinämä. Mittakohta 30 - 29 m. Kuvattu kaivannon pohjalta koilliseen.	Mika Ainasoja	14.6.2005
CD2005:3:122-2247	Aurakadun kaivanto: koillisseinämä. Mittakohta 31 - 30 m. Kuvattu kaivannon pohjalta koilliseen.	Mika Ainasoja	14.6.2005
CD2005:3:122-2248	Aurakadun kaivanto: koillisseinämä. Mittakohta 32 - 31 m. Kuvattu kaivannon pohjalta koilliseen.	Mika Ainasoja	14.6.2005
CD2005:3:122-2249	Aurakadun kaivanto: koillisseinämä. Mittakohta 33 - 32 m. Kuvattu kaivannon pohjalta koilliseen.	Mika Ainasoja	14.6.2005

Numero	Sisältö	Kuvaaja	Aika
CD2005:3:122-2250	Aurakadun kaivanto: koillisseinämä. Mittakohta 34 - 33 m. Kuvattu kaivannon pohjalta koilliseen.	Mika Ainasoja	14.6.2005
CD2005:3:122-2251	Aurakadun kaivanto: koillisseinämä. Mittakohta 35 - 34 m. Kuvattu kaivannon pohjalta koilliseen.	Mika Ainasoja	14.6.2005
CD2005:3:122-2252	Aurakadun kaivanto: koillisseinämä. Mittakohta 36 - 35 m. Kuvattu kaivannon pohjalta koilliseen.	Mika Ainasoja	14.6.2005
CD2005:3:122-2253	Aurakadun kaivanto: koillisseinämä. Mittakohta 37 - 36 m. Kuvattu kaivannon pohjalta koilliseen.	Mika Ainasoja	14.6.2005
CD2005:3:122-2254	Aurakadun kaivanto: koillisseinämä. Mittakohta 38 - 37 m. Kuvattu kaivannon pohjalta koilliseen.	Mika Ainasoja	14.6.2005
CD2005:3:122-2255	Aurakadun kaivanto: koillisseinämä. Mittakohta 39 - 38 m. Kuvattu kaivannon pohjalta koilliseen.	Mika Ainasoja	14.6.2005
CD2005:3:122-2256	Aurakadun kaivanto: R130. Mittakohta 41 - 42 m. Kuvattu alaspäin kaivannon lounaisreunalta koilliseen.	Mika Ainasoja	14.6.2005
CD2005:3:122-2257	Aurakadun kaivanto: R130. Mittakohta 41 - 42 m. Kuvattu alaspäin kaivannon koillisreunalta lounaaseen.	Mika Ainasoja	14.6.2005
CD2005:3:122-2258	Aurakadun kaivanto: R130. Mittakohta 41 - 42 m. Kuvattu alaspäin kaivannon koillisreunalta etelään.	Mika Ainasoja	14.6.2005
CD2005:3:122-2259	Aurakadun kaivanto: R131. Kuvattu alaspäin kaivannon koillisreunalta lounaaseen.	Mika Ainasoja	29.6.2005
CD2005:3:122-2260	Aurakadun kaivanto: R131. Kuvattu alaspäin kaivannon koillisreunalta luoteeseen.	Mika Ainasoja	29.6.2005
CD2005:3:122-2261	Aurakadun kaivanto: R132. Kuvattu alaspäin kaivannon koillisreunalta lounaaseen.	Mika Ainasoja	29.6.2005
CD2005:3:122-2262	Aurakadun kaivanto: R132. Kuvattu viistosti kaivannon koillisreunalta luoteeseen.	Mika Ainasoja	29.6.2005
CD2005:3:122-2263	Eerikinkadun kaivanto: R135. Kuvattu alaspäin kaivannon kaakkoisreunalta luoteeseen.	Mika Ainasoja	12.7.2005
CD2005:3:122-2264	Eerikinkadun kaivanto: R135. Kuvattu viistosti kaivannon koillisreunalta länteen.	Mika Ainasoja	12.7.2005
CD2005:3:122-2265	Aurakadun kaivanto: R134:n paljastus. Kuvattu viistosti kaivannon päältä luoteeseen.	Mika Ainasoja	21.7.2005
CD2005:3:122-2266	Aurakadun kaivanto: R135 koillisseinämässä. Kuvattu viistosti kaivannon lounaisreunalta pohjoiseen.	Mika Ainasoja	21.7.2005
CD2005:3:122-2267	Aurakadun kaivanto: R134. Kuvattu alaspäin kaivannon koillisreunalta lounaaseen.	Mika Ainasoja	21.7.2005
CD2005:3:122-2268	Aurakadun kaivanto: R134. Kuvattu viistosti kaivannon koillisreunalta etelään.	Mika Ainasoja	21.7.2005
CD2005:3:122-2269	Aurakadun kaivanto: R137. Kuvattu kaivannon pohjalta koilliseen.	Mika Ainasoja	27.7.2005
CD2005:3:122-2270	Aurakadun kaivanto: R137. Kuvattu kaivannon pohjalta koilliseen.	Mika Ainasoja	27.7.2005
CD2005:3:122-2271	Aurakadun kaivanto: R136. Kuvattu kaivannon koillisreunalta lounaaseen.	Mika Ainasoja	27.7.2005
CD2005:3:122-2272	Aurakadun kaivanto: R136. Kuvattu viistosti kaivannon kluoteispäästä eteläkaakkoon.	Mika Ainasoja	27.7.2005
CD2005:3:122-2273	Aurakadun kaivanto: R137. Kuvattu viistosti kaivannon lounaisreunalta itään.	Mika Ainasoja	27.7.2005

Numero	Sisältö	Kuvaaja	Aika
CD2005:3:122-2274	Aurakadun kaivanto: kaivannon viimeinen osuus kaakosta kuvattuna	Mika Ainasoja	27.7.2005
CD2005:3:122-2275	Aurakadun kaivanto: R138 lounaisseinämässä. Kuvattu kaivannon pohjalta lounaaseen.	Mika Ainasoja	27.7.2005
CD2005:3:122-2276	Aurakadun kaivanto: R138 lounaisseinämässä. Kuvattu kaivannon pohjalta lounaaseen.	Mika Ainasoja	27.7.2005
CD2005:3:122-2277	Aurakadun kaivanto: R138 lounaisseinämässä. Kuvattu viistosti kaivannon koillisreunalta länteen.	Mika Ainasoja	27.7.2005
CD2005:3:122-2278	Aurakadun kaivanto: R139 koilliseen. Kuvattu kaivannon pohjalta koilliseen.	Mika Ainasoja	27.7.2005
CD2005:3:122-2279	Aurakadun kaivanto: R139 koilliseen. Kuvattu kaivannon pohjalta koilliseen.	Mika Ainasoja	27.7.2005
CD2005:3:122-2280	Aurakadun kaivanto: R139 koilliseen. Kuvattu viistosti kaivannon lounaisreunalta koilliseen.	Mika Ainasoja	27.7.2005
CD2005:3:122-2281	Aurakadun kaivanto: R140 koilliseen. Kuvattu kaivannon pohjalta koilliseen.	Mika Ainasoja	27.7.2005
CD2005:3:122-2282	Aurakadun kaivanto: R140 koilliseen. Kuvattu kaivannon pohjalta koilliseen.	Mika Ainasoja	27.7.2005
CD2005:3:122-2283	Aurakadun kaivanto: R140 koilliseen. Kuvattu kaivannon pohjalta pohjoiseen.	Mika Ainasoja	27.7.2005
CD2005:3:122-2284	Aurakadun kaivanto: R140 koilliseen. Kuvattu kaivannon lounaisreunalta koilliseen.	Mika Ainasoja	27.7.2005

Liite 3

Karttaluettelo

Karttaluettelo

Karttanumero	Karttatyyppi	Kartan sisältö	Koko	Mittakaava
1	Yleiskartta	Kaivausalueet kokonaisuudessaan Turun kaupungin kantakartassa.	A3	1:2000
2	Yleiskartta	Linnakadun ja Aurakadun kaivannot.	A3	1:750
3	Yleiskartta	Brahenkadun kaivannot.	A3	1:750
4	Yleiskartta	Yliopistonkadun kaivannot.	A4	1:750
5	Yleiskartta	Vuosien 2004 ja 2005 kaukokylmäkaivannot Turun kaupungin kantakartassa.	A3	1:2000
6	Rakennekartta	Linnankadun kaivanto: R1 ja sen lounaispuolella R2, R3, R4 ja R6.	A3	1:20
7	Rakennekartta	Linnankadun kaivanto: R2, R3, R4, R6 ja R24.	A3	1:20
8	Rakennekartta	Linnankadun kaivanto: R2 ja R4.	A3	1:30
9	Rakennekartta	Linnankadun kaivanto: R7, R8 ja R9.	A3	1:20
10	Rakennekartta	Linnankadun kaivanto: R10A, R10B ja R13A.	A3	1:20
11	Rakennekartta	Linnankadun kaivanto: R11, R12.	A3	1:20
12	Rakennekartta	Linnankadun kaivanto: R10B, R11, R12, R13A, R13B, R13C, R14A.	A3	1:20
13	Rakennekartta	Linnankadun kaivanto: R13C, R14A, R14B, R15, R16, R17, R18, R19 R20.	A3	1:20
14	Rakennekartta	Linnankadun kaivanto: R21A, R21B, R21C, R22, R23, R25, R27.	A3	1:20
15	Rakennekartta	Linnankadun kaivanto: R25, R26, R27.	A3	1:20
16	Rakennekartta	Brahenkadun kaivanto: R28. Rakenteesta on piirretty varsinaisesti vain osa ja osa on hahmoteltu rasterin avulla.	A3	1:100

Karttanumero	Karttatyyppi	Kartan sisältö	Koko	Mittakaava
17	Rakennekartta	Brahenkadun kaivanto: R28. Rakenteen kouruosa.	A3	1:20
18	Rakennekartta	Brahenkadun kaivanto: R28. Rakenteen keskiosa.	A3	1:20
19	Rakennekartta	Brahenkadun kaivanto: R29.	A3	1:20
20	Rakennekartta	Brahenkadun kaivanto: R29; toinen piirtokerta.	A3	1:20
21	Rakennekartta	Brahenkadun kaivanto: R30.	A4	1:20
22	Rakennekartta	Brahenkadun kaivanto: R31.	A4	1:20
23	Rakennekartta	Brahenkadun kaivanto: R32, R33.	A3	1:20
24	Rakennekartta	Brahenkadun kaivanto: R34.	A4	1:20
25	Rakennekartta	Brahenkadun kaivanto: R35, R36, R37, R38.	A3	1:20
26	Rakennekartta	Brahenkadun kaivanto: R39, R41, R42A, R42B.	A3	1:20
27	Rakennekartta	Brahenkadun kaivanto: R39, R41, R42A, R42B, R43A, R43B.	A3	1:20
28	Rakennekartta	Brahenkadun kaivanto: R35, R40.	A4	1:20
29	Rakennekartta	Brahenkadun kaivanto: R44.	A4	1:20
30	Rakennekartta	Brahenkadun kaivanto: R45; osa 1.	A3	1:20
31	Rakennekartta	Brahenkadun kaivanto: R45; osa 2.	A3	1:20
32	Rakennekartta	Brahenkadun kaivanto: R46, R48, R49.	A3	1:20
33	Rakennekartta	Brahenkadun kaivanto: R47.	A3	1:20
34	Rakennekartta	Brahenkadun kaivanto: R50, R51.	A4	1:20

Karttanumero	Karttatyyppi	Kartan sisältö	Koko	Mittakaava
35	Rakennekartta	Brahenkadun kaivanto: R51.	A4	1:20
36	Rakennekartta	Brahenkadun kaivanto: R52, R53, R54.	A3	1:20
37	Rakennekartta	Brahenkadun kaivanto: R55, R56.	A3	1:20
38	Rakennekartta	Brahenkadun kaivanto: R57, R58.	A4	1:20
39	Rakennekartta	Brahenkadun kaivanto: R58, R59.	A4	1:50
40	Rakennekartta	Brahenkadun kaivanto: R59, R62.	A3	1:20
41	Rakennekartta	Brahenkadun kaivanto: R60, R65.	A3	1:20
42	Rakennekartta	Brahenkadun kaivanto: R61A, R61B.	A3	1:20
43	Rakennekartta	Brahenkadun kaivanto: R48, R63, R64.	A3	1:20
44	Rakennekartta	Brahenkadun kaivanto: R65, R66.	A3	1:20
45	Rakennekartta	Brahenkadun kaivanto: R66, R67.	A4	1:20
46	Rakennekartta	Brahenkadun kaivanto: R68, R69.	A3	1:20
47	Rakennekartta	Linnankadun kaivanto: R70A, R70B	A4	1:20
48	Rakennekartta	Linnankadun kaivanto: R71.	A4	1:20
49	Rakennekartta	Linnankadun kaivanto: R72.	A4	1:20
50	Rakennekartta	Yliopistonkadun kaivanto: R73.	A3	1:20
51	Rakennekartta	Yliopistonkadun kaivanto: R74, R75A, R75B, R75C.	A3	1:20
52	Rakennekartta	Yliopistonkadun kaivanto: R76.	A3	1:20

Karttanumero	Karttatyyppi	Kartan sisältö	Koko	Mittakaava
53	Rakennekartta	Yliopistonkadun kaivanto: R77, R78.	A3	1:20
54	Rakennekartta	Yliopistonkadun kaivanto: R79.	A3	1:20
55	Rakennekartta	Yliopistonkadun kaivanto: R80, R81.	A4	1:20
56	Rakennekartta	Yliopistonkadun kaivanto: R84, R85, R86.	A3	1:20
57	Rakennekartta	Yliopistonkadun kaivanto: R87, R88.	A4	1:20
58	Rakennekartta	Yliopistonkadun kaivanto: R89, R90, R91, R92.	A3	1:20
59	Rakennekartta	Yliopistonkadun kaivanto: R91, R93, R94, R95, R96, R97, R98, R99.	A3	1:20
60	Rakennekartta	Yliopistonkadun kaivanto: R99, R100.	A4	1:20
61	Rakennekartta	Yliopistonkadun kaivanto: R101, R102, R103.	A4	1:20
62	Rakennekartta	Aurakadun kaivanto: R104, R105, R108, R109, R110.	A3	1:20
63	Rakennekartta	Aurakadun kaivanto: R106, R107.	A3	1:20
64	Rakennekartta	Aurakadun kaivanto: R106, R107.	A3	1:20
65	Rakennekartta	Aurakadun kaivanto: R112, R115.	A3	1:20
66	Rakennekartta	Aurakadun kaivanto: R113, R114, R115.	A3	1:20
67	Rakennekartta	Yliopistonkadun kaivanto: R116, R117.	A3	1:20
68	Rakennekartta	Yliopistonkadun kaivanto: R118, R119, R120, R121, R122.	A3	1:20
69	Rakennekartta	Yliopistonkadun kaivanto: R119.	A4	1:20
70	Rakennekartta	Aurakadun kaivanto: R123, R124, R125, R126, R127.	A3	1:20

Karttanumero	Karttatyyppi	Kartan sisältö	Koko	Mittakaava
71	Rakennekartta	Brahenkadun kaivanto: R128, R129.	A3	1:20
72	Rakennekartta	Aurakadun kaivanto: R130.	A4	1:20
73	Rakennekartta	Aurakadun kaivanto: R134, R136, R137, R139, R140.	A3	1:20
74	Rakennekartta	Aurakadun kaivanto: R136, R137, R138, R139, R140.	A3	1:50
75	Rakennekartta	Aurakadun kaivanto: R135.	A3	1:20
76	Leikkauskartta	Yliopistonkadun kaivanto: R73 kaivannon luoteisseinämässä. Seinämä piirretty kahdessa vaiheessa. Ensimmäinen vaihe: piirretty päältä että seinämästä. Toinen vaihe: piirretty seinämästä kaivannon luoteeseenpäin leventämisen jälkeen.	A4	1:20
77	Rakennekartta	Brahenkadun kaivanto: Koillisseinämä: R28, R45, R46, R47, R49. Koordinaattiväli $x=105362,94$; $y=70091,04$; $z=7,43$ / $x=105350,97$; $y=70099,60$; $z=6,92$. Seinämää ei ole suoritettu pintakorkeuksien mukaan. Korkeuslukemat on määritetty erikseen.	A3	1:20
78	Leikkauskartta	Brahenkadun kaivanto: Koillisseinämä valokuvien kanssa: R28, R45, R46, R47, R49. Koordinaattiväli $x=105362,94$; $y=70091,04$; $z=7,43$ / $x=105350,97$; $y=70099,60$; $z=6,92$. Korkeuslukemat on määritetty erikseen.	A3	1:20
79	Rakennekartta	Brahenkadun kaivanto: Koillisseinämä: R28, R45, R46, R47, R49. Koordinaattiväli $x=105362,94$; $y=70091,04$; $z=7,43$ / $x=105350,97$; $y=70099,60$; $z=6,92$. Korkeuslukemat on määritetty erikseen	A3	1:50
80	Leikkauskartta	Yliopistonkadun kaivanto: kaakkoisseinämä: R77, R78, R79. Koordinaattiväli $x=105369,25$; $y=69998,86$; $z=8,63$ / $x=105366,02$; $y=69995,08$; $z=8,56$.	A3	1:20
81	Rakennekartta	Brahenkadun kaivanto: kaivannon luoteinen päätyseinämä. R28. Koordinaattiväli $x=105350,36$; $y=70097,82$; $z=6,93$ / $x=105351,79$; $y=70099,78$; $z=6,93$.	A4	1:20
82	Rakennekartta	Brahenkadun kaivanto: R66:n kaakkoisseinämä ja portaikko kaakosta katsottuna.	A3	1:20
83	Rakennekartta	Brahenkadun kaivanto: R65 ja R66 piirrettynä ja valokuvien kanssa esitettynä.	A3	1:20
84	Leikkauskartta	Yliopistonkadun kaivanto: R74 ja R75 piirrettynä luoteisseinämästä.	A3	1:20



































Karttanumero	Karttatyyppi	Kartan sisältö	Koko	Mittakaava
85	Rakennekartta	Aurakadun kaivanto: R131, R132 ja R132.	A3	1:20
86	Leikkauskartta	Aurakadun kaivanto: koillisseinä ja siinä esiintyvät rakenteet R109, R110, R111, R113.	A3	1:20
87	Kaavio	Linnankadun kaivanto: kaakkoisseinä R1:n kohdalla.	A4	1:20
88	Kaavio	Linnankadun kaivanto: kaakkois- ja koillisseinän kerrokset R14:n kohdalta mittakohdasta 31 m.	A4	1:20

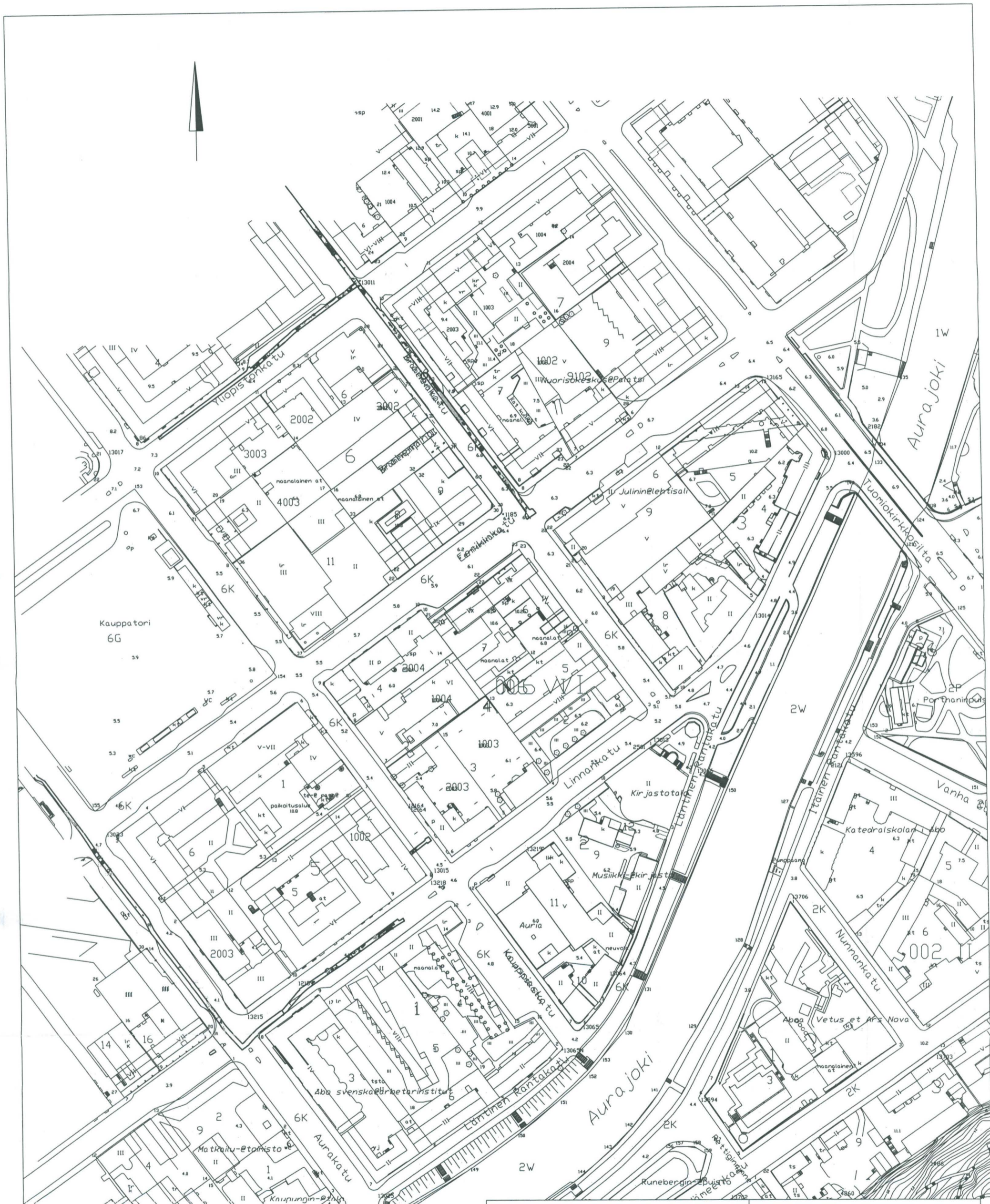
Liite 4

Kartat

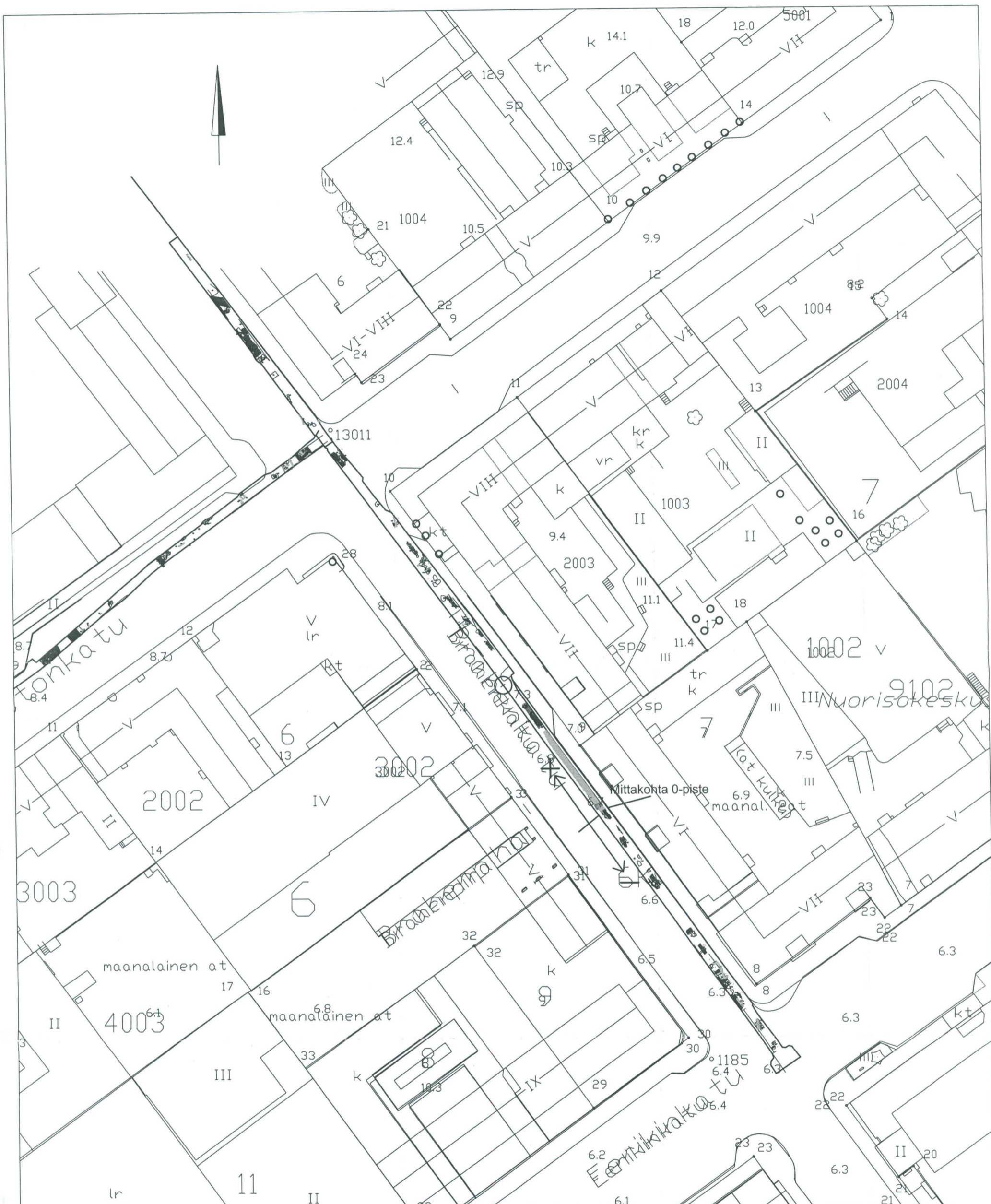
Karttamerkit

Kaikissa kartoissa esiintyvät merkit. Muut merkit karttakohtaisia.

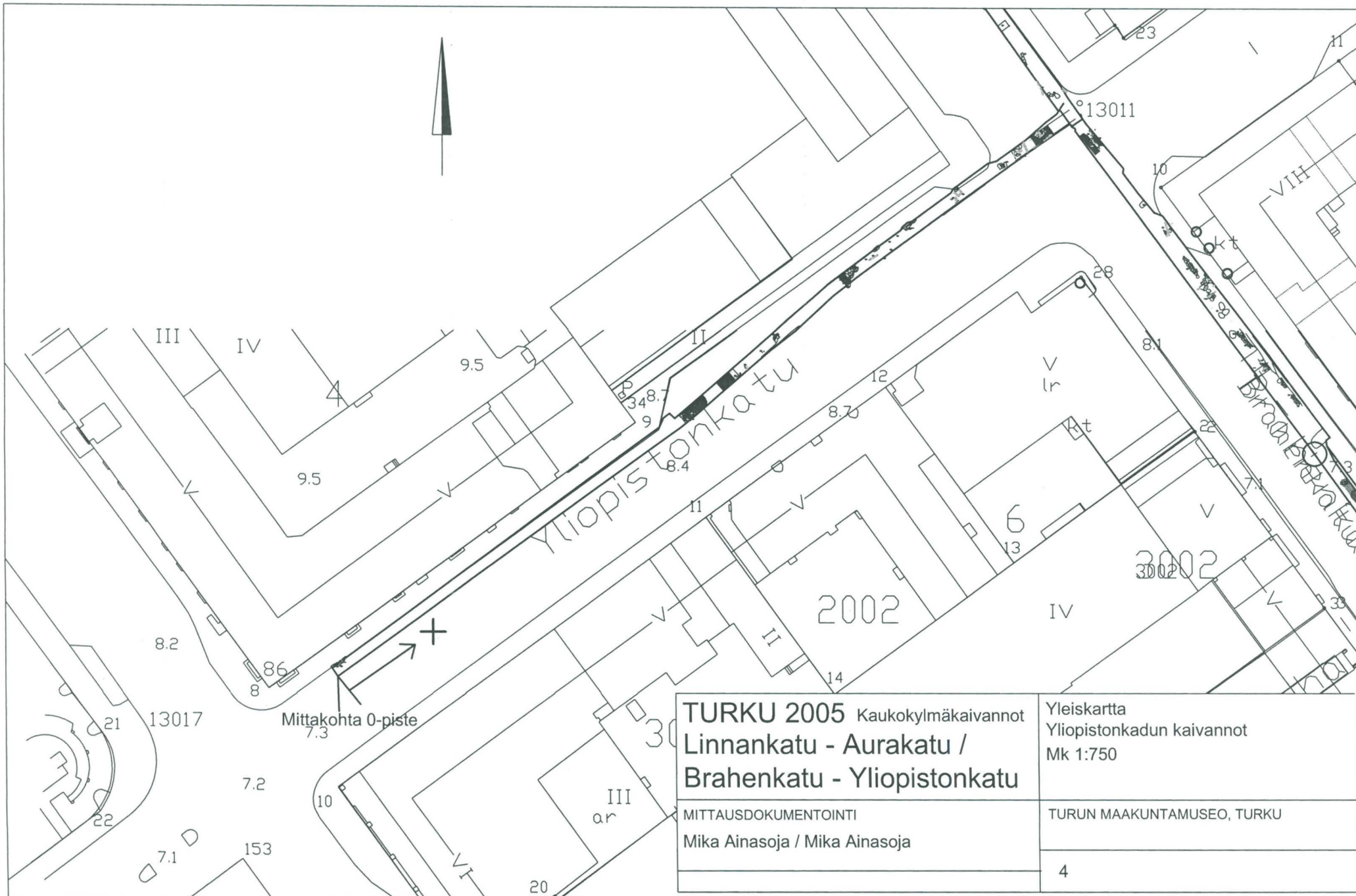
	Puu: puun syyt ja niiden suunta		Nokea / hiiltä
	Puu: puun syyt ja niiden tuhoutunut kohta		Pieni paalu
	Puu: puun syyt ja alkuperäinen reuna tuhoutunut		Keskikokoinen paalu
	Puu: hiiltynyt pinta		Iso paalu
	Hiiltynyt		Kaivettu poikkiviivojen suuntaan viettävä rinne
	Tuohi ja sen poikkisyiden suunta	$\frac{3,42}{3,26}$	Korkeus: ylä- ja alalukema
	Kuori/kaarna	3,42	Korkeus
	Laasti tai betoni	$\frac{3,42}{}$	Korkeus: ylälukema
	Hiekkakivi/hiekka	$\frac{3,42}{}$	Korkeus: alalukema
	Sora		Rakenneyksikkö
	Savi: viivan kaltevuus erottaa eri savet toisistaan		Leikkausyksikkö
	Multa: viivan kaltevuus erottaa eri mullat toisistaan		Maayksikkö
	Tiilimurska		Maayksikkö: kaivettu päältä
	Rapautunut		Maayksikkö: alapuolinen maa
	Profiili/poikkileikkaus		Maayksikkö: kohteen alapuolinen maa (vastaavasti kohde maayksikön sisässä tai maayksikkö kohteen päällä; katso edeltävät kohdat)
	Kolo/tyhjä kohta	+	Koordinaattipiste
	Kivi		Pohjoisnuoli
	Tiili		
	Tiilenpaloja		
	Kalkkikivi		
	Hiekkakivi		
Sa	Savi		
So	Sora		
Fe	Rautaa / rautaesine		
	Laasti		



<p>TURKU 2005 Kaukokylmäkaivannot Linnankatu - Aurakatu / Brahenkatu - Yliopistonkatu</p>	<p>Yleiskartta Kaivannot Turun kaupungin kantakartassa Mk 1:2000</p>
<p>MITTAUSDOKUMENTOINTI Mika Ainasoja / Mika Ainasoja</p>	<p>TURUN MAAKUNTAMUSEO, TURKU</p>
	<p>1</p>



<p>TURKU 2005 Kaukokylmäkaivannot Linnankatu - Aurakatu / Brahenkatu - Yliopistonkatu</p>	<p>Yleiskartta Brahenkadun kaivannot Mk 1:750</p>
<p>MITTAUSDOKUMENTOINTI Mika Ainasoja / Mika Ainasoja</p>	<p>TURUN MAAKUNTAMUSEO, TURKU</p> <p style="text-align: center;">3</p>



<p>TURKU 2005 Kaukokylmäkaivannot Linnankatu - Aurakatu / Brahenkatu - Yliopistonkatu</p>	<p>Yleiskartta Yliopistonkadun kaivannot Mk 1:750</p>
<p>MITTAUSDOKUMENTOINTI Mika Ainasoja / Mika Ainasoja</p>	<p>TURUN MAAKUNTAMUSEO, TURKU</p>
	<p>4</p>

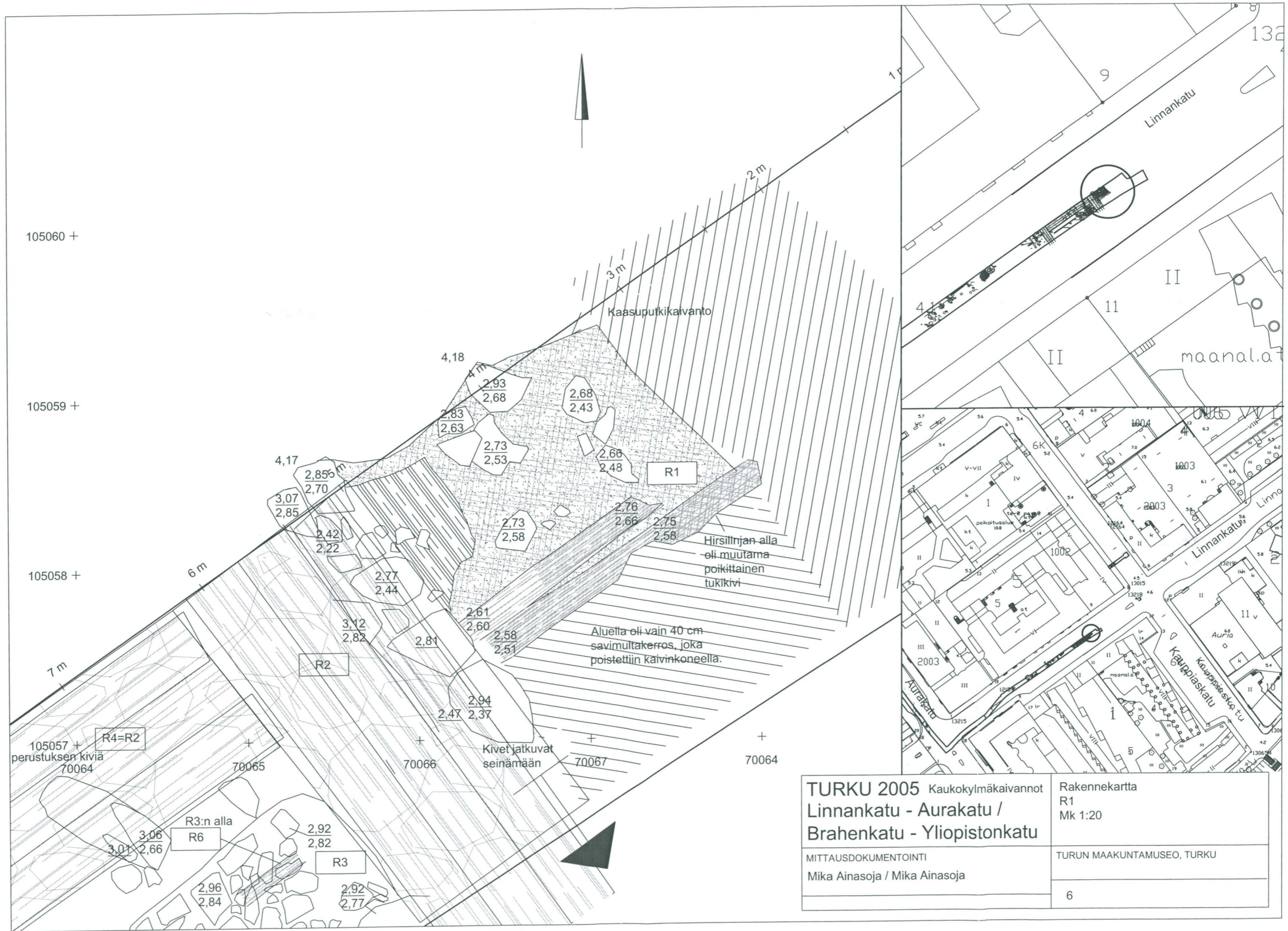


TURKU 2005 Kaukokylmäkaivannot
Linnankatu - Aurakatu /
Brahenkatu - Yliopistonkatu

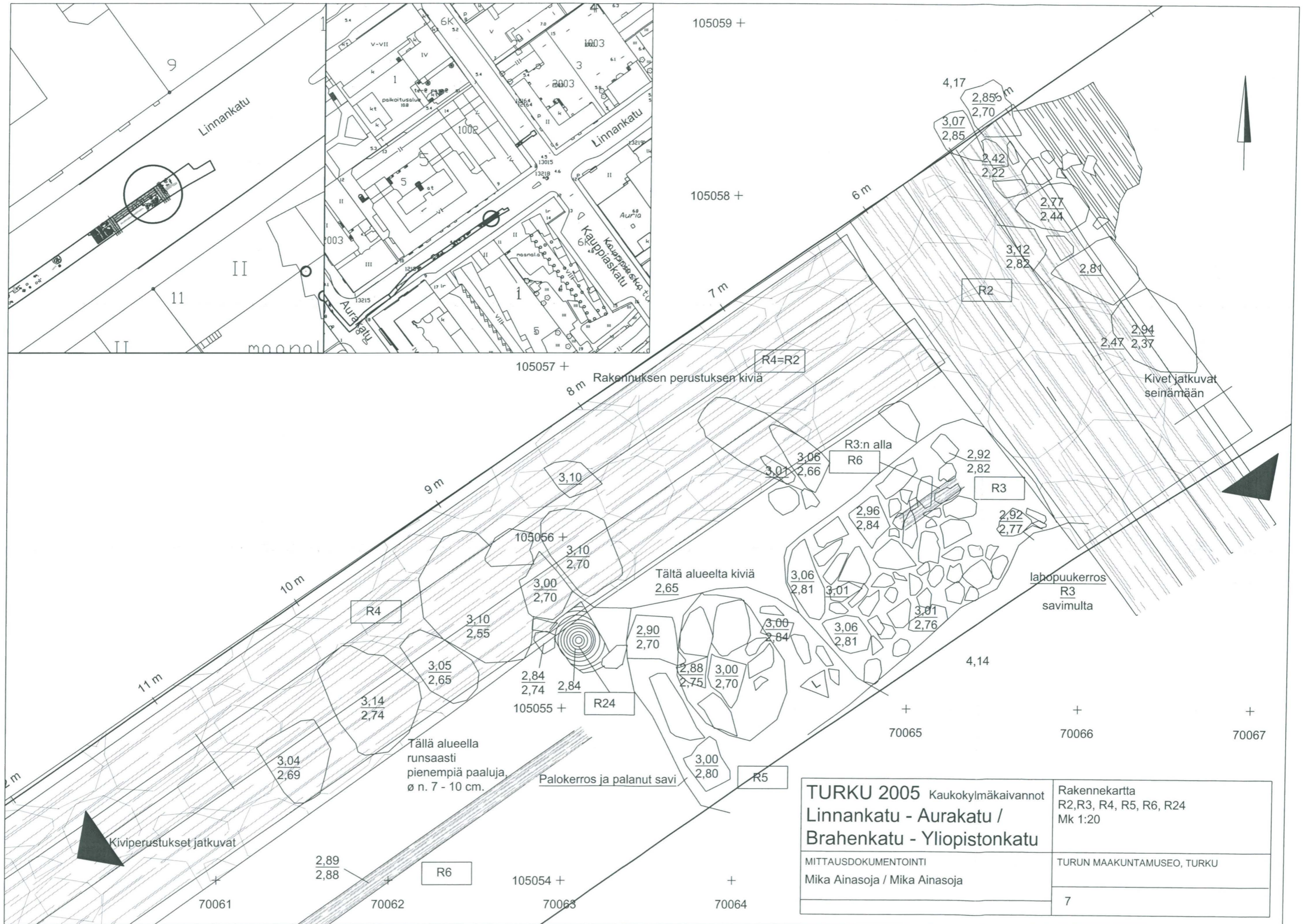
MITTAUSDOKUMENTOINTI
 Mika Ainasoja / Mika Ainasoja

Yleiskartta
 Vuosien 2004 ja 2005 kaivannot
 Mk 1:2000

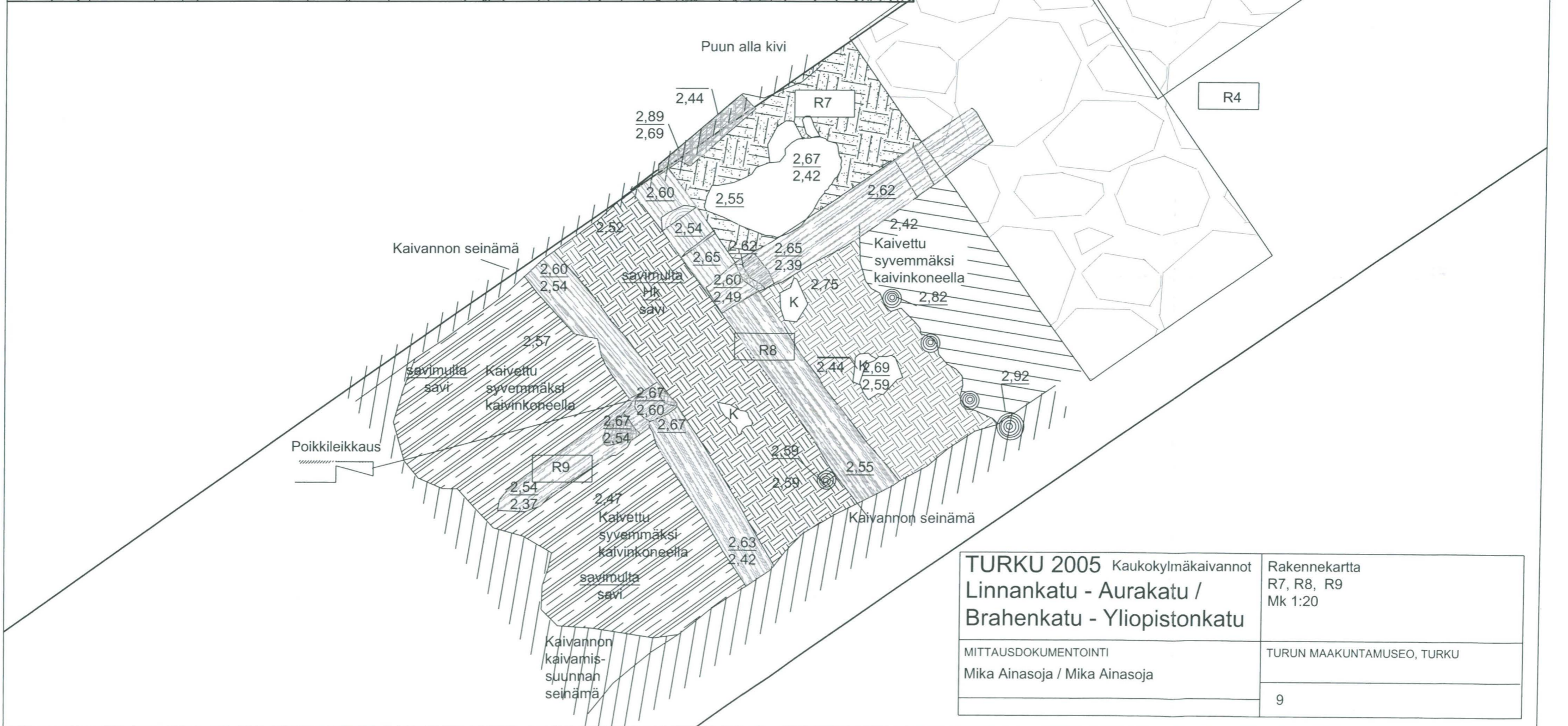
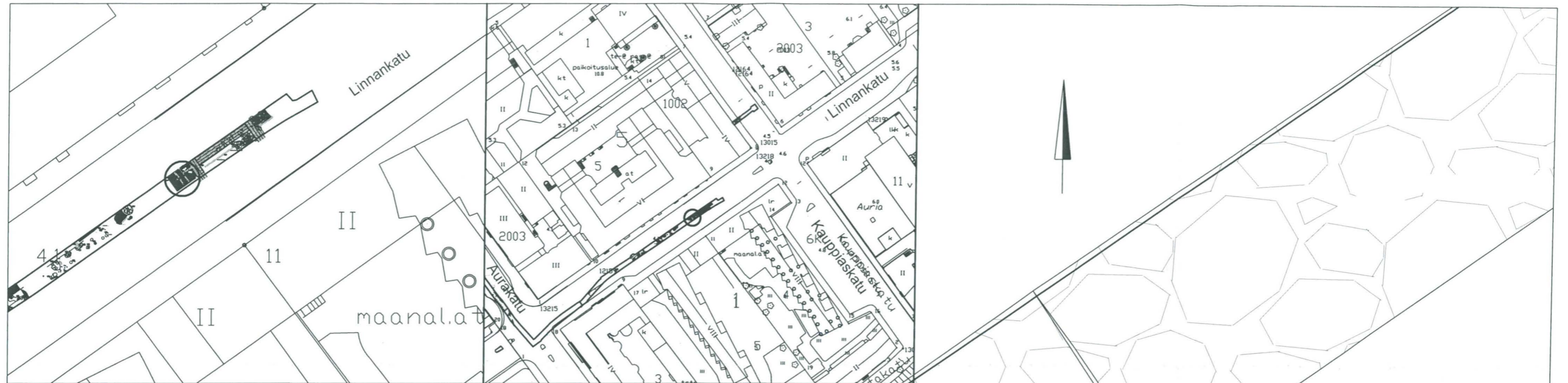
TURUN MAAKUNTAMUSEO, TURKU

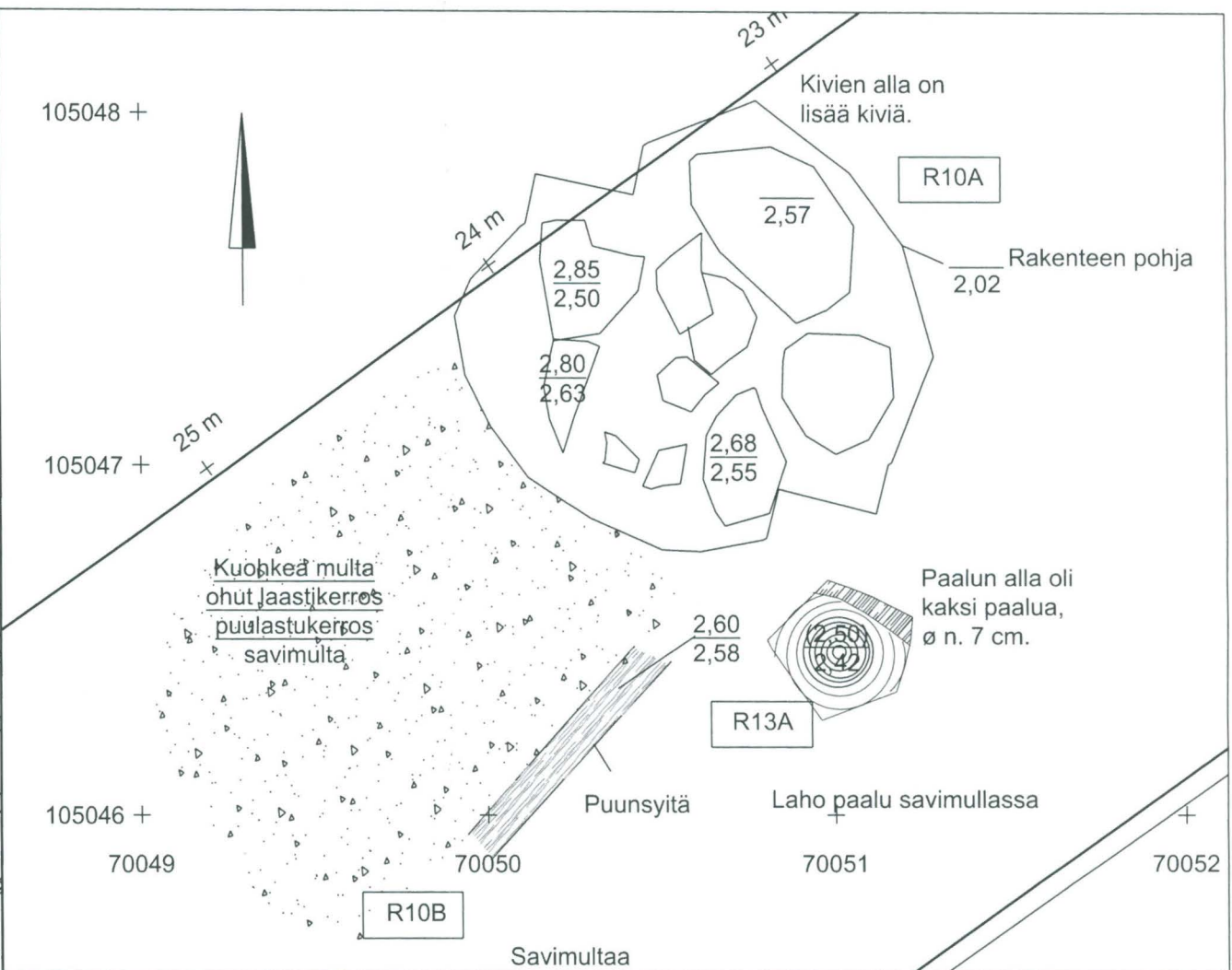
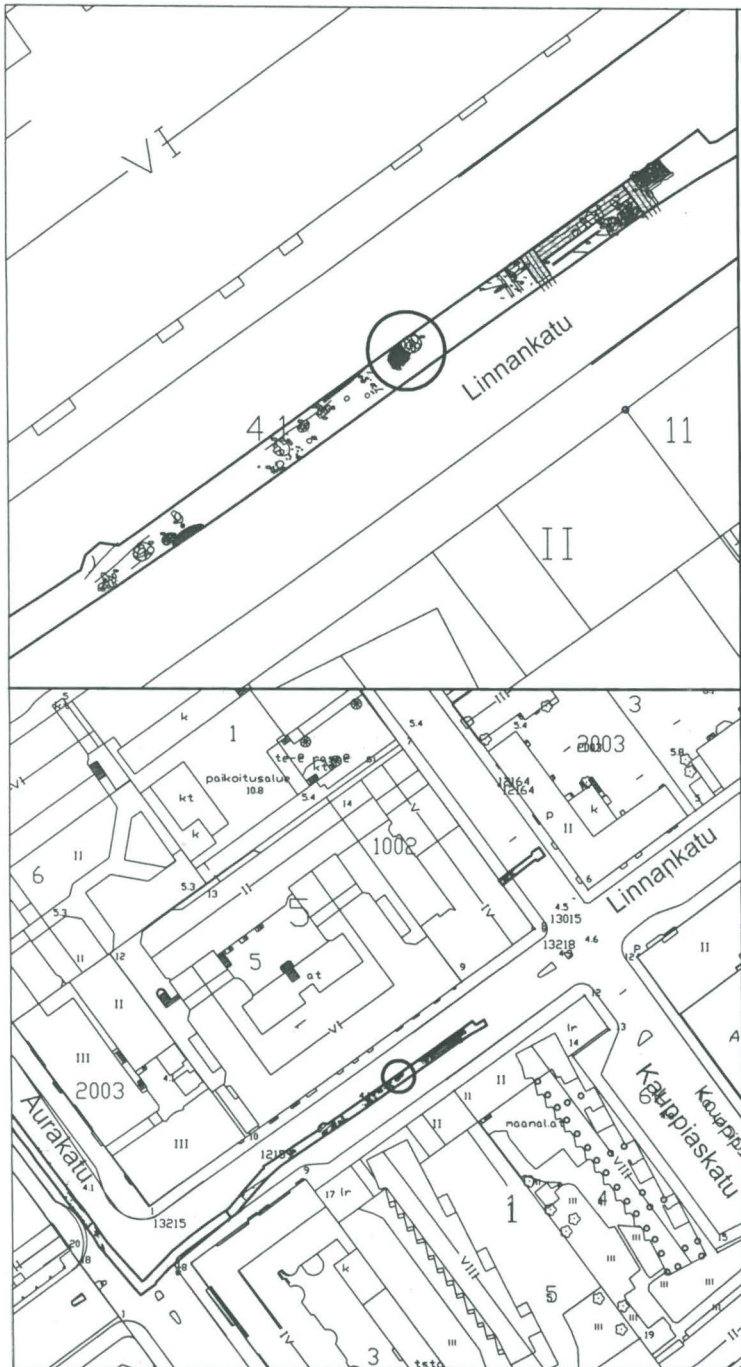


TURKU 2005 Kaukokylmäkaivannot Linnankatu - Aurakatu / Brahenkatu - Yliopistonkatu		Rakennekartta R1 Mk 1:20
MITTAUSDOKUMENTOINTI Mika Ainasoja / Mika Ainasoja		TURUN MAAKUNTAMUSEO, TURKU
		6

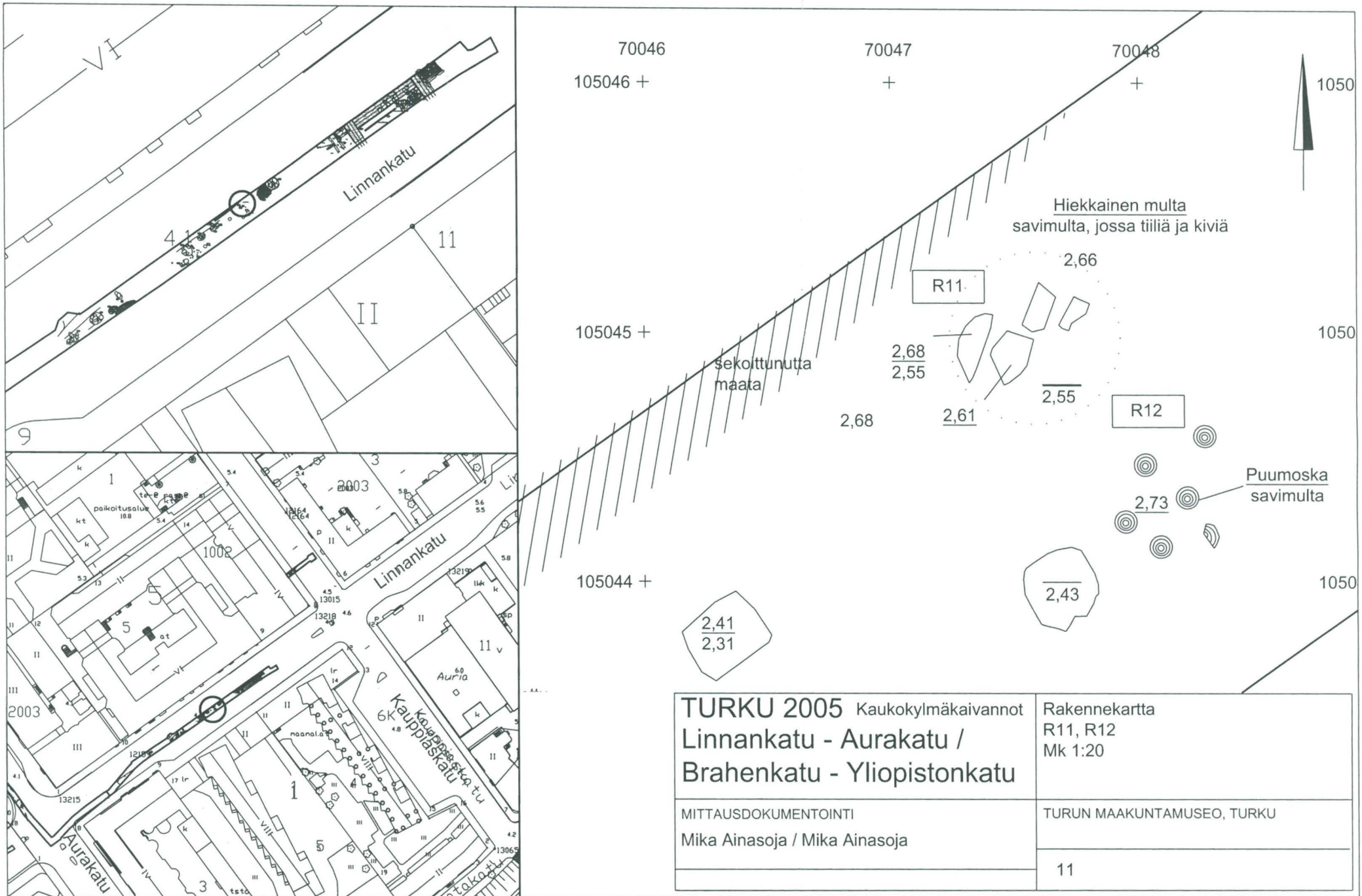


TURKU 2005 Kaukokylmäkaivannot Linnankatu - Aurakatu / Brahenkatu - Yliopistonkatu		Rakennekartta R2, R3, R4, R5, R6, R24 Mk 1:20
MITTAUSDOKUMENTOINTI Mika Ainasoja / Mika Ainasoja		TURUN MAAKUNTAMUSEO, TURKU
		7

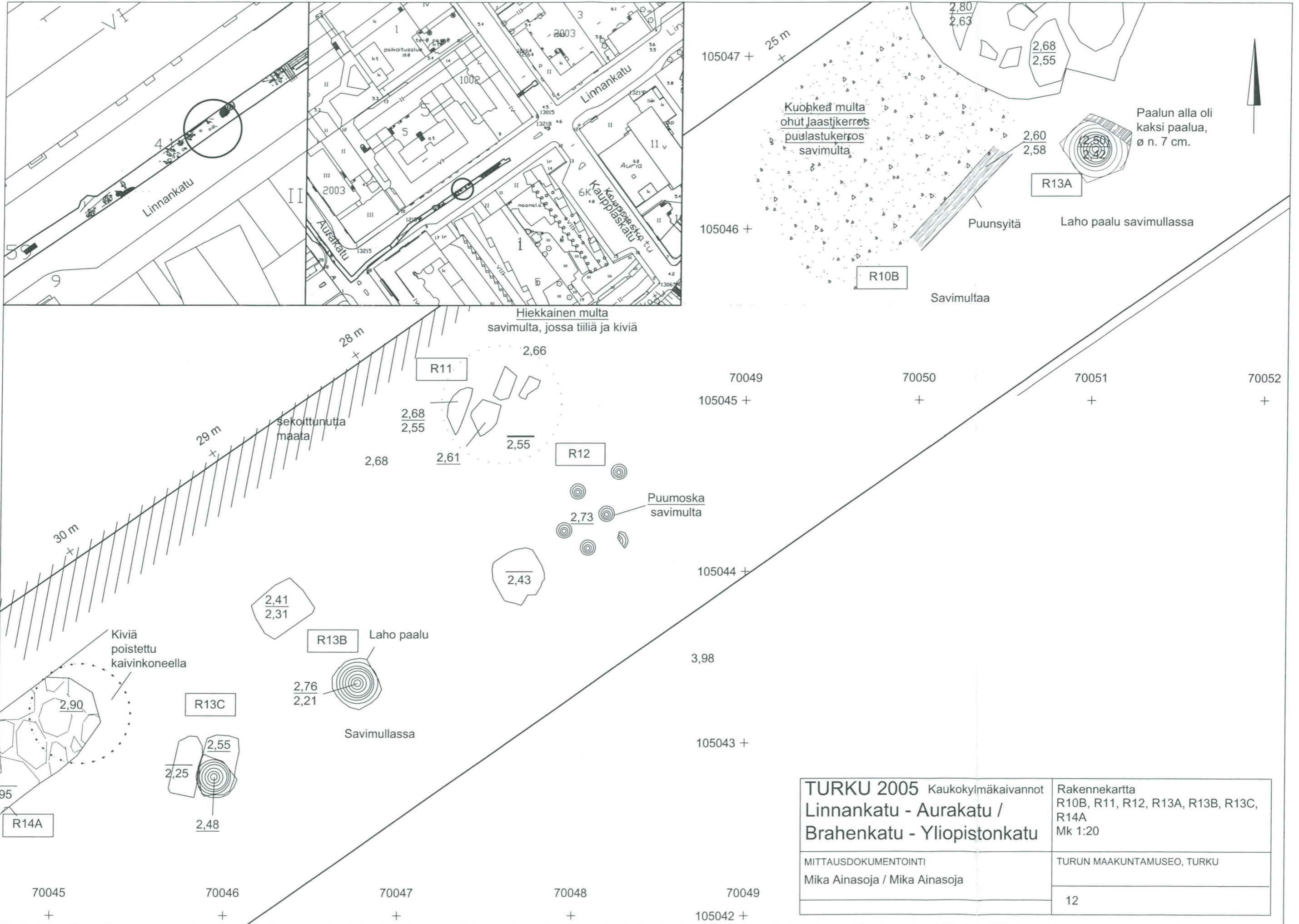




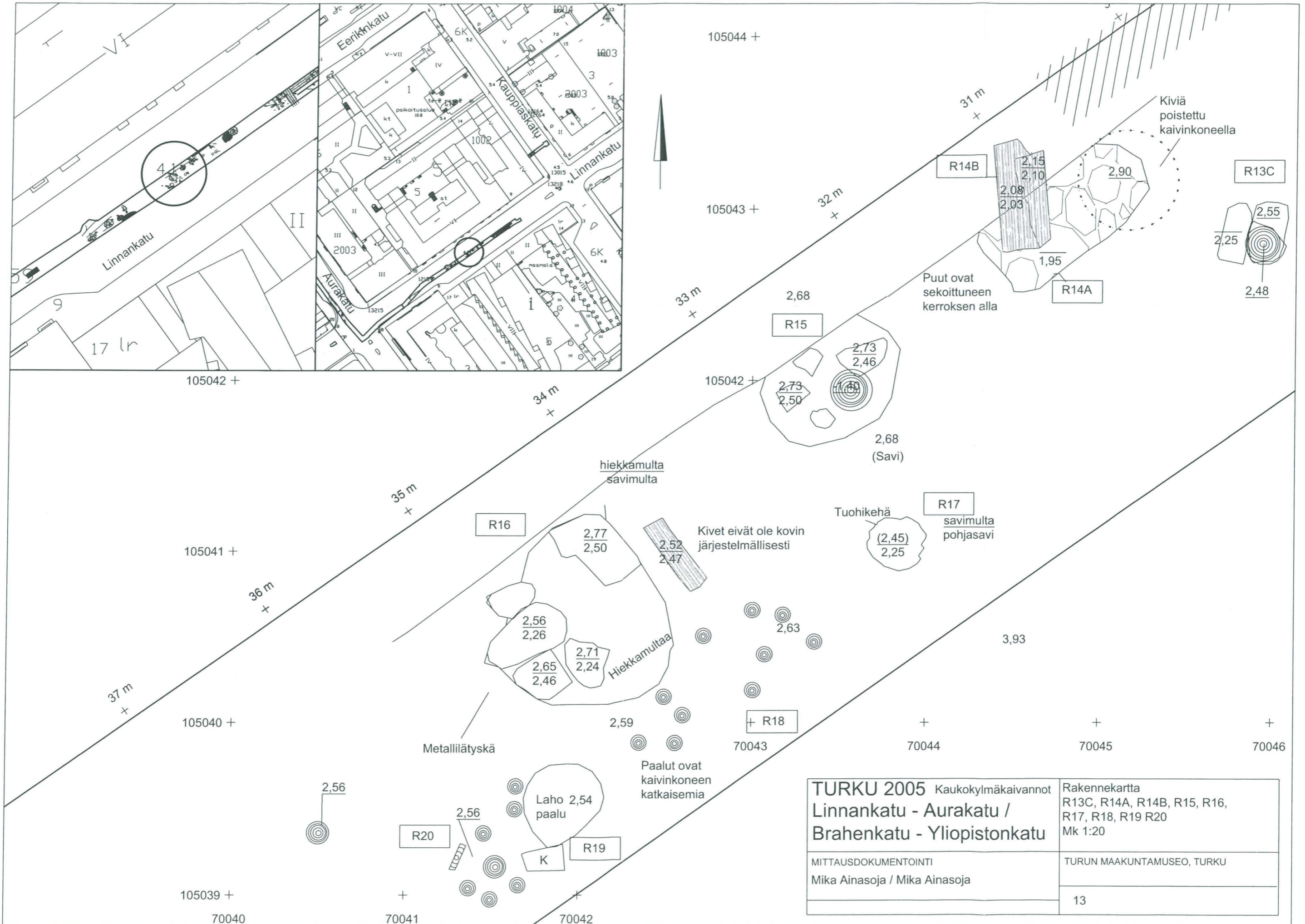
TURKU 2005 Kaukokylmäkaivannot Linnankatu - Aurakatu / Brahenkatu - Yliopistonkatu		Rakennekartta R10A, R10B, R13A Mk 1:20
MITTAUSDOKUMENTOINTI Mika Ainasoja / Mika Ainasoja		TURUN MAAKUNTAMUSEO, TURKU
		10



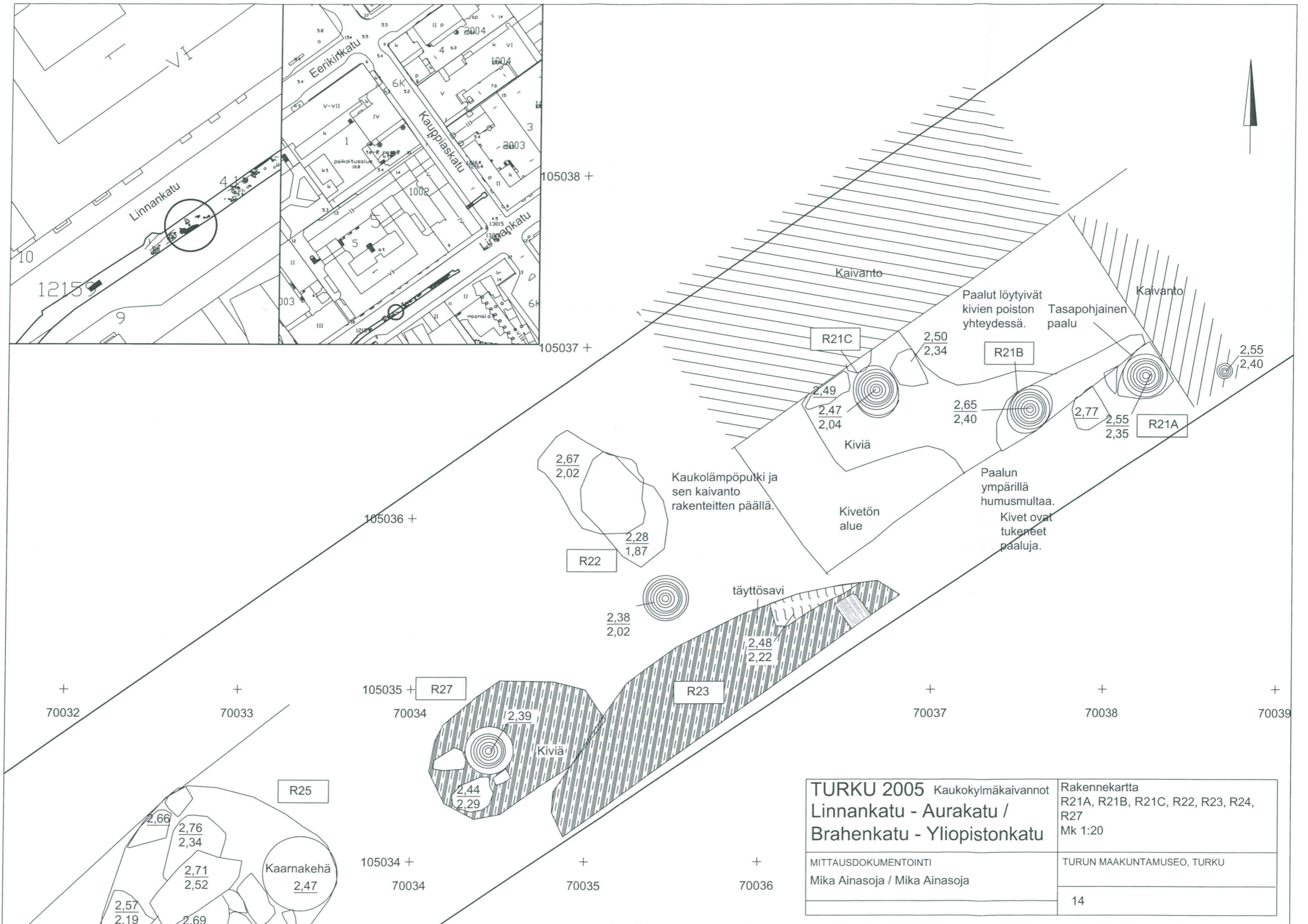
<p>TURKU 2005 Kaukokylmäkaivannot Linnankatu - Aurakatu / Brahenkatu - Yliopistonkatu</p>	<p>Rakennekartta R11, R12 Mk 1:20</p>
<p>MITTAUSDOKUMENTOINTI Mika Ainasoja / Mika Ainasoja</p>	<p>TURUN MAAKUNTAMUSEO, TURKU</p> <p>11</p>



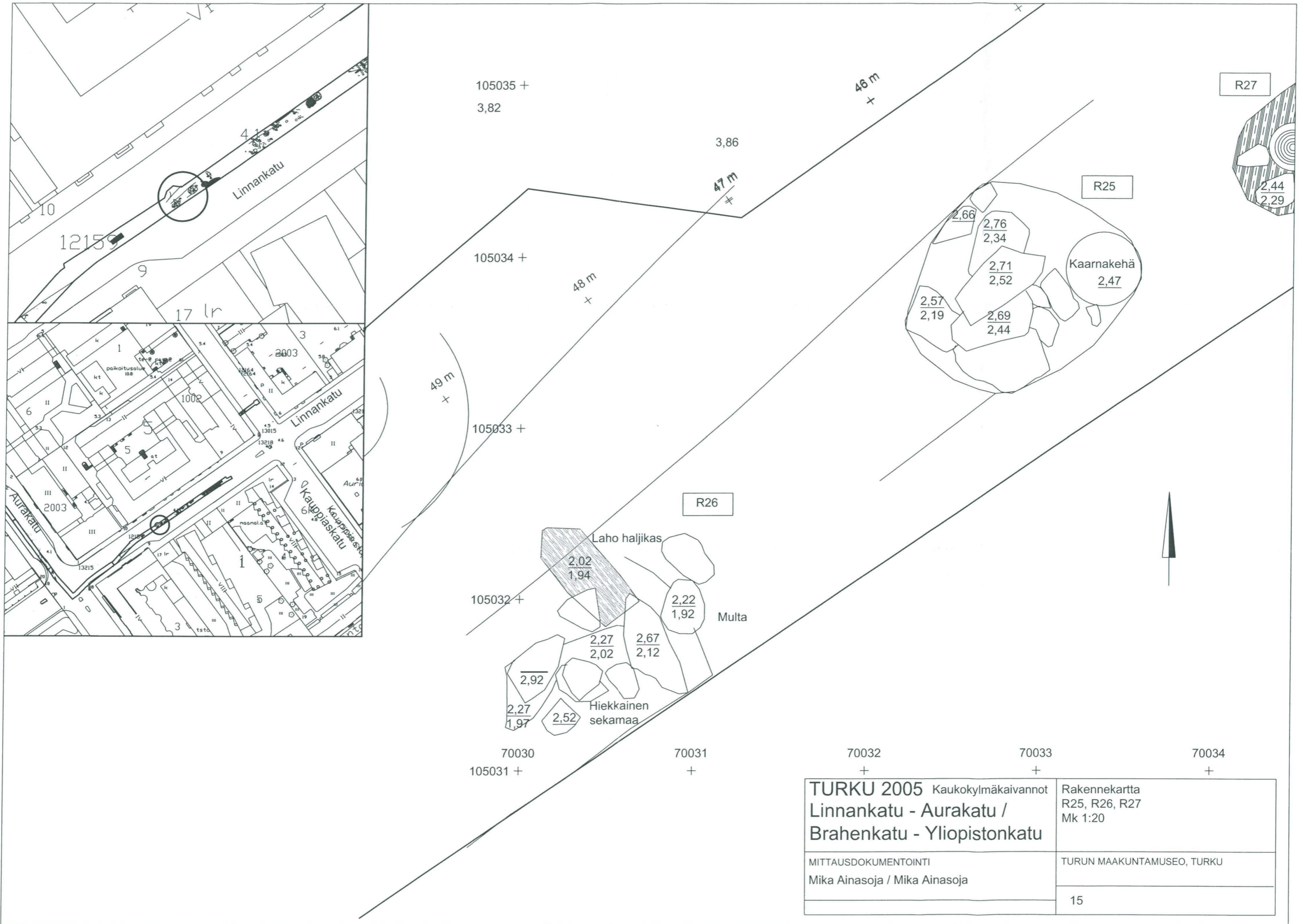
<p>TURKU 2005 Kaukokylmäkaivannot Linnankatu - Aurakatu / Brahenkatu - Yliopistonkatu</p>	<p>Rakennekartta R10B, R11, R12, R13A, R13B, R13C, R14A Mk 1:20</p>
<p>MITTAUSDOKUMENTOINTI Mika Ainasoja / Mika Ainasoja</p>	<p>TURUN MAAKUNTAMUSEO, TURKU</p> <p>12</p>



<p>TURKU 2005 Kaukokylmäkaivannot Linnankatu - Aurakatu / Brahenkatu - Yliopistonkatu</p>	<p>Rakennekartta R13C, R14A, R14B, R15, R16, R17, R18, R19 R20 Mk 1:20</p>
<p>MITTAUSDOKUMENTOINTI Mika Ainasoja / Mika Ainasoja</p>	<p>TURUN MAAKUNTAMUSEO, TURKU</p>
	<p>13</p>



TURKU 2005 Kaukokylmäkaivannot Linnankatu - Aurakatu / Brahenkatu - Yliopistonkatu	Rakennekartta R21A, R21B, R21C, R22, R23, R24, R27 Mk 1:20
	TURUN MAAKUNTAMUSEO, TURKU
MITTAUSDOKUMENTOINTI Mika Ainasoja / Mika Ainasoja	14



105035 +
3,82

46 m +

R27

3,86

47 m +

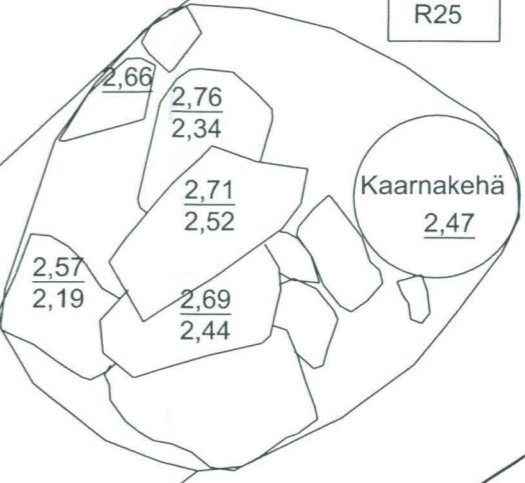
R25

12159

Linnankatu

105034 +

48 m +



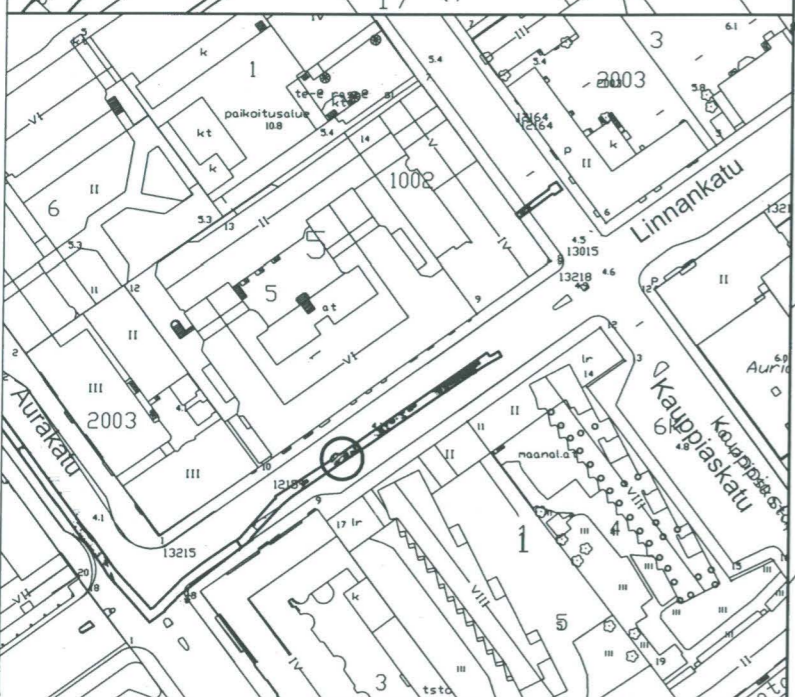
2,44
2,29

17 lr

49 m +

105033 +

R26



Laho haljikas

105032 +

2,02
1,94

2,22
1,92

Multa

2,27
2,02
2,67
2,12

Hiekkainen sekamaa

2,92

2,27
1,97

70030

105031 +

70031

+

70032

+

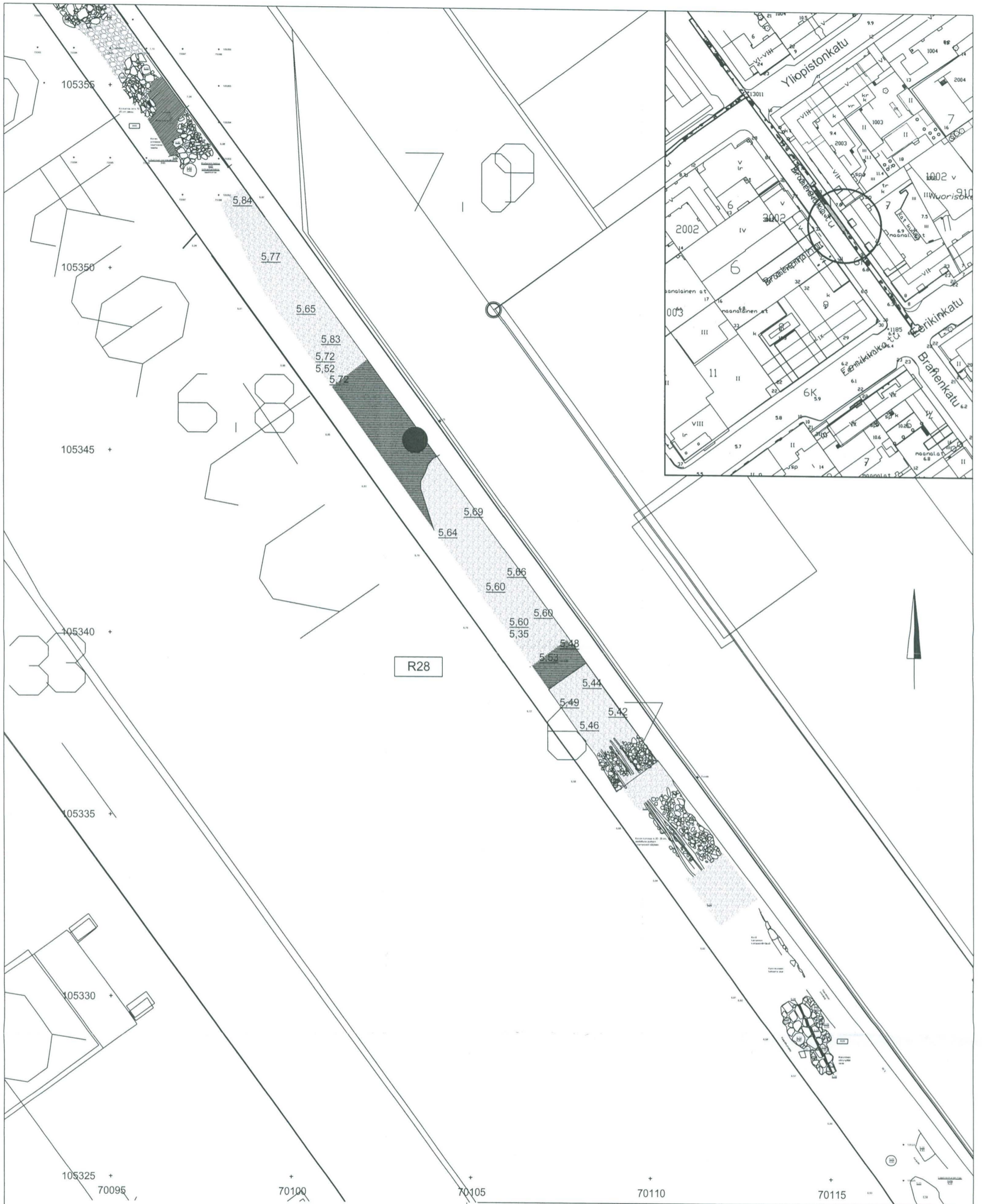
70033

+

70034

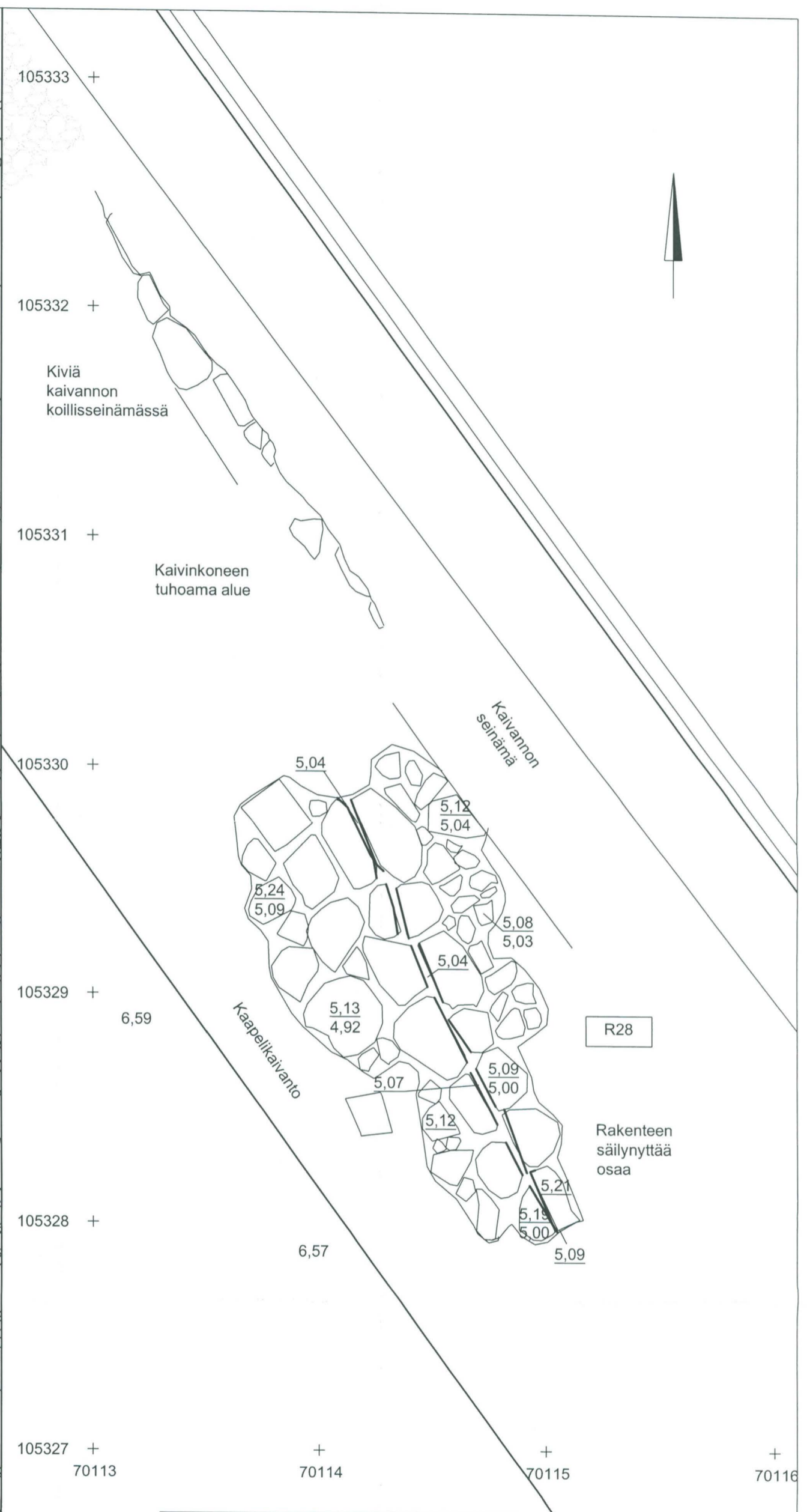
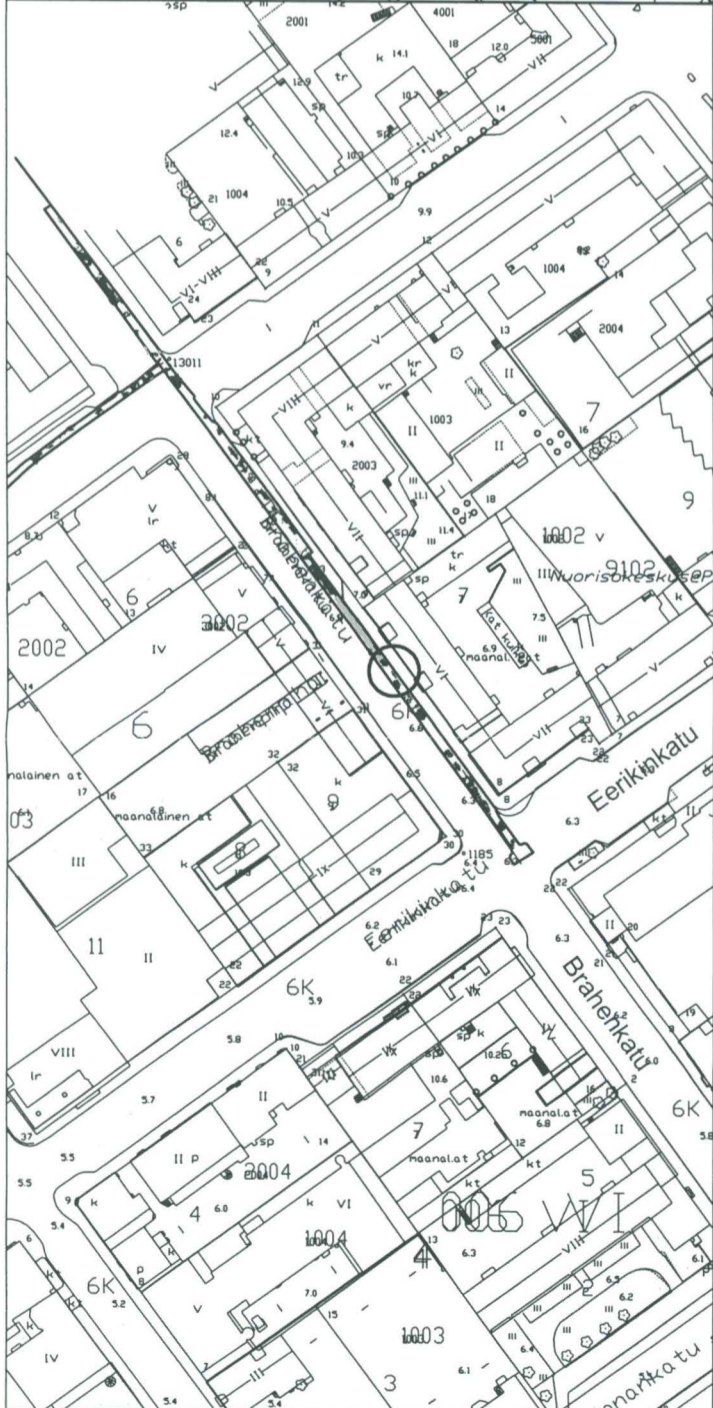
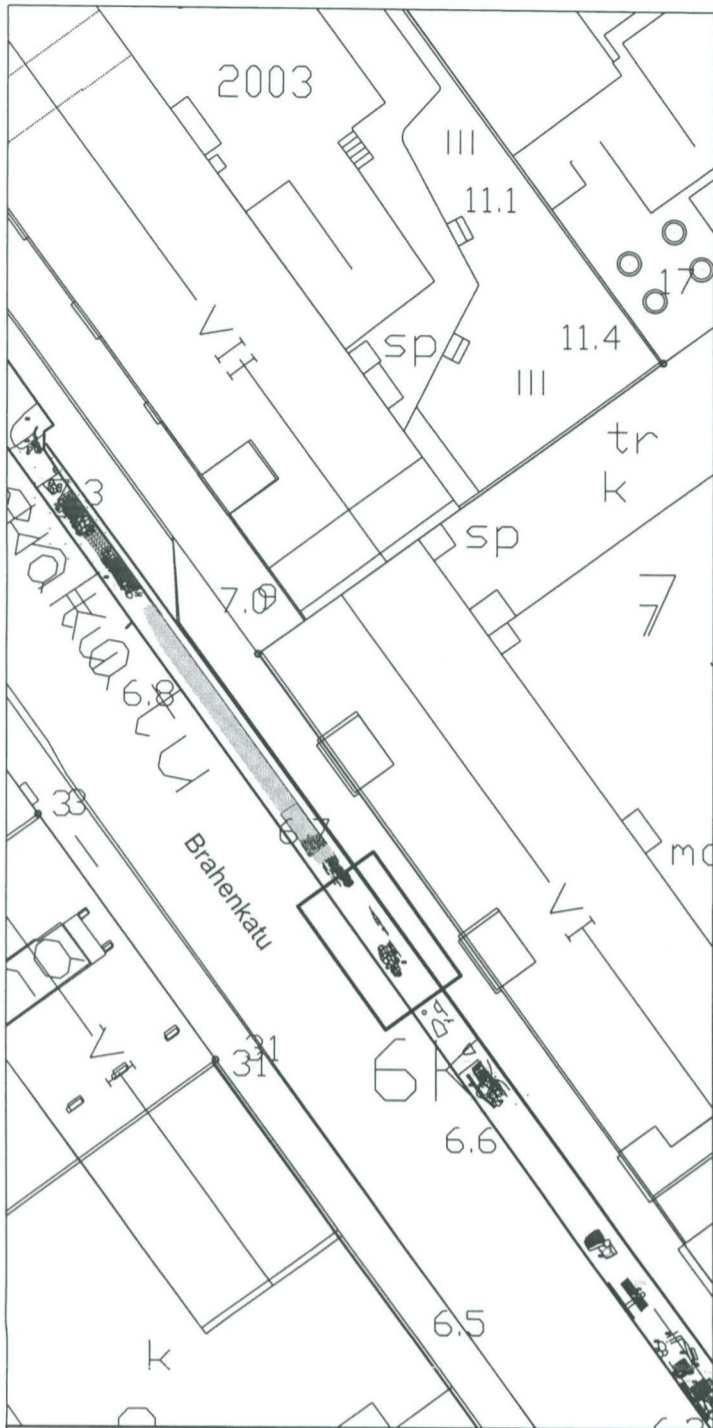
+

TURKU 2005 Kaukokylmäkaivannot Linnankatu - Aurakatu / Brahenkatu - Yliopistonkatu		Rakennekartta R25, R26, R27 Mk 1:20
MITTAUSDOKUMENTOINTI Mika Ainasoja / Mika Ainasoja		TURUN MAAKUNTAMUSEO, TURKU
		15

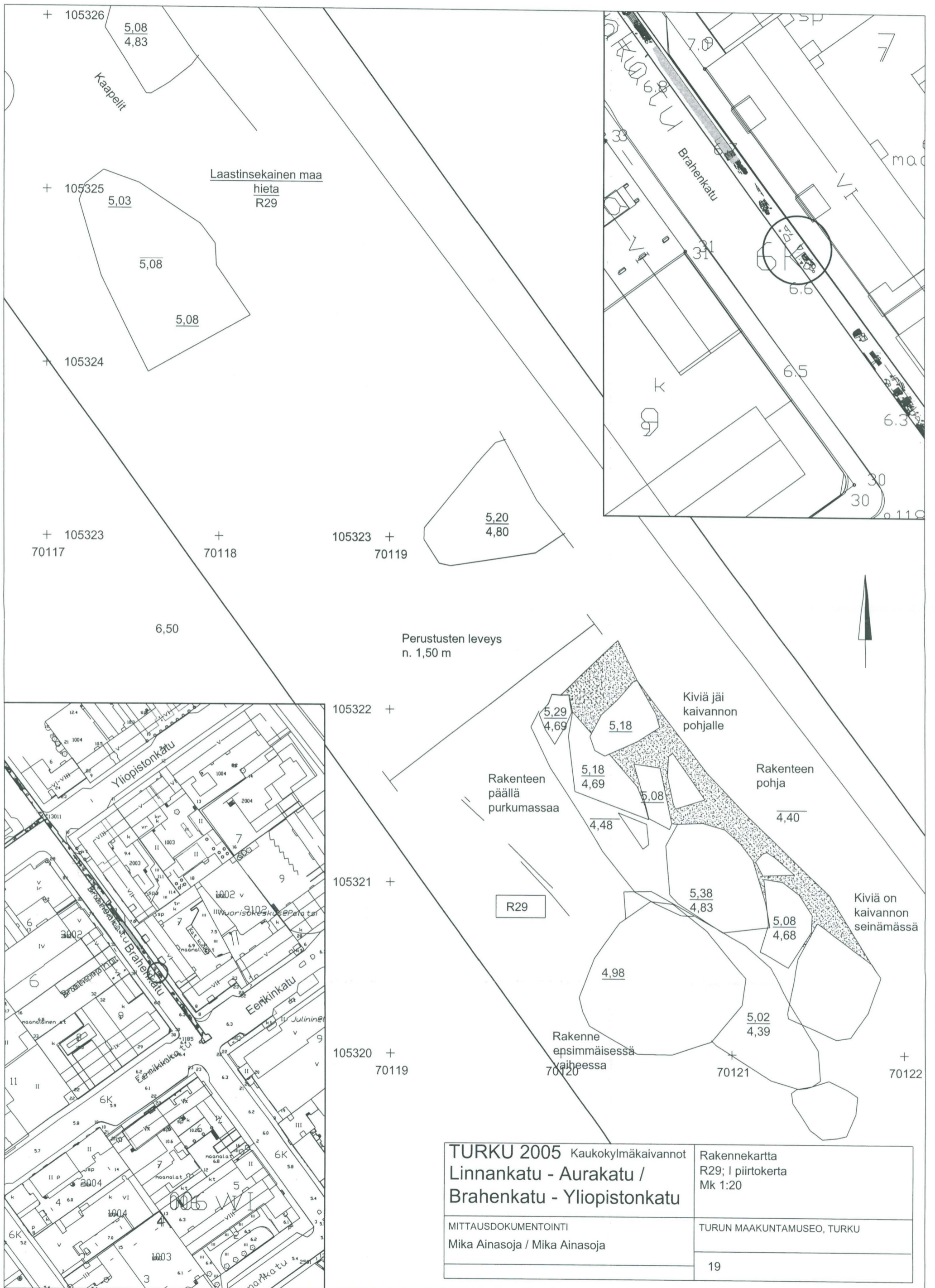


R28

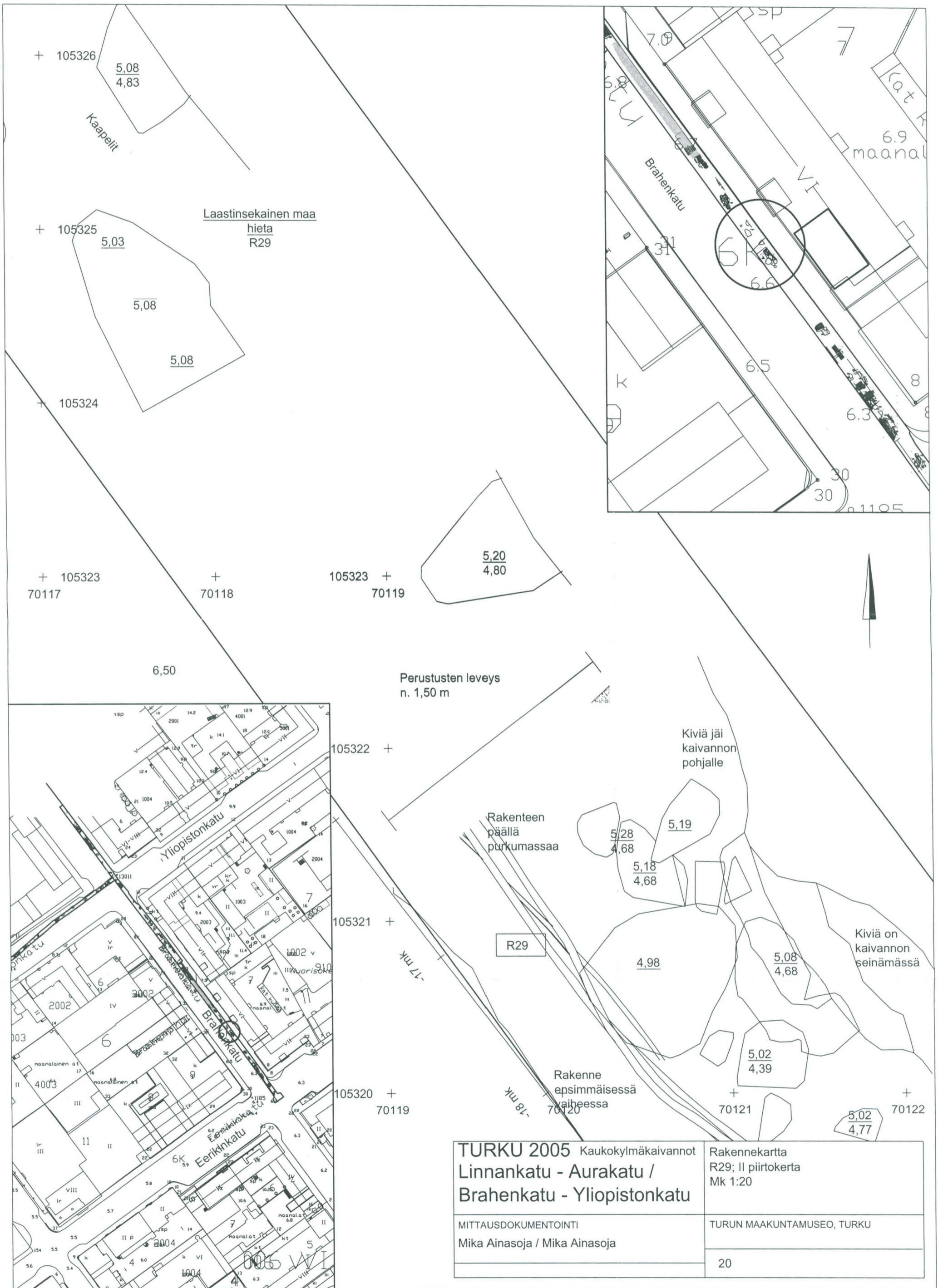
<p>TURKU 2005 Kaukokylmäkaivannot Linnankatu - Aurakatu / Brahenkatu - Yliopistonkatu</p>	<p>Rakennekartta R28 Mk 1:100</p>
<p>MITTAUSDOKUMENTOINTI Mika Ainasoja / Mika Ainasoja</p>	<p>TURUN MAAKUNTAMUSEO, TURKU</p>
	<p>16</p>



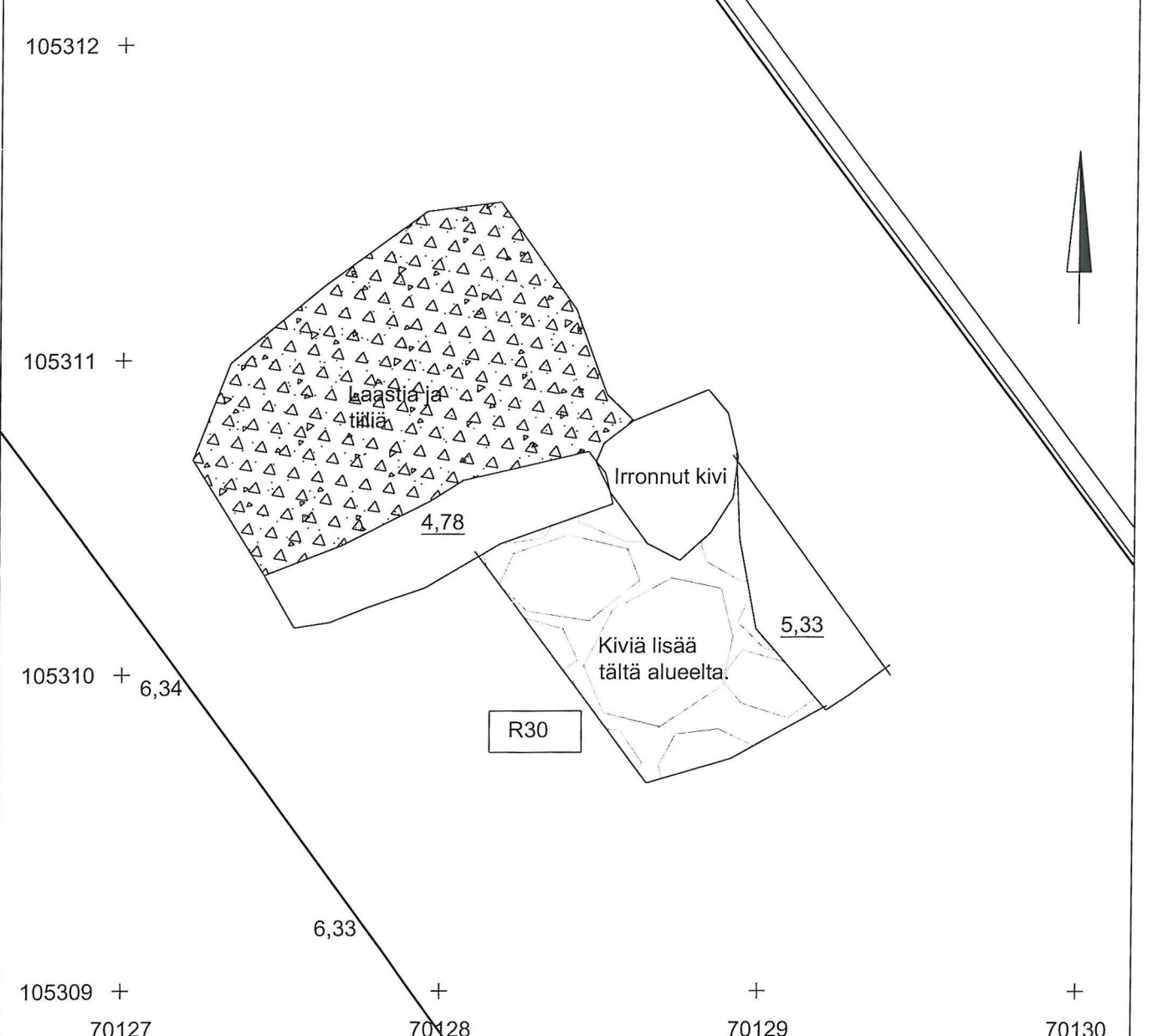
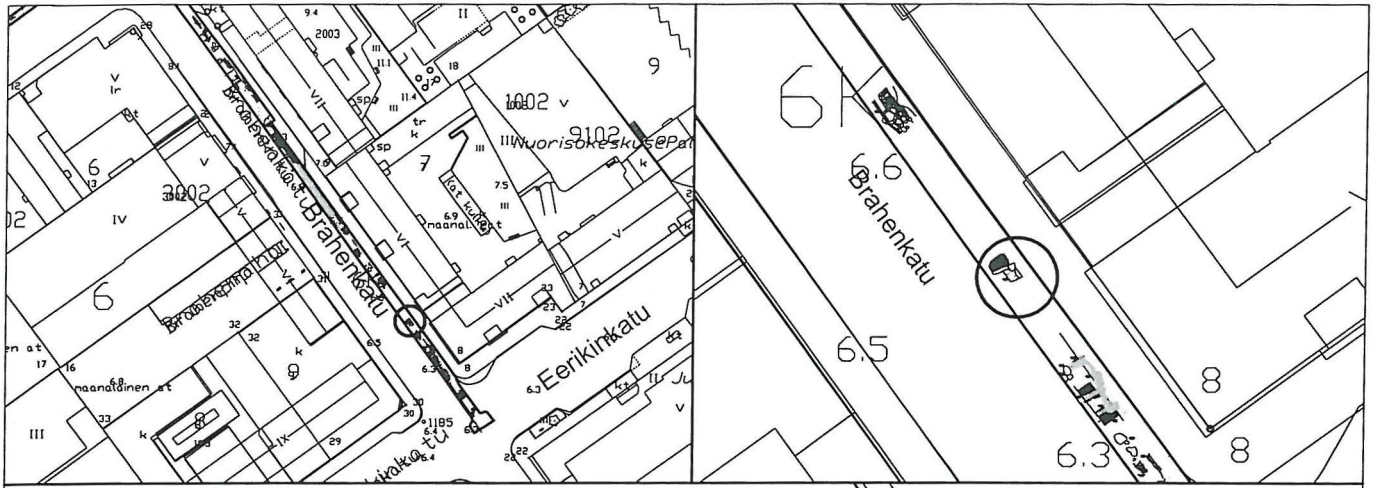
TURKU 2005 Kaukokylmäkaivannot Linnankatu - Aurakatu / Brahenkatu - Yliopistonkatu		Rakennekartta R28; kaakkoispään kouruosa Mk 1:20
MITTAUSDOKUMENTOINTI Mika Ainasoja / Mika Ainasoja		TURUN MAAKUNTAMUSEO, TURKU
		17



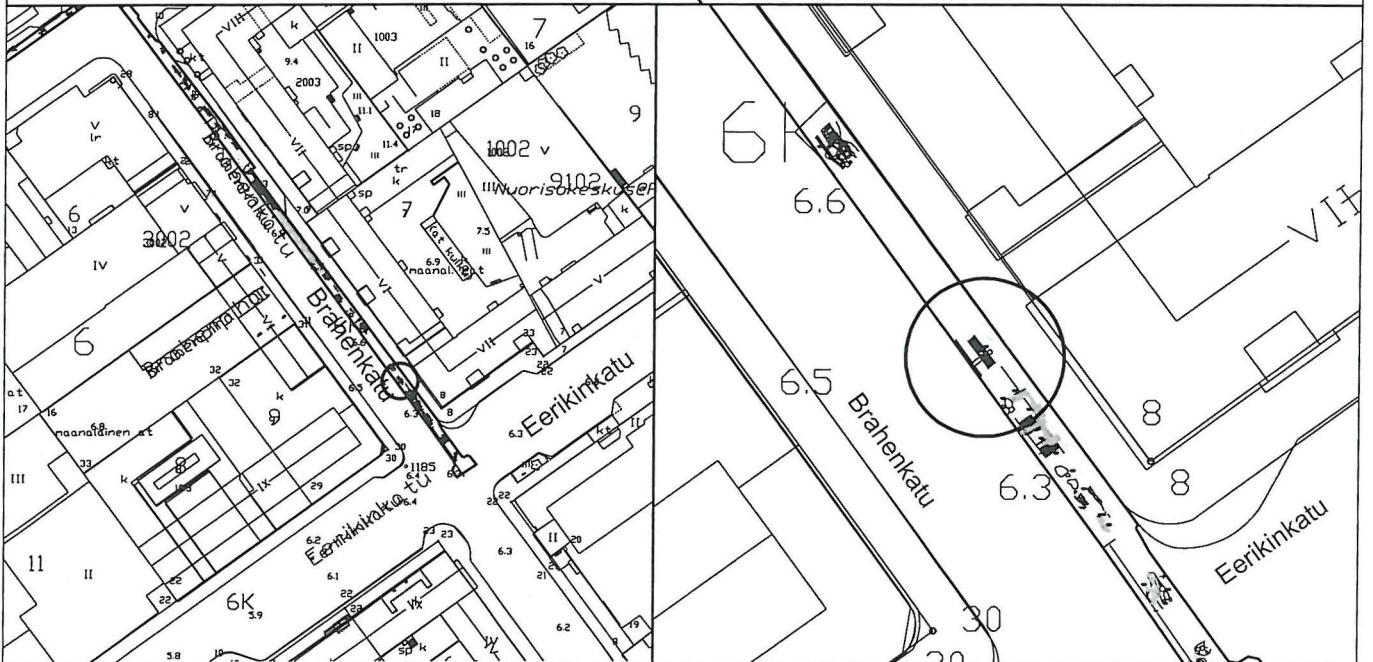
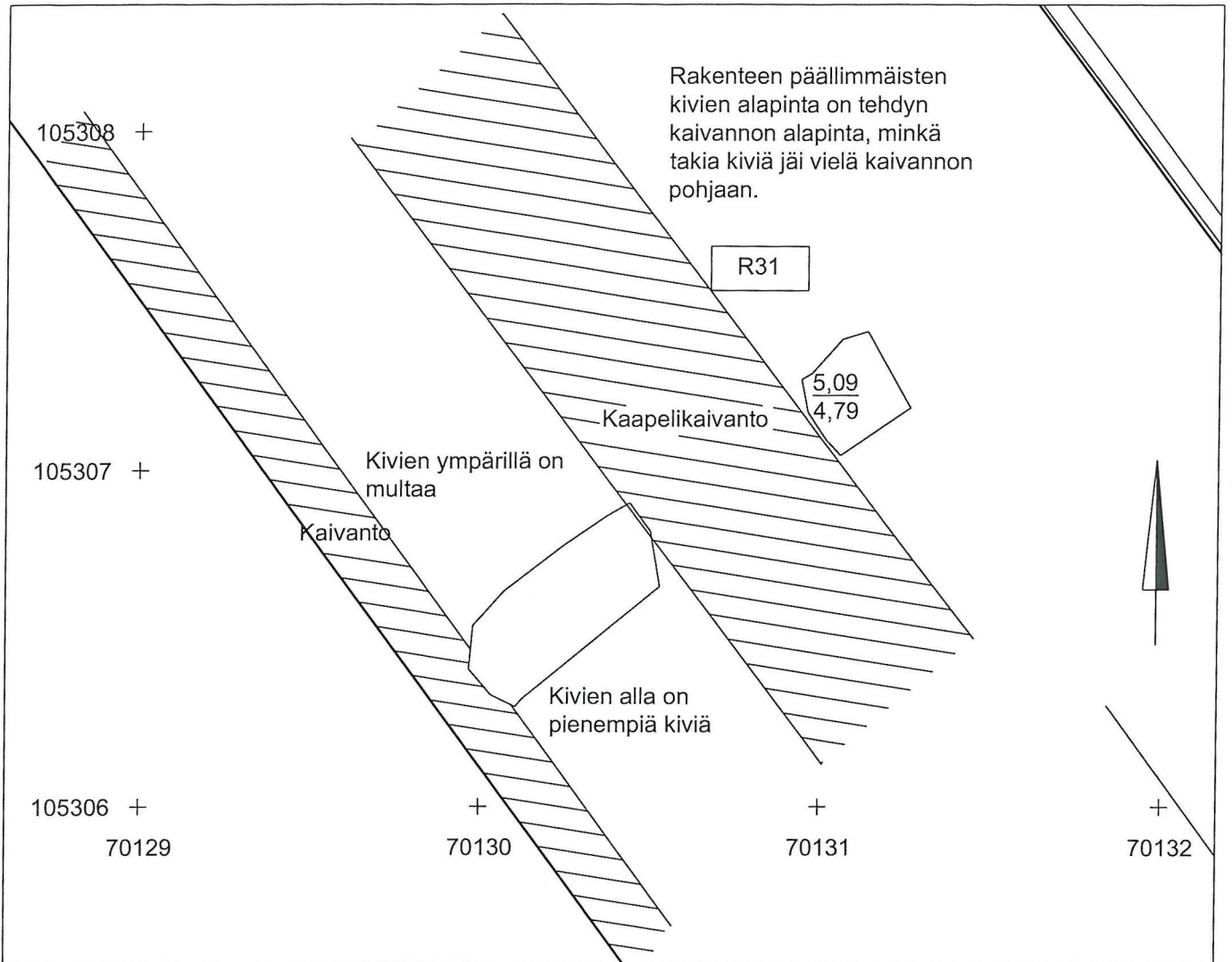
<p>TURKU 2005 Kaukokylmäkaivannot Linnankatu - Aurakatu / Brahenkatu - Yliopistonkatu</p>	<p>Rakennekartta R29; I piirto-kerta Mk 1:20</p>
<p>MITTAUSDOKUMENTOINTI Mika Ainasoja / Mika Ainasoja</p>	<p>TURUN MAAKUNTAMUSEO, TURKU</p>
	<p>19</p>



<p>TURKU 2005 Kaukokylmäkaivannot Linnankatu - Aurakatu / Brahenkatu - Yliopistonkatu</p>	<p>Rakennekartta R29; II piirtokerta Mk 1:20</p>
<p>MITTAUSDOKUMENTOINTI Mika Ainasoja / Mika Ainasoja</p>	<p>TURUN MAAKUNTAMUSEO, TURKU</p> <hr/> <p>20</p>



<p>TURKU 2005 Kaukokylmäkaivannot Linnankatu - Aurakatu / Brahenkatu - Yliopistonkatu</p>	<p>Rakennekartta R30 Mk 1:20</p>
<p>MITTAUSDOKUMENTOINTI Mika Ainasoja / Mika Ainasoja</p>	<p>TURUN MAAKUNTAMUSEO, TURKU</p> <p>21</p>

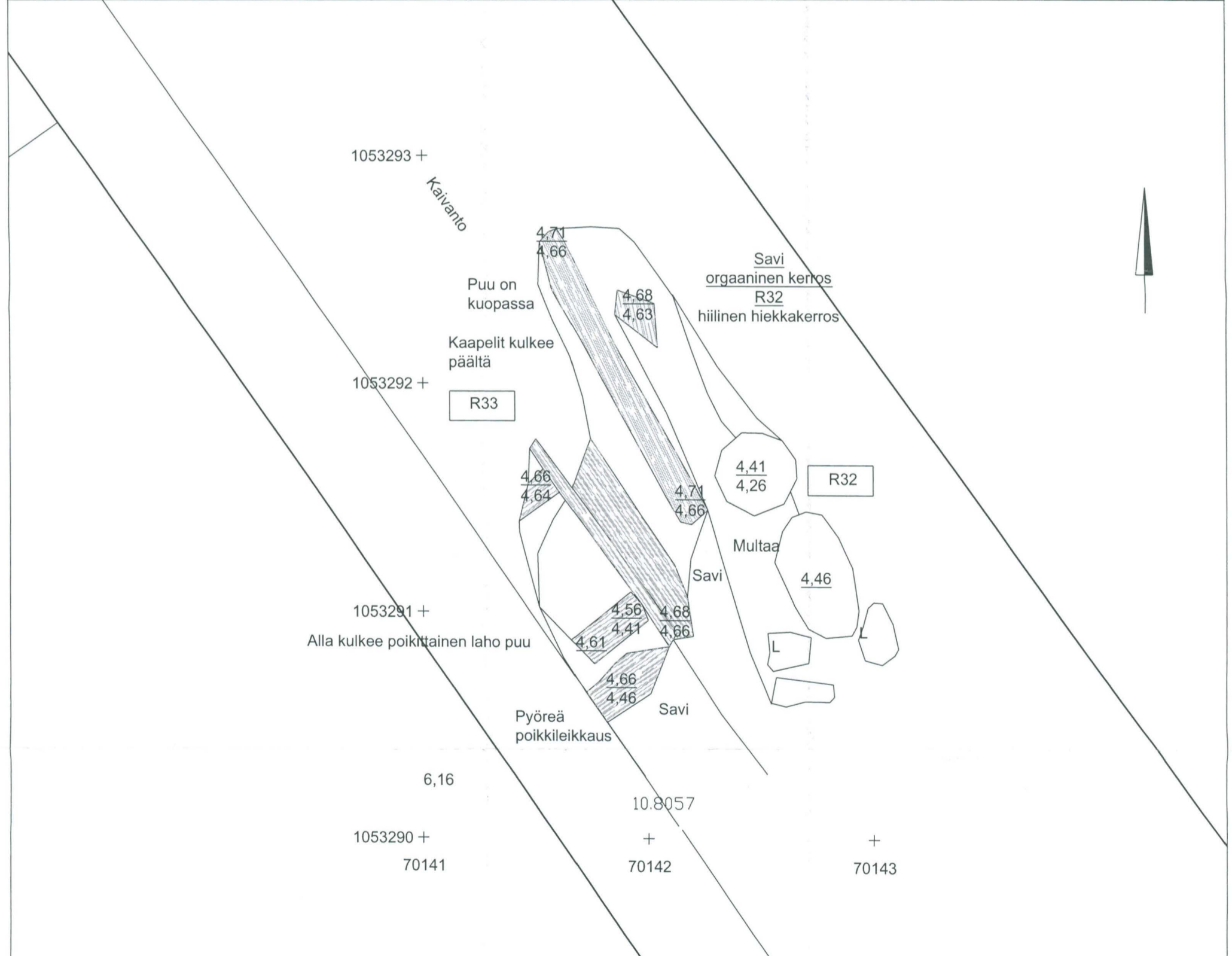
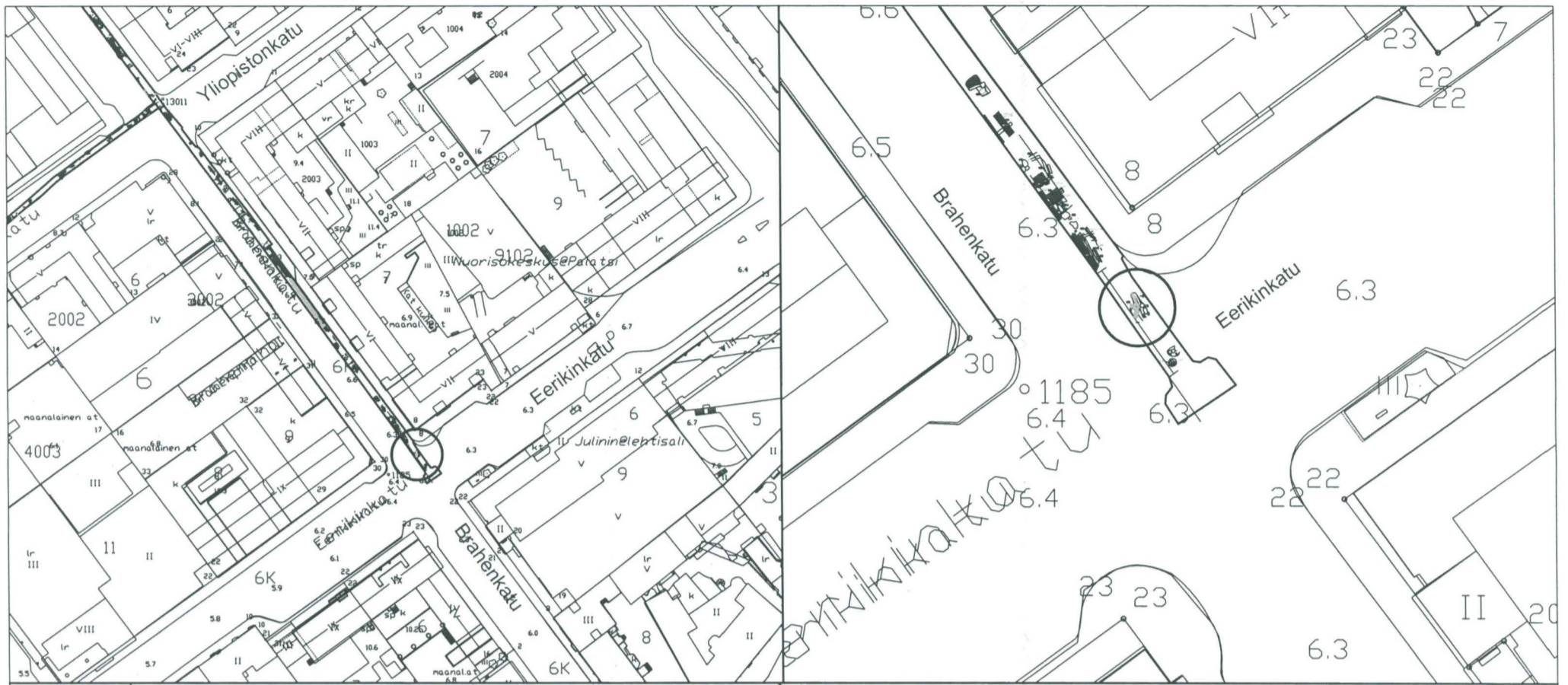


TURKU 2005 Kaukokylmäkaivannot
Linnankatu - Aurakatu /
Brahenkatu - Yliopistonkatu

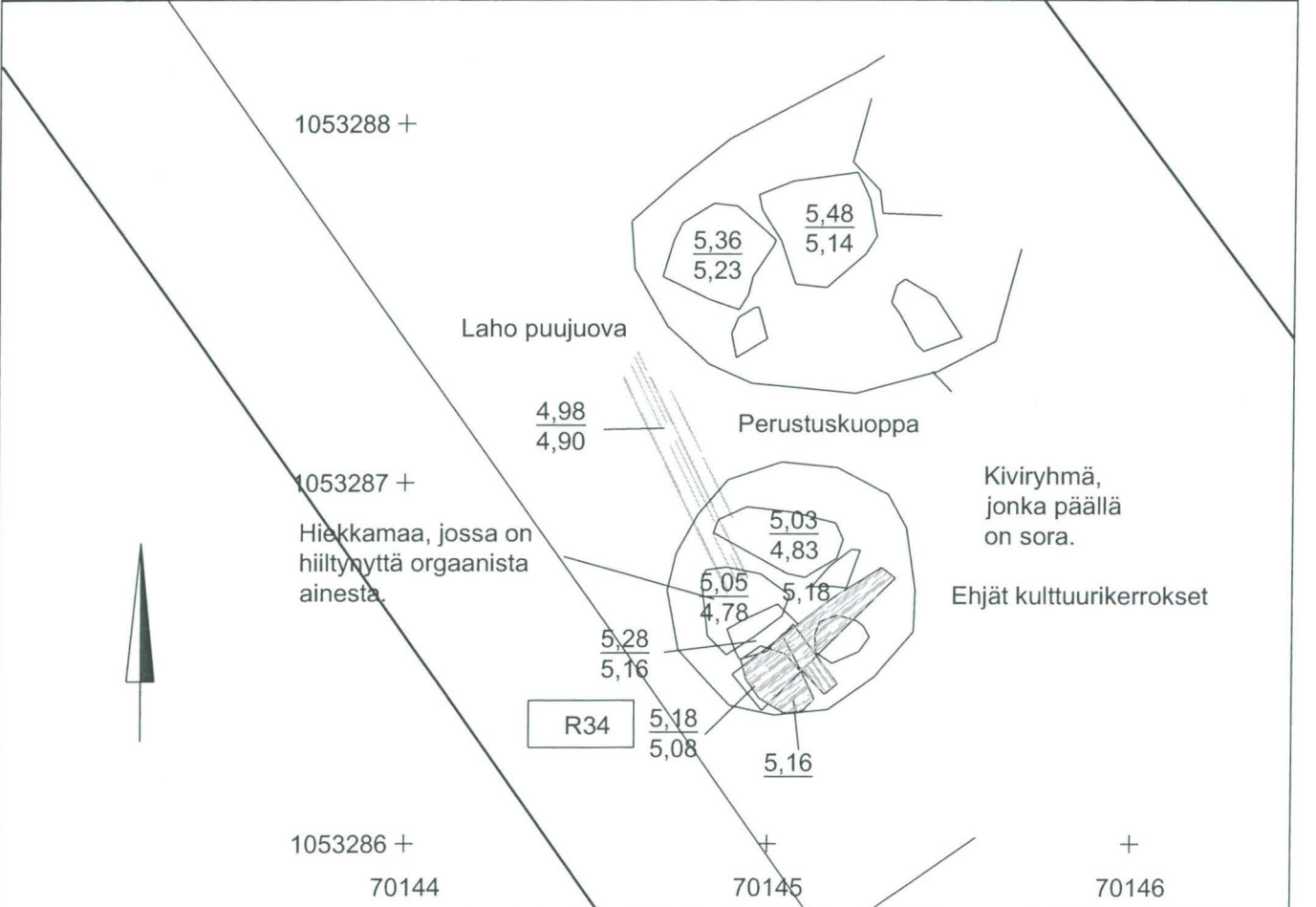
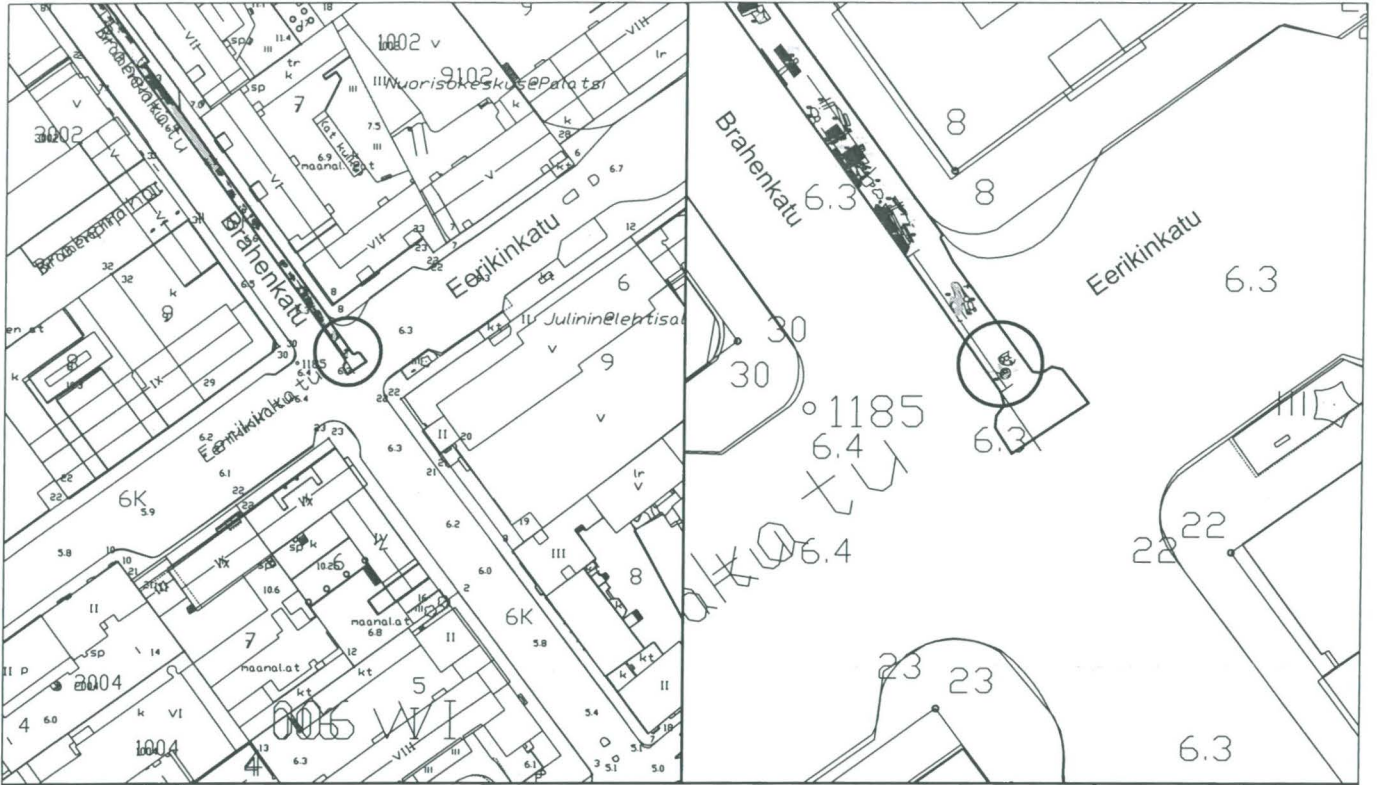
Rakennekartta
R31
Mk 1:20

MITTAUSDOKUMENTOINTI
Mika Ainasoja / Mika Ainasoja

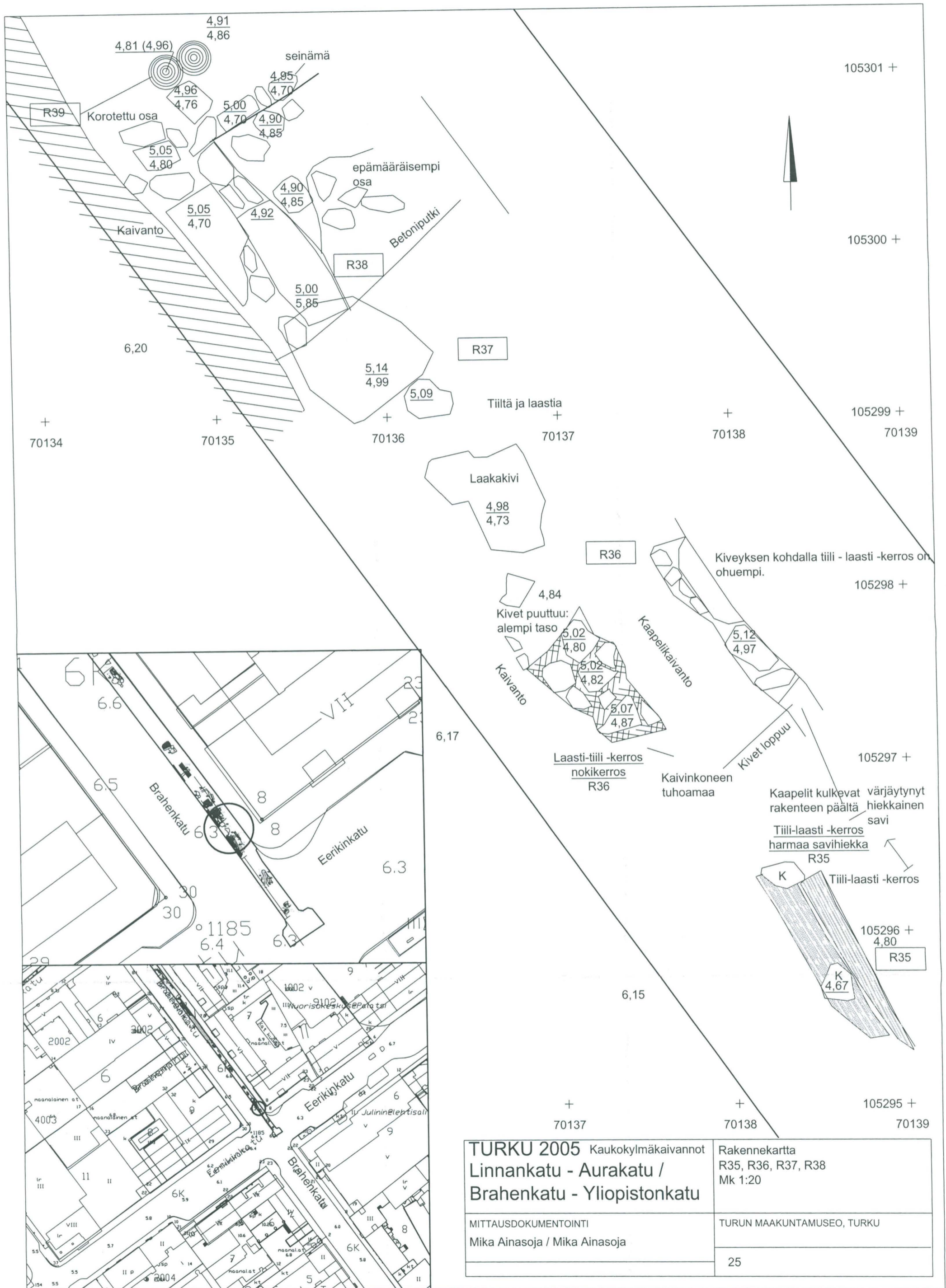
TURUN MAAKUNTAMUSEO, TURKU



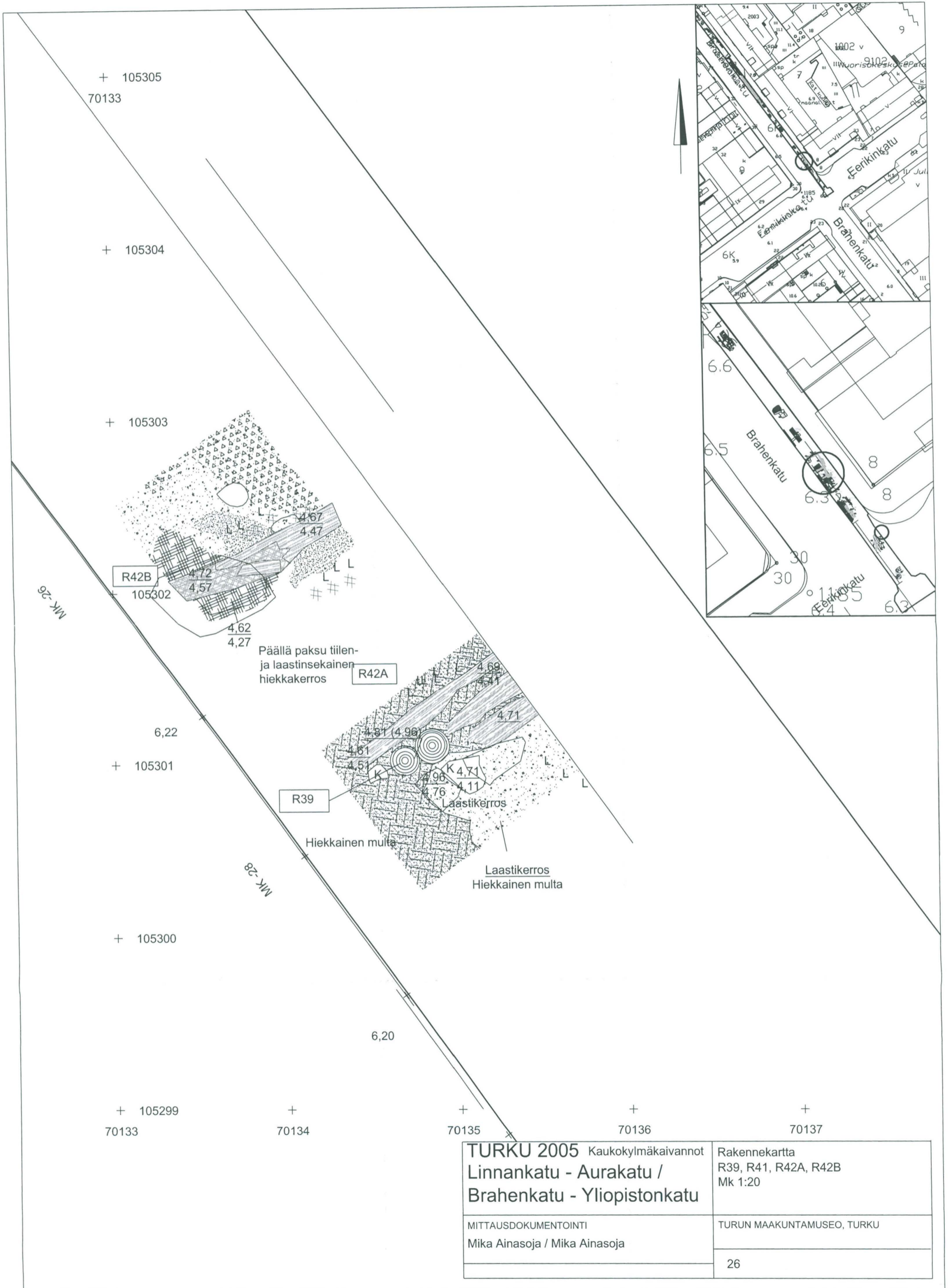
TURKU 2005 Kaukokylmäkaivannot Linnankatu - Aurakatu / Brahenkatu - Yliopistonkatu		Rakennekartta R32, R33 Mk 1:20
MITTAUSDOKUMENTOINTI Mika Ainasoja / Mika Ainasoja		TURUN MAAKUNTAMUSEO, TURKU
		23



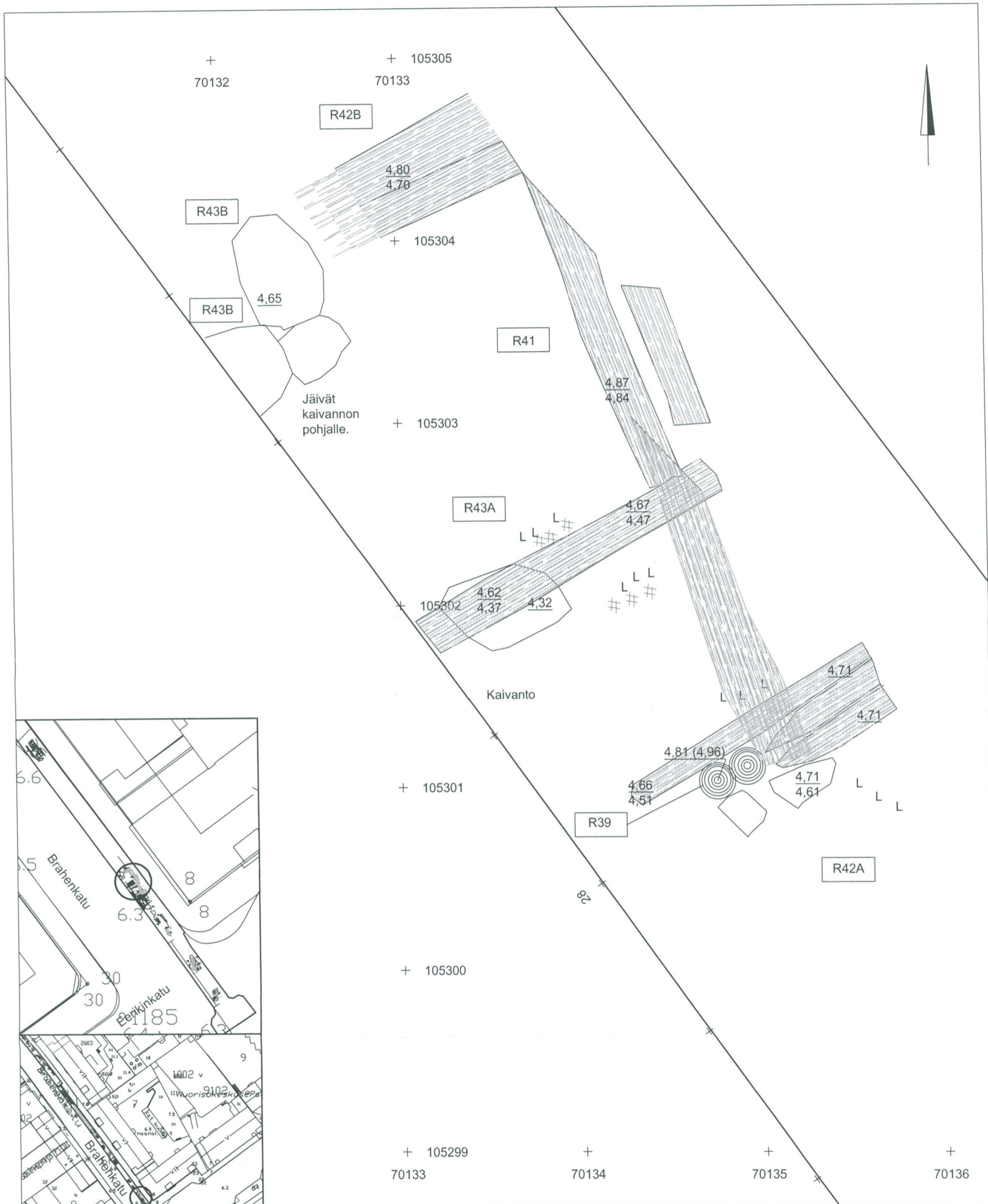
TURKU 2005 Kaukokylmäkaivannot Linnankatu - Aurakatu / Brahenkatu - Yliopistonkatu		Rakennekartta R34 Mk 1:20
MITTAUSDOKUMENTOINTI Mika Ainasoja / Mika Ainasoja		TURUN MAAKUNTAMUSEO, TURKU
		24



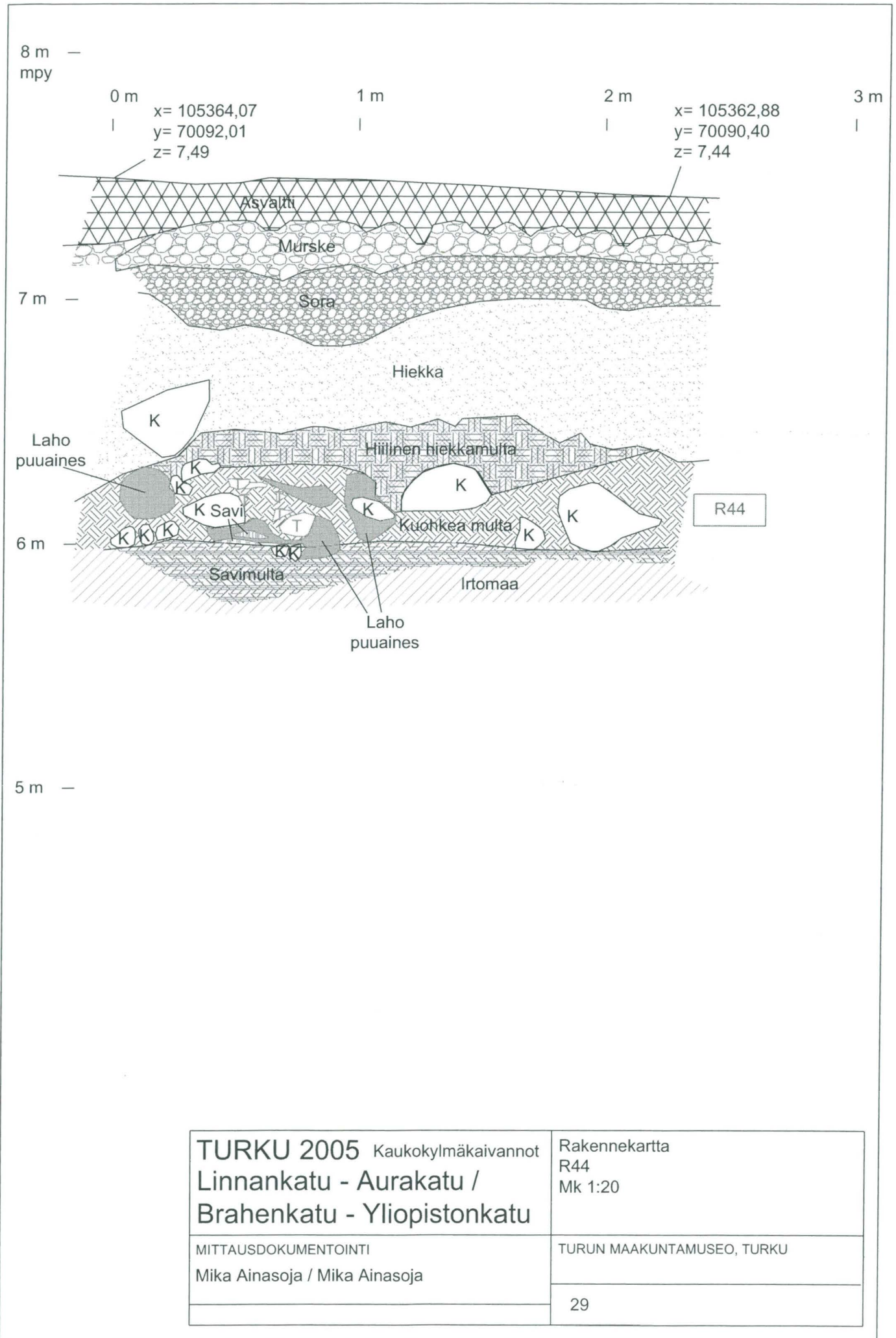
TURKU 2005 Kaukokylmäkaivannot Linnankatu - Aurakatu / Brahenkatu - Yliopistonkatu	Rakennekartta R35, R36, R37, R38 Mk 1:20
MITTAUSDOKUMENTOINTI Mika Ainasoja / Mika Ainasoja	TURUN MAAKUNTAMUSEO, TURKU 25



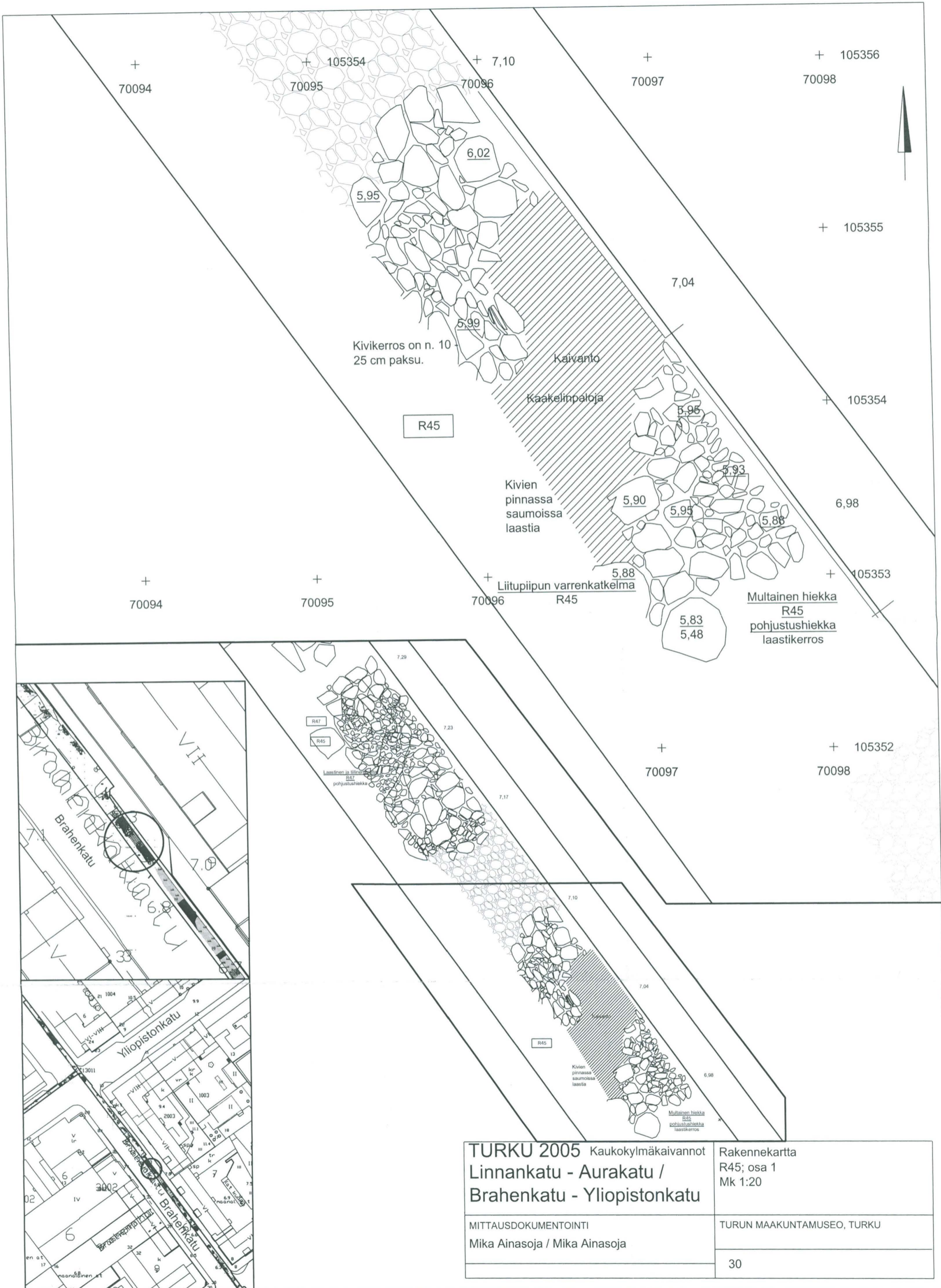
<p>TURKU 2005 Kaukokylmäkaivannot Linnankatu - Aurakatu / Brahenkatu - Yliopistonkatu</p>	<p>Rakennekartta R39, R41, R42A, R42B Mk 1:20</p>
<p>MITTAUSDOKUMENTOINTI Mika Ainasoja / Mika Ainasoja</p>	<p>TURUN MAAKUNTAMUSEO, TURKU</p> <hr/> <p>26</p>



<p>TURKU 2005 Kaukokylmäkaivannot Linnankatu - Aurakatu / Brahenkatu - Yliopistonkatu</p>	<p>Rakennekartta R39, R41, R42A, R42B Mk 1:20</p>
<p>MITTAUSDOKUMENTOINTI Mika Ainasoja / Mika Ainasoja</p>	<p>TURUN MAAKUNTAMUSEO, TURKU</p> <hr/> <p>27</p>



TURKU 2005 Kaukokylmäkaivannot Linnankatu - Aurakatu / Brahenkatu - Yliopistonkatu	Rakennekartta R44 Mk 1:20
MITTAUSDOKUMENTOINTI Mika Ainasoja / Mika Ainasoja	TURUN MAAKUNTAMUSEO, TURKU
	29

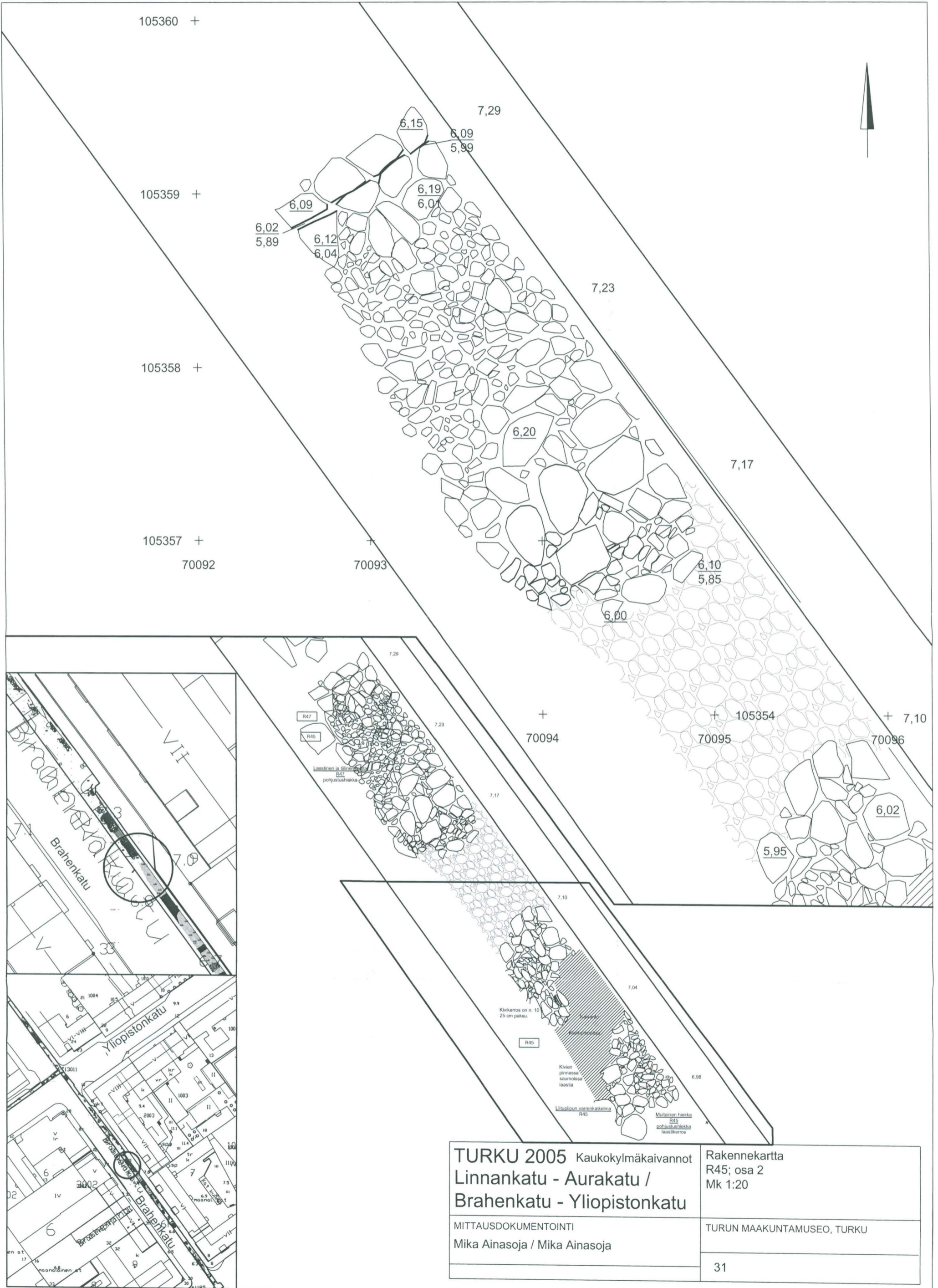


TURKU 2005 Kaukokylmäkaivannot
 Linnankatu - Aurakatu /
 Brahenkatu - Yliopistonkatu

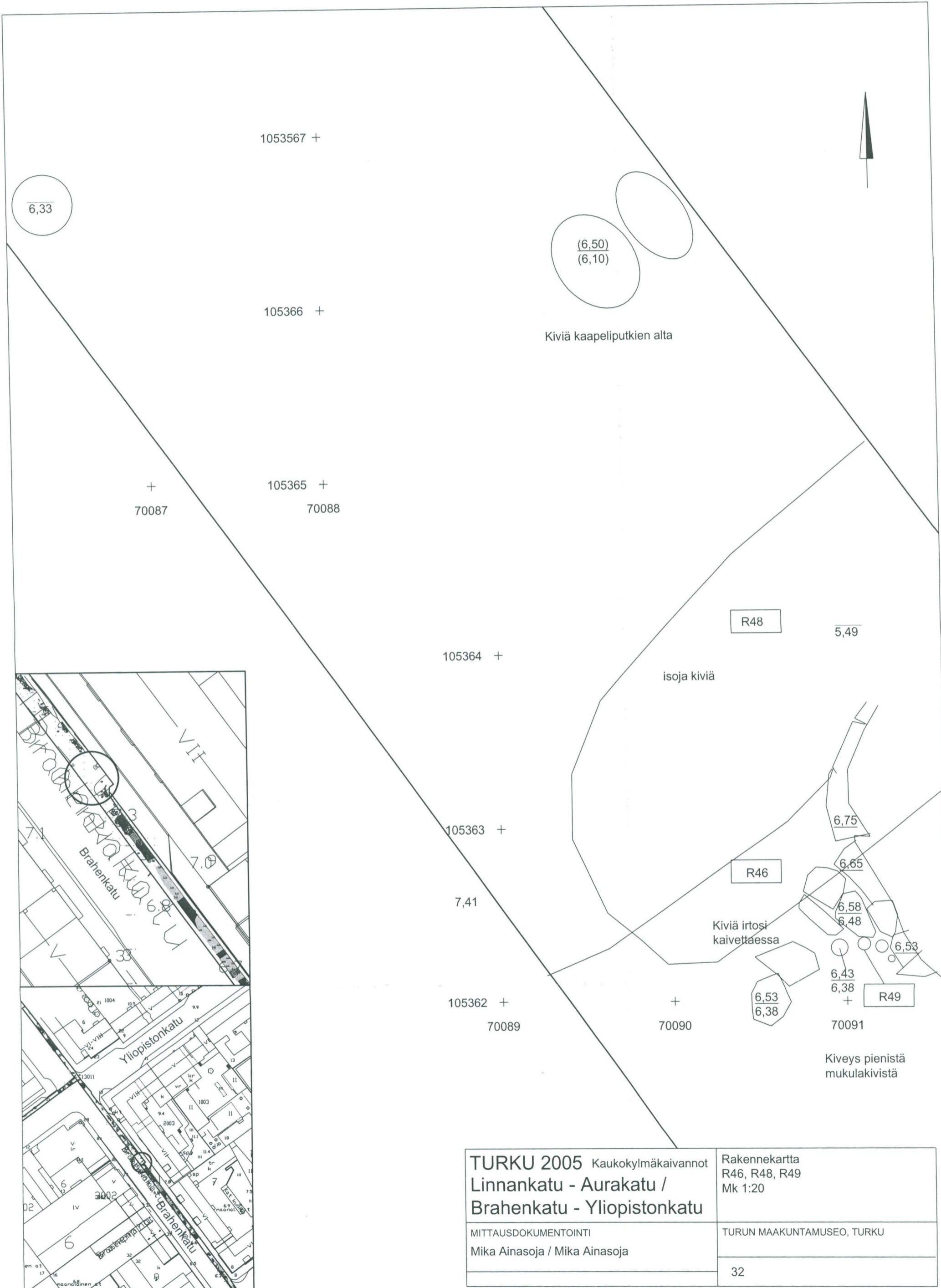
Rakennekartta
 R45; osa 1
 Mk 1:20

MITTAUSDOKUMENTOINTI
 Mika Ainasoja / Mika Ainasoja

TURUN MAAKUNTAMUSEO, TURKU



<p>TURKU 2005 Kaukokylmäkaivannot Linnankatu - Aurakatu / Brahenkatu - Yliopistonkatu</p>	<p>Rakennekartta R45; osa 2 Mk 1:20</p>
<p>MITTAUSDOKUMENTOINTI Mika Ainasoja / Mika Ainasoja</p>	<p>TURUN MAAKUNTAMUSEO, TURKU</p>
	<p>31</p>



6,33

(6,50)
(6,10)

1053567 +

105366 +

Kiviä kaapeliputkien alta

+
70087

105365 +
70088

R48

5,49

105364 +

isoja kiviä



105363 +

7,41

R46

Kiviä irtosi
kaivettaessa

105362 +
70089

+
70090

6,53
6,38

6,43
6,38
+
R49

Kiveys pienistä
mukulakivistä

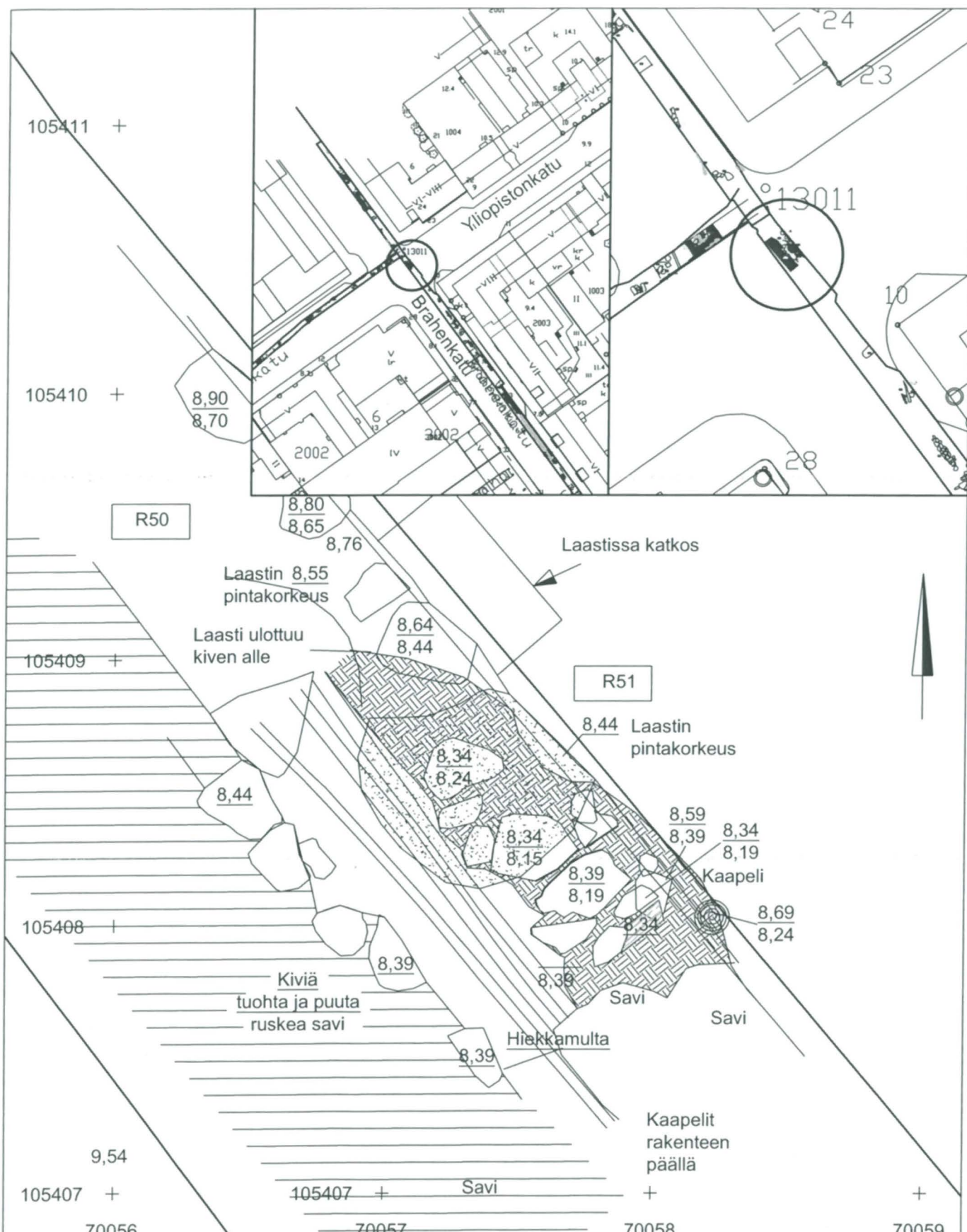
70091

TURKU 2005 Kaukokylmäkaivannot
Linnankatu - Aurakatu /
Brahenkatu - Yliopistonkatu

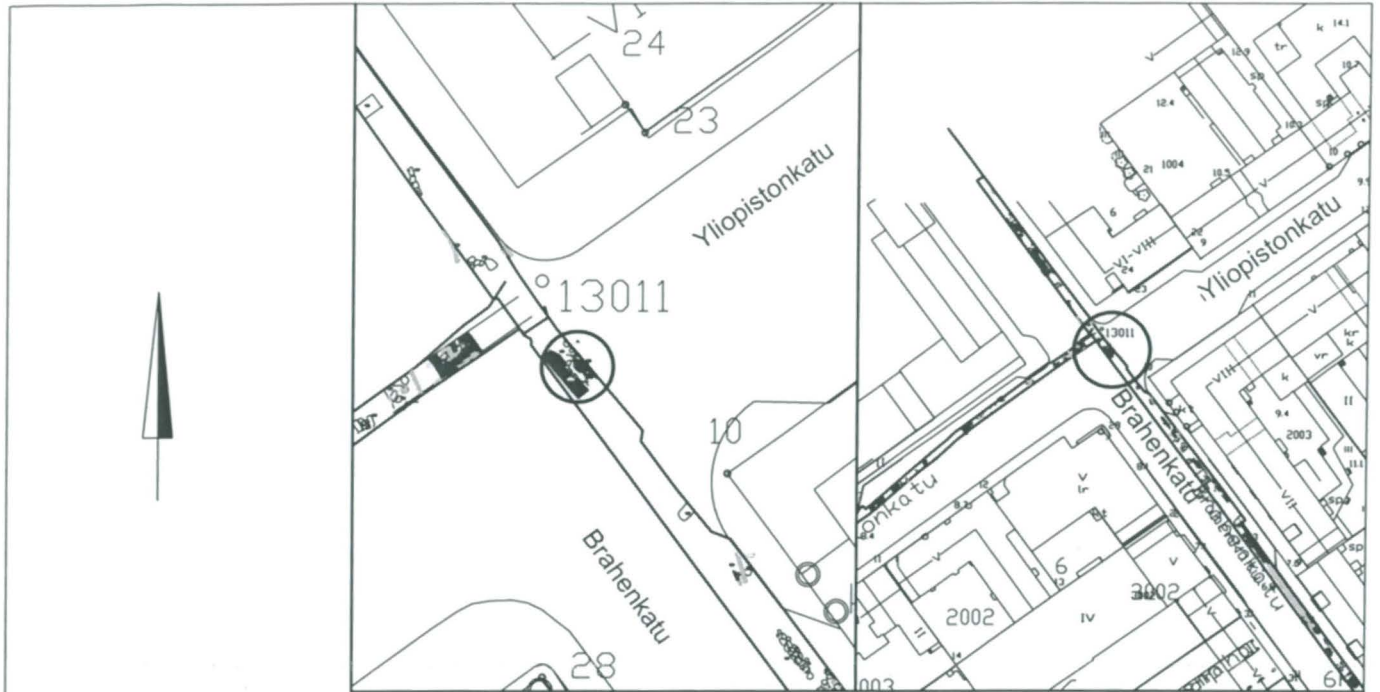
Rakennekartta
R46, R48, R49
Mk 1:20

MITTAUSDOKUMENTOINTI
Mika Ainasoja / Mika Ainasoja

TURUN MAAKUNTAMUSEO, TURKU

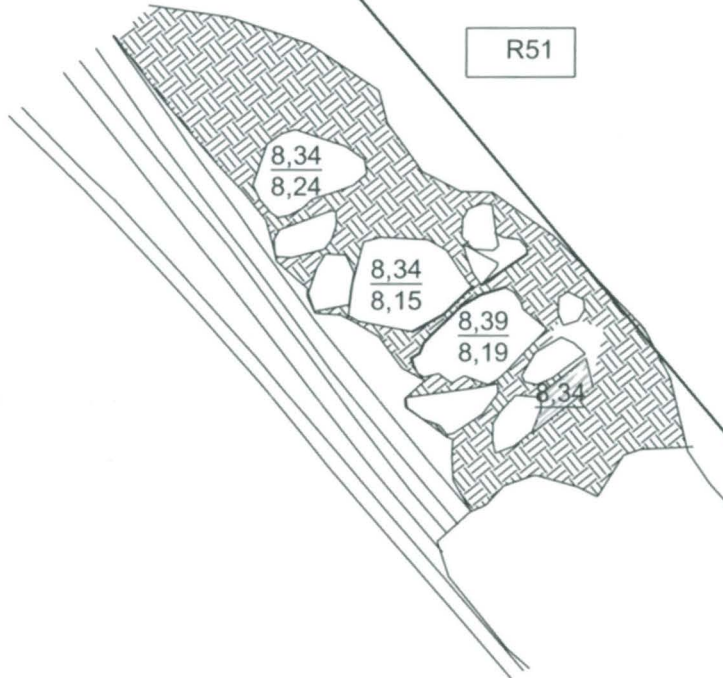


<p>TURKU 2005 Kaukokylmäkaivannot Linnankatu - Aurakatu / Brahenkatu - Yliopistonkatu</p>	<p>Rakennekartta R50, R51 Mk 1:20</p>
<p>MITTAUSDOKUMENTOINTI Mika Ainasoja / Mika Ainasoja</p>	<p>TURUN MAAKUNTAMUSEO, TURKU</p> <p>34</p>



105409 +

R51



105408 +

9,54

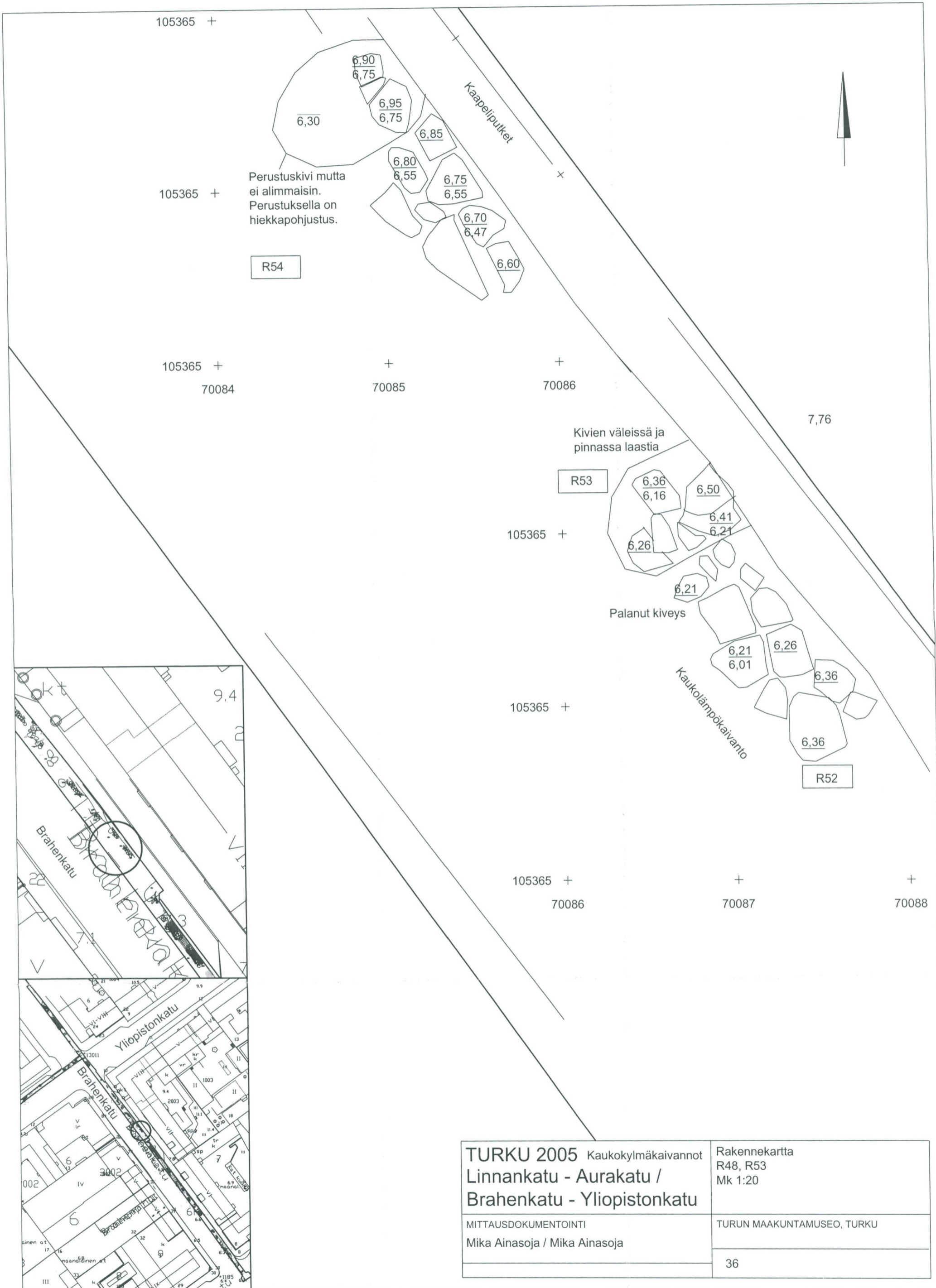
105407 +
70056

105407 +
70057

+
70058

+
70059

<p>TURKU 2005 Kaukokylmäkaivannot Linnankatu - Aurakatu / Brahenkatu - Yliopistonkatu</p>	<p>Rakennekartta R51 Mk 1:20</p>
<p>MITTAUSDOKUMENTOINTI Mika Ainasoja / Mika Ainasoja</p>	<p>TURUN MAAKUNTAMUSEO, TURKU</p>
	<p>35</p>



105365 +



Perustuskivi mutta ei alimmais. Perustuksella on hiekkapohjustus.

R54

105365 +

105365 +
70084

+
70085

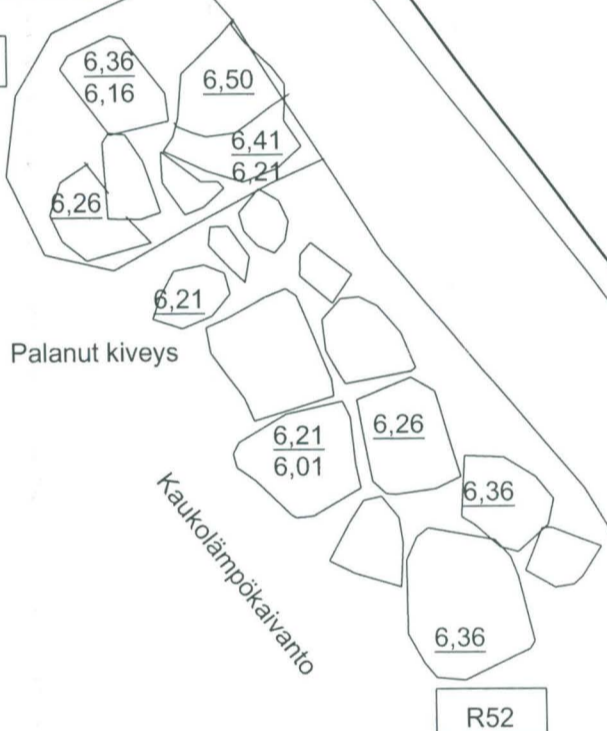
+
70086

7,76

Kivien väleissä ja pinnassa laastia

R53

105365 +



Palanut kiveys

Kaukoliämpökaivanto

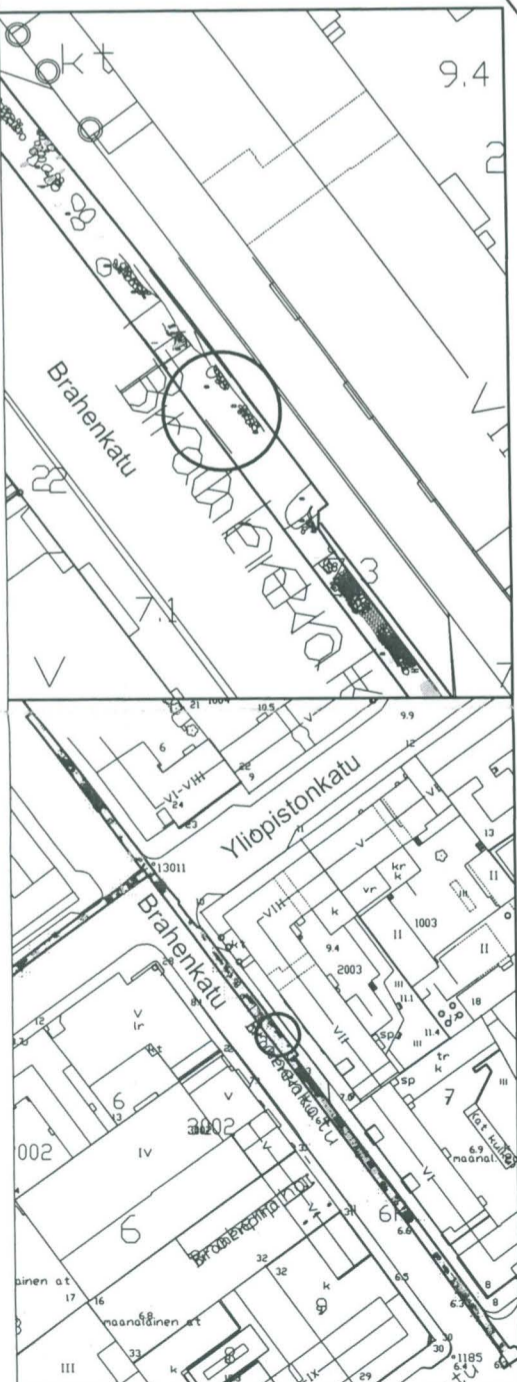
R52

105365 +

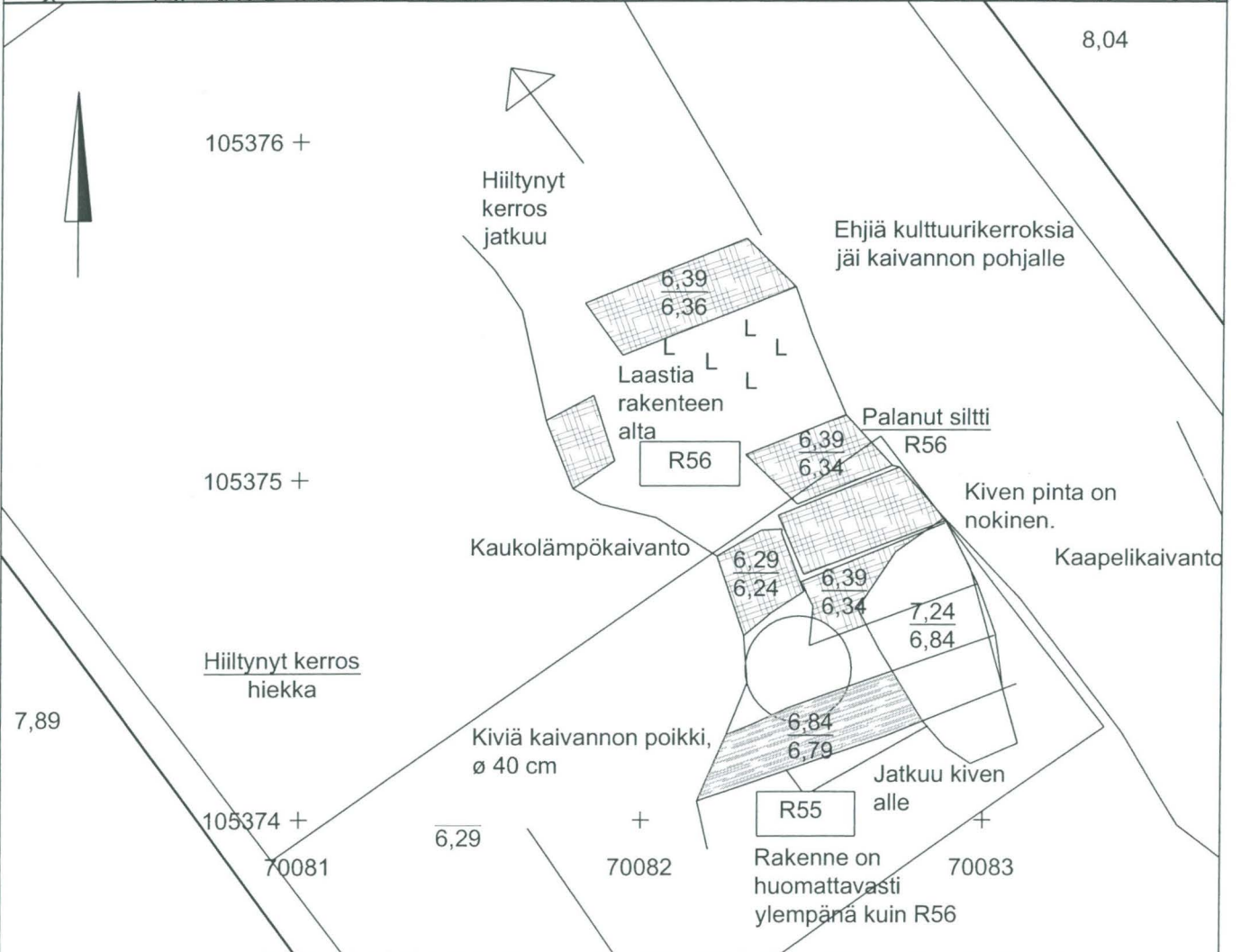
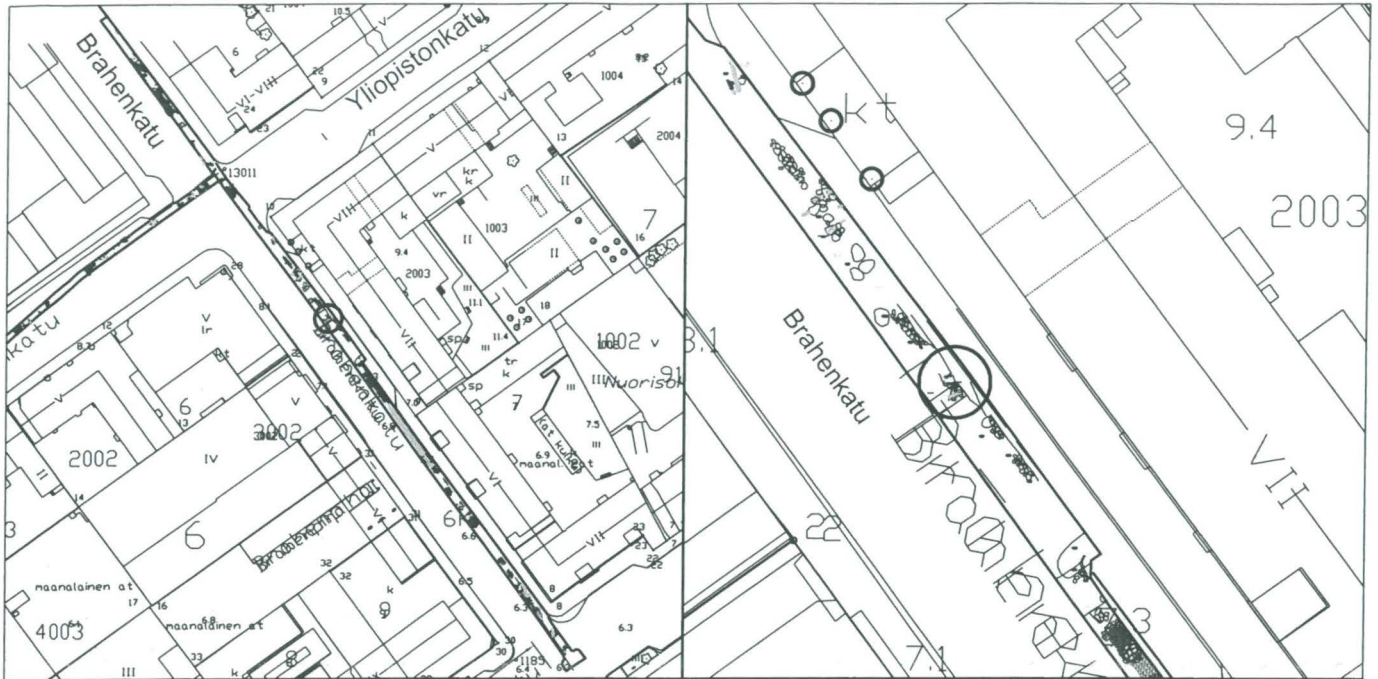
105365 +
70086

+
70087

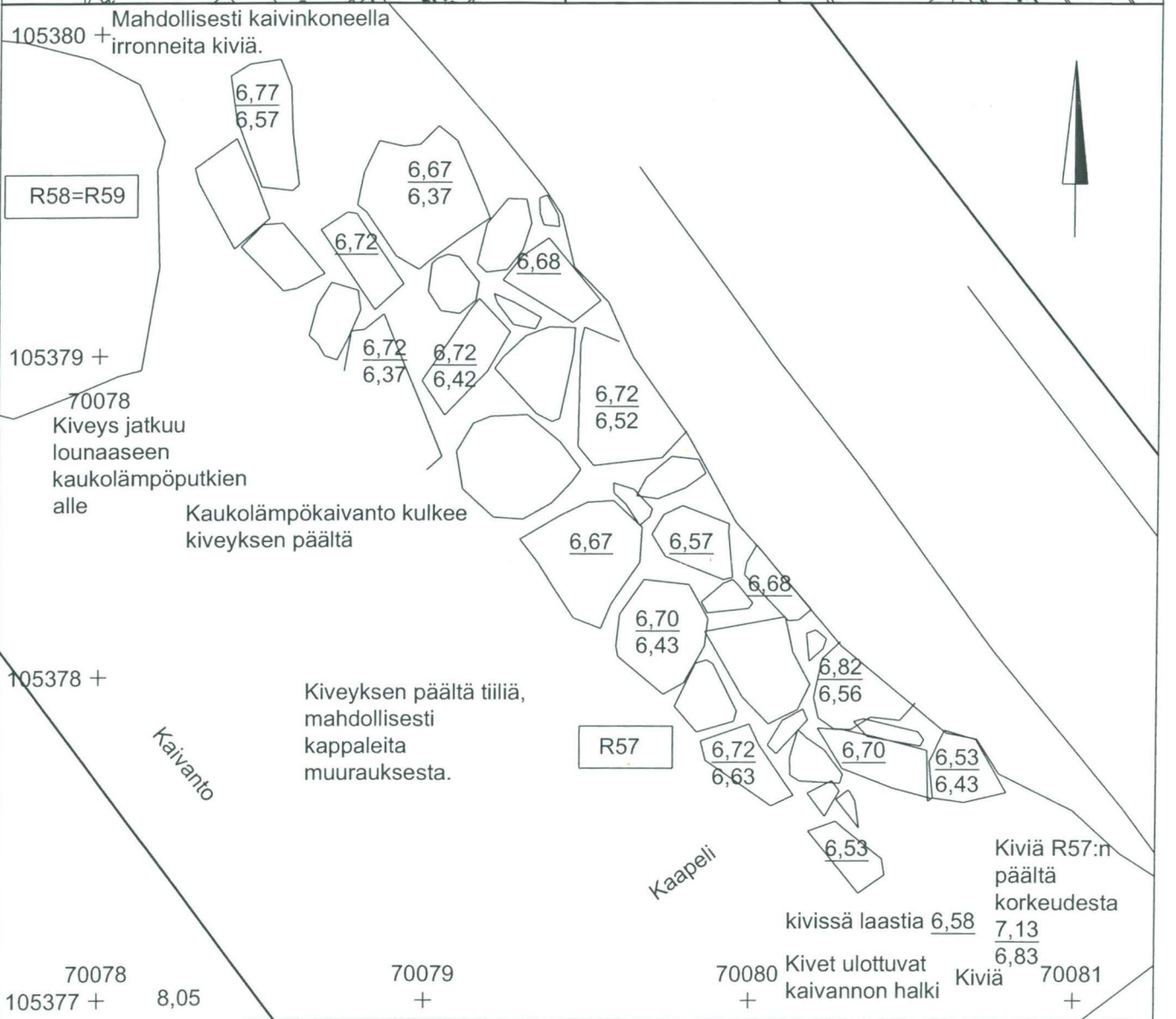
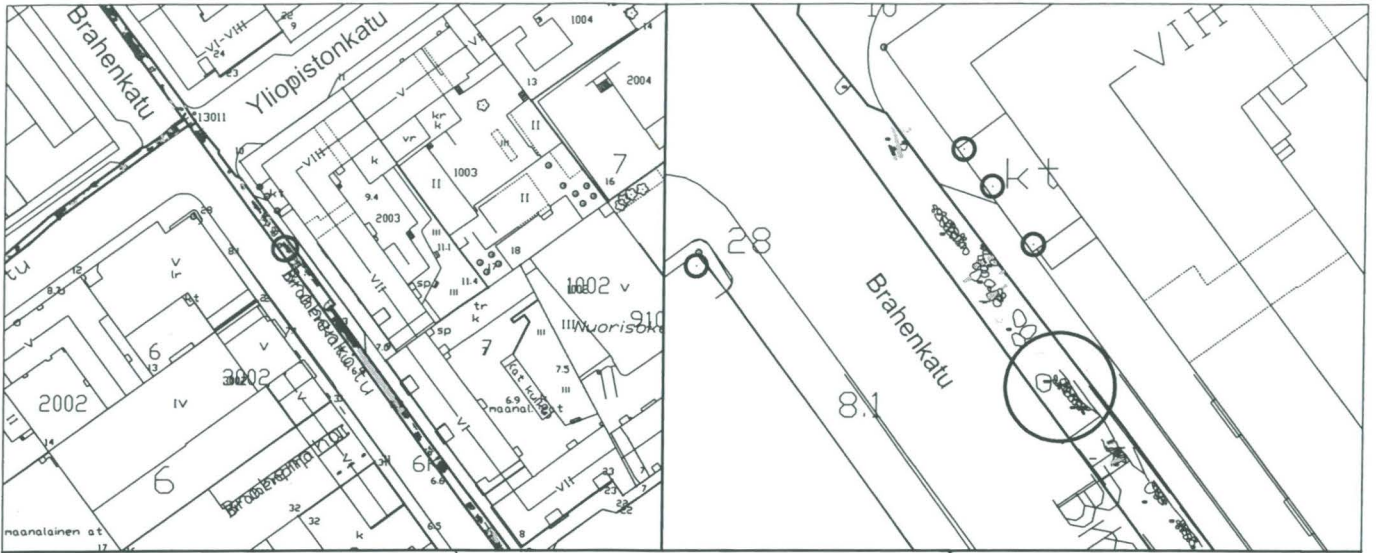
+
70088



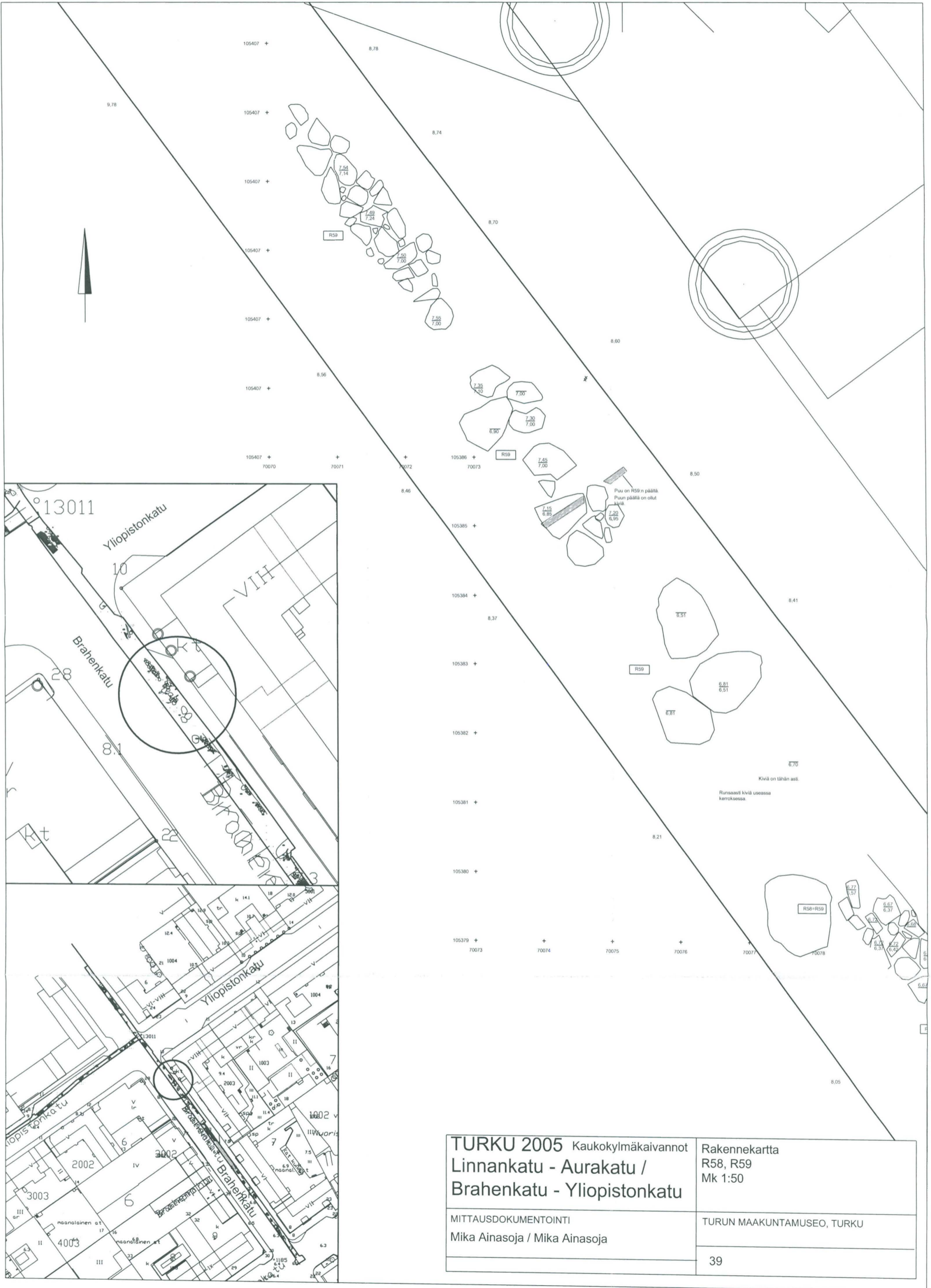
TURKU 2005 Kaukokylmäkaivannot Linnankatu - Aurakatu / Brahenkatu - Yliopistonkatu	Rakennekartta R48, R53 Mk 1:20
	TURUN MAAKUNTAMUSEO, TURKU
MITTAUSDOKUMENTOINTI Mika Ainasoja / Mika Ainasoja	36



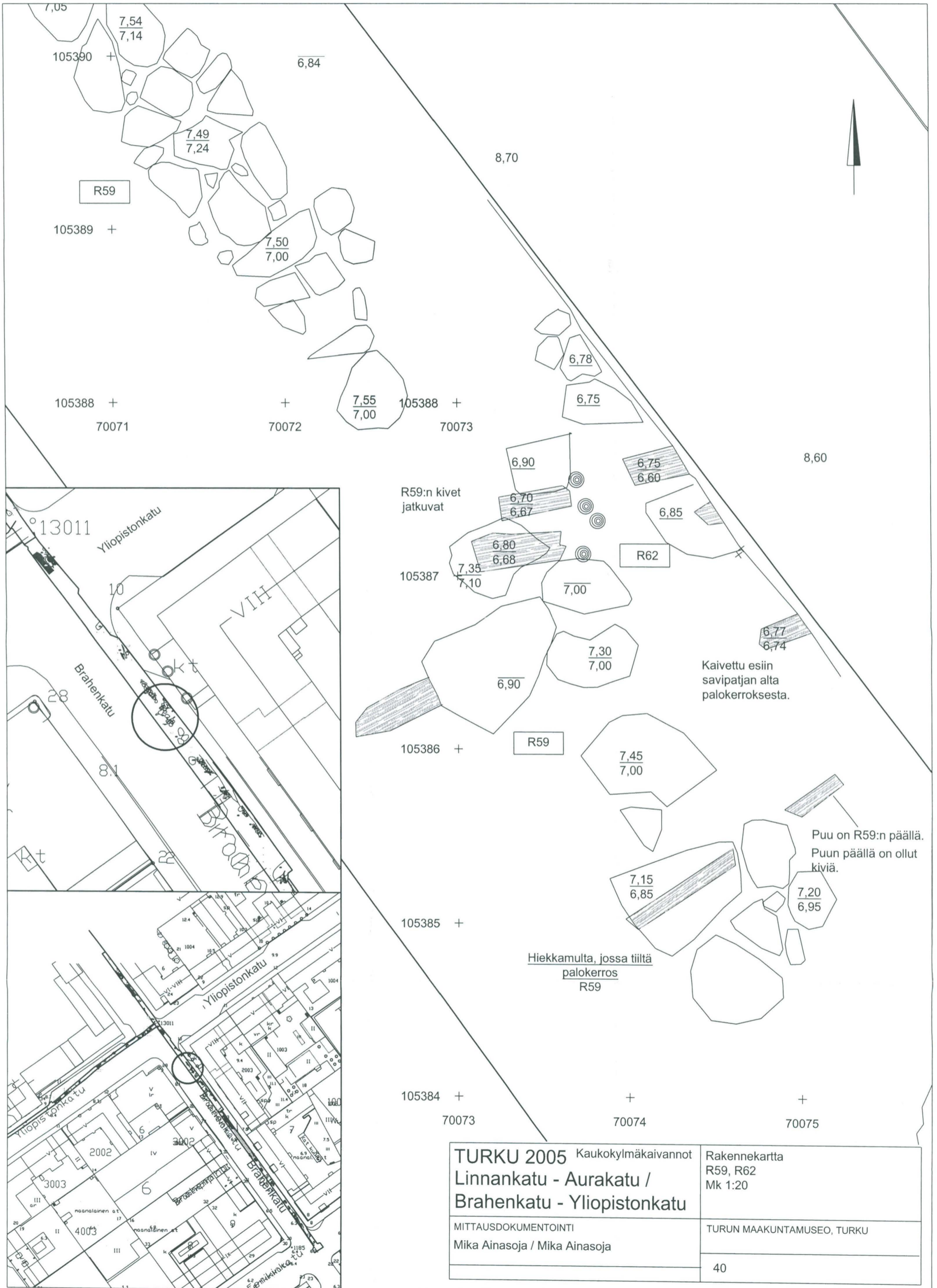
<p>TURKU 2005 Kaukokylmäkaivannot Linnankatu - Aurakatu / Brahenkatu - Yliopistonkatu</p>	<p>Rakennekartta R55, R56 Mk 1:20</p>
<p>MITTAUSDOKUMENTOINTI Mika Ainasoja / Mika Ainasoja</p>	<p>TURUN MAAKUNTAMUSEO, TURKU</p> <hr/> <p>37</p>



<p>TURKU 2005 Kaukokylmäkaivannot Linnankatu - Aurakatu / Brahenkatu - Yliopistonkatu</p>	<p>Rakennekartta R57, R58 Mk 1:20</p>
<p>MITTAUSDOKUMENTOINTI Mika Ainasoja / Mika Ainasoja</p>	<p>TURUN MAAKUNTAMUSEO, TURKU</p> <hr/> <p>38</p>



<p>TURKU 2005 Kaukokylmäkaivannot Linnankatu - Aurakatu / Brahenkatu - Yliopistonkatu</p>	<p>Rakennekartta R58, R59 Mk 1:50</p>
<p>MITTAUSDOKUMENTOINTI Mika Ainasoja / Mika Ainasoja</p>	<p>TURUN MAAKUNTAMUSEO, TURKU</p> <hr/> <p>39</p>



R59:n kivet
jatkuvat

Kaivettu esiin
savipatjan alta
palokerroksesta.

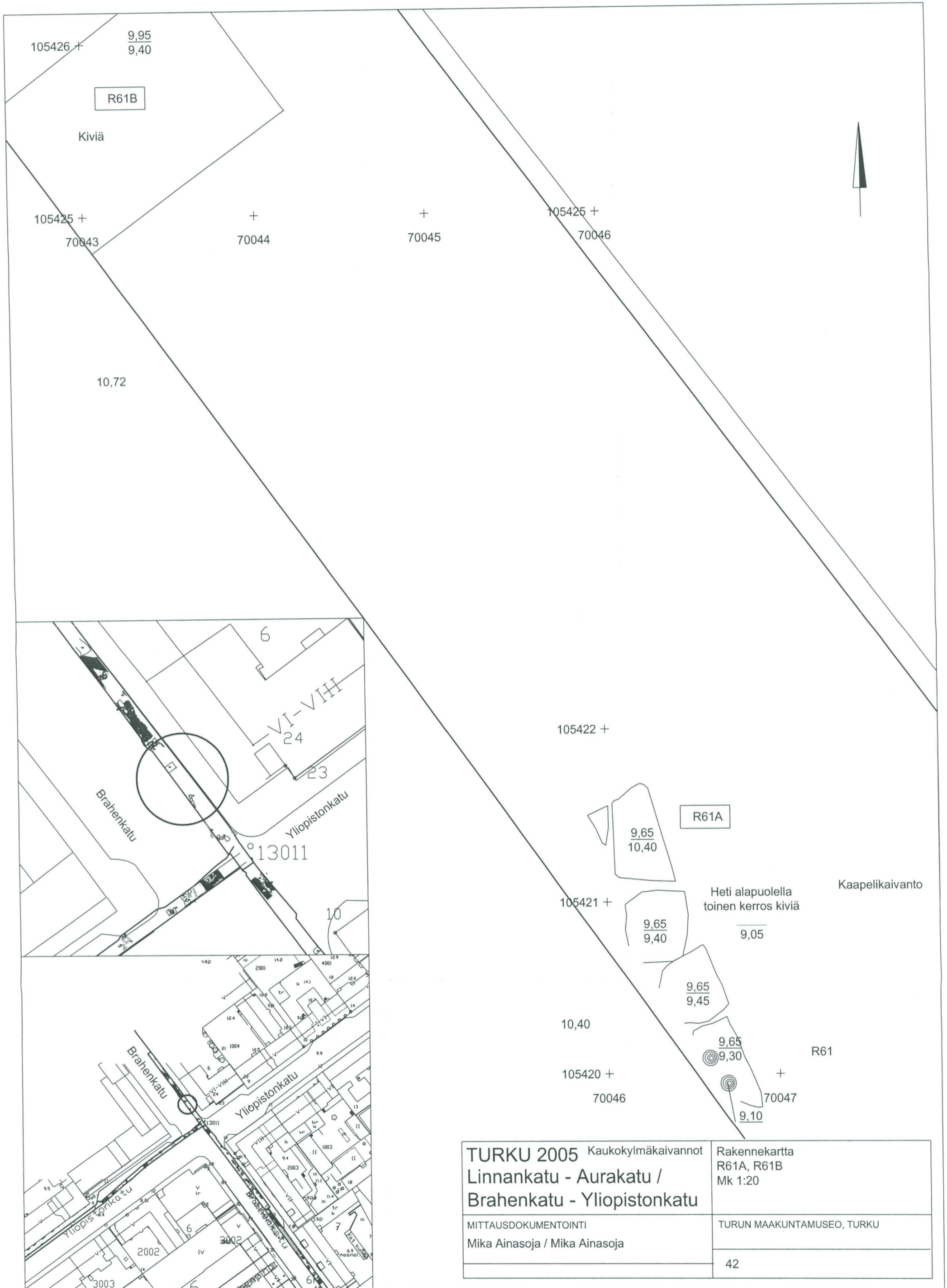
Puu on R59:n päällä.
Puun päällä on ollut
kiviä.

Hiekkamulta, jossa tiiltä
palokerros
R59

TURKU 2005 Kaukokylmäkaivannot Linnankatu - Aurakatu / Brahenkatu - Yliopistonkatu		Rakennekartta R59, R62 Mk 1:20
MITTAUSDOKUMENTOINTI Mika Ainasoja / Mika Ainasoja		TURUN MAAKUNTAMUSEO, TURKU
		40



TURKU 2005 Kaukokylmäkaivannot Linnankatu - Aurakatu / Brahenkatu - Yliopistonkatu		Rakennekartta R60, R65 Mk 1:20
MITTAUSDOKUMENTOINTI Mika Ainasoja / Mika Ainasoja		TURUN MAAKUNTAMUSEO, TURKU
		41



105426 + $\frac{9,95}{9,40}$

R61B

Kiviä

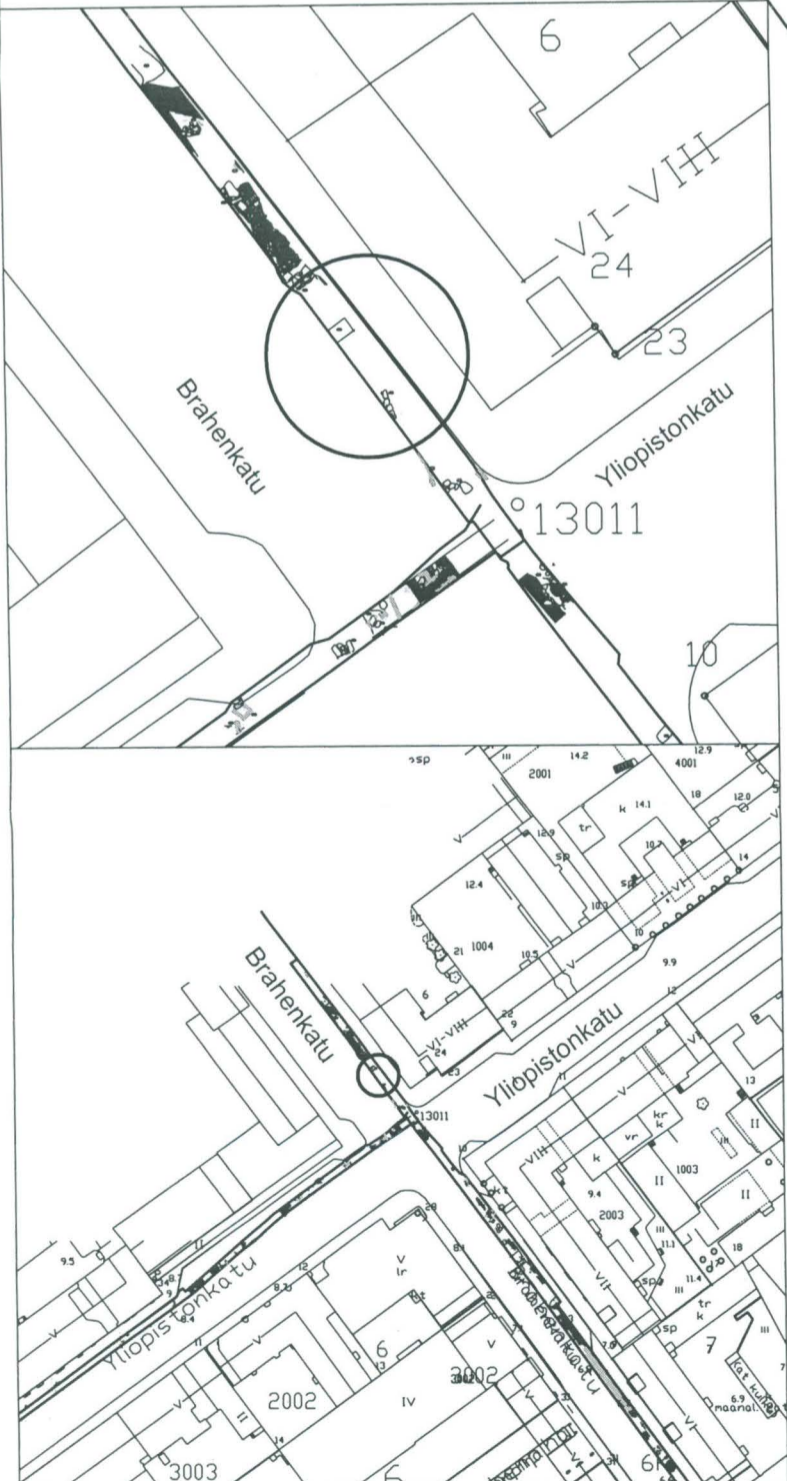
105425 +
70043

+
70044

+
70045

105425 +
70046

10,72



105422 +

R61A

$\frac{9,65}{10,40}$

Heti alapuolella
toinen kerros kiviä

Kaapelikaivanto

105421 +

$\frac{9,65}{9,40}$

9,05

10,40

$\frac{9,65}{9,45}$

$\frac{9,65}{9,30}$

R61

105420 +

70046

70047

9,10

TURKU 2005 Kaukokylmäkaivannot
Linnankatu - Aurakatu /
Brahenkatu - Yliopistonkatu

Rakennekartta
R61A, R61B
Mk 1:20

MITTAUSDOKUMENTOINTI
Mika Ainasoja / Mika Ainasoja

TURUN MAAKUNTAMUSEO, TURKU

42



+ 105400

Kiviperustus

+ 105399
8,15
7,65

R48

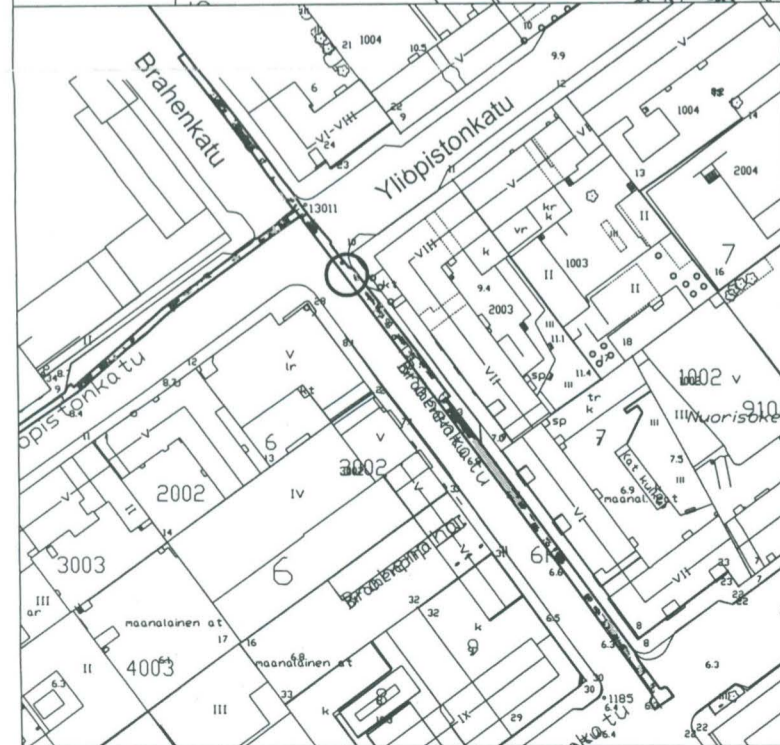
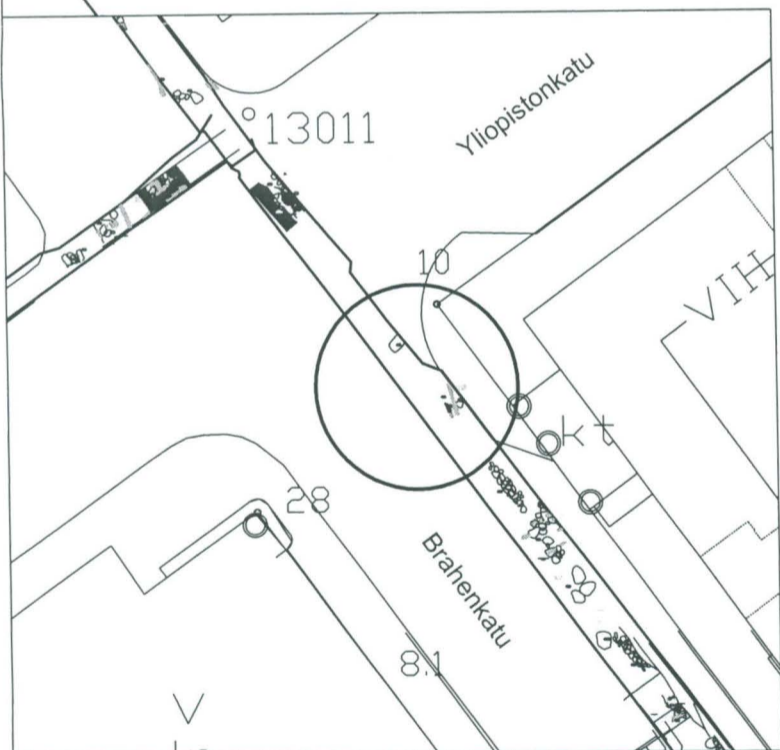
+ 105398
70064

+
70065

+
70066

+ 105398
70067

+ 105397



+ 105396

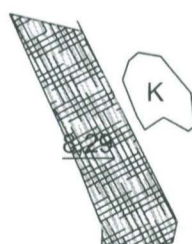
8,19

R63 on huomattavasti ylempänä kuin R64. R63 paljastui heti pintamaan poiston yhteydessä.

R64

Puiden paksuudet n.
1 cm

+ 105395
Päältä
liitupiipun
varsi



R63

K
8,94
8,69

8,09

8,16

Puut jatkuvat
saveen

+ 105394
70067

+
70068

+
70069

TURKU 2005 Kaukokylmäkaivannot
Linnankatu - Aurakatu /
Brahenkatu - Yliopistonkatu

Rakennekartta
R48, R63, R64
Mk 1:20

MITTAUSDOKUMENTOINTI
Mika Ainasoja / Mika Ainasoja

TURUN MAAKUNTAMUSEO, TURKU

43

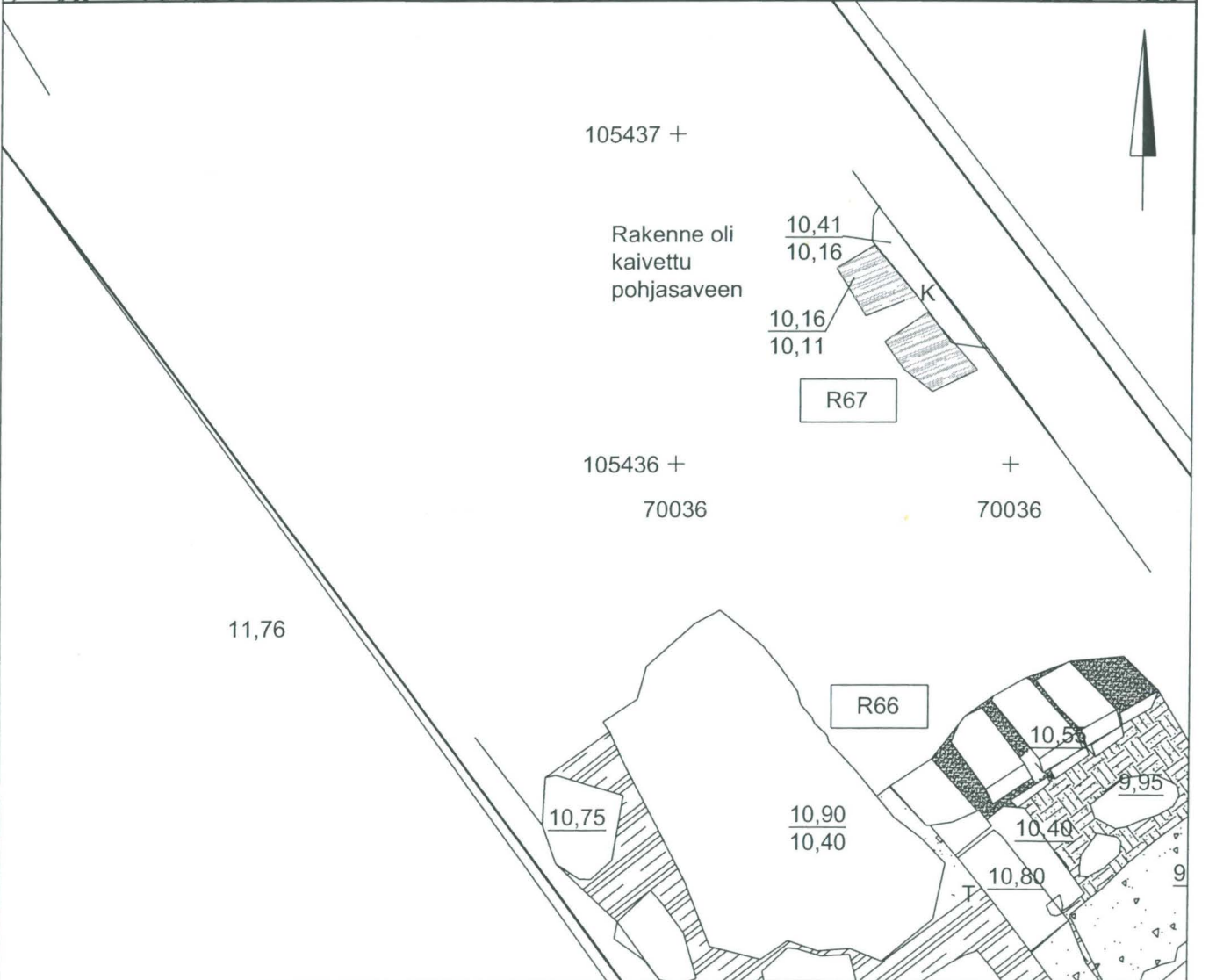
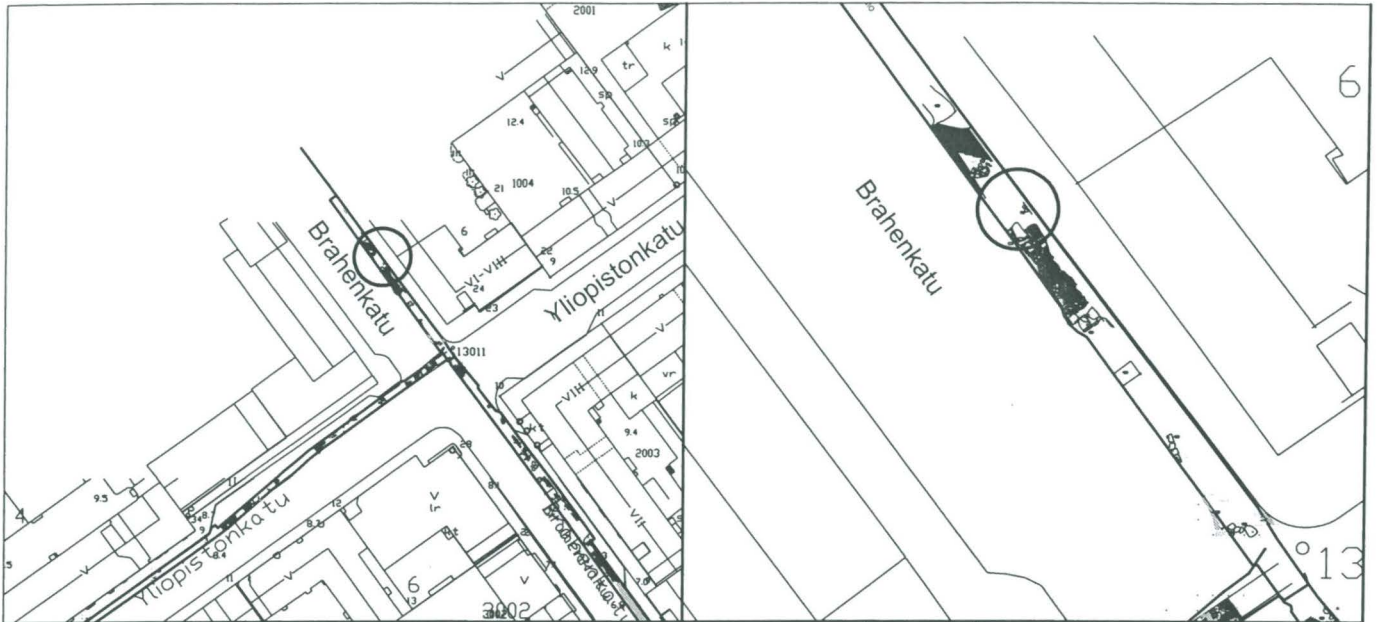


R66

R66

R65

TURKU 2005 Kaukokylmäkaivannot Linnankatu - Aurakatu / Brahenkatu - Yliopistonkatu		Rakennekartta R65, R66 Mk 1:20
MITTAUSDOKUMENTOINTI Mika Ainasoja / Mika Ainasoja		TURUN MAAKUNTAMUSEO, TURKU
		44



<p>TURKU 2005 Kaukokylmäkaivannot Linnankatu - Aurakatu / Brahenkatu - Yliopistonkatu</p>	<p>Rakennekartta R67 Mk 1:20</p>
<p>MITTAUSDOKUMENTOINTI Mika Ainasoja / Mika Ainasoja</p>	<p>TURUN MAAKUNTAMUSEO, TURKU</p> <hr/> <p>45</p>

105444 + Tästä lähtien pohjakivien pinnat nousevat ylemmäksi.

10,95

Pohjasavessa paljon kiviä hajallaan

R69

Iso kivi pohjasavessa
10,93

Syvin osa, jossa isompia kiviä

Kiviä ja hiekaista multaa

11,43

Syvä kohta, jossa on tiiliä ja kiviä.
10,83

Savi

105442 + 12,43

105441 +
70032

Kaivanto

105441 +
70030

70031

105440 +

Hiekaista savea
Kiviä enemmän luoteeseen mentäessä

R68

11,33
11,08

Iso kivi pohjasavessa

10,98

11,03

11,08

11,18

11,18

Kivien pohja
10,83

105439 +
70032

11,28
11,03

11,18
10,98

11,18
11,07

11,18
11,03

11,13
11,03

11,18
11,03

105438 +
70033

+
70034

TURKU 2005 Kaukokylmäkaivannot
Linnankatu - Aurakatu /
Brahenkatu - Yliopistonkatu

Rakennekartta
R68, R69
Mk 1:20

MITTAUSDOKUMENTOINTI
Mika Ainasoja / Mika Ainasoja

TURUN MAAKUNTAMUSEO, TURKU

46

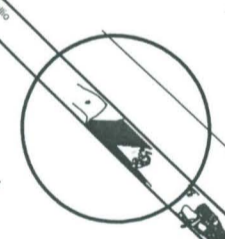
Brahenkatu

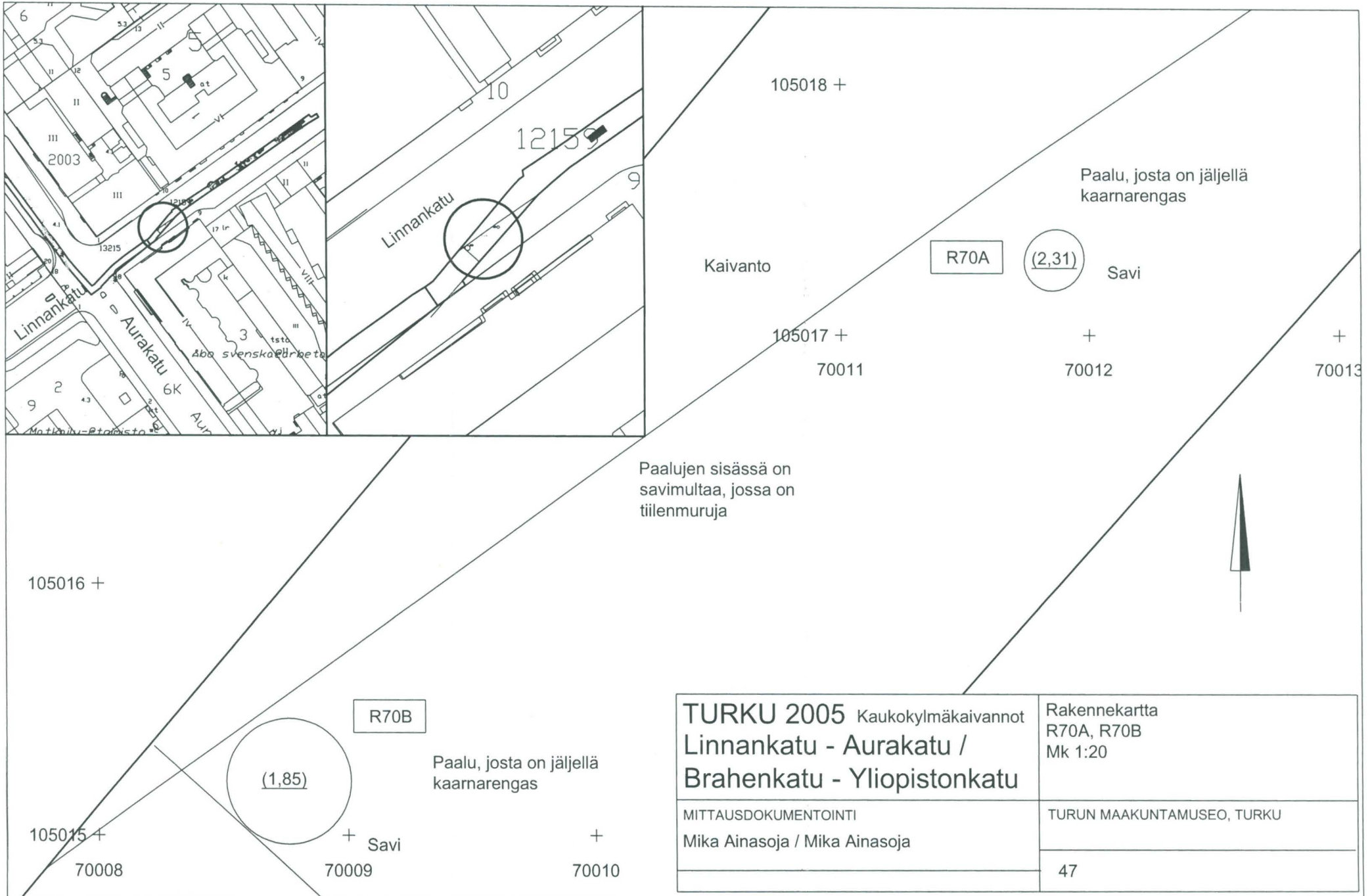
Yliopistonkatu

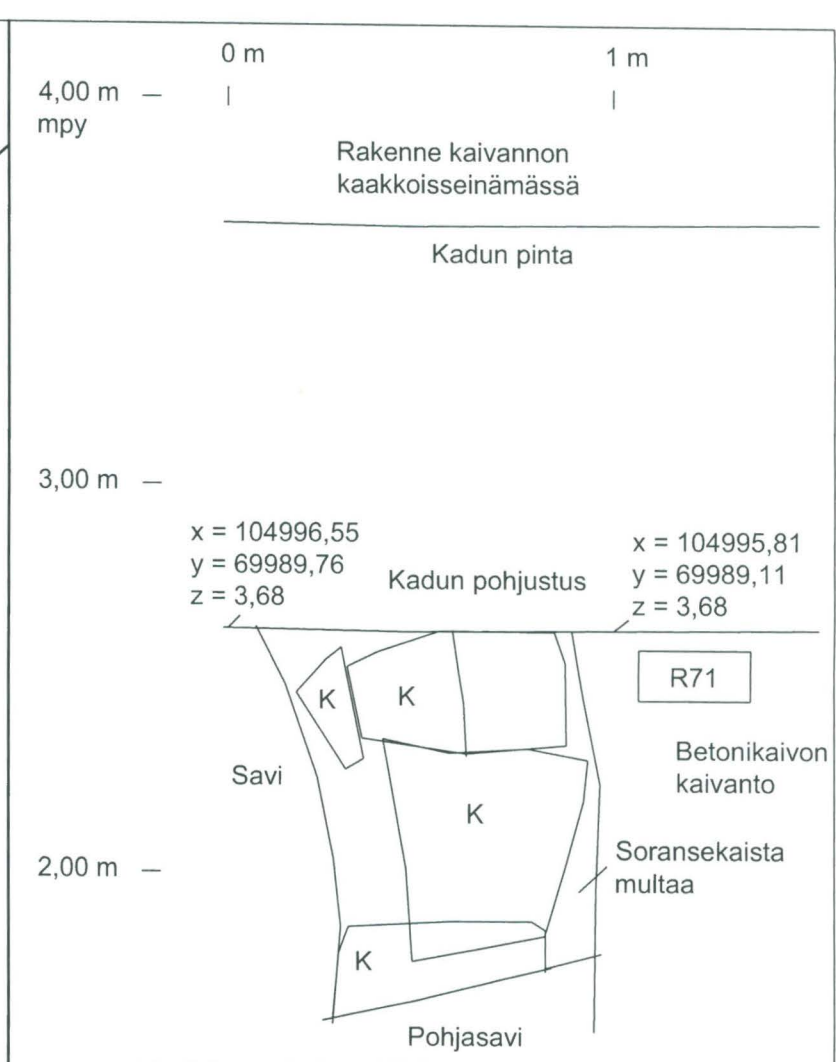
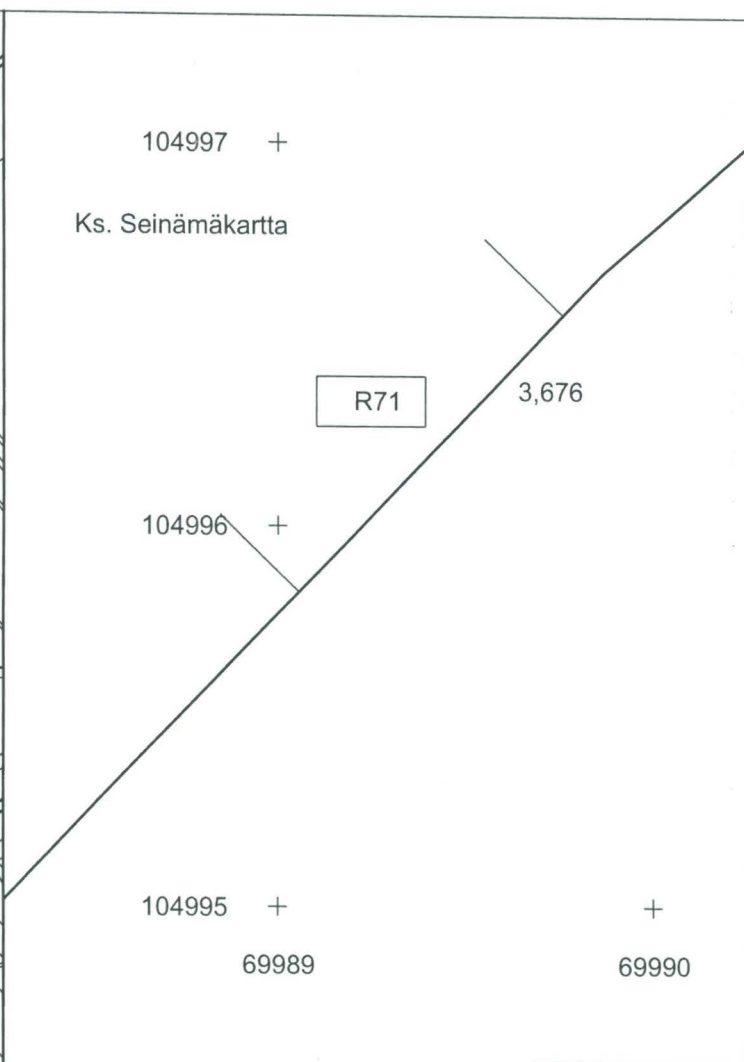
Brahenkatu

Yliopistonkatu

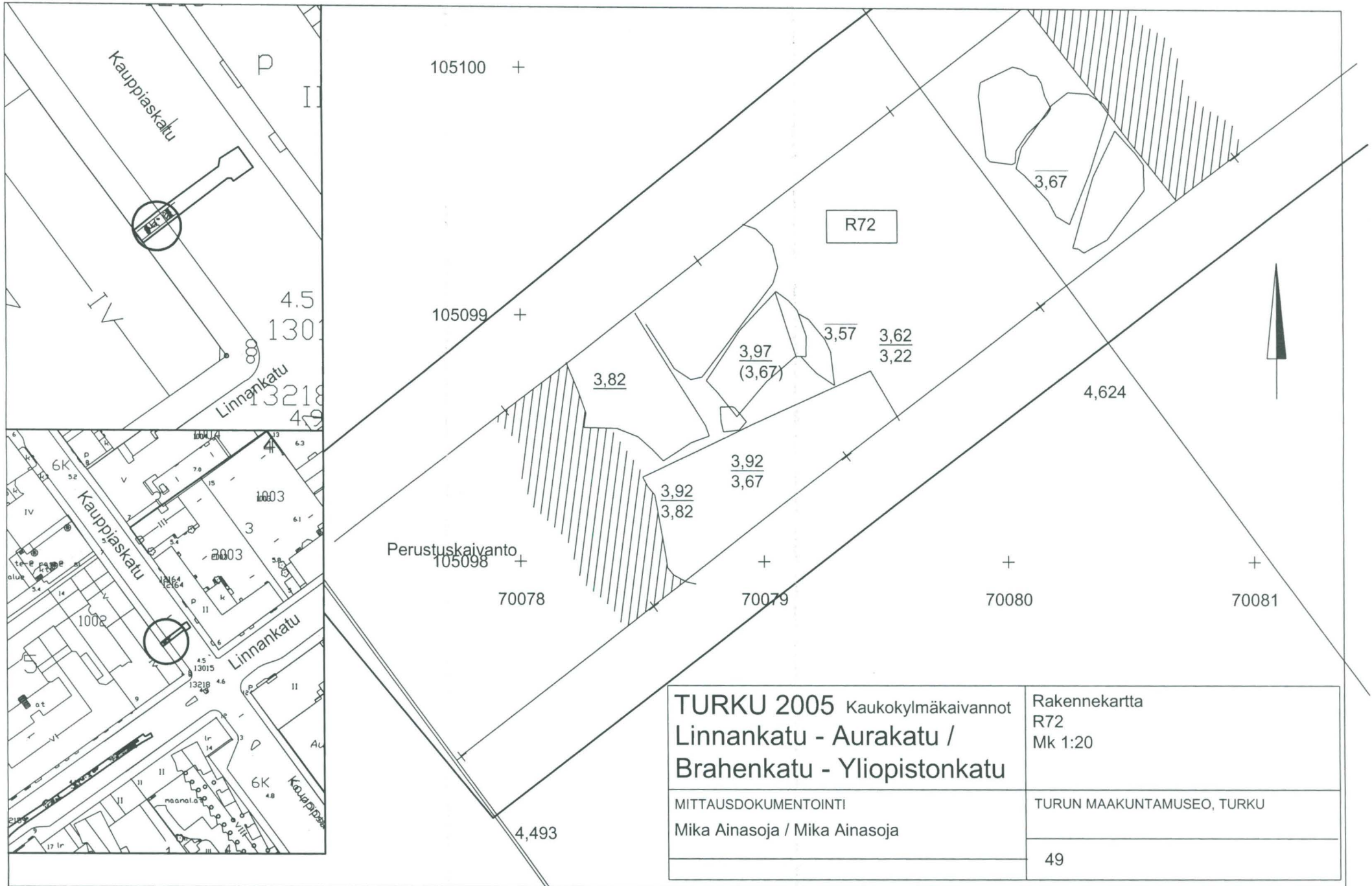
2002



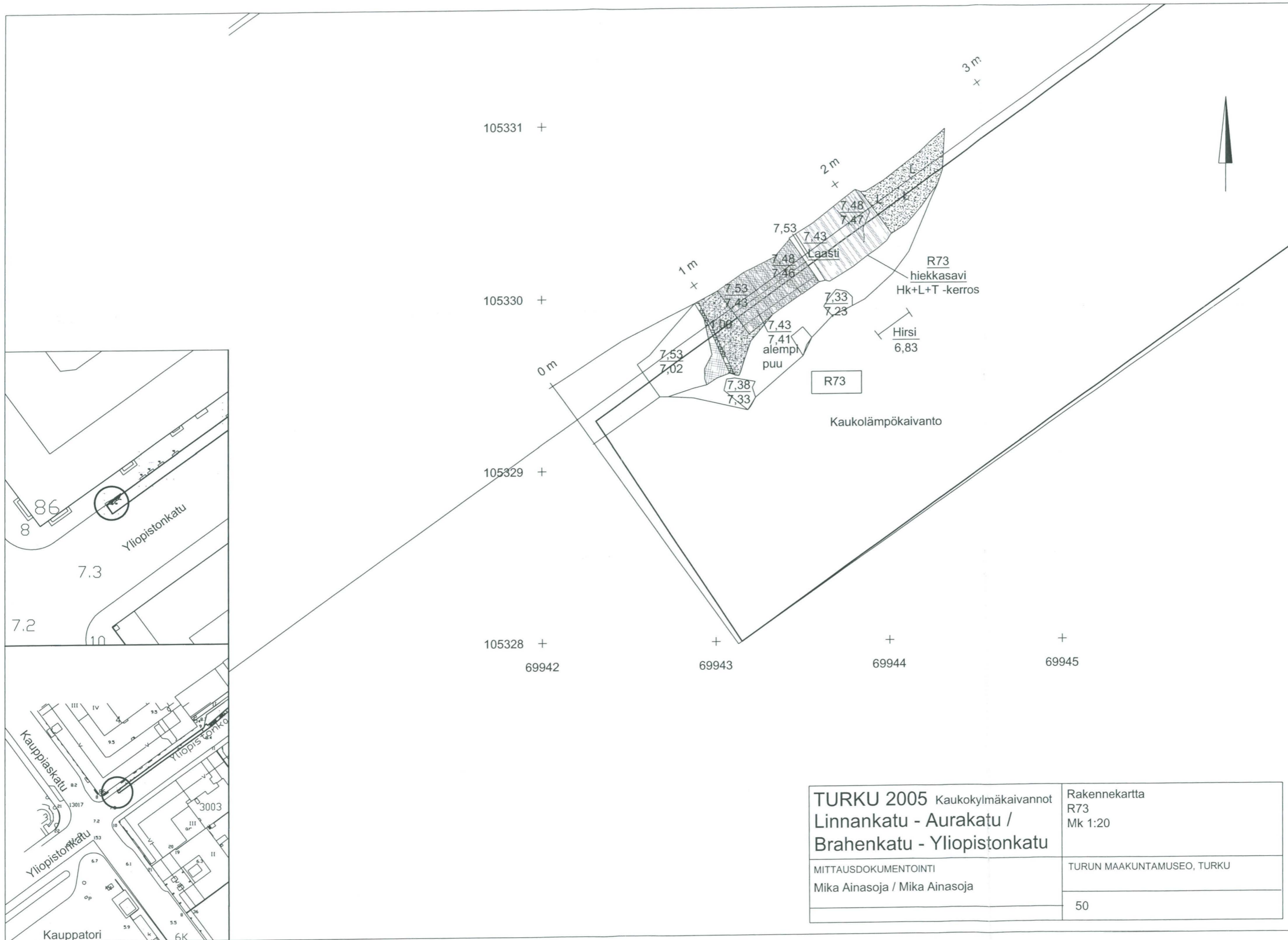




<p>TURKU 2005 Kaukokylmäkaivannot Linnankatu - Aurakatu / Brahenkatu - Yliopistonkatu</p>	<p>Rakennekartta R71 Mk 1:20</p>
<p>MITTAUSDOKUMENTOINTI Mika Ainasoja / Mika Ainasoja</p>	<p>TURUN MAAKUNTAMUSEO, TURKU</p>
	<p>48</p>



<p>TURKU 2005 Kaukokylmäkaivannot Linnankatu - Aurakatu / Brahenkatu - Yliopistonkatu</p>	<p>Rakennekartta R72 Mk 1:20</p>
<p>MITTAUSDOKUMENTOINTI Mika Ainasoja / Mika Ainasoja</p>	<p>TURUN MAAKUNTAMUSEO, TURKU</p>
	<p>49</p>



105331 +

105330 +

105329 +

105328 +
69942

69943

69944

69945

1 m +

2 m +

3 m +

7,53
7,43
7,48
7,46
7,43
7,41
7,38
7,33

7,53
7,43
7,48
7,46
7,43
7,41
7,38
7,33

7,33
7,23

R73

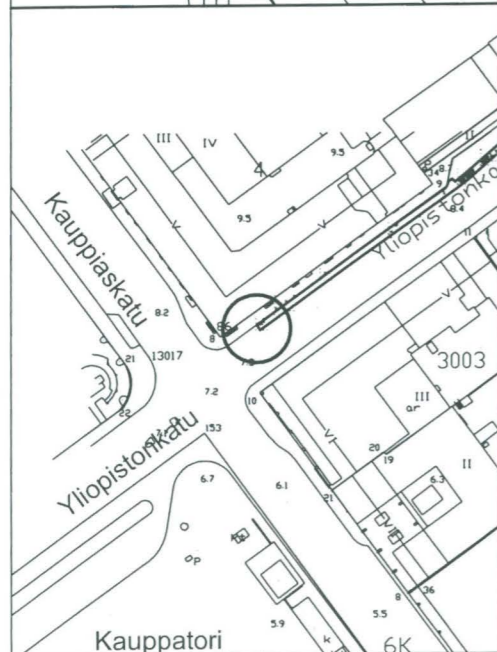
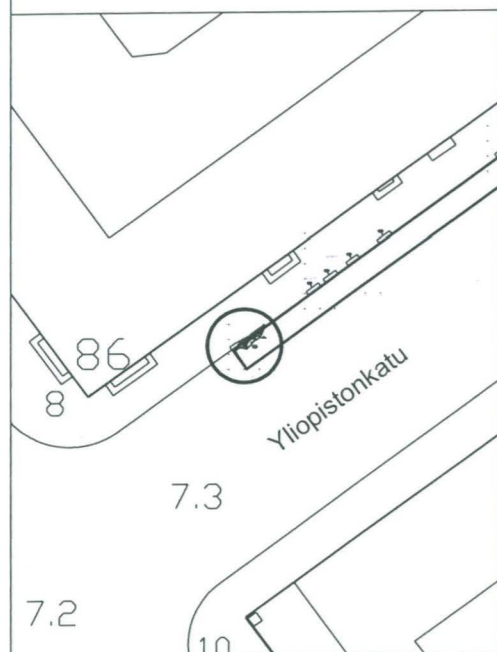
Kaukolämpökaivanto

R73
hiekkasavi
Hk+L+T -kerros

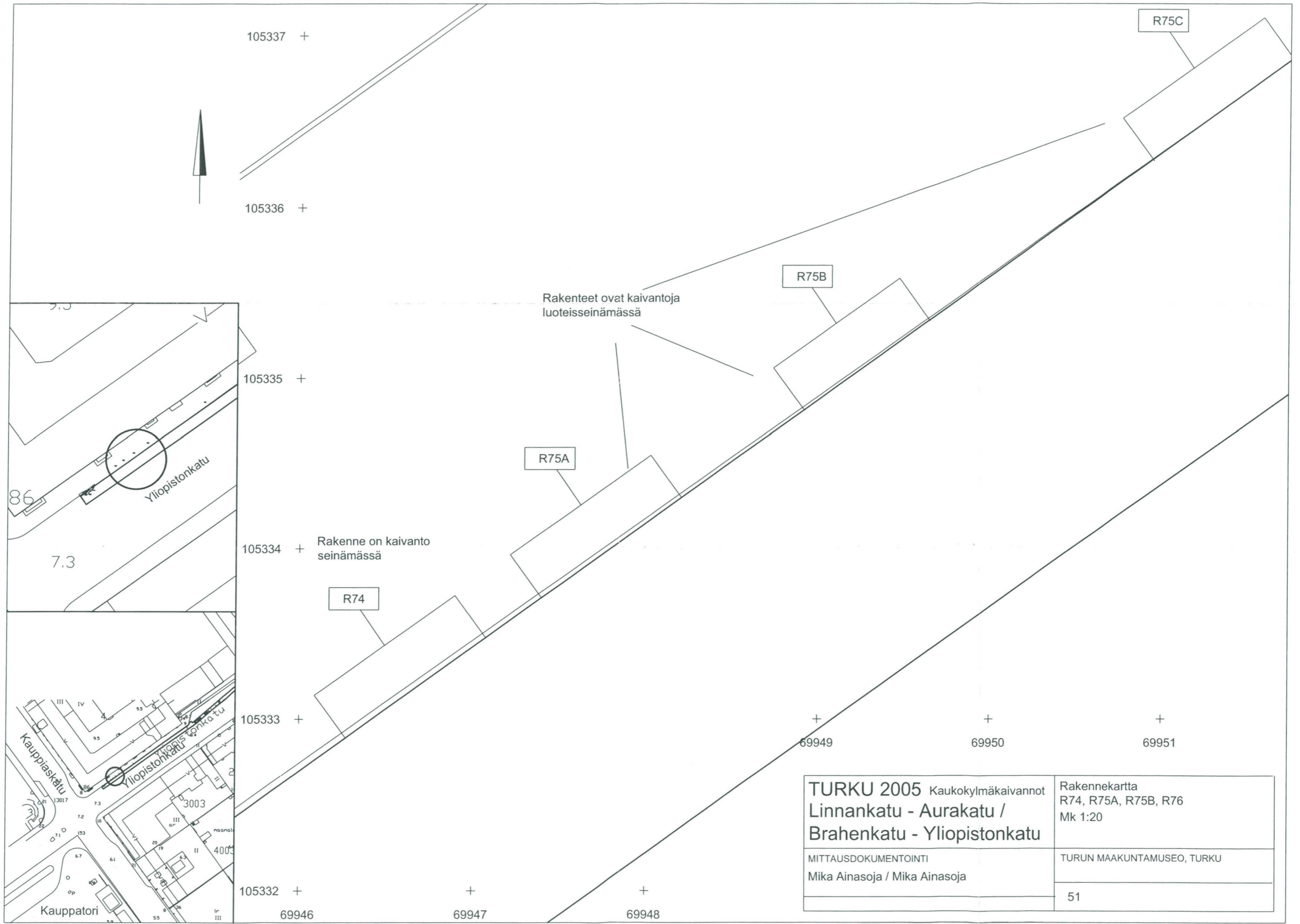
Hirsi
6,83

Laasti

7,43
7,41
alempi
puu



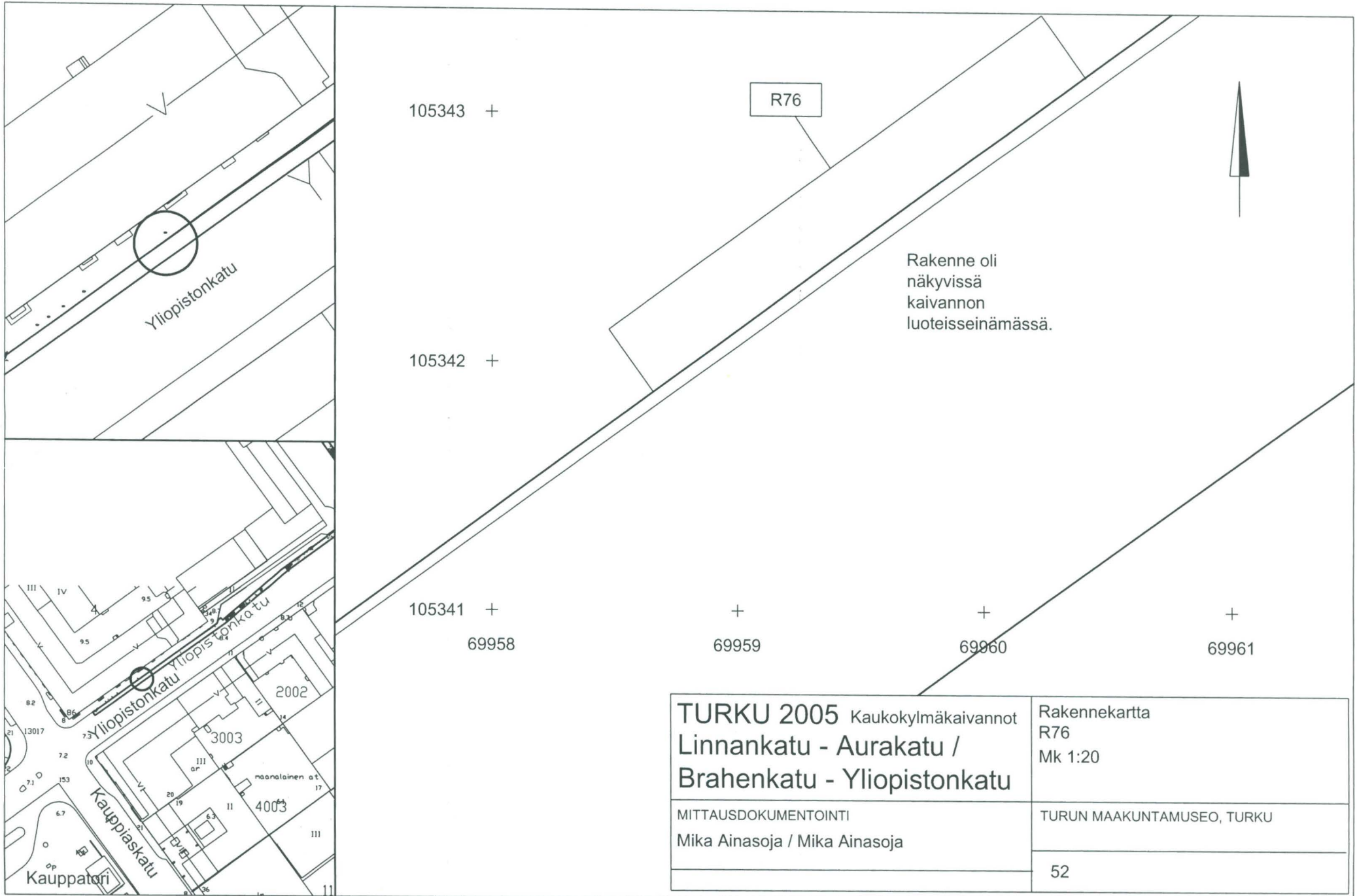
TURKU 2005 Kaukokylmäkaivannot Linnankatu - Aurakatu / Brahenkatu - Yliopistonkatu		Rakennekartta R73 Mk 1:20
MITTAUSDOKUMENTOINTI Mika Ainasoja / Mika Ainasoja		TURUN MAAKUNTAMUSEO, TURKU
		50



Rakenteet ovat kaivantoja luoteisseinämässä

Rakenne on kaivanto seinämässä

TURKU 2005 Kaukokylmäkaivannot Linnankatu - Aurakatu / Brahenkatu - Yliopistonkatu		Rakennekartta R74, R75A, R75B, R76 Mk 1:20
MITTAUSDOKUMENTOINTI Mika Ainasoja / Mika Ainasoja		TURUN MAAKUNTAMUSEO, TURKU
		51



105343 +

R76

Rakenne oli
näkyvissä
kaivannon
luoteisseinämässä.

105342 +

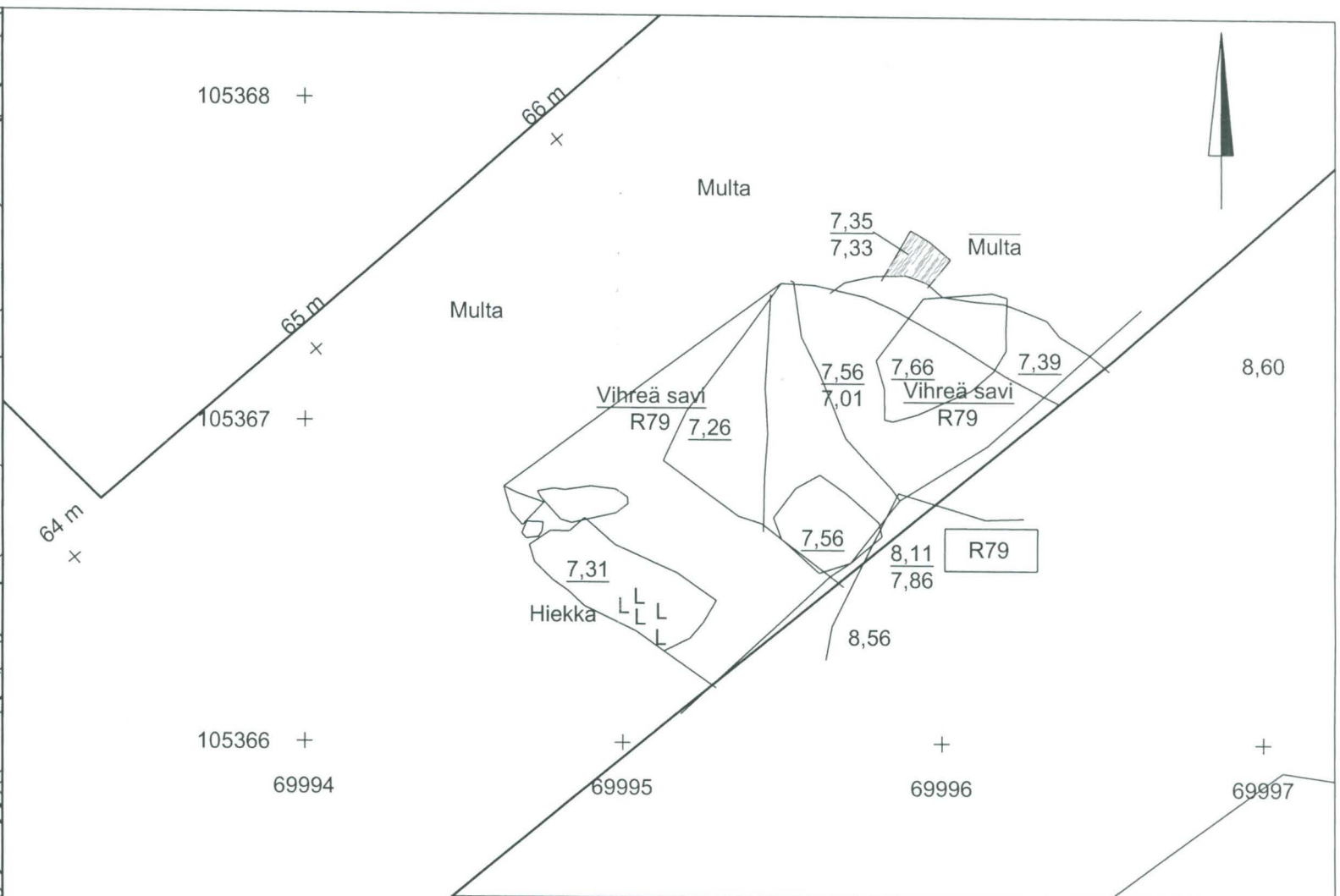
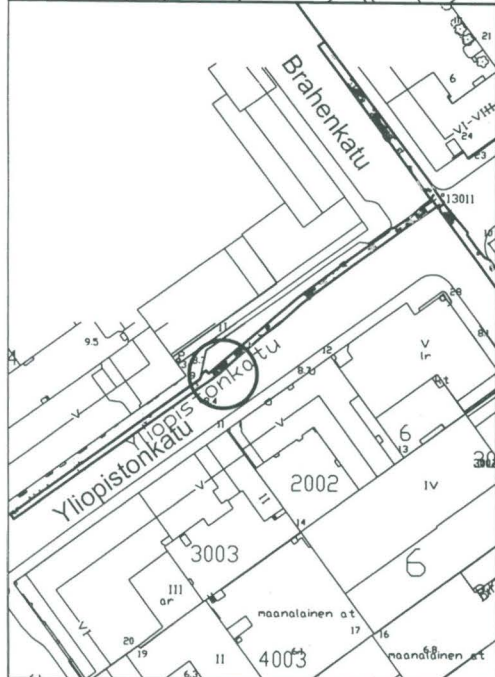
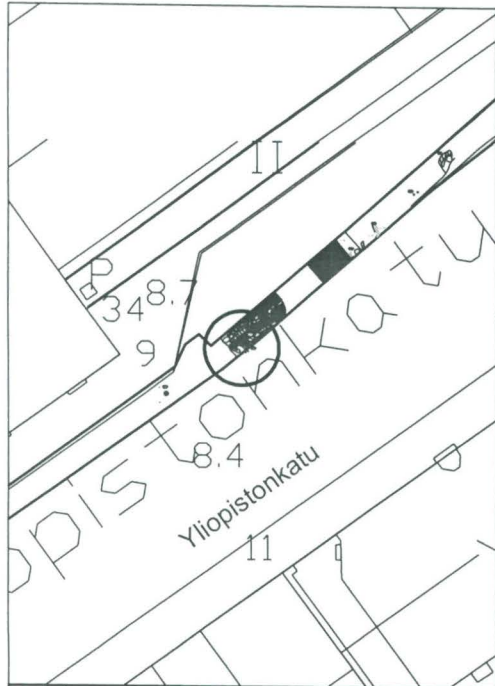
105341 +
69958

+
69959

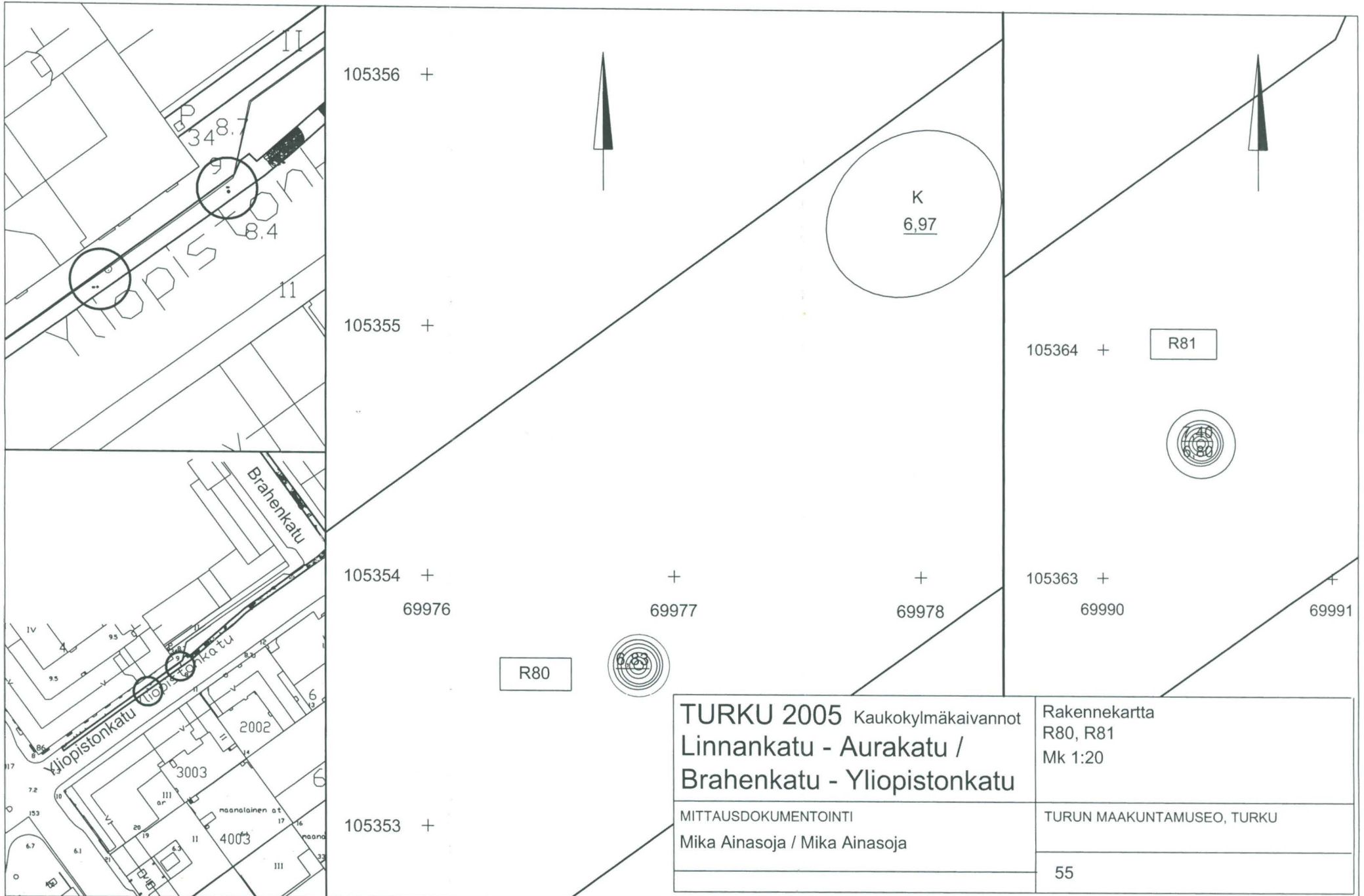
+
69960

+
69961

<p>TURKU 2005 Kaukokylmäkaivannot Linnankatu - Aurakatu / Brahenkatu - Yliopistonkatu</p>	<p>Rakennekartta R76 Mk 1:20</p>
<p>MITTAUSDOKUMENTOINTI Mika Ainasoja / Mika Ainasoja</p>	<p>TURUN MAAKUNTAMUSEO, TURKU</p>
	<p>52</p>



TURKU 2005 Kaukokylmäkaivannot Linnankatu - Aurakatu / Brahenkatu - Yliopistonkatu		Rakennekartta R79 Mk 1:20
MITTAUSDOKUMENTOINTI Mika Ainasoja / Mika Ainasoja		TURUN MAAKUNTAMUSEO, TURKU
		54

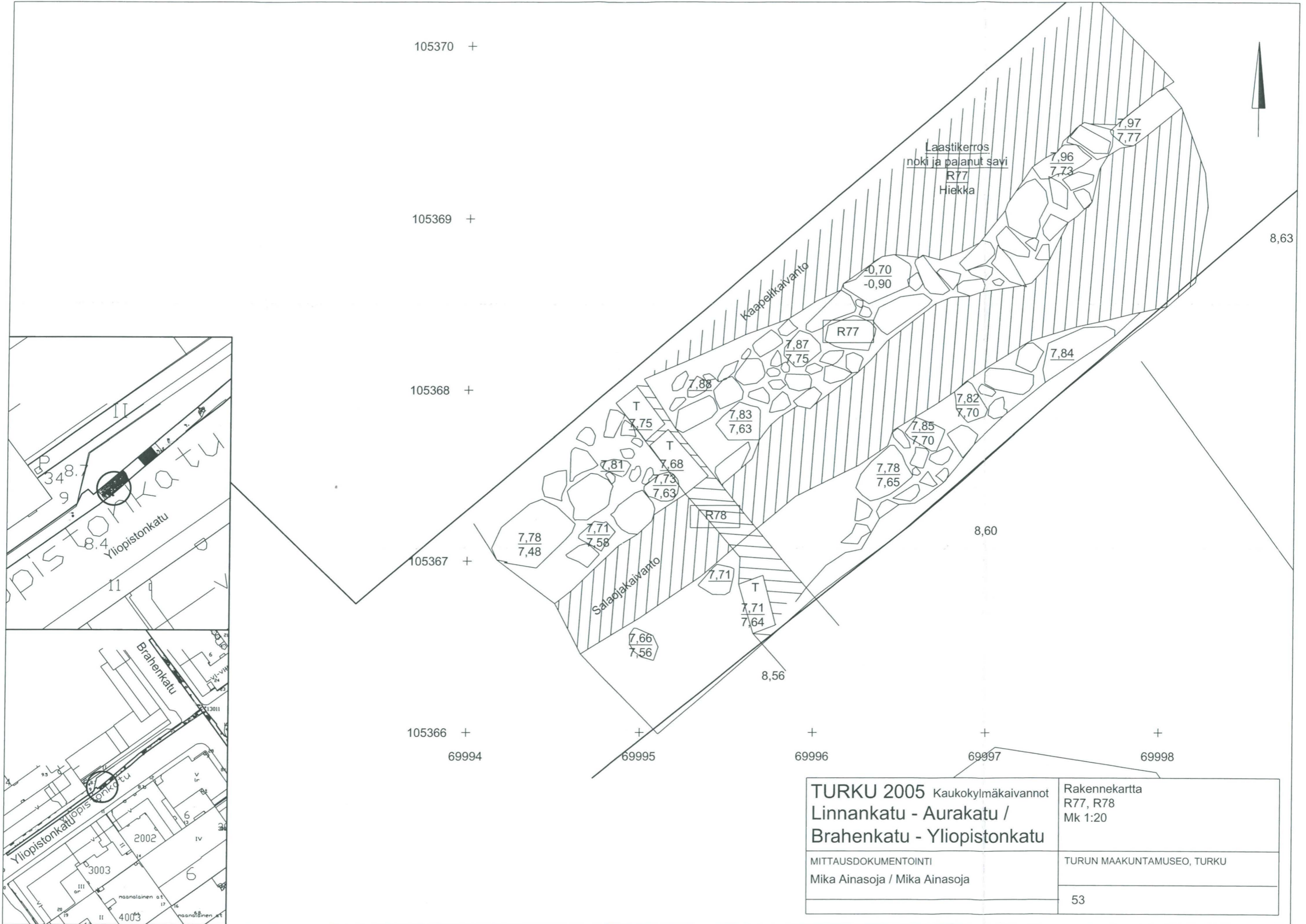


TURKU 2005 Kaukokylmäkaivannot
 Linnankatu - Aurakatu /
 Brahenkatu - Yliopistonkatu

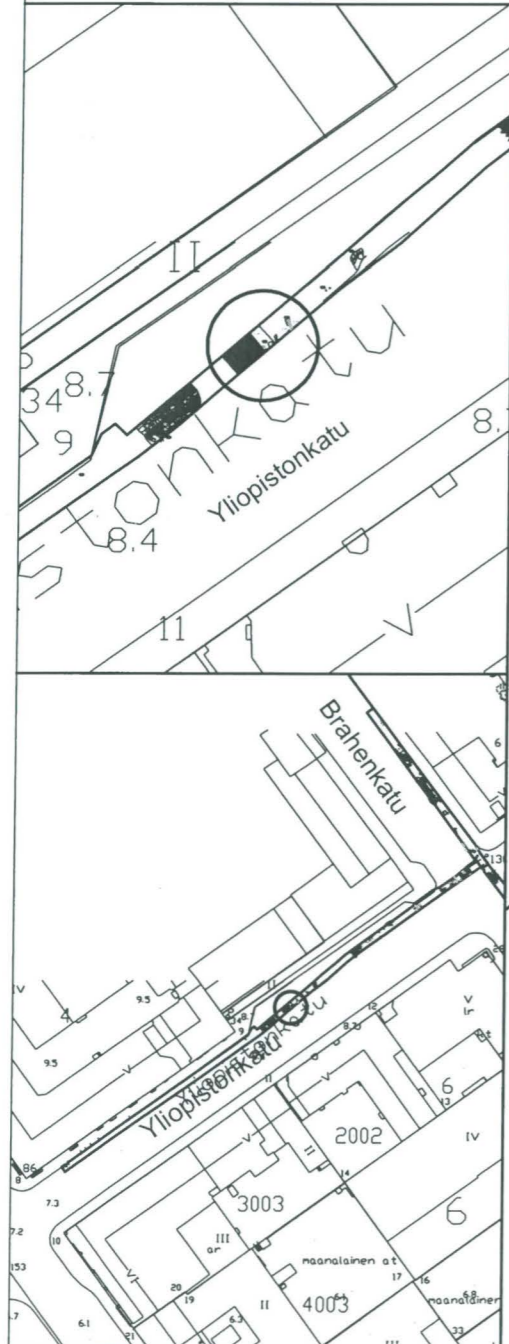
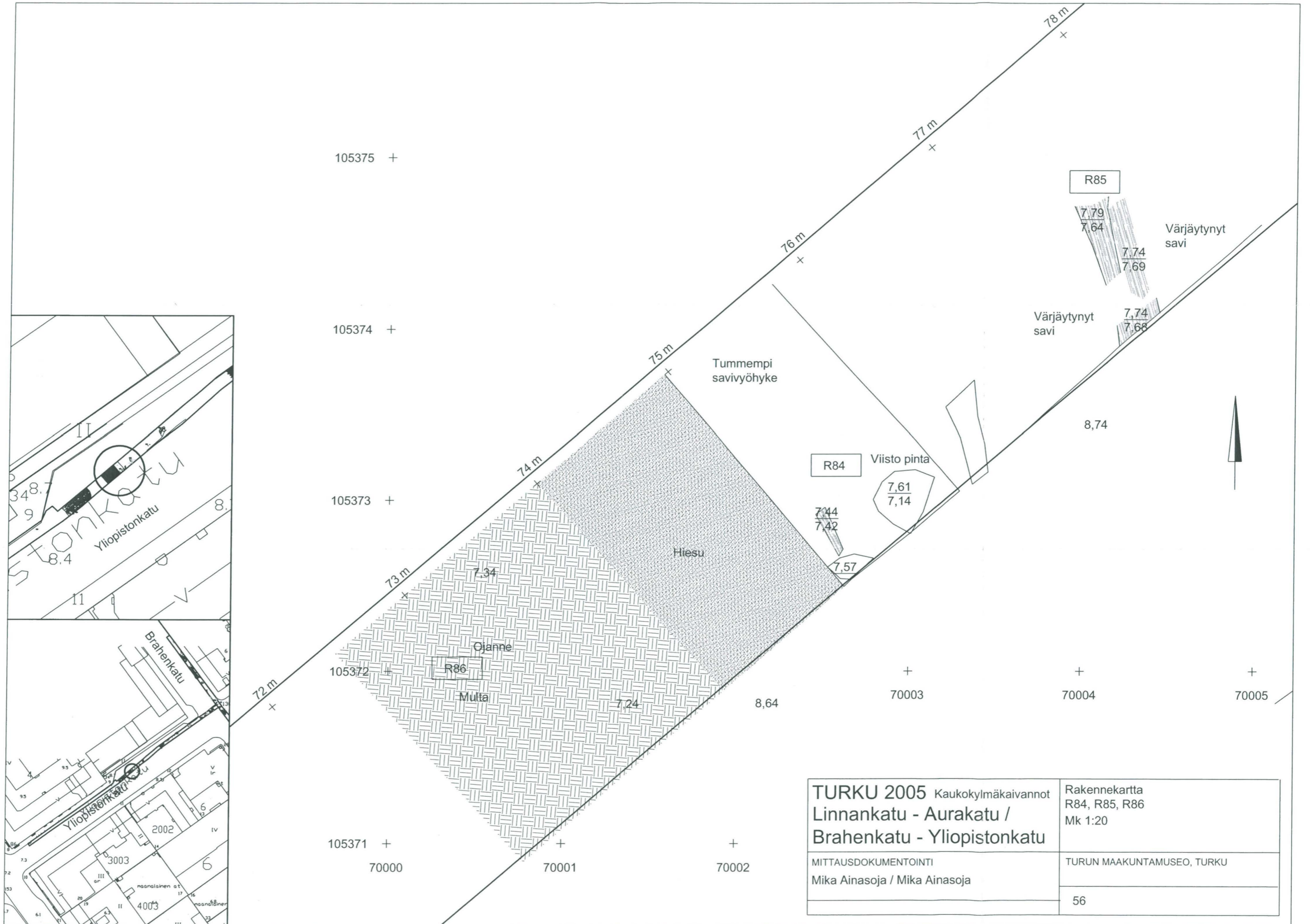
Rakennekartta
 R80, R81
 Mk 1:20

MITTAUSDOKUMENTOINTI
 Mika Ainasoja / Mika Ainasoja

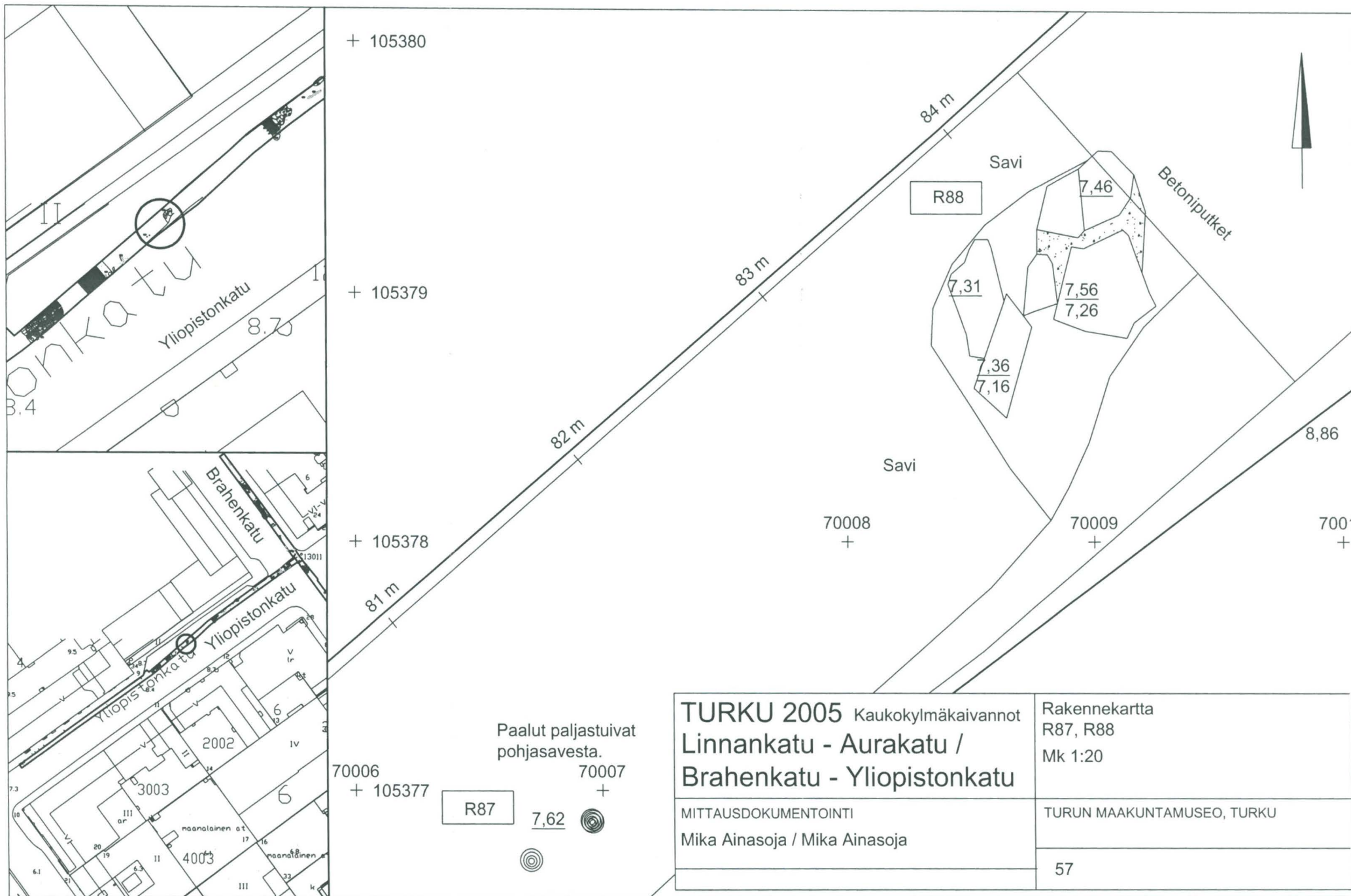
TURUN MAAKUNTAMUSEO, TURKU

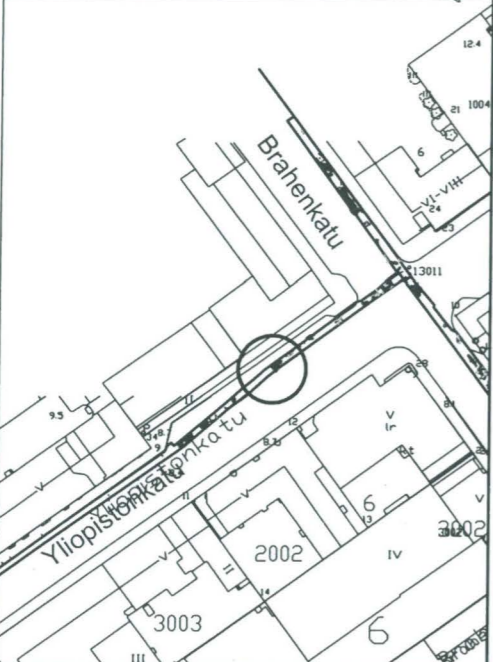
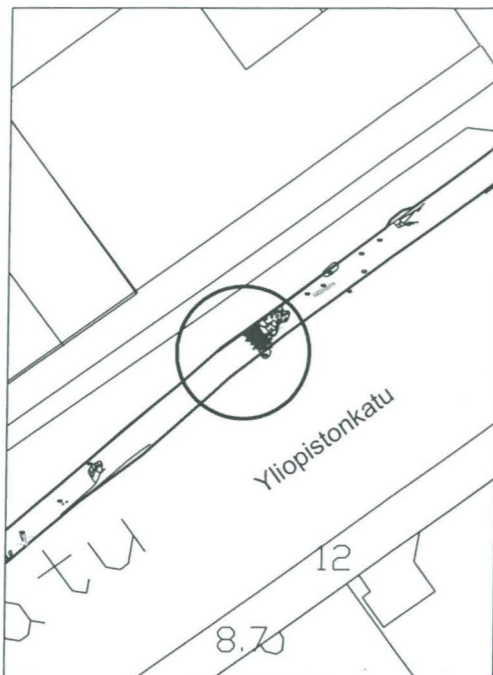
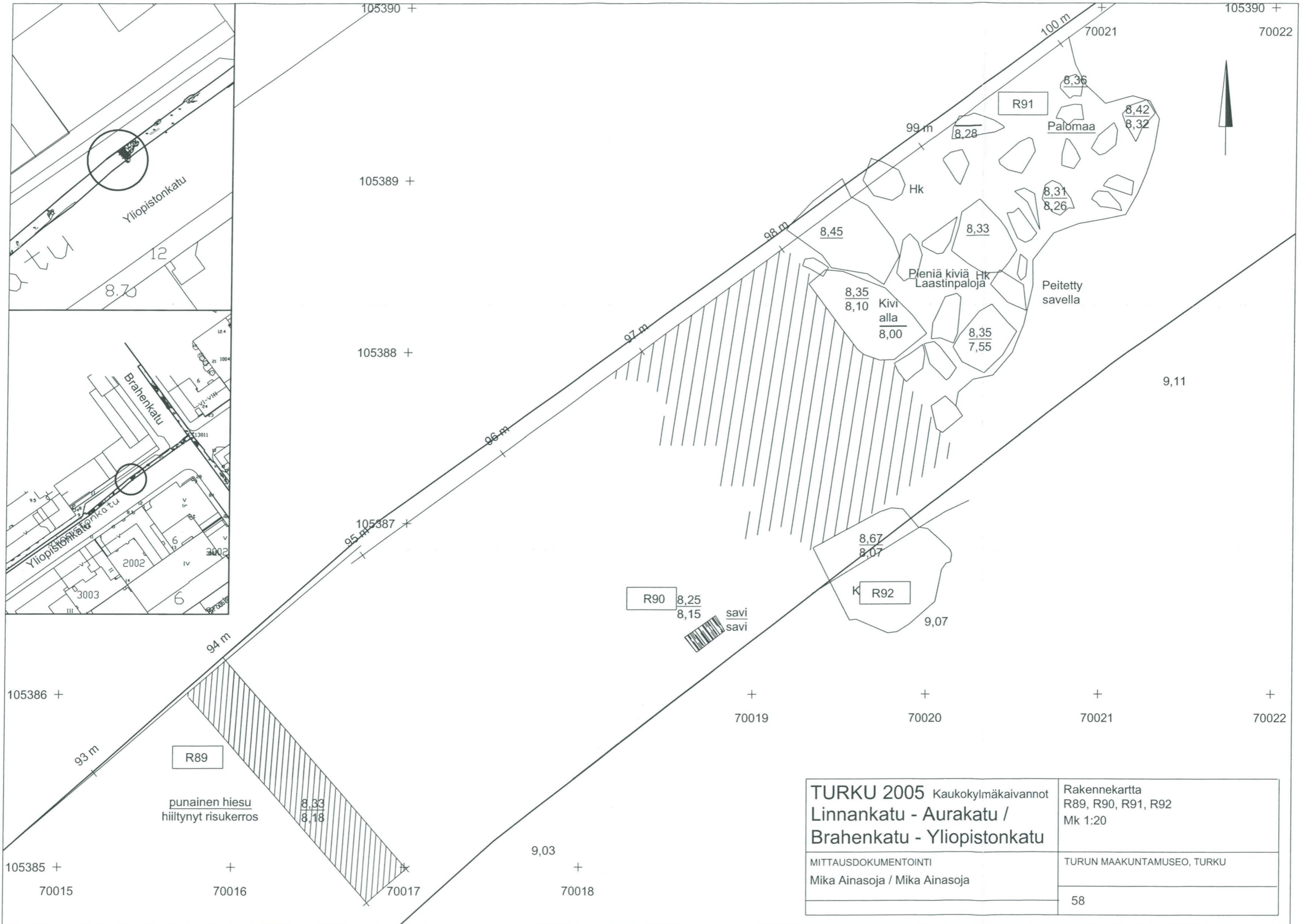


<p>TURKU 2005 Kaukokylmäkaivannot Linnankatu - Aurakatu / Brahenkatu - Yliopistonkatu</p>	<p>Rakennekartta R77, R78 Mk 1:20</p>
<p>MITTAUSDOKUMENTOINTI Mika Ainasoja / Mika Ainasoja</p>	<p>TURUN MAAKUNTAMUSEO, TURKU</p> <hr/> <p>53</p>

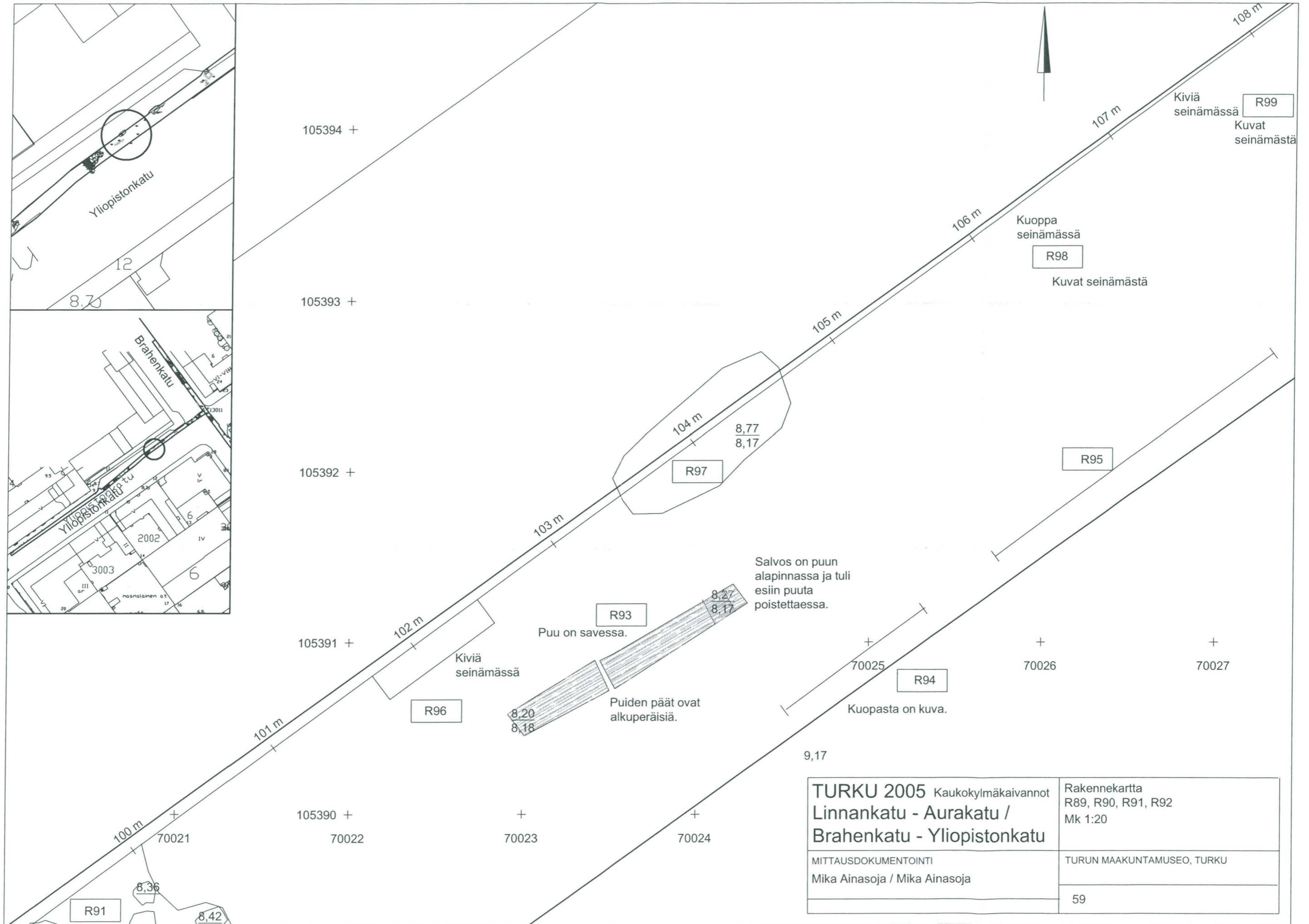


TURKU 2005 Kaukokylmäkaivannot Linnankatu - Aurakatu / Brahenkatu - Yliopistonkatu		Rakennekartta R84, R85, R86 Mk 1:20
MITTAUSDOKUMENTOINTI Mika Ainasoja / Mika Ainasoja		TURUN MAAKUNTAMUSEO, TURKU
		56

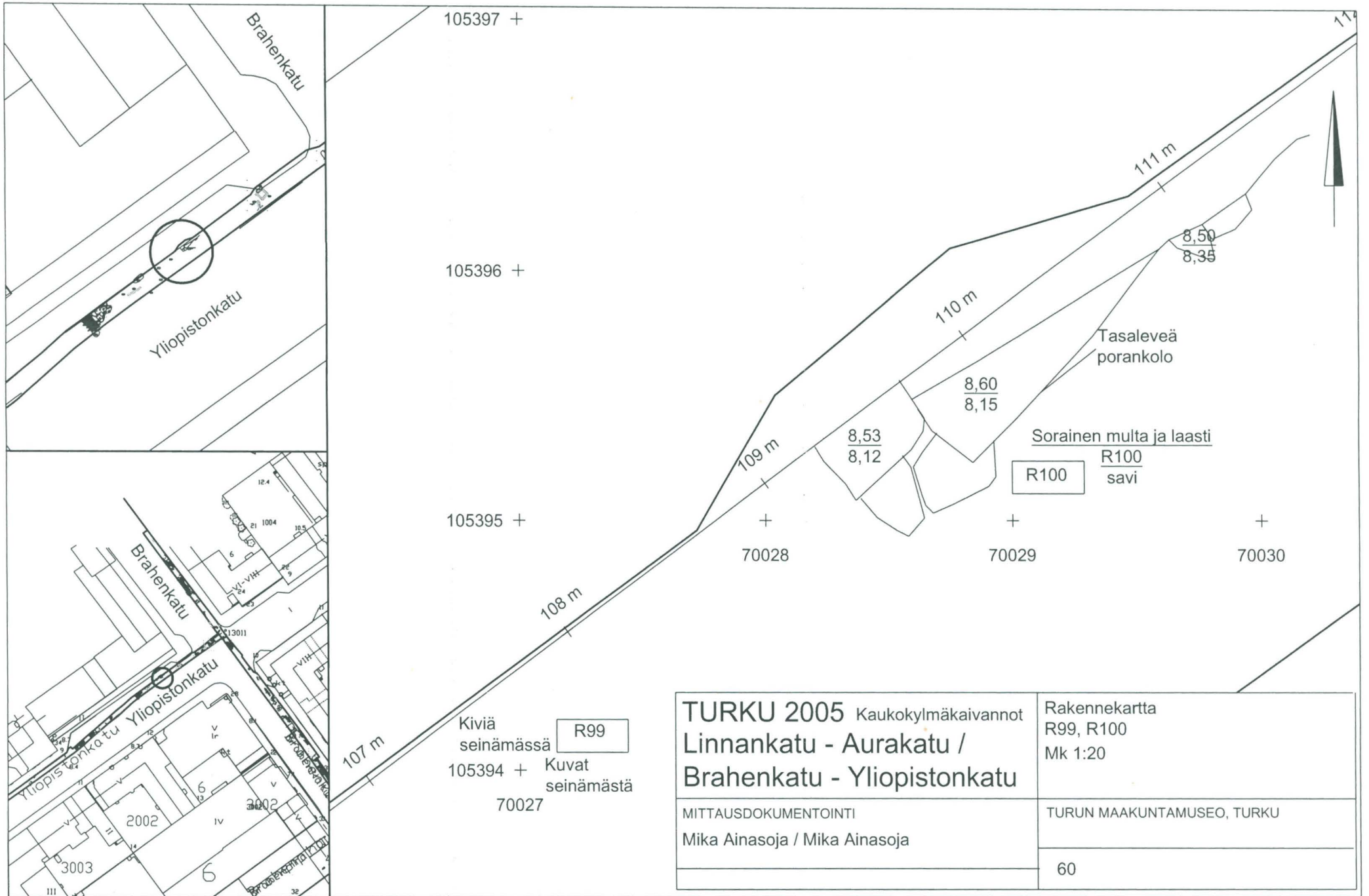




TURKU 2005 Kaukokylmäkaivannot Linnankatu - Aurakatu / Brahenkatu - Yliopistonkatu		Rakennekartta R89, R90, R91, R92 Mk 1:20
MITTAUSDOKUMENTOINTI Mika Ainasoja / Mika Ainasoja		TURUN MAAKUNTAMUSEO, TURKU
		58



TURKU 2005 Kaukokylmäkaivannot Linnankatu - Aurakatu / Brahenkatu - Yliopistonkatu		Rakennekartta R89, R90, R91, R92 Mk 1:20
MITTAUSDOKUMENTOINTI Mika Ainasoja / Mika Ainasoja		TURUN MAAKUNTAMUSEO, TURKU
		59



105397 +

105396 +

105395 +

105394 +

70028

70029

70030

Kiviä
seinämässä
105394 +
70027

R99

Kuvat
seinämästä

TURKU 2005 Kaukokylmäkaivannot
Linnankatu - Aurakatu /
Brahenkatu - Yliopistonkatu

Rakennekartta
R99, R100
Mk 1:20

MITTAUSDOKUMENTOINTI
Mika Ainasoja / Mika Ainasoja

TURUN MAAKUNTAMUSEO, TURKU

60

111 m

110 m

109 m

108 m

107 m

8,53
8,12

8,60
8,15

8,50
8,35

Tasaleveä
porankolo

Sorainen multa ja laasti

R100

R100
savi

Brahenkatu

Yliopistonkatu

Brahenkatu

Yliopistonkatu

2002

6

3003

3002

1004

12,4

18,5

VI-VIII

VI-VIII

VI-VIII

VI-VIII

VI-VIII

VI-VIII

VI-VIII

VI-VIII

VI-VIII

VI-VIII

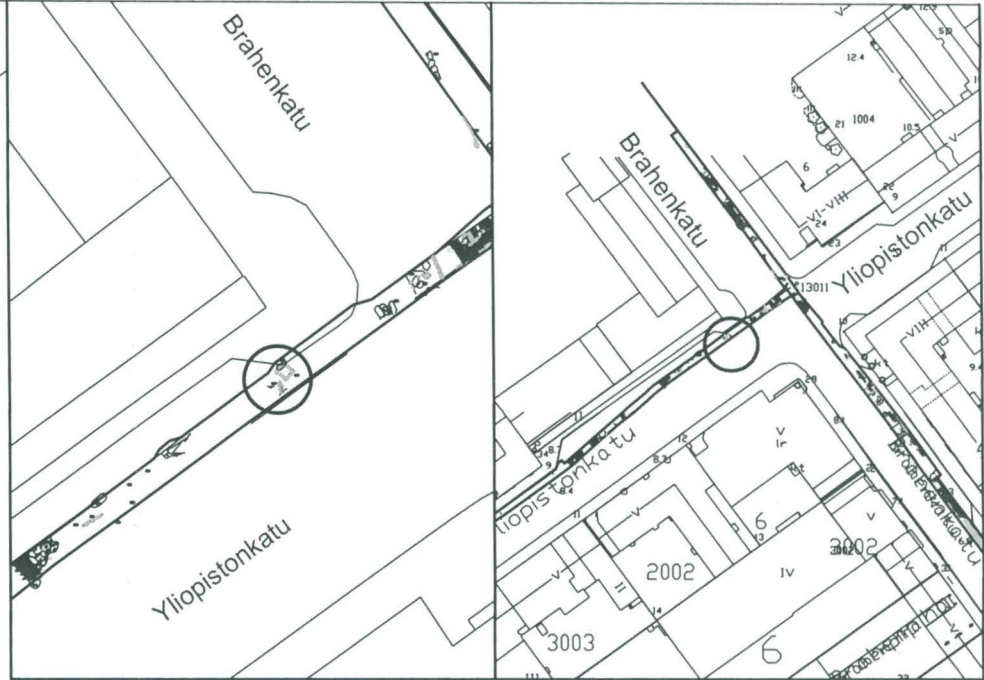
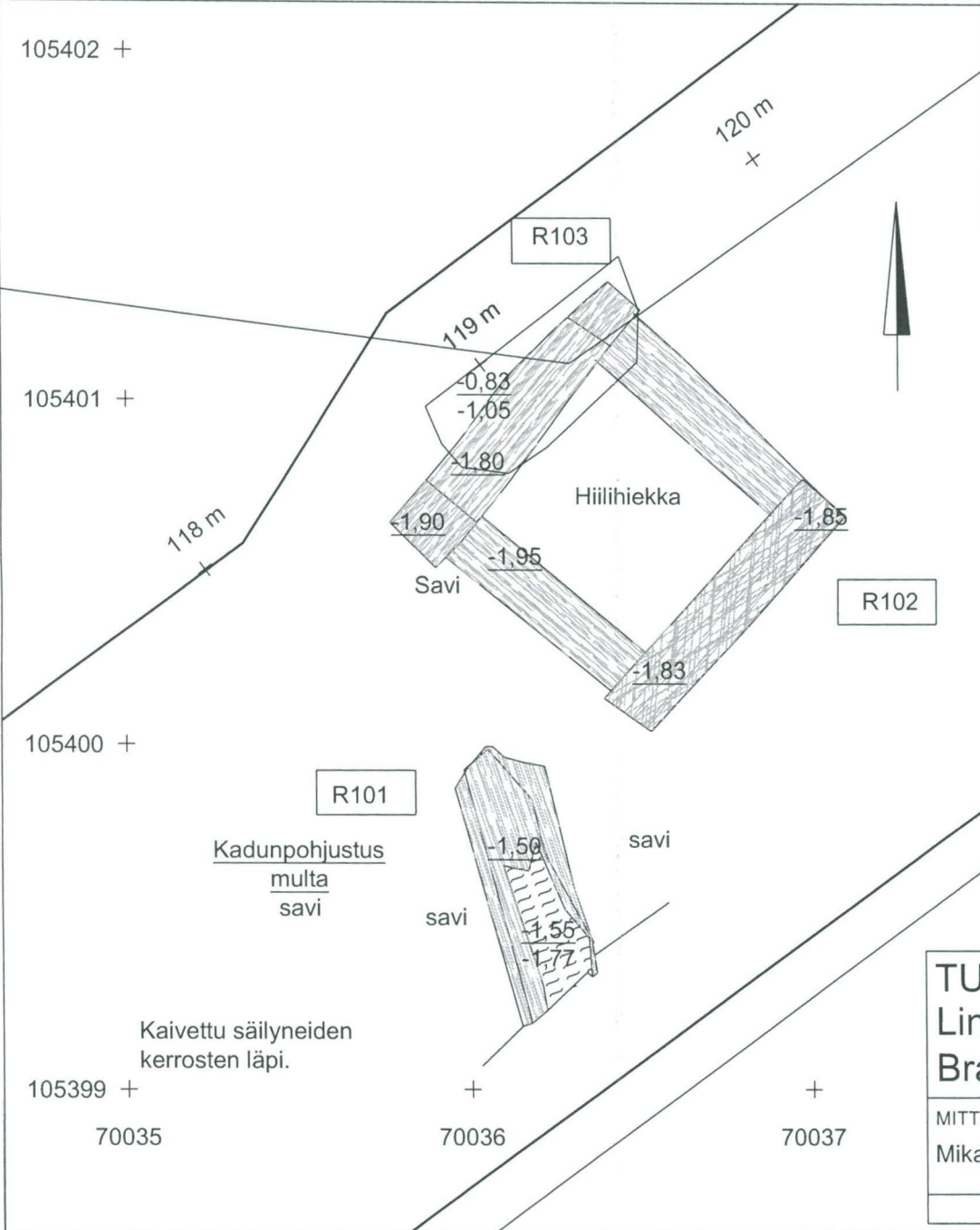
VI-VIII

VI-VIII

VI-VIII

VI-VIII

111

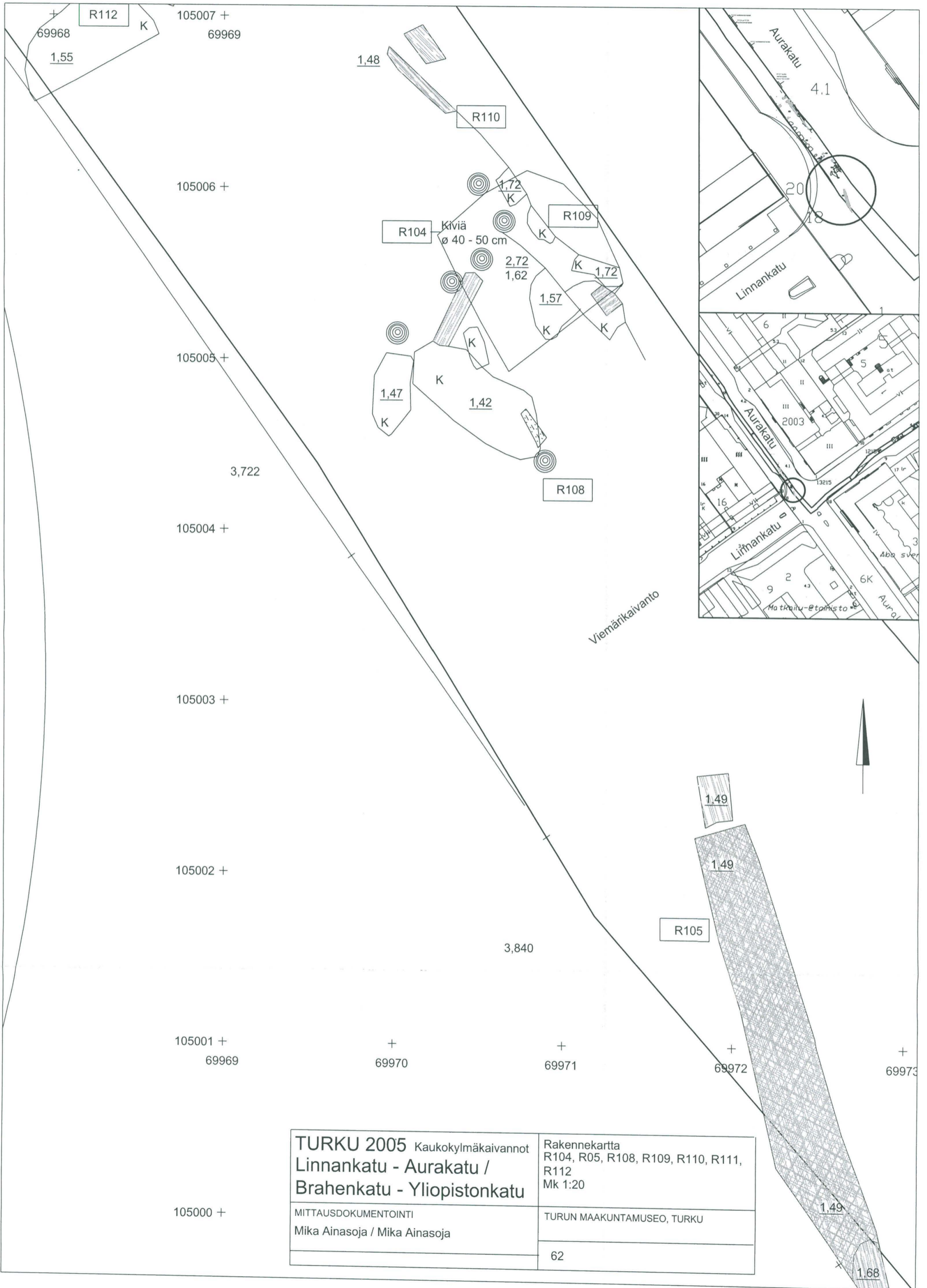


TURKU 2005 Kaukokylmäkaivannot
**Linnankatu - Aurakatu /
 Brahenkatu - Yliopistonkatu**

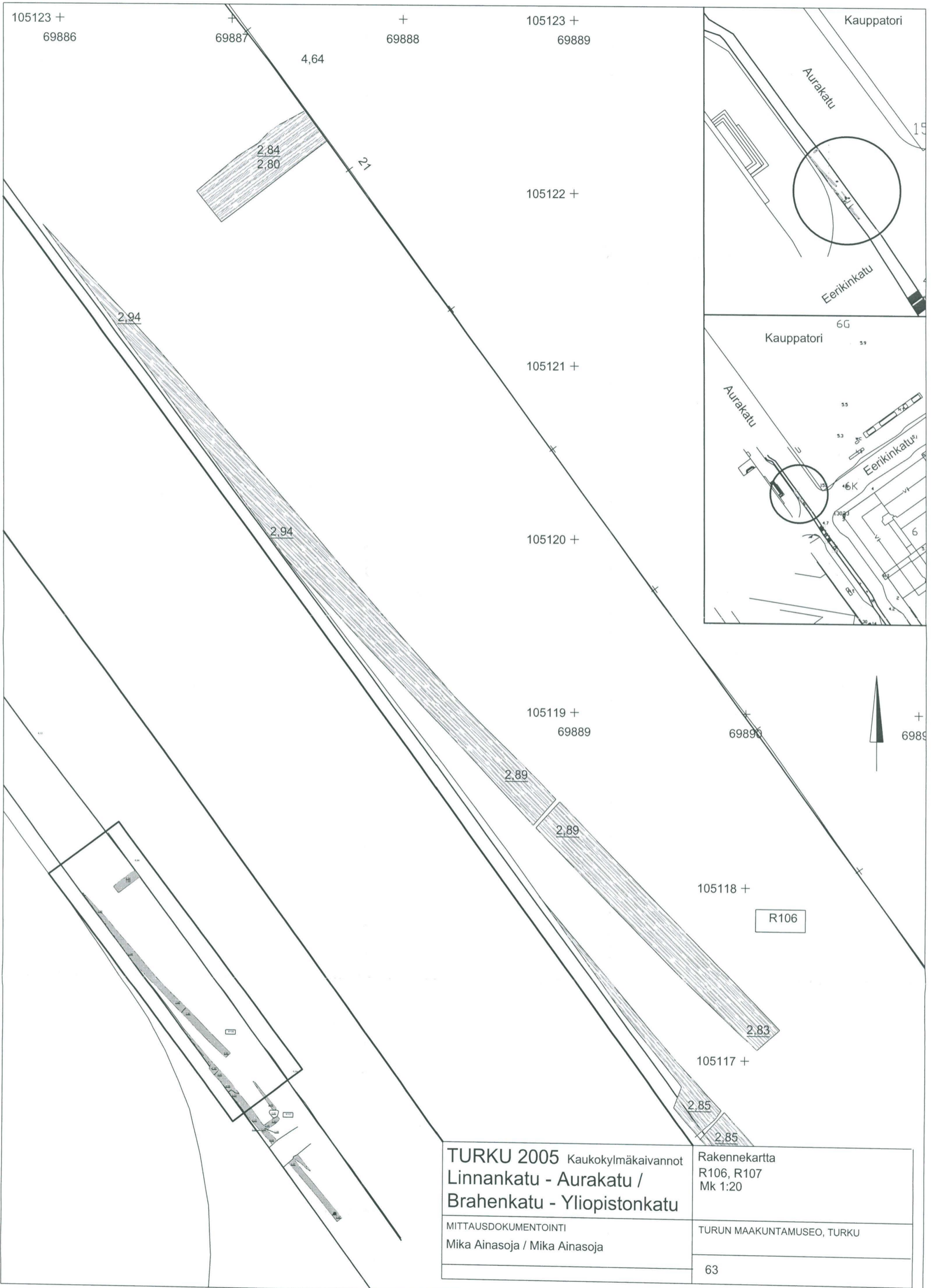
MITTAUSDOKUMENTOINTI
 Mika Ainasoja / Mika Ainasoja

Rakennekartta
 R101, R102, R103
 Mk 1:20

TURUN MAAKUNTAMUSEO, TURKU



TURKU 2005 Kaukokylmäkaivannot Linnankatu - Aurakatu / Brahenkatu - Yliopistonkatu	Rakennekartta R104, R05, R108, R109, R110, R111, R112 Mk 1:20
	TURUN MAAKUNTAMUSEO, TURKU
MITTAUSDOKUMENTOINTI Mika Ainasoja / Mika Ainasoja	62

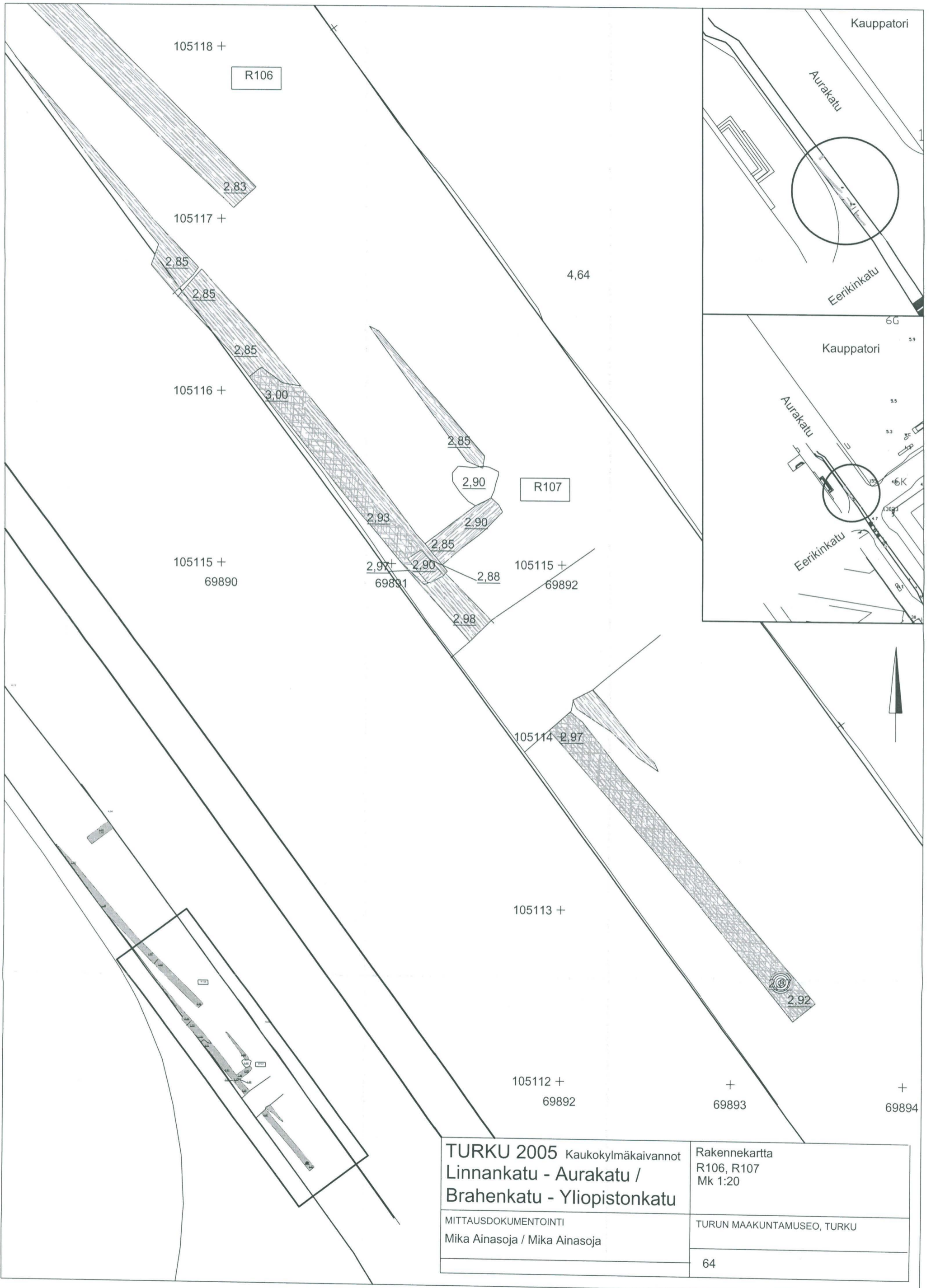


TURKU 2005 Kaukokylmäkaivannot
 Linnankatu - Aurakatu /
 Brahenkatu - Yliopistonkatu

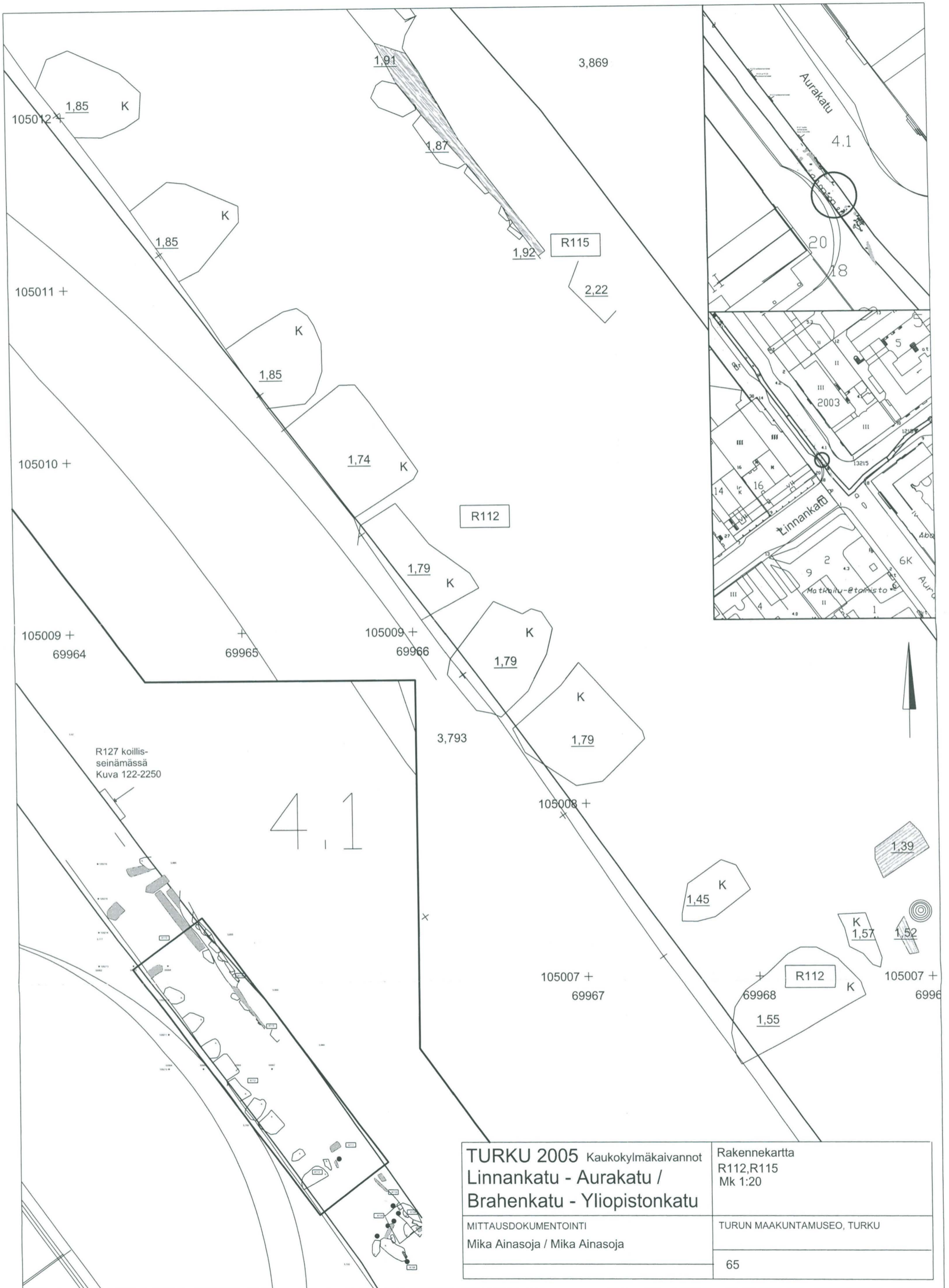
Rakennekartta
 R106, R107
 Mk 1:20

MITTAUSDOKUMENTOINTI
 Mika Ainasoja / Mika Ainasoja

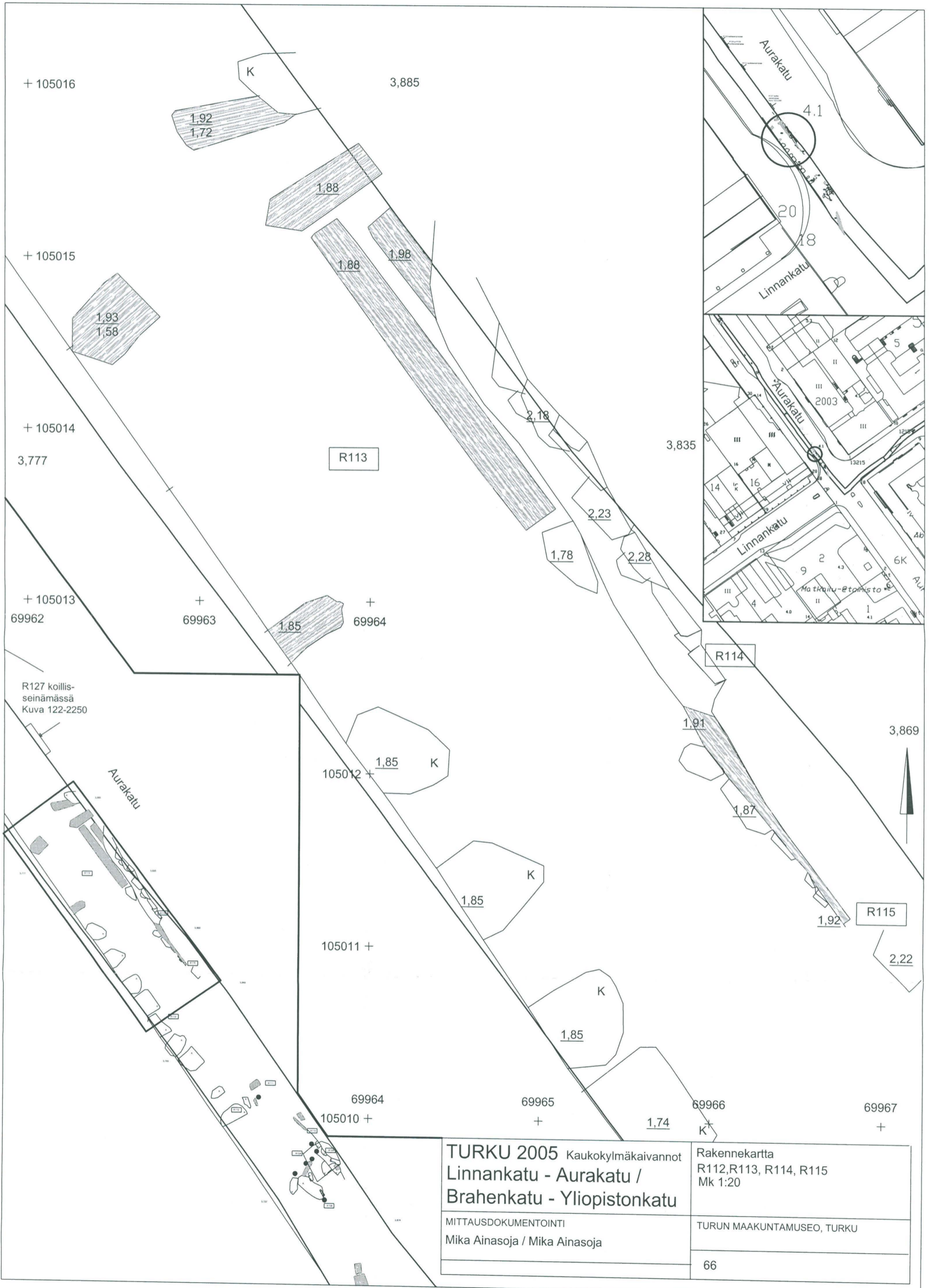
TURUN MAAKUNTAMUSEO, TURKU



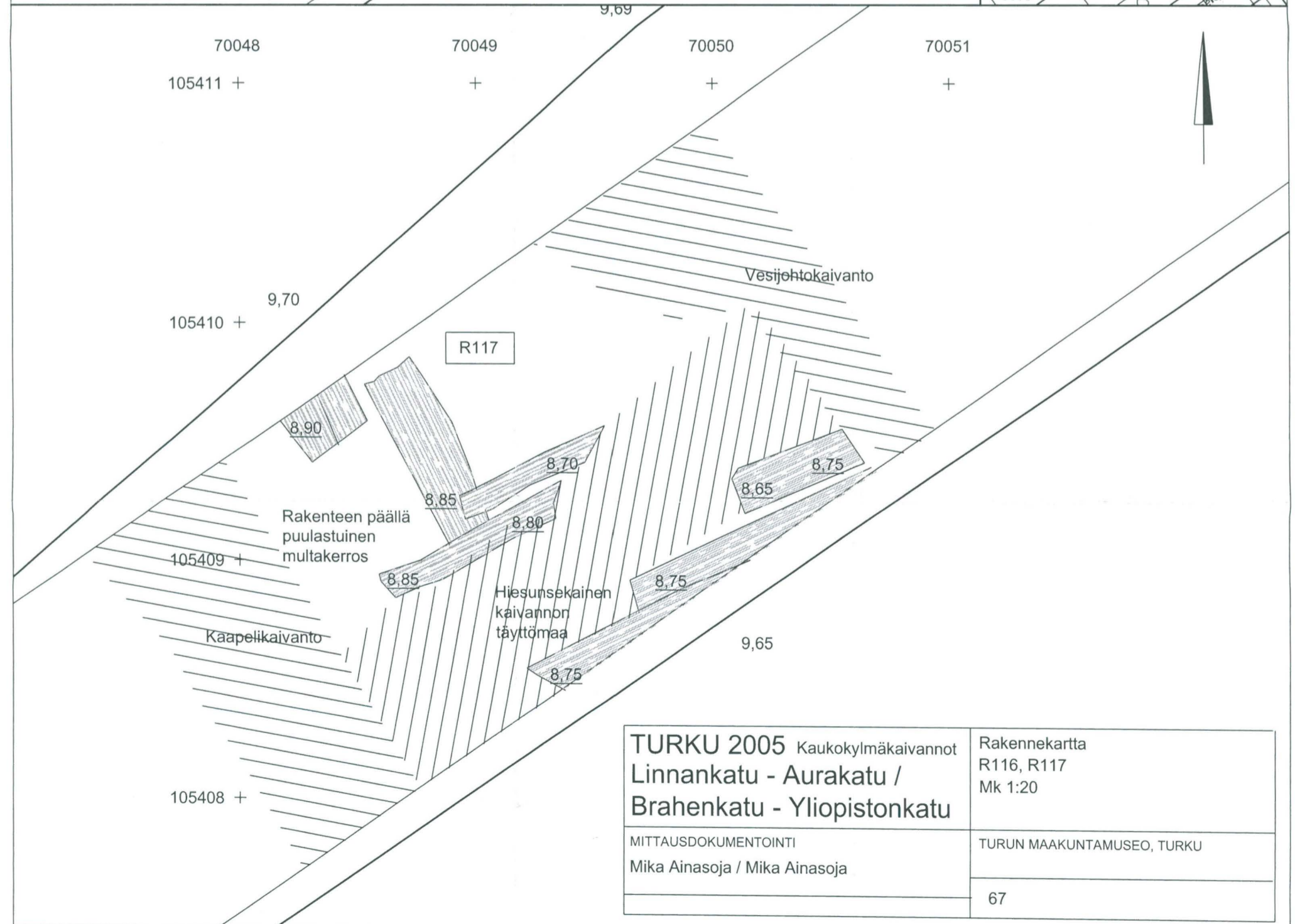
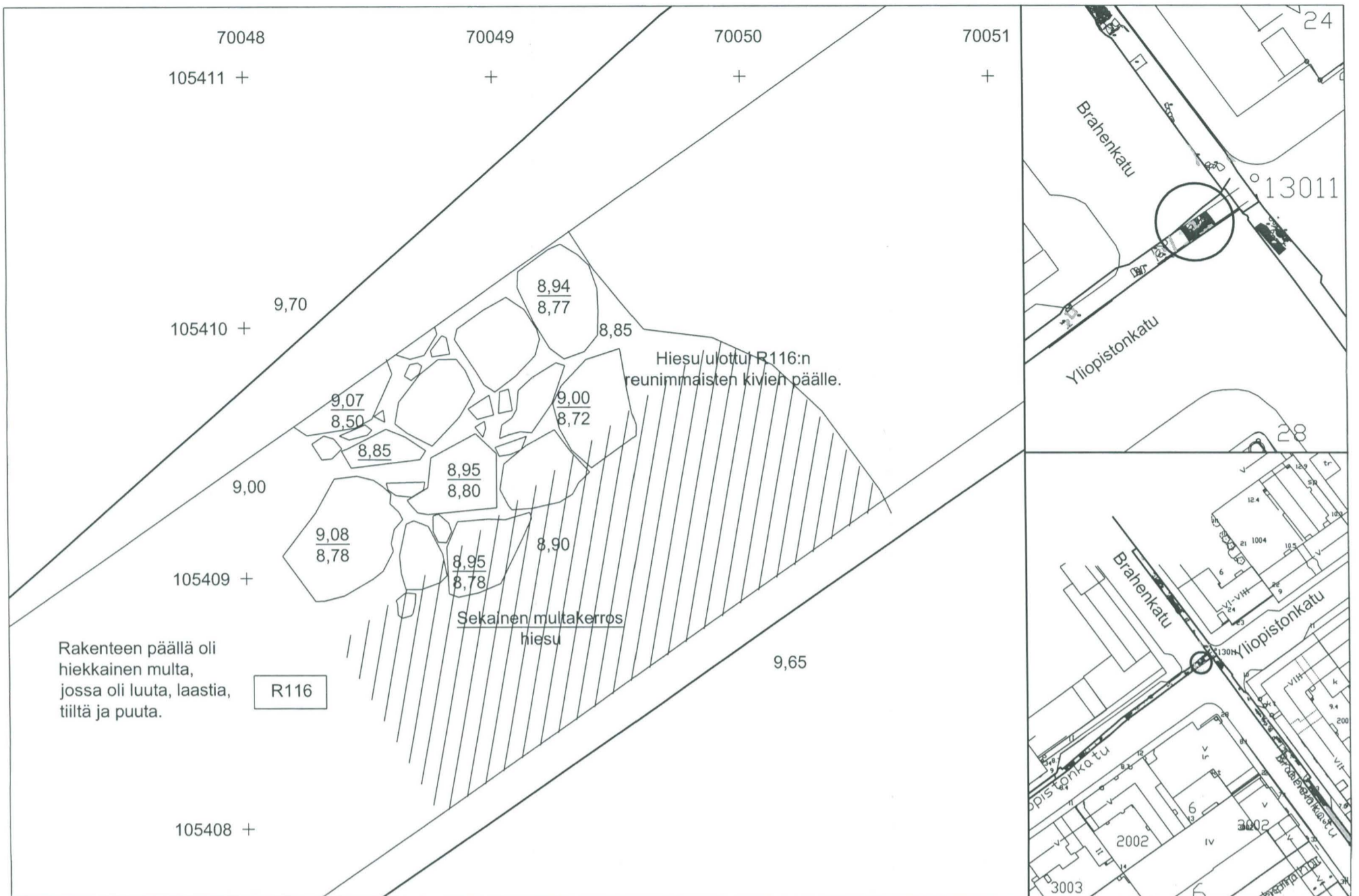
TURKU 2005 Kaukokylmäkaivannot Linnankatu - Aurakatu / Brahenkatu - Yliopistonkatu		Rakennekartta R106, R107 Mk 1:20
MITTAUSDOKUMENTOINTI Mika Ainasoja / Mika Ainasoja		TURUN MAAKUNTAMUSEO, TURKU
		64

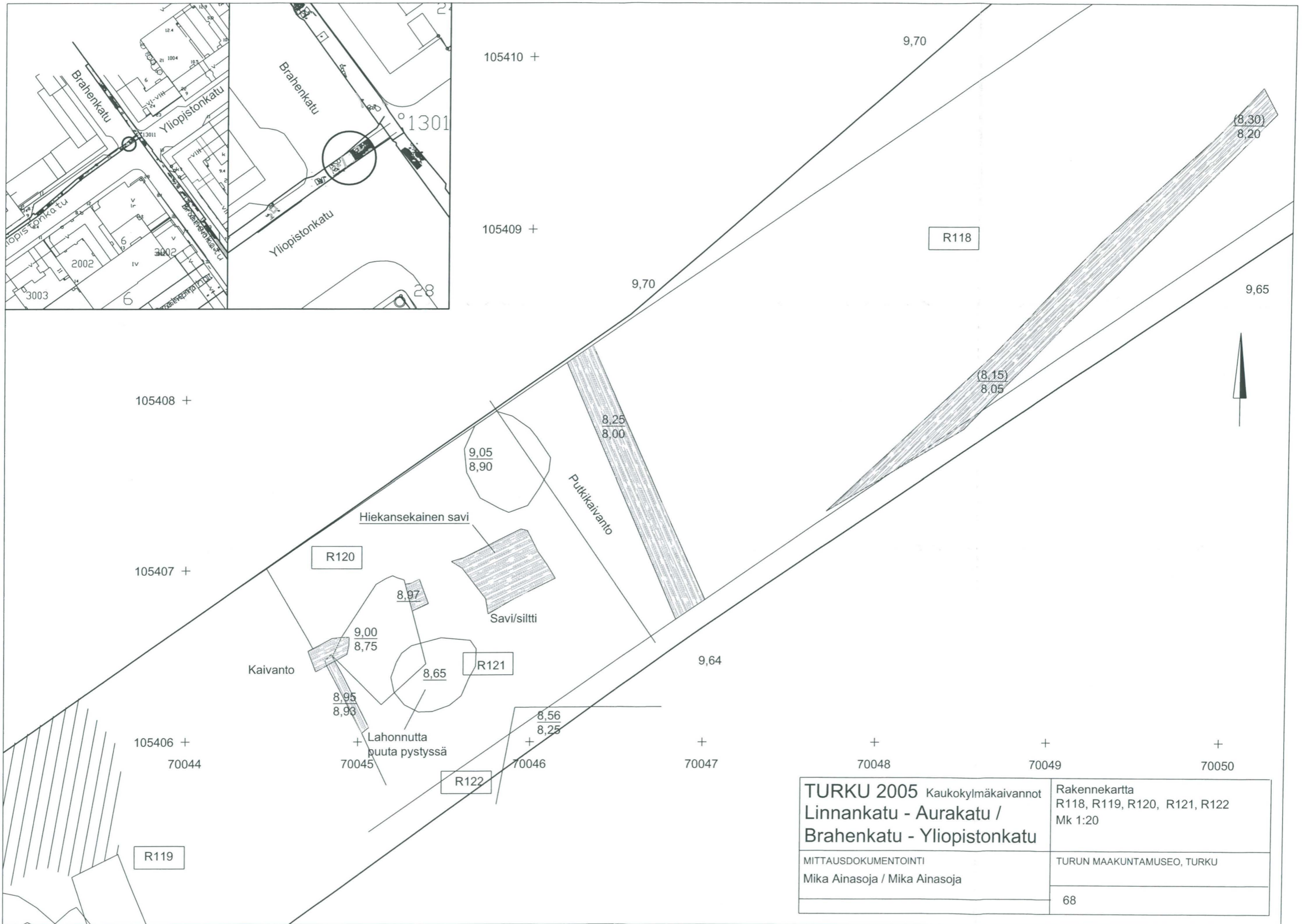


<p>TURKU 2005 Kaukokylmäkaivannot Linnankatu - Aurakatu / Brahenkatu - Yliopistonkatu</p>	<p>Rakennekartta R112,R115 Mk 1:20</p>
<p>MITTAUSDOKUMENTOINTI Mika Ainasoja / Mika Ainasoja</p>	<p>TURUN MAAKUNTAMUSEO, TURKU</p> <hr/> <p>65</p>

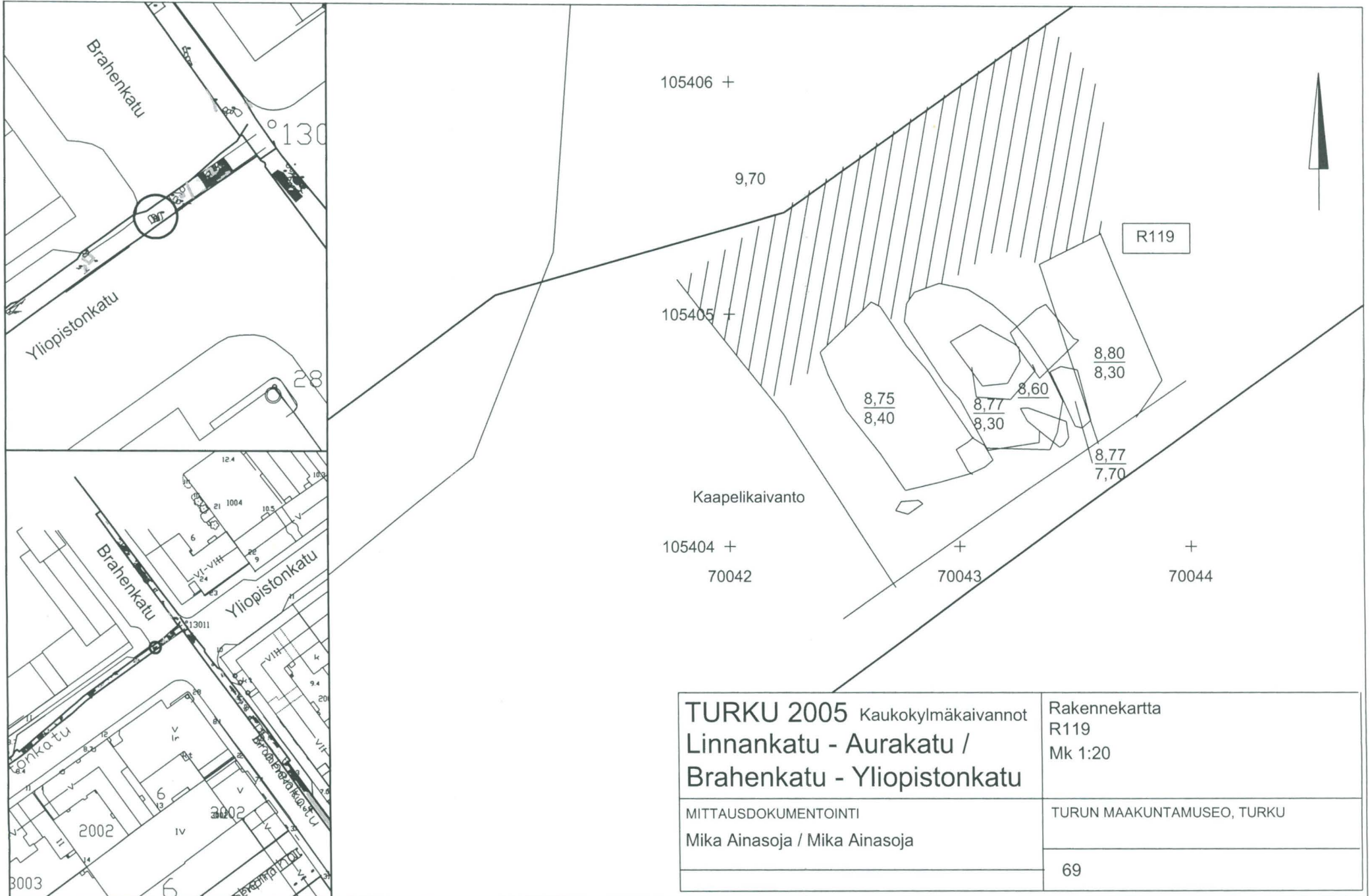


TURKU 2005 Kaukokylmäkaivannot Linnankatu - Aurakatu / Brahenkatu - Yliopistonkatu		Rakennekartta R112, R113, R114, R115 Mk 1:20
MITTAUSDOKUMENTOINTI Mika Ainasoja / Mika Ainasoja		TURUN MAAKUNTAMUSEO, TURKU
		66

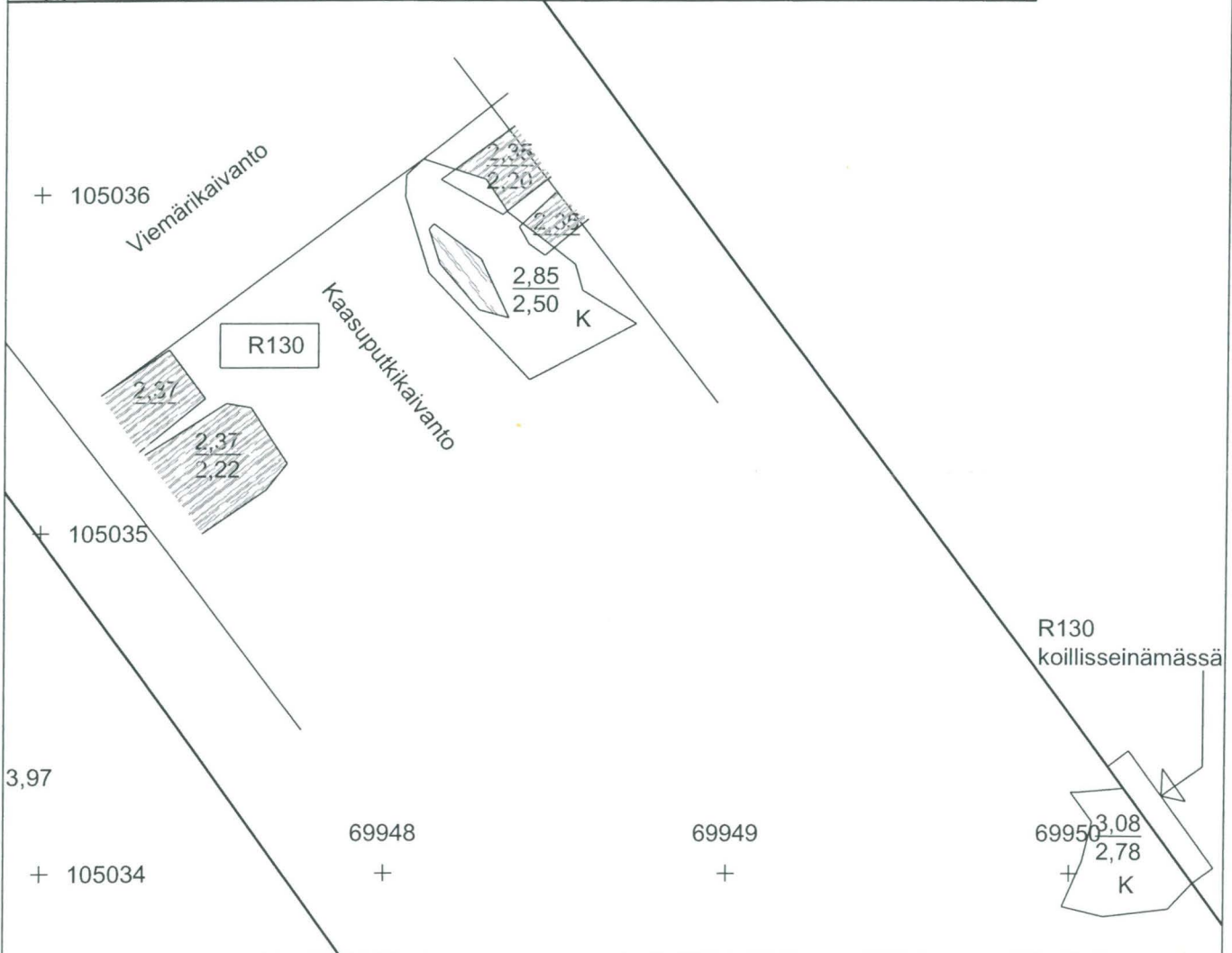
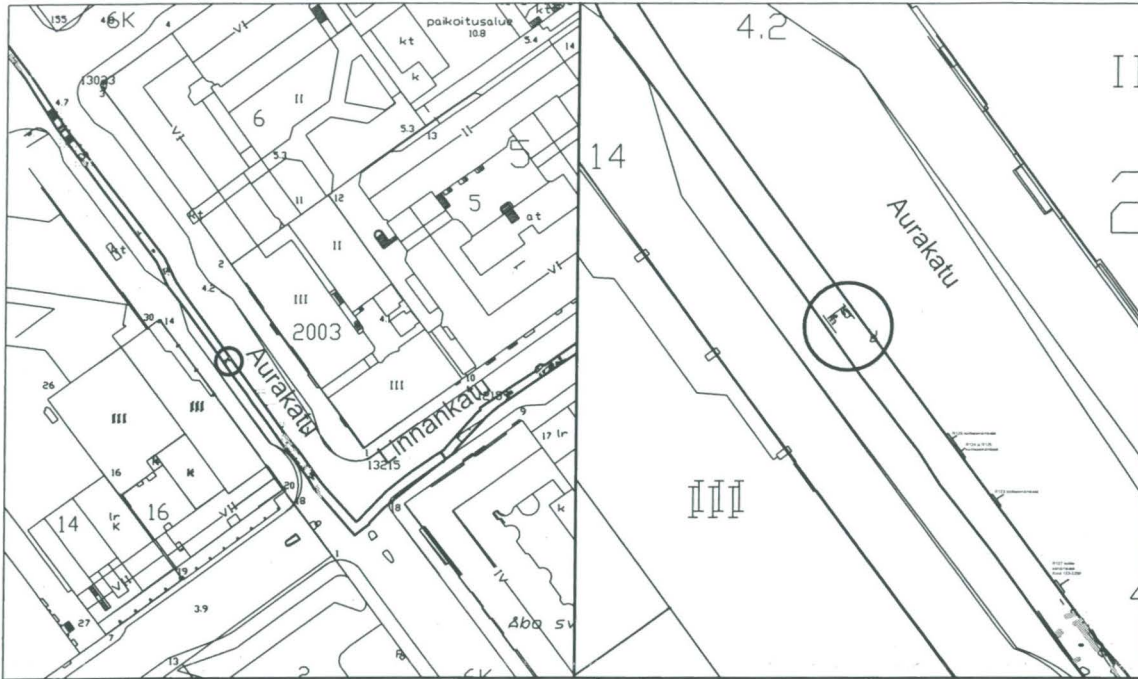




TURKU 2005 Kaukokylmäkaivannot Linnankatu - Aurakatu / Brahenkatu - Yliopistonkatu		Rakennekartta R118, R119, R120, R121, R122 Mk 1:20
MITTAUSDOKUMENTOINTI Mika Ainasoja / Mika Ainasoja		TURUN MAAKUNTAMUSEO, TURKU
		68

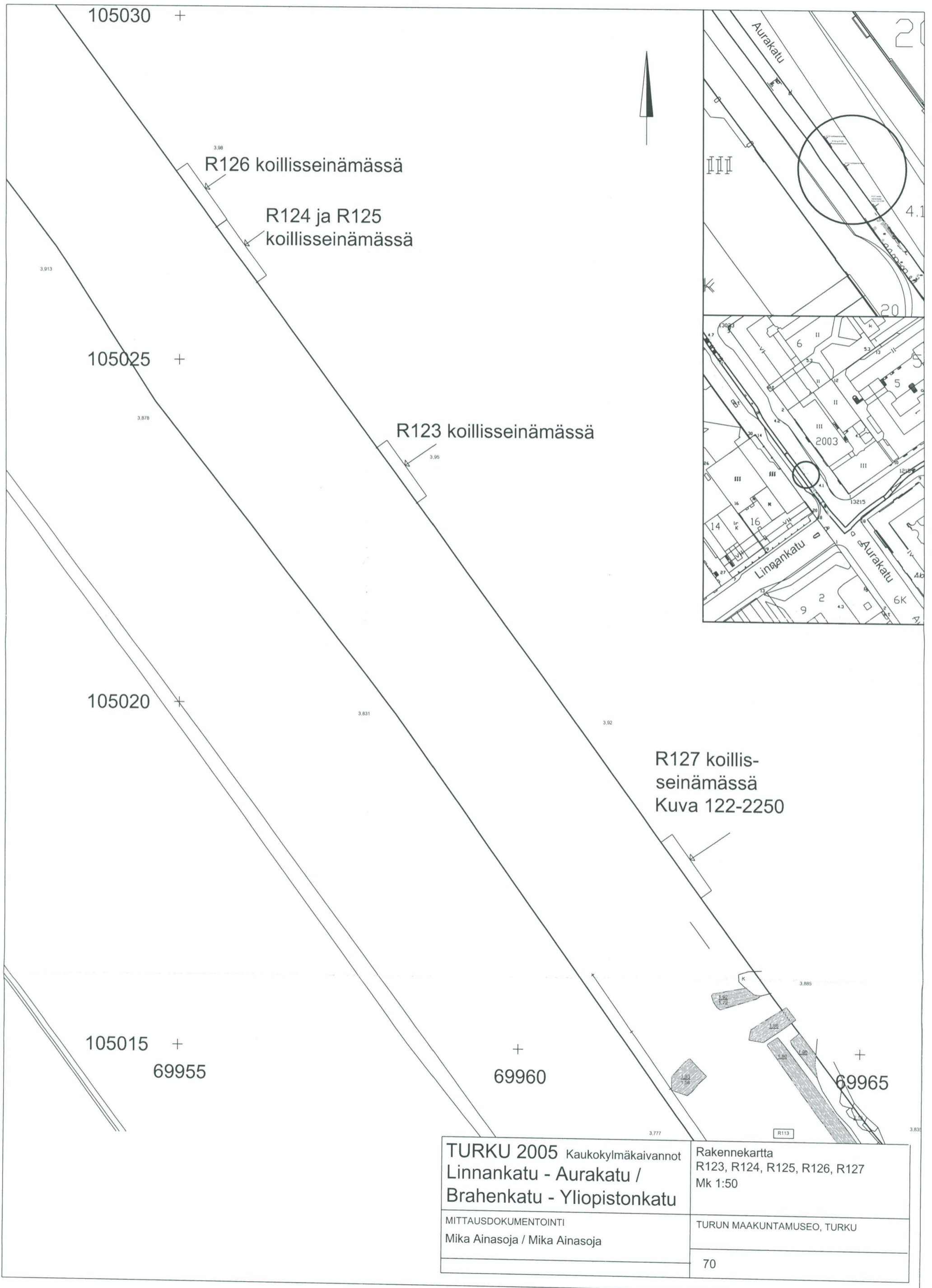


<p>TURKU 2005 Kaukokylmäkaivannot Linnankatu - Aurakatu / Brahenkatu - Yliopistonkatu</p>	<p>Rakennekartta R119 Mk 1:20</p>
<p>MITTAUSDOKUMENTOINTI Mika Ainasoja / Mika Ainasoja</p>	<p>TURUN MAAKUNTAMUSEO, TURKU</p>
	<p>69</p>



TURKU 2005 Kaukokylmäkaivannot Linnankatu - Aurakatu / Brahenkatu - Yliopistonkatu	Rakennekartta R130 Mk 1:20
MITTAUSDOKUMENTOINTI Mika Ainasoja / Mika Ainasoja	TURUN MAAKUNTAMUSEO, TURKU 72

69947
+ 105033



105030 +

R126 koillisseinämässä

R124 ja R125
koillisseinämässä

105025 +

R123 koillisseinämässä

105020 +

R127 koillis-
seinämässä
Kuva 122-2250

105015 +
69955

+
69960

+
69965

TURKU 2005 Kaukokylmäkaivannot
Linnankatu - Aurakatu /
Brahenkatu - Yliopistonkatu

Rakennekartta
R123, R124, R125, R126, R127
Mk 1:50

MITTAUSDOKUMENTOINTI
Mika Ainasoja / Mika Ainasoja

TURUN MAAKUNTAMUSEO, TURKU



105418 +

Hirren alkuperäinen pää

9,27 Kiviä muuntajan perustuksen alta.

105417 +

10,07

8,47
8,27

R128

105416 +
70048

Kaivinkone on tuhonnut pään.

8,20

Piirretty seinämästä

Kiviä

R129

Kaapelikaivanto

Vesijohtokaivanto 3,60 m
päässä lounaaseen.
(Ilmo Kajalan valvoma
työmaa 2005)

9,10
8,75

9,00
8,60

105415 +
70049

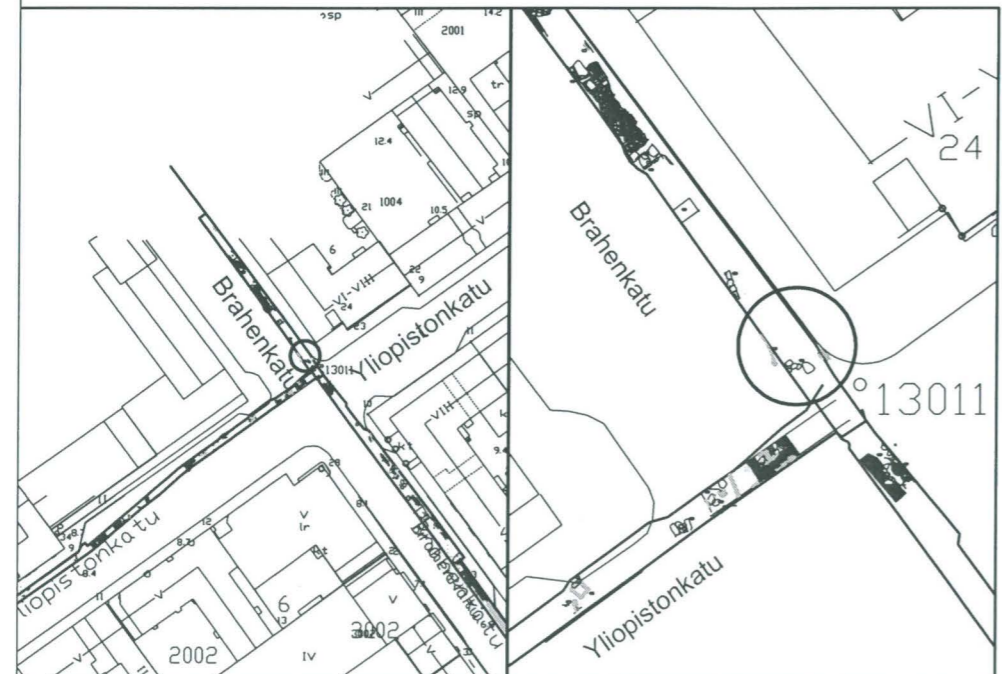
9,90

70050

70051

70052

70053



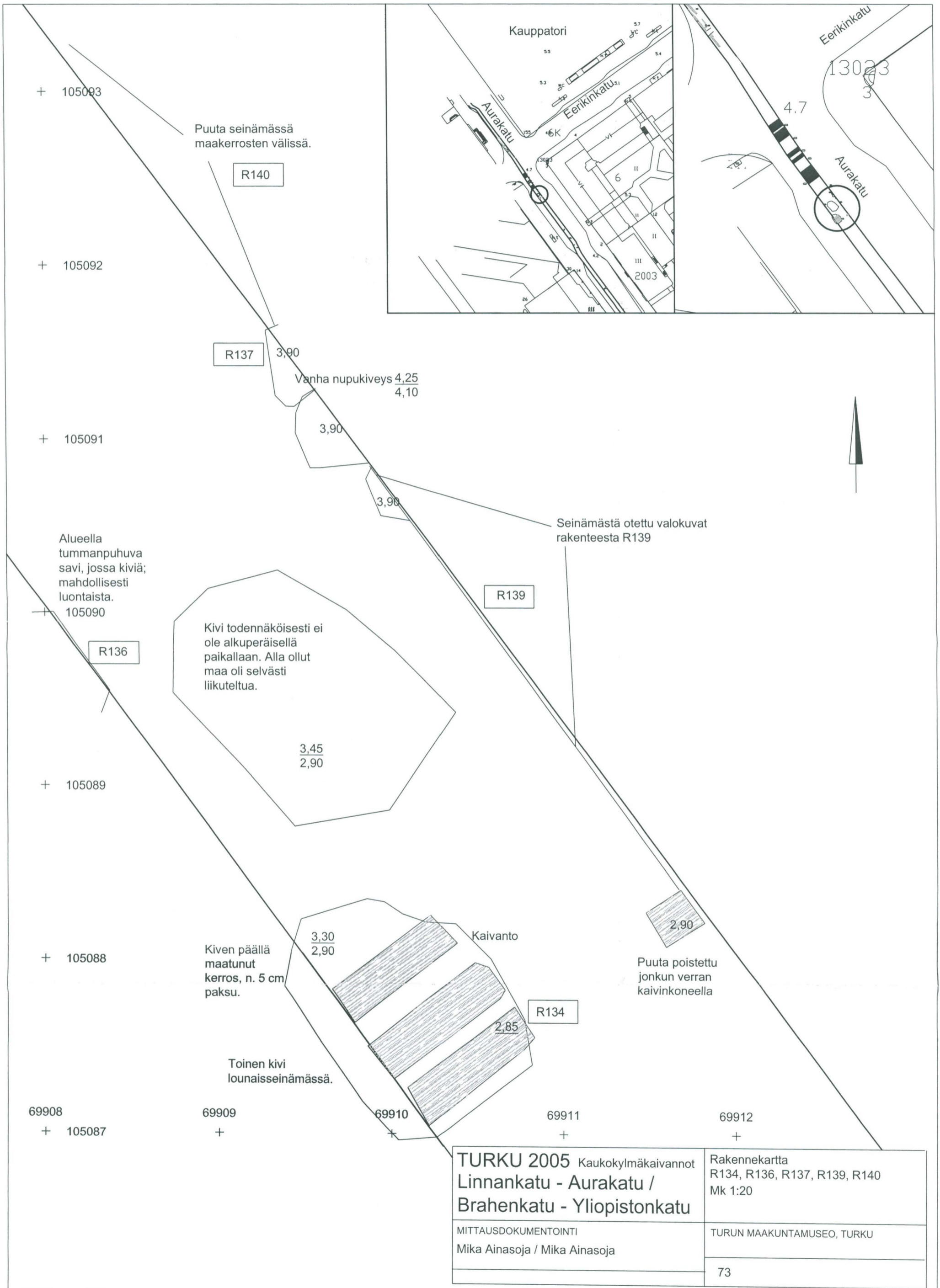
TURKU 2005 Kaukokylmäkaivannot
Linnankatu - Aurakatu /
Brahenkatu - Yliopistonkatu

Rakennekartta
R128, R129
Mk 1:20

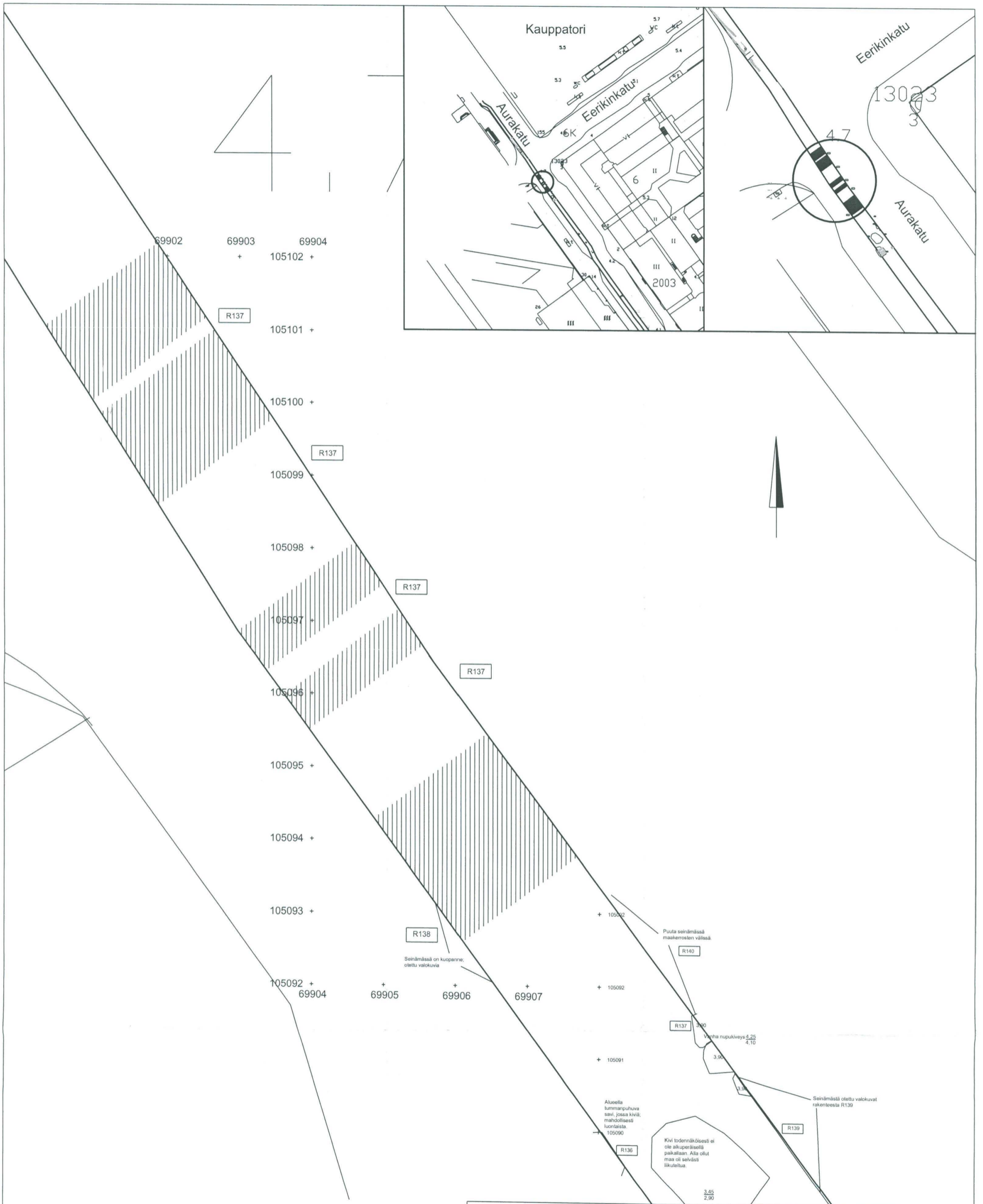
MITTAUSDOKUMENTOINTI
Mika Ainasoja / Mika Ainasoja

TURUN MAAKUNTAMUSEO, TURKU

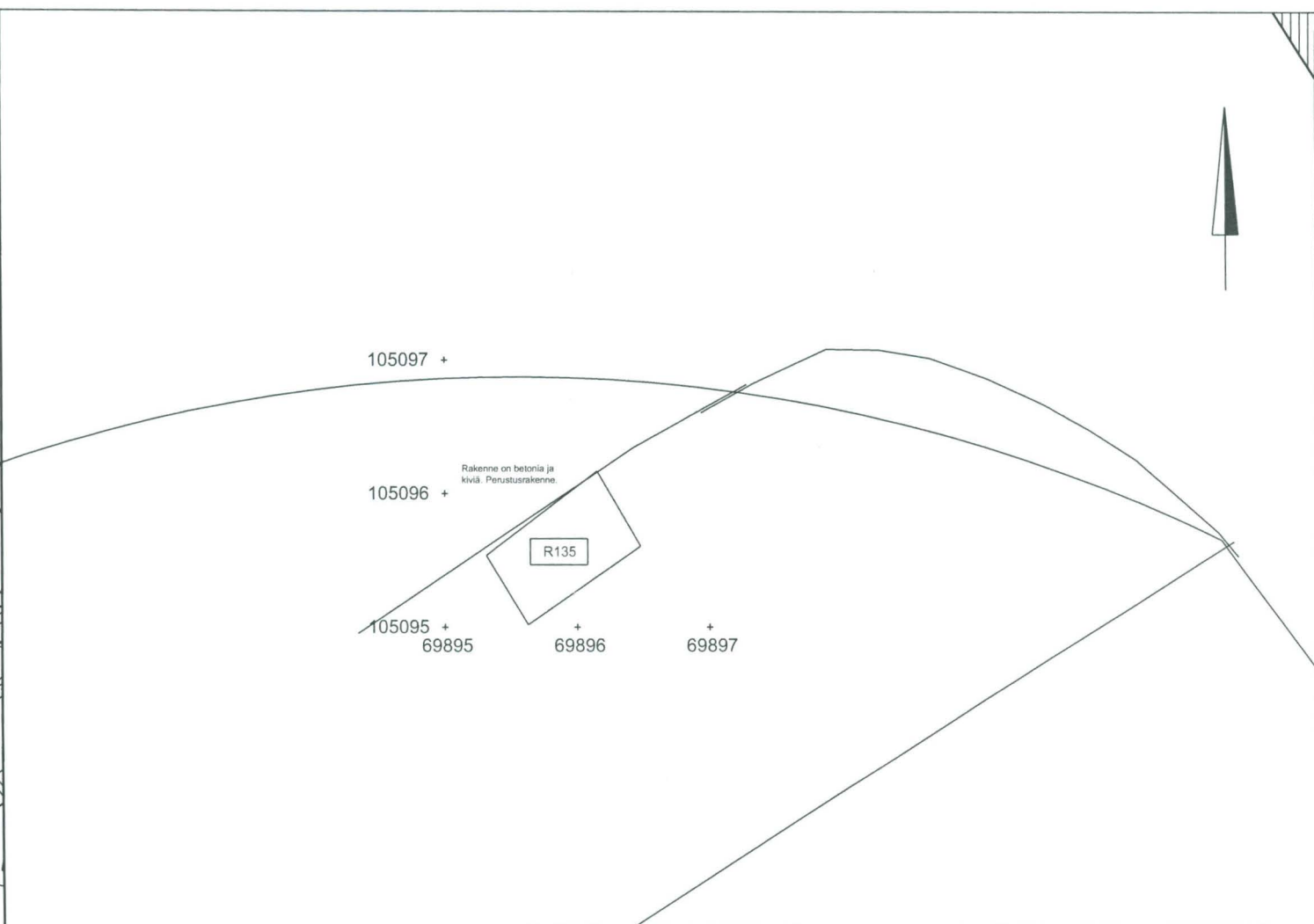
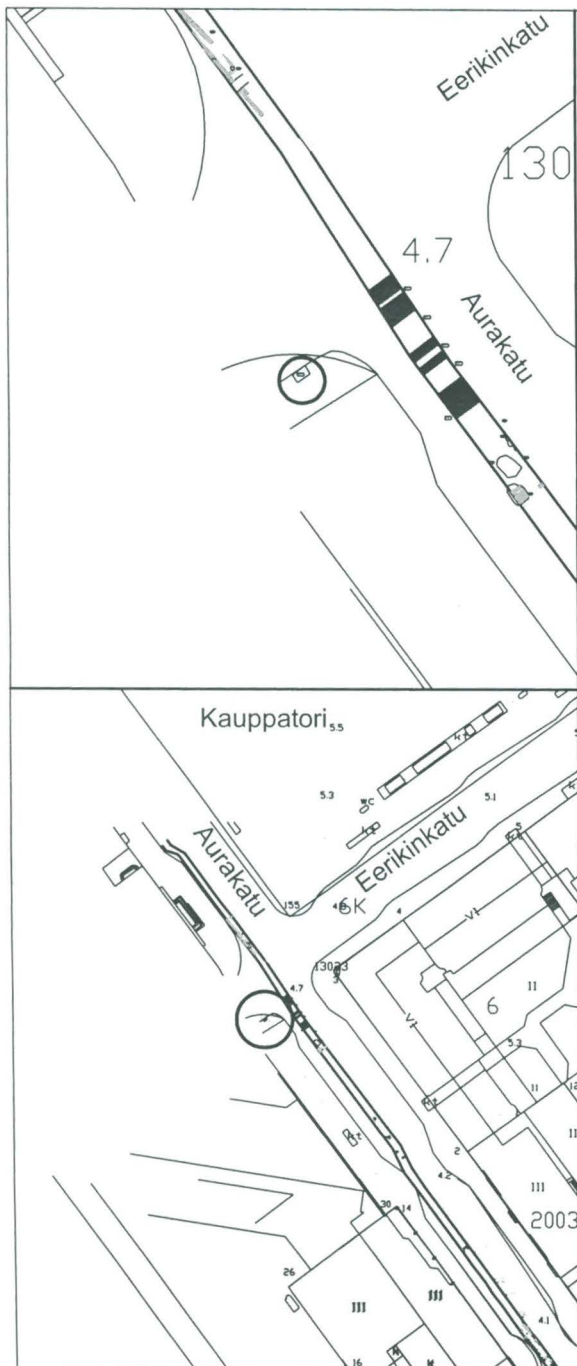
71



TURKU 2005 Kaukokylmäkaivannot Linnankatu - Aurakatu / Brahenkatu - Yliopistonkatu		Rakennekartta R134, R136, R137, R139, R140 Mk 1:20
MITTAUSDOKUMENTOINTI Mika Ainasoja / Mika Ainasoja		TURUN MAAKUNTAMUSEO, TURKU
		73

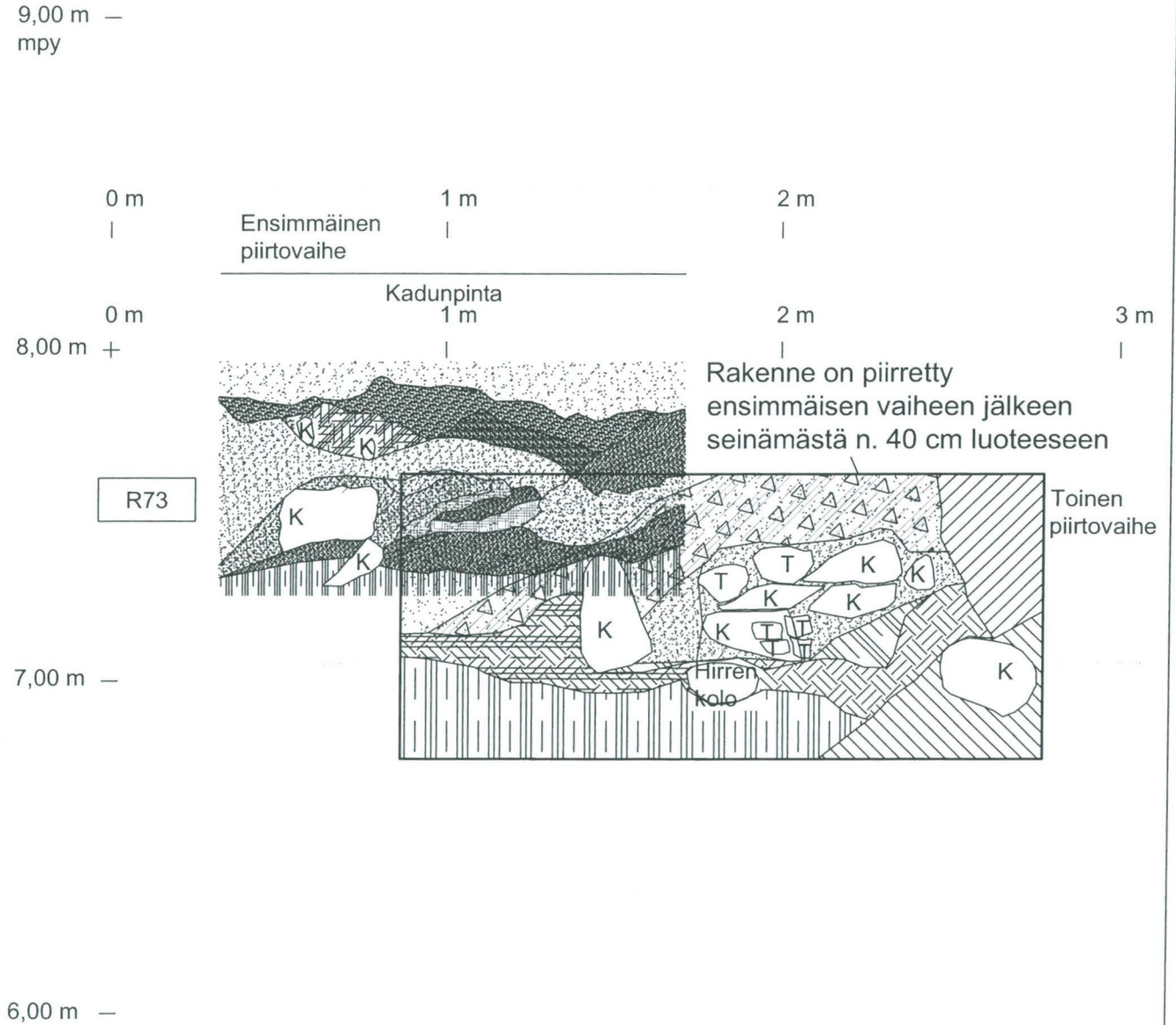


<p>TURKU 2005 Kaukokylmäkaivannot Linnankatu - Aurakatu / Brahenkatu - Yliopistonkatu</p>	<p>Rakennekartta R134, R136, R137, R138, R139, R140 Mk 1:50</p>
<p>MITTAUSDOKUMENTOINTI Mika Ainasoja / Mika Ainasoja</p>	<p>TURUN MAAKUNTAMUSEO, TURKU</p>
	<p>74</p>



<p>TURKU 2005 Kaukokylmäkaivannot Linnankatu - Aurakatu / Brahenkatu - Yliopistonkatu</p>	<p>Rakennekartta R135 Mk 1:50</p>
<p>MITTAUSDOKUMENTOINTI Mika Ainasoja / Mika Ainasoja</p>	<p>TURUN MAAKUNTAMUSEO, TURKU</p>
	<p>75</p>

Yliopistonkadun kaivanto luoteisseinämä





TURKU 2005 Kaukokylmäkaivannot
Linnankatu - Aurakatu
Brahenkatu - Yliopistonkatu

Leikkauskartta
R73
Mk 1:20

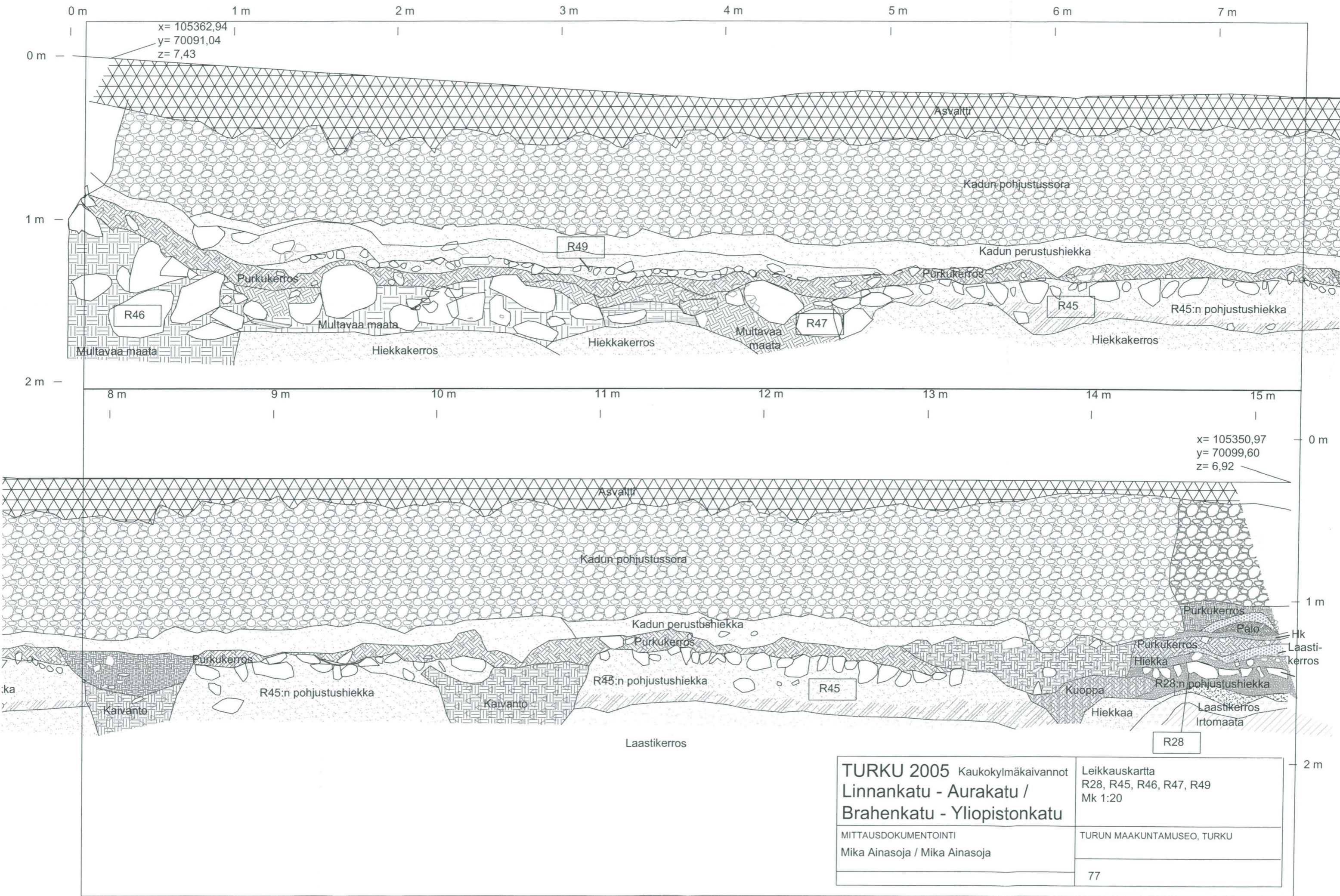
MITTAUSDOKUMENTOINTI
Mika Ainasoja / Mika Ainasoja

TURUN MAAKUNTAMUSEO, TURKU

76

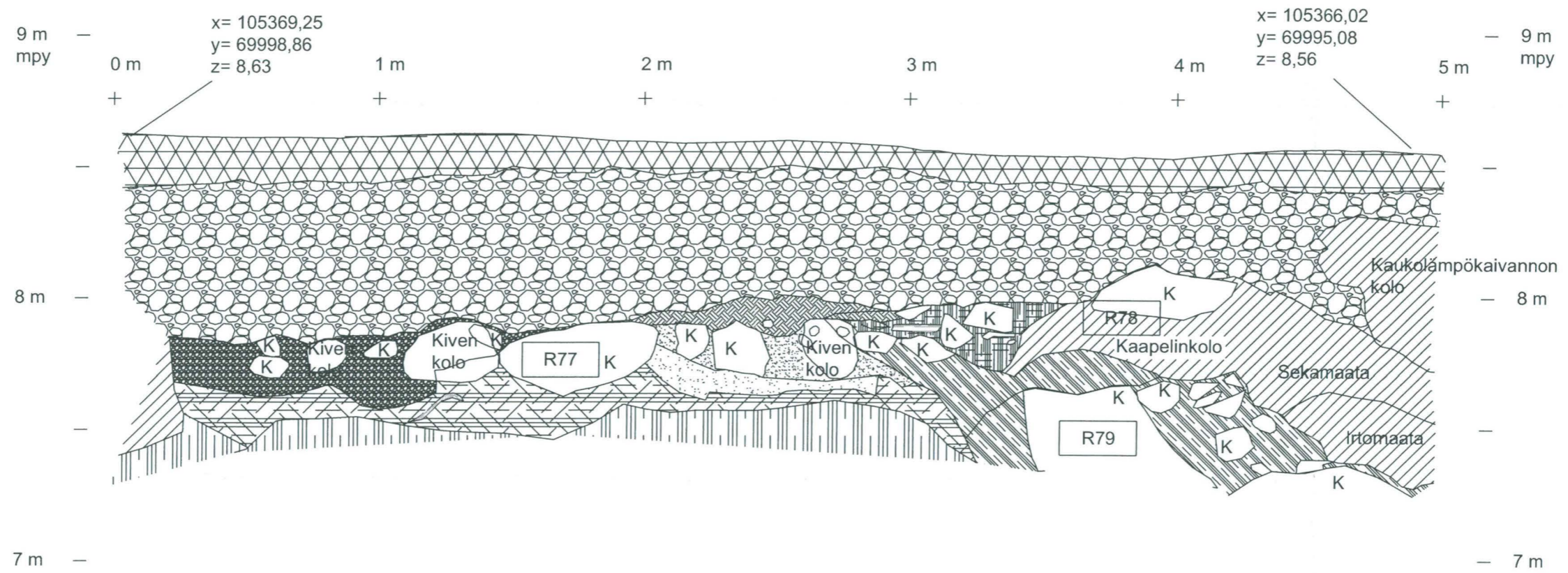


TURKU 2005 Kaukokylmäkaivannot Linnankatu - Aurakatu / Brahenkatu - Yliopistonkatu		Leikkauskartta R28, R45, R46, R47, R49 Mk 1:20
MITTAUSDOKUMENTOINTI Mika Ainasoja / Mika Ainasoja		TURUN MAAKUNTAMUSEO, TURKU
		78

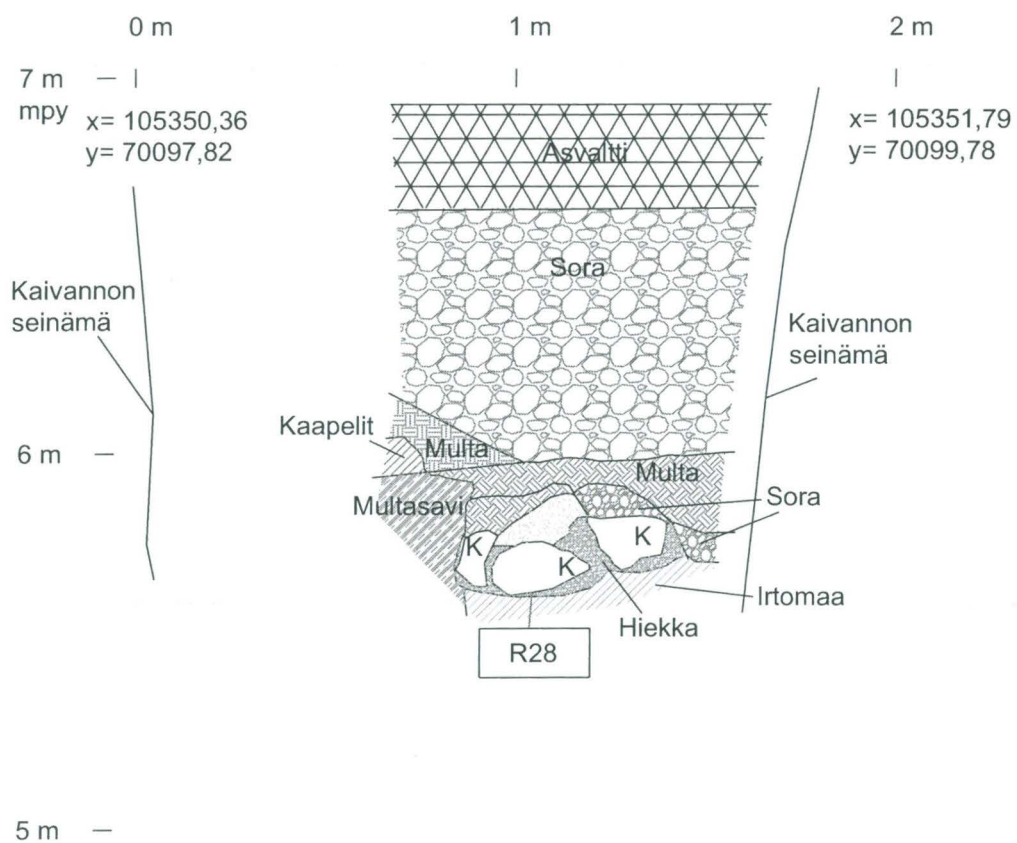


<p>TURKU 2005 Kaukokylmäkaivannot Linnankatu - Aurakatu / Brahenkatu - Yliopistonkatu</p>	<p>Leikkauskartta R28, R45, R46, R47, R49 Mk 1:20</p>
<p>MITTAUSDOKUMENTOINTI Mika Ainasoja / Mika Ainasoja</p>	<p>TURUN MAAKUNTAMUSEO, TURKU</p>
<p>77</p>	

Yliopistonkadun kaakkoisseinämä (valokuvat 121-2096 - 121-2100)



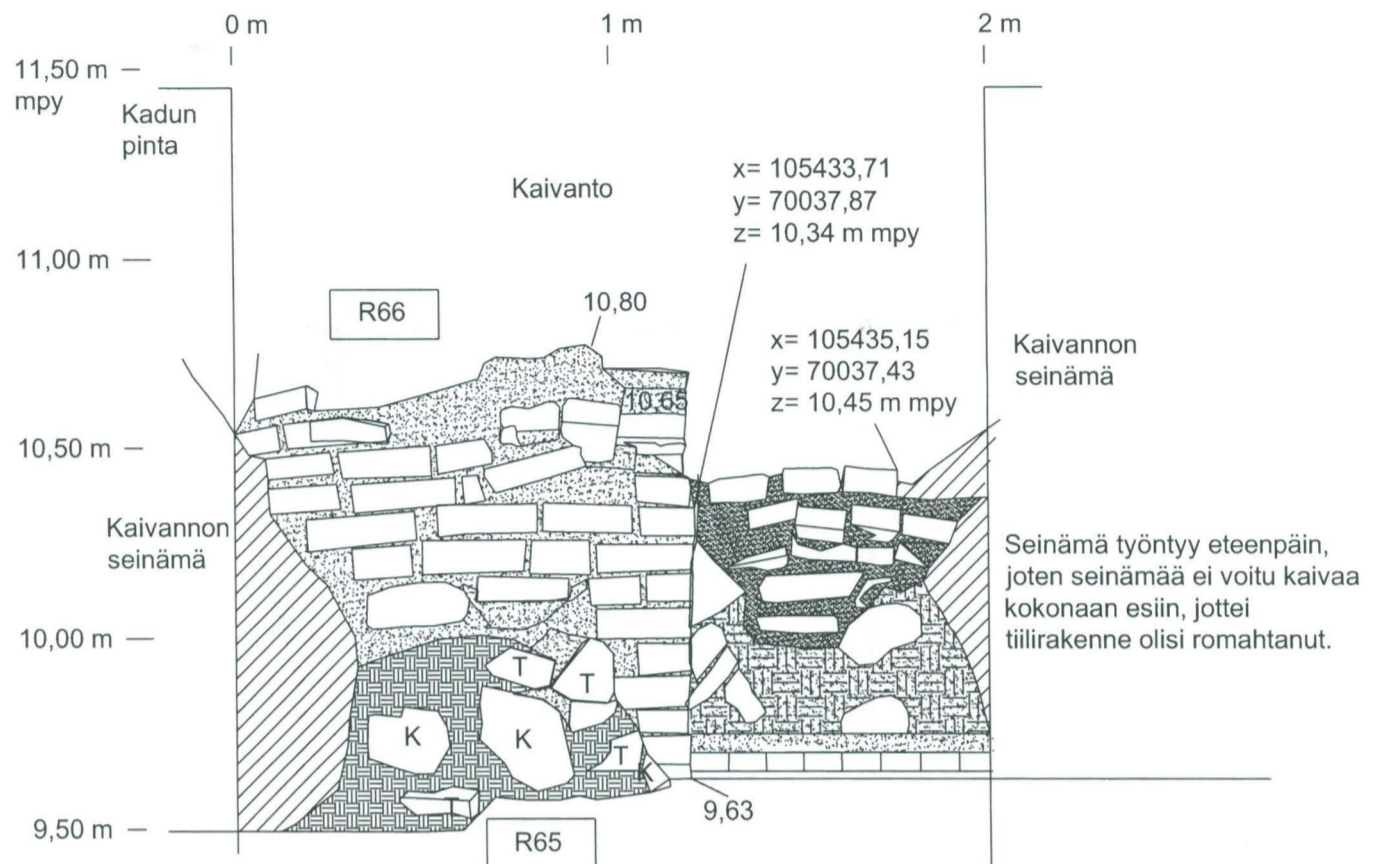
<p>TURKU 2005 Kaukokylmäkaivannot Linnankatu - Aurakatu / Brahenkatu - Yliopistonkatu</p>	<p>Leikkauskartta R77, R78, R79 Mk 1:20</p>
<p>MITTAUSDOKUMENTOINTI Mika Ainasoja / Mika Ainasoja</p>	<p>TURUN MAAKUNTAMUSEO, TURKU</p>
	<p>80</p>



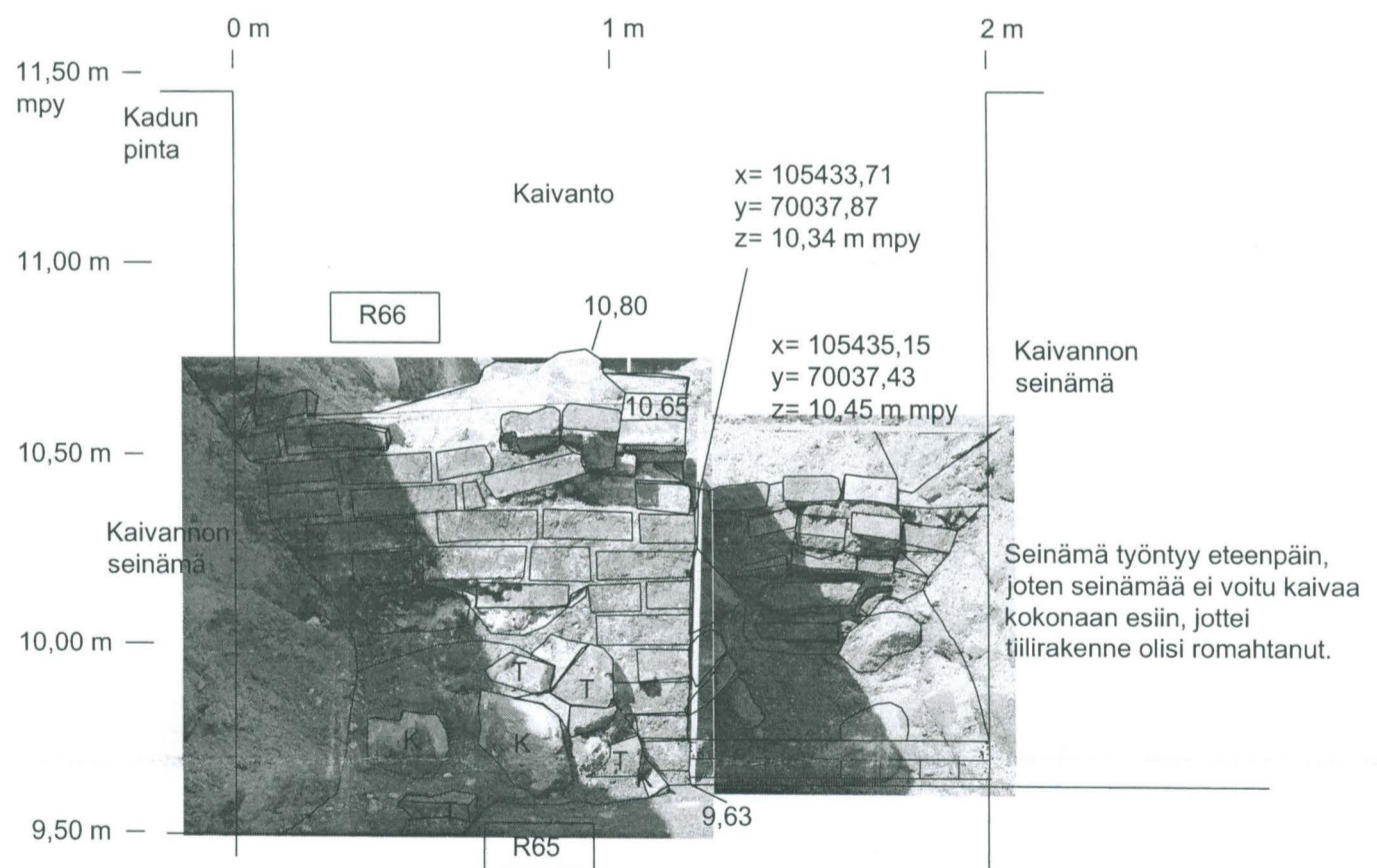
<p>TURKU 2005 Kaukokylmäkaivannot Linnankatu - Aurakatu / Brahenkatu - Yliopistonkatu</p>	<p>Leikkauskartta R28; rakenteen luoteispää kaivannon päätyseinämässä Mk 1:20</p>
<p>MITTAUSDOKUMENTOINTI Mika Ainasoja / Mika Ainasoja</p>	<p>TURUN MAAKUNTAMUSEO, TURKU</p>
	<p>81</p>

R66:n kaakonpuoleinen seinämä ja portaikko.

Valokuvat:
 Arkistonumero
 CD2005:3:119-1932
 CD2005:3:119-1933
 CD2005:3:119-1941
 CD2005:3:119-1942
 CD2005:3:119-1943
 CD2005:3:119-1944
 CD2005:3:119-1945
 CD2005:3:119-1946
 CD2005:3:119-1947
 CD2005:3:119-1948
 CD2005:3:119-1951
 CD2005:3:119-1952



Valokuvat:
 Arkistonumero
 CD2005:3:119-1932
 CD2005:3:119-1933
 CD2005:3:119-1941
 CD2005:3:119-1942
 CD2005:3:119-1943
 CD2005:3:119-1944
 CD2005:3:119-1945
 CD2005:3:119-1946
 CD2005:3:119-1947
 CD2005:3:119-1948
 CD2005:3:119-1951
 CD2005:3:119-1952

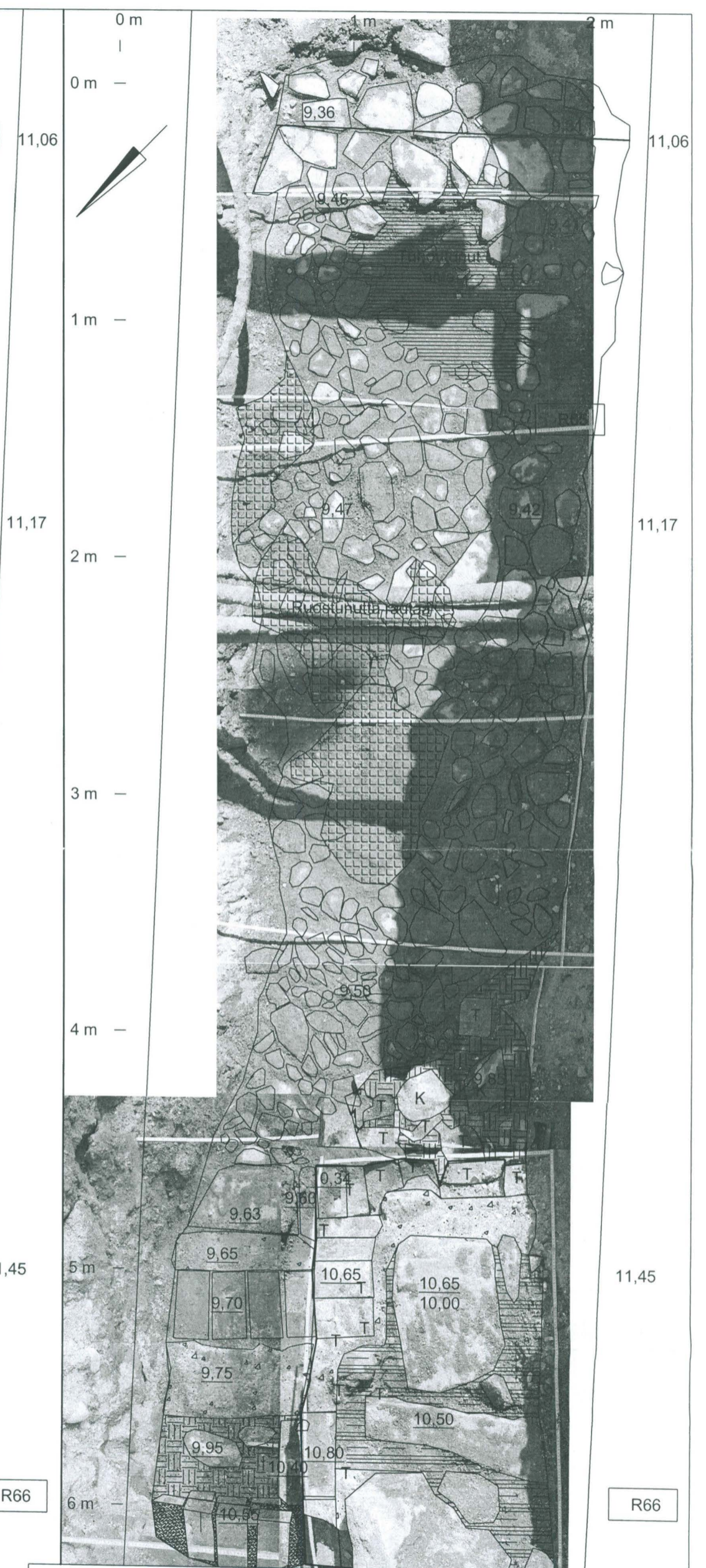
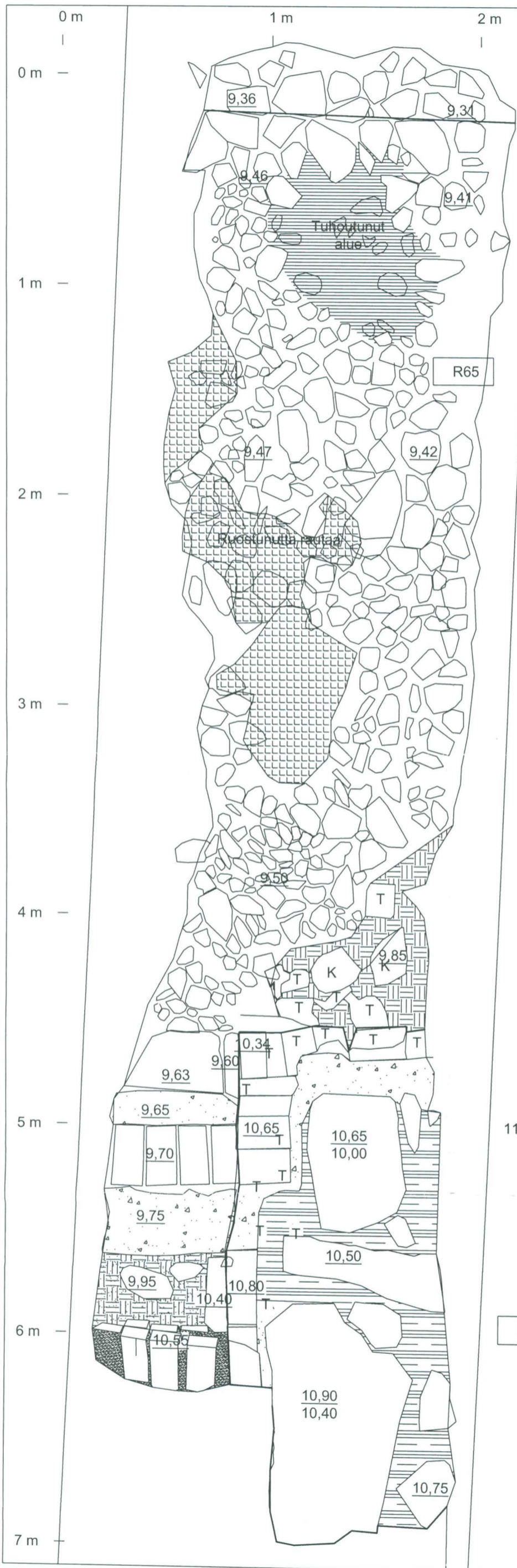


TURKU 2005
 Linnankatu-Eerikinkatu/
 Brahenkatu Kaukokylmäkaivannot

Rakennekartta
 R66
 Mk 1:20

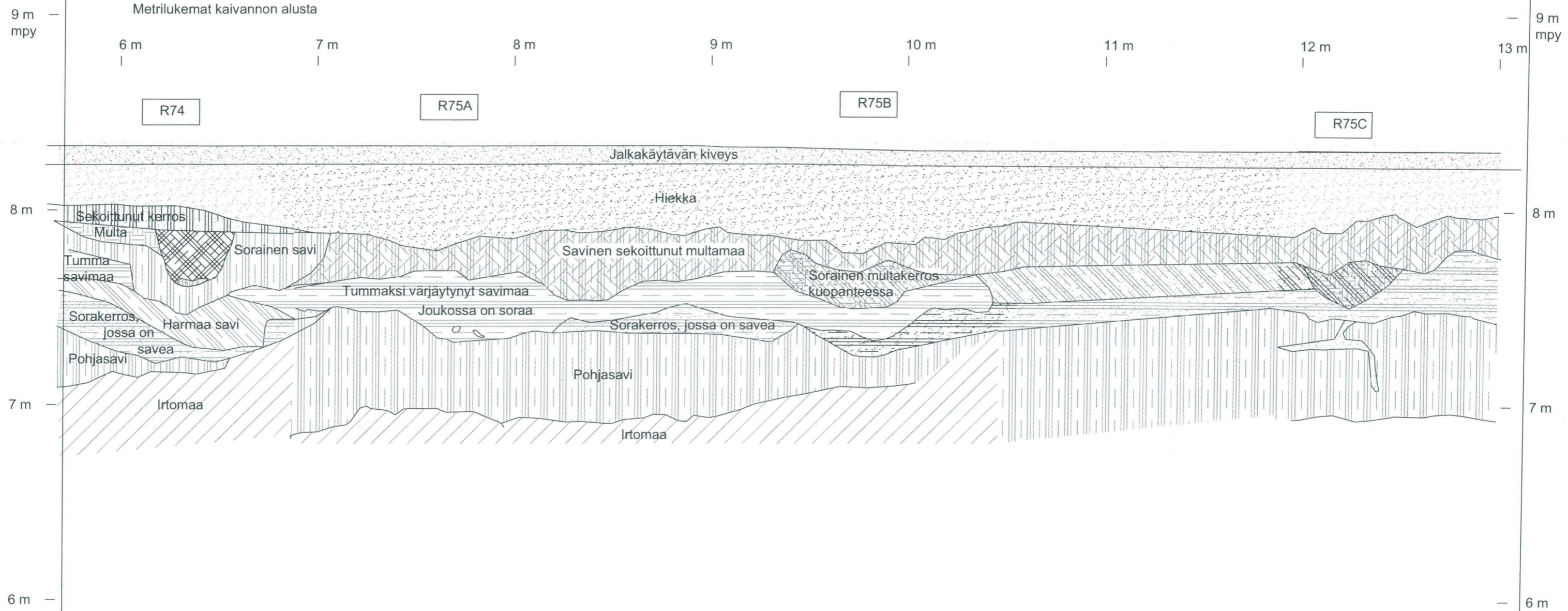
MITTAUSDOKUMENTOINTI
 Mika Ainasoja / Mika Ainasoja

TURUN MAAKUNTAMUSEO, TURKU

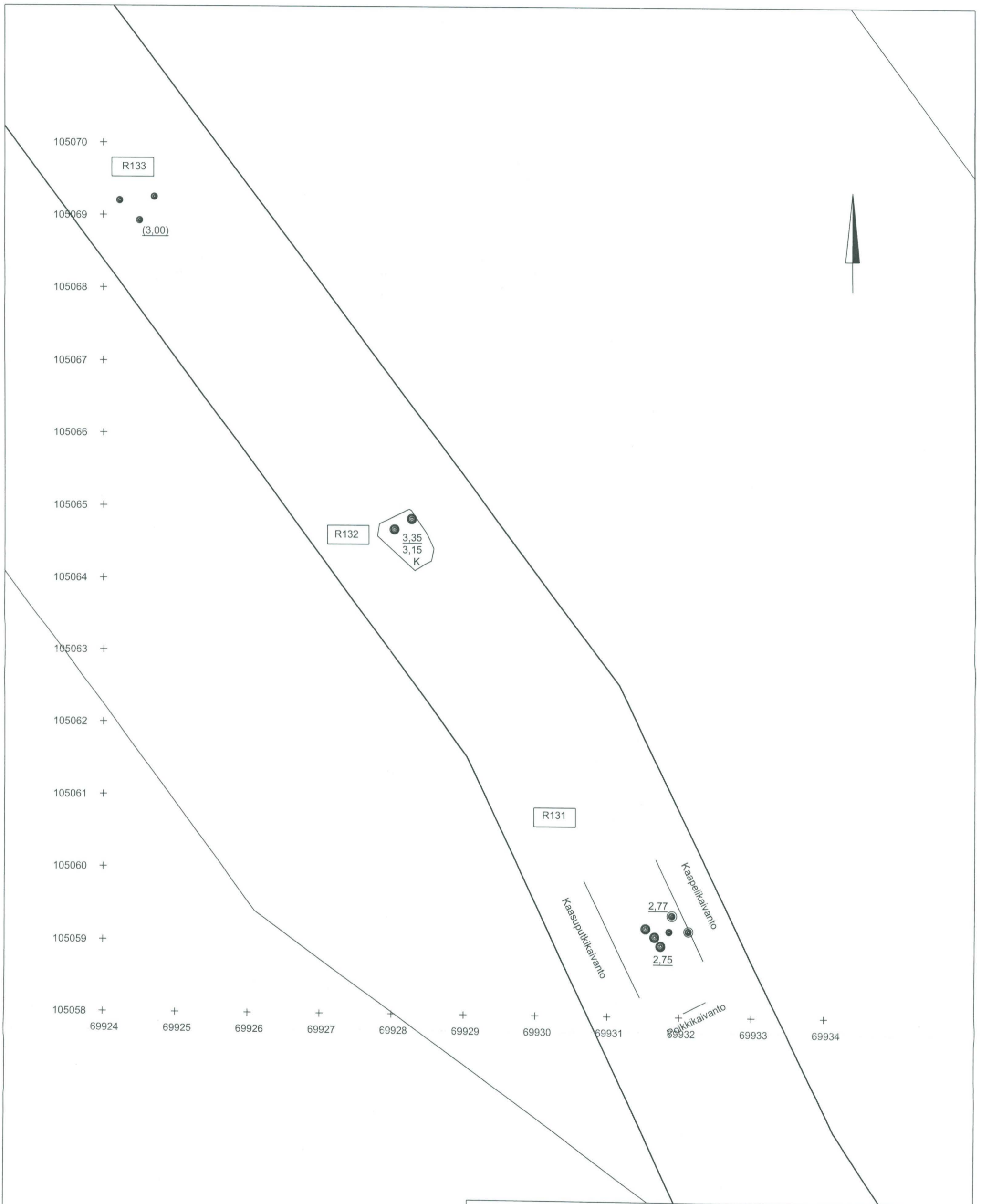


TURKU 2005 Kaukokylmäkaivannot Linnankatu - Aurakatu Brahenkatu - Yliopistonkatu		Rakennekartta R65, R66 Mk 1:20
MITTAUSDOKUMENTOINTI Mika Ainasoja / Mika Ainasoja		TURUN MAAKUNTAMUSEO, TURKU
		83

Yliopistonkadun luoteisseinä



<p>TURKU 2005 Kaukokylmäkaivannot Linnankatu - Aurakatu / Brahenkatu - Yliopistonkatu</p>	<p>Leikkauskartta R74, R75A, R75B, R75C Mk 1:20</p>
<p>MITTAUSDOKUMENTOINTI Mika Ainasoja / Mika Ainasoja</p>	<p>TURUN MAAKUNTAMUSEO, TURKU</p>
	<p>84</p>

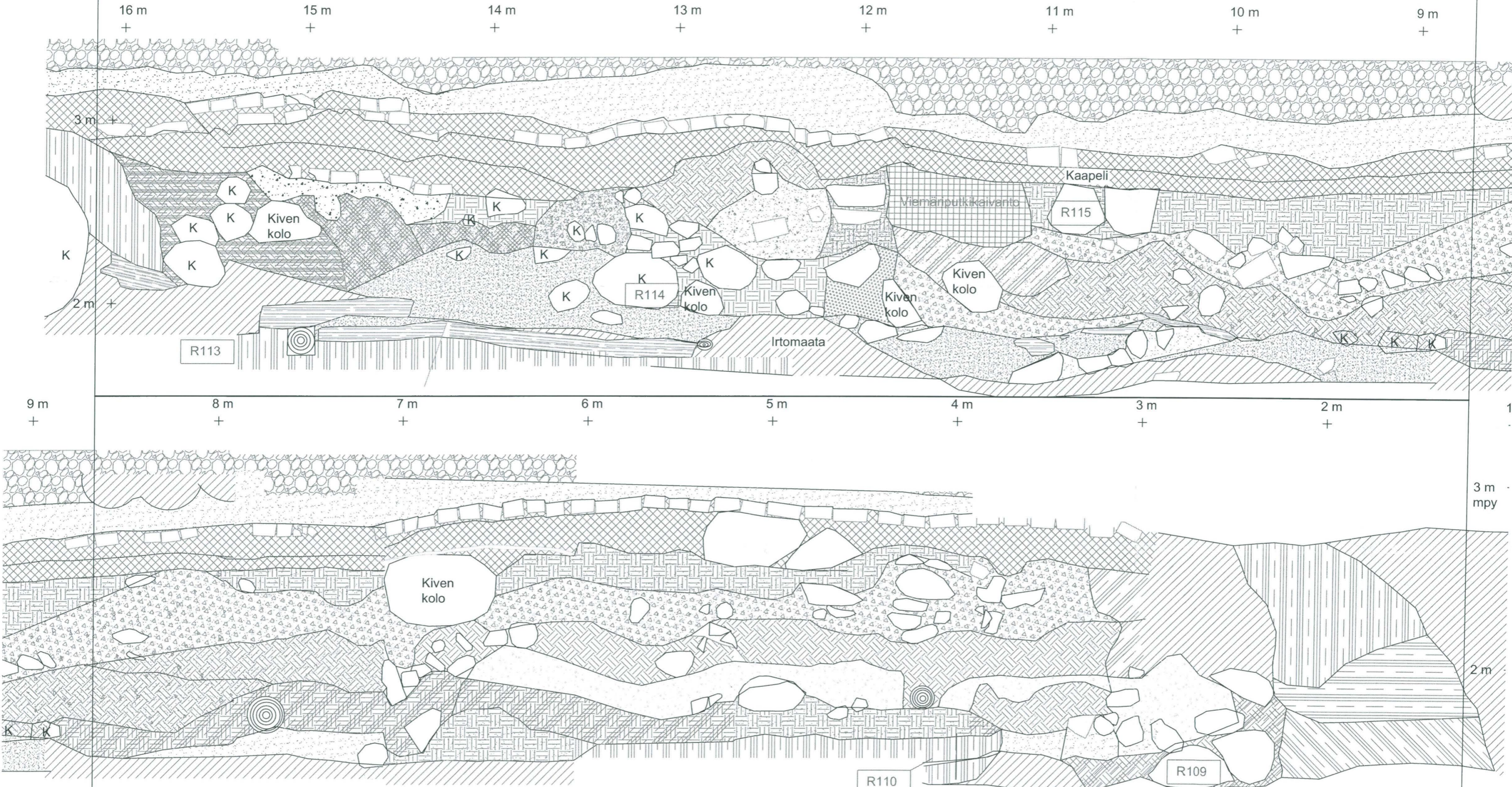


<p>TURKU 2005 Kaukokylmäkaivannot Linnankatu - Aurakatu / Brahenkatu - Yliopistonkatu</p>	<p>Rakennekartta R131, R132, R133 Mk 1:50</p>
<p>MITTAUSDOKUMENTOINTI Mika Ainasoja / Mika Ainasoja</p>	<p>TURUN MAAKUNTAMUSEO, TURKU</p>
	<p>85</p>

4 m +
mpy

Kadun pinta

Aurakadun kaivannon koillisseinä



Leikkauksen luoteispää (vasen) on piirroksessa 16 cm varsinaista korkeuttaan alempana. Tästä syystä korkeuslukemat eivät ole samalla tasolla piirroksen vastakkaisissa päissä. Kadun kaltevuutta ei ole huomioitu piirrosta tehtäessä.

TURKU 2005 Kaukokylmäkaivannot
Linnankatu - Aurakatu /
Brahenkatu - Yliopistonkatu

Leikkaukset
Aurakadun koillisseinä;
mittakohta 1 - 16 m
Mk 1:20

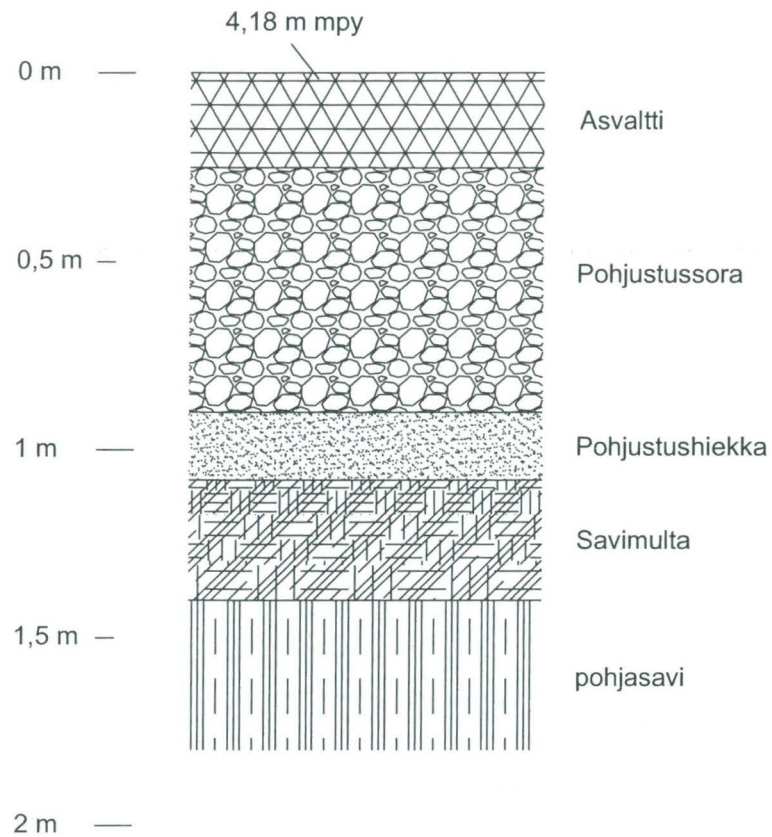
MITTAUSDOKUMENTOINTI
Mika Ainasoja / Mika Ainasoja

TURUN MAAKUNTAMUSEO, TURKU

86

1 m

Linnankadun kaivannon kaakkoisseinä
R1:n kohdalla

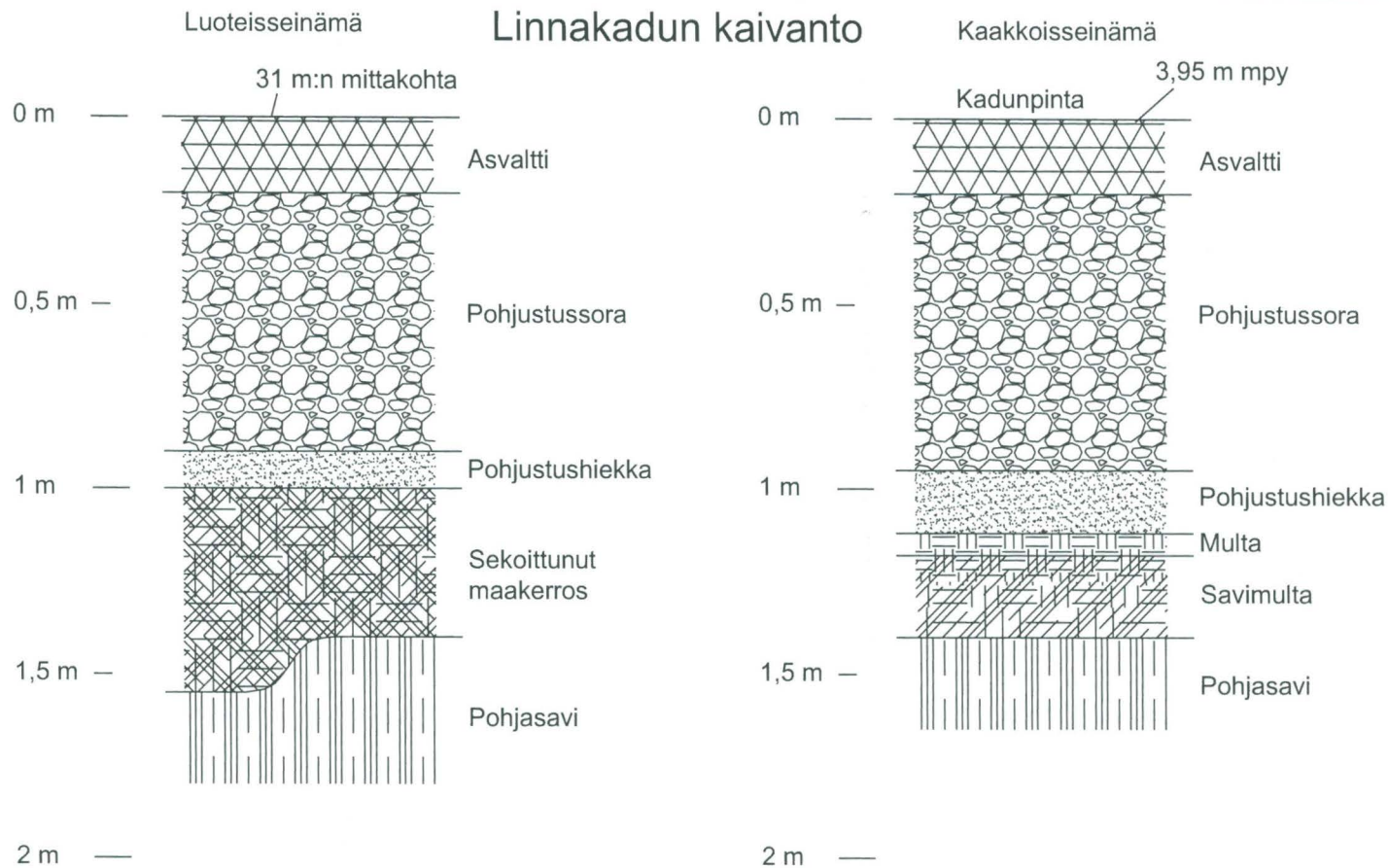


TURKU 2005 Kaukokylmäkaivannot
Linnankatu - Aurakatu /
Brahenkatu - Yliopistonkatu

MITTAUSDOKUMENTOINTI
Mika Ainasoja / Mika Ainasoja

Kaavio
R1:n viereiset Linnankadun kaivannon
kaakkoisseinämän maakerrokset
Mk 1:20

TURUN MAAKUNTAMUSEO, TURKU



TURKU 2005 Kaukokylmäkaivannot Linnankatu - Aurakatu / Brahenkatu - Yliopistonkatu	Kaavio R14:n kohdalla sijaitsevat maakerrokset Mk 1:20
	MITTAUSDOKUMENTOINTI Mika Ainasoja / Mika Ainasoja
TURUN MAAKUNTAMUSEO, TURKU	
88	

Liite 5

Kaivantojen äärimittaukset

Liunanbattu

showfile.txt

! Turun kaupunki / Kiinteistölaitos

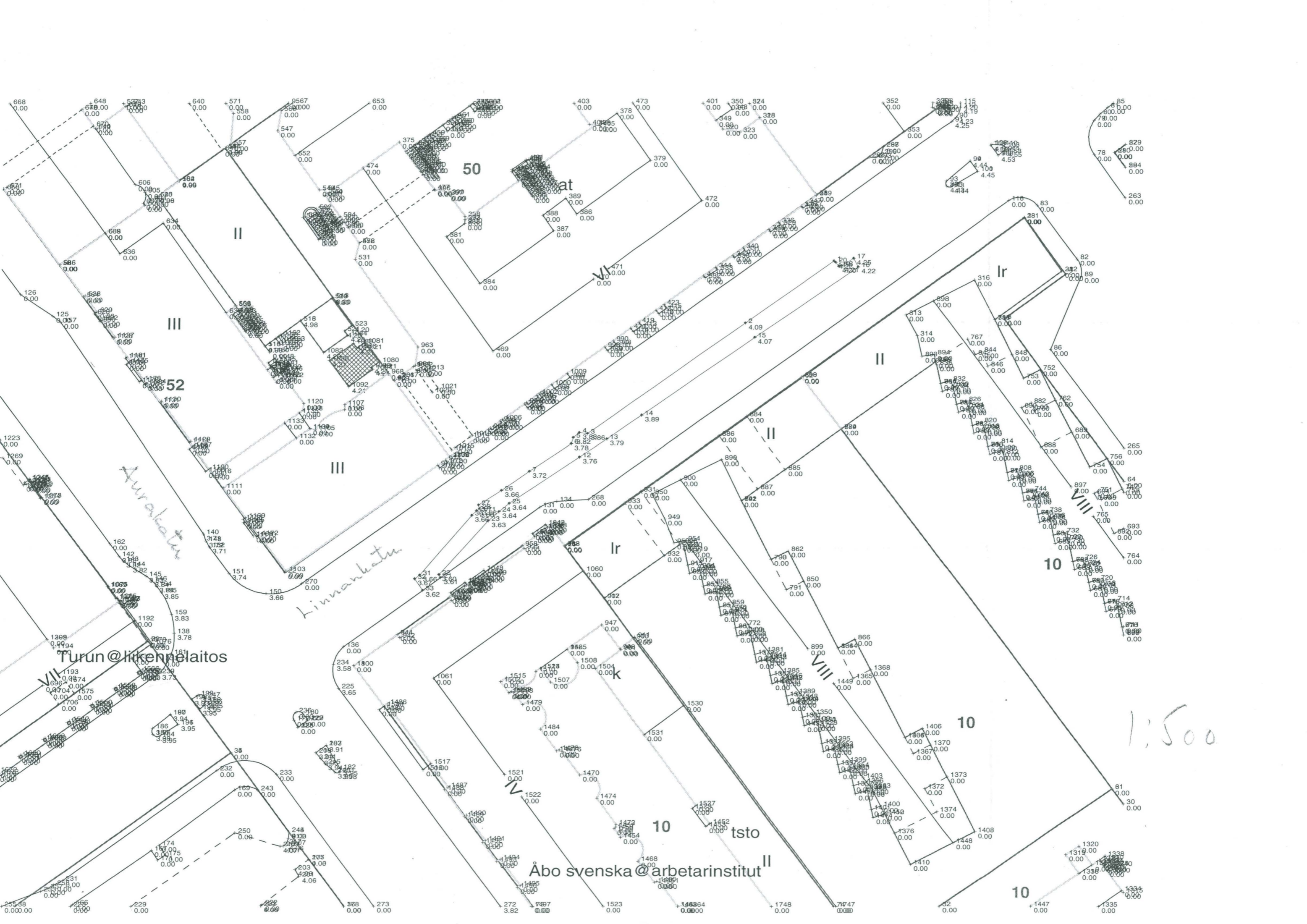
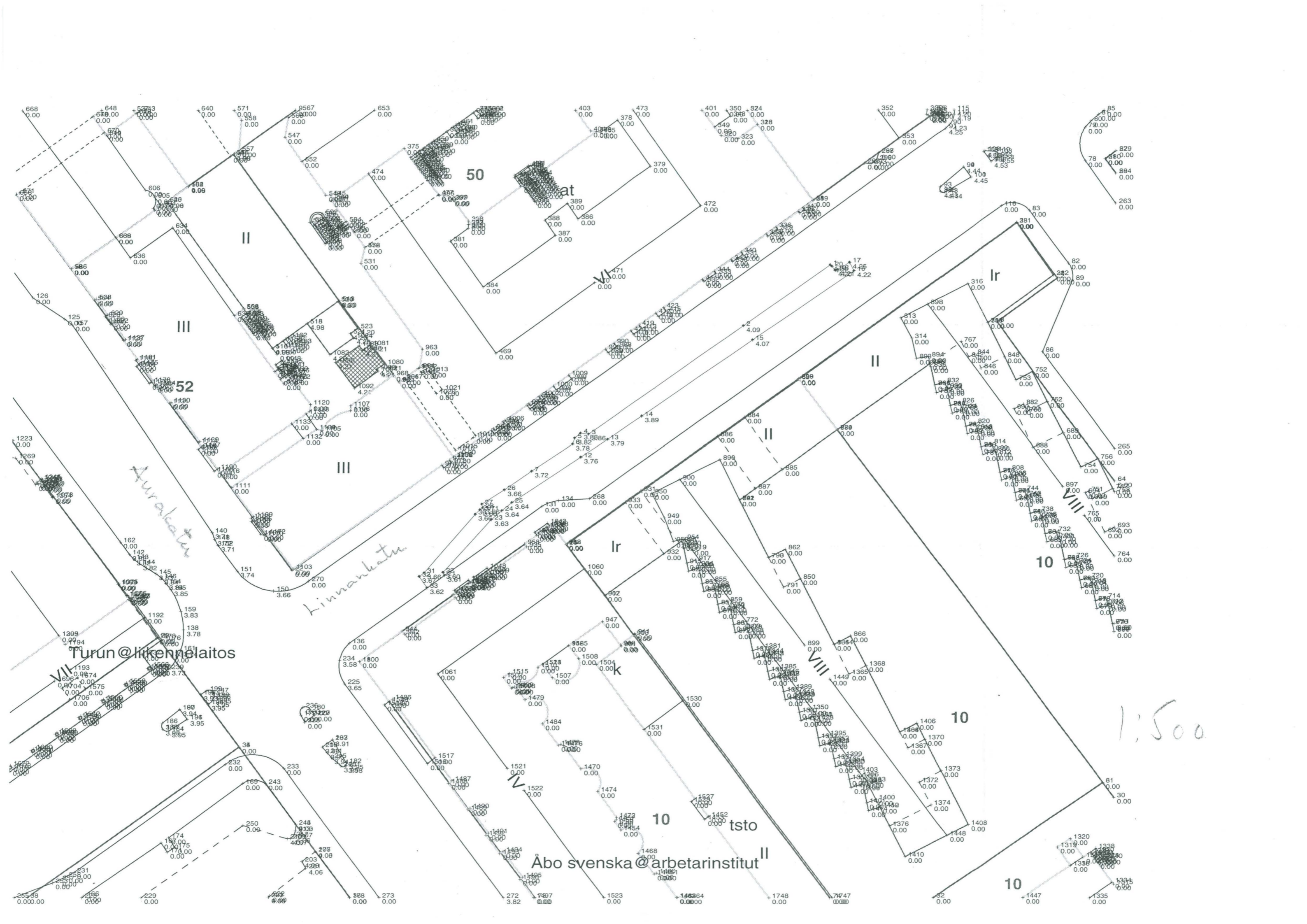
! 06.05.2005 07:38

! S:\3D-win\data\Toivanen\3003.XY

!

! laji

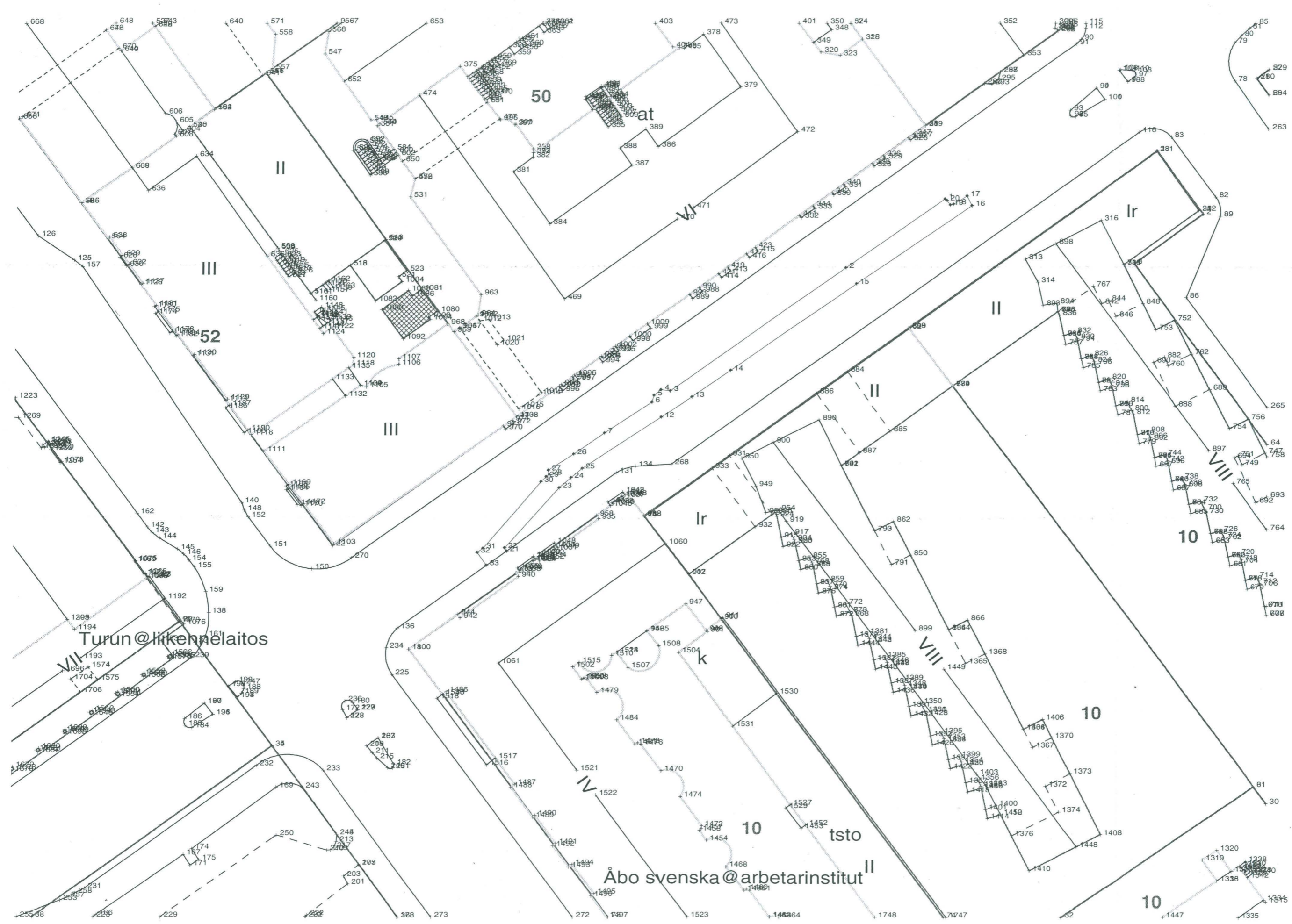
		pno	X	Y	Z
200	korkeuspiste maastossa	1	105061.370	70069.640	4.209
200	korkeuspiste maastossa	2	105051.680	70055.860	4.092
200	korkeuspiste maastossa	3	105034.230	70031.270	3.856
200	korkeuspiste maastossa	4	105034.400	70030.030	3.829
200	korkeuspiste maastossa	5	105033.590	70029.100	3.821
200	korkeuspiste maastossa	6	105032.630	70028.780	3.779
200	korkeuspiste maastossa	7	105028.280	70022.200	3.725
200	korkeuspiste maastossa	26	105025.300	70017.880	3.655
200	korkeuspiste maastossa	27	105022.970	70014.360	3.706
200	korkeuspiste maastossa	28	105022.390	70014.470	3.665
200	korkeuspiste maastossa	29	105022.070	70014.020	3.664
200	korkeuspiste maastossa	30	105021.320	70013.290	3.664
200	korkeuspiste maastossa	31	105011.870	70005.230	3.656
200	korkeuspiste maastossa	32	105011.300	70004.420	3.669
200	korkeuspiste maastossa	33	105009.460	70005.690	3.625
200	korkeuspiste maastossa	20	105061.160	70069.880	4.216
200	korkeuspiste maastossa	19	105060.550	70070.410	4.205
200	korkeuspiste maastossa	18	105060.640	70070.860	4.210
200	korkeuspiste maastossa	17	105061.800	70072.730	4.249
200	korkeuspiste maastossa	16	105060.410	70073.440	4.217
200	korkeuspiste maastossa	15	105049.410	70057.350	4.069
200	korkeuspiste maastossa	14	105037.110	70039.730	3.886
200	korkeuspiste maastossa	13	105033.400	70034.290	3.792
200	korkeuspiste maastossa	12	105030.550	70030.100	3.765
200	korkeuspiste maastossa	25	105023.240	70019.090	3.641
200	korkeuspiste maastossa	24	105021.920	70017.530	3.639
200	korkeuspiste maastossa	23	105020.490	70015.910	3.630
200	korkeuspiste maastossa	22	105011.950	70008.240	3.596
200	korkeuspiste maastossa	21	105011.480	70008.490	3.609



1:500

Abosvenska@arbetarinstitut

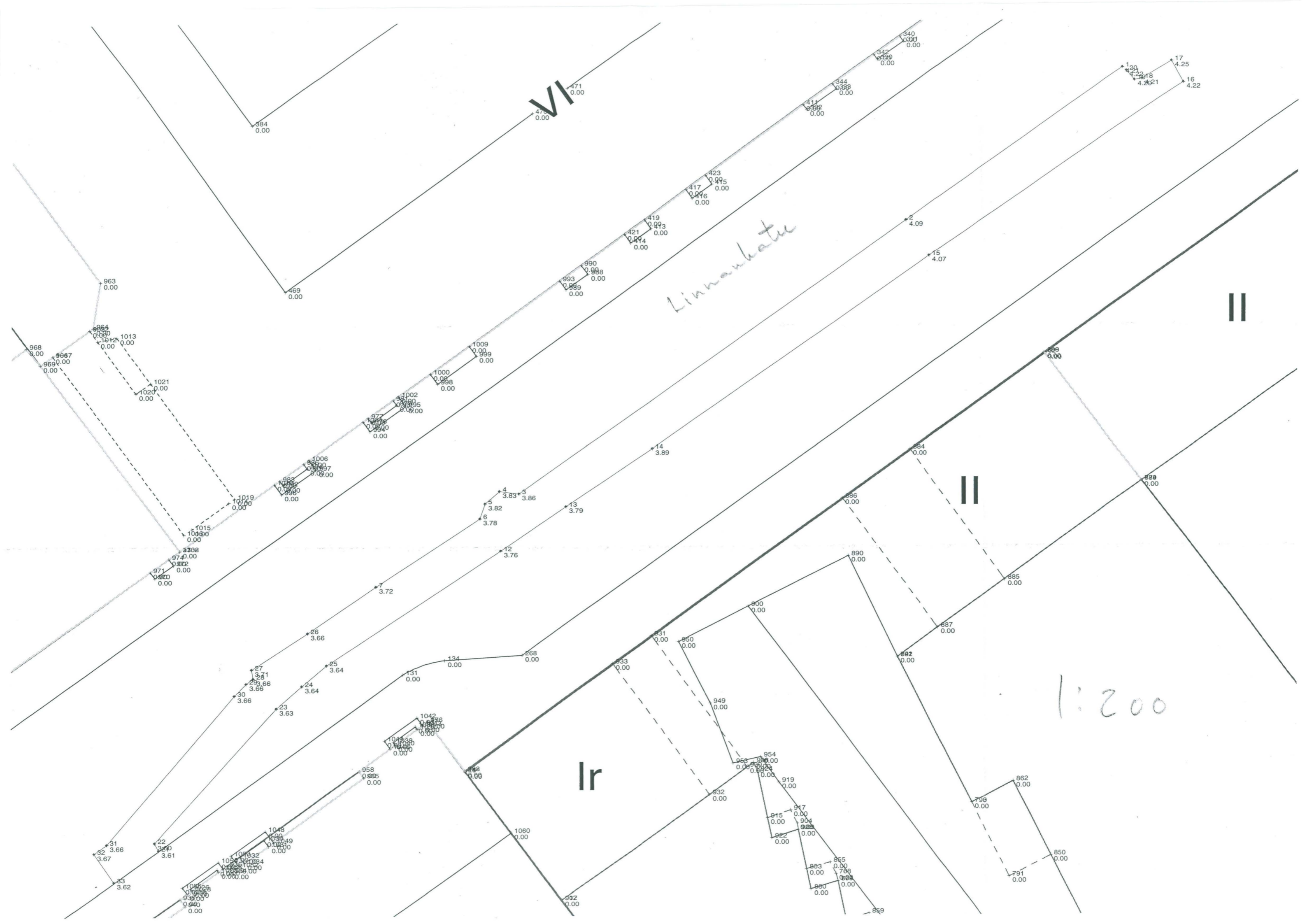
Turun@liikennelaitos

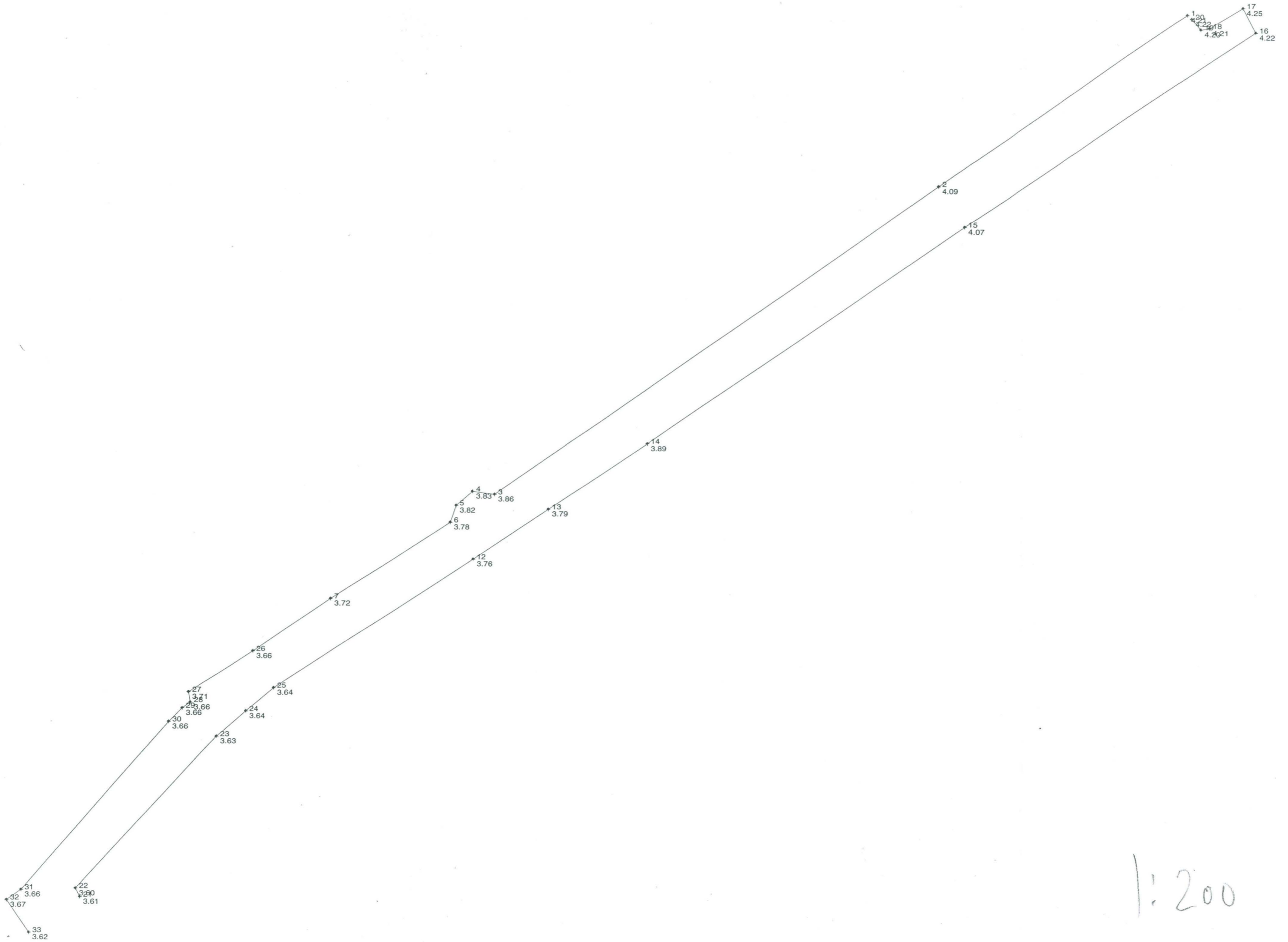


Turun@likenelaitos


Abo svenska@arbetarinstitut II

1:500





1:200



(Museo) Linnankatu - Hatakatu

showfile.txt

! Turun kaupunki / Kiinteistölaitos

! 03.06.2005 12:50

! S:\3D-Win\data\Toivanen\206.XY

!

! laji

pno

X

Y

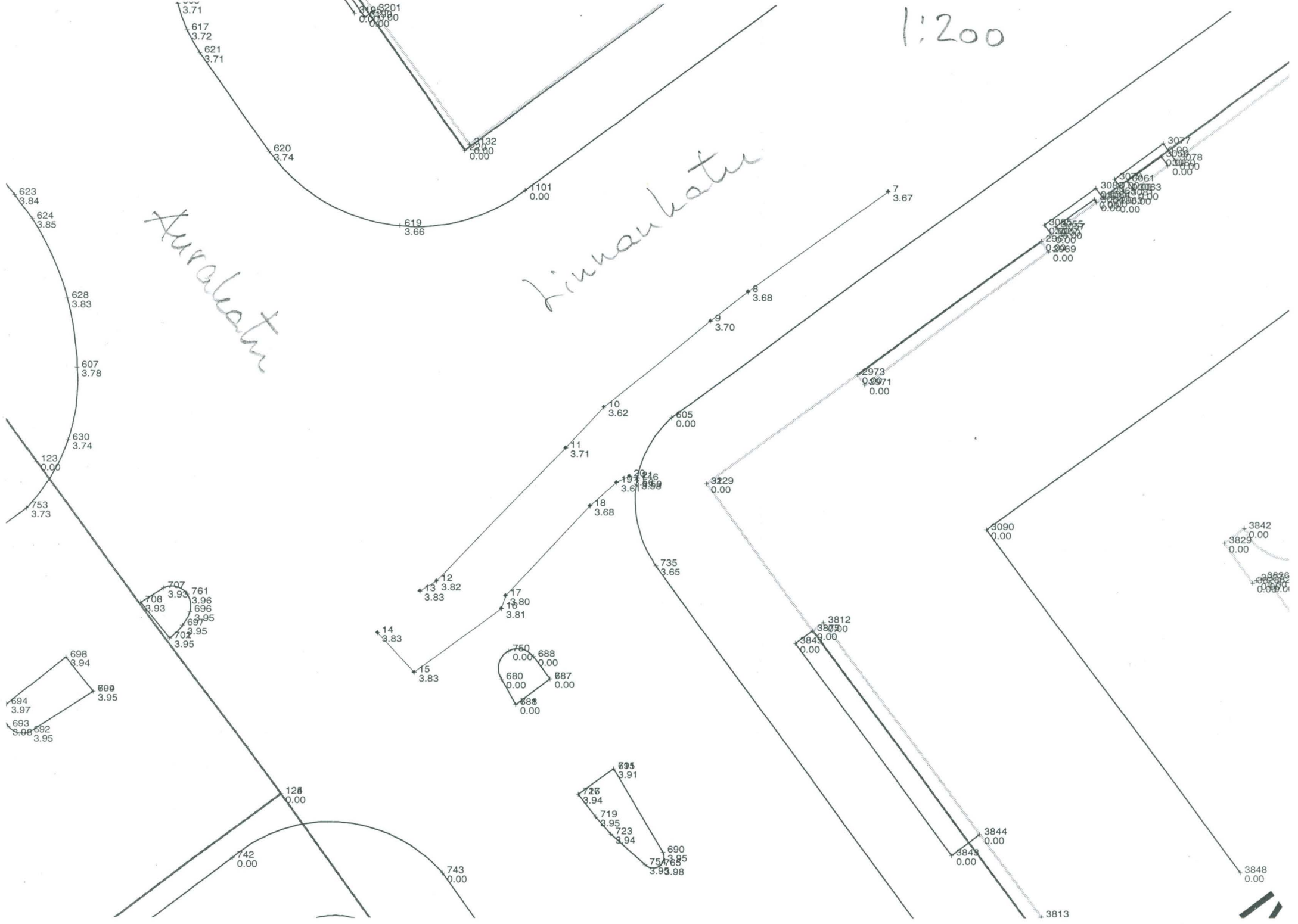
Z

200	korkeuspiste	maastossa	7	105010.528	70003.144	3.673
200	korkeuspiste	maastossa	8	105006.105	69996.936	3.685
200	korkeuspiste	maastossa	9	105004.815	69995.256	3.698
200	korkeuspiste	maastossa	10	105001.031	69990.493	3.621
200	korkeuspiste	maastossa	11	104999.224	69988.783	3.711
200	korkeuspiste	maastossa	12	104993.371	69983.051	3.819
200	korkeuspiste	maastossa	13	104992.931	69982.319	3.827
200	korkeuspiste	maastossa	14	104991.122	69980.439	3.833
200	korkeuspiste	maastossa	15	104989.373	69982.043	3.833
200	korkeuspiste	maastossa	16	104992.201	69985.927	3.813
200	korkeuspiste	maastossa	17	104992.763	69986.102	3.798
200	korkeuspiste	maastossa	18	104996.663	69989.864	3.676
200	korkeuspiste	maastossa	19	104997.689	69991.054	3.607
200	korkeuspiste	maastossa	20	104997.973	69991.627	3.563
200	korkeuspiste	maastossa	21	104997.891	69991.982	3.591

1:200

Aurakatu

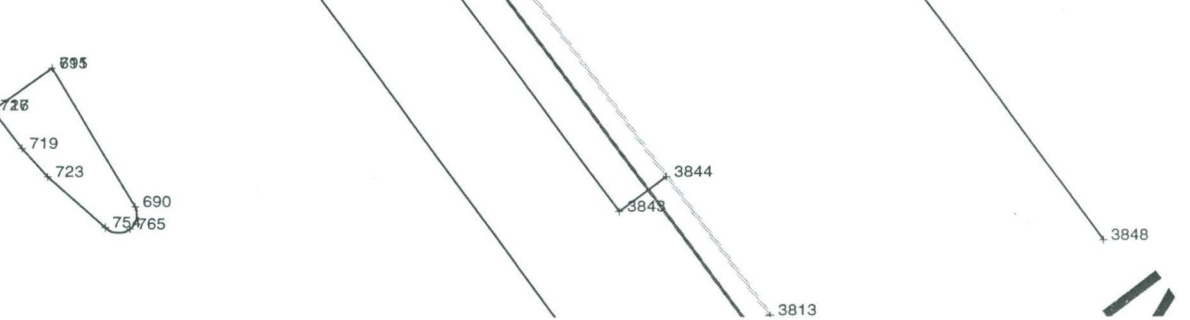
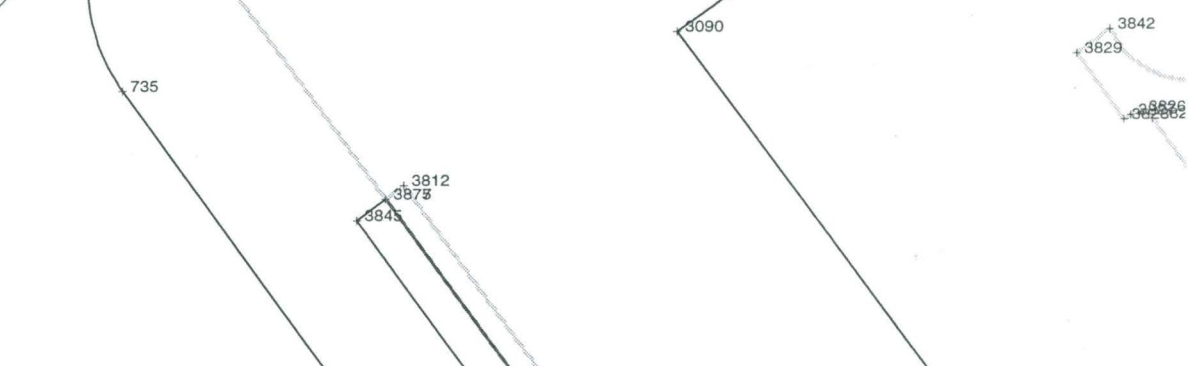
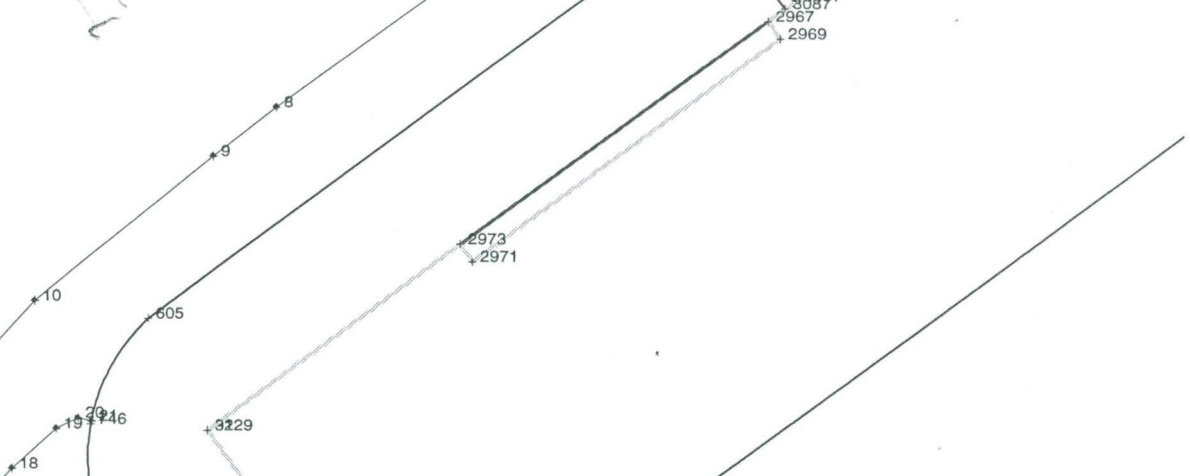
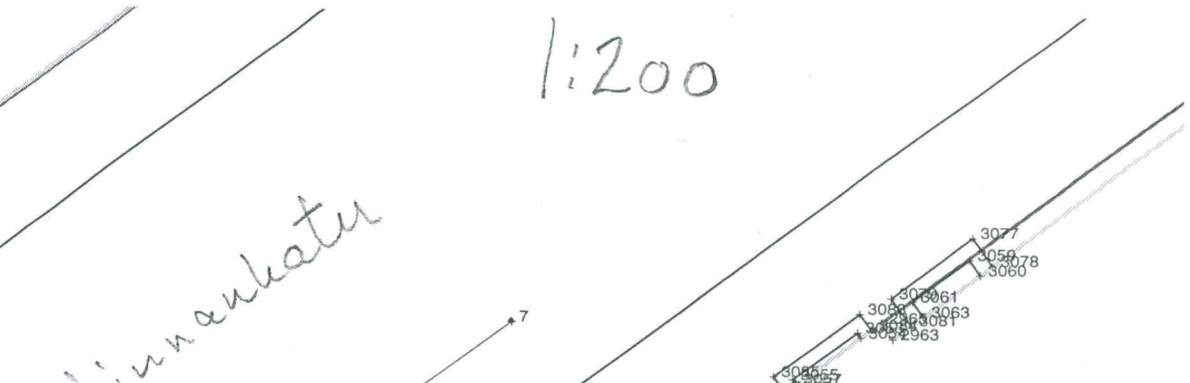
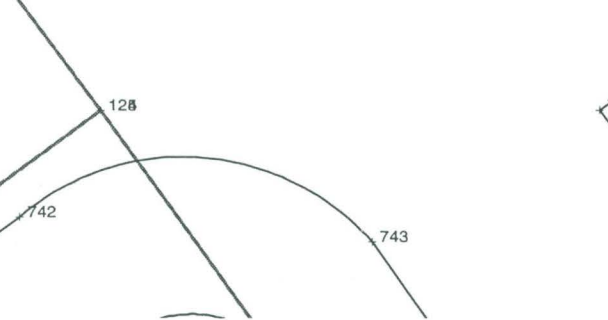
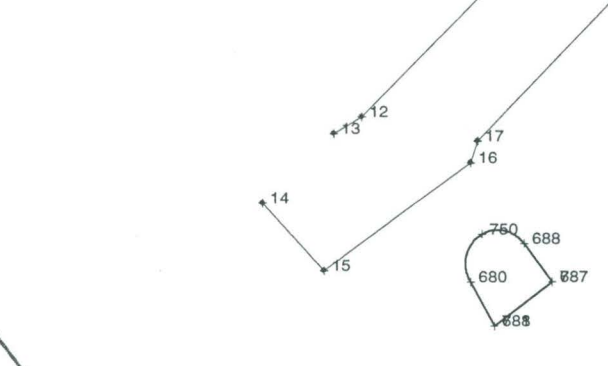

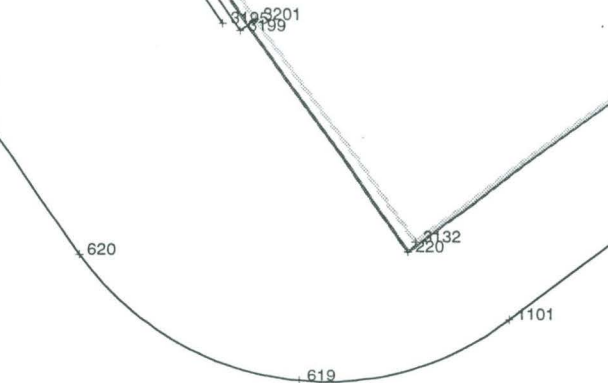

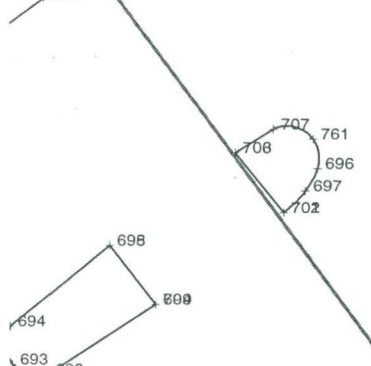
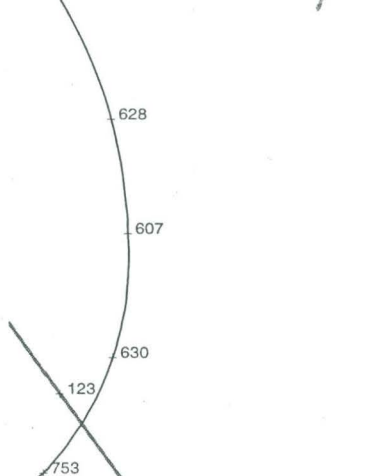
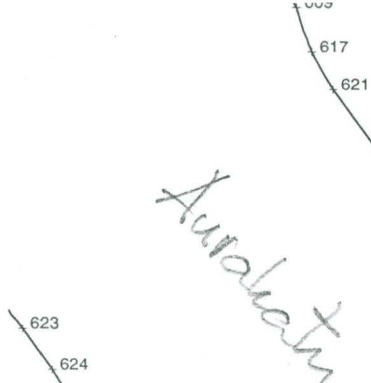
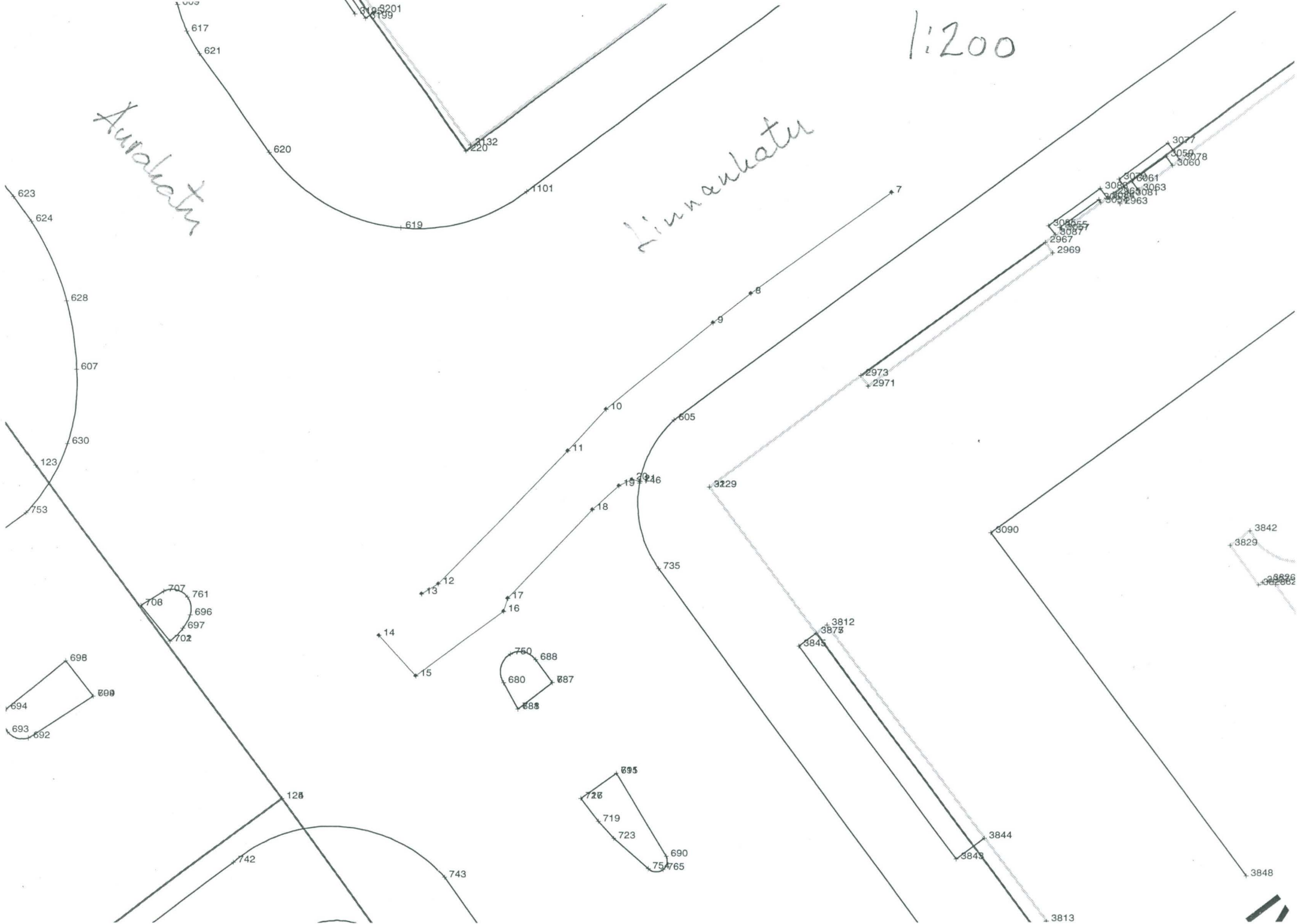
Linnaankatu



1:200

Aurakatu

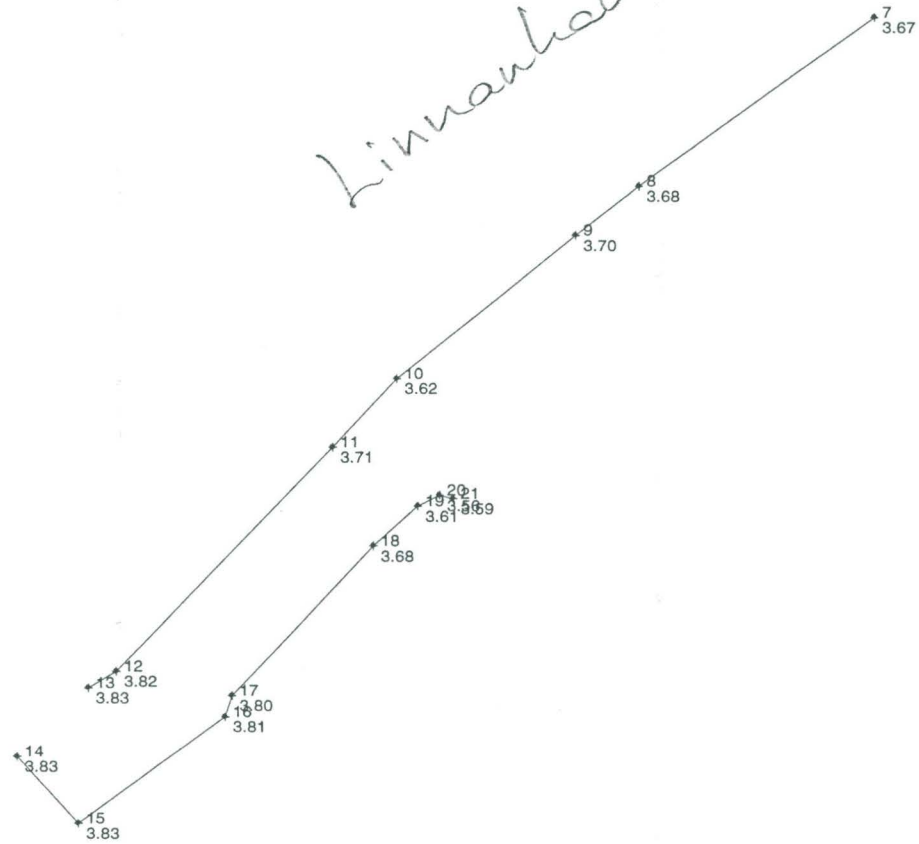
Linnankatu



1:200

Aurakatu

Linnankatu



Yhdistelmä (Suomen kartta)

showfile.txt

! Turun kaupunki / Kiinteistölaitos

! 16.06.2005 11:56

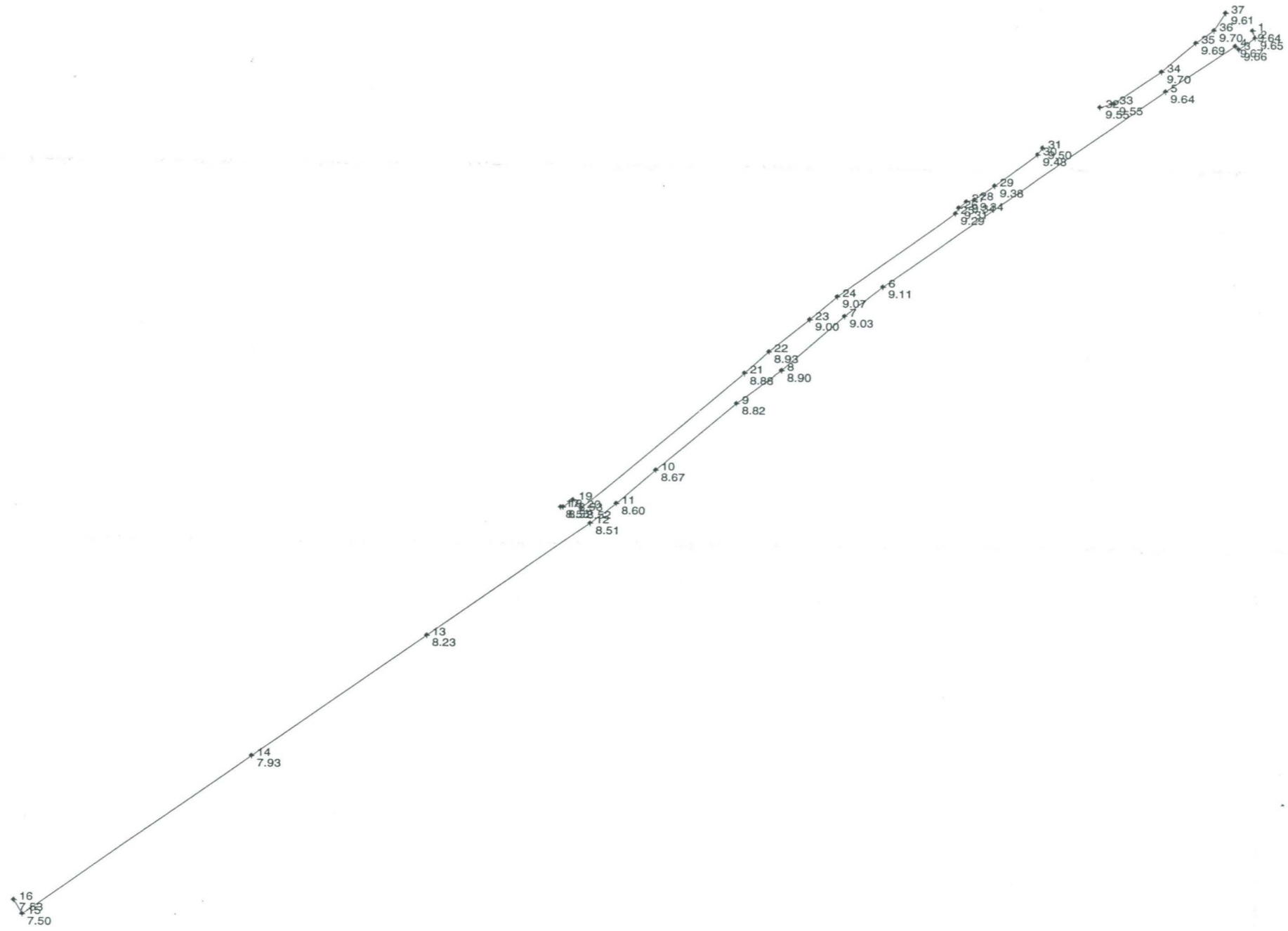
! S:\3D-Win\data\Toivanen\160605.job

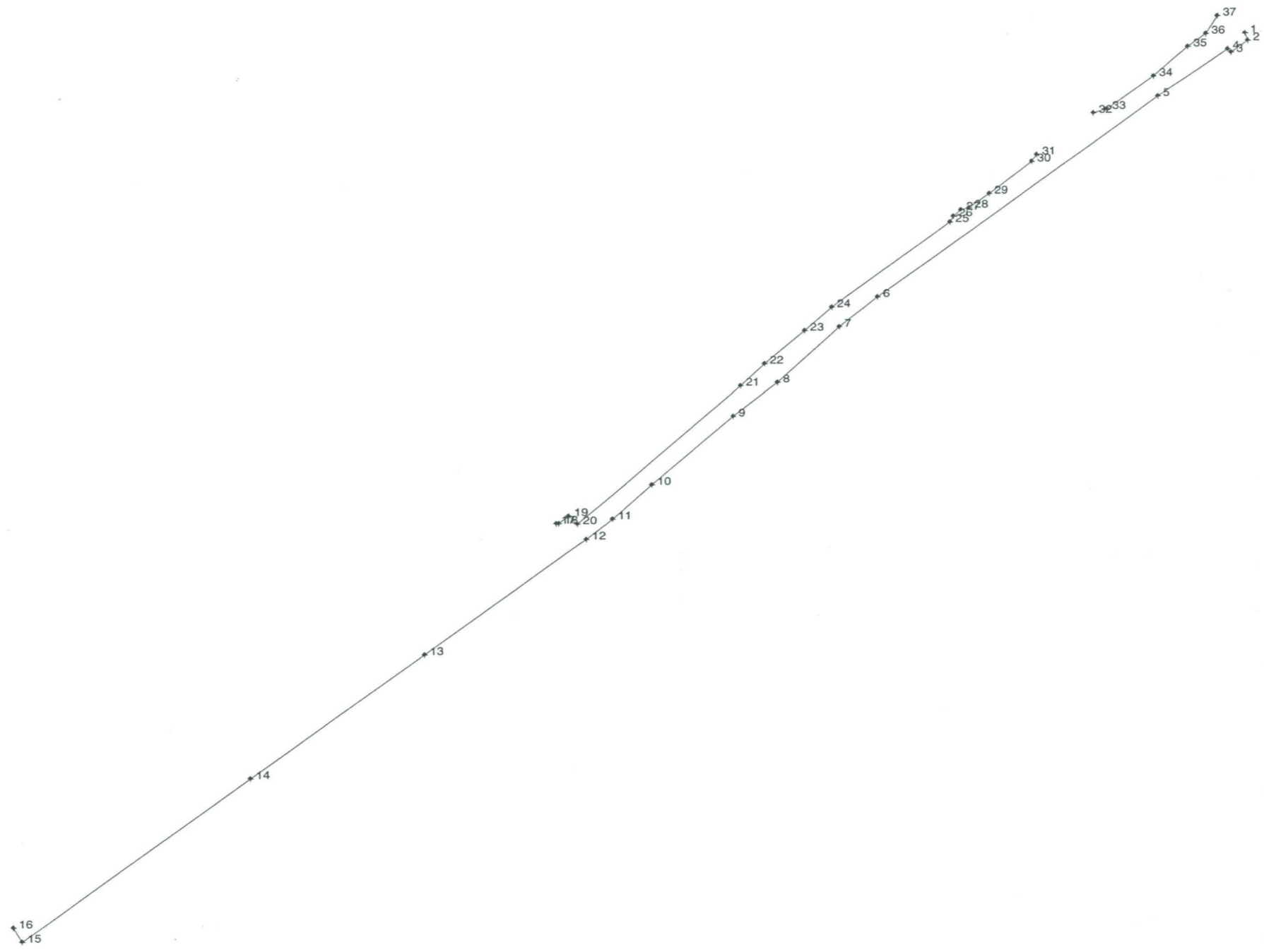
!

! laji

		pno	X	Y	Z	
200	korkeuspiste	maastossa	1	105412.450	70054.990	9.639
200	korkeuspiste	maastossa	2	105411.740	70055.210	9.648
200	korkeuspiste	maastossa	3	105410.700	70053.670	9.659
200	korkeuspiste	maastossa	4	105411.010	70053.320	9.669
200	korkeuspiste	maastossa	5	105406.670	70047.000	9.644
200	korkeuspiste	maastossa	6	105387.930	70021.070	9.112
200	korkeuspiste	maastossa	7	105385.150	70017.510	9.034
200	korkeuspiste	maastossa	8	105379.970	70011.830	8.904
200	korkeuspiste	maastossa	9	105376.820	70007.670	8.825
200	korkeuspiste	maastossa	10	105370.410	70000.180	8.669
200	korkeuspiste	maastossa	11	105367.190	69996.530	8.603
200	korkeuspiste	maastossa	12	105365.290	69994.180	8.514
200	korkeuspiste	maastossa	13	105354.570	69979.180	8.233
200	korkeuspiste	maastossa	14	105343.070	69963.070	7.933
200	korkeuspiste	maastossa	15	105328.000	69942.150	7.502
200	korkeuspiste	maastossa	16	105329.290	69941.310	7.534
200	korkeuspiste	maastossa	17	105366.800	69991.440	8.546
200	korkeuspiste	maastossa	18	105366.810	69991.660	8.516
200	korkeuspiste	maastossa	19	105367.510	69992.580	8.530
200	korkeuspiste	maastossa	20	105366.750	69993.360	8.523
200	korkeuspiste	maastossa	21	105379.660	70008.380	8.882
200	korkeuspiste	maastossa	22	105381.680	70010.630	8.929
200	korkeuspiste	maastossa	23	105384.790	70014.350	9.000
200	korkeuspiste	maastossa	24	105387.000	70016.820	9.072
200	korkeuspiste	maastossa	25	105394.960	70027.720	9.287
200	korkeuspiste	maastossa	26	105395.500	70028.040	9.310
200	korkeuspiste	maastossa	27	105396.090	70028.750	9.337
200	korkeuspiste	maastossa	28	105396.300	70029.470	9.342
200	korkeuspiste	maastossa	29	105397.620	70031.310	9.381
200	korkeuspiste	maastossa	30	105400.580	70035.340	9.481

		showfile.txt			
200	korkeuspiste maastossa	31	105401.250	70035.760	9.503
200	korkeuspiste maastossa	32	105405.080	70040.980	9.552
200	korkeuspiste maastossa	33	105405.440	70042.240	9.554
200	korkeuspiste maastossa	34	105408.500	70046.570	9.704
200	korkeuspiste maastossa	35	105411.240	70049.680	9.694
200	korkeuspiste maastossa	36	105412.470	70051.320	9.701
200	korkeuspiste maastossa	37	105414.090	70052.370	9.609





Aurakatu - Serikimkatu

showfile.txt

! Turun kaupunki / Kiinteistölaitos

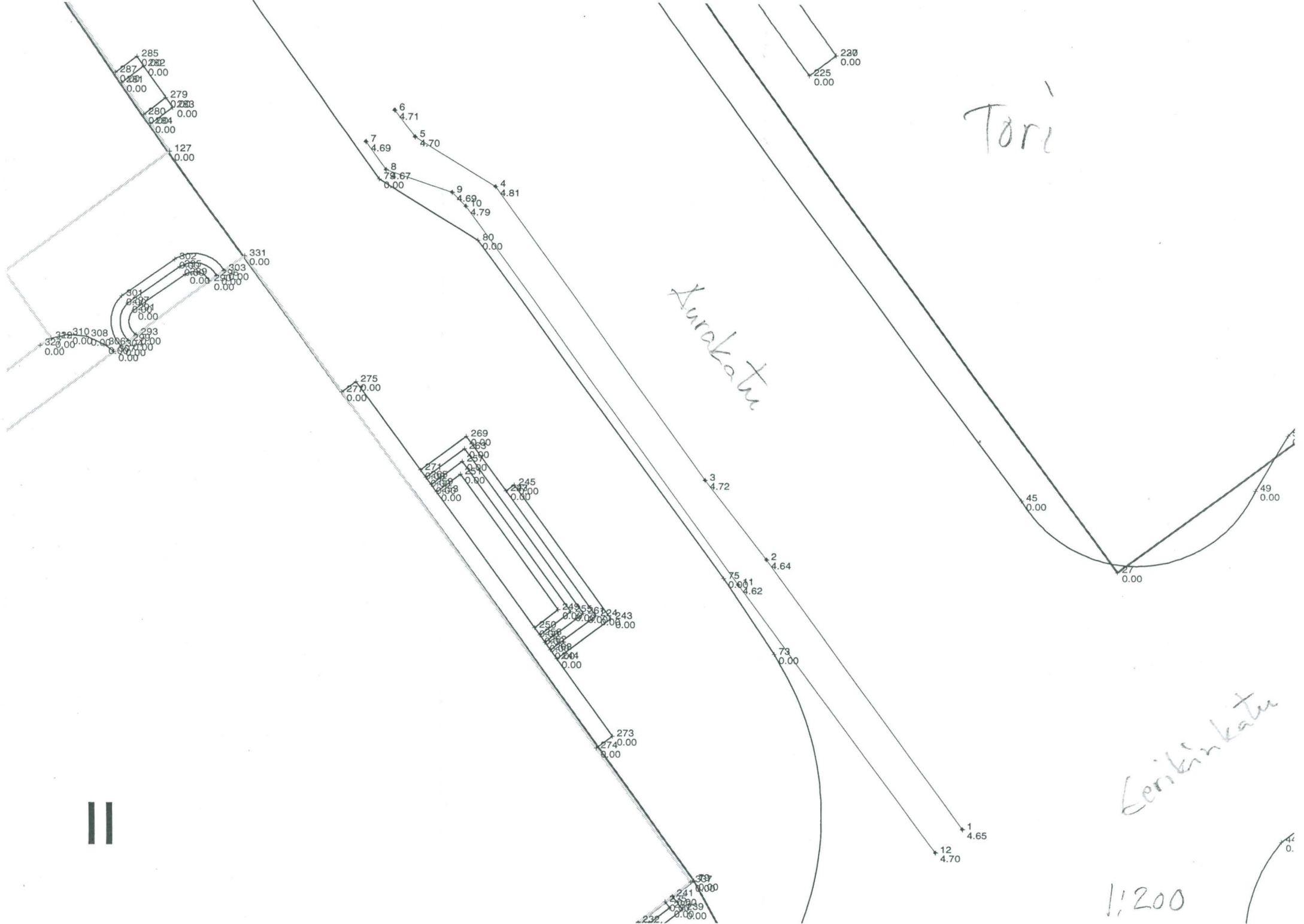
! 17.06.2005 13:02

! S:\3D-win\data\Toivanen\170605.job

!

! laji

	pno	X	Y	Z
200 korkeuspiste maastossa	1	105111.040	69895.850	4.647
200 korkeuspiste maastossa	2	105122.760	69887.210	4.644
200 korkeuspiste maastossa	3	105126.230	69884.490	4.719
200 korkeuspiste maastossa	4	105139.000	69875.180	4.814
200 korkeuspiste maastossa	5	105141.100	69871.610	4.695
200 korkeuspiste maastossa	6	105142.250	69870.720	4.707
200 korkeuspiste maastossa	7	105140.890	69869.450	4.692
200 korkeuspiste maastossa	8	105139.700	69870.330	4.670
200 korkeuspiste maastossa	9	105138.740	69873.250	4.692
200 korkeuspiste maastossa	10	105138.140	69873.860	4.787
200 korkeuspiste maastossa	11	105121.670	69885.960	4.616
200 korkeuspiste maastossa	12	105110.020	69894.670	4.698



Tori

Kurakatu

Sieninkatu

1:200

||

285
287
279
280
127

220
225

6
5
7
8
9
4
80

302
303
301
310
308
293
320

275

269
271
245

243
244
245
250
244
243

273
274

239
241
239
238

45

49

3

2

75
76

73

1

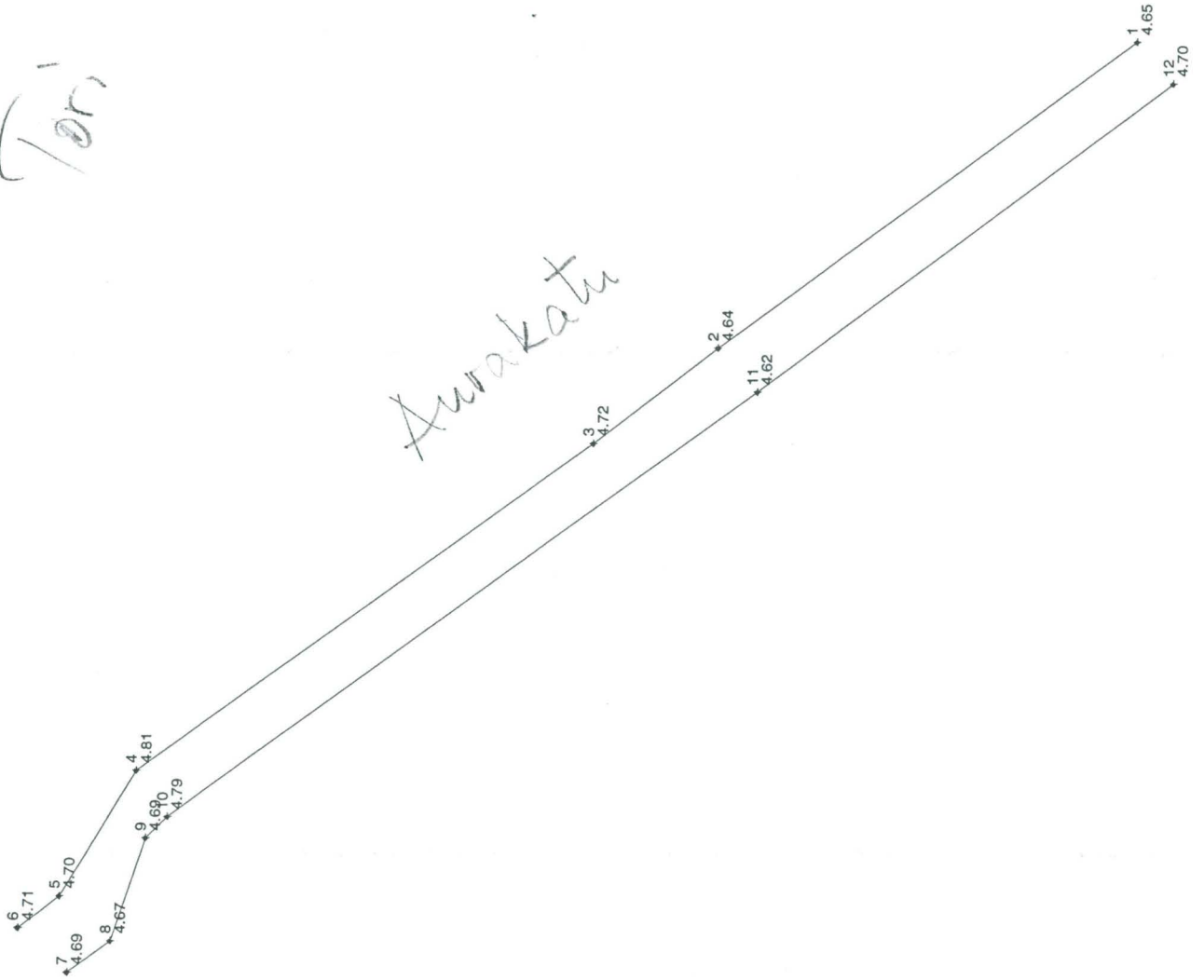
12

Tor,

Aurakatu

Ferilinket
Majalah

1:200

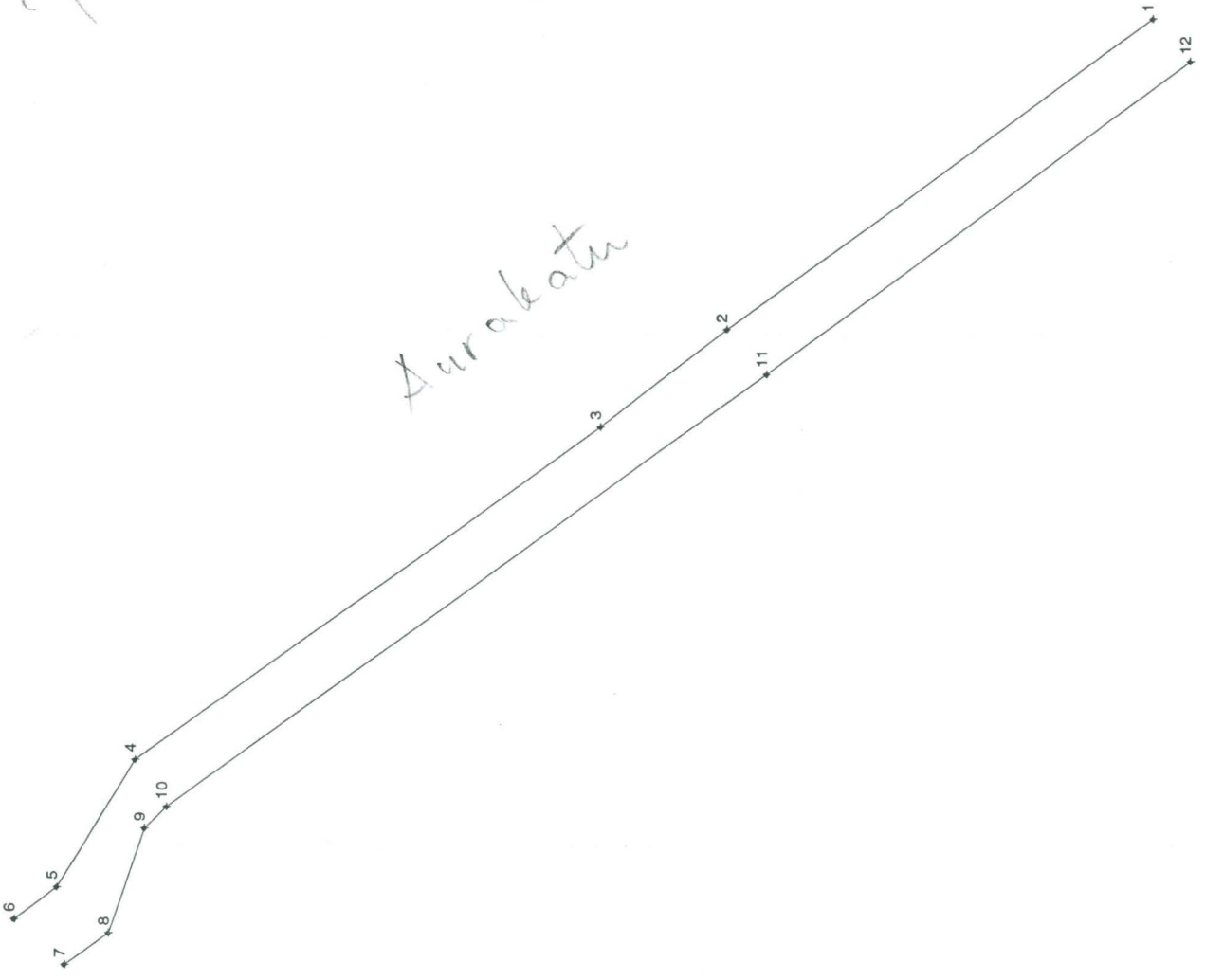


Tori

Ferikahwati

1:200

Aurakatu



(Museo)

kauppiasaku 4 B

showfile.txt

! Turun kaupunki / Kiinteistölaitos

! 10.06.2005 12:25

! s:\3D-win\data\Toivanen\100605.job

!

! laji

pno X Y Z

200	korkeuspiste	maastossa	1	105096.960	70077.880	4.493
200	korkeuspiste	maastossa	2	105103.520	70086.470	4.624
200	korkeuspiste	maastossa	3	105103.530	70086.840	4.636
200	korkeuspiste	maastossa	4	105103.220	70087.060	4.644
200	korkeuspiste	maastossa	5	105104.660	70089.060	4.626
200	korkeuspiste	maastossa	6	105106.760	70087.560	4.647
200	korkeuspiste	maastossa	7	105105.550	70085.690	4.646
200	korkeuspiste	maastossa	8	105104.720	70085.530	4.642
200	korkeuspiste	maastossa	9	105100.060	70079.210	4.394
200	korkeuspiste	maastossa	10	105098.180	70076.870	4.577



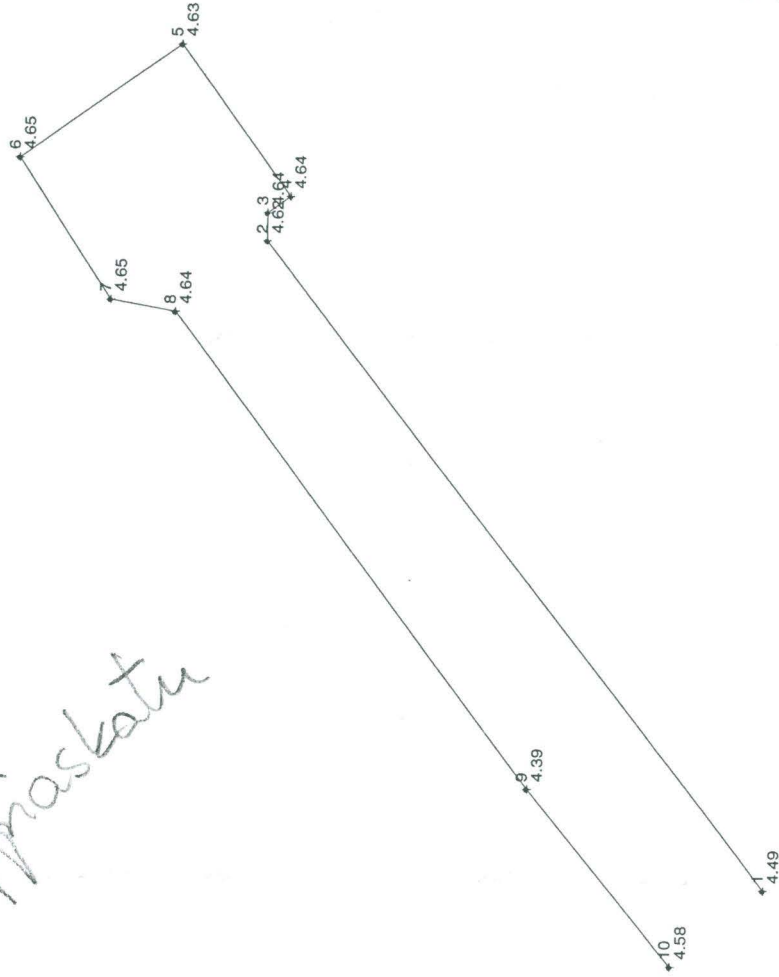
Kauppiaskatu



1:100

Linnankatu

Kauppiaskatu



Finmankatu
A=900

Aurakatu - Linnankatu

showfile.txt

! Turun kaupunki / Kiinteistölaitos

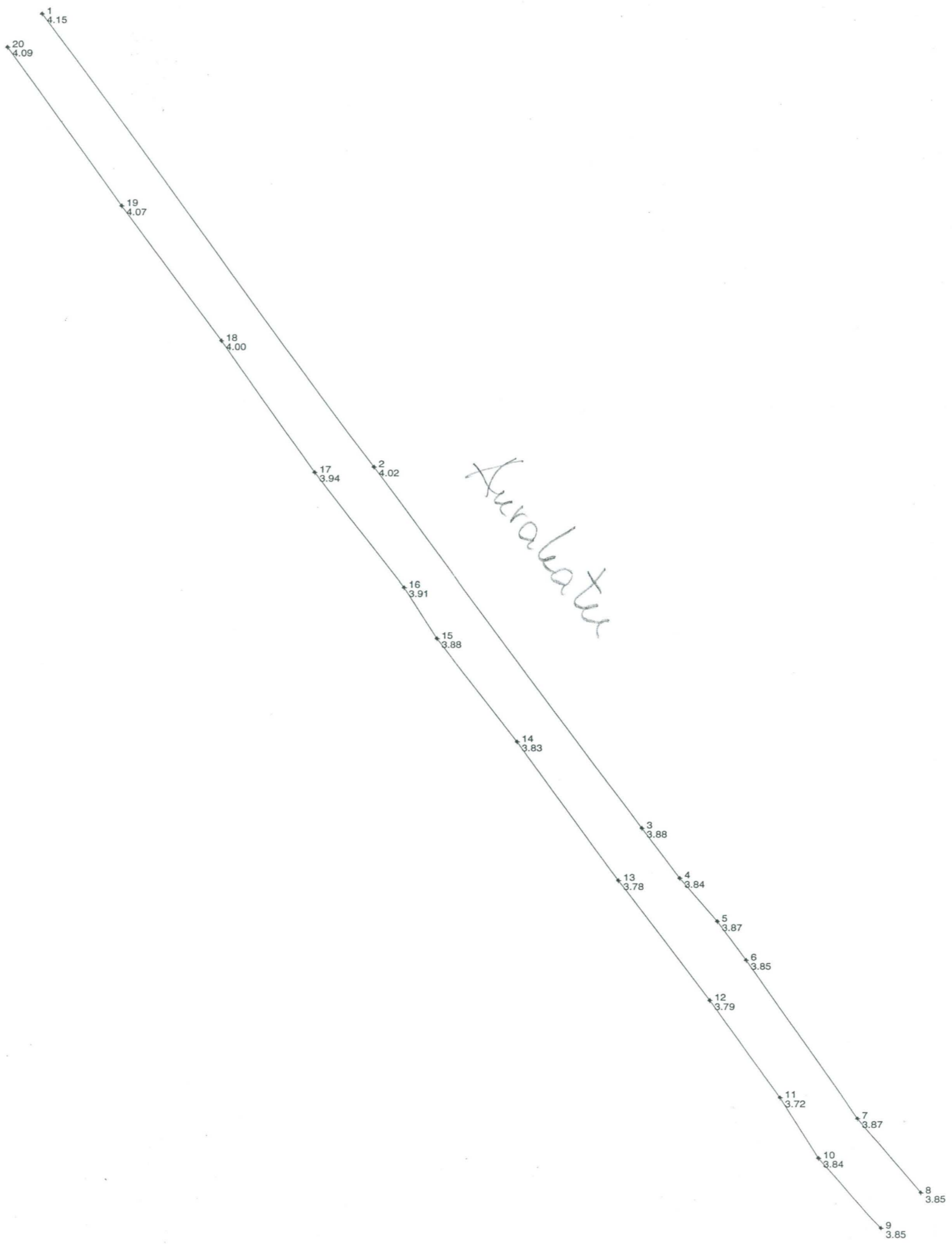
! 21.06.2005 15:30

! S:\3D-win\data\Toivanen\0620.job

!

! laji

		pno	X	Y	Z	
200	korkeuspiste	maastossa	1	105051.630	69937.360	4.150
200	korkeuspiste	maastossa	2	105031.900	69951.890	4.020
200	korkeuspiste	maastossa	3	105016.060	69963.540	3.885
200	korkeuspiste	maastossa	4	105013.890	69965.180	3.835
200	korkeuspiste	maastossa	5	105012.010	69966.810	3.869
200	korkeuspiste	maastossa	6	105010.320	69968.070	3.849
200	korkeuspiste	maastossa	7	105003.480	69972.890	3.874
200	korkeuspiste	maastossa	8	105000.270	69975.640	3.851
200	korkeuspiste	maastossa	9	104998.680	69973.910	3.851
200	korkeuspiste	maastossa	10	105001.760	69971.190	3.840
200	korkeuspiste	maastossa	11	105004.390	69969.550	3.722
200	korkeuspiste	maastossa	12	105008.580	69966.500	3.793
200	korkeuspiste	maastossa	13	105013.780	69962.540	3.777
200	korkeuspiste	maastossa	14	105019.850	69958.180	3.831
200	korkeuspiste	maastossa	15	105024.390	69954.650	3.878
200	korkeuspiste	maastossa	16	105026.630	69953.210	3.913
200	korkeuspiste	maastossa	17	105031.660	69949.380	3.937
200	korkeuspiste	maastossa	18	105037.420	69945.250	3.996
200	korkeuspiste	maastossa	19	105043.270	69940.860	4.067
200	korkeuspiste	maastossa	20	105050.160	69935.880	4.089



Aurabatu

Kinnakatu

showfile.txt

Brakenkatu

! Turun kaupunki / Kiinteistölaitos

! 27.04.2005 11:02


! S:\3D-win\data\Toivanen\270405.XY

!

! laji

		pno	X	Y	Z
7460		12	105345.690	70103.820	6.748
200	korkeuspiste maastossa	41	105416.770	70051.920	9.742
200	korkeuspiste maastossa	42	105414.750	70053.150	9.685
200	korkeuspiste maastossa	43	105411.010	70055.790	9.650
200	korkeuspiste maastossa	44	105404.310	70061.400	9.421
200	korkeuspiste maastossa	45	105403.620	70061.310	9.385
200	korkeuspiste maastossa	46	105400.420	70063.690	9.197
200	korkeuspiste maastossa	47	105397.630	70065.990	9.018
200	korkeuspiste maastossa	48	105397.140	70067.230	8.991
200	korkeuspiste maastossa	1	105352.060	70099.430	6.915
200	korkeuspiste maastossa	2	105362.550	70091.730	7.433
200	korkeuspiste maastossa	3	105363.360	70091.590	7.462
200	korkeuspiste maastossa	4	105363.810	70092.200	7.485
200	korkeuspiste maastossa	5	105376.380	70083.020	8.040
200	korkeuspiste maastossa	6	105391.270	70071.620	8.785
200	korkeuspiste maastossa	7	105391.640	70070.870	8.789
200	korkeuspiste maastossa	8	105392.730	70069.730	8.818
200	korkeuspiste maastossa	27	105295.840	70140.860	6.130
200	korkeuspiste maastossa	26	105295.620	70140.720	6.087
200	korkeuspiste maastossa	25	105294.000	70141.620	6.095
200	korkeuspiste maastossa	24	105286.830	70146.860	6.063
200	korkeuspiste maastossa	23	105286.750	70147.480	6.142
200	korkeuspiste maastossa	22	105287.160	70148.160	6.190
200	korkeuspiste maastossa	21	105287.000	70148.830	6.185
200	korkeuspiste maastossa	20	105284.770	70150.550	6.145
200	korkeuspiste maastossa	19	105281.420	70145.540	6.177
200	korkeuspiste maastossa	18	105283.130	70144.430	6.217
200	korkeuspiste maastossa	17	105283.890	70144.490	6.219
200	korkeuspiste maastossa	16	105284.600	70145.030	6.147
200	korkeuspiste maastossa	15	105285.460	70144.780	6.177

				showfile.txt		
200	korkeuspiste	maastossa	14	105294.310	70138.580	6.135
200	korkeuspiste	maastossa	13	105336.020	70108.280	6.677
200	korkeuspiste	maastossa	11	105350.950	70097.390	6.937
200	korkeuspiste	maastossa	10	105374.560	70080.300	7.893
200	korkeuspiste	maastossa	31	105387.250	70070.920	8.561
200	korkeuspiste	maastossa	32	105403.220	70059.130	9.430
200	korkeuspiste	maastossa	34	105409.940	70054.130	9.653
200	korkeuspiste	maastossa		105410.144	70054.155	9.658
200	korkeuspiste	maastossa	33	105410.340	70054.090	9.662
200	korkeuspiste	maastossa		105410.515	70053.907	9.663
200	korkeuspiste	maastossa	34	105410.570	70053.660	9.664
200	korkeuspiste	maastossa	35	105413.020	70051.900	9.726
200	korkeuspiste	maastossa	36	105413.030	70051.550	9.741
200	korkeuspiste	maastossa	37	105428.030	70040.710	11.053
200	korkeuspiste	maastossa		105428.366	70040.114	11.098
200	korkeuspiste	maastossa	38	105428.840	70039.620	11.143
200	korkeuspiste	maastossa		105429.420	70039.262	11.188
200	korkeuspiste	maastossa	39	105430.070	70039.060	11.232
200	korkeuspiste	maastossa	40	105453.130	70022.090	13.470



Liite 6

Löytöluettelo

Löytöluettelo

Projekti Suomi FIN, Turku, Kaukokylmä 2005

Päänumero: TMM 22337

Alanumero	Materiaalit	Löydön kategori	Keramiikan tyyppi	Kuvaus	Määrä	Ajoitus
KA000:001	Savi	Kaakeli	Huokoinen lasittamaton punasavi	Kulman kaarrospala.	1	
KA028:001	Savi	Kaakeli	Huokoinen lasitettu punasavi	Kaakelin koristelista, jossa lehväaiheinen kohokuvio ja vihreä lasite.	1	1700-luku (?)
KA028:002	Savi	Kaakeli	Huokoinen lasitettu punasavi	Mahdollinen kaakelin reunapala tai muu keraaminen kappale.	1	
KA036:001	Savi	Kaakeli	Huokoinen lasitettu punasavi	Kiinnityslista, jossa on vihreää lyijylasitetta.	1	
KA045:001	Savi	Kaakeli	Huokoinen lasitettu punasavi	Kaakelin kiinnityslistan paloja, joista osassa on kiinnitysreiät.	4	
KA065:001	Savi	Kaakeli	Huokoinen lasitettu punasavi	Kaakelin kiinnityslista ja muita paloja.	3	
KA091:001	Savi	Kaakeli	Huokoinen lasitettu punasavi	Pala kaakelistä, jonka pinnassa on kasviaiheista vihreäkuvioista lasitusta. Kuviot ovat kasviaiheisia. Savi on väriltään hyvin vaaleaa.	1	
KE000:001	Savi	Keramiikka-astia	Huokoinen lasittamaton punasavi	Reunapala, jonka ulkosyrjä puuttuu.	1	
KE000:002	Savi	Keramiikka-astia	Huokoinen lasitettu punasavi	Reunapala, jonka sisäpinnassa on valkosaveus ja reunan ulkopinnassa on valkosavikehiä (bolus). Reunapalan sisäpinnassa on jäänteitä kirkkaasta lyijylasitteesta. Reunan profilointi on ollut lähes vaakatasoinen suhteessa astianseinämään.	1	

Projekti

Suomi FIN, Turku, Kaukokylmä 2005

Päänumero: TMM 22337

KE000:003	Savi	Keramiikka-astia	Kivisavi	Selteripullo, jonka kyljessä on leima. Leimassa on kirjaimet "SEL...RS" sekä vuosiluku "18.". "Im ausgehenden 19. Jahrhundert beschlossen die beherzten Stadtväter von Selters an der Lahn der Legende auf den Grund zu gehen und ordneten Bohrungen an. Großer Jubel herrschte 1896, als bei einer Bohrung unterhalb der Burg Löhnberg kristallklares Mineralwasser aus der Tiefe zu sprudeln begann." (http://www.selters.de/cms/startordner/geschichte/167.html)	1	1800-luku.
KE000:004	Savi	Keramiikka-astia	Kivisavi	Reuna- ja korvapala, joissa on vihreä lyijylasite.	2	
KE001:001	Savi	Keramiikka-astia	Huokoinen lasitettu punasavi	Reunapala, jonka sisäpinnassa on valkosaveus ja kirkas lyijylasite.	1	
KE001:002	Savi	Keramiikka-astia	Huokoinen lasitettu punasavi	Reunapala vadista tai kulhosta, jossa on ulospäin kupera profilointi. Valkosaveus ulottuu reunan ulkopuolelle profilointiin. Astian sisäpinnassa on vihertävä lyijylasite.	1	
KE001:003	Savi	Keramiikka-astia	Huokoinen lasitettu punasavi	Kylkipala, jonka ulkopinta on nokinen ja sisäpinnassa on murretun vihreä lyijylasite.	1	
KE001:004	Savi	Keramiikka-astia	Huokoinen lasitettu punasavi	Kylkipala, josta on vain sisäpinta. Sisäpinnassa on kermamainen lyijylasite.	1	
KE005:001	Savi	Keramiikka-astia	Fajanssi	Kylkipaloja, joiden molemmissa pinnoissa on valkoinen tinalasite. Saviaines on kellertävää.	2	
KE005:002	Savi	Keramiikka-astia	Huokoinen lasitettu punasavi	Padankahva ja neljä palaa samasta astiasta. Padankahvan pää on profiloitu. Sisäpinnassa on ruskea lyijylasite.	5	

Projekti

Suomi FIN, Turku, Kaukokylmä 2005

Päänumero: TMM 22337

KE005:003	Savi	Keramiikka-astia	Huokoinen lasitettu punasavi	Kylkipala, jonka sisäpinnassa on valkosaveus (bolus) ja kellertävä lyijylasite.	1	
KE005:004	Savi	Keramiikka-astia	Huokoinen lasitettu punasavi	Pohja- tai kylkipaloja, joiden sisäpinnassa on vihertävänvalkoinen tinalasite.	2	
KE008:001	Savi	Keramiikka-astia	Kivisavi	Westerwaldinkeramiikkaa, jossa on siniseksi värjätyt kohokuviot. Pinnoissa on kirkas suolalasisitus.	1	1600- ja 1700-luku.
KE008:002	Savi	Keramiikka-astia	Huokoinen lasitettu punasavi	Paloja samasta astiasta, jonka sisäpinnassa on valkosavikuviointia sekä kirkas lyijylasite.	10	
KE010:001	Savi	Keramiikka-astia	Huokoinen lasitettu punasavi	Kylkipala, jonka sisäpinnassa on kirkas lyijylasite.	1	
KE011:001	Savi	Keramiikka-astia	Huokoinen lasitettu punasavi	Reunapala, jonka sisäpinnassa on punertava lyijylasite.	1	
KE018:001	Savi	Keramiikka-astia	Huokoinen lasitettu punasavi	Reunapala, jonka sisäpinnassa on keltainen tinalasite.	1	
KE021:001	Savi	Keramiikka-astia	Huokoinen lasitettu punasavi	Astian pohjan reunapala, jossa on ulosprofiiloitu pohjalevy.	1	
KE029:001	Savi	Keramiikka-astia	Posliini	Reuna- ja kylkipaloja.	20	1800-luvun alku (?).
KE032:001	Savi	Keramiikka-astia	Huokoinen lasitettu punasavi	Vati, jonka sisäpinnassa on valkosavikuviointina kehiä ja kasviaiheita (bolus). Sisäpinnassa on kirkas lyijylasite. Lisäksi valkosavisten kasviaiheiden päällä on osaksi vihreää lasitetta.	3	
KE032:002	Savi	Keramiikka-astia	Huokoinen lasitettu punasavi	Reunan taitospala, jossa sisäpinnassa on kirkas lyijylasite ja sen sisäpinnassa on vaaleampaa savisilausta lasitteen alla.	1	

Projekti

Suomi FIN, Turku, Kaukokylmä 2005

Päänumero: TMM 22337

KE032:003	Savi	Keramiikka-astia	Huokoinen lasitettu punasavi	Pata, jonka ulkopinta on nokinen ja uurresteinen. Kyljen yläreunassa on profilointi, jonka jälkeen reuna kaartuu voimakkaasti ulospäin. Padassa on pystysuuntainen korva. Astian sisäpinnassa on kirkas lyijylasite. Savi aines on hieman helakampaa kuin punasavikeramiikan tavallisesti.	7
KE032:004	Savi	Keramiikka-astia	Huokoinen lasitettu punasavi	Astia reuna, jossa on vaakasuuntainen korva, sekä kylkipaloja, joissa on valkosavikehiä. Astian sisäpinnassa on kellertävä lyijylasite.	3
KE032:005	Savi	Keramiikka-astia	Huokoinen lasitettu punasavi	Kylkipala, jossa on taitosta lautasmaiseksi syvennykseksi. Astian sisäpinnan lasite on palanut ja ulkopinnan lyijylasite on valumalakitusta ja on väriltään vihertävää.	1
KE034:001	Savi	Keramiikka-astia	Huokoinen lasitettu punasavi	Kylkipala, jonka sisäpinnassa on valkosavikehiä ja kellertävä lyijylasite.	1
KE036:001	Savi	Keramiikka-astia	Huokoinen lasitettu punasavi	Osa astian korvasta ja kylkipala, joissa on vihreä lyijylasite.	2
KE038:001	Savi	Keramiikka-astia	Huokoinen lasitettu punasavi	Kylkipaloja, joista toisessa on jäljellä sisäpinta ja siinä taitos ja kellertävä lyijylasite ja toisessa molemmat pinnat, sisäpinnassa vihertävä lyijylasite ja ulkopinta uurresteinen.	2
KE044:001	Savi	Keramiikka-astia	Fajanssi	Reunapala ja kylkipaloja, joiden pinnoissa on valkea tinalasite.	6
KE050:001	Savi	Keramiikka-astia	Huokoinen lasitettu punasavi	Reuna- ja kylkipaloja.	4

Projekti

Suomi FIN, Turku, Kaukokylmä 2005

Päänumero: TMM 22337

KE056:001	Savi	Keramiikka-astia	Huokoinen lasitettu punasavi	Kylkipala, jonka pinnassa on kermamainen lyijylasite ja lasitteen alla valkosavisia pisteitä (läpimitta n. 1 cm).	1
KE057:001	Savi	Keramiikka-astia	Huokoinen lasitettu punasavi	Pohjan kulmapala, jossa pohja on tasainen ja profiloimaton. Astian sisäpinnassa on valkosavikehiä ja pilkkuja. Lasitteena on kermamaisen kirkas lyijylasite.	1
KE057:002	Savi	Keramiikka-astia	Huokoinen lasittamaton punasavi	Reunapala, joka on ulospäin kaartuva.	1
KE059:001	Savi	Keramiikka-astia	Kivisavi	Westerwaldin keramiikkaa, jossa on sinimaalauksellinen kirkas suolalase.	1
KE059:002	Savi	Keramiikka-astia	Kivisavi	Pullon kylkipala.	1
KE059:003	Savi	Keramiikka-astia	Huokoinen lasitettu punasavi	Reunapaloja, joista toisessa on valkosaveus ja sen pinnassa vihreä lyijylasite.	2
KE059:004	Savi	Keramiikka-astia	Huokoinen lasitettu punasavi	Pohjan kulmapala, jonka ulkopinnassa on vihreä lyijylasite.	1
KE059:005	Savi	Liitupiippu	Huokoinen lasittamaton valkosavi		1
KE060:001	Savi	Keramiikka-astia	Fajanssi	Reunapala, jossa on valkea tinalasite ja sinisiä kasviaiheisiä maalauskuvioita.	1
KE062:001	Savi	Keramiikka-astia	Huokoinen lasitettu punasavi	Palanut pohjakulman pala, jossa on jalkalista.	1
KE063:001	Savi	Keramiikka-astia	Huokoinen lasitettu punasavi	Lautasen pohjan paloja, joiden pinnassa on valkosaveus ja päällä vihreä lyijylasite.	2
KE065:001	Savi	Keramiikka-astia	Hieno fajanssi	Reunapala, jonka ulkopinnassa on kaksi ruskeaa maalauskehää sekä sinistä kasviaiheistä maalausta.	1

Projekti

Suomi FIN, Turku, Kaukokylmä 2005

Päänumero: TMM 22337

KE065:002	Savi	Keramiikka-astia	Hieno fajanssi	Reunapaloja, joiden ulkopinnassa on kasviaiheisia ja taloiheisia maalauskuvioita.	2
KE070:001	Savi	Keramiikka-astia	Kivisavi	Pullon kylkipala.	1
KE073:001	Savi	Keramiikka-astia	Huokoinen lasittamaton punasavi	Kylkipala, jonka ulkopinnassa on uurroksia. Saviaines on palanut helakanpunaiseksi.	1
KE075:001	Savi	Keramiikka-astia	Huokoinen lasitettu punasavi	Pala, jossa on kellertävää lyijylasitetta.	1
KE077:001	Savi	Keramiikka-astia	Huokoinen lasitettu punasavi	Kylkipaloja laakeasta astiasta, jonka sisäpinnassa on valkosavikehiä (bolus) ja sen päällä ruskea ja osittain vihreä lyijylasite.	2
KE079:001	Savi	Keramiikka-astia	Huokoinen lasitettu punasavi	Korva, jonka toisessa päässä on sormipainanne. Astian sisäpinnassa on ruskea lyijylasite.	1
KE079:002	Savi	Keramiikka-astia	Huokoinen lasitettu punasavi	Padan jalka, joka on poikki.	1
KE086:001	Savi	Keramiikka-astia	Huokoinen lasitettu punasavi	Pohjapalan sisäpinnassa ja kylkipalan sisäpinnassa on vihertävän keltaisenruskea lyijylasite, jonka alla kiertää spiraalimaisesti valkosavivana.	2
KE086:002	Savi	Keramiikka-astia	Huokoinen lasitettu punasavi	Astian reunalape on valkosavettu ja valkosaveuksessa on jyvämäisiä reikiä. Päällä on kirkas lyijylasite. Yhdessä palassa on valkosavikuvioina kasviaiheita. Pinnassa on kirkas lyijylasite.	4
KE086:003	Savi	Keramiikka-astia	Huokoinen lasitettu punasavi	Kylkipaloja, joiden sisäpinnassa on tummanruskea lyijylasite.	2
KE091:001	Savi	Keramiikka-astia	Fajanssi	Reunapala, jossa on valkea tinalasite. Lasitteessa on sinistä geometrista kuviointia. Savi on väriltään kellertävää.	1

Projekti

Suomi FIN, Turku, Kaukokylmä 2005

Päänumero: TMM 22337

KE091:002	Savi	Keramiikka-astia	Huokoinen lasitettu punasavi	Kylkipala, jonka sisäpinnassa on ruskea lyijylasite.	1
KE091:003	Savi	Keramiikka-astia	Huokoinen punasavi	Kylkipala, jonka sisäpinnassa on valkosaveus.	1
KE108:001	Savi	Keramiikka-astia	Kivisavi	Pullon pohja ja sen kylkipaloja. Pullon ulkopinta on vaalean ruskea ja sisäpinta saven värinen.	10
KE108:002	Savi	Keramiikka-astia	Kivisavi	Pullon kylkipaloja, joista yhdessä on korvan kiinnityspainanne. Sisäpinta on keltaruskea.	10
KE108:003	Savi	Keramiikka-astia	Kivisavi	Sirpaleita kahdesta edellämainitusta (KE108:001 ja KE108:002) pullosta.	15
KE116:001	Savi	Keramiikka-astia	Huokoinen lasitettu punasavi	Kylkipala, jonka sisäpinnassa on valkosaveus ja kellertävä kirkas lyijylasite, jossa on osaksi punertavaa sävyä.	1
KE117:001	Savi	Keramiikka-astia	Huokoinen lasitettu punasavi	Reunapala ja pohjapala ja astianmuren, jossa on kirkkaanvihreää lyijylasitetta.	3
KE120:001	Savi	Keramiikka-astia	Posliini	Sinivivahtavaa porsliinia, jossa on sinisiä maalauskuvioita.	1
LA000:001	Lasi	Lasiastia		Vihreää ohutta pullolasia, jossa on kuplia.	1
LA000:002	Lasi	Lasiastia		Pullolasia.	1
LA003:001	Lasi	Lasiastia		Vihreää pullolasia.	1
LA005:001	Lasi	Tasolasi		Ohutta tasolasia.	1
LA005:002	Lasi	Tasolasi		Paksua tasolasia, jonka yksi kulma on nyrhitty kaarevaksi.	1
LA007:001	Lasi	Tasolasi		Tasolasia.	2

Projekti

Suomi FIN, Turku, Kaukokylmä 2005

Päänumero: TMM 22337

LA008:001	Lasi	Lasiastia	Paksu lasinpala.	1
LA008:002	Lasi	Lasiastia	Ohut lasinpala.	1
LA010:001	Lasi	Lasiastia	Vihreää pullolasia.	2
LA010:002	Lasi	Lasiesine	Pelimerkki.	1
LA032:001	Lasi	Lasiastia	Pienen pullon suu. Lasiaines on kirkasta.	1
LA032:002	Lasi	Lasiastia	Taitokellinen suora lasinpala, jonka lasiaines on kellanvihreää.	1
LA032:003	Lasi	Lasiastia	Pullolasia.	2
LA032:004	Lasi	Lasiastia	Ohutta pullolasia.	2
LA032:005	Lasi	Tasolasi	Paksua ja ohuempaa tasolasia, josta 2 on reunapaksunnoksisia.	5
LA043:001	Lasi	Lasiastia	Pala, jossa on hieman kuperuutta ja kaarevaa taitokellisuutta.	1
LA046:001	Lasi	Lasiastia	Pullonkaula.	1
LA050:001	Lasi	Lasiastia	Pullolasia.	1
LA059:001	Lasi	Lasiastia	Pullolasia.	1
LA065:001	Lasi	Lasiastia	Pullolasia.	3
LA065:002	Lasi	Tasolasi	Pala.	1
LA073:001	Lasi	Sulanut lasi	Palanutta lasia.	1

Projekti

Suomi FIN, Turku, Kaukokylmä 2005

Päänumero: TMM 22337

LA077:001	Lasi	Sulanut lasi	Lasinpaloja.	2	
LA077:002	Lasi	Sulanut lasi	Valkoisensameaa kovaa lasia.	1	
LA091:001	Lasi	Tasolasi	Kirkasta tasolasia.	1	
LA116:001	Lasi	Tasolasi	Pala.	1	
LA120:001	Lasi	Tasolasi	Paloja.	2	
LI001:001	Savi	Liitupiippu	Huokoinen Lasittamaton valkosavi Liitupiipun varrenkatkelma. Savukanava 3,3 mm; varren paksuus 8,3 mm / 9,1 mm.	1	1600-luku (?).
LI003:001	Savi	Liitupiippu	Huokoinen Lasittamaton valkosavi Ohut liitupiipun varrenkatkelma.	1	
LI007:001	Savi	Liitupiippu	Huokoinen Lasittamaton valkosavi Liitupiipun varren	1	
LI008:001	Savi	Liitupiippu	Huokoinen Lasittamaton valkosavi Liitupiipun varrenkatkelmia. Savukanava 2,4 mm / 2,5 mm; varren paksuus 7,2 mm / 10,7 mm.	2	1600- ja 1700 - lukujen vaihde tai myöhempi.
LI010:001	Savi	Liitupiippu	Huokoinen lasittamaton valkosavi Varrenkatkelma.	1	1600-1800.
LI018:001	Savi	Liitupiippu	Huokoinen lasittamaton valkosavi Liitupiipun varrenkatkelma.	1	
LI028:001	Savi	Liitupiippu	Huokoinen lasittamaton valkosavi Varrenkatkelma.	1	1600-1900.
LI028:002	Savi	Liitupiippu	Huokoinen lasittamaton valkosavi Varrenkatkelmia	2	

Projekti

Suomi FIN, Turku, Kaukokylmä 2005

Päänumero: TMM 22337

LI029:001	Savi	Liitupiippu	Huokoinen lasittamaton valkosavi	Liitupiipun koppia, jotka ovat tyypiltään simpukkapiippuja. Kopissa on kymmenen simpukkaharjannetta, joista kaksi on puoliksi molemmista muotipuolikkaista. Simpukkareunan yläpuolella on pystyviivoista muodostuva kehä kopan suun ympäri. Koppien reunoista on lohjennut eri kokoisia paloja.	4	1700-lun loppupuoli ja 1800-luvun alku.
LI029:002	Savi	Liitupiippu	Huokoinen lasittamaton valkosavi	Varrenkatkelmia.	22	1700-lun loppupuoli ja 1800-luvun alku.
LI032:001	Savi	Keramiikka-astia	Huokoinen lasitettu punasavi	Varrenkatkelma	2	
LI036:001	Savi	Liitupiippu	Huokoinen lasittamaton valkosavi	Varrenkatkelma.	1	
LI046:001	Savi	Liitupiippu	Huokoinen lasittamaton valkosavi	Varrenkatkelmia.	4	
LI050:001	Savi	Liitupiippu	Huokoinen lasittamaton valkosavi	Varrenkatkelma	1	
LI055:001	Savi	Liitupiippu	Huokoinen lasittamaton valkosavi	Piipunkopan paloja	4	
LI059:001	Savi	Liitupiippu	Huokoinen lasittamaton valkosavi	Koppa.	1	1600-luvun loppu.
LI059:002	Savi	Liitupiippu	Huokoinen lasittamaton valkosavi	Kopan lohje, jossa on ympyräleima ja siinä kirjaimet FR (Fredricus Rex) ja sen päällä kolme kruunua.	1	1700-luvun alku.
LI059:003	Savi	Liitupiippu	Huokoinen lasittamaton valkosavi	Varrenkatkelmia.	2	
LI062:001	Savi	Liitupiippu	Huokoinen lasittamaton valkosavi	Varrenkatkelma, jossa on kierteitä.	1	
LI064:001	Savi	Liitupiippu	Huokoinen lasittamaton valkosavi	Varrenkatkelma.	1	

Projekti

Suomi FIN, Turku, Kaukokylmä 2005

Päänumero: TMM 22337

LI065:001	Savi	Liitupiippu	Huokoinen lasittamaton valkosavi	Varrenkatkelmia.	1	
LI065:002	Savi	Liitupiippu	Huokoinen lasittamaton valkosavi	Varrenkatkelma, jossa on kohokuviointia.	1	1600-luku (?)
LI070:001	Savi	Liitupiippu	Huokoinen lasittamaton valkosavi	Varrenkatkelma.	1	
LI072:001	Savi	Liitupiippu	Huokoinen lasittamaton valkosavi	Varrenkatkelmia.	1	
LI073:001	Savi	Liitupiippu	Huokoinen lasittamaton valkosavi	Varrenkatkelmia.	2	
LI086:001	Savi	Liitupiippu	Huokoinen lasittamaton valkosavi	Varrenkatkelma	1	1600-1900.
LI093:001	Savi	Liitupiippu	Huokoinen lasittamaton valkosavi	Varrenkatkelmia.	3	1600-1900.
LI095:001	Savi	Liitupiippu	Huokoinen lasittamaton valkosavi	Varrenkatkelma.	1	1600-1900.
LI116:001	Savi	Liitupiippu	Huokoinen lasittamaton valkosavi	Varrenkatkelma.	1	1600-1900.
LI120:001	Savi	Liitupiippu	Huokoinen lasittamaton valkosavi	Varrenkatkelmia.	2	1600-1900
LI137:001	Savi	Liitupiippu	Huokoinen lasittamaton valkosavi	Varrenkatkelma.	1	
LI138:001	Savi	Liitupiippu	Huokoinen lasittamaton valkosavi	Varrenkatkelma.	1	
ME001:001	Metalli: rauta	Rautanaula		Rautanauvoja.	2	
ME005:001	Metalli: pronssi	Metalliesine		Pronssilevyä.	2	
ME005:002	Metalli: rauta	Rautanaula		Naula.	1	
ME016:001	Metalli: rauta	Metalliesine		Pyöreä metallilevy.	1	
ME032:001	Metalli: pronssi	Metalliesine		Pronssia.	1	
ME032:002	Metalli: lyijy	Metalliesine		Lyijysilmukka.	1	

Projekti

Suomi FIN, Turku, Kaukokylmä 2005

Päänumero: TMM 22337

ME043:001	Metalli: rauta	Rautanaula	Naulan kärki.	1	
ME044:001	Metalli: rauta	Rautanaula	Pitkä ja kapea taottu kantanaula.	1	
ME057:001	Metalli: rauta	Rautanaula	Kantanauvoja.	2	
ME062:001	Metalli: rauta	Metalliesine	Saranatappi.	1	
ME065:001	Metalli: rauta	Rautanaula	Nauvoja.	13	
ME072:001	Metalli: pronssi	Metalliesine	Pronssilevyä.	1	
ME073:001	Metalli: rauta	Rautanaula	Kantanauvoja.	5	
ME077:001	Metalli: rauta	Rautanaula	Kantanauvoja.	5	
ME138:001	Metalli: rauta	Metalliesine	Iso rautainen pultti tai tappi, joka on taipunut käyräksi.	1	
NA086:001	Nahka	Nahkakenkä	Kengän kärkiosaa.	4	1600-1800 (?).
PI003:001	Kivi	Pii	Ruskeaa piikiveä (limsiö).	1	
RA073:001	Metalli: pronssi	Raha	Kolikko.	1	

Liite 7

Laastinäyteluettelo

Näyteluettelo

Laastinäytteet:

LN 1: R73:n itäosan puutason päältä.

LN 2: R88:n kivien sideainesta.

LN 3: R104:n sideaineena.

LN 4: R109:n yhteydestä olevasta laastikerroksesta.

LN 5: R77:n päältä.

Liite 8

Ajoitusnäyteluettelo

Ajoitusnäytteet Suomi FIN, Turku, Kaukokylmäkaivannot 2005

Numero	Yksikkö	Rakenne	Näytteen kuvaus
1	73	R73	R73:n alta esiintullut mahdollinen uunin perustushirsi.
2	8	R8	R8:n päällimmäinen hirsi.
3	23	R23	R23:n kaivannonpuoleisen seinämän hirsi.
4	23	R23	R23:n salvosnurkan hirsi.
5	8	R8	R8:n syvemmälle R4:n alle ulottuva hirsi.
6	102	R102	R102:n kaivon seinähirsi.
7	115	R115	Hirsi rakenteen länsireunasta lounaisseinämän vierestä.