

Löytöluettelo TMM 22733

KE005:001	Yksikkö M5. Keramiikka-astia, 1 kpl. Ulkopintalohje, jonka pinnassa uurostus. Palassa ei ole lasitusta mutta saviaines muistuttaa fajanssia.
KE018:001	Yksikkö M18. Keramiikka-astia, 1 kpl. Valkoisen astian pohjakehän pala.
KE018:002	Yksikkö M18. Keramiikka-astia, 1 kpl. Pala, jonka molemmissa pinnoissa on kirkas lasite. Ulkopinnassa ei ole pohjaväriä mutta sisäpinta on valkoinen, jossa on sinisiä kehiä ja vihreä kuvio.
KE018:003	Yksikkö M18. Keramiikka-astia, 1 kpl. Profiloitun astian pala, jonka molemmissa pinnoissa on vihreä lasite.
KE018:004	Yksikkö M18. Keramiikka-astia, 1 kpl. Reunapala, jonka sisäpinnassa on tummanvihertävä lasite.
KE018:005	Yksikkö M18. Keramiikka-astia, 1 kpl. Lautasen pohja, jonka sisäpinnassa on kirkas lasite. Lasitteen alla on valkosavettuja kuvioita, joiden kohdalla on vihreää ja kellertävää lasitusta.
KE018:006	Yksikkö M18. Keramiikka-astia, 1 kpl. Kylkipala, jonka ulkopinnassa on uurostusta. Sisäpinnassa on kellertävä lasite.
KE018:007	Yksikkö M18. Keramiikka-astia, 2 kpl. Toinen on lohjennut astian ulkopuolen nokinen lasittamaton padankylki ja toinen on pieni lasittamaton siru.
KE019:001	Yksikkö M19. Keramiikka-astia, 1 kpl. Valkoinen reunapala, jonka reunan sisäpinnassa on on sininen raita.
KE019:002	Yksikkö M19. Keramiikka-astia, 1 kpl. Astian ulospäin lähes 90 asteen kulmassa profiloitu reunapala. Sisäpinnassa ja reunan ulkopuolelle valumana on väritön lasite. Ulkopinta on myös nokinen.
KE019:003	Yksikkö M19. Keramiikka-astia, 1 kpl. Syvän lautasen reunapala, jonka sisäpinnassa on kirkas lasite. Lasitteessa on vihreä raita, joka kulkee valkosaviviivaa pitkin. Astian kylkitaitoksen alapuolella on eripaksuisia valkosavikehiä.
KE019:004	Yksikkö M19. Keramiikka-astia, 1 kpl. Kolmijalkapadan kahva, jossa on ruskeansävyistä lasitusroisketta. Kahva on suhteellisen lyhyt sen paksuuteen nähden.
KE019:005	Yksikkö M19. Keramiikka-astia, 1 kpl. Astian pintalohje, jossa samanlaista painannekuviointia kuin KE000:001:ssä.
KE019:006	Yksikkö M19. Keramiikka-astia, 1 kpl. Astian kylkipala, jonka sisäpinnassa on ruskea lasite.
KE020:001	Yksikkö M20. Keramiikka-astia, 1 kpl. Astian kylkipala, jonka ulkopinnassa on kohokuviointina kukka, josta on vain osa säilynyt. Kukan terälehtien kohdalla lasite on sinistä, muualla ruskeansävyistä mutta läpinäkyvää.
LA005:001	Yksikkö M5. Lasiastia, 1 kpl. Lasiikarjan jalka, jonka lasimassa on kellertävän vihreää.
LA015:001	Yksikkö M15. Lasiastia, 2 kpl. Ohuita paloja.
LA016:001	Yksikkö M16. Lasiastia, 1 kpl. Ohut palanen.
LA018:001	Yksikkö M18. Lasiastia, 1 kpl. Pullonpohja vihreästä lasista.
LA018:002	Yksikkö M18. Lasiastia, 3 kpl. Kirkkaita lasinpaloja.
LA018:003	Yksikkö M18. Lasiastia, 3 kpl. Paloja, joissa yhdessä on taittokulma.
LA018:004	Yksikkö M18. Lasiastia, 2 kpl. Vihertävänruskeita pullonpaloja
LA019:001	Yksikkö M19. Lasiastia, 1 kpl. Pullonpohjan puolikas ruskeasta lasista.
LA019:002	Yksikkö M19. Lasiastia, 2 kpl. Vihertävän pullolasin palasia.
LA020:001	Yksikkö M20. Lasiastia, 2 kpl. Lasiastian pala ja pala tasolasia, jossa on reunavahvennus.
LI001:001	Yksikkö M1. Liitupiippu, 1 kpl. Varrenkatkelma.
LI018:001	Yksikkö M18. Liitupiippu, 2 kpl. Varrenkatkelmia.
ME001:001	Yksikkö M1. Rautanaula, 1 kpl. Taottu kantanaula.
ME015:001	Yksikkö M15. Rautanaula, 1 kpl. Kantanaula.
ME018:001	Yksikkö M18. Metalliesine, 2 kpl. Sähkölampun kanta ja ympyränmallinen kehys.
ME019:001	Yksikkö M19. Rautanaula, 3 kpl. Kaksi kannallista naulaa ja yksi kannaton.
ME020:001	Yksikkö M20. Metalliesine, 1 kpl. Kuparisekoitteisesta metallista tehty pieni kupura, ehkä hela.
ME020:002	Yksikkö M20. Rautanaula, 1 kpl. Naula.
ME034:001	Yksikkö M34. Metalliesine, 1 kpl. Rautamöykky.
ME035:001	Yksikkö M35. Rautanaula, 1 kpl. Leveäkantainen lyhyt naula.

Alanumeroiden lukumäärä yhteensä 35

Kappalemäärä 48

Turku, Linnankatu 1 2010

Valokuvaluettelo

Luetteloituja valokuvia yhteensä 143

KF-alkuiset arkist numerot tarkoittavat mustavalkonegatiiveja, KD-alkuiset arkist numerot diapositiiveja, DT-alkuiset digitaalisia valokuvia


Numero	Sisältö
DT2010:28:3600	Kellarin R043 seinä mittakuvana alaspäin kaapeliputkien päältä. Valok. Mika Ainasoja 28.10.2010.
DT2010:28:3601	Kellarin R043 seinän yläosan oikea laita mittakuvana kaakosta kuvattuna Valok. Mika Ainasoja 28.10.2010.
DT2010:28:3602	Kellarin R043 seinän alaosan oikea laita mittakuvana kaakosta kuvattuna Valok. Mika Ainasoja 28.10.2010.
DT2010:28:3603	Kellarin R043 seinän yläosa vasen laita mittakuvana kaakosta kuvattuna Valok. Mika Ainasoja 28.10.2010.
DT2010:28:3604	Kellarin R043 seinän alaosan vasen laita mittakuvana kaakosta kuvattuna Valok. Mika Ainasoja 28.10.2010.
DT2010:28:3605	Kellarin R043 seinä kaakosta alaviistoon kuvattuna Valok. Mika Ainasoja 28.10.2010.
DT2010:28:3606	Kellarin R043 seinä eteläkaakosta alaviistoon kuvattuna Valok. Mika Ainasoja 28.10.2010.
DT2010:28:3607	Kellarin R043 seinä ja kaivanto eteläkaakosta alaviistoon kuvattuna Valok. Mika Ainasoja 28.10.2010.
DT2010:28:3608	Kellarin R043 seinä itäkaakosta alaviistoon kuvattuna Valok. Mika Ainasoja 28.10.2010.
DT2010:28:3609	Kellarin R043 seinä 1. kivikerran poiston jälkeen kaakosta alaviistoon kuvattuna. Valok. Mika Ainasoja 28.10.2010.
DT2010:28:3610	Kellarin R043 seinän purkua. Valok. Mika Ainasoja 28.10.2010.
DT2010:28:3611	Kellarin R043 seinään tehdyn aukon mittakuva alaviistoon kaakosta kuvattuna. Valok. Mika Ainasoja 29.10.2010.
DT2010:28:3612	Kellarin R043 seinään tehdyn aukon mittakuva lähempää alaviistoon kaakosta kuvattuna. Valok. Mika Ainasoja 29.10.2010.
DT2010:28:3613	Kellarin R043 seinään tehdystä aukosta otettu mittakuva kaakosta kuvattuna. Valok. Mika Ainasoja 29.10.2010.
DT2010:28:3614	Kellarin R043 seinään tehty aukko kaakosta kuvattuna. Valok. Mika Ainasoja 29.10.2010.
DT2010:28:3615	Kellarin R043 seinään tehty aukko eteläkaakosta kuvattuna. Valok. Mika Ainasoja 29.10.2010.
DT2010:28:3616	Kellarin R043 seinään tehty aukko ylhäältä kaakosta alaspäin kuvattuna. Valok. Mika Ainasoja 29.10.2010.
DT2010:28:3617	Kaapeliputkien toinen opuoli kaivannon kaakkoispäässä ja putkien alta pilkistävä kivi alaviistoon luoteesta kuvattuna. Valok. Mika Ainasoja 29.10.2010.
DT2010:28:3618	Kaapeliputkien toinen puoli kaivannon kaakkoispäässä ja putkien alta piikattua betonianturaa alaviistoon luoteesta kuvattuna. Valok. Mika Ainasoja 29.10.2010.
DT2010:28:3619	Kaivannon alkupään luoteisosan koillisseinämä lounaasta kuvattuna. Valok. Mika Ainasoja 29.10.2010.
DT2010:28:3620	Kaivannon alkupään luoteisosan lounaisseinämä koillisesta kuvattuna. Valok. Mika Ainasoja 29.10.2010.
DT2010:28:3621	Kellariin R043 tehdyn aukon seinämän sivuprofiili ja siinä olevan holvikaton alku. Valok. Mika Ainasoja 29.10.2010.
DT2010:28:3622	Kellariin R043 tehdyn aukon seinämän sivuprofiili ja siinä olevan holvikaton alku. Valok. Mika Ainasoja 29.10.2010.
DT2010:28:3623	Kaivannon alkupään kaakkoisosan lounaisseinämä koillisesta kuvattuna. Valok. Mika Ainasoja 29.10.2010.
DT2010:28:3624	Kaivannon alkupään kaakkoisosan koillisseinämä lounaasta kuvattuna. Valok. Mika Ainasoja 29.10.2010.
DT2010:28:3625	Kaivannon alkupään kaakkoisosan kaakkoisseinämä luoteesta kuvattuna. Valok. Mika Ainasoja 29.10.2010.
DT2010:28:3626	Kaivannon keskiosa kaivamista kaivinkoneella. Valok. Mika Ainasoja 01.11.2010.
DT2010:28:3627	Säilyneet kulttuurikerrokset kaapeleitten alla idästä kuvattuna. Valok. Mika Ainasoja 01.11.2010.
DT2010:28:3628	Säilyneet kulttuurikerrokset kaapeleitten alla mittakuvana kaakosta kuvattuna. Valok. Mika Ainasoja 01.11.2010'.
DT2010:28:3629	Säilyneet kulttuurikerrokset kaapeleitten alla mittakuvana kaakosta kuvattuna. Valok. Mika Ainasoja 01.11.2010.

Numero	Sisältö
DT2010:28:3630	Koillislaidan säilyneet kulttuurikerrokset kaapeleitten alla mittakuvana kaakosta kuvattuna. Valok. Mika Ainasoja 01.11.2010.
DT2010:28:3631	Koillislaidan säilyneet kulttuurikerrokset kaapeleitten alla mittakuvana kaakosta kuvattuna. Valok. Mika Ainasoja 01.11.2010.
DT2010:28:3632	Lounaislaidan säilyneet kulttuurikerrokset kaapeleitten alla mittakuvana kaakosta kuvattuna. Valok. Mika Ainasoja 01.11.2010.
DT2010:28:3633	Koillislaidan säilyneet kulttuurikerrokset kaapeleitten alla mittakuvana kaakosta kuvattuna. Valok. Mika Ainasoja 01.11.2010.
DT2010:28:3634	Lounaislaidan säilyneet kulttuurikerrokset kaapeleitten alla mittakuvana kaakosta kuvattuna. Valok. Mika Ainasoja 01.11.2010.
DT2010:28:3635	Alaosa säilyneet kulttuurikerrokset kaapeleitten alla mittakuvana kaakosta kuvattuna. Valok. Mika Ainasoja 01.11.2010.
DT2010:28:3636	Kiveys R003 kaivannon luoteispään reunalta alaspäin kuvattuna. Valok. Mika Ainasoja 01.11.2010.
DT2010:28:3637	Kiveys R003 koillisesta kuvattuna. Valok. Mika Ainasoja 01.11.2010.
DT2010:28:3638	Kiveys R003 koillisesta kuvattuna. Valok. Mika Ainasoja 01.11.2010.
DT2010:28:3639	Kiveys R003 kaakosta kuvattuna. Valok. Mika Ainasoja 01.11.2010.
DT2010:28:3640	Kiveys R003 vaakasuojaan kaakosta kuvattuna. Valok. Mika Ainasoja 01.11.2010.
DT2010:28:3641	Kiveys R003 vaakasuojaan kaakosta kuvattuna. Valok. Mika Ainasoja 01.11.2010.
DT2010:28:3642	Kiveys R010 kaapeleiden päältä kaakosta kuvattuna. Valok. Mika Ainasoja 01.11.2010.
DT2010:28:3643	Kiveys R010 mittakuvana luoteesta alaspäin kuvattuna. Valok. Mika Ainasoja 01.11.2010.
DT2010:28:3644	Kiveys R010 kaapeleiden alla mittakuvana luoteesta kuvattuna. Valok. Mika Ainasoja 01.11.2010.
DT2010:28:3645	Kiveys R010 kaapeleiden alla kaivannon oikeassa laidassa mittakuvana luoteesta kuvattuna. Valok. Mika Ainasoja 01.11.2010.
DT2010:28:3646	Kiveys R010 kaapeleiden alla kaivannon oikeassa laidassa mittakuvana luoteesta kuvattuna. Valok. Mika Ainasoja 01.11.2010.
DT2010:28:3647	Kiveys R010 kaapeleiden alla kaivannon vasemmassa laidassa mittakuvana luoteesta kuvattuna. Valok. Mika Ainasoja 01.11.2010.
DT2010:28:3648	Kiveys R010 tasossa kaakosta kuvattuna. Valok. Mika Ainasoja 01.11.2010.
DT2010:28:3649	Kiveys R010 tasossa kaakosta kuvattuna. Valok. Mika Ainasoja 01.11.2010.
DT2010:28:3650	Kiveys R010 kaivannon luoteisreunalta alaspäin kuvattuna. Valok. Mika Ainasoja 01.11.2010.
DT2010:28:3651	Kiveys R010 kaivannon luoteisreunalta alaspäin kuvattuna. Valok. Mika Ainasoja 01.11.2010.
DT2010:28:3653	Kaivannon keskiosan lounaisseinämä, mittakohta 0 - 0,5 m. Valok. Mika Ainasoja 02.11.2010.
DT2010:28:3655	Kaivannon keskiosan lounaisseinämä, mittakohta 0,5 - 1 m. Valok. Mika Ainasoja 02.11.2010.
DT2010:28:3656	Kaivannon keskiosan lounaisseinämän yläosa, mittakohta 0 - 1 m. Valok. Mika Ainasoja 02.11.2010.
DT2010:28:3657	Kaivannon keskiosan päätyseinämä, mittakohta 0 - 1,20 m. Valok. Mika Ainasoja 02.11.2010.
DT2010:28:3658	Kaivannon keskiosan päätyseinämä:n yläosa, mittakohta 0 - 1,20 m. Valok. Mika Ainasoja 02.11.2010.
DT2010:28:3659	Kaivannon keskiosan koko päätyseinämä, mittakohta 0 - 1,20 m. Valok. Mika Ainasoja 02.11.2010.
DT2010:28:3660	Kaivannon keskiosan koilliseen, mittakohta 0 - 0,5 m. Valok. Mika Ainasoja 02.11.2010.
DT2010:28:3662	Kaivannon keskiosan koilliseen, mittakohta 0,5 - 1 m. Valok. Mika Ainasoja 02.11.2010.
DT2010:28:3663	Kaivannon keskiosan koilliseen yläosa, mittakohta 0 - 0,5 m. Valok. Mika Ainasoja 02.11.2010.
DT2010:28:3664	Kaivannon keskiosan koilliseen yläosa, mittakohta 0,5 - 1 m. Valok. Mika Ainasoja 02.11.2010.
DT2010:28:3665	Kaivannon keskiosan koilliseen yläosa, mittakohta 0,5 - 1 m. Valok. Mika Ainasoja 02.11.2010.
DT2010:28:3666	Kaivannon keskiosan päätyseinämän alaosa. Valok. Mika Ainasoja 02.11.2010.
DT2010:28:3667	Kaivannon keskiosan lounaisseinämä kaakosta kuvattuna. Valok. Mika Ainasoja 02.11.2010.
DT2010:28:3668	Kaivannon keskiosan koilliseen kaakosta kuvattuna. Valok. Mika Ainasoja 02.11.2010.
DT2010:28:3669	Kaivannon keskiosan päädyn pohjataso kaivannon koillisreunalta alaspäin kuvattuna. Valok. Mika Ainasoja 02.11.2010.
DT2010:28:3670	Kaivannon keskiosan päädyn pohjataso kaivannon lounaisreunalta viistosti kuvattuna. Valok. Mika Ainasoja 02.11.2010.

Numero	Sisältö
DT2010:28:3671	Kaivannon keskiosan pääty viistosti kaakosta kuvattuna. Valok. Mika Ainasoja 02.11.2010.
DT2010:28:3672	Kaivannon luoteisosan kaakkoisreunan kiveys R023 mittakuvana kaapelien päältä alaspäin lännestä kuvattuna. Valok. Mika Ainasoja 03.11.2010.
DT2010:28:3673	Kaivannon luoteisosan kaakkoisreunan kiveys R023 mittakuvana idästä kuvattuna. Valok. Mika Ainasoja 03.11.2010.
DT2010:28:3674	Kaivannon luoteisosan kaakkoisreunan kiveys R023 idästä kuvattuna. Valok. Mika Ainasoja 03.11.2010.
DT2010:28:3675	Kaivannon luoteisosan kaakkoisreunan kiveys R023 etelästä kuvattuna. Valok. Mika Ainasoja 03.11.2010.
DT2010:28:3676	Kaivannon luoteisosan kaakkoisreunan kiveys R023 pohjoisesta kuvattuna. Valok. Mika Ainasoja 03.11.2010.
DT2010:28:3677	Kaivannon luoteisosan keskiosan kivirivi R022 ja sen viereinen puu R042 kaakosta kuvattuna. Valok. Mika Ainasoja 03.11.2010.
DT2010:28:3678	Kaivannon luoteisosan keskiosan kivirivi R022 ja sen viereinen puu R042 kaivannon koillisreunalta alaspäin kuvattuna. Valok. Mika Ainasoja 03.11.2010.
DT2010:28:3679	Kaivannon luoteisosan keskiosan kivirivi R022 ja sen viereinen puu R042 idästä kuvattuna. Valok. Mika Ainasoja 03.11.2010.
DT2010:28:3680	Kaivannon luoteisosan päädyn iso kivi R037 kaivuuvaiheessa lounaasta kuvattuna. Valok. Mika Ainasoja 03.11.2010.
DT2010:28:3681	Kaivannon luoteisosan keskiosan kivirivi R022 ja sen viereinen puu R042 mittakuvana koillisesta kuvattuna. Valok. Mika Ainasoja 03.11.2010.
DT2010:28:3682	Kaivannon luoteisosan keskiosan kivirivi R022 ja sen viereinen puu R042 mittakuvana luoteesta betonipalkin päältä alaspäin kuvattuna. Valok. Mika Ainasoja 03.11.2010.
DT2010:28:3683	Kaivannon luoteisosan keskiosan punahiekka M027, leikkaus M032 ja kiviperustus R036 mittakuvana kaivannon koillisreunalta alaspäin kuvattuna. Valok. Mika Ainasoja 03.11.2010.
DT2010:28:3685	Kaivannon luoteisosan keskiosan punahiekka M027, leikkaus M032 ja kiviperustus R036 mittakuvana luoteesta betonipalkin päältä alaspäin kuvattuna. Valok. Mika Ainasoja 03.11.2010.
DT2010:28:3686	Kaivannon luoteisosan lounaisreunan kiveys M030 mittakuvana kaakosta kuvattuna. Valok. Mika Ainasoja 04.11.2010.
DT2010:28:3687	Kaivannon luoteisosan kaakkoisreunan kiveys M030 mittakuvana kaapelien alla kaakosta kuvattuna. Valok. Mika Ainasoja 04.11.2010.
DT2010:28:3688	Kaivannon luoteisosan kaakkoisreunan kiveys M030:n kaapeleiden alaisen osan koillispuoli mittakuvana kaapelien alla kaakosta kuvattuna. Valok. Mika Ainasoja 03.11.2010.
DT2010:28:3689	Kaivannon luoteisosan kaakkoisreunan kiveys M030:n kaapeleiden alaisen osan lounaispuoli mittakuvana kaapelien alla kaakosta kuvattuna. Valok. Mika Ainasoja 04.11.2010.
DT2010:28:3690	Kaivannon luoteisosan kaakkoisreunan kiveys M030 mittakuvana kaapeleiden päältä alaspäin kuvattuna. Valok. Mika Ainasoja 04.11.2010.
DT2010:28:3692	Kaivannon luoteisosan kaakkoisreunan kiveys M030 kaakosta kuvattuna. Valok. Mika Ainasoja 04.11.2010.
DT2010:28:3693	Kaivannon luoteisosan keskiosan kiveystä M030 sekä M029 ja R036 mittakuvana kaivannon koillisreunalta alaspäin kuvattuna. Valok. Mika Ainasoja 04.11.2010.
DT2010:28:3694	Kaivannon luoteisosan keskiosan kiveystä M030 sekä M029 ja R036 mittakuvana Betonipalkin päältä alaspäin luoteesta kuvattuna. Valok. Mika Ainasoja 04.11.2010.
DT2010:28:3695	Kaivannon luoteisosan keskiosan kiveystä M030 kaapeleiden alla kaivannon koillisreunassa mittakuvana luoteesta kuvattuna. Valok. Mika Ainasoja 04.11.2010.
DT2010:28:3696	Kaivannon luoteisosan luoteispäädyn rakenne R037 mittakuvana kaivannon luoteisreunalta alaspäin kuvattuna. Valok. Mika Ainasoja 04.11.2010.
DT2010:28:3697	Kaivannon luoteisosan luoteispäädyn rakenne R037 mittakuvana kaivannon lounaisreunalta alaspäin kuvattuna. Valok. Mika Ainasoja 04.11.2010.
DT2010:28:3699	Kaivannon luoteisosan luoteispäädyn rakenne R037 mittakuvana kaivannon luoteisreunalta betonipalkin alle kuvattuna. Valok. Mika Ainasoja 04.11.2010.
DT2010:28:3700	Kaivannon luoteisosan kaakkoisreunan kiveys R038 kaivannon kaakosta kuvattuna. Valok. Mika Ainasoja 04.11.2010.
DT2010:28:3701	Kaivannon luoteisosan keski- ja luoteispäätyosan rakenteet R036 ja R037 kaakosta rakenteitten sivupuolelta kaivannon myötäisesti kuvattuna. Valok. Mika Ainasoja 04.11.2010.
DT2010:28:3702	Kaivannon luoteisosan keski- ja luoteispäätyosan rakenteet R036 ja R037 kaakosta kaapeleiden päältä kuvattuna. Valok. Mika Ainasoja 04.11.2010.
DT2010:28:3703	Kaivannon luoteisosan keskiosan yksiköt M031, M032, L033 ja R036 kaivannon koillisreunalta alaspäin kuvattuna. Valok. Mika Ainasoja 04.11.2010.
DT2010:28:3704	Kaivannon luoteisosan keskiosan lahoppunsekainen savi M031 sekä sen pinnassa ollut osittain säilynyt palokerros luoteesta betonipalkin päältä kuvattuna. Valok. Mika Ainasoja 04.11.2010.

Numero	Sisältö
DT2010:28:3705	Kaivannon luoteisosan epäyhtenäinen luonne ja kaivamista vaikeuttaneet ympäristötekijät. Valok. Mika Ainasoja 04.11.2010.
DT2010:28:3706	Kaivannon luoteisosan keskiosan leikkaus L033 ja sen laho puupinta betonipalkin päältä luoteesta alaspäin kuvattuna. Valok. Mika Ainasoja 04.11.2010.
DT2010:28:3707	Kaivannon luoteisosan keskiosan leikkaus L033 ja sen laho puupinta kaapeleitten päältä kaakosta kuvattuna. Valok. Mika Ainasoja 04.11.2010.
DT2010:28:3708	Kaivannon luoteisosan kaakkoisosan kiveys R038 mittakuvana kaapeleitten päältä luoteesta alaspäin kuvattuna. Valok. Mika Ainasoja 04.11.2010.
DT2010:28:3709	Kaivannon luoteisosan kaakkoisosan kiveys R038 mittakuvana kaakosta kuvattuna. Valok. Mika Ainasoja 04.11.2010.
DT2010:28:3710	Kaivannon luoteisosan keskiosan leikkaus L033 ja R039 kaivannon koillisreunalta alaspäin kuvattuna. Valok. Mika Ainasoja 04.11.2010.
DT2010:28:3711	Kaivannon luoteisosan keskiosan leikkaus L033 ja R039 betonipalkin päältä luoteesta alaspäin kuvattuna. Valok. Mika Ainasoja 04.11.2010.
DT2010:28:3712	Kaivannon luoteisosan kaakkoisosan kiveys R040 mittakuvana kaakosta kuvattuna. Valok. Mika Ainasoja 04.11.2010.
DT2010:28:3713	Kaivannon luoteisosan kaakkoisosan kiveys R040 mittakuvana kaapeleiden päältä alaspäin kuvattuna. Valok. Mika Ainasoja 04.11.2010.
DT2010:28:3716	Kaivannon luoteisosan kaakkoisosan kiveys R040 kaakosta kuvattuna. Valok. Mika Ainasoja 04.11.2010.
DT2010:28:3717	Kaivannon luoteisosan lounaisseinämän mittakohta 0 - 0,5 m. Valok. Mika Ainasoja 04.11.2010.
DT2010:28:3718	Kaivannon luoteisosan lounaisseinämän mittakohta 0 - 0,5 m. Valok. Mika Ainasoja 04.11.2010.
DT2010:28:3719	Kaivannon luoteisosan lounaisseinämän mittakohta 0,5 - 1 m. Valok. Mika Ainasoja 04.11.2010.
DT2010:28:3720	Kaivannon luoteisosan lounaisseinämän mittakohdan 0 - 0,5 m yläosa. Valok. Mika Ainasoja 04.11.2010.
DT2010:28:3722	Kaivannon luoteisosan lounaisseinämän mittakohdan 0,5 - 1 m yläosa. Valok. Mika Ainasoja 04.11.2010.
DT2010:28:3723	Kaivannon luoteisosan lounaisseinämän mittakohta 0 - 1 m yläviistosta idästä kuvattuna. Valok. Mika Ainasoja 04.11.2010.
DT2010:28:3724	Kaivannon luoteisosan lounaisseinämän mittakohta 0 - 1 m yläviistosta idästä kuvattuna. Valok. Mika Ainasoja 04.11.2010.
DT2010:28:3725	Kaivannon luoteisosan lounaisseinämän mittakohta 1 - 1,5 m. Valok. Mika Ainasoja 04.11.2010.
DT2010:28:3726	Kaivannon luoteisosan lounaisseinämän mittakohta 1,5 - 2 m. Valok. Mika Ainasoja 04.11.2010.
DT2010:28:3727	Kaivannon luoteisosan lounaisseinämän mittakohdan 1 - 2 m yläosa. Valok. Mika Ainasoja 04.11.2010.
DT2010:28:3728	Kaivannon luoteisosan lounaisseinämän mittakohta 2 - 2,5 m. Valok. Mika Ainasoja 04.11.2010.
DT2010:28:3729	Kaivannon luoteisosan lounaisseinämän mittakohta 2,5 - 3 m. Valok. Mika Ainasoja 04.11.2010.
DT2010:28:3730	Kaivannon luoteisosan lounaisseinämän mittakohta 2,5 - 3 m. Valok. Mika Ainasoja 04.11.2010.
DT2010:28:3731	Kaivannon luoteisosan koilliseenmittakohta 0 - 0,5 m. Valok. Mika Ainasoja 04.11.2010.
DT2010:28:3732	Kaivannon luoteisosan koilliseenmittakohta 0,5 - 1 m. Valok. Mika Ainasoja 04.11.2010.
DT2010:28:3733	Kaivannon luoteisosan koilliseenmittakohdan 0 - 0,5 m yläosa. Valok. Mika Ainasoja 04.11.2010.
DT2010:28:3734	Kaivannon luoteisosan koilliseenmittakohdan 0,5 - 1 m yläosa. Valok. Mika Ainasoja 04.11.2010.
DT2010:28:3735	Kaivannon luoteisosan koilliseenmittakohta 1 - 1,5 m. Valok. Mika Ainasoja 04.11.2010.
DT2010:28:3736	Kaivannon luoteisosan koilliseenmittakohta 1,5 - 2 m. Valok. Mika Ainasoja 04.11.2010.
DT2010:28:3737	Kaivannon luoteisosan koilliseenmittakohdan 1 - 1,5 m yläosa. Valok. Mika Ainasoja 04.11.2010.
DT2010:28:3738	Kaivannon luoteisosan koilliseenmittakohdan 1,5 - 2 m yläosa. Valok. Mika Ainasoja 04.11.2010.
DT2010:28:3739	Kaivannon luoteisosan koilliseenmittakohdan 2 - 2,5 m alaosa. Valok. Mika Ainasoja 04.11.2010.

Numero	Sisältö
DT2010:28:3740	Kaivannon luoteisosan koillisseinämän mittakohdan 2,5 - 3 m alaosa. Valok. Mika Ainasoja 04.11.2010.
DT2010:28:3741	Kaivannon luoteisosan koillisseinämän mittakohdan 2 - 3 m yläosa. Valok. Mika Ainasoja 04.11.2010.
DT2010:28:3742	Kaivannon keski- ja luoteisosan liittymäkohta lounaisseinämässä idästä kuvattuna. Valok. Mika Ainasoja 04.11.2010.
DT2010:28:3743	Kaivannon luoteisosan keskiosan leikkaus L033 ja R036 idästä kuvattuna. Valok. Mika Ainasoja 04.11.2010.
DT2010:28:3744	Kaivannon luoteisosan keskiosan R036 kokonaisuudessaan palkin alla paljastettuna sekä koko luoteisosa luoteesta kuvattuna. Valok. Mika Ainasoja 04.11.2010.
DT2010:28:3745	Kaivannon luoteisosan keskiosan R036:n ison kiven poistaminen kaivinkoneella etelästä kuvattuna. Valok. Mika Ainasoja 04.11.2010.
DT2010:28:3746	Kaivannon luoteisosan keskiosan R036:n ison kiven poistokuoppa kaakosta kuvattuna. Valok. Mika Ainasoja 04.11.2010.
DT2010:28:3748	Kaivannon luoteisosan keskiosan R036:n ison kiven poistonjälkeinen koillisseinäjä etelästä kuvattuna. Valok. Mika Ainasoja 04.11.2010.
DT2010:28:3749	Kaivannon luoteisosan keskiosan R036:n ison kiven poistonjälkeinen lounaisseinämä kaakosta kuvattuna. Valok. Mika Ainasoja 04.11.2010.
DT2010:28:3750	Kaivannon luoteisosan keskiosan R036:n ison kiven poistonjälkeinen luoteispääty ja R037 kaakosta kuvattuna. Valok. Mika Ainasoja 04.11.2010.
DT2010:28:3752	Kaivannon luoteisosan keskiosan R036:n ison kiven poistonjälkeinen tilanne kuopassa kaakosta kuvattuna. Valok. Mika Ainasoja 04.11.2010.
DT2010:28:3753	Kaivannon luoteisosan lopputilanne kaivannossa kaakosta kuvattuna. Valok. Mika Ainasoja 04.11.2010.



DT2010_28_3615.jpg



DT2010_28_3616.jpg




DT2010_28_3617.jpg



DT2010_28_3618.jpg



DT2010_28_3619.jpg




DT2010_28_3620.jpg



DT2010_28_3621.jpg



DT2010_28_3622.jpg




DT2010_28_3623.jpg



DT2010_28_3624.jpg



DT2010_28_3625.jpg



DT2010_28_3626.jpg



DT2010_28_3627.jpg



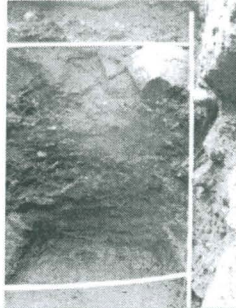
DT2010_28_3628.jpg




DT2010_28_3629.jpg



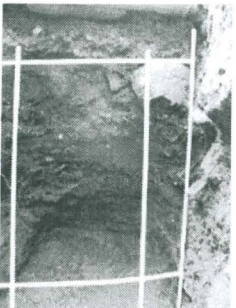
DT2010_28_3630.jpg




DT2010_28_3631.jpg




DT2010_28_3632.jpg




DT2010_28_3633.jpg



DT2010_28_3634.jpg



DT2010_28_3635.jpg



DT2010_28_3636.jpg




DT2010_28_3637.jpg




DT2010_28_3638.jpg



DT2010_28_3639.jpg



dt2010_28_3639_r1.jpg




DT2010_28_3640.jpg




DT2010_28_3641.jpg




DT2010_28_3642.jpg



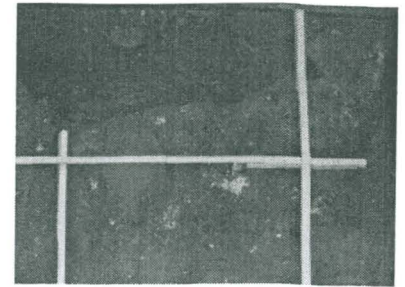
DT2010_28_3643.jpg




DT2010_28_3644.jpg



DT2010_28_3645.jpg




DT2010_28_3646.jpg



DT2010_28_3647.jpg




DT2010_28_3648.jpg




DT2010_28_3649.jpg



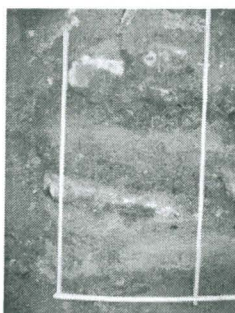
DT2010_28_3650.jpg




DT2010_28_3651.jpg




DT2010_28_3653.jpg




DT2010_28_3655.jpg




DT2010_28_3656.jpg




DT2010_28_3657.jpg




DT2010_28_3658.jpg




DT2010_28_3659.jpg



DT2010_28_3660.jpg



DT2010_28_3662.jpg



DT2010_28_3663.jpg



DT2010_28_3664.jpg



DT2010_28_3665.jpg



DT2010_28_3666.jpg



DT2010_28_3667.jpg




DT2010_28_3668.jpg




DT2010_28_3669.jpg




DT2010_28_3670.jpg



DT2010_28_3671.jpg



DT2010_28_3672.jpg




DT2010_28_3673.jpg



DT2010_28_3674.jpg




DT2010_28_3675.jpg



DT2010_28_3676.jpg




DT2010_28_3677.jpg



DT2010_28_3678.jpg



dt2010_28_3678_r1.jpg




DT2010_28_3679.jpg




DT2010_28_3680.jpg




dt2010_28_3680_r1.jpg




DT2010_28_3681.jpg




DT2010_28_3682.jpg



DT2010_28_3683.jpg



DT2010_28_3685.jpg




dt2010_28_3685_r1.jpg




DT2010_28_3686.jpg



DT2010_28_3687.jpg




DT2010_28_3688.jpg



DT2010_28_3689.jpg




DT2010_28_3690.jpg




DT2010_28_3692.jpg




dt2010_28_3692_r1.jpg



DT2010_28_3693.jpg



DT2010_28_3694.jpg




DT2010_28_3695.jpg



DT2010_28_3696.jpg



DT2010_28_3697.jpg



DT2010_28_3699.jpg



dt2010_28_3699_r1.jpg



DT2010_28_3700.jpg



DT2010_28_3701.jpg



DT2010_28_3702.jpg




DT2010_28_3703.jpg




DT2010_28_3704.jpg




DT2010_28_3705.jpg




DT2010_28_3706.jpg



dt2010_28_3706_r1.jpg



DT2010_28_3707.jpg




dt2010_28_3707_r1.jpg




DT2010_28_3708.jpg



dt2010_28_3708_r1.jpg



DT2010_28_3709.jpg



dt2010_28_3709_r1.jpg



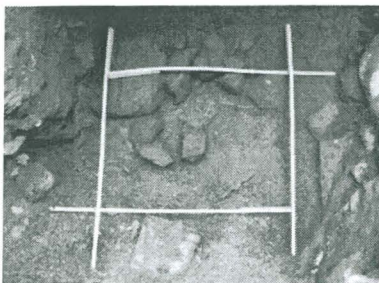
DT2010_28_3710.jpg



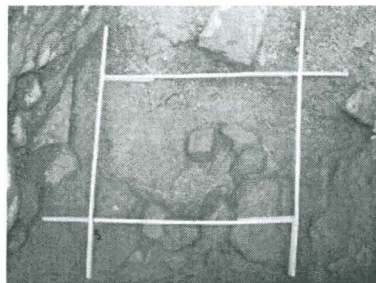
DT2010_28_3711.jpg



dt2010_28_3711_r1.jpg



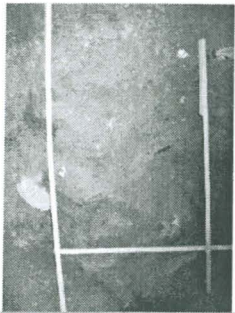
DT2010_28_3712.jpg



DT2010_28_3713.jpg




DT2010_28_3716.jpg



DT2010_28_3717.jpg



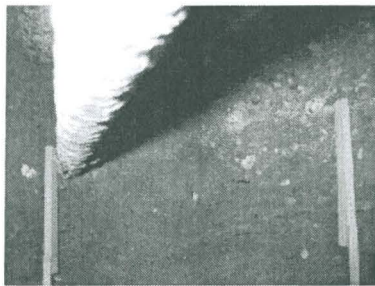
DT2010_28_3718.jpg




DT2010_28_3719.jpg



DT2010_28_3720.jpg




DT2010_28_3722.jpg




DT2010_28_3723.jpg




DT2010_28_3724.jpg




DT2010_28_3725.jpg



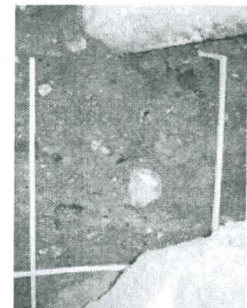
DT2010_28_3726.jpg



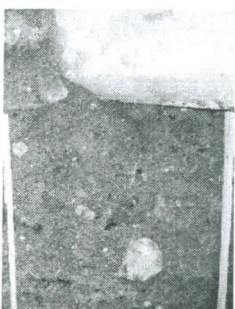
DT2010_28_3727.jpg




DT2010_28_3728.jpg



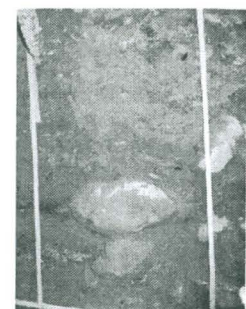
DT2010_28_3729.jpg




DT2010_28_3730.jpg



DT2010_28_3731.jpg



DT2010_28_3732.jpg




DT2010_28_3733.jpg



DT2010_28_3734.jpg




DT2010_28_3735.jpg




DT2010_28_3736.jpg



DT2010_28_3737.jpg




DT2010_28_3738.jpg



DT2010_28_3739.jpg



DT2010_28_3740.jpg



DT2010_28_3741.jpg



DT2010_28_3742.jpg



DT2010_28_3743.jpg



DT2010_28_3744.jpg



DT2010_28_3745.jpg



DT2010_28_3746.jpg



DT2010_28_3748.jpg



DT2010_28_3749.jpg



DT2010_28_3750.jpg



DT2010_28_3752.jpg



DT2010_28_3753.jpg

Tunnus Kuvaus

- 1 Laastikerros, jossa on tiiltä ja hiekka. Kerros kattoi lähes koko luoteisen alueen.
- 2 Karkea tasalaatuinen hiekkakerros.
- 3 Kiveys, joka rajoittuu M005:en. Rakenne on vain osittain säilynyt mutta säilyneiltä osiltaan selvästi määritettävissä kiveykseksi. Varsinaista kiveyksen reunaa ei ole määritettävissä.
- 4 Sekalainen laastinen, tiilenmurun- ja hiilensekainen hiekkamulta.
- 5 Tiilen- ja laastinsekainen hiekkasavi.
- 6 Harmaa hieta.
- 7 Tiilenmurunsekainen hieno hiekka .
- 8 Tiilen- ja mullansekainen hiekka, jossa on lounaisosastaan runsaasti laastia.
- 9 Hiekka.
- 10 Kiveys, josta ei ole jäljellä kovinkaan paljon. Ilmeisesti sama kuin R020. Kiveys on palanut ja se muodostaa reunan viimeisten kaapeleitten kaakkoispuolelle.
- 11 Tiilenmurunsekainen savi.
- 12 Hiekkaa.
- 13 Ohut savikerros.
- 14 Nokinen savi.
- 15 Hiekka.
- 16 Nokisavi.
- 17 Rakeinen vaalea savi.
- 18 Sekalainen multasoramaa.
- 19 Multava sekamaa.
- 20 Laastinen sekamaa (M001) jonka leikkaa L026.
- 21 Hienojakoinen kivennäismaa, jossa on jonkin verran tiilenmuruja ja orgaanista ainesta. Maa on ilmeisesti sama kuin M006, vaikka M021 on kerroksena ollut huomattavasti paksumpi kuin säilyneiden kerrosten kaakkoisreunassa ollut M006. mahdollisesti yksikön mukana on kaivettu myös M007.
- 22 Rakenne koostuu kivistä, jotka muodotavat lounais - koillis -suuntaisen linja. Kivien alta on hiekkaa. Kivet sijoittuvat leikkauksen L026:n reunaan. Leikkaus lienee tuhonnut osan kiveyksestä. Kivet eivät ilmeisesti muodosta varsinaista tasoa, vaikkakin huonosti säilyneinä kivet voivat sellaisestakin antaa viitettä.
- 23 Rakenteeseen kuuluu neljä selvästi luoteeseenpäin kaltevasti asetettua kiveä, jotka muodostanevat kiveyksen reunalinjan: tämä tarkoittanee katulinjan reunaa. Tosin tällaisesta yhteydestä olisi odottanut kourua tai jonkinlaista avoviemäriinjausta mutta sellaista ei tässä tapauksessa ollut havaittavissa.
- 24 Tumma tahmainen hiesukerros, jossa on hieman orgaanista ainesta.
- 25 Sekoitteinen savi, jonka leikkaa L026.
- 26 Leikkauksessa on puu R042. Leikkaus tulee esille M019:n täyttömaan alta.
- 27 Ohut punaisen hiekan kerros.
- 28 Hiilensekaista savea.
- 29 Savi, joka ulottuu koko alueen yli, myös R036:n päälle.
- 30 Samassa tasossa olevia kiviä, jotka ovat palaneet pahasti: ne ovat erittäin murenevia.
- 31 Tahmainen punertava savi, ilmeisesti lahon puuaineksen värjäämä, jossa on myös tiilenmuruja ja hiekkaa. Savessa on leikkaus L033.
- 32 Harmaa savi, joka täyttää leikkauksen L033.
- 33 Ojamainen leikkaus L033, joka leikkasi jo kerroksen M027.
- 34 Märkä orgaanista ainesta, tiilenmuruja ja hiekkaa sisältävä savi.
- 35 Savi
- 36 Iso kivi ja muutamia pienempiä. Alla oli lisää isompaa kiveä tukevia kiviä.
- 37 Isosta kivistä ja pienemmistä kivistä koostuva ryhmä, joka tuli esille lähes heti pintamaan alta. Rakenteesta on todennäköisesti poistettu kiviä betonipalkin valukuopan kaivamisen yhteydessä.
- 38 Muutama kivi samassa tasossa rakenteellisesti aseteltuna. Kivet ovat kaivannonomaisessa syventeessä M031:ssä. Syventeestä on kaivett pois hiekkainen maa-aines.
- 39 L033:n täyttömaan M032 alta paljastui lahonneiden puiden kattama pitkänomainen V-muotoinen kaivanto.
- 40 Kiviä tasossa, jonka reunat ovat epämääräisiä. Kivien alta on hiekkaa.

Tunnus Kuvaus

- 41 Hiiltynyt savipinta.
- 42 Lähes kokonaan maatonut lounais - koillis -suuntainen puu.
- 43 Kivestä ja tiilestä muurattu kellarin seinä, jonka yläosassa on hieman säilyneenä holvikaton kaarta. Seinän paksuus oli n. 80 cm. Seinään koverrettiin hulevesivesiputkea varten aukko mutta muuten seinä jätettiin koskemattomaksi.
- 44 Maa-aines on sekalaista savimultaa, joka täyttää leikkauksen L026.

Suomi FIN, Turku, Linnankatu 1 2010

Karttaluettelo

Numero	Karttatyyppi	Kartan sisältö	Koko	MK
1.001	Yleiskartta	Kaivausalue Turun kaupungin kantakartassa.	A4	1:500
1.002	Yleiskartta	Pohjavaaitus.	A4	1:50
2.001	Rakennekartta	R043.	A4	1:20
2.002	Maayksikkökartta	M001, M019, M020, M021.	A4	1:20
2.003	Rakennekartta	R003, M005, M019, R022, M025, R036.	A4	1:20
2.004	Maayksikkökartta	M006, M007.	A4	1:20
2.005	Rakennekartta	M007, M008, R023.	A4	1:20
2.006	Maayksikkökartta	M008, M009.	A4	1:20
2.007	Maayksikkökartta	M009, M011.	A4	1:20
2.008	Rakennekartta	M009, R010, M011, M029, R030, R036.	A4	1:20
2.009	Maayksikkökartta	M011, M012.	A4	1:20
2.010	Maayksikkökartta	M012, M013.	A4	1:20
2.011	Maayksikkökartta	M013, M014.	A4	1:20
2.012	Maayksikkökartta	M014.	A4	1:20
2.013	Maayksikkökartta	M015.	A4	1:20
2.014	Maayksikkökartta	M016.	A4	1:20
2.015	Maayksikkökartta	M017.	A4	1:20
2.016	Maayksikkökartta	M019, M025.	A4	1:20
2.017	Maayksikkökartta	L026, M027, R036, M044.	A4	1:20
2.018	Maayksikkökartta	M006, M021, L026, M028, R036, M044.	A4	1:20
2.019	Rakennekartta	M029, R030, R036, R037.	A4	1:20
2.020	Rakennekartta	M031, M032, R036, R038.	A4	1:20
2.021	Rakennekartta	L033, R036, R039, M041.	A4	1:20
2.022	Rakennekartta	L033, M035, R040	A4	1:20
3.001	Leikkauskartta	Leikkauskarttojen sijoittuminen kaivausalueeseen nähden.	A4	1:20
3.002	Leikkauskartta	Kaivausalueen koillisseinämä ja kaakkosseinämän peilikuva sekä osa lounaisseinämästä: M001, M002, R003, M004, M006, M007, M008, M009, R010, M011, M012, M013, M014, M015, M016, M017, M018, M019, M020, M025, M027, M028, M029, R030, M031, M032, M034, M035, R036, R040.	A3	1:20
3.003	Leikkauskartta	Kaivausalueen koillisseinämästä osa, kaakkosseinämän peilikuva ja lounaisseinämä: M001, M002, R003, M004, M006, M007, M008, M009, R010, M011, M012, M013, M014, M015, M016, M017, M018, M019, M020, R022, M025, L026, M027, M028, M029, R030, M031, M032, L033, M034, M035, R036, R039, R040, M041, R042.	A3	1:20
3.004	Leikkauskartta	Kaivannon luoteisalueen säilyneiden kulttuurikerrosten kaakkoispäätty: M001, M002, R003, M004, M006, M007, M008, M009, R010, M011, M012, M013, M014, M015, M016,	A3	1:20



Puunsyyt



Laasti (L)



Hiili, hiiltynyt puu,
noki (H)



Hiekka (Hk)



Multa (Mu)



Savi (Sa)



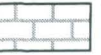
Orgaaninen aines (Org)



Sora (So)



Hiesu (Hs)



Tiilimuuras



Tiilenmuru (Tm)



Asfaltti



Kolo, tyhjä paikka



Hiili (H)



Paalu, hirren pää

R004

Rakenneyksikkö

M243

Maayksikkö

L209

Leikkausyksikkö

K

Kivi

T

Tiili

$\frac{7,80}{6,96}$

Pinta- ja pohjakorkeus

$\frac{7,80}{6,96}$

Pintakorkeus

$\frac{7,80}{6,96}$

Pohjakorkeus

6,96

Korkeus

L

Laasti

Sa

Savi

So

Sora

H

Hiili

Hk

Hiekka

Hs

Hiesu

Mu

Multa

RF__

Rakennefragmentti

MN__

Maanäyte

LN__

Laastinäyte

AN__

Ajoitusnäyte

TURKU
Linnankatu 1 2010

Karttamerkkiselvitys

MITTAUSDOKUMENTOINTI
Mika Ainasoja

TURUN MAAKUNTAMUSEO, TURKU

149

6 704 680 +

6 704 660 +

6 704 640 +

6 704 620 + I

6 704 600 +

23 480 000

23 460 020

23 460 040

23 460 060

13014

II

4

II

II

Linnankatu

Läntinen Rantakatu

linnapparelli



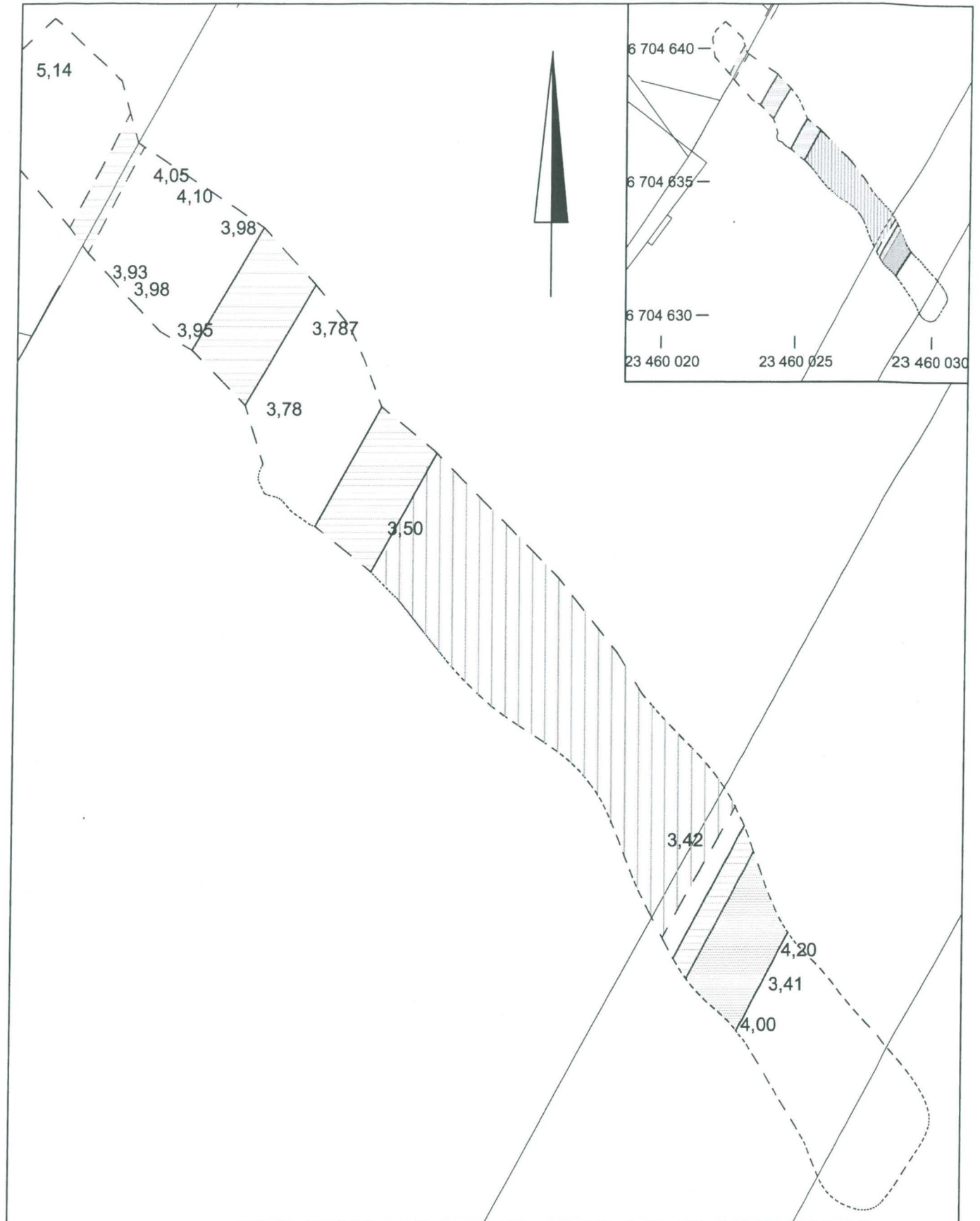
TURKU
Linnankatu 1 2010

Yleiskartta
Kaivausalue Turun kaupungin
kantakartassa
Mk 1:500

MITTAUSDOKUMENTOINTI
Mika Ainasoja / Mika Ainasoja

TURUN MUSEOKESKUS, TURKU

1.001



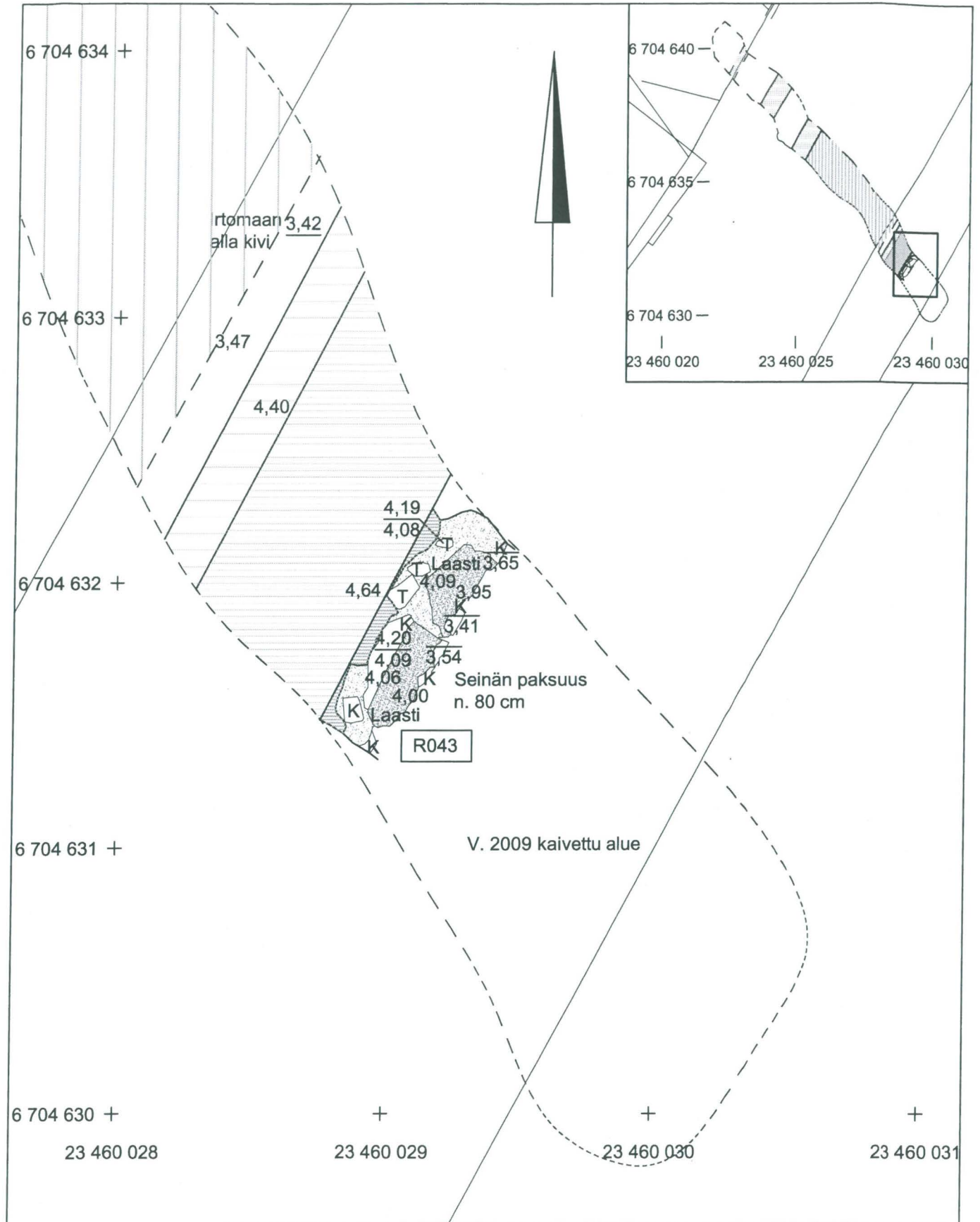
TURKU
Linnankatu 1 2010

Yleiskartta
 Pohjavaaitus
 Mk 1:50

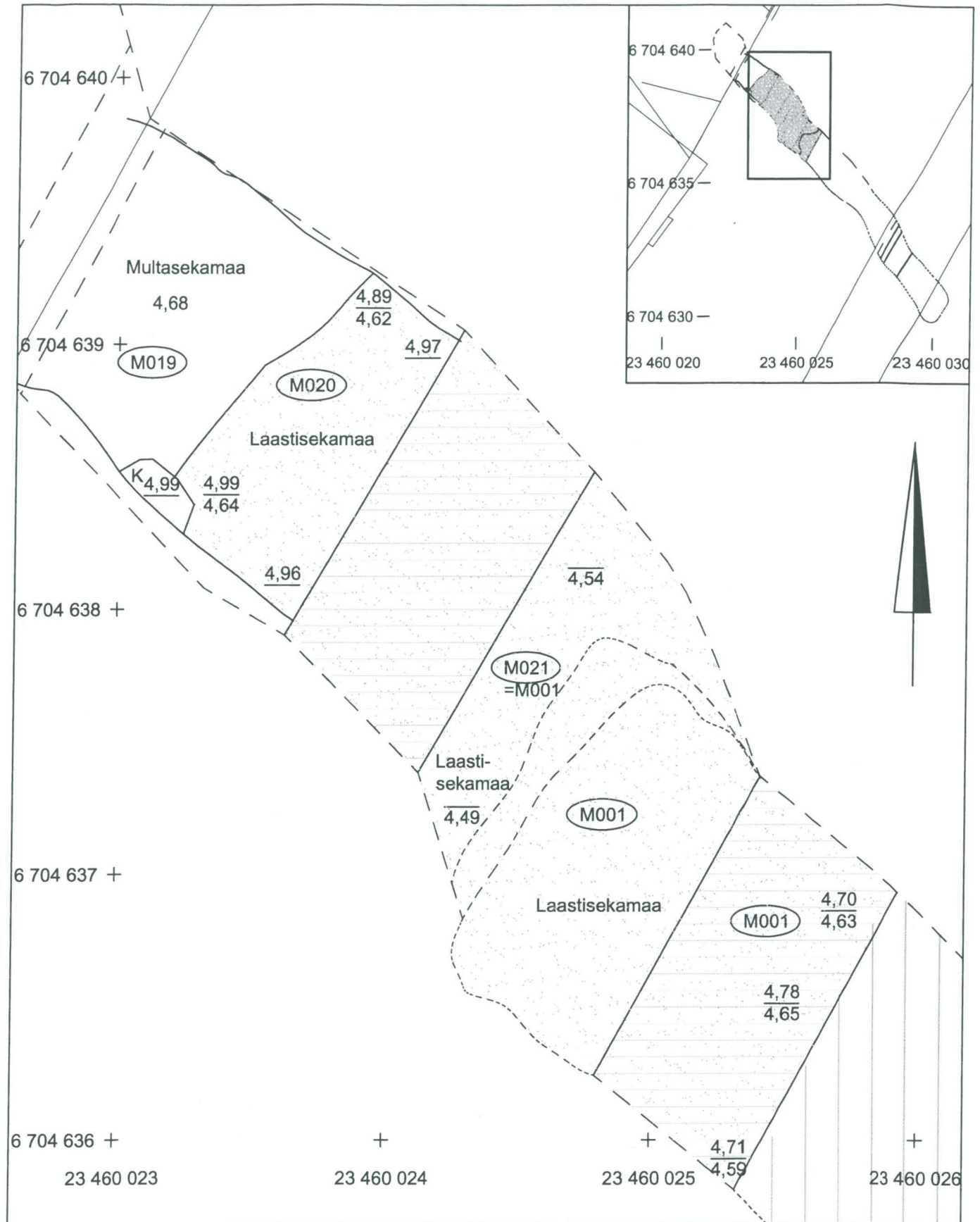
MITTAUSDOKUMENTOINTI
 Mika Ainasoja / Mika Ainasoja

TURUN MUSEOKESKUS, TURKU

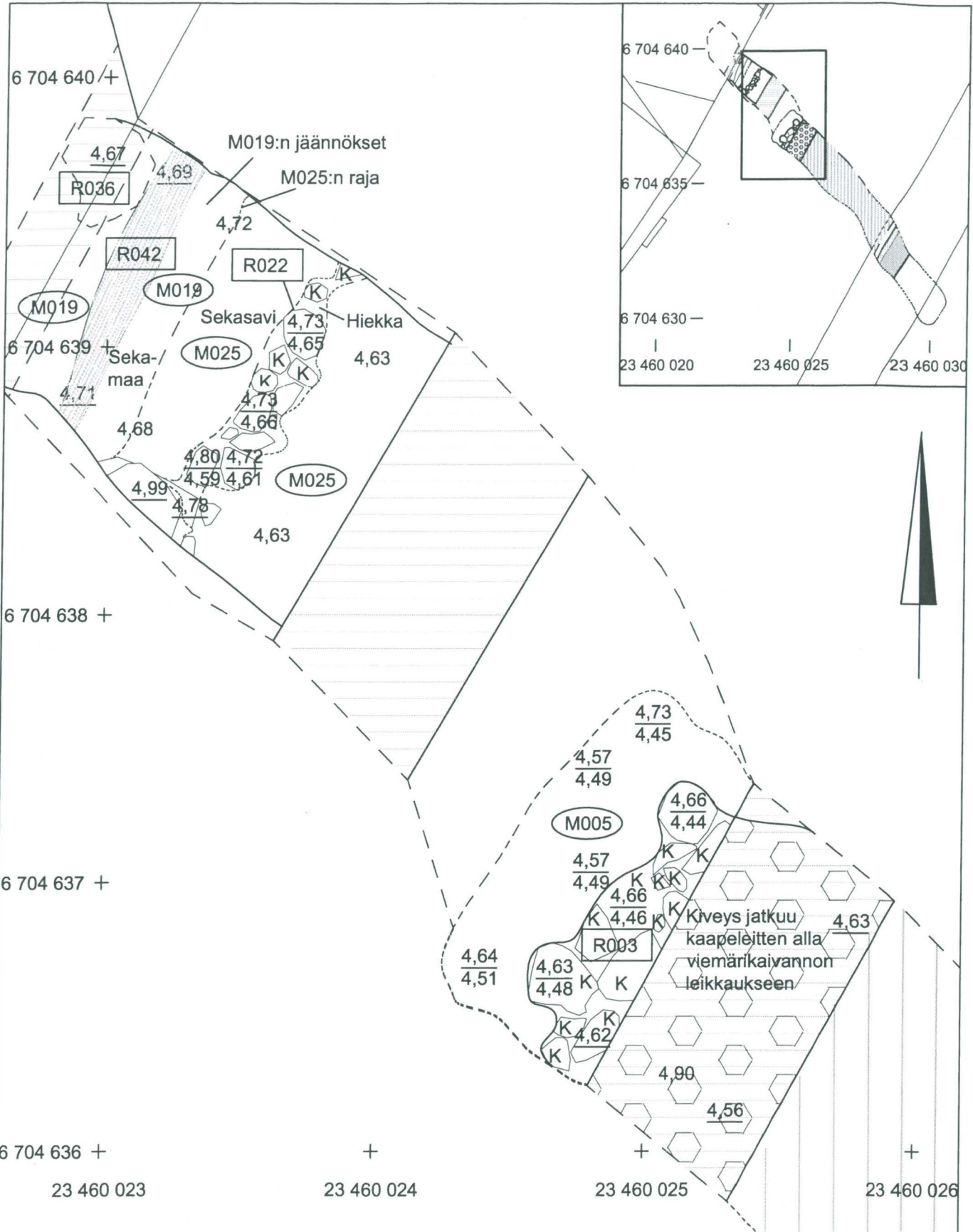
1.002



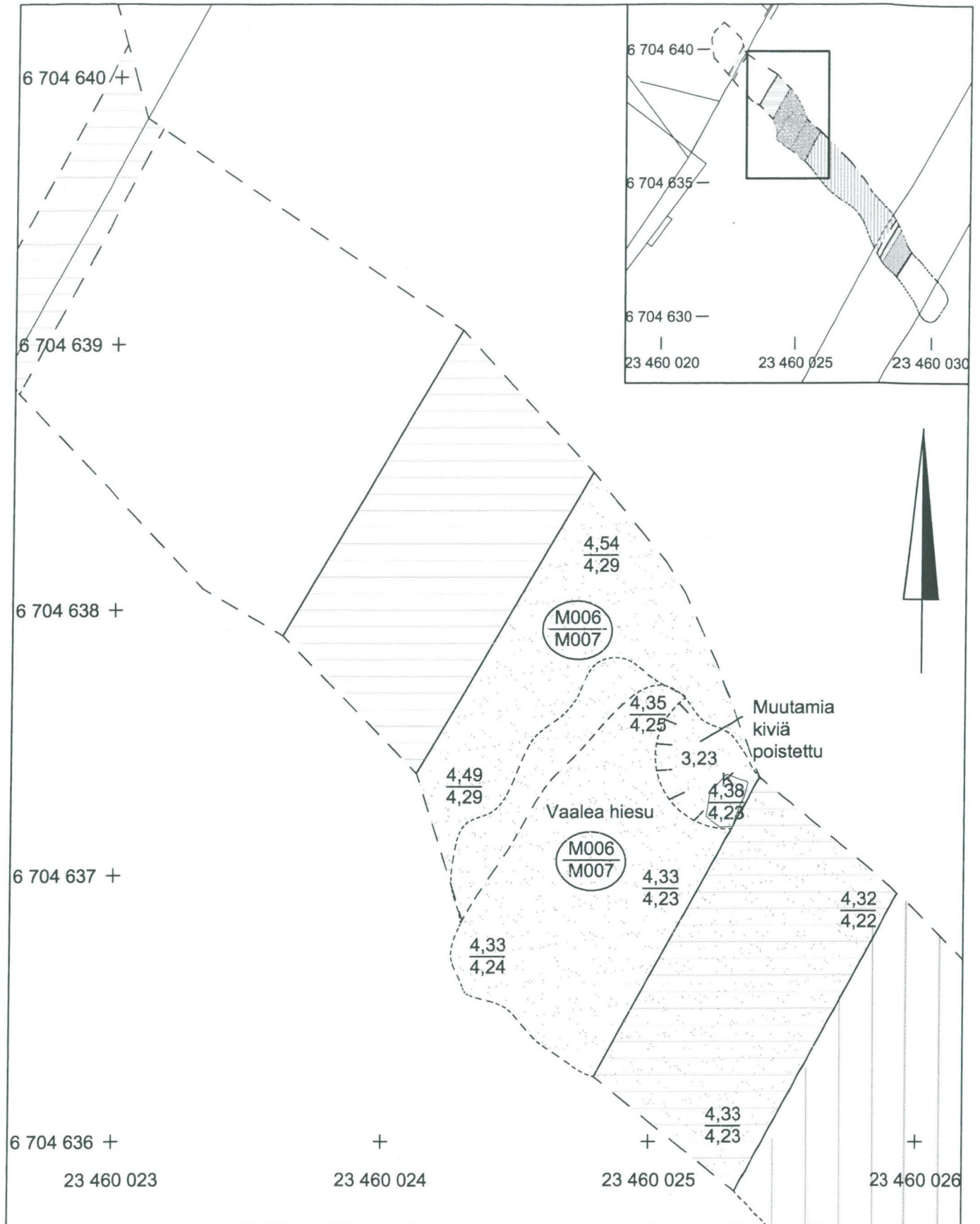
<p>TURKU Linnankatu 1 2010</p>	<p>Yksikkökartta R043 Mk 1:20</p>
<p>MITTAUSDOKUMENTOINTI Mika Ainasoja / Mika Ainasoja</p>	<p>TURUN MUSEOKESKUS, TURKU</p> <p>2.001</p>



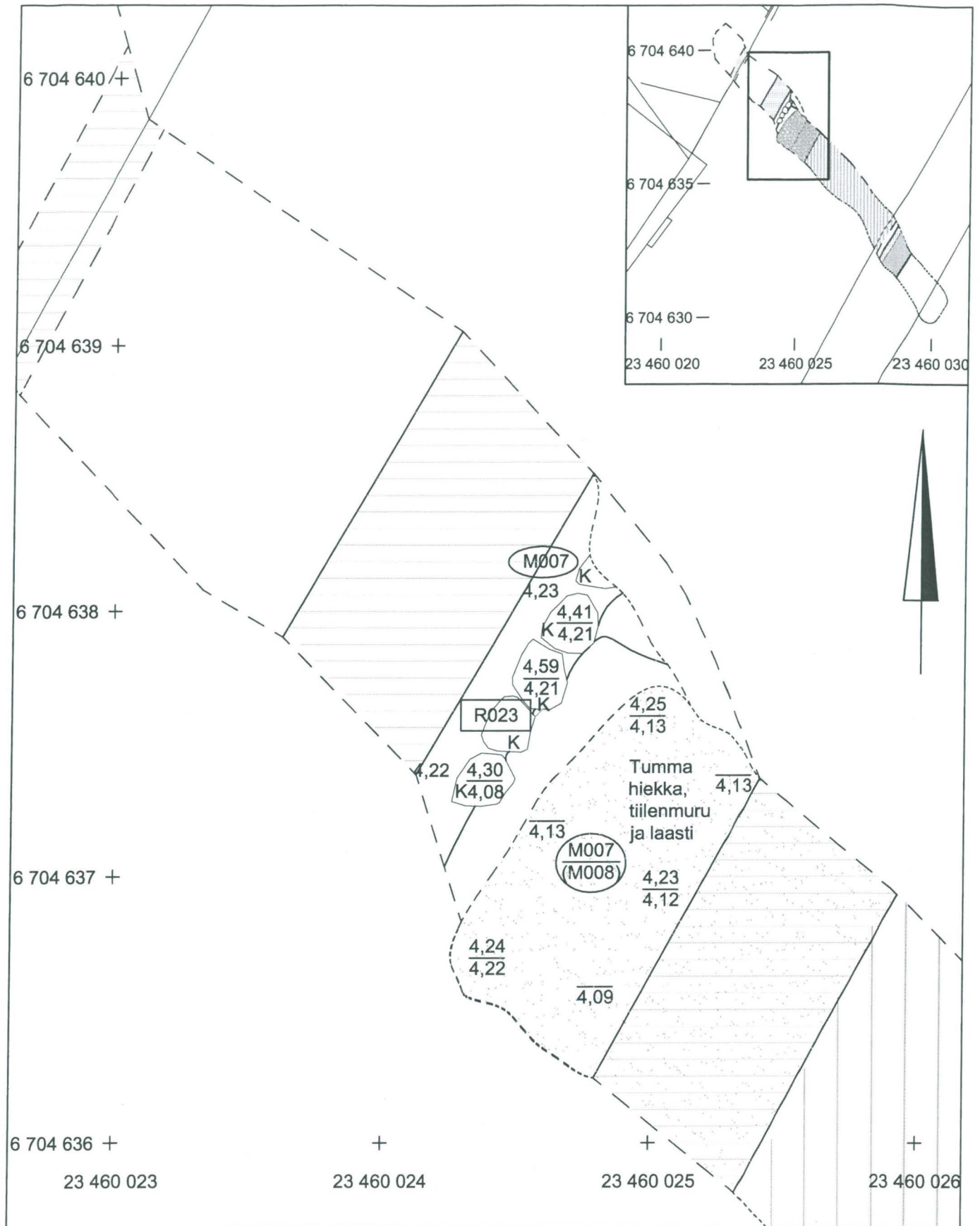
<p>TURKU Linnankatu 1 2010</p>	<p>Yksikkökartta M001, M019, M020, M021 Mk 1:20</p>
<p>MITTAUSDOKUMENTOINTI Mika Ainasoja / Mika Ainasoja</p>	<p>TURUN MUSEOKESKUS, TURKU</p> <hr/> <p>2.002</p>



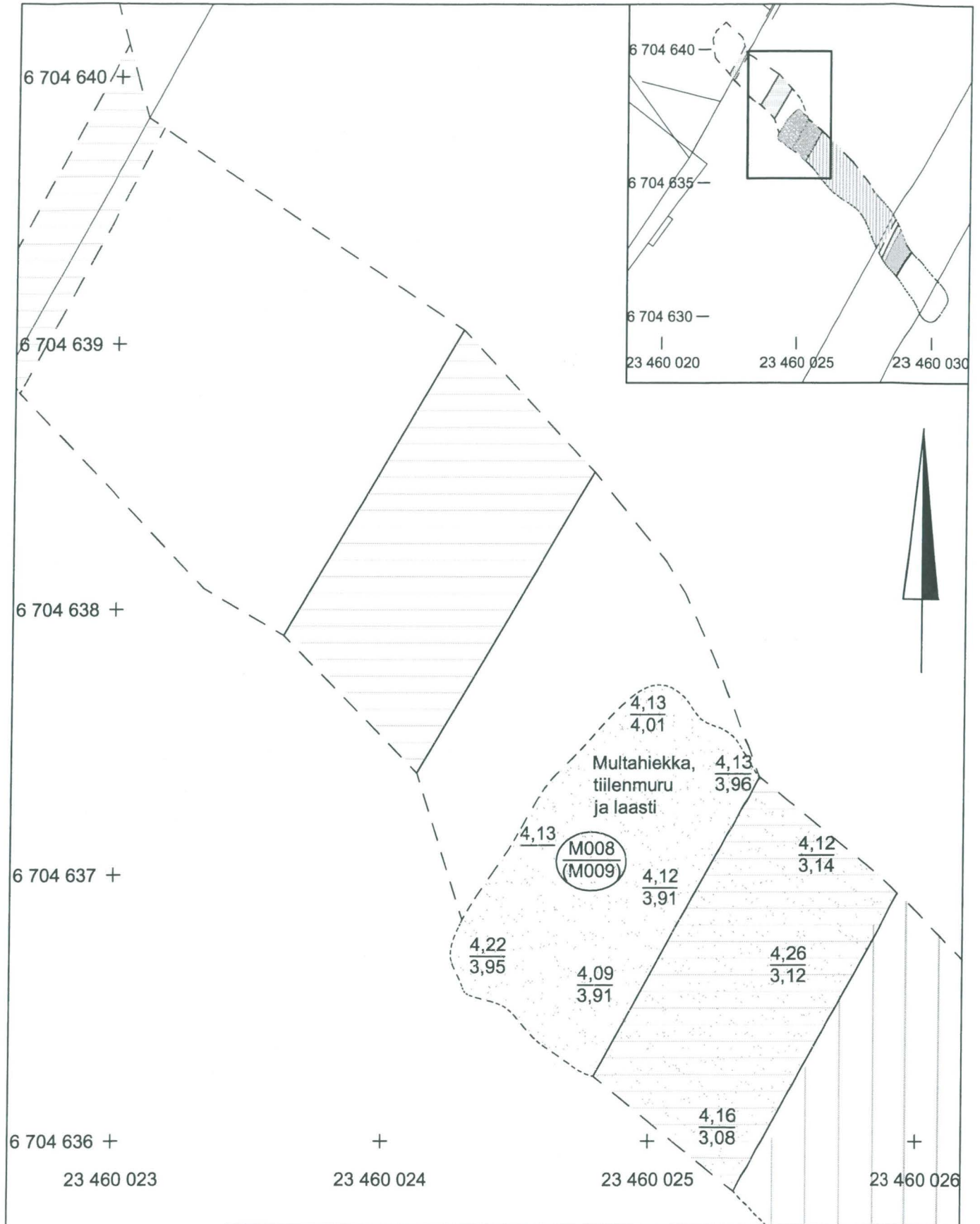
<p>TURKU Linnankatu 1 2010</p>	<p>Yksikkökartta R003, M005, M019, R020, R021, M025, R036, R042 Mk 1:20</p>
<p>MITTAUSDOKUMENTOINTI Mika Ainasoja / Mika Ainasoja</p>	<p>TURUN MUSEOKESKUS, TURKU</p>
	<p>2.003</p>



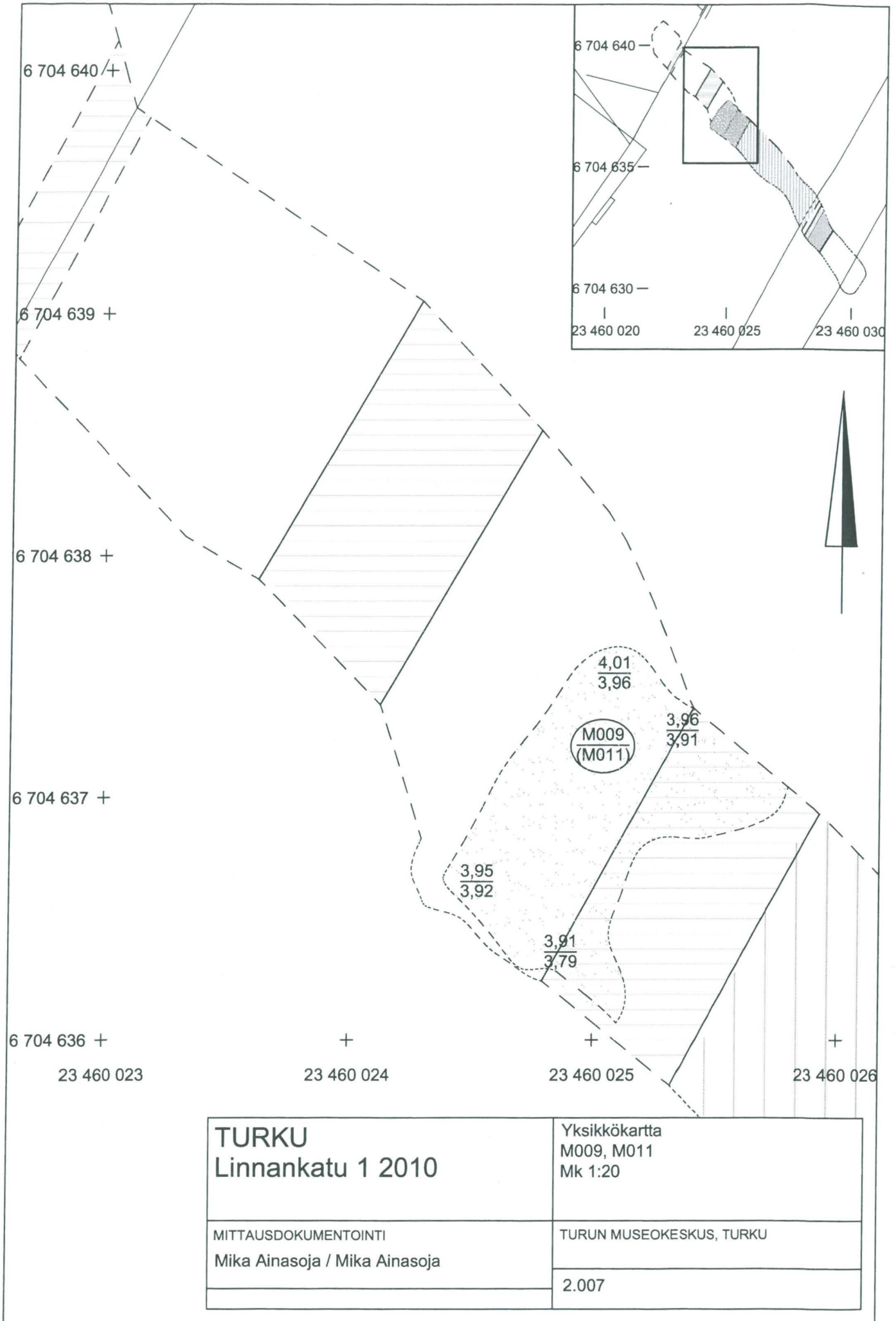
<p>TURKU Linnankatu 1 2010</p>	<p>Yksikkökartta M006, M007 Mk 1:20</p>
<p>MITTAUSDOKUMENTOINTI Mika Ainasoja / Mika Ainasoja</p>	<p>TURUN MUSEOKESKUS, TURKU</p> <hr/> <p>2.004</p>



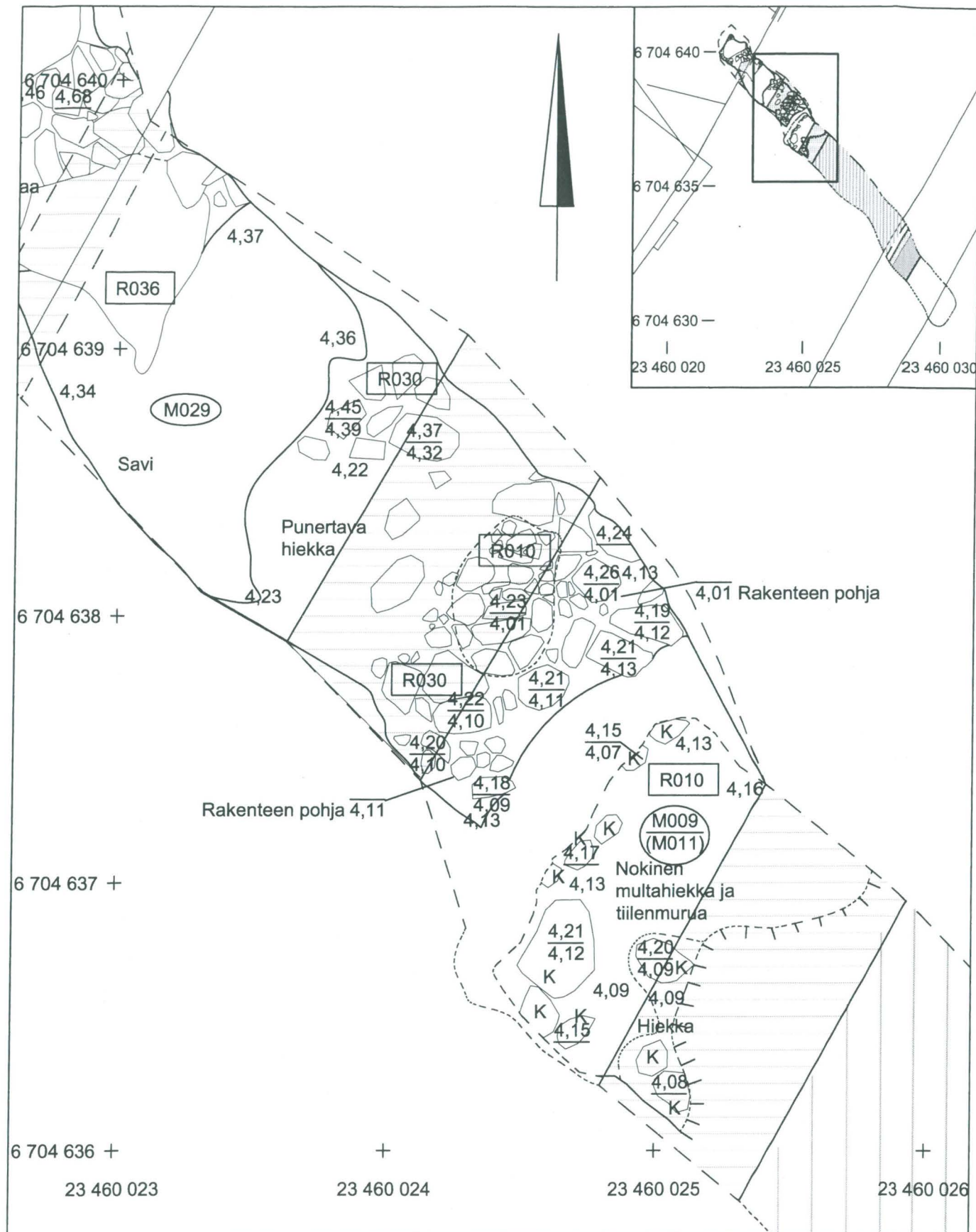
<p>TURKU Linnankatu 1 2010</p>	<p>Yksikkökartta M006, M007, R023 Mk 1:20</p>
<p>MITTAUSDOKUMENTOINTI Mika Ainasoja / Mika Ainasoja</p>	<p>TURUN MUSEOKESKUS, TURKU</p>
	<p>2.005</p>



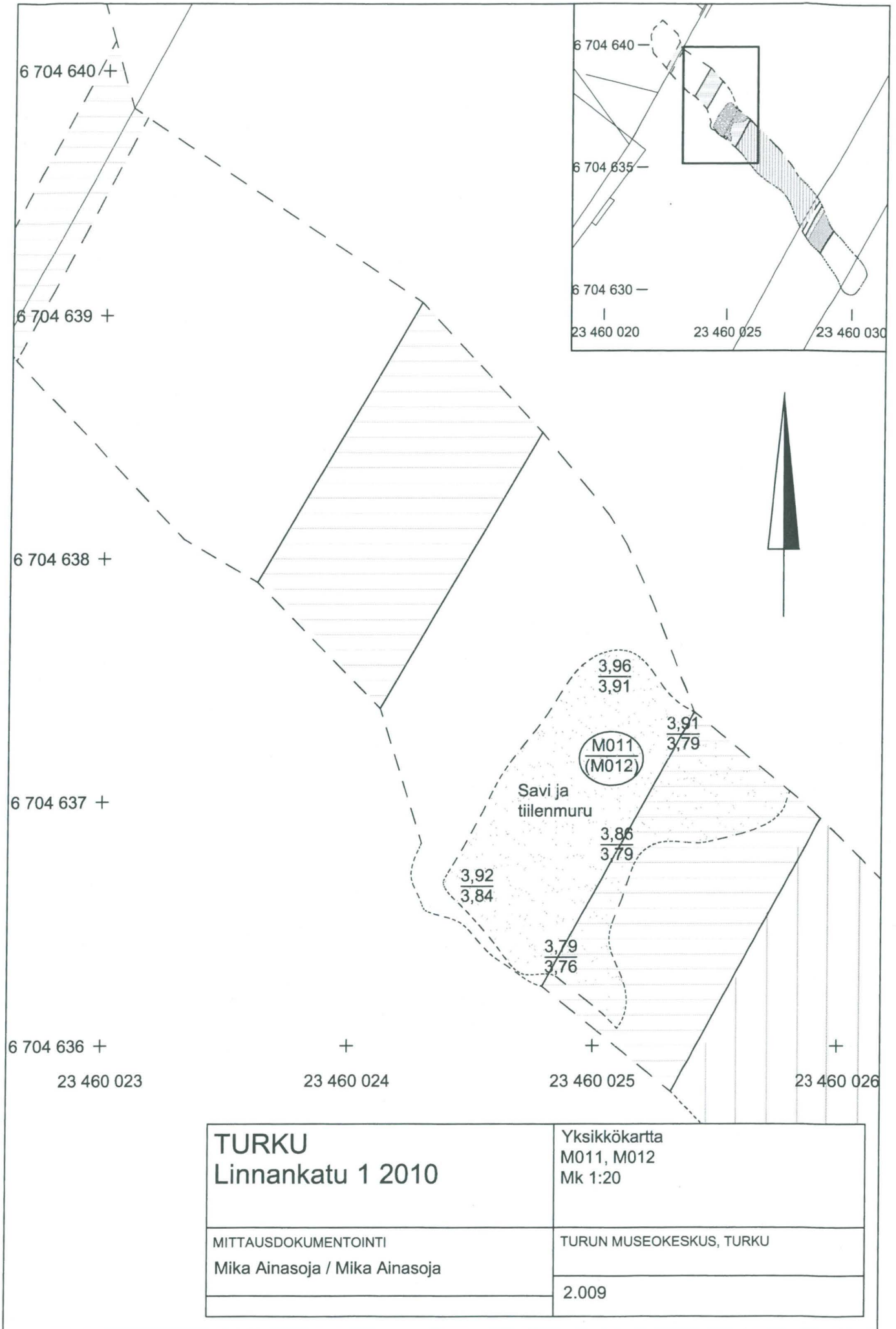
<p>TURKU Linnankatu 1 2010</p>	<p>Yksikkökartta M008, M009 Mk 1:20</p>
<p>MITTAUSDOKUMENTOINTI Mika Ainasoja / Mika Ainasoja</p>	<p>TURUN MUSEOKESKUS, TURKU</p> <p>2.006</p>

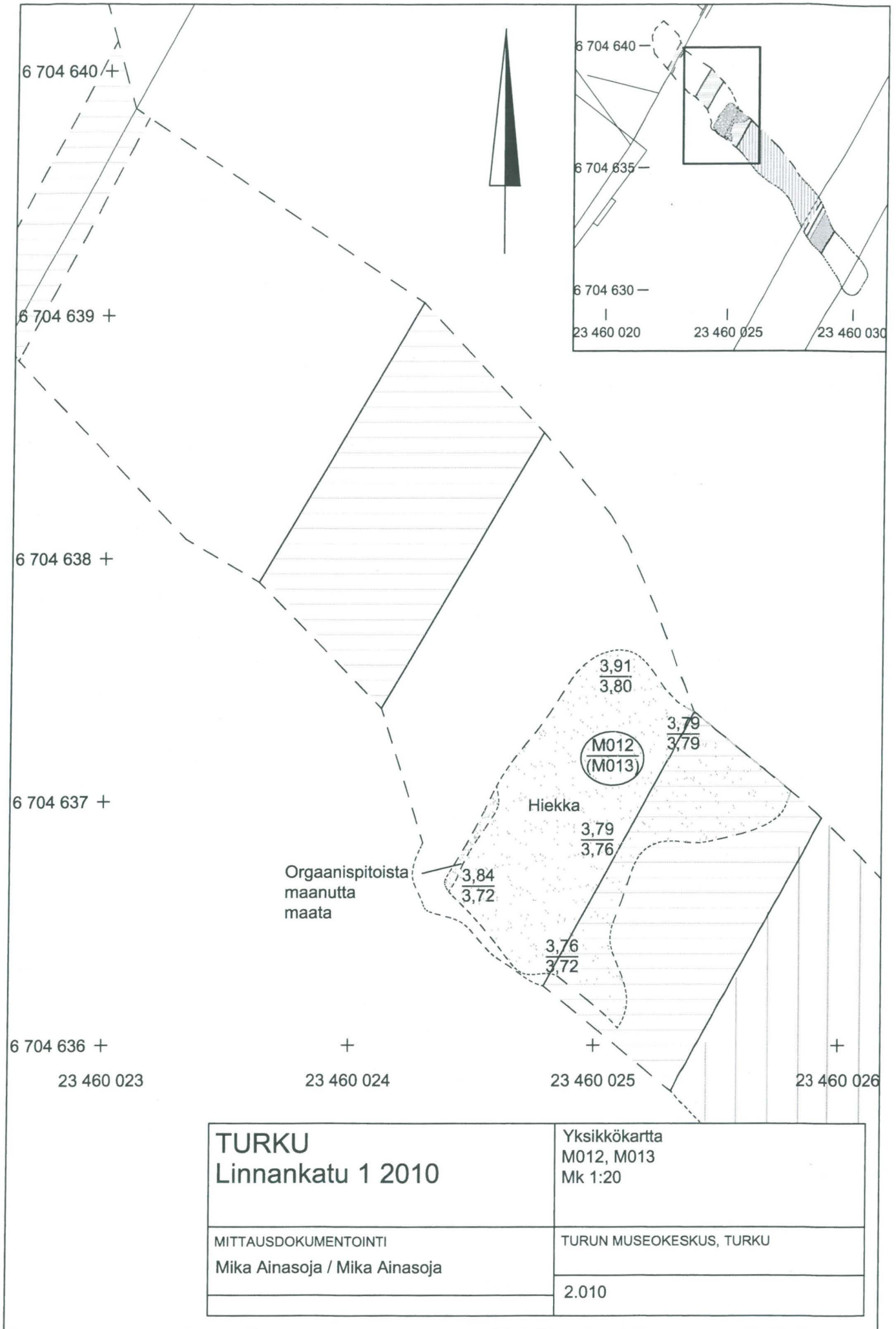


<p>TURKU Linnankatu 1 2010</p>	<p>Yksikkökartta M009, M011 Mk 1:20</p>
<p>MITTAUSDOKUMENTOINTI Mika Ainasoja / Mika Ainasoja</p>	<p>TURUN MUSEOKESKUS, TURKU</p> <hr/> <p>2.007</p>

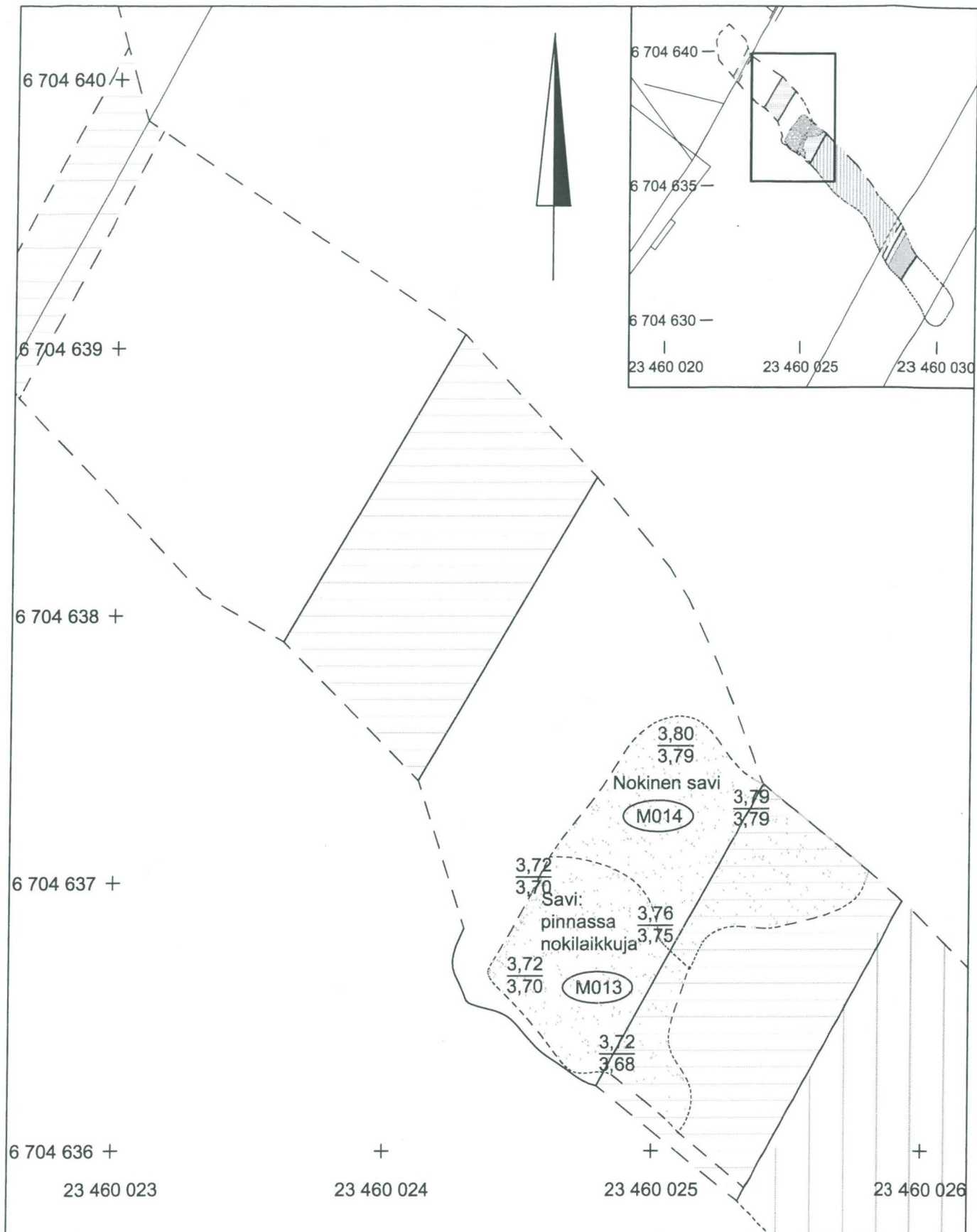


<p>TURKU Linnankatu 1 2010</p>	<p>Yksikkökartta M009, R010, M011, M029, R030, M036 Mk 1:20</p>
<p>MITTAUSDOKUMENTOINTI Mika Ainasoja / Mika Ainasoja</p>	<p>TURUN MUSEOKESKUS, TURKU</p>
	<p>2.008</p>





<p>TURKU Linnankatu 1 2010</p>	<p>Yksikkökartta M012, M013 Mk 1:20</p>
<p>MITTAUSDOKUMENTOINTI Mika Ainasoja / Mika Ainasoja</p>	<p>TURUN MUSEOKESKUS, TURKU</p>
	<p>2.010</p>



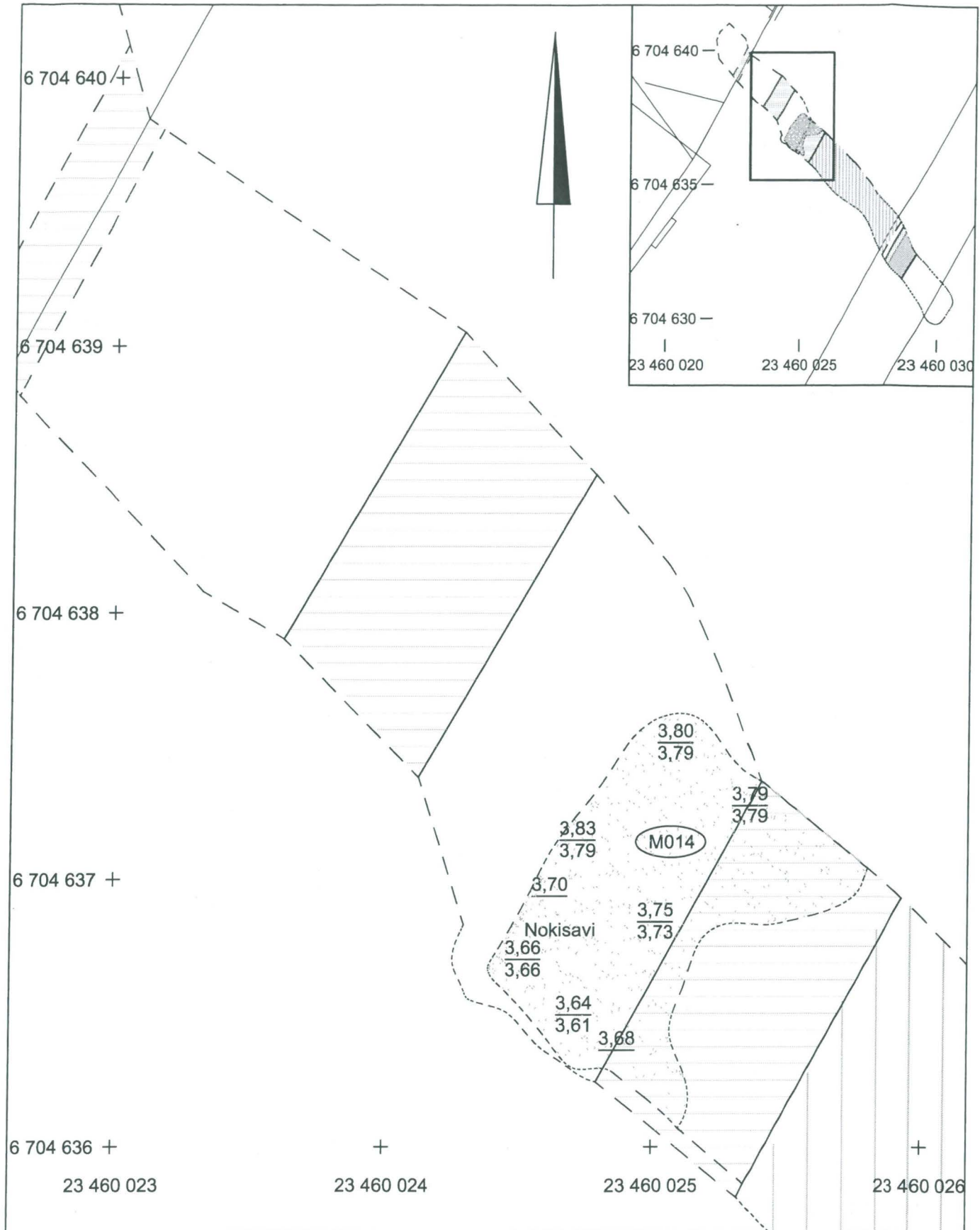
TURKU
Linnankatu 1 2010

Yksikkökartta
M013, M014
Mk 1:20

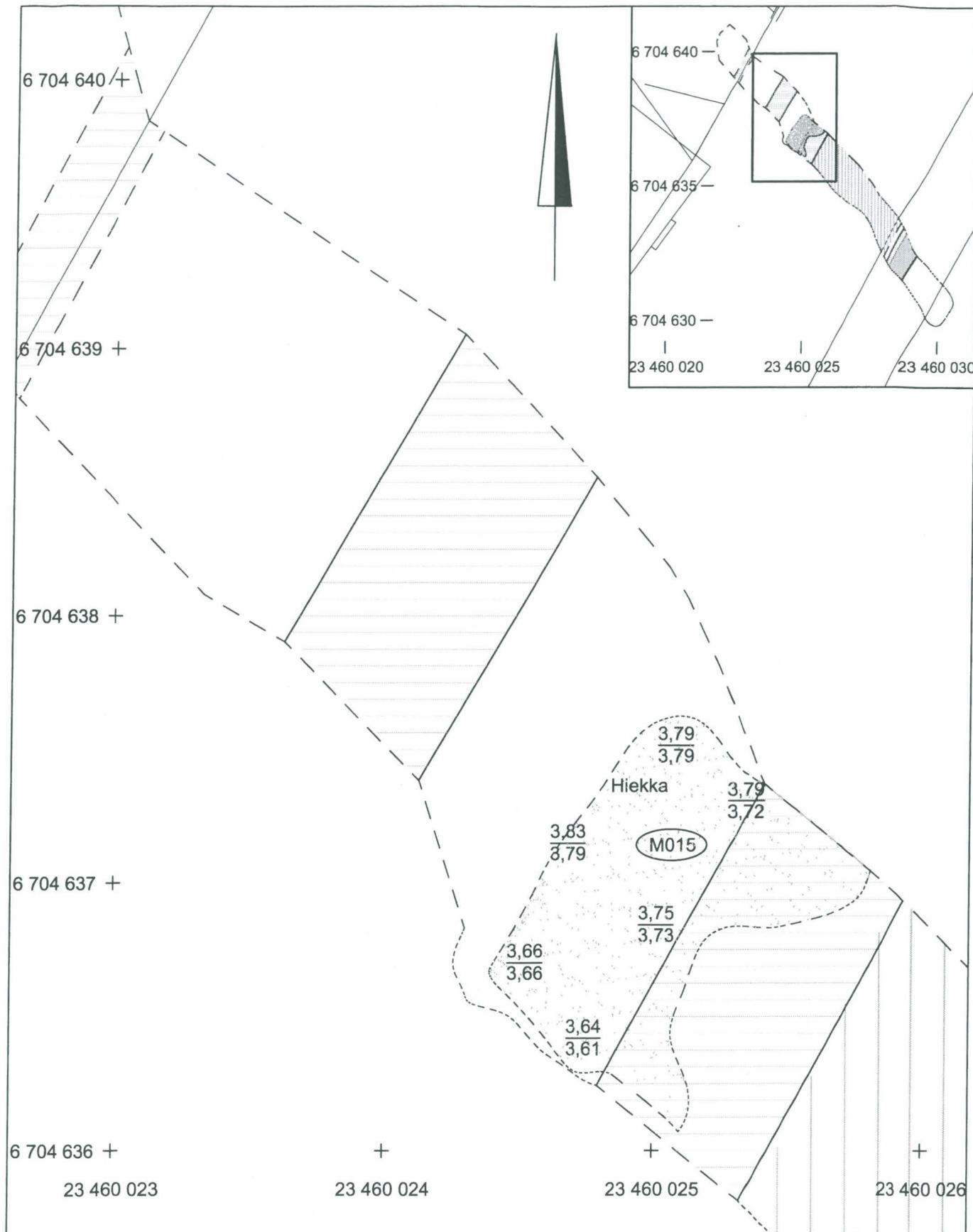
MITTAUSDOKUMENTOINTI
Mika Ainasoja / Mika Ainasoja

TURUN MUSEOKESKUS, TURKU

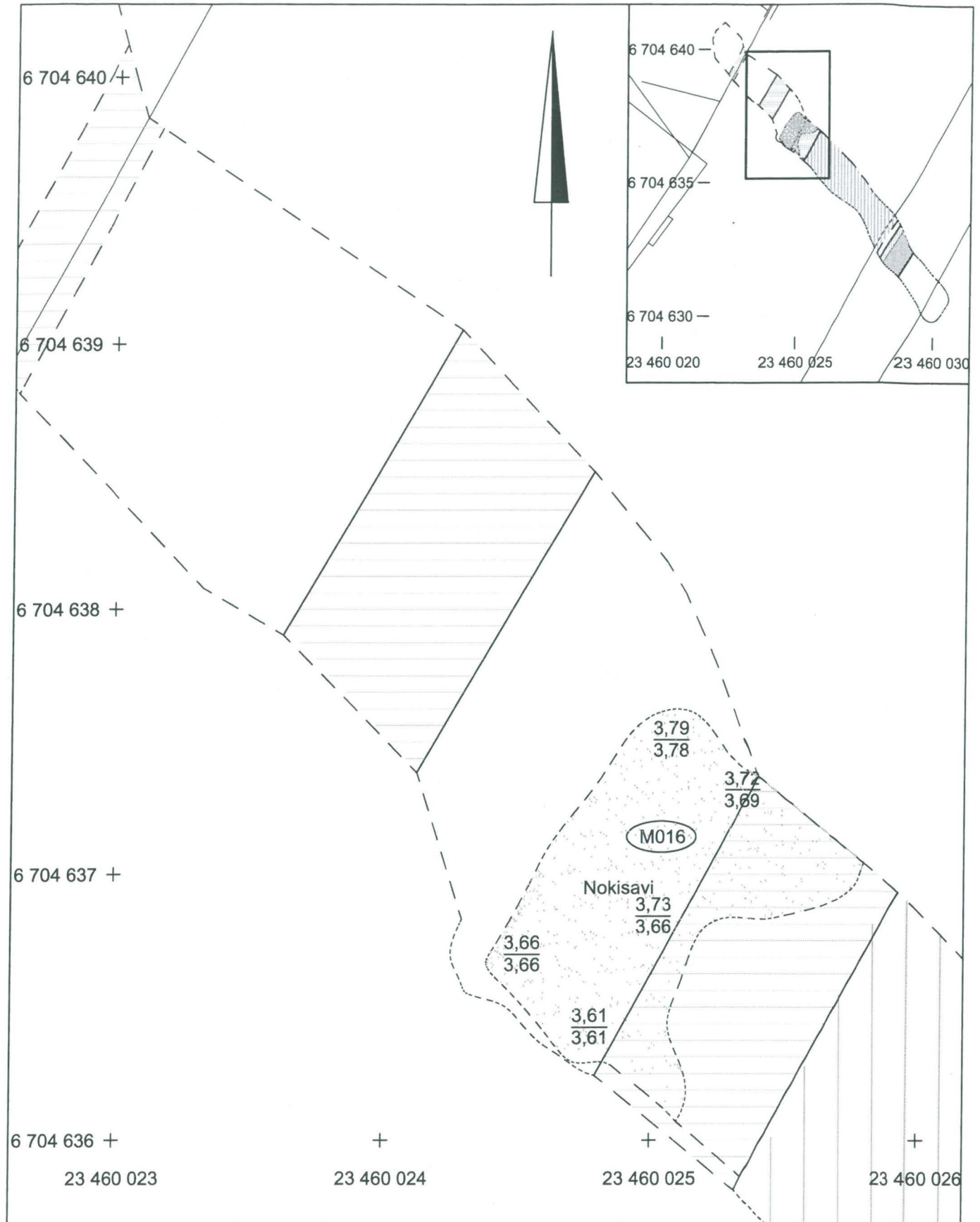
2.011



<p>TURKU Linnankatu 1 2010</p>	<p>Yksikkökartta M014 Mk 1:20</p>
<p>MITTAUSDOKUMENTOINTI Mika Ainasoja / Mika Ainasoja</p>	<p>TURUN MUSEOKESKUS, TURKU</p> <hr/> <p>2.012</p>



<p>TURKU Linnankatu 1 2010</p>	<p>Yksikkökartta M015 Mk 1:20</p>
<p>MITTAUSDOKUMENTOINTI Mika Ainasoja / Mika Ainasoja</p>	<p>TURUN MUSEOKESKUS, TURKU</p> <p>2.013</p>



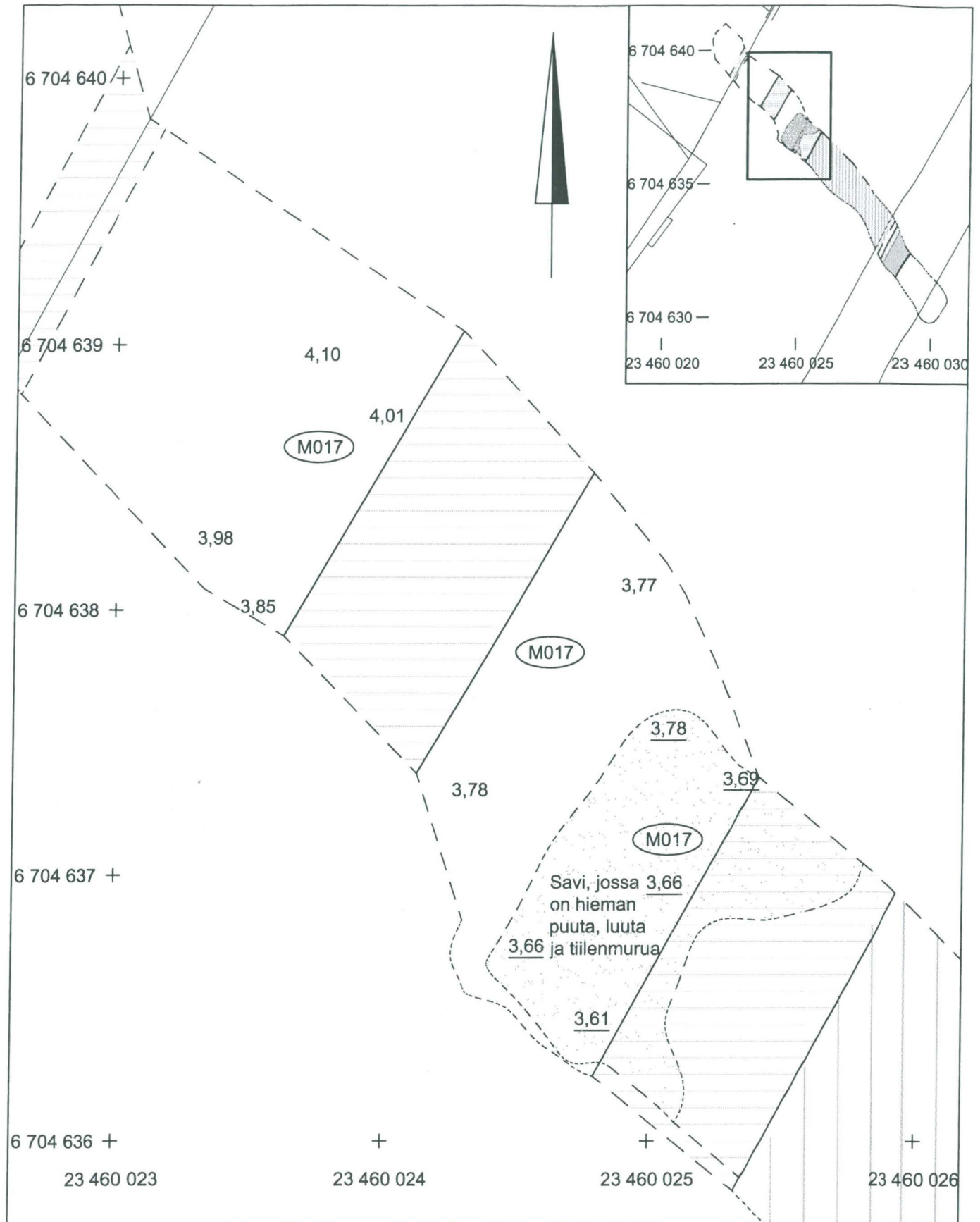
TURKU
Linnankatu 1 2010

Yksikkökartta
M016
Mk 1:20

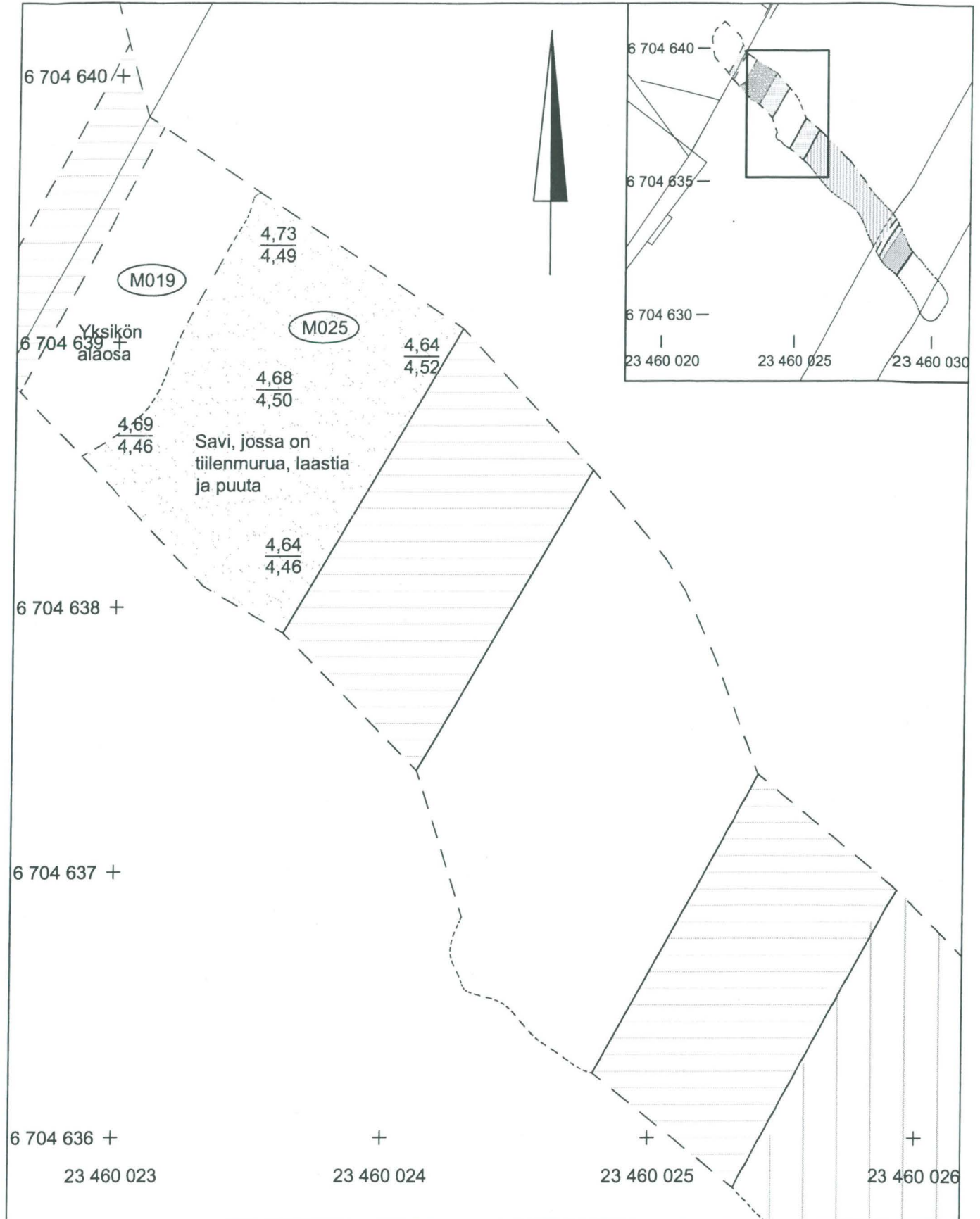
MITTAUSDOKUMENTOINTI
Mika Ainasoja / Mika Ainasoja

TURUN MUSEOKESKUS, TURKU

2.014



<p>TURKU Linnankatu 1 2010</p>	<p>Yksikkökartta M017 Mk 1:20</p>
<p>MITTAUSDOKUMENTOINTI Mika Ainasoja / Mika Ainasoja</p>	<p>TURUN MUSEOKESKUS, TURKU</p> <hr/> <p>2.015</p>



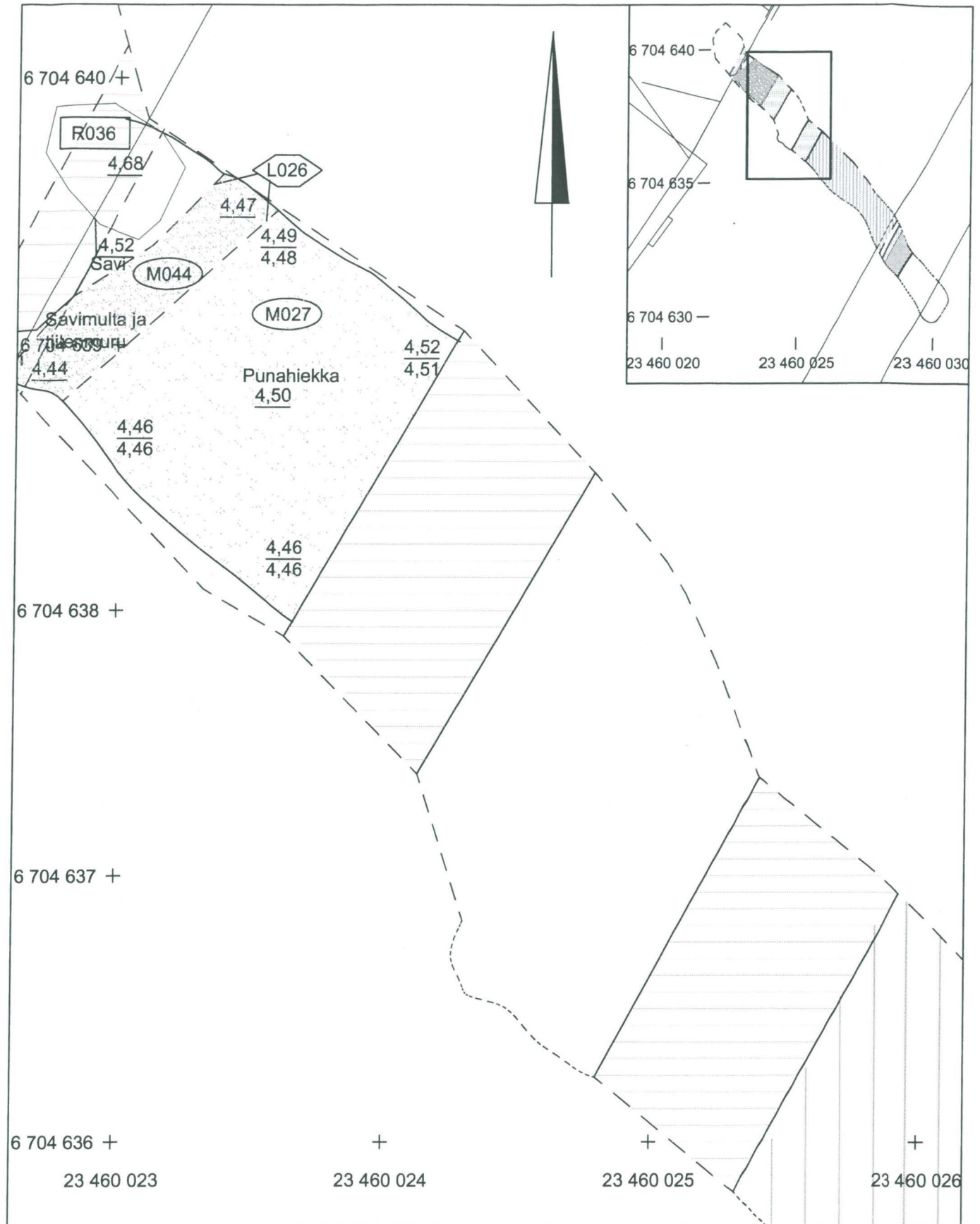
TURKU
Linnankatu 1 2010

Yksikkökartta
M019, M025
Mk 1:20

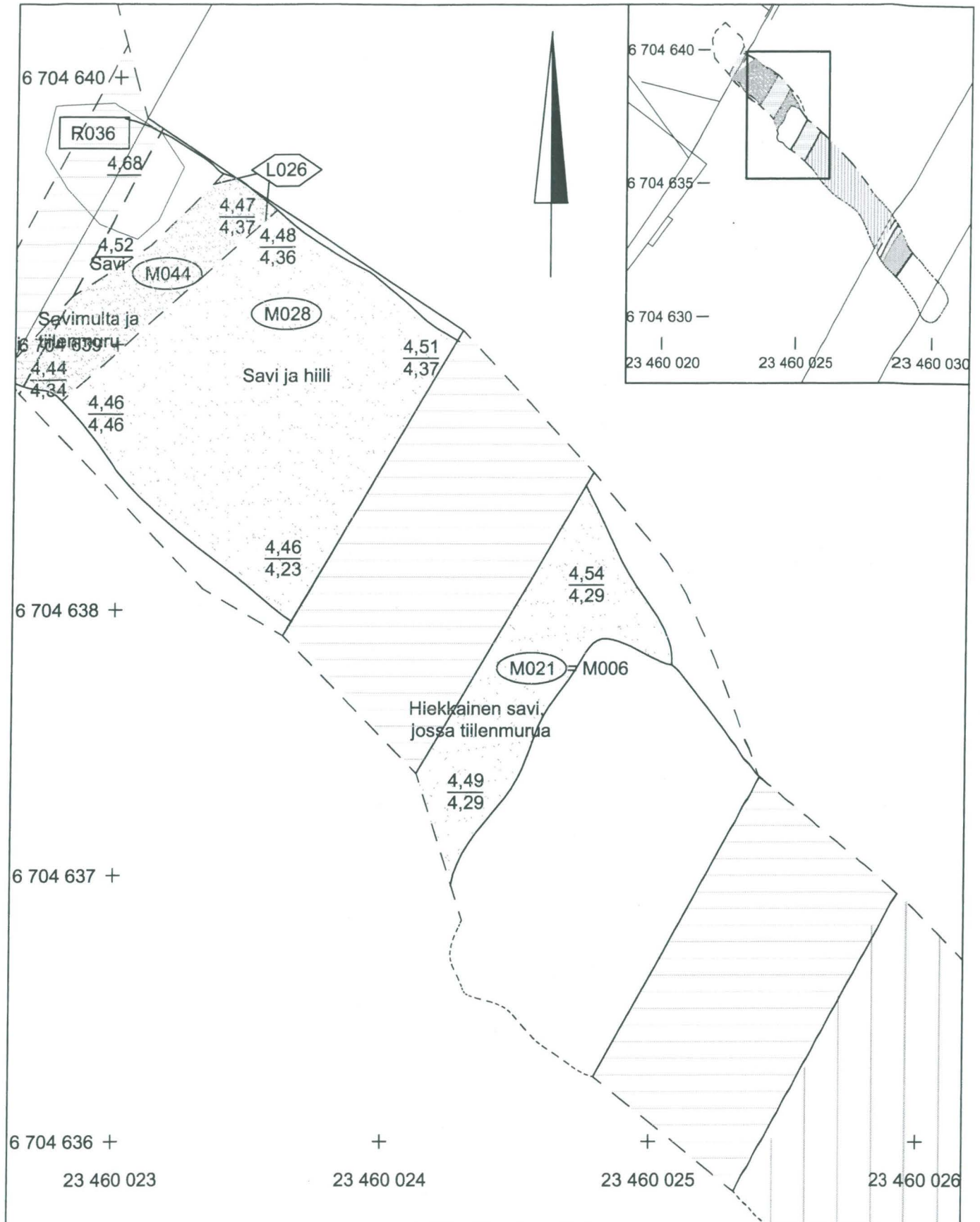
MITTAUSDOKUMENTOINTI
Mika Ainasoja / Mika Ainasoja

TURUN MUSEOKESKUS, TURKU

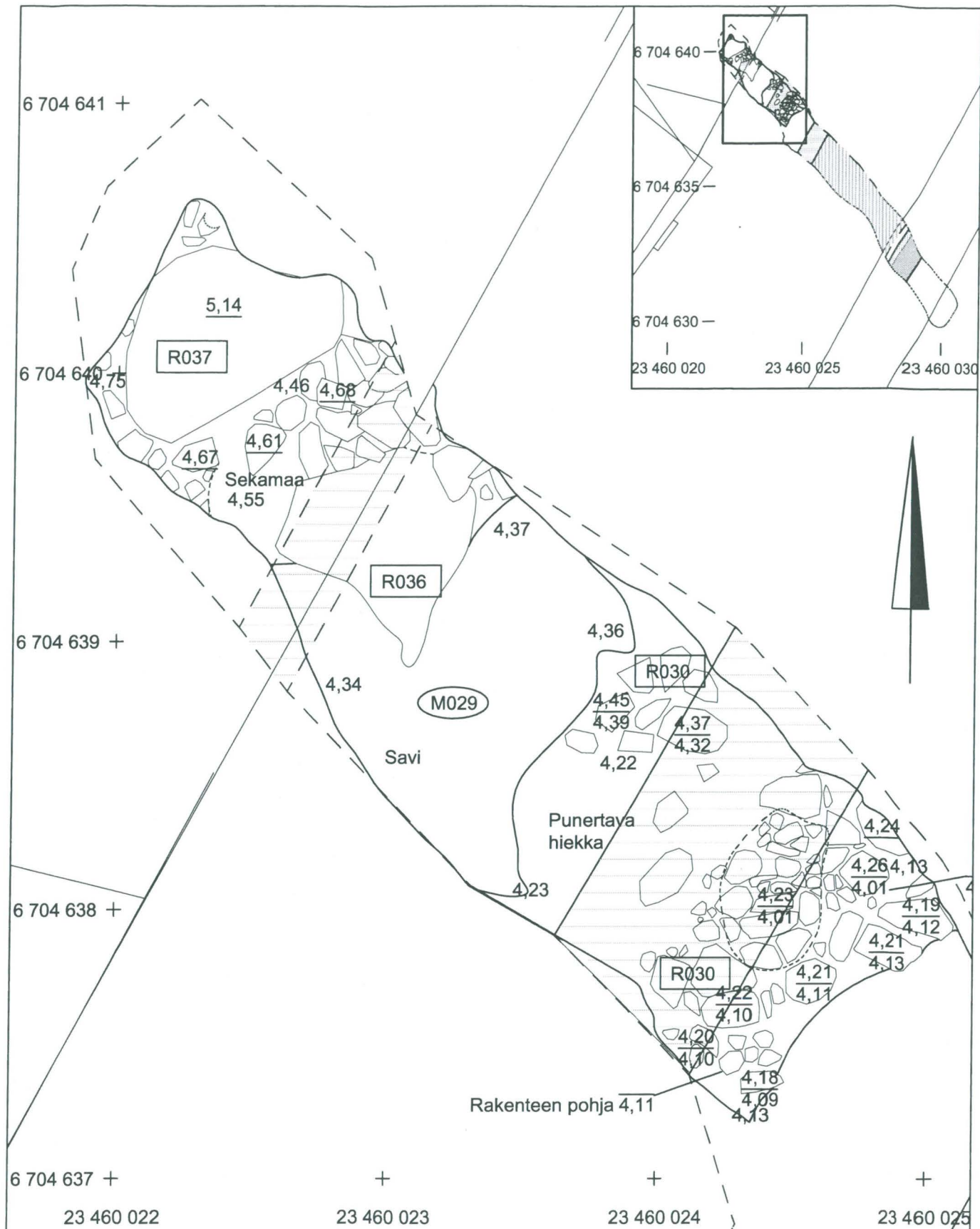
2.016



<p>TURKU Linnankatu 1 2010</p>	<p>Yksikkökartta L026, M027, R036, M044 Mk 1:20</p>
<p>MITTAUSDOKUMENTOINTI Mika Ainasoja / Mika Ainasoja</p>	<p>TURUN MUSEOKESKUS, TURKU</p> <hr/> <p>2.017</p>

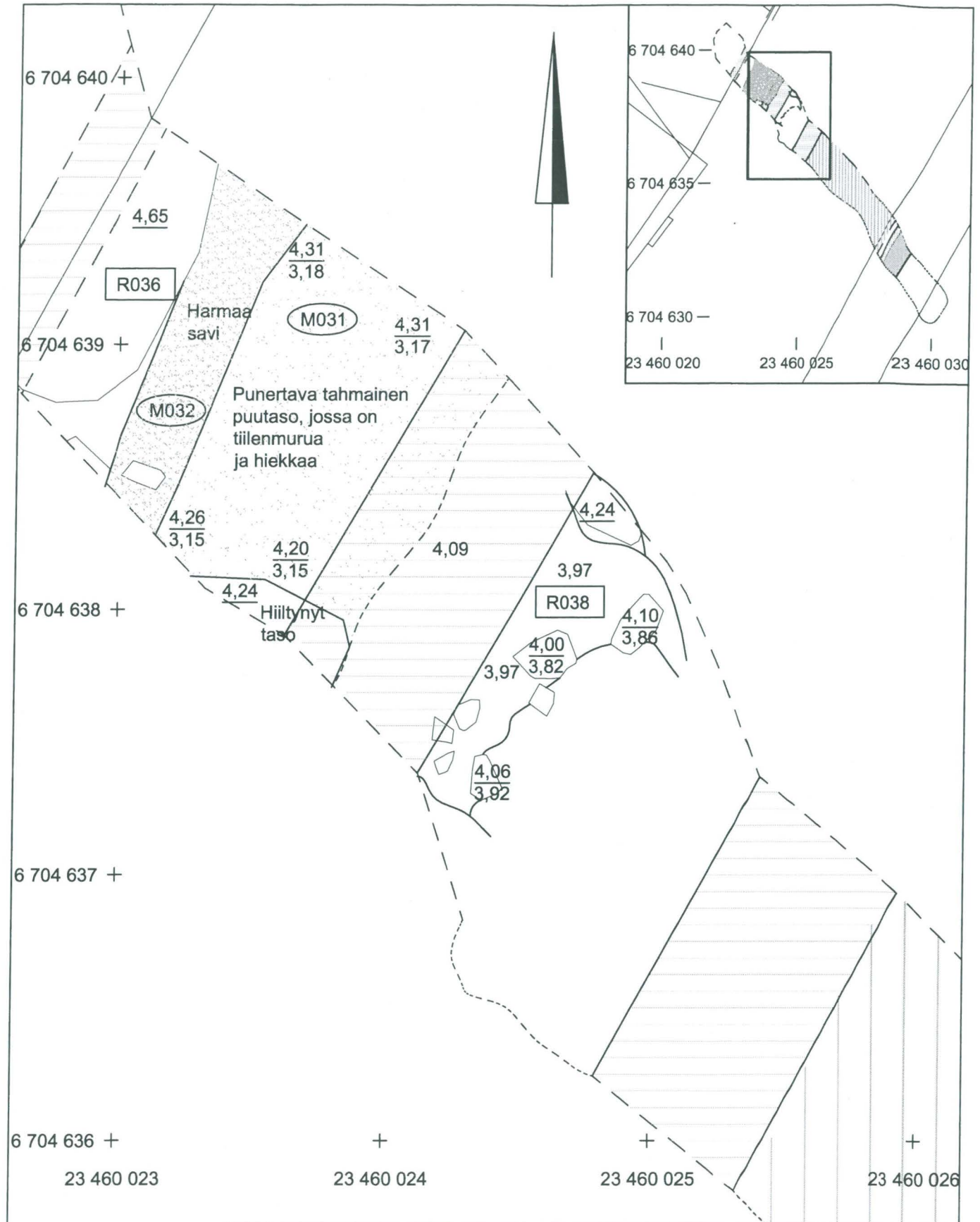


<p>TURKU Linnankatu 1 2010</p>	<p>Yksikkökartta M006, M021, L026, M028, R036, M044 Mk 1:20</p>
<p>MITTAUSDOKUMENTOINTI Mika Ainasoja / Mika Ainasoja</p>	<p>TURUN MUSEOKESKUS, TURKU</p> <p>2.018</p>



<p>TURKU Linnankatu 1 2010</p>	<p>Yksikkökartta M029, R030, R036, R037 Mk 1:20</p>
<p>MITTAUSDOKUMENTOINTI Mika Ainasoja / Mika Ainasoja</p>	<p>TURUN MUSEOKESKUS, TURKU</p>
	<p>2.019</p>

6 704 636 +



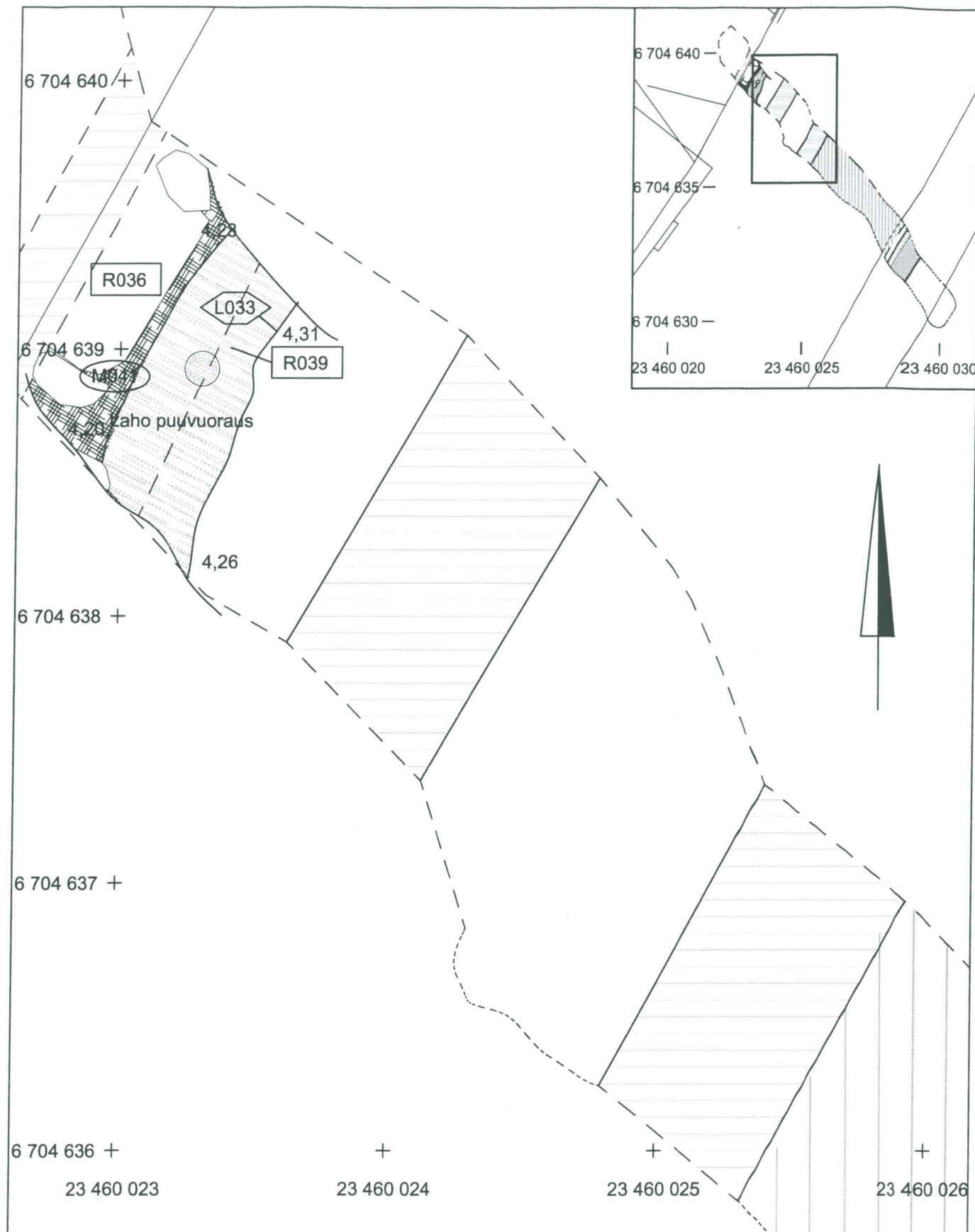
TURKU
Linnankatu 1 2010

Yksikkökartta
 M031, M032, R036, R038
 Mk 1:20

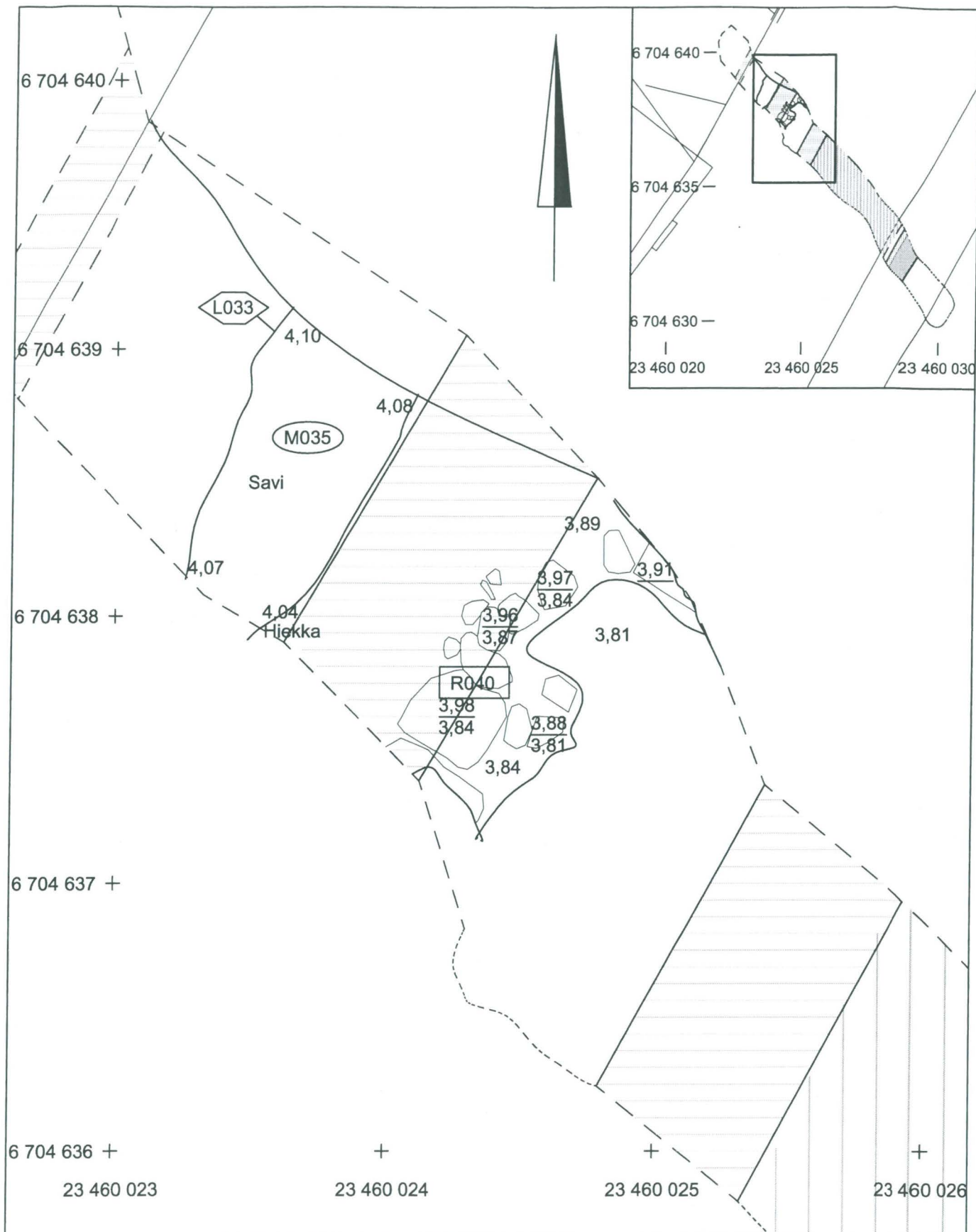
MITTAUSDOKUMENTOINTI
 Mika Ainasoja / Mika Ainasoja

TURUN MUSEOKESKUS, TURKU

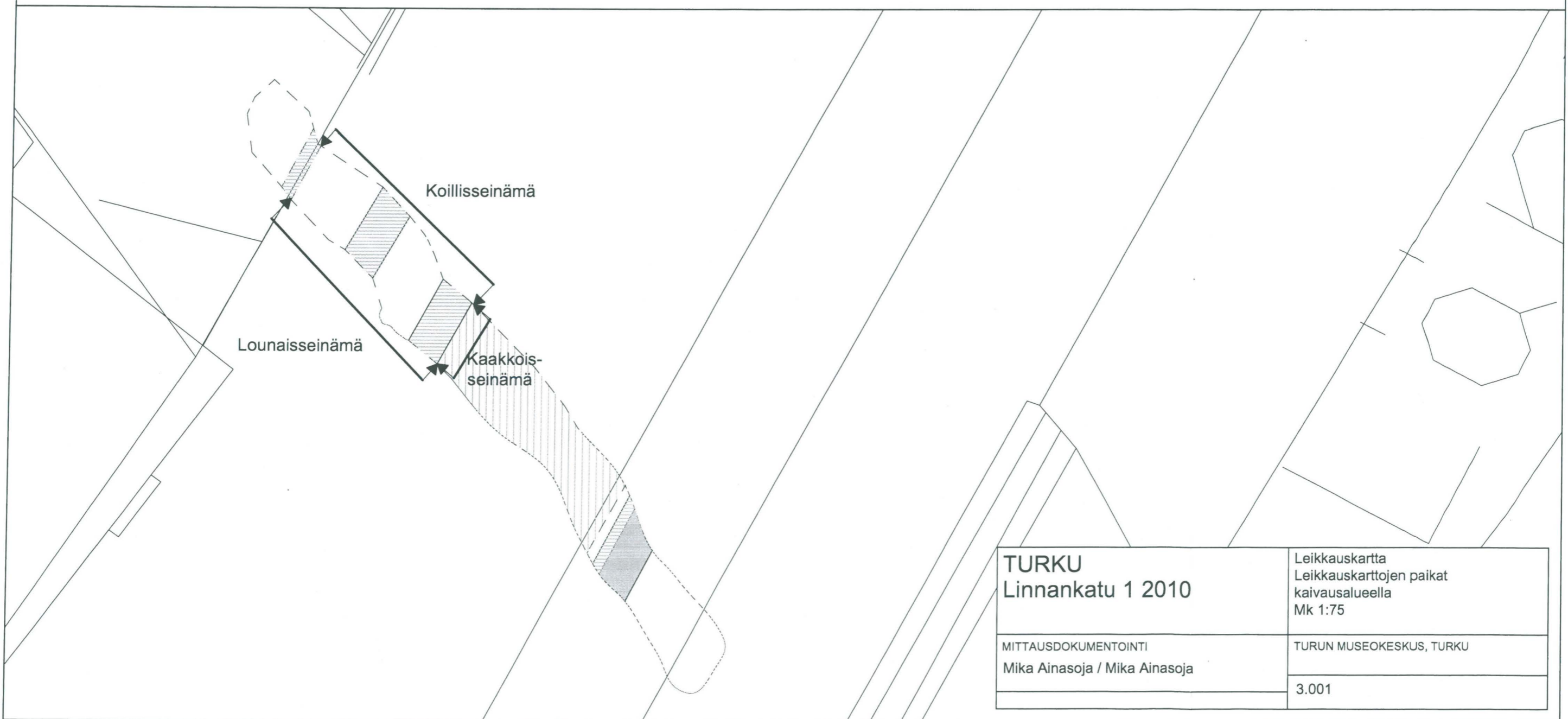
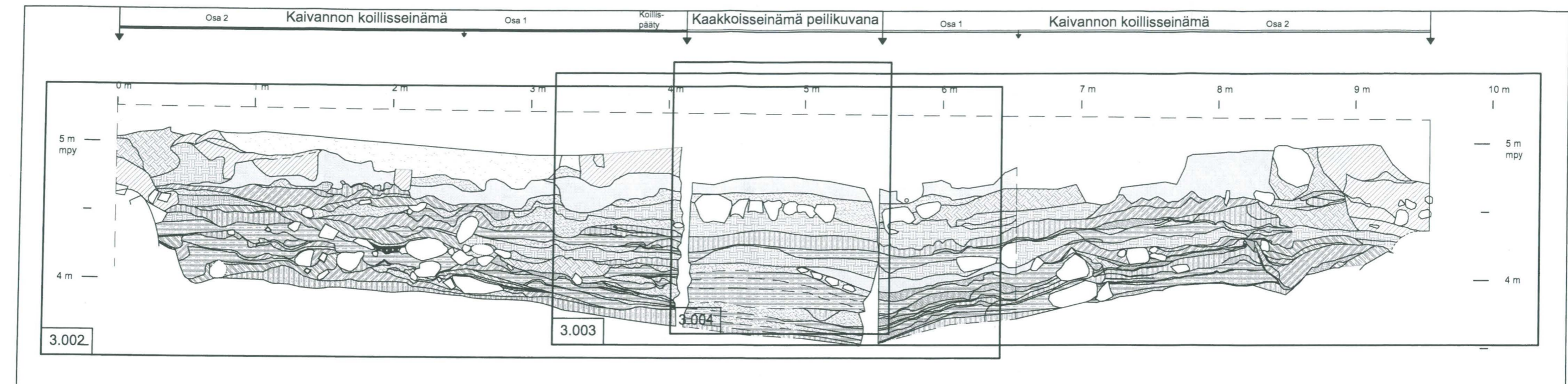
2.020



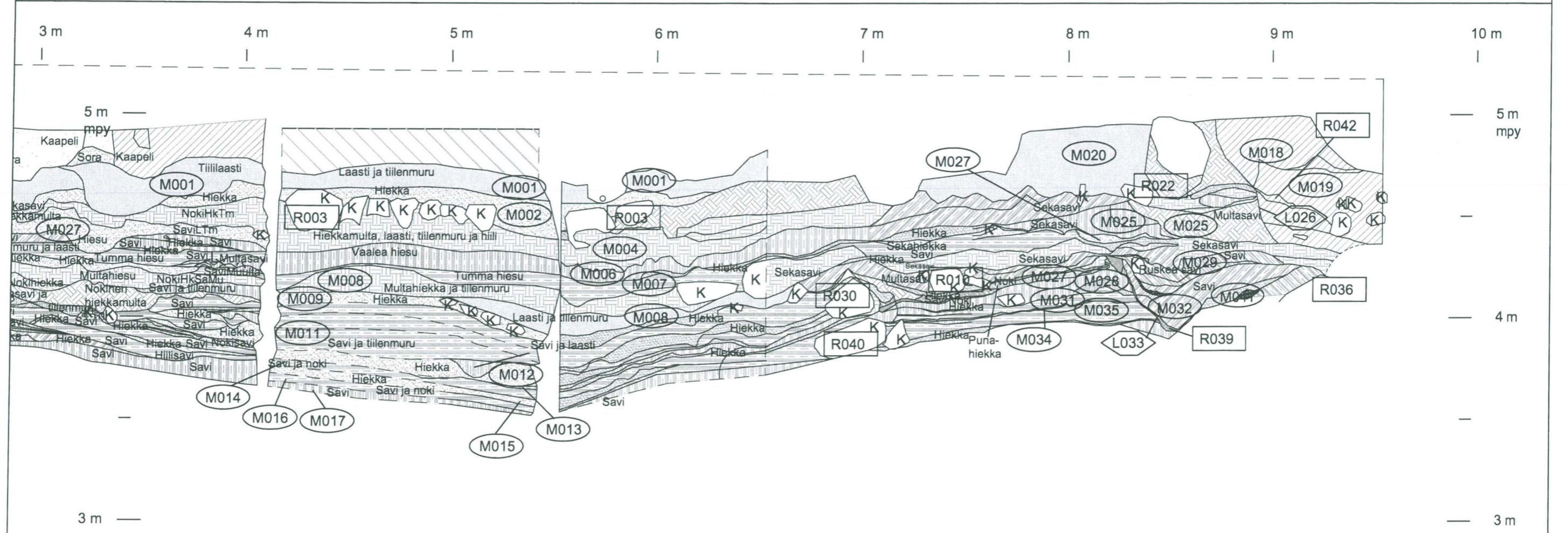
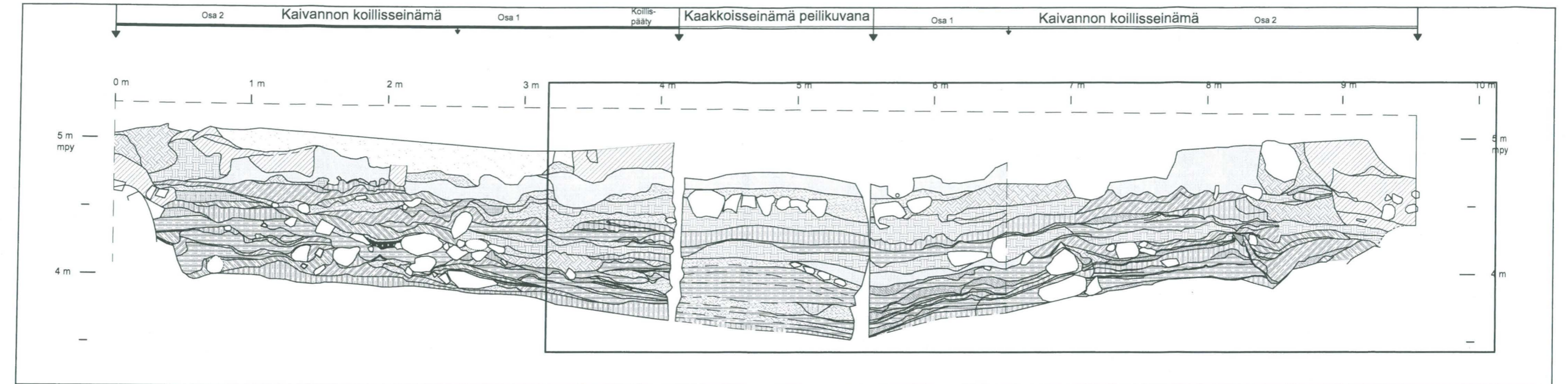
<p>TURKU Linnankatu 1 2010</p>	<p>Yksikkökartta L033, R039 Mk 1:20</p>
<p>MITTAUSDOKUMENTOINTI Mika Ainasoja / Mika Ainasoja</p>	<p>TURUN MUSEOKESKUS, TURKU</p> <hr/> <p>2.021</p>



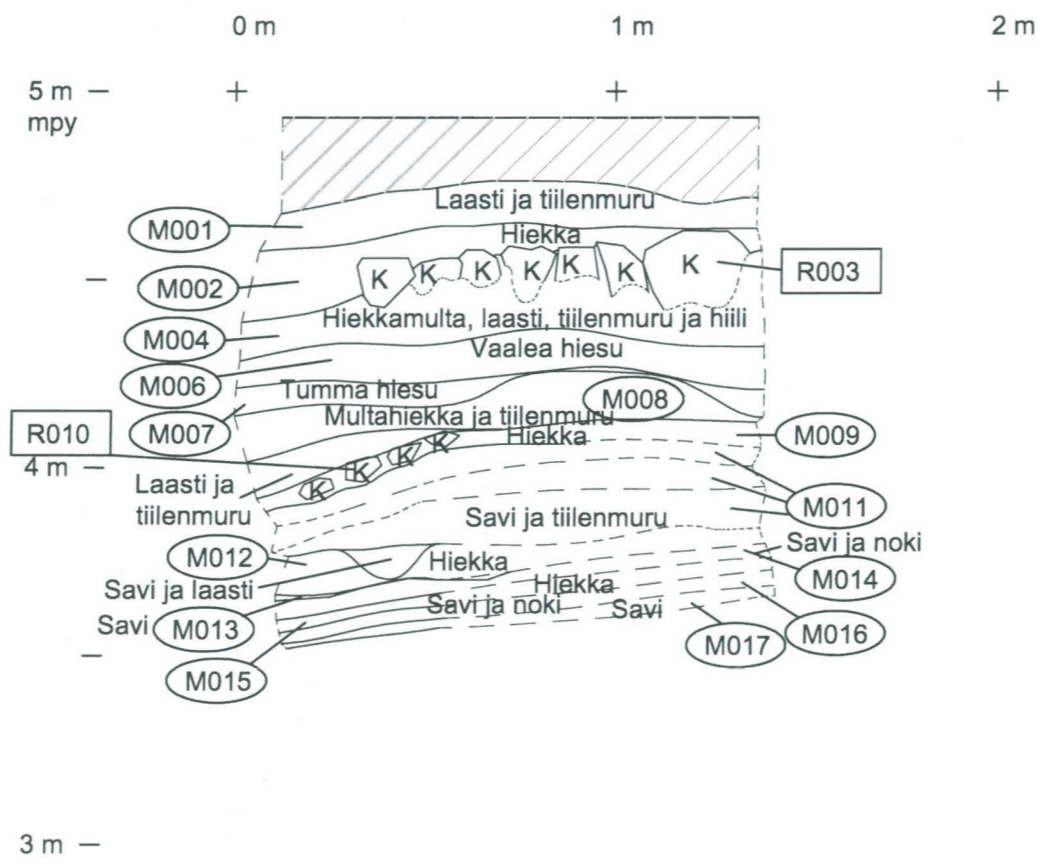
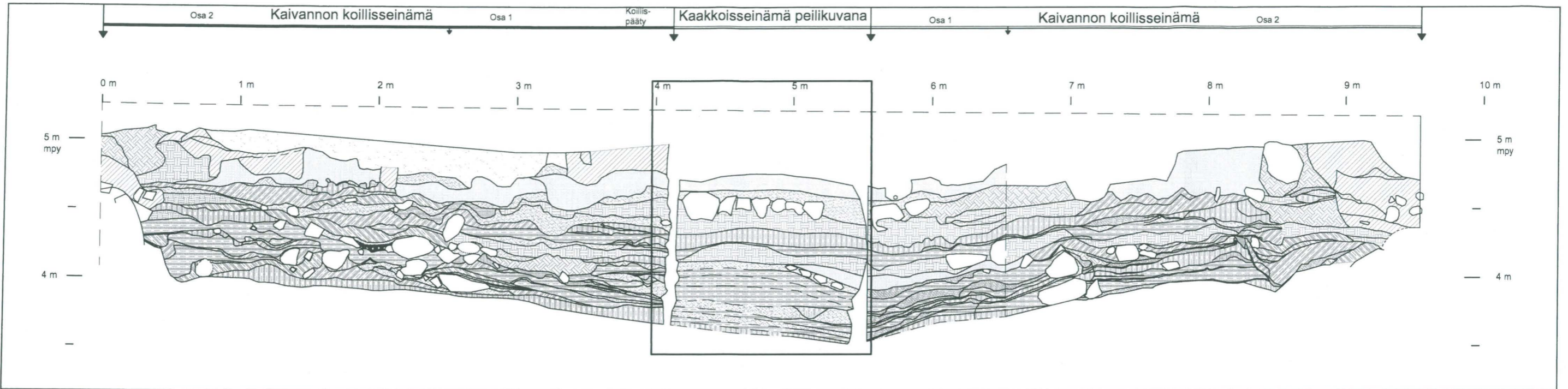
<p>TURKU Linnankatu 1 2010</p>	<p>Yksikkökartta L033, R040 Mk 1:20</p>
<p>MITTAUSDOKUMENTOINTI Mika Ainasoja / Mika Ainasoja</p>	<p>TURUN MUSEOKESKUS, TURKU</p> <p>2.022</p>



TURKU Linnankatu 1 2010	Leikkauskartta Leikkauskarttojen paikat kaivausalueella Mk 1:75
	TURUN MUSEOKESKUS, TURKU
MITTAUSDOKUMENTOINTI Mika Ainasoja / Mika Ainasoja	3.001



<p>TURKU Linnankatu 1 2010</p>	<p>Leikkauskartta Kaivausalueen koillisseinästä osa, kaakkoisseinämän peilikuva ja lounaisseinämä Mk 1:20</p>
<p>MITTAUSDOKUMENTOINTI Mika Ainasoja / Mika Ainasoja</p>	<p>TURUN MUSEOKESKUS, TURKU 3.003</p>



<p>TURKU Linnankatu 1 2010</p>	<p>Leikkauskartta Kaivausalueen kaakkoisseinämä kaakosta Mk 1:20</p>
<p>MITTAUSDOKUMENTOINTI Mika Ainasoja / Mika Ainasoja</p>	<p>TURUN MUSEOKESKUS, TURKU 3.004</p>