

Hanne Keki
28.5.01 MM

Vaasa- ja suurvalta-ajan kaupunkiarkeologinen
inventointiprojekti



UUSIKAUPUNKI - NYSTAD

Kaupunkiarkeologinen inventointi

Teemu Mökkönen 2001



Museovirasto
Rakennushistorian osasto

ARKISTO JA REKISTERITIEDOT

Kohde: UUSIKAUPUNKI, Isoa vihaa vanhempi ruutukaava-alue
Kuntanro: 895

Tutkimus: Vaasa- ja suurvalta-ajan kaupunkiarkeologinen inventointiprojekti
Ajoitus:
Peruskartta: 1131 07 UUSIKAUPUNKI

Tutkimuslaitos: Museovirasto, rakennushistorian osasto
Kenttätyönjohtaja: Teemu Mökkönen
Kenttätyöaika: 25.-30.9. 2000
Tutkitun alueen laajuus: n. 0,299 km²
Tutkimuksen kustantaja: Museovirasto, rakennushistorian osasto

Mustavalkonegatiivit: MV/RHOA 124699: 1-65

Aikaisemmat tutkimukset:

Tutkimus	Vuosi	Tutkimusluvan tontti	Nykyinen tontti	Tutkimuslaitos	Johtaja	Tutkimusraportit ym.
Valvonta	2000	2-31-00	2-31-00	Museovirasto, rakennushistorian osasto	K. Lehtonen	Raportti Uudenkaupungin torilla 8.-10.11. ja 14.11. 2000 suoritetusta rakennustöiden valvonnasta.
Kaivaus	2000	2-31-00	2-31-00	Museovirasto, rakennushistorian osasto	G. Haggrén	Uusikaupunki. Tori.
Valvonta	2001	Rauhankatu, Alisen- ja Rantakadun välinen osuus		Uudenkaupungin Kulttuurihistoriallinen museo	S. Savolainen	Ei vielä jätetty

Kirjallisuus:

Annala, Vilho 1931: *Suomen lasiteollisuus 1861-1931. I osa. Ruotsin vallan aika 1681-1809.* Helsinki.
Cajander, K.A. 1895: *Uudenkaupungin muinaisia I. 1616-1647.* Turku.
El Harouny, Elisa – Riipinen, Olli-Pekka – Santaholma, Kaija – Tuomi, Timo 1998: *Suomalaisia puukaupunkeja: Uusikaupunki (Finländska trästader: Nystad). Ympäristöministeriön alueidenkäytön osasto, selvitys 5i.*

- Hoeckert, Ephraim 1753:** *Historisk och oeconomisk beskrifning öfwer siö-staden Nystad*. Näköispainos vuodelta 1987. Toim. Jussi Nuorteva. Uusikaupunki.
- Hoeckert, Johan 1927:** *Kuvaus Uudestakaupungista vuodelta 1753*. Uusikaupunki.
- Jørgensen, Arne 1906:** Uudenkaupungin lasitehdas sekä katsaus Ruotsin lasiteollisuuden ensimmäisiin vaiheisiin. *Historiallinen aikakauskirja* 1906.
- Kaukovalta, Kyösti 1917:** *Uudenkaupungin historia I*. Tampere.
- Kaukovalta, Kyösti 1929:** *Uudenkaupungin historia II (1721-1809)*. Uusikaupunki.
- Kaukovalta, Kyösti 1930:** *Uudenkaupungin historia III (1809-1875)*. Uusikaupunki.
- Koivunen, Pentti 1972:** Uudenkaupungin lasitehtaan tuotannosta. *Varsinais-Suomen maakuntakirja* 1972.
- Kostet, Juhani 1995:** Cartographia urbium Finnicarum. Suomen kaupunkien kaupunkikartografia 1600-luvulla ja 1700-luvun alussa. *Monumenta Cartographica Septentrionalia 1*.
- Lilius, Henrik 1981:** Kaupunkirakentaminen 1617-1856. *Suomen kaupunkilaitoksen historia I. Keskiajalta 1870-luvulle*.
- Lilius, Henrik 1981:** *Suomalainen puukaupunki*. Tønder.
- Museovirasto, rakennushistorian osasto 1974:** Uusikaupunki, Raumankari, Forsby. Kehittyvän kulttuuriympäristön suojelu detailjikaavoituksessa. *Museovirasto, Rakennushistorian osasto 1/1974*.
- Paasio, Veikko 1973:** *Uudenkaupungin maalaiskunnan historia*. Uusikaupunki.

Painamattomat lähteet: *Uudenkaupungin rakennusinventointi. Kaupunginosat I, II ja III*. Inventointi lomakkeet Museoviraston rakennushistorian osaston arkistossa.

Alkuperäisen tutkimusraportin säilytys:

Museoviraston rakennushistorian osaston arkisto (MV/RHOA), Helsinki.

Museoviraston rakennushistorian osaston kaupunkiarkeologiatietokannan pääkortin sisältö

Pääkortti

Uusikaupunki

Nystad

Kunta 895

Perustamisvuosi 1617

Yleistä

- Asemakaava aluksi epäsäännöllinen ja keskiaikaista perinnettä noudatteleva, mutta reguloitiin 1640-luvun lopulta alkaen.
- Torin paikka pysynyt samana reguloinnin jälkeen.
- Vuonna 1764 tori jaettiin tonteiksi ja vain sen kaakkoisnurkka jäi torikäyttöön.
- Tonttipula oli 1700-luvun lopulla huomattava ja kaupunki kasvoi ruutukaavan ulkopuolelle.
- Pohjoistullinkatua pitkin kulki suuri oja.
- Satama oli Kaupunginlahdella, joka oli kirkon kohdalla suljettu tullipuomilla. Lahti toimi satamana 1700-luvun puoliväliin saakka.
- Kaupunki oli merkittävä puuastiaviennin keskus.
- Jätteitä kuljetettiin talvella meren jäälle. Satama-alueella oli myös vanhojen alusten hylkyjä.
- Suuren Pohjan sodan rauhanneuvottelut pidettiin 1721 Uudessakaupungissa.
- Tapulioikeudet vuonna 1830, mistä alkoi nousu- ja kasvukausi.
- 1846 palojen jälkeen laadittiin uusi asemakaava, joka pohjautui 1600-luvun kaupunkirakenteeseen.
- Vuonna 1855 Chiewitzin asemakaava.

Rakennukset

- Kirkon rakentaminen aloitettiin 1623.
- Kaksikerroksinen, tornillinen raatihuone sijaitsi nykyisen raatihuoneentorin eteläosassa, hävisi 1700-luvun alussa.
- Torin varrella Vasaborgin korttelissa sijaitsi Vaasaporin kreivikunnan residenssitalo. Uusikaupunki oli v. 1646-1680 Vaasaporin kreivikunnan keskus.
- Vasaborgin korttelissa Koulukadun rannanpuoleisessa osassa toimi 1681-1685 Suomen ensimmäinen lasitehdas.
- Pappila sijaitsi Alisen pitkätien ja Pohjoisen tullikadun kulmassa.
- Torin eteläosaan siirrettiin 1721 Marttisten ratsutilalta rakennus rauhanneuvottelujen varten. Rakennus sijoitettiin vähän myöhemmin vastapäätä raatihuonetta, vanhan residenssitalon paikalle.
- Kaupunginlahden rannoilla, osin veden päällä oli porvarien aittoja.

Isovihan tuhot

Isovihan jälkeen 85 taloa oli kokonaan autioina, 72 suurimmaksi osaksi hävitetty ja 24 jotenkuten asuttavaa. Venäläiset rakensivat Sorvakon puolelle kevyitä maavallituksia ja Vallinmäelle pattereita. Kaupunki toimi venäläisten varuskuntana.

Muuta

Yhteystietoja

- Turun maakuntamuseo (arkeologit Aki Pihlman, aki.pihlman@turku.fi, ja Heljä Brusila, helja.brusila@turku.fi)
- Uudenkaupungin museotoimi
- Lounais-Suomen ympäristökeskus, Turku

www-museo <http://www.turku.fi/museo/>

www-kaupunki <http://kpi.uusikaupunki.fi/>

www-yke <http://www.vyh.fi/los/losyk.htm>

www-muu

TIIVISTELMÄ

Uudenkaupungin kaupunkiarkeologinen inventointi oli Museoviraston rakennushistorian osaston Vaasa- ja suurvalta-aikaisten kaupunkien inventointiprojektin kolmas kenttätyökohde. Tutkimuksessa määriteltiin ennen isoa vihaa (1713-1721) rakennetun kaupunkialueen kulttuurikerrosten todennäköinen säilyneisyys. Säilyneet alueet jaettiin kahteen luokkaan: 1. Säilyneisiin, tutkimuksellisesti erityisen mielenkiintoisiin alueisiin ja 2. Todennäköisesti säilyneisiin tai vain osittain tuhoutuneisiin alueisiin. Todennäköisesti täysin myöhemmän rakentamisen tuhoamat alueet muodostavat kolmannen luokan. Kolmannen luokan alueiden tietoja ei ole kirjattu ylös. Vanha kaupunkialue määriteltiin asemoimalla vanhat kaupunkimittauksiin perustuvat kaavakartat nykyisen asemakaavan pohjakartan päälle samaan mittakaavaan. Vanhalle kaupunkialueelle sijoittuvien nykyisten tonttien kerrosten säilyneisyys arvioitiin paikan päällä nykyisen rakennuskannan, aiempien rakennusinventointien sekä kaupungin kunnallisteknisten kaivantokarttojen avulla. Inventoinnin tuloksena Udestakaupungista määritettiin 64 ensimmäisen luokan tonttia (yht. 9,342 ha, 31% koko tutkimusalueesta) ja 59 toisen luokan tonttia (yht. 5,885 ha, 20% koko tutkimusalueesta). Inventoinnin tulokset vietiin projektin kaupunkiarkeologisia inventointeja varten tehtyyn tietokantaan.

SISÄLLYS

1. INVENTOINNIN LÄHTÖKOHDAT JA TAVOITTEET	2
2. KENTTÄTYÖT	4
3. UUDENKAUPUNGIN ASEMAKAAVAN KEHITYS JA KAUPUNKIPALOT	5
3.1 ASEMAKAAVAN KEHITYS	5
3.2 TULIPALOT	9
4. UUDENKAUPUNGIN ERITYISPIIRTEITÄ	9
5. AIKAISEMMAT ARKEOLOGISET TUTKIMUKSET	11
6. ALUEIDEN LUOKITTELU JA LUOKITTELUN PERUSTEET	12
7. RAPORTIN LAATIMINEN	14
8. INVENTOINNIN TULOKSET	14

Liitteet

Liite 1	Peruskarttaote
Liite 2	Inventointialue (kartta)
Liite 3	Vanhat kaupunkimittaukset ja kartat asemoituina nykyisen kaavakartan päälle samaan mittakaavaan
Liite 3.1	Karttojen merkkiselitykset
Liite 3.2	Vuoden <u>1649</u> kaupunkimittaus
Liite 3.3	Vuoden <u>1721</u> kaupunkimittaus
Liite 3.4	<u>1730-luvun</u> karttaluonnos
Liite 3.5	Vuoden <u>1799</u> kaupunkimittaus
Liite 4	Kartat kaupunkipaloista
Liite 4.1	1600- ja 1700-lukujen kaupunkipalot
Liite 4.2	1800-luvun kaupunkipalot
Liite 5	Kunnallistekniikka (kartta)
Liite 6	Kartta tutkimuksellisesti ja suojelullisesti mielenkiintoisista alueista
Liite 6.1	Koko inventointialue
Liite 6.2	Inventointialueen länsiosa
Liite 6.3	Inventointialueen itäosa
Liite 7	Kohdeluettelo (14 sivua)
Liite 8	Kohdekuvaukset (37 sivua)
Liite 9	Tonttien rakennuskanta (12 sivua)
Liite 10	Negatiiviluettelo (7 sivua)
Liite 11	Kuvataulut (15 sivua)

UUSIKAUPUNKI – NYSTAD

Kaupunkiarkeologinen inventointi Vaasa- ja suurvalta-ajan kaupunkiarkeologinen inventointiprojekti

Teemu Mökkönen

1. Inventoinnin lähtökohdat ja tavoitteet

Suomen aiemmat kaupunkiarkeologiset inventoinnit ovat keskittyneet keskiaikaisiin kaupunkeihin, joiden arkeologinen inventointi toteutettiin jo 1980-luvulla (Turku, Porvoo, Rauma ja Naantali, ks. Museoviraston ja Turun maakuntamuseon julkaisusarja *Keskiajan kaupungit - Medeltidsstaden*). 1990-luvun aikana kiinnostus kasvoi myös keskiaikaa nuoremman ajan arkeologista tutkimusta kohtaan. Keskiaikaa nuorempien kaupunkien arkeologista inventointia ei kuitenkaan ole ennen inventointiprojektia Suomessa tehty muualla kuin Helsingissä¹. Projektissa tähän mennessä inventoituja kaupunkeja ovat Tornio ja Kokkola².

Uusikaupunki oli kolmas kenttätutkimuskohde jo v. 1998 käynnistyneessä Museoviraston Vaasa- ja suurvalta-ajan kaupunkien inventointiprojektissa (ks. Kuva 1). Inventoinnin tavoitteena oli kartoittaa, millä alueella Uudenkaupungin 1600-luvun ja 1700-luvun alun kaa-voitetun kaupunkialueen kerrostumat ovat todennäköisesti säilyneet ja millä tuhoutuneet. Uudessakaupungissa tutkimus tapahtui vanhan ruutuasemakaavan alueella. Inventoinnin perusteella määritettiin muinaismuistolain koskemat alueet.

Kaupunkiarkeologisen inventoinnin lähtökohdat poikkeavat huomattavasti perinteisestä esihistoriallisesta muinaisjäännösinventoinnista. Kaupunkiarkeologisessa inventoinnissa muinaisjäännöksen sijainti ja rajat ovat jo ennalta tunnettuja. Tunnettujen rajojen sisällä määritellään eri alueiden säilyneisyys ja rakentamisen alun ajankohta käytettävissä olevien lähteiden ja paikan päällä tapahtuvan maastotarkastuksen avulla. Inventoinnin yhteydessä ei kaiveta koekuoppia, joten inventoinnin tuloksena saadut säilyneisyysluokat ovat vain to-

¹ ks. Markku Heikkisen julkaisu *Vaasa-ajan kaupungit I*, ks. myös Helsingin kaupungin museon julkaisu *Narinkka 1994*.

² Inventointiraportit Teemu Mökkönen 2000: *Tornio Suensaari – Vaasa- ja suurvalta-ajan kaupunkiarkeologinen inventointi*. MV/RHOA. ja Teemu Mökkönen 2001: *Kokkola – Karleby. Kaupunkiarkeologinen inventointi. Vaasa- ja suurvalta-ajan kaupunkiarkeologinen inventointiprojekti*. MV/RHOA.

ikäys tehtiin vanhojen karttojen avulla (kaupunkimittauksiin perustuvista kartoista lisää seuraavassa luvussa 3).

3. Uudenkaupungin asemakaavan kehitys ja kaupunkipalot

3.1 Asemakaavan kehitys

Vuonna 1617 perustetun Uudenkaupungin vanhin kaupunkimittauksiin perustuva kartta on vuodelta 1649 (Liite 3.2). Tässä todennäköisesti Hans Hanssonin laatimassa kartassa on esitetty kaupunkimittauksiin perustuva alkuperäinen epäsäännöllinen asemakaava, jonka päälle on tehty regulointisuunnitelma. Uudenkaupungin regulointi ei kuitenkaan toteutunut aivan suunnitelmien mukaisesti, vaan säännölliset korttelit tehtiin suunniteltua pohjoisemmaksi, kauemmaksi rannasta. Tämä näkyy parhaiten verrattaessa kirkon sijaintia v. 1649 kartassa ja nuoremmissa kartoissa. Syynä tähän on ollut todennäköisesti ranta-alueen kosteus, joka aiheutti ongelmia vanhan kirkon rannanpuolella sijainneella hautausmaalla, jota jouduttiin korottamaan keinotekoisesti hiekalla hautakuoppiin nousevan veden vaikeuttaessa hautaamista. Vuoden 1649 kartan asemointi nykyisen kartan päälle on tehty vanhan kirkon sijainnin ja Ruokolanjärvestä Kaupunginlahteen laskevan ojan avulla. Vanhimman kartan asemoinnin onnistumiseen viittaavat marraskuussa 2000 arkeologisissa kaivauksissa tehdyt havainnot vanhoista kivijaloista (ks. Luku 4, kuva 4).

Uudenkaupungin vanhimmassa kaupunkimittaukseen perustuvassa kartassa (1649) on esitetty korttelialueet, vanha kirkko ja Vallimäen puolustusrakennelmat. Lisäksi kartassa on kuvattuna rantaviiva, kalliot ja tulliaita. Näiden lisäksi Ruokolanjärvestä Kaupunginlahteen laskevan puron, Hallunojan, varrella on mylly ja kaupungin itäreunalla tullitupa. Tuolloisen torin länsireunalle on kuvattu kaksi todennäköistä rakennusta, joista ei ole tarkempaa tietoa. On mahdollista, että kaupungin ensimmäinen raatihuone olisikin sijainnut torin länsireunalla.

Vuonna 1649 suunniteltua asemakaavauudistusta toteutettiin jo yleisesti vuosina 1650-1651, jolloin Pietari Brahe määräsi aluksi vastaan hangoittelevat porvarit siirtämään talonsa regulointisuunnitelman mukaisesti ruutuasemakaavaan. Vaikka 1600-luvun lopulta ei ole

Vuosi	Otsikko	Nimi	Selite	Viite	Originaali	Huom
1649	Wasabürgz Afrijtning	Todennäköisesti Hans Hansson	Claes Claessonin regulointisuunnitelma, jonka alla näkyy olemassaoleva epäsäännöllinen asemakaava ja tulliaita.	Kostet 1995: kartta 72; Uusi-kapunki-Raumankari-Forsby, kuva 1; MV hist.k.a.	Utländska kartor. Stads- och fästningsplaner. Finland. Nystad nr. 1. KrA.	Ruutukaava ei toteutunut täysin suunnitelmien mukaan. Säännölliset korttelirivit rakeneettiin alkuperäistä suunnitelmaa pohjoisemmaksi (vrt. Kirkon sijaintia). Liite 3.2
1730-l.	Grundritning öfwer Nystad		Kaavamainen ja ylimalkainen esitys korttelialueesta ja Venäläisten linnoituslaitteista. Mm. kirkko ja raatihuone merkittyinä. Ajoittuneen vuosien 1732-1750 välille.	Kaukovalta 1929: liite V		Kaavamainen esitys. Liite 3.4
1750 (1721)	Grundriss und Gegend von NEUstdt, Nystaedt, in Finland, allwa der Friede zwischen Rysland und Schweden An. Geschlossen worden.		Asemakaava, rakennettukorttelialue, kaupungin ympäristö, venäläisten puolustusrakennelmat ja tietoa tonteista	Kaukovalta 1917: liite 2		Kartta valmistunut 1750, mutta kuvaa todennäköisesti Uudenkaupungin rauhan aikaista tilannetta v. 1721. Liite 3.3
1753	Grundritning öfwer Siö Staden Nystad		Kaavamainen ja ylimalkainen esitys korttelialueesta ja Venäläisten linnoituslaitteista. Mm. kirkko ja raatihuone merkittyinä. Pohjoisin korttelirivi rakennettu täyteen ja tontit levinneet torialueelle.	Hoeckert 1753 (näköispainos v. 1987)		Kuva 2.
1799	Charta öfver Sjöstaden Nystad		Tarkka, tonttijako merkitty, tontit numeroitu, rantaitat, tuulimyllyt.	Uusikaupunki-Raumankari-Forsby, kuva 2.		Kopio vuodelta 1806. Liite 3.5

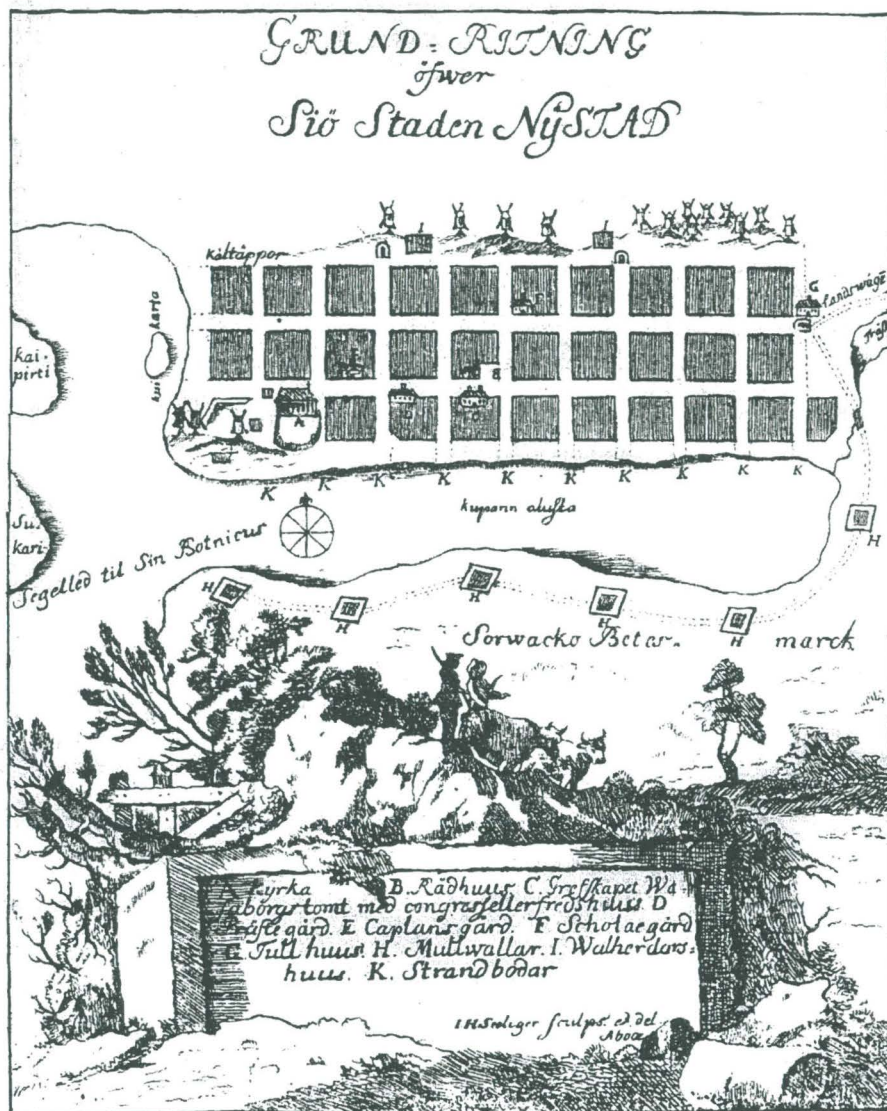
Taulukko 1. Uudenkaupungin kaupunkialuetta kuvaavat karttaesitykset 1600- ja 1700-luvuilta.

olemassa Uttakaupunkia esittäviä karttoja, tiedetään rakennetun kaupunkialueen rajana olleen noin vuonna 1680 idässä Blasieholmankatu, pohjoisessa Vuorikatu ja lännessä Mäyhälänkatu. Tämän alueen sisään jäävä alue ei ollut kokonaan rakennettua, ja varsinkin 1600-luvun lopun nälänhädän, tulipalojen ja vuonna 1710 Suomeen tulleen ruton seurauksesta yhä suurempi osa kaupungin tonteista jäi tyhjilleen.

Ison vihan (1713-1721) alkaessa kaupunki oli jo alennustilassa, jonka venäläiset joukot sitten viimeistelivät. Ison vihan päättyessä Uudenkaupungin rauhaan elokuun 30. päivänä vuonna 1721, Uudenkaupungin taloista vain 24 oli jotenkuten asuttavassa kunnossa. Vuonna 1750 valmistunut kartta (liite 3.3) kuvaa ison vihan päättymisen aikaista kaupunkia. Kartta on koottu venäläisistä ja ruotsalaisista lähteistä. Karttaan on merkitty erillisiä rakennuksia ja kaupungin tontit, joista suurin osa oli todennäköisesti autiona. Kartassa on esitettyä venäläisten Vallimäelle ja Sorvakkoon rakentamat puolustusvarustukset, joita ei enää nykyisessä maastossa ole mahdollista havaita. Uudestakaupungista on olemassa lisäksi kaksi karttaluonnosta, joissa venäläisten kenttäpatterit ovat myös esitettyinä. Näistä vanhempi kuvaa todennäköisesti 1730-luvun tilannetta (Liite 3.4) ja nuorempi on julkaistu vuonna 1753 (Kuva 2). Hoeckertin väitöskirjassa julkaistussa vuoden 1753 luonnoksessa

Vuosi	Otsikko	Nimi	Selite	Viite	Originaali	Huom
1800 n.	Nystad och dess belägenhet.				UUB (inv.nr 55851-55852, Gyllenborgs saml.)	
1801	Nystad	C. P. Hagströmin kartta			UUB (I handskr. S 22, nr. 129)	
1846		H. J. Heleniuksen asemakaava	Asemakaavaan on merkitty vuoden 1846 palossa tuhoutuneet alueet.	Lilius 1985: KA kuva 83; Uusi-kaupunki-Raumankari-Forsby, kuva 4		
1856	Karta öfver Nystad	G. T. Chiewitzin asema-kaava	Nykyisen asema-kaavan perusta.	Uusikaupunki-Raumankari-Forsby, kuva 5		Kopio vuodelta 1875.

Taulukko 2. Uudenkaupungin kaupunkialuetta kuvaavat 1800-luvun karttaesitykset.



Merkkien selitys.

- | | |
|---|--|
| A. Kirkko. | E. Kappalaisen virkatalo vuodesta 1658—1740. |
| B. Raatihuone. | F. Kirkkokerran virkatalo vuoteen 1705 ja sit- |
| C. Vasaborgin kreivikunnan tontti ynnä siinä oleva «rauhantalo», joka siirrettiin tänne torin keskeltä. | temmin koulutalo. |
| D. Koulutalo ainakin vuodesta 1700—1705 ja vuosina 1705—1742 kirkkoherran virkatalo. | G. Tullihuone. |
| | H. Multavalleja. |
| | I. Paimenmajoja. |
| | K. Ranta-aittoja. |

Kuva 2. Vuonna 1753 julkaistu Uttakaupunkia kuvaava karttaluonnos. Samana vuonna vanhaa torialuetta otettiin tonttipulan takia tonttimaaksi. (Lähde: Hoeckert 1987 (näköispainos vuonna 1753 julkaistusta väitöskirjasta.)

näky, kuinka vanhaa torialuetta on otettu tonttimaaksi tonttipulan takia. Torille rauhanneuvotteluja varten siirretty rakennus (ks. vuoden 1721 kartta, Liite 3.3) on siirretty 1730-luvulle mennessä nykyisen Rauhanpuiston tontille, ja torin reunalle aloitettiin rakentamaan v. 1730 uutta raatihuonetta. 1730-luvun luonnoksessa (Liite 3.4) kaupungin pohjoisin korttelirivi ei ollut vielä täyteen rakennettu, mutta vuonna 1753 tonttimaasta oli jo pulaa.

Vuoden 1799 kaupunkimittauksiin perustuva kartta (Liite 3.5) esittää kaupunkia, jossa asutus on levinnyt jo ruutukaava-alueen ulkopuolelle. Kyseisessä kartassa esitetään myös ensimmäistä kertaa Kaupunginlahden rantaa pitkin levittäytyvät ranta-aitat. Ranta-aittoja on ollut olemassa koko kaupungin olemassa olon ajan, vaikka niitä ei ole kuvattuna vanhempiin karttoihin. Uusikaupunki paloi vuosina 1846 ja 1855. Vuoden 1855 tulipalon jälkeen kaupunki sai uuden G.T. Chiewitzin suunnitteleman asemakaavan, jonka keisari vahvisti toukokuun 7. päivänä vuonna 1856. Uudessa asemakaavassa palaneen torikorttelin alue palautettiin uudestaan kokonaan toriksi.

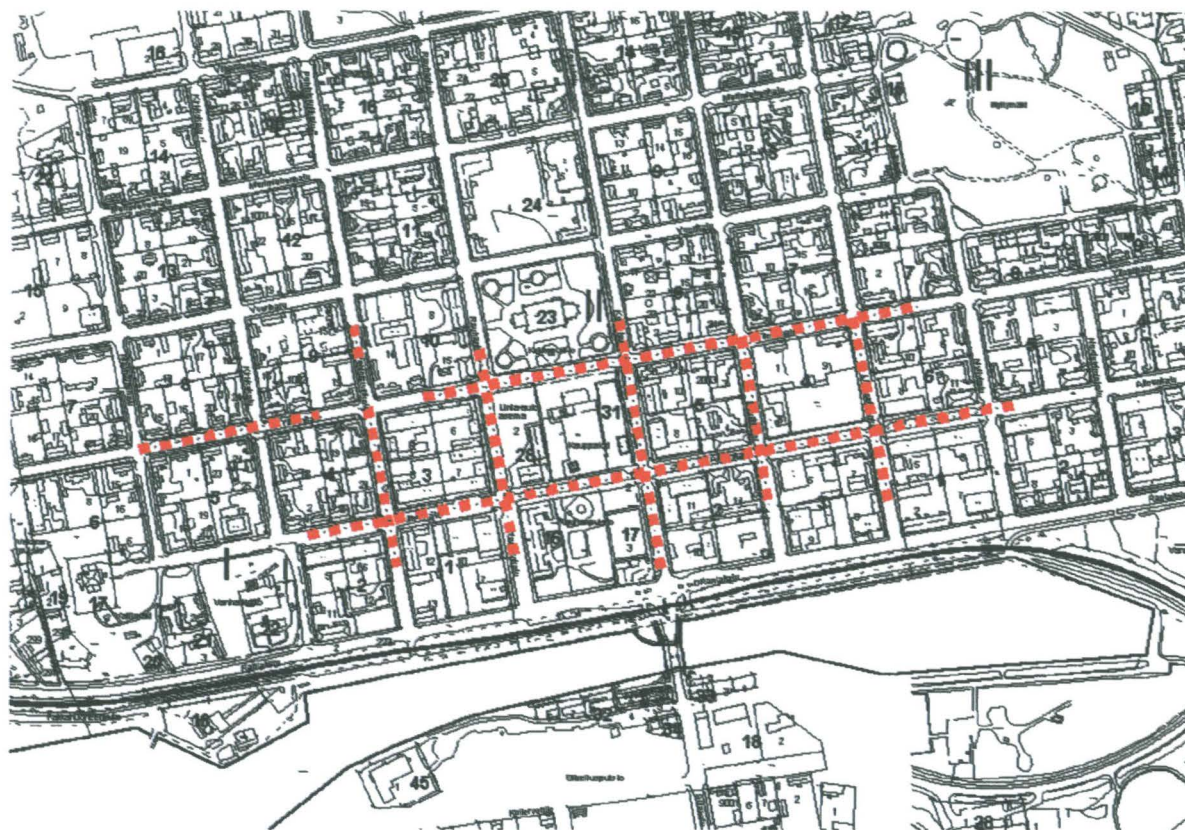
3.2 Tulipalot

Uusikaupunki, kuten muutkin vanhat puukaupungit, on palanut useaan otteeseen. 1600-luvun lopulla kaupungissa oli kolme isompaa tulipaloa (ks. Liite 4.1). Seuraavan kerran kaupunki paloi vasta aivan 1700-luvun lopussa (v. 1793) (ks. Liite 4.1). Tuhoiltaan laajimmat tulipalot tapahtuivat 1800-luvulla, jolloin suurin osa kaupungista joutui tulen armoille. Vuonna 1846 kaupungin itäosa paloi kahdessa palossa ja yhdeksän vuotta myöhemmin, vuonna 1855, tuli tuhosi laajoja alueita kaupungin länsiosissa (ks. Liite 4.2).

Karttaliitteissä 4.1 ja 4.2 esitetyt tulipalojen alueet ovat 1600- ja 1700-lukujen osalta vain kirjallisten lähteiden pohjata tehtyjä hahmotelmia. 1800-luvun kaupunkipalojen rajaukset ovat taas huomattavasti tarkemmalla pohjalla. Elokuussa vuonna 1846 tapahtuneen kaupunkipalon alueesta on esitetty erilaisia tulkintoja (ks. Liite 4.2). Kansallisarkistosta löytyy tonttikohtaiset selvitykset kyseisen palon aiheuttamista tuhoista.

4. Uudenkaupungin erityispiirteitä

Uudenkaupungin yhtenä erikoispiirteenä on pidettävä Suomen vanhinta *lasitehdasta*, joka toimi Rauhanpuiston vieressä nykyisen tontin 2-17-3 paikalla. Kyseinen tontti on tuhottu vuonna 1966 liiketaloa rakennettaessa. On kuitenkin oletettavaa, että tontin reunustamilta kaduilta, tontin Alisenkadun puoleiselta parkkipaikalta tai Rauhanpuistosta olisi vielä löydettävissä jälkiä tehtaasta tai sen tuotannosta, josta suurin osa vietiin Tukholmaan. Tehdas



Kuva 3. Uudenkaupungin katualueet, joilta on odotettavissa 1600-luvun alun epäsäännöllisen asemakaavan aikaisia korttelialueiden kerrostumia. Tehty vuoden 1649 kartan pohjalta. Karttapohja © Uudenkaupungin kiinteistö- ja mittaustoimi.

ehti toimia vain vuodesta 1681 vuoteen 1685, jolloin tehdas tuhoutui kaupunkipalossa samana päivänä kun oikeudessa päätettiin lasitehtaan tarvittavasta siirrosta palovaaran takia Kaupunginlahden eteläpuolelle Sorvakkoon. Tehdas oli lyhyen toimintansa aikana riitaisa paikka. Erimielisyydet tehtaan omistaja Gustav Jungin ja työntekijöiden välillä johtivat mm. Suomen ensimmäiseen teollisuuslakkoon vuonna 1683. Vain pieni määrä tehtaan tuotantoa olevaa lasia on saatu talteen (ks. Koivunen 1972).

Ison vihan aikana venäläiset rakensivat *puolustusvarustuksia* Vallimäelle ja Sorvakon puolelle kaupungin lahden ympärille aina Hallunojalle asti (ks. liite 3.3). Puolustusvarustukset koostuivat Kaupunginlahden eteläpuolella viidestä vallillisesta varustuksesta, jotka yhdistettiin toisiinsa multavalleilla. Nykyisin vallitukset ovat luultavasti lähes täysin kadonneet urheilukentän ja omakotitaloasutuksen tieltä. Uudenkaupungin vanhimmassa kartassa (1649) vallimäelle on jo merkitty ruotsalaisten puolustusrakenne. Venäläisten rakentamat puolustusvarustukset tehtiin ison vihan alussa vuosina 1714 tai 1715.

Uudenkaupungin *ruutuasemakaava* on pysynyt jotakuinkin muuttumattomana 1650-luvun alussa toteutetun asemakaava säännönmukaistamisen jälkeen. Ennen regulointia kaupungin kuva oli toisenlainen. Kaupungin vanhemman 1600-luvun alkupuoliskon luonnollisen kehityksen myötä syntyneen epäsäännöllisen asemakaavan aikaisia kerrostumia on löydettävissä myös nykyisiltä katualueilta. Kuvassa 3 on esitettyä vuoden 1649 kartan pohjalta tehty esitys katualueista, joilta on odotettavissa 1600-luvun alkupuoliskon korttelialueiden kerrostumia.

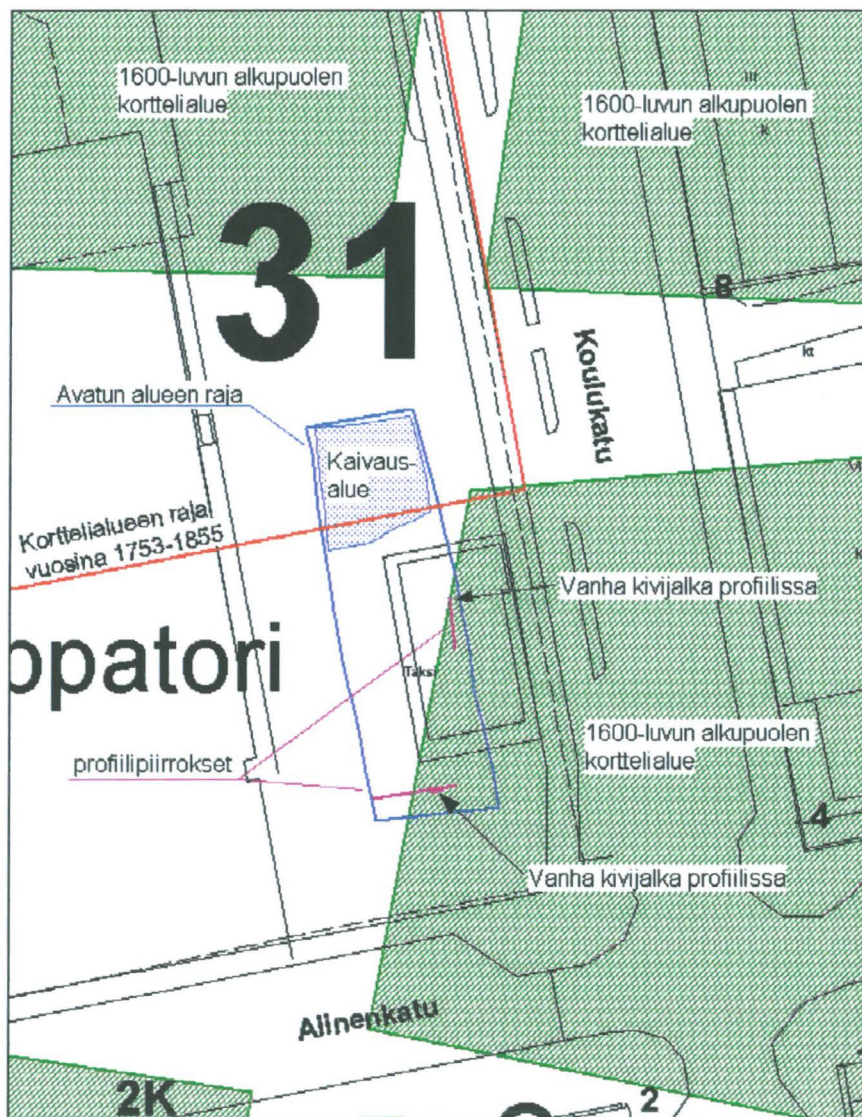
5. Aikaisemmat arkeologiset tutkimukset

Uudenkaupungin kaupunkiarkeologinen tutkimushistoria on lyhyt. Ennen inventoinnin kenttätyövaihetta (syyskuun loppu 2000) Uudessakaupungissa ei ollut tehty yhtään arkeologista kaivausta. Torialueen uudelleen pohjustus- ja kiveämistöitä oli kuitenkin seurattu Uudenkaupungin kulttuurihistoriallisen museon toimesta kesän 2000 aikana (ks. myös kuvat liite 11.1-2). Lisäksi Syystalvella marraskuussa 2000 torin itäreunalla aloitettiin uuden rakennuksen rakennustyöt, jonka arkeologisessa valvonnassa havaitut rakenteet johtivat kaivaustutkimuksiin (tutkimusraportit K. Lehtonen ja G. Haggrén MV/RHO). Tuolloin torin itäreunalla tutkittu alue on ollut osittain tontti- ja osittain torialuetta 1600-luvun alkupuolella ennen 1650-1651 toteutettua muutosta ruutuasemakaavaan (Kuva 4, ks. myös liite 11.11, kuva MV/RHOA 124699:45). Asemakaavan reguloinnin jälkeen nykyinen torialue on ollut torina lukuun ottamatta vuosia 1753-1855, jolloin suurin osa torialueesta oli tonttipulan vuoksi tontitettu. Vuoden 1855 jälkeen vanha torialue palautettiin toriksi.

Arkeologiset kaivaukset aloitettiin torin reunalta paljastuneen uunimaisen rakenteen takia, jonka toiveikkaasti oletettiin liittyvän historiallisten lähteiden pohjalta todennäköisesti vieeisellä tontilla sijainneeseen Suomen vanhimpaan lasitehtaaseen. Kaivausten jälkityöt ovat vielä kesken, mutta on jo varmaa, ettei löydetty rakenne liity lasitehtaaseen vaan ajoittuu välille 1840-1855. Kaivausten aikana avatun alueen leikkauksista piirretyistä profiilikartoista löytyi vanhoja kivijalkoja kahdesta kohtaa (Kuva 4). Kivijalkojen ainoa mahdollinen ajoitus on 1600-luvun alkupuoli. Lisäksi havainnot sopivat yhteen ruutuasemakaavaan vanhemman kartan asemoinnin kanssa, mikä antaa varmuuden asemoinnin onnistumisesta.

Kivijalkojen lisäksi tutkimusalueella oli jonkin verran myös säilyneitä 1600-luvun kaupunkikerroksia.

Viimeisin Uudenkaupungin kaupunkiarkeologinen tutkimus tehtiin huhtikuussa 2001, jolloin kaupunki kaivoi kaukolämpöputkia Alisenkadun risteyksistä alas Rauhankatua ja siitä edelleen itään Rantakadulle. Kaivutyötä oli rauhankadun osuudella valvomassa Stina Savolainen kaupungin palkkaamana. Valvonnassa ei kuitenkaan löydetty säilyneitä kulttuurikerroksia.



Kuva 4. Marraskuussa 2000 Uudenkaupungin torin itäreunalla suoritettiin Uudenkaupungin kaupunkialueella ensimmäinen arkeologinen kaivaus. Kuvassa kaivaus-alue ja eri aikaiset korttelialueet ovat sijoitettuna nykyiselle kaavakarttapohjalle. Karttapohja © Uudenkaupungin kiinteistö- ja mittaustoimi.

Ennen vuotta 2000 Uudestakaupungista on kuitenkin talletettu löytöjä erilaisten kaivutöiden yhteydessä. Nykyisen S-Marketin tavaratalon tontilta (2-17-3) on kerätty useaan otteeseen Uudenkaupungin lasitehtaaseen (1681-1685) liittyvää lasiaineistoa (ks. Koivunen 1972, aineistoa on Uudenkaupungin kulttuurihistoriallisessa museossa, Riihimäellä Suomen lasimuseossa, Kansallismuseossa ja Uudessakaupungissa yksityishenkilöillä). Lisäksi Rauhanpuiston alueen kaivutöiden yhteydessä v. 1999 on saatu talteen Museovirastoon toimitettu 1600-luvun liitupiippu. Rauhanpuiston maakasat seulottiin Uudenkaupungin museon toimesta, mutta muita löytöjä ei saatu talteen.

6. Alueiden luokittelu ja luokittelun perusteet

Kaikki isoa vihaa vanhemman kaupunkialueen tontit jaettiin tutkimuksellisen ja suojelullisen mielenkiinnon mukaan *kolmeen luokkaan*: 1.) Säilyneet alueet. Tutkimuksellisesti erityisen mielenkiintoiset ja suojelullisesti arvokkaat alueet. Tähän luokkaan kuuluvat kaikki alueet, joilla 1600-luvun kerrostumat ovat todennäköisesti hyvin säilyneitä. Lisäksi luokkaan kuuluvat tutkimuksellisesti erityisen mielenkiintoiset alueet, kuten esim. raatihuoneen ympäristö ja porvariston asuinalueet, joiden kerrostumat ovat todennäköisesti kuitenkin osittain tuhoutuneet. Ensimmäisen luokan kohteet tulisi pyrkiä suojelemaan tai tilanteen vaatiessa vapauttaa rakentamiselle tapauskohtaisesti arvioitavalla tutkimuksella. 2.) Todennäköisesti säilyneet tai vain osittain tuhoutuneet alueet. Tutkimuksellisesti mielenkiintoiset ja suojelullisesti arvokkaat alueet. Tähän luokkaan kuuluvat 1600-luvun rakennetun kaupunkialueen reuna-alueet, joiden rakennuskäytöstä ei ole täyttä varmuutta. Lisäksi luokkaan kuuluvat 1600-luvun kaavoitetun kaupunkialueen osittain tuhoutuneet osat. Myös 1700-luvun puolella ison vihan (1713-1721) jälkeen rakennettu kerroksiltaan hyvin tai osittain säilynyt kaupunkialue kuuluu toiseen luokkaan. Toisen luokan alueilla maaperään kajoaminen voidaan tehdä joko arkeologin valvonnassa tai sitten alueella on suoritettava koetutkimuksia. Tarvittavat toimenpiteet arvioidaan tapauskohtaisesti. 3.) Tuhoutuneet alueet. Luokkaan kuuluvat vanhan kaupunkialueen ulkopuoliset alueet sekä kaupunkialueen sisältä ne alueet, joiden kerrostumat ovat todennäköisesti jo täysin tuhoutuneet. Maankäyttö kolmannen luokan alueilla ei vaadi arkeologisia tutkimuksia ellei töiden aikana tule vastaan tutkijamusta ja dokumentointia vaativia rakenteita tai kerrostumia.

7. Raportin laatiminen

Inventointiraportti on tehty Microsoft Access –tietokantaohjelmalla työstettyyn tietokantaan. Tietokanta koostuu kolmesta taulukosta: *Perustaulukosta*, josta selviävät kaikki ensimmäiseen ja toiseen luokkaan kuuluvat tontit kiinteistötunnuksineen (JHS138 mukaisesti 000 kunta, 000 sijaintialue, 0000 ryhmä ja 0000 yksikkö) ja osoitteineen, *Kohdekuvaustaulukosta*, jossa on lyhyt kuvaus kohteesta ja tonttialueen historiasta sekä *Rakennustaulukosta*, jossa on lyhyt selvitys tontin rakennuskannasta (rakennukset, rakennusvuosi, perusta ja kellarit). Tietokannassa perustaulukon pohjalta tehdystä lomakkeesta pääsee kuvaketta painamalla katsomaan kyseisen tontin kohdekuvausta, rakennuskantaa ja valokuvia. Tässä raportin paperiversiossa tietokannan taulukoista tulostetut raportit ja kuvat ovat liitteinä (Liitteet 7-11). Taulukoissa kohteet on järjestetty kiinteistötunnuksen perusteella nousevaan järjestykseen. Asemakaava mukaisten rekisteröityjen yleisten alueiden ryhmä numerotunnisteet poikkeavat kunta-kaupunginosa-kortteli-tontti –muodosta siten, että korttelin tilalla on seuraavat numerotunnisteet: tori 9902 ja puisto 9903.

Inventointiraporttiin liittyvät kartat (Liitteet 3-6) on tehty MapInfo 5.5 –ohjelmalla. Pohja-aineistona on käytetty Uudenkaupungin kaupungin tuottamaa numeerista vektoripohjaista asemakaavan pohjakarttaa. Numeerinen kartta oli inventointia tehtäessä suhteellisen hyvin ajan tasalla inventointialueen osalta.

8. Inventoinnin tulokset

Uudenkaupungin kaupunkiarkeologisessa inventoinnissa käytiin läpi pitkälti toistasataa nykyistä 1600- ja 1700-luvun kaupunkialueella sijaitsevaa tonttia. Inventointialueen (ks. liite 1 ja 2) kokonaispinta-ala on n. 29,9 ha. Taulukossa 3. on esitettynä numerotietoa inventoinnin tuloksista.

	Tontit (kpl)	Pinta-ala (ha)	Tutkimusalueen pinta-alasta
1. Luokan alueet	64	9,3	31 %
2. Luokan alueet	59	5,9	20 %
yhteensä	123	15,2	51 %

Taulukko 3. Uudenkaupungin kaupunkiarkeologisen inventoinnin tuloksena saatujen tutkimuksellisesti ja suojelullisesti merkittävien tonttien määrän ja pinta-alan jakauma 1. ja 2.luokan alueiden kesken.

Uudessakaupungissa 1. ja 2. luokan alueet ovat levinneet suhteellisen tasaisesti koko kaupunkialueelle. Kauppatorin ympäristössä rakentaminen on tuhonnut vanhoja kerrostumia enemmän kuin keskustan reunamilla. Tietokannasta tulostetut 1.- ja 2.-luokan alueiden perustiedot sisältävä kohdeluettelo, kohdekuvaukset ja tiedot rakennuskannasta löytyvät liitteistä 7-9. Inventoinnin tulos on esitetty visuaalisesti kaavakarttapohjalla liitteessä 6.

Kaikista 1.- ja 2.-luokan alueella tehtävistä maaperään kajoavista rakennustöistä on ilmoitettava etukäteen Museoviraston rakennushistorian osastoon (p. 09-40501), josta annetaan tapauskohtaiset toimintaohjeet. Myös Uudenkaupungin vanhan ruutukaava-alueen katualueilla tehtävistä rakennustöistä tulee ilmoittaa hyvissä ajoin Museovirastoon.

Helsingissä toukokuun 7. päivänä 2001



Teemu Mökkönen

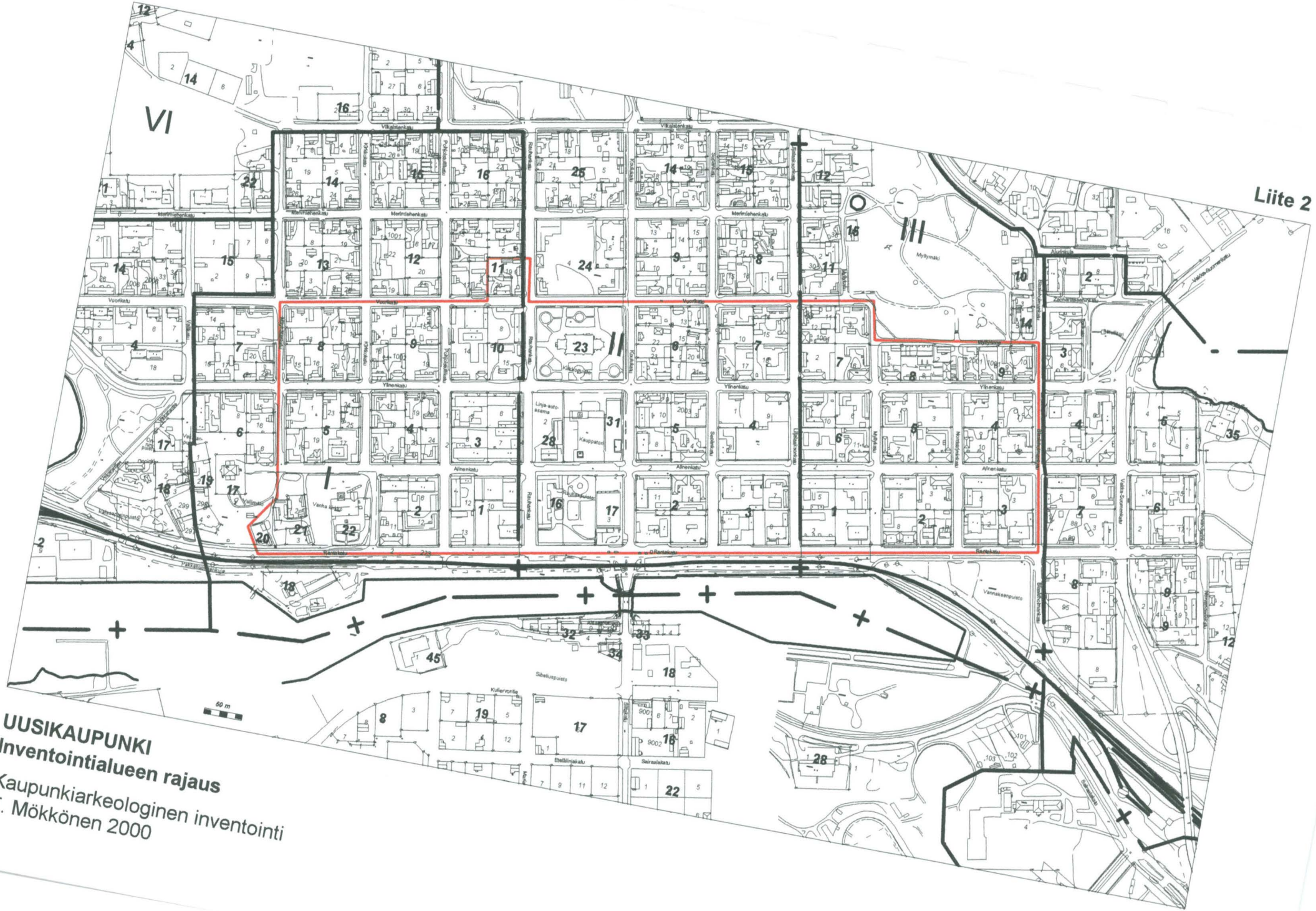


UUSIKAUPUNKI

Kaupunkiarkeologinen inventointi 2000
T. Mökkönen

Peruskarttaote

Pk 1131 07
mk 1:20 000



UUSIKAUPUNKI
Inventointialueen rajaus
Kaupunkiarkeologinen inventointi
T. Mökkönen 2000

Vanhojen karttojen merkkiselitykset



= rakennetut kaupunkialueet, korttelit ja tontit



= kartoissa erikseen kuvatut rakennukset kuten kirkko, raatihuone, tullikamari, vesimylly jne.



= ranta-aitat



= tuulimyllyt



= kellotapulit



= venäläisten puolustusrakennelmat



= tulliaita



= tiet



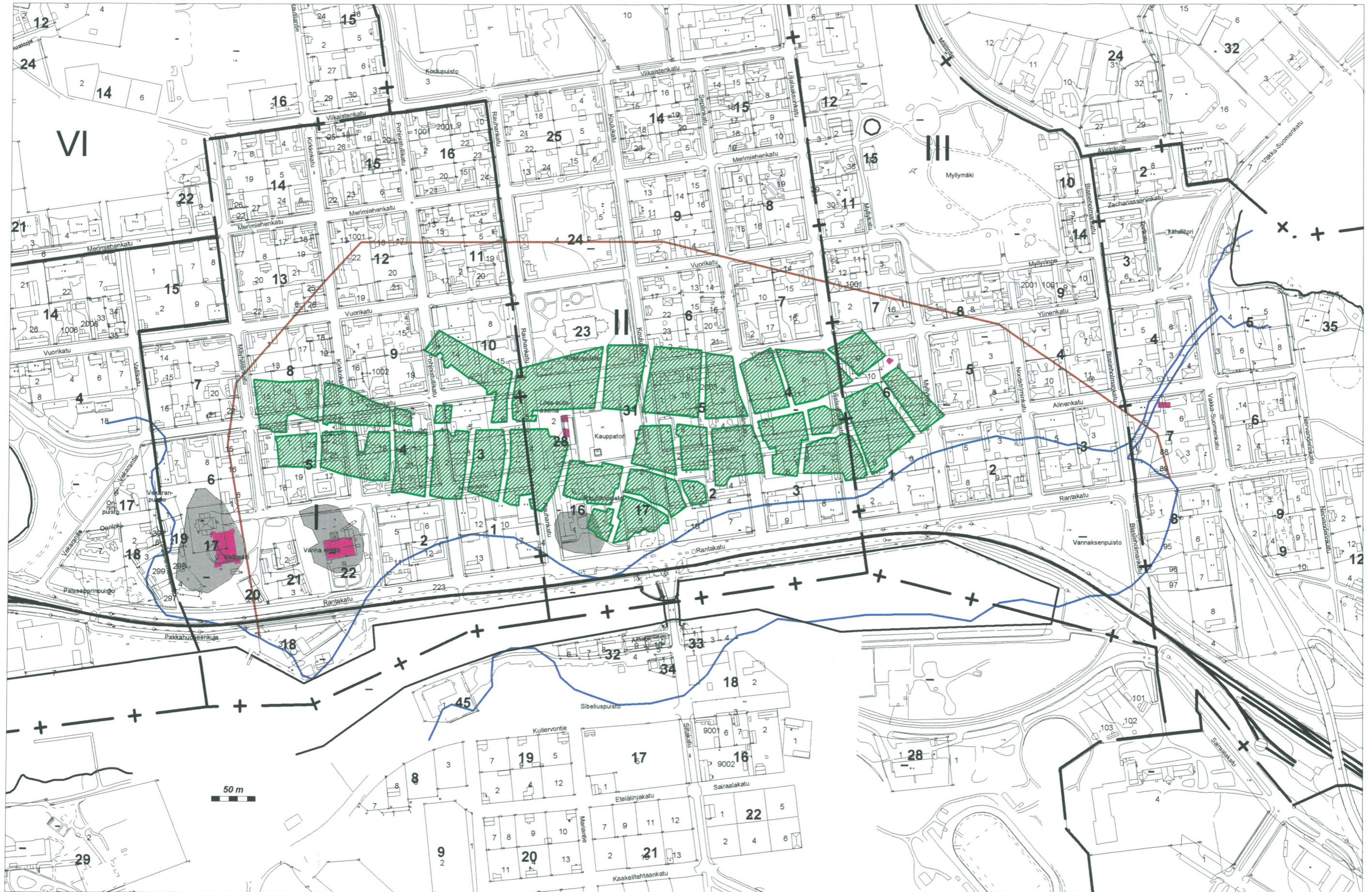
= pellot



= rantaviiva

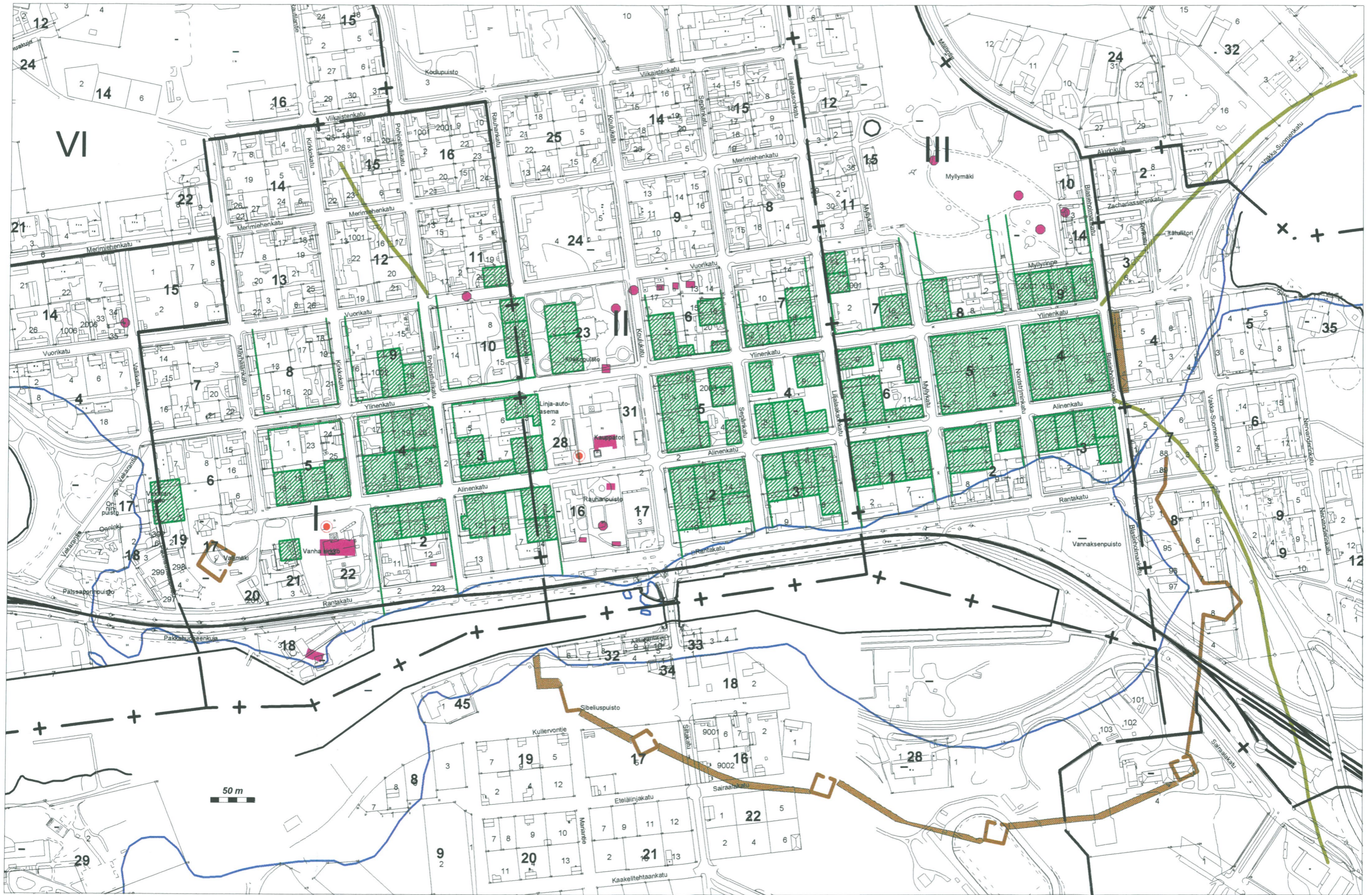


= kalliot

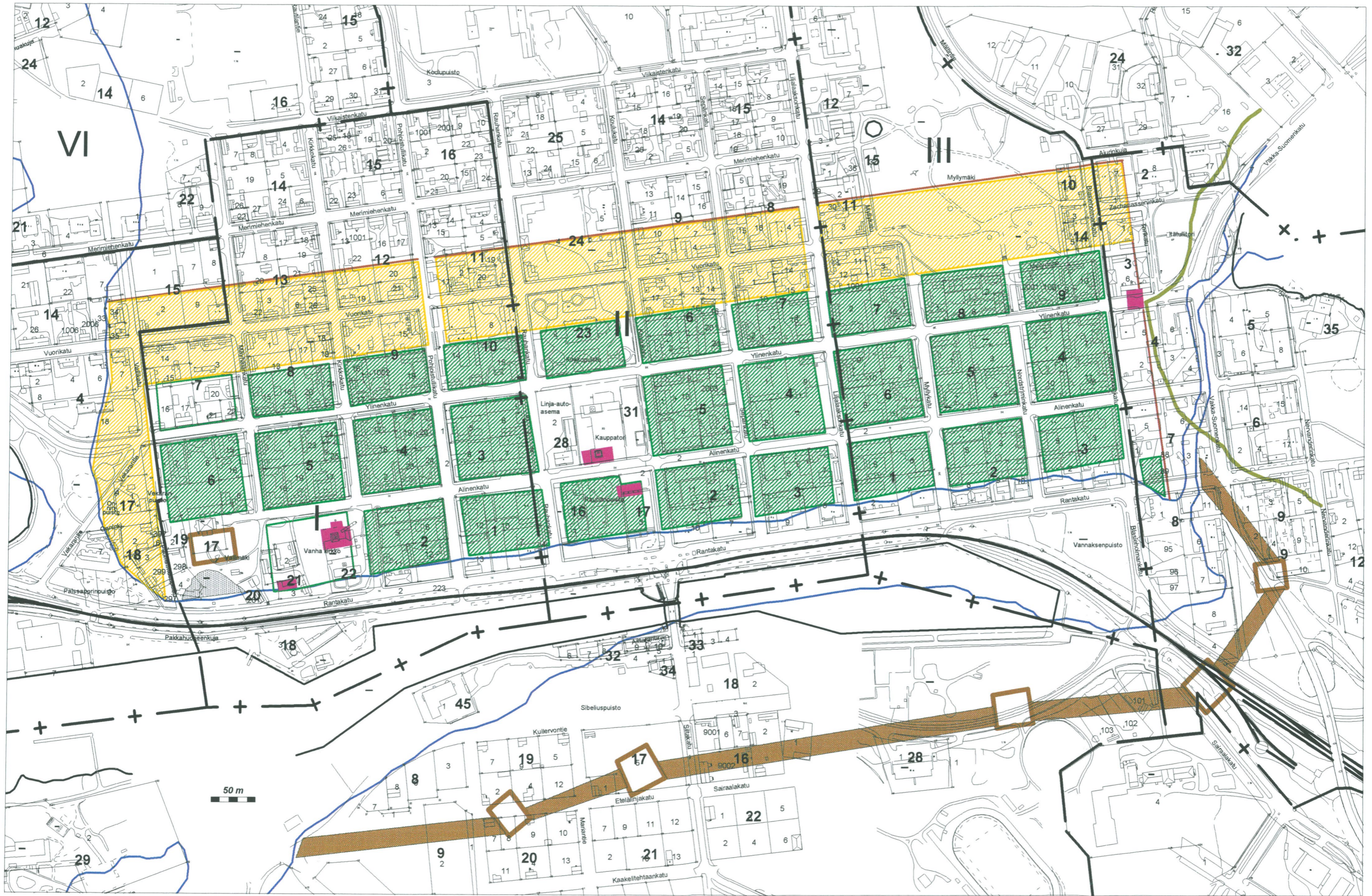


UUSIKAUPUNKI
Vuoden 1649 kaupunkimittaus asemoituna nykyiselle kaavakartalle

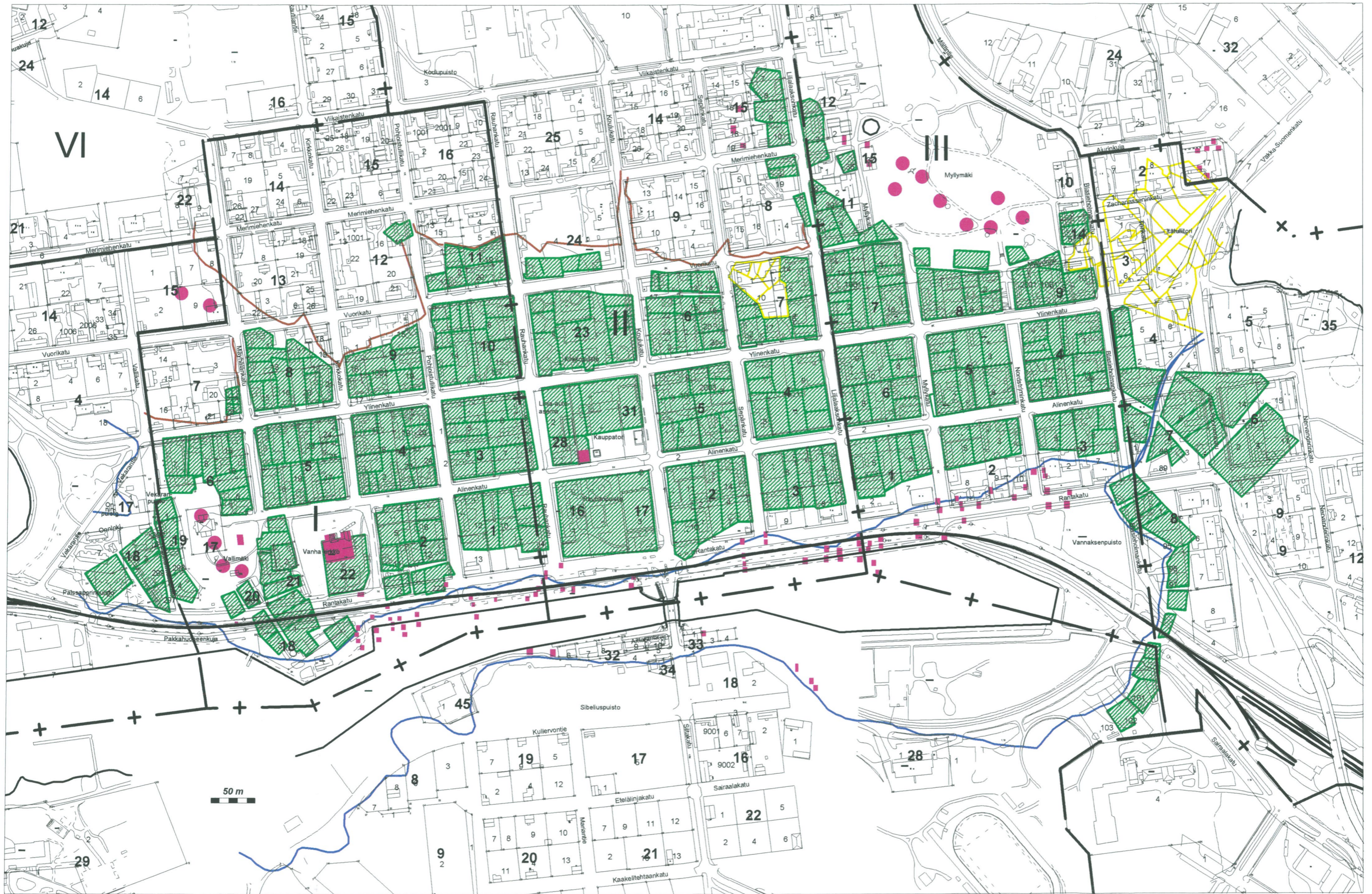
Ei mittakaavassa
 Museovirasto/RHO/T.Mökkönen 2000



UUSIKAUPUNKI
 Vuoden 1721 kaavakartta asemoituna nykyiselle kaavakartalle
 Ei mittakaavassa
 Museovirasto/RHO/T.Mökkönen 2001



UUSIKAUPUNKI
1730-luvun karttaluonnos asemituna nykyiselle kaavakartalle
 Ei mittakaavassa
 Museovirasto/RHO/T.Mökkönen 2001

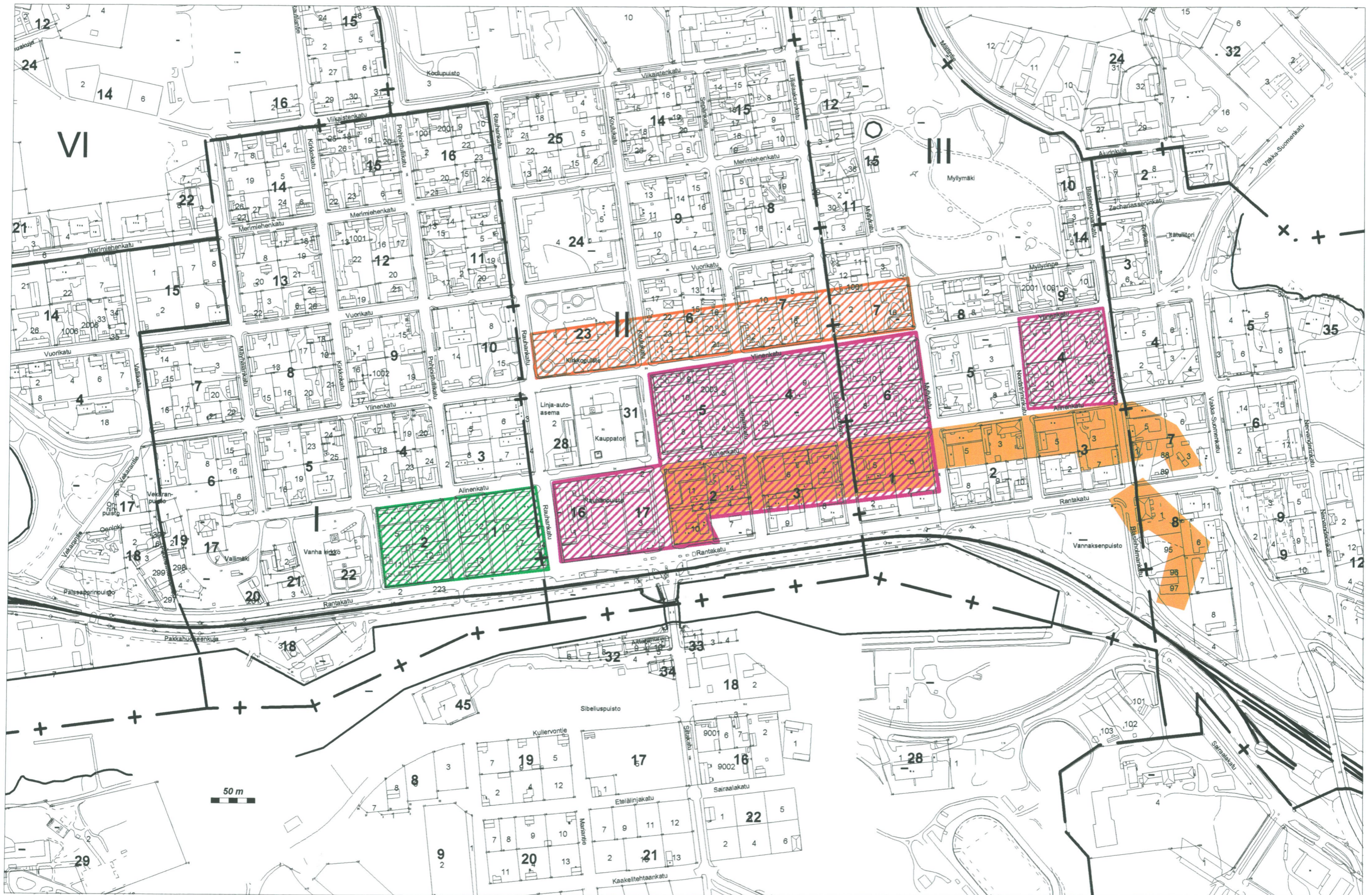


UUSIKAUPUNKI

Vuoden 1799 kaupunkimittaus asemoituna nykyiselle kaavakartalle

Ei mittakaavassa

Museovirasto/RHO/T.Mökkönen 2000



UUSIKAUPUNKI
 Kaupunkiarkeologinen inventointi
 T. Mökkönen 2000

Kaavakarttapohja ei mittakaavassa

1600-luvun palot

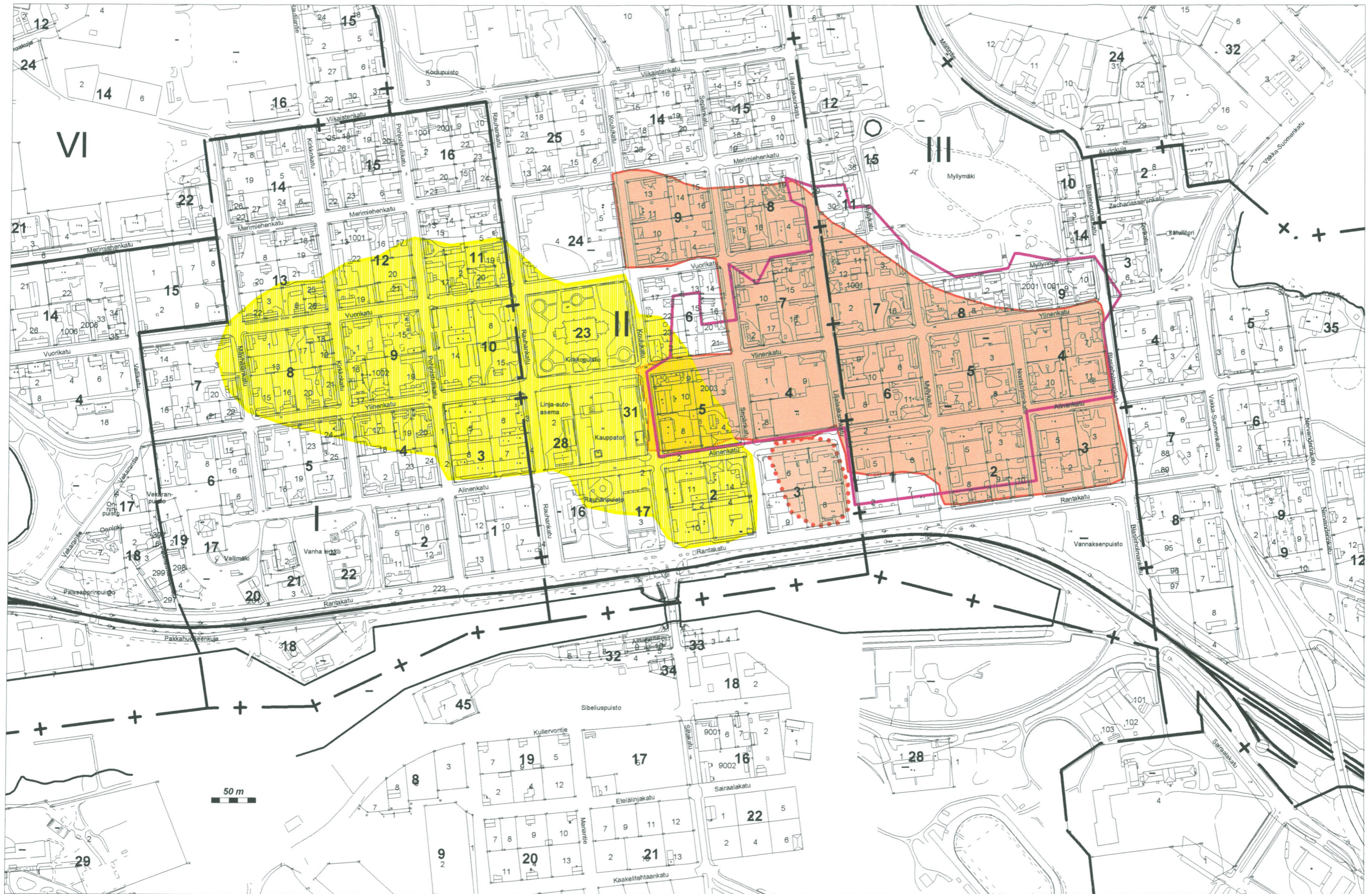
 = v. 1685

 = v. 1691

 = v. 1685, vain osittain

1700-luvun palot

 = v. 1793

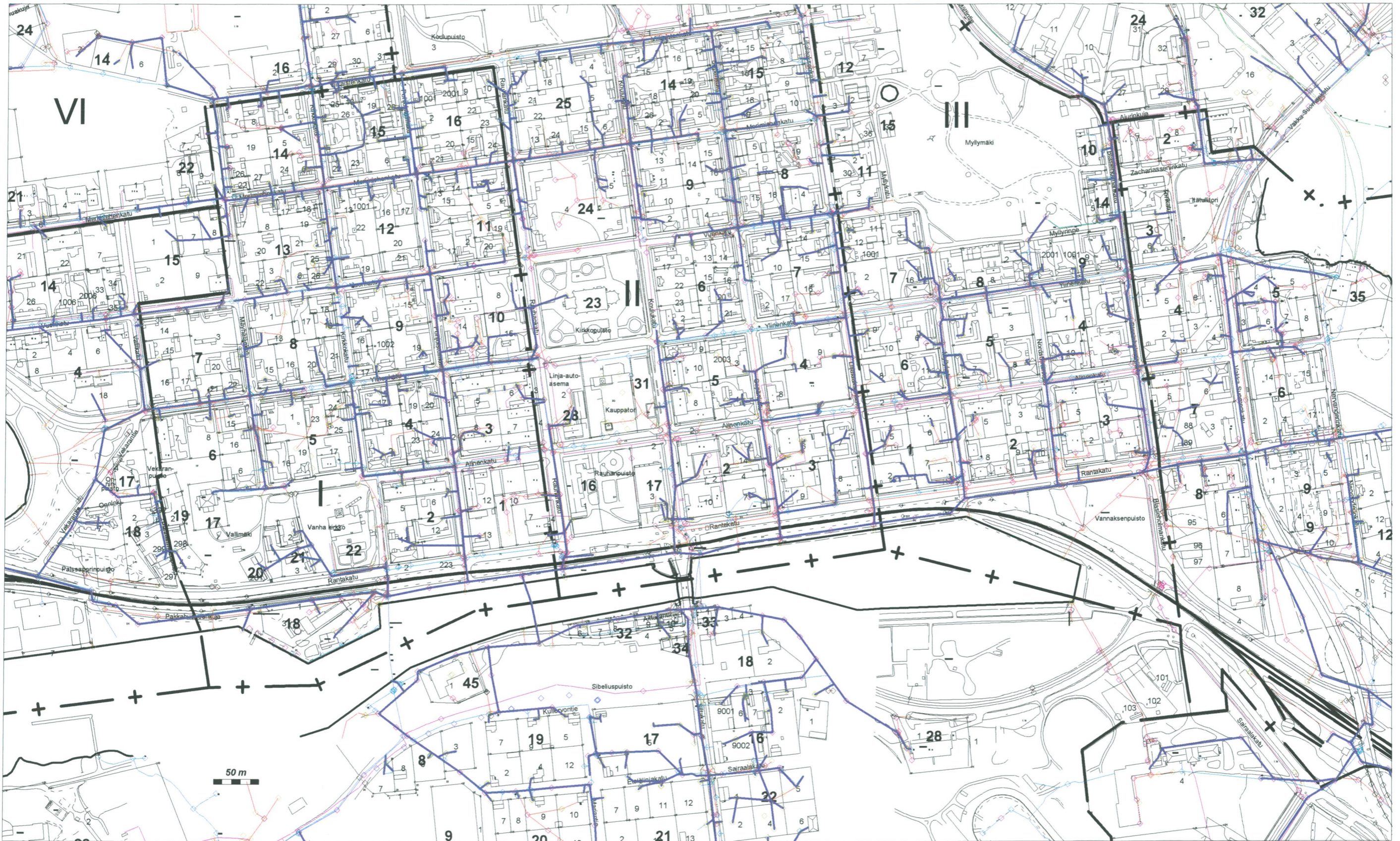


UUSIKAUPUNKI
 Kaupunkiarkeologinen inventointi
 T. Mökkönen 2000

Kaavakarttopohja ei mittakaavassa

1800-luvun palot

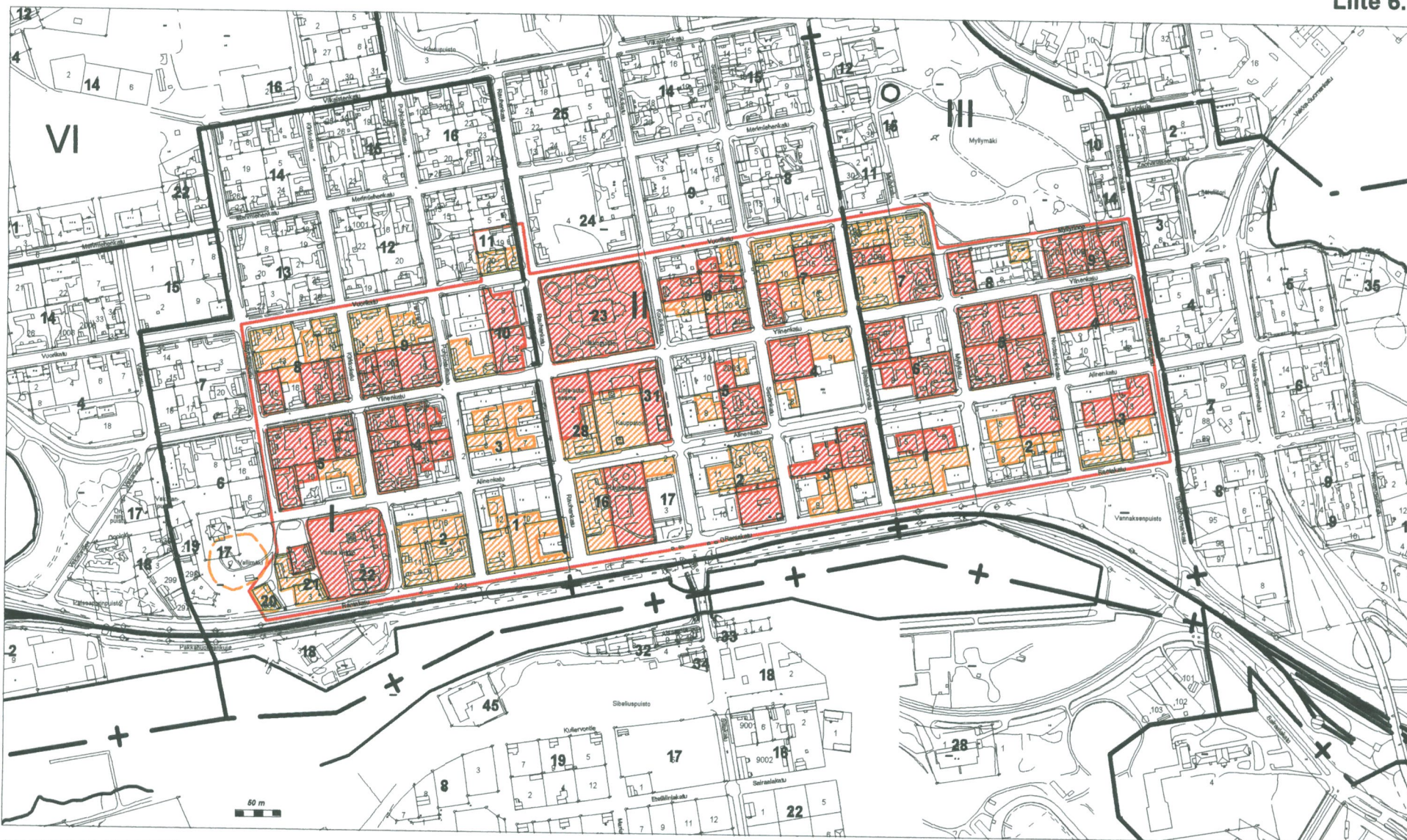
- = v. 1846, 22.-23. elokuuta.
 (P. Kärki 1974: Uudenkaupungin rakennetun ympäristön historialliset puitteet. *Uusikaupunki - Raumankari - Forsby. Museovirasto Rakennushistorian osasto 1/1974* mukaan.)
- = v. 1846, 22.-23. elokuuta.
 (G. Haggrenin luonnos. KA. Kaupunkikartat. Uusikaupunki 1846. sig. 71--/2d, 19/09 mukaan.)
- = v. 1846, 13. marraskuuta
- = v. 1855



UUSIKAUPUNKI
Viemäröinti- ja kaukolämpökaivannot

Ei mittakaavassa
 Museovirasto/RHO/T.Mökkönen 2001

- | | | | | | |
|---|---------------------------|---|---|---|---------|
|  | = vesijohto |  | = ritiläkaivo |  | = rumpu |
|  | = sadevesijohto |  | = sadevesi-, kaukolämpö- tai tarkastuskaivo | | |
|  | = jätevesijohto |  | = puhelin/sähköverkon piste | | |
|  | = sujutettu jätevesijohto |  | = talohaaraventtiili | | |
|  | = kaukolämpöjohto |  | = paloposti | | |



UUSIKAUPUNKI



Tutkimuksellisesti mielenkiintoiset alueet

Koko inventointialue

Kaupunkiarkeologinen inventointi

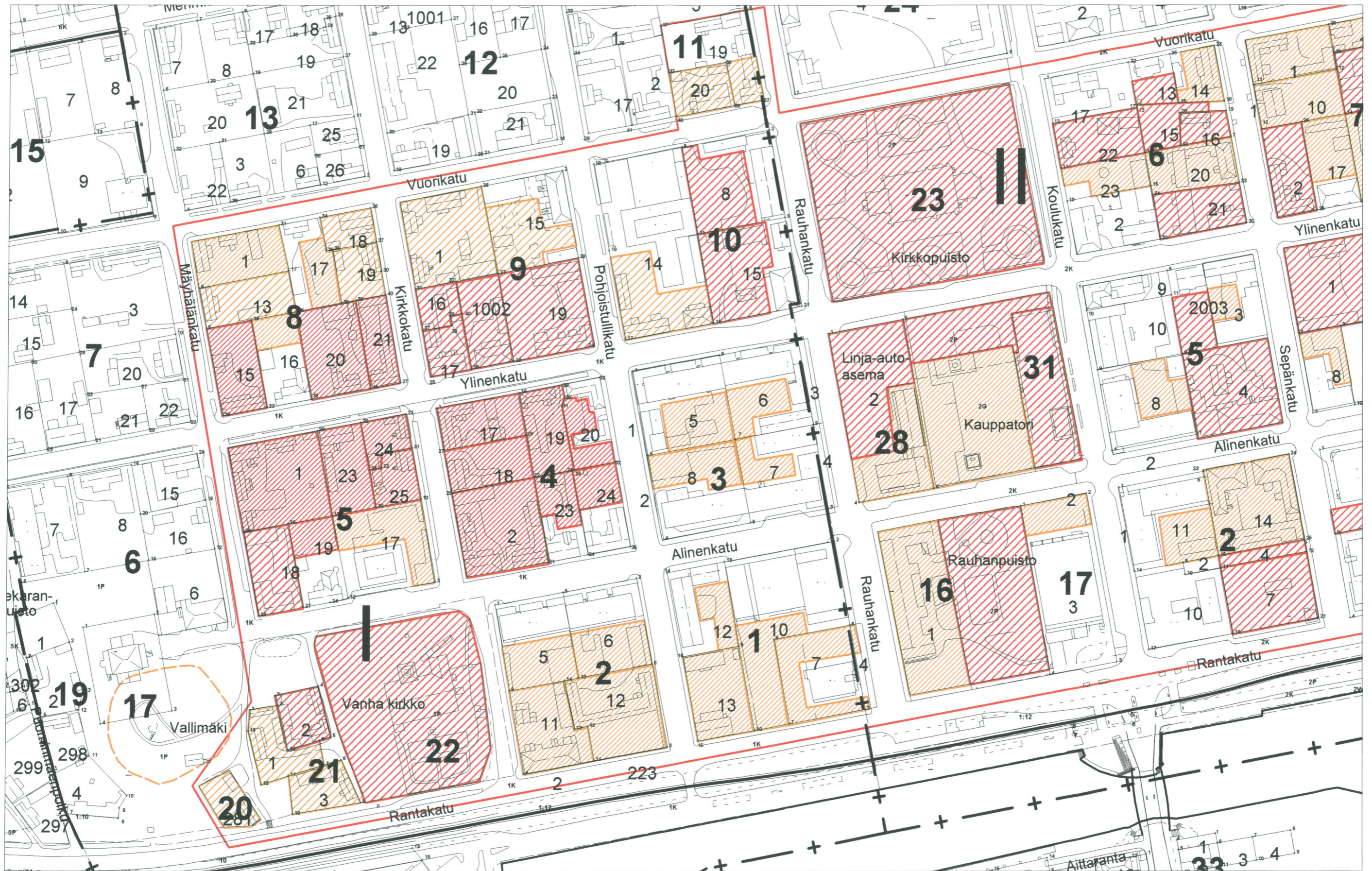
T. Mökkönen 2000

Karttopohja © Uudenkaupungin kiinteistö- ja mittautoimi

-  = 1. luokan alueet
-  = 2. luokan alueet



 = inventointialueen raja



 = Vallimäen linnoituslaitteet

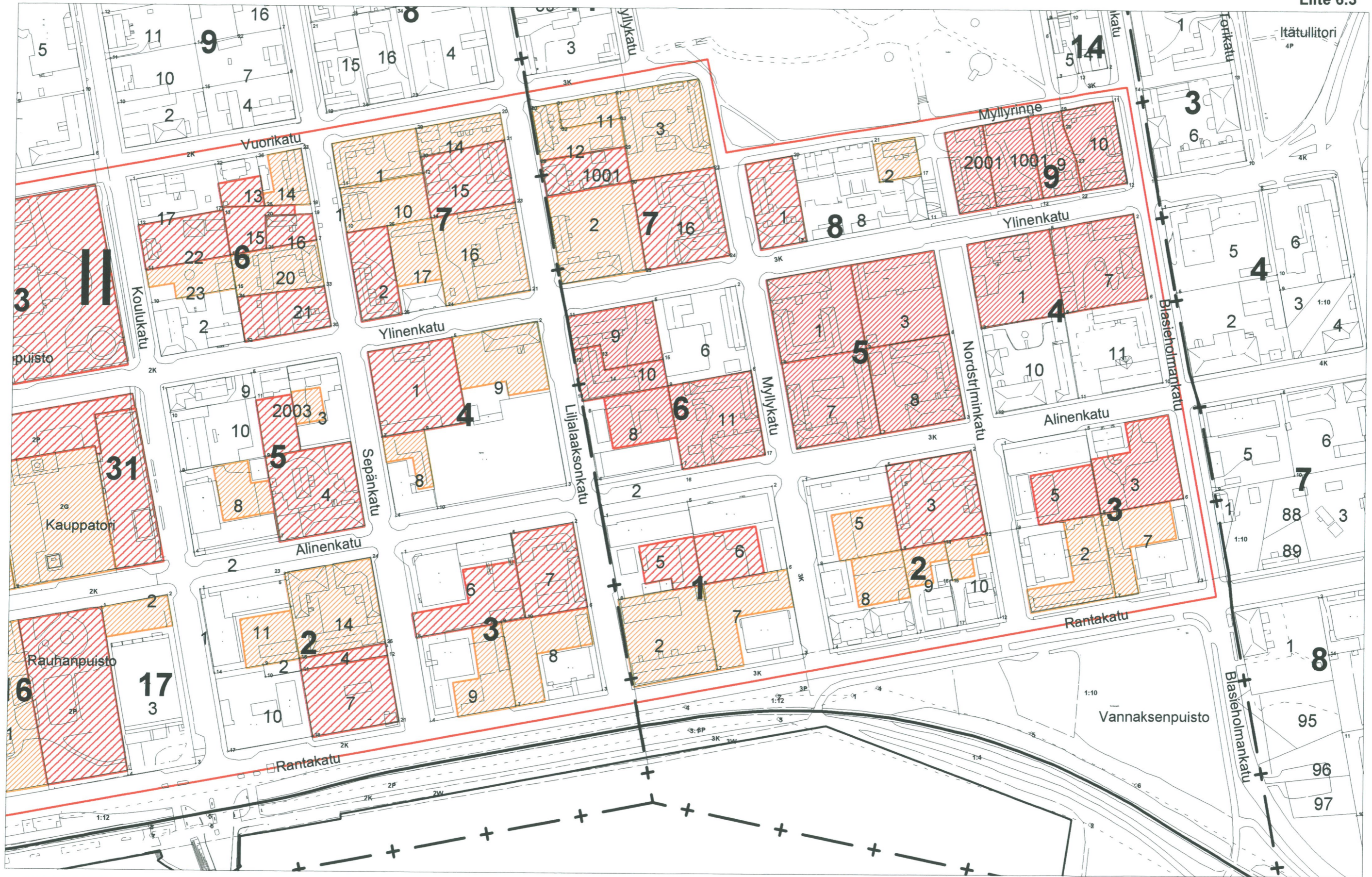


UUSIKAUPUNKI
Tutkimuksellisesti mielenkiintoiset alueet
Inventointialueen länsiosa

Kaupunkiarkeologinen inventointi
 T. Mökkönen 2000



 = 1. luokan alueet
 = 2. luokan alueet

 = inventointialueen raja
 = Vallimäen linnoituslaitteet



UUSIKAUPUNKI
Tutkimuksellisesti mielenkiintoiset alueet
Inventointialueen itäosa

Kaupunkiarkeologinen inventointi
 T. Mökkönen 2000

 = 1. luokan alueet
 = 2. luokan alueet

 = inventointialueen raja
 = Vallimäen linnoituslaitteet

Uudenkaupungin kaupunkiarkeologinen inventointi

Liite 7

Kohdeluettelo

T. Mökkönen 2001

Kiinteistötunnus	Kunta	Kuntanumero	Kaupunginosa	Kortteli	Tontti
89500100010007	UUSIKAUPUNKI (Nystad)	895	001	0001	0007
Katuosoite		Arkeologinen mielenkiinto	pvm	Täyttäjä	
Rauhankatu 2		2	26.9.2000	T. Mökkönen	

Kiinteistötunnus	Kunta	Kuntanumero	Kaupunginosa	Kortteli	Tontti
89500100010010	UUSIKAUPUNKI (Nystad)	895	001	0001	0010
Katuosoite		Arkeologinen mielenkiinto	pvm	Täyttäjä	
Alinenkatu 26		2	26.9.2000	T. Mökkönen	

Kiinteistötunnus	Kunta	Kuntanumero	Kaupunginosa	Kortteli	Tontti
89500100010012	UUSIKAUPUNKI (Nystad)	895	001	0001	0012
Katuosoite		Arkeologinen mielenkiinto	pvm	Täyttäjä	
Pohjoistullikatu 3		2	26.9.2000	T. Mökkönen	

Kiinteistötunnus	Kunta	Kuntanumero	Kaupunginosa	Kortteli	Tontti
89500100010013	UUSIKAUPUNKI (Nystad)	895	001	0001	0013
Katuosoite		Arkeologinen mielenkiinto	pvm	Täyttäjä	
Pohjoistullikatu 1		2	26.9.2000	T. Mökkönen	

Kiinteistötunnus	Kunta	Kuntanumero	Kaupunginosa	Kortteli	Tontti
89500100020005	UUSIKAUPUNKI (Nystad)	895	001	0002	0005
Katuosoite		Arkeologinen mielenkiinto	pvm	Täyttäjä	
Alinenkatu 42		2	26.9.2000	T. Mökkönen	

Kiinteistötunnus	Kunta	Kuntanumero	Kaupunginosa	Kortteli	Tontti
89500100020006	UUSIKAUPUNKI (Nystad)	895	001	0002	0006
Katuosoite		Arkeologinen mielenkiinto	pvm	Täyttäjä	
Alinenkatu 40		2	26.9.2000	T. Mökkönen	

Kiinteistötunnus	Kunta	Kuntanumero	Kaupunginosa	Kortteli	Tontti
89500100020011	UUSIKAUPUNKI (Nystad)	895	001	0002	0011
Katuosoite		Arkeologinen mielenkiinto	pvm	Täyttäjä	
Kirkkokatu 1		2	26.9.2000	T. Mökkönen	

Kiinteistötunnus	Kunta	Kuntanumero	Kaupunginosa	Kortteli	Tontti
89500100020012	UUSIKAUPUNKI (Nystad)	895	001	0002	0012
Katuosoite		Arkeologinen mielenkiinto	pvm	Täyttäjä	
Pohjoistullikatu 2		2	26.9.2000	T. Mökkönen	

Kiinteistötunnus	Kunta	Kuntanumero	Kaupunginosa	Kortteli	Tontti
89500100030005	UUSIKAUPUNKI (Nystad)	895	001	0003	0005
Katuosoite		Arkeologinen mielenkiinto	pvm	Täyttäjä	
Ylinenkatu 30		2	26.9.2000	T. Mökkönen	

Kiinteistötunnus	Kunta	Kuntanumero	Kaupunginosa	Kortteli	Tontti
89500100030006	UUSIKAUPUNKI (Nystad)	895	001	0003	0006
Katuosoite		Arkeologinen mielenkiinto	pvm	Täyttäjä	
Ylinenkatu 28 ja rauhankatu 8		2	26.9.2000	T. Mökkönen	

Kiinteistötunnus	Kunta	Kuntanumero	Kaupunginosa	Kortteli	Tontti
89500100030007	UUSIKAUPUNKI (Nystad)	895	001	0003	0007
Katuosoite		Arkeologinen mielenkiinto	pvm	Täyttäjä	
Alinenkatu 27 ja rauhankatu 6		2	26.9.2000	T. Mökkönen	

Kiinteistötunnus	Kunta	Kuntanumero	Kaupunginosa	Kortteli	Tontti
89500100030008	UUSIKAUPUNKI (Nystad)	895	001	0003	0008
Katuosoite		Arkeologinen mielenkiinto	pvm	Täyttäjä	
Alinenkatu 29		2	26.9.2000	T. Mökkönen	

Kiinteistötunnus	Kunta	Kuntanumero	Kaupunginosa	Kortteli	Tontti
89500100040002	UUSIKAUPUNKI (Nystad)	895	001	0004	0002
Katuosoite		Arkeologinen mielenkiinto	pvm	Täyttäjä	
Alinenkatu 33 a ja b sekä kirkkokatu 5		1	26.9.2000	T. Mökkönen	

Kiinteistötunnus	Kunta	Kuntanumero	Kaupunginosa	Kortteli	Tontti
89500100040017	UUSIKAUPUNKI (Nystad)	895	001	0004	0017
Katuosoite		Arkeologinen mielenkiinto	pvm	Täyttäjä	
Ylinenkatu 34		1	26.9.2000	T. Mökkönen	

Kiinteistötunnus	Kunta	Kuntanumero	Kaupunginosa	Kortteli	Tontti
89500100040018	UUSIKAUPUNKI (Nystad)	895	001	0004	0018
Katuosoite		Arkeologinen mielenkiinto	pvm	Täyttäjä	
Kirkkokatu 7		1	26.9.2000	T. Mökkönen	

Kiinteistötunnus	Kunta	Kuntanumero	Kaupunginosa	Kortteli	Tontti
89500100040019	UUSIKAUPUNKI (Nystad)	895	001	0004	0019
Katuosoite		Arkeologinen mielenkiinto	pvm	Täyttäjä	
Ylinenkatu 32		1	26.9.2000	T. Mökkönen	

Kiinteistötunnus	Kunta	Kuntanumero	Kaupunginosa	Kortteli	Tontti
89500100040020	UUSIKAUPUNKI (Nystad)	895	001	0004	0020
Katuosoite		Arkeologinen mielenkiinto	pvm	Täyttäjä	
Pohjoistullikatu 8		1	26.9.2000	T. Mökkönen	

Kiinteistötunnus	Kunta	Kuntanumero	Kaupunginosa	Kortteli	Tontti
89500100040023	UUSIKAUPUNKI (Nystad)	895	001	0004	0023
Katuosoite		Arkeologinen mielenkiinto	pvm	Täyttäjä	
Alinenkatu 31		1	26.9.2000	T. Mökkönen	

Kiinteistötunnus	Kunta	Kuntanumero	Kaupunginosa	Kortteli	Tontti
89500100040024	UUSIKAUPUNKI (Nystad)	895	001	0004	0024
Katuosoite		Arkeologinen mielenkiinto	pvm	Täyttäjä	
Pohjoistullikatu 6		1	26.9.2000	T. Mökkönen	

Kiinteistötunnus	Kunta	Kuntanumero	Kaupunginosa	Kortteli	Tontti
89500100050001	UUSIKAUPUNKI (Nystad)	895	001	0005	0001
Katuosoite		Arkeologinen mielenkiinto	pvm	Täyttäjä	
Ylinenkatu 38 a ja b		1	26.9.2000	T. Mökkönen	

Kiinteistötunnus	Kunta	Kuntanumero	Kaupunginosa	Kortteli	Tontti
89500100050017	UUSIKAUPUNKI (Nystad)	895	001	0005	0017
Katuosoite		Arkeologinen mielenkiinto	pvm	Täyttäjä	
Kirkkokatu 2 tai alinenkatu 35		2	26.9.2000	T. Mökkönen	

Kiinteistötunnus	Kunta	Kuntanumero	Kaupunginosa	Kortteli	Tontti
89500100050018	UUSIKAUPUNKI (Nystad)	895	001	0005	0018
Katuosoite		Arkeologinen mielenkiinto	pvm	Täyttäjä	
Alinenkatu 37 a		1	26.9.2000	T. Mökkönen	

Kiinteistötunnus	Kunta	Kuntanumero	Kaupunginosa	Kortteli	Tontti
89500100050019	UUSIKAUPUNKI (Nystad)	895	001	0005	0019
Katuosoite		Arkeologinen mielenkiinto	pvm	Täyttäjä	
Alinenkatu 37 b		2	26.9.2000	T. Mökkönen	

Kiinteistötunnus	Kunta	Kuntanumero	Kaupunginosa	Kortteli	Tontti
89500100050023	UUSIKAUPUNKI (Nystad)	895	001	0005	0023
Katuosoite		Arkeologinen mielenkiinto	pvm	Täyttäjä	
Ylinenkatu 36 b		1	26.9.2000	T. Mökkönen	

Kiinteistötunnus	Kunta	Kuntanumero	Kaupunginosa	Kortteli	Tontti
89500100050024	UUSIKAUPUNKI (Nystad)	895	001	0005	0024
Katuosoite		Arkeologinen mielenkiinto	pvm	Täyttäjä	
Ylinenkatu 36 a tai kirkkokatu 4 b		1	26.9.2000	T. Mökkönen	

Kiinteistötunnus	Kunta	Kuntanumero	Kaupunginosa	Kortteli	Tontti
89500100050025	UUSIKAUPUNKI (Nystad)	895	001	0005	0025
Katuosoite		Arkeologinen mielenkiinto	pvm	Täyttäjä	
Kirkkokatu 4 a		1	26.9.2000	T. Mökkönen	

Kiinteistötunnus	Kunta	Kuntanumero	Kaupunginosa	Kortteli	Tontti
89500100080001	UUSIKAUPUNKI (Nystad)	895	001	0008	0001
Katuosoite		Arkeologinen mielenkiinto	pvm	Täyttäjä	
Mäyhälänkatu 7 b ja vuorikatu 24		2	26.9.2000	T. Mökkönen	

Kiinteistötunnus	Kunta	Kuntanumero	Kaupunginosa	Kortteli	Tontti
89500100080013	UUSIKAUPUNKI (Nystad)	895	001	0008	0013
Katuosoite		Arkeologinen mielenkiinto	pvm	Täyttäjä	
Mäyhälänkatu 7 a		2	26.9.2000	T. Mökkönen	

Kiinteistötunnus	Kunta	Kuntanumero	Kaupunginosa	Kortteli	Tontti
89500100080015	UUSIKAUPUNKI (Nystad)	895	001	0008	0015
Katuosoite		Arkeologinen mielenkiinto	pvm	Täyttäjä	
Mäyhälänkatu 5 tai ylinenkatu 33 b		1	26.9.2000	T. Mökkönen	

Kiinteistötunnus	Kunta	Kuntanumero	Kaupunginosa	Kortteli	Tontti
89500100080016	UUSIKAUPUNKI (Nystad)	895	001	0008	0016
Katuosoite		Arkeologinen mielenkiinto	pvm	Täyttäjä	
Ylinenkatu 33 a		1	26.9.2000	T. Mökkönen	

Kiinteistötunnus	Kunta	Kuntanumero	Kaupunginosa	Kortteli	Tontti
89500100080017	UUSIKAUPUNKI (Nystad)	895	001	0008	0017
Katuosoite		Arkeologinen mielenkiinto	pvm	Täyttäjä	
Vuorikatu 22		2	26.9.2000	T. Mökkönen	

Kiinteistötunnus	Kunta	Kuntanumero	Kaupunginosa	Kortteli	Tontti
89500100080018	UUSIKAUPUNKI (Nystad)	895	001	0008	0018
Katuosoite		Arkeologinen mielenkiinto	pvm	Täyttäjä	
Kirkkokatu 8 b		2	26.9.2000	T. Mökkönen	

Kiinteistötunnus	Kunta	Kuntanumero	Kaupunginosa	Kortteli	Tontti
89500100080019	UUSIKAUPUNKI (Nystad)	895	001	0008	0019
Katuosoite		Arkeologinen mielenkiinto	pvm	Täyttäjä	
Kirkkokatu 8 a		1	26.9.2000	T. Mökkönen	

Kiinteistötunnus	Kunta	Kuntanumero	Kaupunginosa	Kortteli	Tontti
89500100080020	UUSIKAUPUNKI (Nystad)	895	001	0008	0020
Katuosoite		Arkeologinen mielenkiinto	pvm	Täyttäjä	
Ylinenkatu 31 b		1	26.9.2000	T. Mökkönen	

Kiinteistötunnus	Kunta	Kuntanumero	Kaupunginosa	Kortteli	Tontti
89500100080021	UUSIKAUPUNKI (Nystad)	895	001	0008	0021
Katuosoite		Arkeologinen mielenkiinto	pvm	Täyttäjä	
Ylinenkatu 31 a tai kirkkokatu 6		1	26.9.2000	T. Mökkönen	

Kiinteistötunnus	Kunta	Kuntanumero	Kaupunginosa	Kortteli	Tontti
89500100090001	UUSIKAUPUNKI (Nystad)	895	001	0009	0001
Katuosoite		Arkeologinen mielenkiinto	pvm	Täyttäjä	
Kirkkokatu 11 a ja 11 b sekä vuorikatu 20		2	26.9.2000	T. Mökkönen	

Kiinteistötunnus	Kunta	Kuntanumero	Kaupunginosa	Kortteli	Tontti
89500100090015	UUSIKAUPUNKI (Nystad)	895	001	0009	0015
Katuosoite		Arkeologinen mielenkiinto	pvm	Täyttäjä	
Vuorikatu 18 tai pohjoistullikatu 12		2	26.9.2000	T. Mökkönen	

Kiinteistötunnus	Kunta	Kuntanumero	Kaupunginosa	Kortteli	Tontti
89500100090016	UUSIKAUPUNKI (Nystad)	895	001	0009	0016
Katuosoite		Arkeologinen mielenkiinto	pvm	Täyttäjä	
Kirkkokatu 9		1	26.9.2000	T. Mökkönen	

Kiinteistötunnus	Kunta	Kuntanumero	Kaupunginosa	Kortteli	Tontti
89500100090017	UUSIKAUPUNKI (Nystad)	895	001	0009	0017
Katuosoite		Arkeologinen mielenkiinto	pvm	Täyttäjä	
Kirkkokatu 9 tai ylinenkatu 29 b		1	26.9.2000	T. Mökkönen	

Kiinteistötunnus	Kunta	Kuntanumero	Kaupunginosa	Kortteli	Tontti
89500100090019	UUSIKAUPUNKI (Nystad)	895	001	0009	0019
Katuosoite		Arkeologinen mielenkiinto	pvm	Täyttäjä	
Pohjoistullikatu 10		1	26.9.2000	T. Mökkönen	

Kiinteistötunnus	Kunta	Kuntanumero	Kaupunginosa	Kortteli	Tontti
89500100091002	UUSIKAUPUNKI (Nystad)	895	001	0009	1002
Katuosoite		Arkeologinen mielenkiinto	pvm	Täyttäjä	
Ylinenkatu 29 a		1	26.9.2000	T. Mökkönen	

Kiinteistötunnus	Kunta	Kuntanumero	Kaupunginosa	Kortteli	Tontti
89500100100008	UUSIKAUPUNKI (Nystad)	895	001	0010	0008
Katuosoite		Arkeologinen mielenkiinto	pvm	Täyttäjä	
Rauhankatu 12		1	26.9.2000	T. Mökkönen	

Kiinteistötunnus	Kunta	Kuntanumero	Kaupunginosa	Kortteli	Tontti
89500100100014	UUSIKAUPUNKI (Nystad)	895	001	0010	0014
Katuosoite		Arkeologinen mielenkiinto	pvm	Täyttäjä	
Pohjoistullikatu 9 ja 11 ja ylinenkatu 25		2	26.9.2000	T. Mökkönen	

Kiinteistötunnus	Kunta	Kuntanumero	Kaupunginosa	Kortteli	Tontti
89500100100015	UUSIKAUPUNKI (Nystad)	895	001	0010	0015
Katuosoite		Arkeologinen mielenkiinto	pvm	Täyttäjä	
Rauhankatu 10		1	26.9.2000	T. Mökkönen	

Kiinteistötunnus	Kunta	Kuntanumero	Kaupunginosa	Kortteli	Tontti
89500100110019	UUSIKAUPUNKI (Nystad)	895	001	0011	0019
Katuosoite		Arkeologinen mielenkiinto	pvm	Täyttäjä	
Vuorikatu 15		2	2.5.2001	T. Mökkönen	

Kiinteistötunnus	Kunta	Kuntanumero	Kaupunginosa	Kortteli	Tontti
89500100110020	UUSIKAUPUNKI (Nystad)	895	001	0011	0020
Katuosoite		Arkeologinen mielenkiinto	pvm	Täyttäjä	
Vuorikatu 15 b		2	2.5.2001	T. Mökkönen	

Kiinteistötunnus	Kunta	Kuntanumero	Kaupunginosa	Kortteli	Tontti
89500100200281	UUSIKAUPUNKI (Nystad)	895	001	0020	0281
Katuosoite		Arkeologinen mielenkiinto	pvm	Täyttäjä	
Baltzarborg		2	26.9.2000	T. Mökkönen	

Kiinteistötunnus	Kunta	Kuntanumero	Kaupunginosa	Kortteli	Tontti
89500100210001	UUSIKAUPUNKI (Nystad)	895	001	0021	0001
Katuosoite		Arkeologinen mielenkiinto	pvm	Täyttäjä	
Baltzarborg 277		2	26.9.2000	T. Mökkönen	

Kiinteistötunnus	Kunta	Kuntanumero	Kaupunginosa	Kortteli	Tontti
89500100210002	UUSIKAUPUNKI (Nystad)	895	001	0021	0002
Katuosoite		Arkeologinen mielenkiinto	pvm	Täyttäjä	
Baltzarborg 278		1	26.9.2000	T. Mökkönen	

Kiinteistötunnus	Kunta	Kuntanumero	Kaupunginosa	Kortteli	Tontti
89500100210003	UUSIKAUPUNKI (Nystad)	895	001	0021	0003
Katuosoite		Arkeologinen mielenkiinto	pvm	Täyttäjä	
Baltzarborg 276		1	26.9.2000	T. Mökkönen	

Kiinteistötunnus	Kunta	Kuntanumero	Kaupunginosa	Kortteli	Tontti
89500100220000	UUSIKAUPUNKI (Nystad)	895	001	0022	0000
Katuosoite		Arkeologinen mielenkiinto	pvm	Täyttäjä	
Vanha kirkko ja hautausmaa		1	26.9.2000	T. Mökkönen	

Kiinteistötunnus	Kunta	Kuntanumero	Kaupunginosa	Kortteli	Tontti
89500200020004	UUSIKAUPUNKI (Nystad)	895	002	0002	0004
Katuosoite		Arkeologinen mielenkiinto	pvm	Täyttäjä	
Sepänkadun ja rantakadun kulma		1	20.2.2001	T. Mökkönen	

Kiinteistötunnus	Kunta	Kuntanumero	Kaupunginosa	Kortteli	Tontti
89500200020007	UUSIKAUPUNKI (Nystad)	895	002	0002	0007
Katuosoite		Arkeologinen mielenkiinto	pvm	Täyttäjä	
Sepänkadun ja rantakadun kulma		1	26.9.2000	T. Mökkönen	

Kiinteistötunnus	Kunta	Kuntanumero	Kaupunginosa	Kortteli	Tontti
89500200020011	UUSIKAUPUNKI (Nystad)	895	002	0002	0011
Katuosoite		Arkeologinen mielenkiinto	pvm	Täyttäjä	
Koulukatu 3 tai alinenkatu 30		2	26.9.2000	T. Mökkönen	

Kiinteistötunnus	Kunta	Kuntanumero	Kaupunginosa	Kortteli	Tontti
89500200020014	UUSIKAUPUNKI (Nystad)	895	002	0002	0014
Katuosoite		Arkeologinen mielenkiinto	pvm	Täyttäjä	
Alinenkatu 28		2	26.9.2000	T. Mökkönen	

Kiinteistötunnus	Kunta	Kuntanumero	Kaupunginosa	Kortteli	Tontti
89500200030006	UUSIKAUPUNKI (Nystad)	895	002	0003	0006
Katuosoite		Arkeologinen mielenkiinto	pvm	Täyttäjä	
Alinenkatu 26 tai sepänkatu 3		1	26.9.2000	T. Mökkönen	

Kiinteistötunnus	Kunta	Kuntanumero	Kaupunginosa	Kortteli	Tontti
89500200030007	UUSIKAUPUNKI (Nystad)	895	002	0003	0007
Katuosoite		Arkeologinen mielenkiinto	pvm	Täyttäjä	
Alinenkatu 24		1	26.9.2000	T. Mökkönen	

Kiinteistötunnus	Kunta	Kuntanumero	Kaupunginosa	Kortteli	Tontti
89500200030008	UUSIKAUPUNKI (Nystad)	895	002	0003	0008
Katuosoite		Arkeologinen mielenkiinto	pvm	Täyttäjä	
Rantakatu 21		2	26.9.2000	T. Mökkönen	

Kiinteistötunnus	Kunta	Kuntanumero	Kaupunginosa	Kortteli	Tontti
89500200030009	UUSIKAUPUNKI (Nystad)	895	002	0003	0009
Katuosoite		Arkeologinen mielenkiinto	pvm	Täyttäjä	
Sepänkatu 1		2	26.9.2000	T. Mökkönen	

Kiinteistötunnus	Kunta	Kuntanumero	Kaupunginosa	Kortteli	Tontti
89500200040001	UUSIKAUPUNKI (Nystad)	895	002	0004	0001
Katuosoite		Arkeologinen mielenkiinto	pvm	Täyttäjä	
Ylinenkatu 22		1	26.9.2000	T. Mökkönen	

Kiinteistötunnus	Kunta	Kuntanumero	Kaupunginosa	Kortteli	Tontti
89500200040008	UUSIKAUPUNKI (Nystad)	895	002	0004	0008
Katuosoite		Arkeologinen mielenkiinto	pvm	Täyttäjä	
Sepänkatu 5		2	26.9.2000	T. Mökkönen	

Kiinteistötunnus	Kunta	Kuntanumero	Kaupunginosa	Kortteli	Tontti
89500200040009	UUSIKAUPUNKI (Nystad)	895	002	0004	0009
Katuosoite		Arkeologinen mielenkiinto	pvm	Täyttäjä	
Ylinenkatu 20		2	26.9.2000	T. Mökkönen	

Kiinteistötunnus	Kunta	Kuntanumero	Kaupunginosa	Kortteli	Tontti
89500200050003	UUSIKAUPUNKI (Nystad)	895	002	0005	0003
Katuosoite		Arkeologinen mielenkiinto	pvm	Täyttäjä	
Sepänkatu 8 ja ylinenkatu 24 a		2	26.9.2000	T. Mökkönen	

Kiinteistötunnus	Kunta	Kuntanumero	Kaupunginosa	Kortteli	Tontti
89500200050004	UUSIKAUPUNKI (Nystad)	895	002	0005	0004
Katuosoite		Arkeologinen mielenkiinto	pvm	Täyttäjä	
Sepänkatu 6		1	26.9.2000	T. Mökkönen	

Kiinteistötunnus	Kunta	Kuntanumero	Kaupunginosa	Kortteli	Tontti
89500200050008	UUSIKAUPUNKI (Nystad)	895	002	0005	0008
Katuosoite		Arkeologinen mielenkiinto	pvm	Täyttäjä	
Koulukatu 5		2	26.9.2000	T. Mökkönen	

Kiinteistötunnus	Kunta	Kuntanumero	Kaupunginosa	Kortteli	Tontti
89500200052003	UUSIKAUPUNKI (Nystad)	895	002	0005	2003
Katuosoite		Arkeologinen mielenkiinto	pvm	Täyttäjä	
Ylinenkatu 24 b		1	26.9.2000	T. Mökkönen	

Kiinteistötunnus	Kunta	Kuntanumero	Kaupunginosa	Kortteli	Tontti
89500200060013	UUSIKAUPUNKI (Nystad)	895	002	0006	0013
Katuosoite		Arkeologinen mielenkiinto	pvm	Täyttäjä	
Vuorikaru 10 b		1	26.9.2000	T. Mökkönen	

Kiinteistötunnus	Kunta	Kuntanumero	Kaupunginosa	Kortteli	Tontti
89500200060014	UUSIKAUPUNKI (Nystad)	895	002	0006	0014
Katuosoite		Arkeologinen mielenkiinto	pvm	Täyttäjä	
Vuorikatu 10 a		2	26.9.2000	T. Mökkönen	

Kiinteistötunnus	Kunta	Kuntanumero	Kaupunginosa	Kortteli	Tontti
89500200060015	UUSIKAUPUNKI (Nystad)	895	002	0006	0015
Katuosoite		Arkeologinen mielenkiinto	pvm	Täyttäjä	
Sepänkatu 12 a		1	26.9.2000	T. Mökkönen	

Kiinteistötunnus	Kunta	Kuntanumero	Kaupunginosa	Kortteli	Tontti
89500200060016	UUSIKAUPUNKI (Nystad)	895	002	0006	0016
Katuosoite		Arkeologinen mielenkiinto	pvm	Täyttäjä	
Sepänkatu 12 a		1	26.9.2000	T. Mökkönen	

Kiinteistötunnus	Kunta	Kuntanumero	Kaupunginosa	Kortteli	Tontti
89500200060020	UUSIKAUPUNKI (Nystad)	895	002	0006	0020
Katuosoite		Arkeologinen mielenkiinto	pvm	Täyttäjä	
Sepänkatu 10		2	26.9.2000	T. Mökkönen	

Kiinteistötunnus	Kunta	Kuntanumero	Kaupunginosa	Kortteli	Tontti
89500200060021	UUSIKAUPUNKI (Nystad)	895	002	0006	0021
Katuosoite		Arkeologinen mielenkiinto	pvm	Täyttäjä	
Ylienkatu 19		1	26.9.2000	T. Mökkönen	

Kiinteistötunnus	Kunta	Kuntanumero	Kaupunginosa	Kortteli	Tontti
89500200060022	UUSIKAUPUNKI (Nystad)	895	002	0006	0022
Katuosoite		Arkeologinen mielenkiinto	pvm	Täyttäjä	
Koulukatu 11 a		1	26.9.2000	T. Mökkönen	

Kiinteistötunnus	Kunta	Kuntanumero	Kaupunginosa	Kortteli	Tontti
89500200060023	UUSIKAUPUNKI (Nystad)	895	002	0006	0023
Katuosoite		Arkeologinen mielenkiinto	pvm	Täyttäjä	
		2	26.9.2000	T. Mökkönen	

Kiinteistötunnus	Kunta	Kuntanumero	Kaupunginosa	Kortteli	Tontti
89500200070001	UUSIKAUPUNKI (Nystad)	895	002	0007	0001
Katuosoite		Arkeologinen mielenkiinto	pvm	Täyttäjä	
Vuorikatu 8		2	26.9.2000	T. Mökkönen	

Kiinteistötunnus	Kunta	Kuntanumero	Kaupunginosa	Kortteli	Tontti
89500200070002	UUSIKAUPUNKI (Nystad)	895	002	0007	0002
Katuosoite		Arkeologinen mielenkiinto	pvm	Täyttäjä	
Ylienkatu 17		1	26.9.2000	T. Mökkönen	

Kiinteistötunnus	Kunta	Kuntanumero	Kaupunginosa	Kortteli	Tontti
89500200070010	UUSIKAUPUNKI (Nystad)	895	002	0007	0010
Katuosoite		Arkeologinen mielenkiinto	pvm	Täyttäjä	
Sepänkatu 11 a		2	26.9.2000	T. Mökkönen	

Kiinteistötunnus	Kunta	Kuntanumero	Kaupunginosa	Kortteli	Tontti
89500200070014	UUSIKAUPUNKI (Nystad)	895	002	0007	0014
Katuosoite		Arkeologinen mielenkiinto	pvm	Täyttäjä	
Vuorikatu 6 tai liljalaaksonkatu 12 b		2	26.9.2000	T. Mökkönen	

Kiinteistötunnus	Kunta	Kuntanumero	Kaupunginosa	Kortteli	Tontti
89500200070015	UUSIKAUPUNKI (Nystad)	895	002	0007	0015
Katuosoite		Arkeologinen mielenkiinto	pvm	Täyttäjä	
Liljalaaksonkatu 12 a		1	26.9.2000	T. Mökkönen	

Kiinteistötunnus	Kunta	Kuntanumero	Kaupunginosa	Kortteli	Tontti
89500200070016	UUSIKAUPUNKI (Nystad)	895	002	0007	0016
Katuosoite		Arkeologinen mielenkiinto	pvm	Täyttäjä	
Ylienkatu 15		2	26.9.2000	T. Mökkönen	

Kiinteistötunnus	Kunta	Kuntanumero	Kaupunginosa	Kortteli	Tontti
89500200070017	UUSIKAUPUNKI (Nystad)	895	002	0007	0017
Katuosoite		Arkeologinen mielenkiinto	pvm	Täyttäjä	
Ylienkatu 17 a		2	26.9.2000	T. Mökkönen	

Kiinteistötunnus	Kunta	Kuntanumero	Kaupunginosa	Kortteli	Tontti
89500200160001	UUSIKAUPUNKI (Nystad)	895	002	0016	0001
Katuosoite		Arkeologinen mielenkiinto	pvm	Täyttäjä	
Alinenkatu 34		2	26.9.2000	T. Mökkönen	

Kiinteistötunnus	Kunta	Kuntanumero	Kaupunginosa	Kortteli	Tontti
89500200170003	UUSIKAUPUNKI (Nystad)	895	002	0017	0003
Katuosoite		Arkeologinen mielenkiinto	pvm	Täyttäjä	
Alinenkatu 32		2	3.5.2001	T. Mökkönen	

Kiinteistötunnus	Kunta	Kuntanumero	Kaupunginosa	Kortteli	Tontti
89500200230000	UUSIKAUPUNKI (Nystad)	895	002	0023	0000
Katuosoite		Arkeologinen mielenkiinto	pvm	Täyttäjä	
Uusi kirkko ja kirkkopuisto		1	26.9.2000	T. Mökkönen	

Kiinteistötunnus	Kunta	Kuntanumero	Kaupunginosa	Kortteli	Tontti
89500200280002	UUSIKAUPUNKI (Nystad)	895	002	0028	0002
Katuosoite		Arkeologinen mielenkiinto	pvm	Täyttäjä	
Rauhankatu 6		2	26.9.2000	T. Mökkönen	

Kiinteistötunnus	Kunta	Kuntanumero	Kaupunginosa	Kortteli	Tontti
89500200310000	UUSIKAUPUNKI (Nystad)	895	002	0031	0000
Katuosoite		Arkeologinen mielenkiinto	pvm	Täyttäjä	
Kauppatorin itäreuna		1	26.9.2000	T. Mökkönen	

Kiinteistötunnus	Kunta	Kuntanumero	Kaupunginosa	Kortteli	Tontti
89500299020000	UUSIKAUPUNKI (Nystad)	895	002	9902	0000
Katuosoite		Arkeologinen mielenkiinto	pvm	Täyttäjä	
Kauppatori		2	26.9.2000	T. Mökkönen	

Kiinteistötunnus	Kunta	Kuntanumero	Kaupunginosa	Kortteli	Tontti
89500299030000	UUSIKAUPUNKI (Nystad)	895	002	9903	0000
Katuosoite		Arkeologinen mielenkiinto	pvm	Täyttäjä	
Rauhanpuisto		1	26.9.2000	T. Mökkönen	

Kiinteistötunnus	Kunta	Kuntanumero	Kaupunginosa	Kortteli	Tontti
89500300010002	UUSIKAUPUNKI (Nystad)	895	003	0001	0002
Katuosoite		Arkeologinen mielenkiinto	pvm	Täyttäjä	
Liijalaaksonkatu 1		2	26.9.2000	T. Mökkönen	

Kiinteistötunnus	Kunta	Kuntanumero	Kaupunginosa	Kortteli	Tontti
89500300010005	UUSIKAUPUNKI (Nystad)	895	003	0001	0005
Katuosoite		Arkeologinen mielenkiinto	pvm	Täyttäjä	
Alinenkatu 22		1	26.9.2000	T. Mökkönen	

Kiinteistötunnus	Kunta	Kuntanumero	Kaupunginosa	Kortteli	Tontti
89500300010006	UUSIKAUPUNKI (Nystad)	895	003	0001	0006
Katuosoite		Arkeologinen mielenkiinto	pvm	Täyttäjä	
Alinenkatu 20		1	26.9.2000	T. Mökkönen	

Kiinteistötunnus	Kunta	Kuntanumero	Kaupunginosa	Kortteli	Tontti
89500300010007	UUSIKAUPUNKI (Nystad)	895	003	0001	0007
Katuosoite		Arkeologinen mielenkiinto	pvm	Täyttäjä	
Rantakatu 17		2	26.9.2000	T. Mökkönen	

Kiinteistötunnus	Kunta	Kuntanumero	Kaupunginosa	Kortteli	Tontti
89500300020003	UUSIKAUPUNKI (Nystad)	895	003	0002	0003
Katuosoite		Arkeologinen mielenkiinto	pvm	Täyttäjä	
Nordströminkatu 4 ja alinenkatu 16		1	26.9.2000	T. Mökkönen	

Kiinteistötunnus	Kunta	Kuntanumero	Kaupunginosa	Kortteli	Tontti
89500300020005	UUSIKAUPUNKI (Nystad)	895	003	0002	0005
Katuosoite		Arkeologinen mielenkiinto	pvm	Täyttäjä	
Alinenkatu 18		1	26.9.2000	T. Mökkönen	

Kiinteistötunnus	Kunta	Kuntanumero	Kaupunginosa	Kortteli	Tontti
89500300020008	UUSIKAUPUNKI (Nystad)	895	003	0002	0008
Katuosoite		Arkeologinen mielenkiinto	pvm	Täyttäjä	
Rantakatu 15 ja myllykatu 1		2	26.9.2000	T. Mökkönen	

Kiinteistötunnus	Kunta	Kuntanumero	Kaupunginosa	Kortteli	Tontti
89500300020009	UUSIKAUPUNKI (Nystad)	895	003	0002	0009
Katuosoite		Arkeologinen mielenkiinto	pvm	Täyttäjä	
Rantakatu 13 b		2	26.9.2000	T. Mökkönen	

Kiinteistötunnus	Kunta	Kuntanumero	Kaupunginosa	Kortteli	Tontti
89500300020010	UUSIKAUPUNKI (Nystad)	895	003	0002	0010
Katuosoite		Arkeologinen mielenkiinto	pvm	Täyttäjä	
Rantakatu 13 a tai norströminkatu 2		2	26.9.2000	T. Mökkönen	

Kiinteistötunnus	Kunta	Kuntanumero	Kaupunginosa	Kortteli	Tontti
89500300030002	UUSIKAUPUNKI (Nystad)	895	003	0003	0002
Katuosoite		Arkeologinen mielenkiinto	pvm	Täyttäjä	
Nordströminkatu 2		2	26.9.2000	T. Mökkönen	

Kiinteistötunnus	Kunta	Kuntanumero	Kaupunginosa	Kortteli	Tontti
89500300030003	UUSIKAUPUNKI (Nystad)	895	003	0003	0003
Katuosoite		Arkeologinen mielenkiinto	pvm	Täyttäjä	
Alinenkatu 12		1	26.9.2000	T. Mökkönen	

Kiinteistötunnus	Kunta	Kuntanumero	Kaupunginosa	Kortteli	Tontti
89500300030005	UUSIKAUPUNKI (Nystad)	895	003	0003	0005
Katuosoite		Arkeologinen mielenkiinto	pvm	Täyttäjä	
Rantakatu 9		2	26.9.2000	T. Mökkönen	

Kiinteistötunnus	Kunta	Kuntanumero	Kaupunginosa	Kortteli	Tontti
89500300030007	UUSIKAUPUNKI (Nystad)	895	003	0003	0007
Katuosoite		Arkeologinen mielenkiinto	pvm	Täyttäjä	
Alinenkatu 14		2	26.9.2000	T. Mökkönen	

Kiinteistötunnus	Kunta	Kuntanumero	Kaupunginosa	Kortteli	Tontti
89500300040001	UUSIKAUPUNKI (Nystad)	895	003	0004	0001
Katuosoite		Arkeologinen mielenkiinto	pvm	Täyttäjä	
Nordströminkatu 7 tai ylinenkatu 10		1	26.9.2000	T. Mökkönen	

Kiinteistötunnus	Kunta	Kuntanumero	Kaupunginosa	Kortteli	Tontti
89500300040007	UUSIKAUPUNKI (Nystad)	895	003	0004	0007
Katuosoite		Arkeologinen mielenkiinto	pvm	Täyttäjä	
Blasieholmankatu 10 ja ylinenkatu 8		1	26.9.2000	T. Mökkönen	

Kiinteistötunnus	Kunta	Kuntanumero	Kaupunginosa	Kortteli	Tontti
89500300050001	UUSIKAUPUNKI (Nystad)	895	003	0005	0001
Katuosoite		Arkeologinen mielenkiinto	pvm	Täyttäjä	
Ylinenkatu 14 tai myllykatu 7		1	26.9.2000	T. Mökkönen	

Kiinteistötunnus	Kunta	Kuntanumero	Kaupunginosa	Kortteli	Tontti
89500300050003	UUSIKAUPUNKI (Nystad)	895	003	0005	0003
Katuosoite		Arkeologinen mielenkiinto	pvm	Täyttäjä	
Ylinenkatu 12		1	26.9.2000	T. Mökkönen	

Kiinteistötunnus	Kunta	Kuntanumero	Kaupunginosa	Kortteli	Tontti
89500300050007	UUSIKAUPUNKI (Nystad)	895	003	0005	0007
Katuosoite		Arkeologinen mielenkiinto	pvm	Täyttäjä	
Myllykatu 5 tai alinenkatu 13		1	26.9.2000	T. Mökkönen	

Kiinteistötunnus	Kunta	Kuntanumero	Kaupunginosa	Kortteli	Tontti
89500300050008	UUSIKAUPUNKI (Nystad)	895	003	0005	0008
Katuosoite		Arkeologinen mielenkiinto	pvm	Täyttäjä	
Nordströminkatu 6 tai alinenkatu 11		1	26.9.2000	T. Mökkönen	

Kiinteistötunnus	Kunta	Kuntanumero	Kaupunginosa	Kortteli	Tontti
89500300060008	UUSIKAUPUNKI (Nystad)	895	003	0006	0008
Katuosoite		Arkeologinen mielenkiinto	pvm	Täyttäjä	
Alinenkatu 17 tai liljalaaksonkatu 5		1	26.9.2000	T. Mökkönen	

Kiinteistötunnus	Kunta	Kuntanumero	Kaupunginosa	Kortteli	Tontti
89500300060009	UUSIKAUPUNKI (Nystad)	895	003	0006	0009
Katuosoite		Arkeologinen mielenkiinto	pvm	Täyttäjä	
Liljalaaksonkatu 7 tai ylinenkatu 18		1	26.9.2000	T. Mökkönen	

Kiinteistötunnus	Kunta	Kuntanumero	Kaupunginosa	Kortteli	Tontti
89500300060010	UUSIKAUPUNKI (Nystad)	895	003	0006	0010
Katuosoite		Arkeologinen mielenkiinto	pvm	Täyttäjä	
Liljalaaksonkatu 7		1	26.9.2000	T. Mökkönen	

Kiinteistötunnus	Kunta	Kuntanumero	Kaupunginosa	Kortteli	Tontti
89500300060011	UUSIKAUPUNKI (Nystad)	895	003	0006	0011
Katuosoite		Arkeologinen mielenkiinto	pvm	Täyttäjä	
Myllykatu 6 tai alinenkatu 15		1	26.9.2000	T. Mökkönen	

Kiinteistötunnus	Kunta	Kuntanumero	Kaupunginosa	Kortteli	Tontti
89500300070002	UUSIKAUPUNKI (Nystad)	895	003	0007	0002
Katuosoite		Arkeologinen mielenkiinto	pvm	Täyttäjä	
Ylinenkatu 13		2	26.9.2000	T. Mökkönen	

Kiinteistötunnus	Kunta	Kuntanumero	Kaupunginosa	Kortteli	Tontti
89500300070003	UUSIKAUPUNKI (Nystad)	895	003	0007	0003
Katuosoite		Arkeologinen mielenkiinto	pvm	Täyttäjä	
Myllykatu 12 ja vuorikatu 2		2	26.9.2000	T. Mökkönen	

Kiinteistötunnus	Kunta	Kuntanumero	Kaupunginosa	Kortteli	Tontti
89500300070011	UUSIKAUPUNKI (Nystad)	895	003	0007	0011
Katuosoite		Arkeologinen mielenkiinto	pvm	Täyttäjä	
Vuorikatu 4		2	26.9.2000	T. Mökkönen	

Kiinteistötunnus	Kunta	Kuntanumero	Kaupunginosa	Kortteli	Tontti
89500300070012	UUSIKAUPUNKI (Nystad)	895	003	0007	0012
Katuosoite		Arkeologinen mielenkiinto	pvm	Täyttäjä	
Liljalaaksonkatu 11 b		2	26.9.2000	T. Mökkönen	

Kiinteistötunnus	Kunta	Kuntanumero	Kaupunginosa	Kortteli	Tontti
89500300070016	UUSIKAUPUNKI (Nystad)	895	003	0007	0016
Katuosoite		Arkeologinen mielenkiinto	pvm	Täyttäjä	
Ylinenkatu 11		1	26.9.2000	T. Mökkönen	

Kiinteistötunnus	Kunta	Kuntanumero	Kaupunginosa	Kortteli	Tontti
89500300071001	UUSIKAUPUNKI (Nystad)	895	003	0007	1001
Katuosoite		Arkeologinen mielenkiinto	pvm	Täyttäjä	
Liljalaaksonkatu 11 a		1	26.9.2000	T. Mökkönen	

Kiinteistötunnus	Kunta	Kuntanumero	Kaupunginosa	Kortteli	Tontti
89500300080001	UUSIKAUPUNKI (Nystad)	895	003	0008	0001
Katuosoite		Arkeologinen mielenkiinto	pvm	Täyttäjä	
Myllykatu 9 ja ylinenkatu 9		1	26.9.2000	T. Mökkönen	

Kiinteistötunnus	Kunta	Kuntanumero	Kaupunginosa	Kortteli	Tontti
89500300080002	UUSIKAUPUNKI (Nystad)	895	003	0008	0002
Katuosoite		Arkeologinen mielenkiinto	pvm	Täyttäjä	
Nordströminkatu 10		2	26.9.2000	T. Mökkönen	

Kiinteistötunnus	Kunta	Kuntanumero	Kaupunginosa	Kortteli	Tontti
89500300090009	UUSIKAUPUNKI (Nystad)	895	003	0009	0009
Katuosoite		Arkeologinen mielenkiinto	pvm	Täyttäjä	
Ylinenkatu 3 b		1	26.9.2000	T. Mökkönen	

Kiinteistötunnus	Kunta	Kuntanumero	Kaupunginosa	Kortteli	Tontti
89500300090010	UUSIKAUPUNKI (Nystad)	895	003	0009	0010
Katuosoite		Arkeologinen mielenkiinto	pvm	Täyttäjä	
Ylinenkatu 3 a		1	26.9.2000	T. Mökkönen	

Kiinteistötunnus	Kunta	Kuntanumero	Kaupunginosa	Kortteli	Tontti
89500300091001	UUSIKAUPUNKI (Nystad)	895	003	0009	1001
Katuosoite		Arkeologinen mielenkiinto	pvm	Täyttäjä	
Ylinenkatu 5 a		1	26.9.2000	T. Mökkönen	

Kiinteistötunnus	Kunta	Kuntanumero	Kaupunginosa	Kortteli	Tontti
89500300092001	UUSIKAUPUNKI (Nystad)	895	003	0009	2001
Katuosoite		Arkeologinen mielenkiinto	pvm	Täyttäjä	
Ylinenkatu 5 b		1	26.9.2000	T. Mökkönen	

Kohdekuvaukset**T. Mökkönen 2001****Kiinteistötunnus** 89500100010007**Arkeologinen mielenkiinto Kohdekuvaus**

- 2 1600-luvun puolivälissä tontti on sijainnut vielä rantavyöhykkeellä ja osittain vedessä. Uudenkaupungin rauhan aikana v. 1721 tontin alue on ollut jo merenpinnan yläpuolella, mutta vain sen pohjoisimmat osat ovat olleet rakennettua aluetta. 1600-luvun karttaan ei kuitenkaan ole merkitty ranta-aittoja yms. veteen tai rantavyöhykkeelle tyypillisesti pystytettyjä rakennuksia. Todennäköisesti näitä on kuitenkin ollut olemassa. Tontin kerrostumat ovat suurimmaksi osaksi tuhoutuneet rakennustöissä. Kunnallistekniset kaivannot ovat tuhonneet vain tontin itä- ja kaakkoisreunan kerrostumia. Kerrostalon pohjois-, länsi- ja mahdollisesti myös eteläpuolella on todennäköisesti säilyneitä kerrostumia, joista on odotettavissa 1600- ja 1700-luvun rantarakenteiden jäänteitä. Tontin alue on palanut ainoastaan vuoden 1691 kaupunkipalossa.

Kiinteistötunnus 89500100010010**Arkeologinen mielenkiinto Kohdekuvaus**

- 2 Tontti pohjoisimmat osat ovat olleet rakennettua kaupunkialuetta jo Uudenkaupungin vanhimman v. 1649 kartan perusteella. Tontin kerrostumat ovat tuhoutuneet tontille rakennetun liikerakennuksen alueelta. Todennäköisesti säilynyttä aluetta on ainoastaan tontin pieni kohti Kaupunginlahtea työntyvä kieleke, jonka alueelta on mahdollista löytyä isoa vihaa ja Uudenkaupungin rauhaa (1721) vanhempia rantavyöhykkeen rakennelmia ja nuorempia rakennusten jäänteitä. Kielekkeen alueen kerrostumat ovat osittain sadevesiviemärin tuhoamia. Tontin alue on palanut ainoastaan vuoden 1691 kaupunkipalossa.

Kiinteistötunnus 89500100010012**Arkeologinen mielenkiinto Kohdekuvaus**

- 2 Vuoden 1649 kartan perusteella tontin pohjoisrajalla on ollut eteläisimmän korttelirivin reuna ja etelärajalla rantaviiva. 1600-luvulla tontilla on mahdollisesti ollut ranta-aittoja. Uudenkaupungin rauhan aikana v. 1721 koko tontin alue on jo ollut rakennettua kaupunkialuetta. Tuolloin tontilla on sijainnut kreivi Lillienstedtin asunto. Tontin sisäpihan kerrostumat ovat todennäköisesti säilyneitä. Kunnallistekniset kaivannot eivät ole häirinneet sisäpihan kerrostumia. Tontin alue on tuhoutunut ainoastaan vuoden 1691 tulipalossa.

Kiinteistötunnus 89500100010013**Arkeologinen mielenkiinto Kohdekuvaus**

- 2 Tontti alue on ollut vielä 1600-luvulla veden alla. Tontti on ollut mahdollista ottaa kaupunkirakentamisen käyttöön vasta 1700-luvulla. Ennen alueen kaavoittamista tonttimaaksi rannassa on saattanut sijaita ranta-aittoja ym. rantarakenteita. Tontin sisäpiha on todennäköisesti pääosin säilynyt. Asuinrakennukseen vedetty kunnallistekniikka ja pihan eteläpään kaivot ovat kuitenkin tuhonneet osan kerrostumista. Tontin alue on palanut vuoden 1691 tulipalossa.

Kiinteistötunnus 89500100020005

Arkeologinen mielenkiinto Kohdekuvaus

- 2 Vanhan kirkon vieressä sijaitseva tontti on ollut vielä vuoden 1649 kartan mukaan rakentamatonta korttelien ja rannan välistä aluetta. Rakennettu korttelialue on levinnyt tontin alueelle 1600-lopun 1700-luvun alun vaiheilla. Vuoden 1721 kartan perusteella tontti on ollut jo mieltei kokonaan kaavoitettua tonttialuetta. Tontin kerrostumat ovat todennäköisesti säilyneitä sisäpihan alueella. Nykyinen kunnallistekniikka ei ole häirinnyt kerrostumia. Tontin alue on todennäköisesti tuhoutunut vuoden 1691 tulipalossa.

Kiinteistötunnus 89500100020006

Arkeologinen mielenkiinto Kohdekuvaus

- 2 Vanhan kirkon viereisessä korttelissa sijaitseva tontti on ollut vielä vuoden 1649 kartan mukaan rakentamatonta korttelien ja rannan välistä aluetta. Rakennettu korttelialue on levinnyt tontin alueelle 1600-lopun 1700-luvun alun vaiheilla. Vuoden 1721 kartan perusteella tontti on ollut jo mieltei kokonaan kaavoitettua tonttialuetta. Tontin kerrostumat ovat todennäköisesti säilyneitä sisäpihan alueella. Nykyinen kunnallistekniikka ei ole häirinnyt kerrostumia. Tontin alue on todennäköisesti tuhoutunut vuoden 1691 tulipalossa.

Kiinteistötunnus 89500100020011

Arkeologinen mielenkiinto Kohdekuvaus

- 2 Vanhan kirkon viereessä sijaitseva tontti on ollut vielä vuoden 1649 kartan perusteella osin veden alla. Kaavoitettu kaupungin tonttialue on levinnyt karttojen perusteella tontille vasta 1700-luvulla Uudenkaupungin rauhan (1721) jälkeen. 1600-luvulla tontin alueella on saattanut sijaita ranta-aittoja ym. rantarakenteita. Jätevesijohdot ovat tuhonneet osittain sisäpihan kerrostumia. Muuten sisäpihan ja piharakennuksen alaiset kerrostumat ovat todennäköisesti säilyneitä. Tontin alue on mahdollisesti palanut vuoden 1691 tulipalossa.

Kiinteistötunnus 89500100020012

Arkeologinen mielenkiinto Kohdekuvaus

- 2 Vanhan kirkon viereisessä korttelissa sijaitseva tontti on ollut vielä vuoden 1649 kartan perusteella pääosin veden alla. Kaavoitettu kaupungin tonttialue on levinnyt tontille vasta 1700-luvulla Uudenkaupungin rauhan (1721) jälkeen. 1600-luvulla tontin alueella on saattanut sijaita ranta-aittoja ym. rantarakenteita. Vuoden 1721 kartassa tontille on sijoitettu yksittäinen rakennus. Jätevesijohdot ovat tuhonneet osittain rakennusten eteläpuolen ja sisäpihan kerrostumia. Muuten tontin kerrostumat ovat todennäköisesti säilyneitä. Tontin alue on mahdollisesti palanut vuoden 1691 tulipalossa.

Kiinteistötunnus 89500100030005

Arkeologinen mielenkiinto Kohdekuvaus

- 2 Tontti on vuoden 1649 kartassa kuvatulla kaupunkialueella. Kartan asemoinnin perusteella suurin osa tontista on ollut 1600-luvun puolivälissä rakentamatonta. Tuolloin kuitenkin tontin eteläisimmät osat ja länsi reuna ovat olleet osin tonttialuetta. Tontin sisäpihan alueelta on todennäköisesti löydettävissä säilyneitä kaupunkikerrostumia 1600-luvulta alkaen. Sisäpihan kerrostumia ovat osittain tuhonneet viemärikaivot ja tontin poikki vedetty viemäriinija. Tontin alue on palanut vuoden 1855 tulipalossa.

Kiinteistötunnus 89500100030006

Arkeologinen mielenkiinto Kohdekuvaus

- 2 Vuoden 1649 kartan asemoinnin perusteella tontilla on sijainnut osia neljästä eri korttelista. Tuolloin tontin keskikohdilla on sijainnut ruutuasemakaavaa vanhemman asemakaavan kahden kadun risteys. Tontin sisäpihan kerrostumat ovat todennäköisesti vain osittain säilyneitä. Kerrostumia ovat tuhonneet rakentamisen lisäksi viemärikaivot sekä viemäri- ja kaukolämpölinjat. Tontin alue on tuhoutunut vuoden 1855 tulipalossa.

Kiinteistötunnus 89500100030007

Arkeologinen mielenkiinto Kohdekuvaus

- 2 Tontin alue on ollut rakennettua kaupunkialuetta jo v. 1649 kartan perusteella. Tuolloin tontin poikki on kulkenut ruutuasemakaavaa vanhemman asemakaavan mukainen pohjois-etelä -suuntainen katulinja. Ainoastaan tontin sisäpihan kerrostumat ovat mahdollisesti säilyneitä. On kuitenkin täysin mahdollista, että tontin kerrostumat ovat tuhoutuneet jo nykyisiä rakennuksia rakennettaessa. Tontin alue on tuhoutunut vuoden 1855 tulipalossa.

Kiinteistötunnus 89500100030008

Arkeologinen mielenkiinto Kohdekuvaus

2

Tontin alue on ollut rakennettua kaupunkialuetta jo v. 1649 kartan perusteella. Tuolloin tontin poikki on kulkenut ruutuasemakaavaa vanhemman asemakaavan mukainen pohjois-etelä -suuntainen katulinja. Ainoastaan tontin sisäpihan kerrostumat ovat mahdollisesti säilyneitä. Sisäpihan kerrostumat ovat osittain sadevesi- ja jätevesiviemäreiden tuhoamia. Tontin alue on tuhoutunut vuoden 1855 tulipalossa.

Kiinteistötunnus 89500100040002

Arkeologinen mielenkiinto Kohdekuvaus

1

Tontin alue on ollut rakennettua kaupunkialuetta jo vuoden 1649 kartan perusteella. Tuolloin tontin alue oli kaupungin eteläisimmässä korttelirivissä ja sen itäreunassa kulki ruutukaavaa vanhemman asemakaavan pohjois-etelä -suuntainen katulinja. Vuoden 1649 kartan asemoinnin perusteella tuolloin rakennettu tonttialue rajautui nykyisen Alisenkadun puoleisten rakennusten pohjoispuolelle. Tontin kerrostumat ovat todennäköisesti hyvin säilyneitä. Ainoastaan talojen osittaiset kellarit sekä sadevesi- ja jätevesiviemärit ovat tuhonneet osan kerrostumista. Tontin alue ei ole tuhoutunut kaupunkipaloissa.

Kiinteistötunnus 89500100040017

Arkeologinen mielenkiinto Kohdekuvaus

1

Vuoden 1649 kartan perusteella tontin eteläreunaa pitkin on kulkenut pohjoista ja eteläistä kortteliriviä erottava itä-länsi -suuntainen katulinja. Tontin pohjoispuolisko on ollut tuolloin korttelialuetta. Ison vihan päättyessä (1721) vain tontin itäreuna on sijainnut rakennetun tontin alueella muun tontin alueen ollessa autiona. Tontin alue on ollut asutulla alueella pitkälti 1600-luvun alkupuolelta. Vaikka karttojen perusteella ei ole tiedossa, kuinka aivan 1650-luvun alussa toteutettu muutos ruutuasemakaavaan vaikutti tontin käyttöön, tontti on ollut todennäköisesti katkeamatta rakennettua kaupunkialuetta jo 1600-luvun alkupuolelta alkaen. Kerrostumat ovat luultavasti säilyneet hyvin koko tontin alueella, vaikka vesijohdot ovat aiheuttaneet häiriöitä. Tontin alue on palanut vuoden 1855 kaupunkipalossa.

Kiinteistötunnus 89500100040018

Arkeologinen mielenkiinto Kohdekuvaus

1

Tontin alue on ollut vuoden 1649 kartan perusteella ruutukaavaa vanhemman asemakaavan eteläisimmässä korttelirivissä. Tuolloin tontin pohjoispuolella on kulkenut kahta kortteliriviä erottanut itä-länsi -suuntainen katulinja. Iso vihan lopussa, vuoden 1721 kartan perusteella, tontti on ollut suurimmaksi osaksi tyhjillään. Tontin kerrostumat ovat todennäköisesti kauttaaltaan hyvin säilyneitä. Tontin alue on tuhoutunut vuoden 1855 tulipalossa.

Kiinteistötunnus 89500100040019

Arkeologinen mielenkiinto Kohdekuvaus

- 1 Tontin alueella on sijainnut vuoden 1649 kartan asemoinnin perusteella osia kahdesta korttelirivistä. Tuolloin tontin keskikohdalla on sijainnut itä-länsi -suuntainen katulinja. Tontti on ollut rakennuskäytössä myös vuoden 1721 kartan perusteella. Tontin kerrostumat ovat todennäköisesti tuhoutuneet ainoastaan asuinrakennuksen luona kellarin ja kunnallistekniikan rakentamisen yhteydessä. Muu osa tontista on luultavasti säilynyt. Tontin alue on tuhoutunut vuoden 1855 tulipalossa.

Kiinteistötunnus 89500100040020

Arkeologinen mielenkiinto Kohdekuvaus

- 1 Vuoden 1649 kartan asemoinnin perusteella ruutukaavaa vanhemman asemakaavan eteläisemmän korttelirivin tonttialue on yletynyt nykyisen tontin eteläpäättyyn asti. Tuolloin suurin osa nykyisen tontin alueesta on ollut katualuetta. Tontin alue on ollut rakennettua kaupunkialuetta myös vuoden 1721 kartan perusteella. Tontin kerrostumat ovat todennäköisesti säilyneitä. Kerrostumat ovat kuitenkin todennäköisesti tuhoutuneet Pohjoistullikadulta rakennusten väliin vedetyn jätevesiviemäri yms. kaivantojen ja osittain rakennusten pohjien alueelta. Tontin alue on tuhoutunut vuoden 1855 tulipalossa

Kiinteistötunnus 89500100040023

Arkeologinen mielenkiinto Kohdekuvaus

- 1 Tontin alueella on sijainnut vuoden 1649 kartan asemoinnin perusteella ruutukaavaa edeltäneen asemakaavan eteläisen korttelin tontteja. Tontin alue on ollut rakennettua kaupunkialuetta myös Iso vihan päättyessä v. 1721. Tontin kerrostumat ovat tuhoutuneet modernin asuinrakennuksen alueelta, mutta sisäpihan alue todennäköisesti säilynyt. Vuoden 1855 tulipalo on saattanut ulottua osittain tontin pohjoisiin osiin.

Kiinteistötunnus 89500100040024

Arkeologinen mielenkiinto Kohdekuvaus

- 1 Tontin alueella on ollut vuoden 1649 kartan asemoinnin perusteella osia kahdesta ruutukaavaa edeltäneen asemakaavan eteläisemmän korttelirivin alueesta. Tuolloin tontin keskikohdilla on kulkenut kortteleita erottava pohjois-etelä -suuntainen katulinja. Tontin alue on ollut kaavoitettua tonttialuetta myös vuoden 1721 kartan perusteella. Tontin kerrostumat ovat tuhoutuneet osittain talon alla. Sisäpihan kerrostumat ovat todennäköisesti pääosin säilyneitä - ainoastaan talon pohjoispuolitse vedetty kunnallistekniikka on tuhonnut piha-alueen kerrostumia. Vuoden 1855 tulipalo on saattanut yltää tontin pohjoisiin osiin.

Kiinteistötunnus 89500100050001

Arkeologinen mielenkiinto Kohdekuvaus

- 1 Tontti sijaitsee vuoden 1649 kartan asemoinnin perusteella aivan silloisen rakennetun kaupunkilueen länsireunalla. Tuolloin tontin pohjoisosassa on kulkenut pohjoista ja eteläistä kortteliriviä erottanut itä-länsi -suuntainen katulinja. Tontin pohjoisreunalla on sijainnut osia pohjoisemmasta korttelirivistä. Suurin osa nykyisen tontin alueesta on kuitenkin ollut eteläistä kortteliriviä. Iso vihan päättymisen aikaa (1721) kuvaavan kartan perusteella tontin alue on ollut autiona. Tontin kerrostumat ovat todennäköisesti hyvin säilyneitä, varsinkin suuren pihan alueella. Piha-alueen kerrostumia ovat osittain tuhonnettu pihan poikki kulkeva käytöstäpoistettu viemäriin ja sekä pihan länsireunalle sijoitettu sadevesikaivo. Vuoden 1855 tulipalon alue on pääosin tontin pohjoispuolella.

Kiinteistötunnus 89500100050017

Arkeologinen mielenkiinto Kohdekuvaus

- 2 Vuoden 1649 kartan asemoinnin perusteella tontin pohjoisosan alueella on ollut ruutukaavaa edeltäneen asemakaavan eteläisemmän tonttirivin eteläosa. Myös Iso vihan päättyessä vuoden 1721 tilannetta kuvaavan kartan perusteella tontilla on sijainnut kaavoitettu tonttialue. Tontilla sijaitsevan kerrostalon rakentamisen yhteydessä tontin eteläisin osa on todennäköisesti täysin tuhoutunut. Tontin pohjoisosa on kuitenkin todennäköisesti pääosin säilynyt. Tontin alue ei ole tuhoutunut kaupunkialueissa.

Kiinteistötunnus 89500100050018

Arkeologinen mielenkiinto Kohdekuvaus

- 1 Tontin alue on ollut vielä v. 1649 kartan perusteella rakentamatonta kaupunkialuetta. Vuoden 1721 tilannetta kuvaavassa kartassa tontin alue on ollut suurimmaksi osaksi tonttialuetta. 1600-luvun puolivälissä tehtyä asemakaavan regulointisuunnitelmaa toteutettiin yleisesti jo 1650-luvulla, joten on todennäköistä että tontin alue on otettu rakennuskäyttöön jo 1600-luvun loppupuolella. Rakentamisen ja kunnallistekniikan aiheuttamia pieniä tuhoja lukuunottamatta tontin kerrostumat ovat todennäköisesti hyvin säilyneitä. Tontin alue ei ole tuhoutunut kaupunkialueissa.

Kiinteistötunnus 89500100050019

Arkeologinen mielenkiinto Kohdekuvaus

- 1 Vuoden 1649 kartassa tontin pohjoisreunalla on sijainnut vanhan asemakaavan eteläisemmän korttelirivin eteläreuna. Vuoden 1721 tilannetta kuvaavassa kartassa tontin alue on ollut suurimmaksi osaksi tonttialuetta. 1600-luvun puolivälissä tehtyä asemakaavan regulointisuunnitelmaa toteutettiin yleisesti jo 1650-luvulla, joten on todennäköistä että koko tontin alue on otettu rakennuskäyttöön jo 1600-luvun loppupuolella. Tontin eteläinen puolisko on todennäköisesti modernin ihmistoiminnan tuhoamaa, mutta tontin pohjoispuoliskon kerrostumat ovat luultavasti säilyneet. Tontin pihan kerrostumia on tuhonnut sisäpihalle vedetty käytöstä poistettu viemäriputkilinja. Tontin alue ei ole tuhoutunut kaupunkipaloissa.

Kiinteistötunnus 89500100050023

Arkeologinen mielenkiinto Kohdekuvaus

- 1 Tontti sijaitsee vuoden 1649 kartan asemoinnin perusteella ruutukaavaa edeltäneen asemakaavan eteläisessä korttelirivissä. Tuolloin tontin itäreunaa pitkin kulki kahta korttelia erottava pohjois-etelä -suuntainen katulinja ja tontin pohjoisosassa kulki pohjoista ja eteläistä kortteliriviä erottava itä-länsi -suuntainen katulinja. Ison vihan päättyessä v. 1721 tontin alue oli autiona. Tontti on ollut kaikella todennäköisyydellä rakennettua aluetta koko 1600-luvun jälkipuoliskon ja sen autioituminen on tapahtunut luultavasti vasta ison vihan aikana (1713-1721). Tontin kerrostumat ovat todennäköisesti hyvin säilyneitä. Piha-alueen poikki kulkee käytöstäpoistettu viemäriputkilinja. Alueen pohjoisosassa on tuhoutunut vuoden 1855 tulipalossa.

Kiinteistötunnus 89500100050024

Arkeologinen mielenkiinto Kohdekuvaus

- 1 Tontin alue on vuoden 1649 kartan asemoinnin perusteella suurimmaksi osaksi ruutukaavaa edeltäneen asemakaavan pohjoista ja eteläistä kortteliriviä erottanut itä-länsi -suuntaista katulinjaa. Tontin pohjois ja etelä reunoilla on pieniä osia kortteleista. Ison vihan päättyessä v. 1721 tontin alue oli autiona. Tontti on ollut kaikella todennäköisyydellä rakennettua aluetta koko 1600-luvun jälkipuoliskon ja sen autioituminen on tapahtunut luultavasti vasta ison vihan aikana (1713-1721). Tontin kerrostumat ovat todennäköisesti hyvin säilyneitä. Kunnallistekniset kaivannot ovat häirinneet tontin kaakkoiskulman kerroksia. Tontin alue on palanut vuoden 1855 tulipalossa.

Kiinteistötunnus 89500100050025

Arkeologinen mielenkiinto Kohdekuvaus

- 1 Vuoden 1649 kartan asemoinnin perusteella tontin alueella on sijainnut ruutukaavaa edeltäneen asemakaavan eteläisen korttelirivin tontteja. Uudenkaupungin rauhan aikaan tontin alue on ollut autiona. Tontin alue on kuitenkin todennäköisesti ollut 1600-luvun jälkipuoliskolla rakennettua aluetta ja autioitunut vasta Ison vihan aikana (1713-1721). Rakentaminen ja kunnallistekniset kaivannot ovat tuhonneet osittain tontin kerroksia. Vuoden 1855 kaupunkipalon alue rajautuu tontin pohjoispuolelle.

Kiinteistötunnus 89500100080001

Arkeologinen mielenkiinto Kohdekuvaus

- 2 Vuoden 1649 kartan asemoinnin perusteella tontti ei ole ollut vielä tonttialuetta. Tuolloin tulliaita on kulkenut tontin poikki, joten vain osa tontista on kuulunut varsinaiseen kaupunkialueeseen. Vuoden 1721 tilannetta kuvaavassa kartassa koko nykyisen kortteli nro kahdeksan alue on ollut autiona. Olemassa olevien karttojen perusteella ei ole mahdollista selvittää, onko tontin alue ollut rakennettua kaupunkialuetta 1600-luvun jälkipuoliskolla ja aivan 1700-luvun alussa. Tontti sijaitsee jo 1649 regulointosuunnitelmassa esitetyn korttelin alueella, mutta alueen ottamisesta rakennuskäyttöön ei ole täyttä varmuutta. Tontin alue on rakennettu viimeistään 1700-luvun jälkipuoliskolla. Tontin kerrostumat ovat todennäköisesti suhteellisen hyvin säilyneitä. Pihan läpi kulkee tontin itäpäässä käytöstä poistettu viemäriinija. Tontin alue on tuhoutunut v. 1855 tulipalossa.

Kiinteistötunnus 89500100080013

Arkeologinen mielenkiinto Kohdekuvaus

- 2 Vuoden 1649 kartan asemoinnin perusteella tontti ei ole ollut vielä tonttialuetta. Tuolloin tulliaita on kulkenut tontin poikki, joten vain osa tontista on kuulunut varsinaiseen kaupunkialueeseen. Vuoden 1721 tilannetta kuvaavassa kartassa koko nykyisen kortteli nro kahdeksan alue on ollut autiona. Olemassa olevien karttojen perusteella ei ole mahdollista selvittää, onko tontin alue ollut rakennettua kaupunkialuetta 1600-luvun jälkipuoliskolla ja aivan 1700-luvun alussa. Tontti sijaitsee jo 1649 regulointosuunnitelmassa esitetyn korttelin alueella, mutta alueen ottamisesta rakennuskäyttöön ei ole täyttä varmuutta. Tontin alue on rakennettu viimeistään 1700-luvun puolivälin tienoilla. Tontin kerrostumat ovat todennäköisesti suhteellisen hyvin säilyneitä. Pihan läpi kulkee käytöstä poistettu viemäriinija. Tontin alue on tuhoutunut v. 1855 tulipalossa.

Kiinteistötunnus 89500100080015

Arkeologinen mielenkiinto Kohdekuvaus

1

Tontti sijaitsee aivan vuoden 1649 kartassa kuvatun kaupungin länsilaidalla. Kartan asemoinnin perusteella tontilla alueella on tuolloin sijainnut ruutukaavaa edeltäneen asemakaavan pohjoisemman korttelirivin läntisimmän korttelin tontteja. Vuoden 1721 tilannetta kuvaavassa kartassa koko nykyisen kortteli nro kahdeksan alue on ollut autiona. Olemassa olevien karttojen perusteella ei ole mahdollista selvittää, kuinka 1650-luvulla aloitettu asemakaavan regulointi on vaikuttanut tontin alueen kehitykseen - onko tontin alue ollut rakennettua kaupunkialuetta 1600-luvun jälkipuoliskolla ja aivan 1700-luvun alussa. Tontti sijaitsee jo 1649 regulointisuunnitelmassa esitetyn korttelin alueella, mutta alueen ottamisesta rakennuskäyttöön ei ole täyttä varmuutta. Tontin alue on rakennettu viimeistään ison vihan jälkeen 1700-luvun alkupuolella. On kuitenkin hyvin todennäköistä että tontin alue on ollut rakennettua tonttialuetta jo 1600-luvun loppupuolella. Tontin kerrostumat ovat todennäköisesti hyvin säilyneitä, edes kunnallistekniset kaivannot eivät ole niitä tuhonneet. Tontin alue on tuhoutunut vuoden 1855 tulipalossa.

Kiinteistötunnus

89500100080016

Arkeologinen mielenkiinto Kohdekuvaus

2

Tontti on sijainnut v. 1649 kartan perusteella aivan tuolloisen rakennetun kaupunkialueen pohjoislaidalla. Tontin eteläisen puoliskon alueella sijaitsee ruutukaavaa vanhemman asemakaavan pohjoisemman korttelirivin tonttialuetta. Vuoden 1721 tilannetta kuvaavassa kartassa koko nykyisen kortteli nro kahdeksan alue on ollut autiona. Olemassa olevien karttojen perusteella ei ole mahdollista selvittää, kuinka 1650-luvulla aloitettu asemakaavan regulointi on vaikuttanut tontin alueen kehitykseen - onko tontin alue ollut rakennettua kaupunkialuetta 1600-luvun jälkipuoliskolla ja aivan 1700-luvun alussa. Tontti sijaitsee jo 1649 regulointisuunnitelmassa esitetyn korttelin alueella, mutta alueen ottamisesta rakennuskäyttöön ei ole täyttä varmuutta. Tontin alue on rakennettu viimeistään ison vihan jälkeen 1700-luvun alkupuolella. On kuitenkin hyvin todennäköistä että tontin alue on ollut rakennettua tonttialuetta jo 1600-luvun loppupuolella. Tontin eteläpuoliskon kerrostumat ovat tuhoutuneet uudisrakennuksen alueelta, mutta tontin pohjoispuoliskon piha-alue on todennäköisesti kerrostumiltaan säilynyt. Sisäpihan pellosta on löytynyt lasia ja liitupiipun katkelmia, jotka ovat tallessa omistajalla. Vaikka tontin alue on palanut vuoden 1855 tulipalossa, ei tontilla omistajan mukaan havaittu voimakkaita palokerroksia taloa rakennettaessa.

Kiinteistötunnus

89500100080017

Arkeologinen mielenkiinto Kohdekuvaus

2

Vuoden 1649 kartan asemoinnin perusteella tontti sijaitsi tulliaidan sisäpuolella, mutta ei ollut vielä kuitenkaan tonttialuetta. Vuoden 1721 tilannetta kuvaavassa kartassa koko nykyisen kortteli nro kahdeksan alue on ollut autiona. Olemassa olevien karttojen perusteella ei ole mahdollista selvittää, onko tontin alue ollut rakennettua kaupunkialuetta 1600-luvun jälkipuoliskolla ja aivan 1700-luvun alussa. Tontti sijaitsee jo 1649 regulointisuunnitelmassa esitetyn korttelin alueella, mutta alueen ottamisesta rakennuskäyttöön ei ole täyttä varmuutta. Tontin alue on rakennettu viimeistään 1700-luvun jälkipuoliskolla. Pihan kerrostumat ovat todennäköisesti säilyneitä. Tontin alue on palanut vuoden 1855 tulipalossa.

Kiinteistötunnus

89500100080018

Arkeologinen mielenkiinto Kohdekuvaus

2

Vuoden 1649 kartan asemoinnin perusteella tontti sijaitsi tulliaidan sisäpuolella, mutta ei ollut vielä kuitenkaan tonttialuetta. Vuoden 1721 tilannetta kuvaavassa kartassa koko nykyisen kortteli nro kahdeksan alue on ollut autiona. Olemassa olevien karttojen perusteella ei ole mahdollista selvittää, onko tontin alue ollut rakennettua kaupunkialuetta 1600-luvun jälkipuoliskolla ja aivan 1700-luvun alussa. Tontti sijaitsee jo 1649 regulointisuunnitelmassa esitetyn korttelin alueella, mutta alueen ottamisesta rakennuskäyttöön ei ole täyttä varmuutta. Tontin alue on rakennettu viimeistään 1700-luvun jälkipuoliskolla. Pihan kerrostumat ovat todennäköisesti säilyneitä. Tontin alue on palanut vuoden 1855 tulipalossa.

Kiinteistötunnus

89500100080019

Arkeologinen mielenkiinto Kohdekuvaus

2

Vuoden 1649 kartan asemoinnin perusteella tontti sijaitsi tulliaidan sisäpuolella, mutta ei ollut vielä kuitenkaan tonttialuetta. Vuoden 1721 tilannetta kuvaavassa kartassa koko nykyisen kortteli nro kahdeksan alue on ollut autiona. Olemassa olevien karttojen perusteella ei ole mahdollista selvittää, onko tontin alue ollut rakennettua kaupunkialuetta 1600-luvun jälkipuoliskolla ja aivan 1700-luvun alussa. Tontti sijaitsee jo 1649 regulointisuunnitelmassa esitetyn korttelin alueella, mutta alueen ottamisesta rakennuskäyttöön ei ole täyttä varmuutta. Tontin alue on rakennettu viimeistään 1700-luvun jälkipuoliskolla. Tontin kerrostumat ovat todennäköisesti suhteellisen hyvin säilyneitä. Tontin alue on palanut vuoden 1855 tulipalossa.

Kiinteistötunnus

89500100080020

Arkeologinen mielenkiinto Kohdekuvaus

1

Tontti on sijainnut v. 1649 kartan perusteella aivan tuolloisen rakennetun kaupunkialueen pohjoislaidalla. Tontin alueella sijaitsi ruutukaavaa vanhemman asemakaavan pohjoisemman korttelirivin tonttialuetta. Tuolloin tontin itäreunalla kulki pohjois-etelä - suuntainen katu. Vuoden 1721 tilannetta kuvaavassa kartassa koko nykyisen kortteli nro kahdeksan alue on ollut autiona. Olemassa olevien karttojen perusteella ei ole mahdollista selvittää, kuinka 1650-luvulla aloitettu asemakaavan regulointi on vaikuttanut tontin alueen kehitykseen - onko tontin alue ollut rakennettua kaupunkialuetta 1600-luvun jälkipuoliskolla ja aivan 1700-luvun alussa. Tontti sijaitsee jo 1649 regulointisuunnitelmassa esitetyn korttelin alueella, mutta alueen ottamisesta rakennuskäyttöön ei ole täyttä varmuutta. Tontin alue on rakennettu uudestaan viimeistään ison vihan jälkeen 1700-luvun alkupuolella. On kuitenkin hyvin todennäköistä että tontin alue on ollut rakennettua tonttialuetta jo 1600-luvun loppupuolella. Pihan perrällä sijaitsevaa ulkorakennukseen pihan poikki vedetty viemäriin ja häirinyt osittain tontin kerrostumia. Muuten kerrostumat ovat todennäköisesti säilyneitä. Tontti on palanut vuoden 1855 tulipalossa. Tontin länsireunan rakentamaton alue on muisto palokujasta.

Kiinteistötunnus 89500100080021

Arkeologinen mielenkiinto Kohdekuvaus

1

Tontti on sijainnut v. 1649 kartan perusteella aivan tuolloisen rakennetun kaupunkialueen pohjoislaidalla. Tontin alueella sijaitsi ruutukaavaa vanhemman asemakaavan pohjoisemman korttelirivin tonttialuetta. Tuolloin tontin itäreunalla kulki pohjois-etelä - suuntainen katu. Vuoden 1721 tilannetta kuvaavassa kartassa koko nykyisen kortteli nro kahdeksan alue on ollut autiona. Olemassa olevien karttojen perusteella ei ole mahdollista selvittää, kuinka 1650-luvulla aloitettu asemakaavan regulointi on vaikuttanut tontin alueen kehitykseen - onko tontin alue ollut rakennettua kaupunkialuetta 1600-luvun jälkipuoliskolla ja aivan 1700-luvun alussa. Tontti sijaitsee jo 1649 regulointisuunnitelmassa esitetyn korttelin alueella, mutta alueen ottamisesta rakennuskäyttöön ei ole täyttä varmuutta. Tontin alue on rakennettu viimeistään ison vihan jälkeen 1700-luvun alkupuolella. On kuitenkin hyvin todennäköistä että tontin alue on ollut rakennettua tonttialuetta jo 1600-luvun loppupuolella. Kunnallsitekniset kaivannot eivät ole tuhonneet tontin todennäköisesti hyvin säilyneitä kerrostumia. Tontin alue on palanut vuoden 1855 tulipalossa.

Kiinteistötunnus 89500100090001

Arkeologinen mielenkiinto Kohdekuvaus

- 2 Vuoden 1649 kartan asemoinnin perusteella tontti on sijainnut tulliaidan sisäpuolella, mutta on ollut vielä rakentamatonta aluetta. Uudenkaupungin rauhaa solmittaessa v. 1721 korttelin Vuorikadun puoleiset tontit olivat rakentamattomia. Olemassa olevien karttojen perusteella ei ole mahdollista selvittää, kuinka 1650-luvulla aloitettu asemakaavan regulointi on vaikuttanut tontin alueen kehitykseen - onko tontin alue ollut rakennettua kaupunkialuetta 1600-luvun jälkipuoliskolla ja aivan 1700-luvun alussa. Tontti sijaitsee jo 1649 regulointisuunnitelmassa esitetyn korttelin alueella, mutta alueen ottamisesta rakennuskäyttöön ei ole täyttä varmuutta. Tontin alue on rakennettu viimeistään ison vihan jälkeen 1700-luvun alkupuolella. Kunnallistekniset kaivannot ovat tuhonneet osaa tontin luonaisosan kerrostumista. Tontin alue on palanut vuoden 1855 kaupunkipalossa. Peruskallio on tontilla osittain näkyvissä, joten tontin kerrostumat ovat oletettavasti paikoin hyvinkin ohuita.

Kiinteistötunnus 89500100090015

Arkeologinen mielenkiinto Kohdekuvaus

- 2 Vuoden 1649 kartan asemoinnin perusteella tontti on sijainnut tulliaidan sisäpuolella, mutta on ollut vielä rakentamatonta aluetta. Uudenkaupungin rauhaa solmittaessa v. 1721 korttelin Vuorikadun puoleiset tontit olivat rakentamattomia. Olemassa olevien karttojen perusteella ei ole mahdollista selvittää, kuinka 1650-luvulla aloitettu asemakaavan regulointi on vaikuttanut tontin alueen kehitykseen - onko tontin alue ollut rakennettua kaupunkialuetta 1600-luvun jälkipuoliskolla ja aivan 1700-luvun alussa. Tontti sijaitsee jo 1649 regulointisuunnitelmassa esitetyn korttelin alueella, mutta alueen ottamisesta rakennuskäyttöön ei ole täyttä varmuutta. Tontin alue on rakennettu viimeistään ison vihan jälkeen 1700-luvun alkupuolella. Tontin rakennuskanta on modernia, joten ainoastaan piha-alueen kerrostumat ovat todennäköisesti säilyneet. Pihan kerrostumia on osaltaan tuhonnut sadevesiviemärit ja -kaivot. Tontin alue on tuhoutunut vuoden 1855 kaupunkipalossa.

Kiinteistötunnus 89500100090016

Arkeologinen mielenkiinto Kohdekuvaus

- 1 Vuoden 1649 kartan asemoinnin perusteella tontti on sijainnut tulliaidan sisäpuolella, mutta on ollut vielä rakentamatonta aluetta. Uudenkaupungin rauhaa solmittaessa v. 1721 tontti on ollut autiona. Olemassa olevien karttojen perusteella ei ole mahdollista selvittää, kuinka 1650-luvulla aloitettu asemakaavan regulointi on vaikuttanut tontin alueen kehitykseen - onko tontin alue ollut rakennettua kaupunkialuetta 1600-luvun jälkipuoliskolla ja aivan 1700-luvun alussa. Tontti sijaitsee jo 1649 regulointisuunnitelmassa esitetyn korttelin alueella, mutta alueen ottamisesta rakennuskäyttöön ei ole täyttä varmuutta. Tontin alue on rakennettu viimeistä ison vihan jälkeen 1700-luvun alkupuolella, mutta korttelin Ylisen kadun puoleiset tontit ovat luultavasti olleet rakennettuina jo ennen isoa vihaa. Kunnallistekniset kaivannot eivät ole tuhonneet tontin kerrostumia. Tontin alue on todennäköisesti hyvin säilynyttä. Alue on palanut vuoden 1855 kaupunkipalossa.

Kiinteistötunnus 89500100090017

Arkeologinen mielenkiinto Kohdekuvaus

- 1 Tontin lounaisosa on ollut vuoden 1649 kartan asemoinnin perusteella kaavoitettua tonttialuetta. 1650-luvun alussa toteutettiin Uudenkaupungin asemakaavaudistus epäsäännöllisestä ruutuasemakaavaksi. Kartta aineiston pohjalta ei löydy tietoja tontin rakennusvaiheista vuosien 1650 ja 1721 väliseltä ajalta. Uudenkaupungin rauhan aikana 1721 tontti on ollut autiona, kuten useat muutkin tontit Ison vihan päättyessä. On todennäköistä, että tontin alue on ollut rakennettua kaupunkialuetta ennen Isoa vihaa vuosien 1650-1713 välisenä aikana. Koko tontin alue on kaavoitettu tonttimaaksi viimeistä Ison vihan jälkeen 1700-luvun alkupuoliskolla. Viemäröinti on vedetty tontille Kirkkokadun puolelta. Tontin kerrostumat ovat todennäköisesti hyvin säilyneitä. Alue on palanut vuoden 1855 kaupunkipalossa.

Kiinteistötunnus 89500100090019

Arkeologinen mielenkiinto Kohdekuvaus

- 1 Vuoden 1649 kartan asemoinnin perusteella tontti on sijainnut tulliaidan sisäpuolella rakennettujen alueiden välisellä tyhjällä laajalla alueella. 1650-luvun alussa toteutettiin Uudenkaupungin asemakaavaudistus epäsäännöllisestä ruutuasemakaavaksi. Kartta aineiston pohjalta ei löydy tietoja tontin rakennusvaiheista vuosien 1650 ja 1721 väliseltä ajalta. Uudenkaupungin rauhan aikana 1721 tontti on kaavoitettua tonttimaata. On todennäköistä, että tontin alue on ollut rakennettua kaupunkialuetta myös ennen Isoa vihaa vuosien 1650-1713 välisenä aikana. Kunnallistekniset kaivannot ovat häirinneet osaa kerrostumista talon pohjoispuolella. Tontin länsireunan tyhjä alue on muistona 1800-luvun palokujasta. Tontin alue on palanut vuoden 1855 kaupunkipalossa.

Kiinteistötunnus 89500100091002

Arkeologinen mielenkiinto Kohdekuvaus

1

Vuoden 1649 kartan asemoinnin perusteella tontti on sijainnut tulliaidan sisäpuolella rakennettujen alueiden välisellä tyhjällä laajalla alueella. 1650-luvun alussa toteutettiin Uudenkaupungin asemakaavauudistus epäsäännöllisestä ruutuasemakaavaksi. Kartta-aineiston pohjalta ei löydy tietoja tontin rakennusvaiheista vuosien 1650 ja 1721 väliseltä ajalta. Uudenkaupungin rauhan aikana 1721 tontin itäosa on kuulunut kaavoitettuun tonttialueeseen. On todennäköistä, että tontin alue on ollut rakennettua kaupunkialuetta myös ennen Isoa vihaa vuosien 1650-1713 välisenä aikana. Tontin kerrostumat ovat todennäköisesti hyvin säilyneitä. Kunnallistekniikka on vedetty Yliseltäkadulta talon länsipäättyyn. Tontin alue on palanut vuoden 1855 kaupunkipalossa.

Kiinteistötunnus

89500100100008

Arkeologinen mielenkiinto Kohdekuvaus

1

Vuoden 1649 kartan asemoinnin perusteella tontti on sijainnut tulliaidan sisäpuolella, mutta on ollut vielä rakentamatonta aluetta. Vuoden 1721 tilannetta kuvaavassa kartassa nykyisen kerrostalon alle jäänyt tontin itäreuna on ollut tonttialuetta. Karttojen perusteella ei ole mahdollista seurata tontin rakennuskannan 1600-luvun loppupuoliskon ja 1700-luvun alun kehitystä. On kuitenkin mahdollista, että tontti on ollut rakennettua kaupunkialuetta ennen Ison vihan alkua (1713). Tonttialue on otettu rakennuskäyttöön todennäköisesti viimeistään 1750-lukuun mennessä. Alueen kerrostumat ovat tuhoutuneet kerrostalon alta, mutta sisäpiha kerrostumat ovat todennäköisesti säilyneitä. Kunnallistekniikka on vedetty kerrostalon eteläpäädyyn ja länsireunan seinustaa myötäillen. Tontin alue on tuhoutunut vuoden 1855 tulipalossa.

Kiinteistötunnus

89500100100014

Arkeologinen mielenkiinto Kohdekuvaus

2

Tonttialueella on sijainnut vuoden 1649 kartan asemoinnin perusteella ruutukaavaa vanhemman asemakaavan tontteja. Ison vihan päättyessä 1721 tontin alue oli autiona. Asemakaava reguloinnin vaikutukset tontin rakennuskäyttöön eivät selviä vanhoista kartoista. On kuitenkin todennäköistä, että tontin alue on ollut rakennettua kaupunkialuetta 1600-luvun loppupuolella ja aivan 1700-luvun alussa. Tontin keski- ja pohjoisosan kerrostumat ovat tuhoutuneet modernin rakentamisen myötä. Piha-alueen ja vanhojen puutalojen alaiset kerrostumat ovat todennäköisesti osittain säilyneitä. Kunnallistekniset kaivannot ovat tuhonneet osittain sisäpihan kerrostumia. Tontin alue on palanut vuoden 1855 kaupunkipalossa.

Kiinteistötunnus

89500100100015

Arkeologinen mielenkiinto Kohdekuvaus

- 1 Tonttialueella on sijainnut vuoden 1649 kartan asemoinnin perusteella ruutukaavaa vanhemman asemakaavan tontteja. Vuoden 1721 tilannetta kuvaavassa kartassa tontin koillisnurkkaus on ollut tonttialuetta. Kartta-aineiston pohjalta ei löydy tietoja tontin rakennusvaiheista vuosien 1650 ja 1721 väliseltä ajalta, mutta tontti on kuitenkin todennäköisesti ollut rakennettua kaupunkialuetta ennen Ison vihan alkua (1713). Tontin tiilirakennusten alaiset kerrostumat ovat luultavasti tuhoutuneet. Muun tonttialueen kerrostumat ovat todennäköisesti hyvin säilyneitä. Vesijohdot ja viemäröinti on vedetty tontille Ylisenkadun puolelta. Kaukolämpö on vedetty tontille Rauhankadun puolelta. Tontin kerrostumat ovat Kirkkopuiston ohella Kauppatorin ympäristön parhaiten säilynyttä aluetta. Alue on palanut vuoden 1855 kaupunkipalossa.

Kiinteistötunnus 89500100110019

Arkeologinen mielenkiinto Kohdekuvaus

- 2 Tontin alue on vuoden 1649 kartan epäsäännöllisen asemakaavan korttelialueen ulkopuolella. Tontti on myös samassa kartassa esitetyn regulointisuunnitelman korttelialueen ulkopuolella. Kuitenkin vuoden 1721 kartassa tontin eteläosiin on merkitty tonttialue. Asuttu alue levisi ensimmäisen kaupunginosan korttelin nro yksitoista alueelle laajemmin vasta Ison vihan jälkeen. Tontin kerrostumat ovat todennäköisesti säilyneitä.

Kiinteistötunnus 89500100110020

Arkeologinen mielenkiinto Kohdekuvaus

- 2 Tontin alue on vuoden 1649 kartan epäsäännöllisen asemakaavan korttelialueen ulkopuolella. Tontti on myös samassa kartassa esitetyn regulointisuunnitelman korttelialueen ulkopuolella. Kuitenkin vuoden 1721 kartassa tontin itäosiin on merkitty tonttialue. Asuttu alue levisi ensimmäisen kaupunginosan korttelin nro yksitoista alueelle laajemmin vasta Ison vihan jälkeen. Tontin kerrostumat ovat todennäköisesti säilyneitä.

Kiinteistötunnus 89500100200281

Arkeologinen mielenkiinto Kohdekuvaus

- 2 Tontin alueesta on tullut kaavoitettua tonttimaata vasta 1700-loppupuolella (ks. kartta vuodelta 1796). Tontti sijaitsee Vallimäen eteläreunalla Rantakadun varrella. Tontin kerrostumat ovat oletettavasti hyvin ohuita ja säilyneitä. Kunnallistekniikka on vedetty taloihin idästä. Tontin alue ei ole palanut kaupunkipaloissa.

Kiinteistötunnus 89500100210001

Arkeologinen mielenkiinto Kohdekuvaus

- 2 Tontti sijaistee Vanhan kirkon ja Vallimäen välisellä alueella, joka on kaavoitettu tonteiksi todennäköisesti vasta 1700-luvulla. Tontin kerrostumat ovat oletettavasti hyvin ohuita ja säilyneitä. Tontin alue ei ole palanut kaupunkipaloissa.

Kiinteistötunnus 89500100210002

Arkeologinen mielenkiinto Kohdekuvaus

- 1 Tontti sijaistee Vanhan kirkon ja Vallimäen välisellä alueella, joka on kaavoitettu tonteiksi todennäköisesti vasta 1700-luvulla. Vuoden 1721 kartassa kyseiseltä alueelta ainoastaan tämän tontin alue on merkittynä tontiksi. Tontin kerrostumat ovat todennäköisesti hyvin säilyneitä. Kunnallistekniikka on vedetty taloihin kirkon puoleiselta reunalta. Tontin alue ei ole palanut kaupunkipaloissa.

Kiinteistötunnus 89500100210003

Arkeologinen mielenkiinto Kohdekuvaus

- 2 Tontti sijaistee Vanhan kirkon ja Vallimäen välisellä alueella, joka on kaavoitettu tonteiksi todennäköisesti vasta 1700-luvulla. Vuoden 1796 kartassa tontin alue on tonttimaata. Tontin kerrostumat ovat todennäköisesti hyvin säilyneitä. Kunnallistekniikka on vedetty taloihin kirkon puolelta. Tontin alue ei ole palanut kaupunkipaloissa.

Kiinteistötunnus 89500100220000

Arkeologinen mielenkiinto Kohdekuvaus

- 1 Uudenkaupungin Vanha kirkko rakennettiin vuosien 1623-1629 välisenä aikana. Tuolloin harmaakivikirkko sijaitsi aivan rannan tuntumassa, mikä aiheutti vaikeuksia kirkon eteläpuolella sijaitsevan hautausmaan käytölle. Pohjavesi nousi paikalla niin korkealle, että joissakin tapauksissa hauta-arkku jouduttiin pottamaan kivillä veden täyttämään hautaan. Tämän takia hautausmaata korotettiin hiekalla jo 1600-luvulla. Tontin alue on ollut kirkkomaata 1620-luvulta alkaen. Vuoden 1721 kartassa kirkon pohjoispuolella kalliolla on sijainnut kellotorni. Alue ei ole palanut kaupunkipaloissa.

Kiinteistötunnus 89500200020004

Arkeologinen mielenkiinto Kohdekuvaus

- 1 Vielä 1600-luvun puolivälissä tontin alue on ollut rantavyöhykettä. Uudenkaupungin rauhan aikana (1721) tontin alue oli tonttimaata. Tonttialue nykyisin on tyhjiällä. Tontin alue on osittain palanut vuosien 1685, 1793 ja 1855 tulipaloissa.

Kiinteistötunnus 89500200020007

Arkeologinen mielenkiinto Kohdekuvaus

- 1 Vuoden 1649 kartan asemoinnin perusteella miltei koko tonttialue on ollut ruutukaavaa vanhemman asemakaavan aikana tonttialuetta. Tonttialue on ollut rakennettua kaupunkialuetta 1600-luvun alkupuolelta alkaen. Tontin kerrostumat ovat rakennusten alta todennäköisesti tuhoutuneet, mutta sisäpihan kunnallisteknisten kaivantojen häiritsemät kerrostumat ovat todennäköisesti osittain säilyneitä. Alue on palanut vuosien 1685, 1793 ja 1855 kaupunkipaloissa.

Kiinteistötunnus 89500200030008

Arkeologinen mielenkiinto Kohdekuvaus

- 2 Vuoden 1649 kartan asemoinnin perusteella tontin alue on ollut vielä tonteiksi lohkomatonta ranta-aluetta ja vettä. Tontin alue on ollut osin rantavyöhykettä myös 1700-luvun alussa. Ainoastaan tontin pohjoisimmassa osassa on ollut 1600-luvun lopulla ja 1700-luvulla osia rantakorttelin tonteista. Tontin alueella on todennäköisesti saattanut sijaita rantavyöhykkeelle tyyppillisiä rakennuksia kuten ranta-aittoja. Tontin osittain nurmikolla ja osittain sorapäälysteinen piha-alue on todennäköisesti säilynyt. Alue on palanut vuosien 1685, 1793 ja 1855 kaupunkipaloissa.

Kiinteistötunnus 89500200030009

Arkeologinen mielenkiinto Kohdekuvaus

- 2 Vuoden 1649 kartan asemoinnin perusteella tontin alue on ollut vielä tonteiksi lohkomatonta ranta-aluetta ja vettä. Tontin alue on ollut osin rantavyöhykettä myös 1700-luvun alussa. Ainoastaan tontin pohjoisimmassa osassa on saattanut olla 1600-luvun lopulla ja 1700-luvulla osia rantakorttelin tonteista. Tontin alueella on todennäköisesti saattanut sijaita rantavyöhykkeelle tyyppillisiä rakennuksia kuten ranta-aittoja. Tontin osittain nurmikolla ja osittain sorapäälysteinen piha-alue on todennäköisesti säilynyt. Alue on palanut vuosien 1685, 1793 ja 1855 kaupunkipaloissa.

Kiinteistötunnus 89500200040001

Arkeologinen mielenkiinto Kohdekuvaus

- 1 Tontti on ollut rakennettua kaupunkialuetta jo vuoden 1649 kartan asemoinnin perusteella. Tuolloin tontin itäreunan kohdalla on kulkenut pohjois-etelä -suuntainen katulinja. Ruutukaavaa vanhemman asemakaavan toisen korttelirivin pohjoisreuna on ollut tontin kohdalla Yliselläkadulla. Tontti on ollut rakennettu aluetta 1600-luvun alkupuolelta alkaen. Tontti ei ole ollut autiona Ison vihan päättyessä v. 1721. Tontin kerrostumat ovat todennäköisesti kauttaaltaan hyvin säilyneitä. Ainoastaan tontin poikki vedetyt viemäri- ja vesijohtolinjat ovat luultavasti tuhonneet osan kerrostumista. Tontin alue on palanut vuosien 1685 ja 1846 kaupunkipaloissa.

Kiinteistötunnus 89500200040008

Arkeologinen mielenkiinto Kohdekuvaus

- 2 Vuoden 1649 kartan asemoinnin perusteella tontin itäreunalla on kulkenut pohjois-etelä -suuntainen katulinja ja tontin keskiosan läpi itä-länsi -suuntainen katulinja. Tonttialue on ollut rakennettua kaupunkialuetta jo 1600-luvun alkupuolelta asti. Tontin kerrostumat ovat todennäköisesti säilyneet vain sisäpihalla ja tontin rakentamattomassa pohjoispäässä. Piha-alue on nykyisin osittain nurmikkoa ja osittain asfalttia. Kunnallistekniset kaivannot eivät ole tuhonneet piha-alueen kerrostumia. Tontin alue on palanut vuosien 1685 ja 1846 kaupunkipaloissa.

Kiinteistötunnus 89500200040009

Arkeologinen mielenkiinto Kohdekuvaus

- 2 Vuoden 1649 kartassa koko tontin alue on ollut rakennettua kaupunkialuetta. Suurin osa tontin alueesta on ollut Ison vihan päättyessä (1721) rakennettua tonttimaata. Tontin eteläpuolen kerrostumat ovat tuhoutuneet modernin liikerakennuksen alueelta, mutta tontin pohjoisosan asfaltoidun parkkipaikka-alueen kerrostumat ovat mahdollisesti osittain säilyneitä. Parkkipaikka-alueen läpi ei ole vedetty kunnallistekniikkaa, mutta liikerakennuksen latauslaiturin luiska on tuhonnut osan kerrostumista. Tontin alue on palanut vuosien 1685 ja 1846 kaupunkipaloissa.

Kiinteistötunnus 89500200050003

Arkeologinen mielenkiinto Kohdekuvaus

- 2 Vuoden 1649 kartassa koko tontin alue on ollut rakennettua kaupunkialuetta. Tontin alue on ollut Ison vihan päättyessä (1721) rakennettua tonttimaata. Tontin kerrostumat ovat todennäköisesti säilyneet vain pienen sepelillä ja nurmella olevan sisäpihan alueella. Sisäpihan eteläosan poikki kulkee käytöstäpoistettu viemäriinija. Tontin alue on palanut vuosien 1685, 1846 ja mahdollisesti osin myös 1855 kaupunkipaloissa.

Kiinteistötunnus 89500200050004

Arkeologinen mielenkiinto Kohdekuvaus

- 1 Tontin alue on ollut rakennettua kaupunkialuetta jo 1600-luvun alkupuolelta. Vuoden 1649 kartan asemoinnin perusteella tontin on halkaissut keskeltä itä-länsi -suuntainen katulinja. Tuolloin tontin länsireunassa on kulkenut pohjois-etelä -suuntainen katulinja. Ison vihan päättyessä v. 1721 tontin alue on ollut osittain autiona. Tontin kerrostumat ovat todennäköisesti säilyneitä tontin sisäpihan alueella, myös sisäpihalla sijaitsevan rakennuksen alla. Osa sisäpihasta on asfaltoitu. Kunnallistekniset kaivannot ovat tuhonneet sisäpihan eteläreunan kerrostumia. Tontin alue on palanut vuosien 1685, 1846 ja 1855 tulipaloissa.

Kiinteistötunnus 89500200050008

Arkeologinen mielenkiinto Kohdekuvaus

2

Kauppatorin itäpuolella sijaitsevan tontin alue on ollut rakennettua kaupunkialuetta jo 1600-luvun alkupuolelta alkaen. Ruutukaavaa vanhemman asemakaavan aikana tontin alueella on ollut osia kolmesta korttelista (ks. v. 1649 kartan asemointi). Tontin alue on ollut rakennettuna myös Ison vihan päättyessä v. 1721. Tontin kerrostumat ovat tuhoutuneet sille rakennettujen uusien liike- ja asuinrakennusten alta. Asfaltoidun sisäpihan kerrostumat ovat mahdollisesti osittain säilyneitä. Sadevesi viemärit ovat tuhonneet osan kerrostumista. Tontin alue on palanut vuosien 1685, 1846 ja 1855 tulipaloissa.

Kiinteistötunnus 89500200052003

Arkeologinen mielenkiinto Kohdekuvaus

1

Tontin alue on ollut rakennettua kaupunkialuetta jo 1600-luvun alkupuolelta. Vuoden 1649 kartan asemoinnin perusteella tontin alueella on ollut osia kahdesta korttelista, joita erottava pohjois-etelä -suuntainen katulinja kulkee likimain tontin keskilinjaa pitkin. Uudenkaupungin rauhan päättäessä Ison vihan v. 1721 tontin alue oli tyhjiällä. Tontin kerrostumat ovat todennäköisesti erityisen hyvin säilyneitä koko sisäpihan puutarhan alueella. Asuinrakennuksen alaiset kerrostumat ovat tuhoutuneet. Sisäpihan pohjoisosassa kerrostumia on häirinyt käytöstä poistettu viemäriinija. Tontin alue on palanut vuosien 1685, 1846 ja 1855 tulipaloissa.

Kiinteistötunnus 89500200060013

Arkeologinen mielenkiinto Kohdekuvaus

1

Vuoden 1649 kartan perusteella tontin alue on sijainnut jo tulliaidan sisäpuolella. Karttojen perusteella alueella on sijainnut v. 1721 aittoja tms. yksittäisiä rakennuksia ja varsinaiseksi tonttimaaksi alue olisi tullut vasta 1700-luvun puolivälin tienoilla. Vaikka 1600-luvun loppupuolelta ei ole karttoja, tontin alue on saattanut olla rakennettuna jo 1600-luvulla. Tuolloin korttelialue jatkui Vuorikadulle asti, mutta kaikki korttelit eivät olleet Ylisenkadun pohjoispuolella täyteen rakennettuja. Tontin kerrostumat ovat todennäköisesti säilyneet nurmella olevalla piha-alueella. Hauskana yksityiskohtana voi pitää tontin vinoa etelärajaa, joka kulkee 1700-luvun lopun tielinjan mukaan. Kunnallistekniset kaivannot eivät ole tuhonneet kerrostumia. Tontin alue ei ole tuhoutunut kaupunkipaloissa.

Kiinteistötunnus 89500200060014

Arkeologinen mielenkiinto Kohdekuvaus

2

Vuoden 1649 kartan perusteella tontin alue on sijainnut jo tulliaidan sisäpuolella, mutta varsinaiseksi tonttimaaksi alue on tullut vasta 1700-luvun puolivälin tienoilla. Vaikka 1600-luvun loppupuolelta ei ole karttoja, tontin alue on saattanut olla rakennettuna jo 1600-luvulla. Tuolloin korttelialue jatkui Vuorikadulle asti, mutta kaikki korttelit eivät olleet Ylisenkadun pohjoispuolella täyteen rakennettuja. Tontin kerrostumat ovat todennäköisesti osittain säilyneitä ainoastaan nurmella olevalla piha-alueella. Hauskana yksityiskohtana voi pitää tontin vinoa etelärajaa, joka kulkee 1700-luvun lopun tielinjan mukaan. Kunnallistekniset kaivannot eivät ole tuhonneet kerrostumia. Tontin alue ei ole tuhoutunut kaupunkipaloissa.

Kiinteistötunnus 89500200060015

Arkeologinen mielenkiinto Kohdekuvaus

1

Vuoden 1649 kartan perusteella tontin alue on sijainnut jo tulliaidan sisäpuolella, mutta varsinaiseksi tonttimaaksi alue on tullut vasta 1700-luvun puolivälin tienoilla. Vaikka 1600-luvun loppupuolelta ei ole karttoja, tontin alue on luultavasti ollut rakennettua jo 1600-luvulla. Tuolloin korttelialue jatkui Vuorikadulle asti, mutta kaikki korttelit eivät olleet Ylisenkadun pohjoispuolella täyteen rakennettuja. Tontti on nykyisin rakentamaton. Kunnallistekniset kaivannot eivät ole tuhonneet tontin kerrostumia. Ainoastaan tontilta Sepänkadulle vievän "ajoluiskan" alue on todennäköisesti tuhoutunut. Tontti on nurmella. Tontin pohjoisraja kulkee 1700-luvun lopun tielinjan pohjoisreunan mukaisesti. Tonttialueen eteläisimmät osat ovat saattaneet palaan osittain v. 1685 kaupunkipalossa. Alue on mahdollisesti palanut myös vuoden 1846 tulipalossa.

Kiinteistötunnus 89500200060016

Arkeologinen mielenkiinto Kohdekuvaus

1

Vuoden 1649 kartan perusteella tontin alue on sijainnut jo tulliaidan sisäpuolella. Vuoden 1721 kartassa tontin alue on jo merkitty tonttimaaksi. Vaikka 1600-luvun loppupuolelta ei ole karttoja, tontin alue on ollut todennäköisesti rakennettua jo 1600-luvulla. Tuolloin korttelialue jatkui Vuorikadulle asti, mutta kaikki korttelit eivät olleet Ylisenkadun pohjoispuolella täyteen rakennettuja. Kunnallistekniset kaivannot eivät ole tuhonneet tontin kerrostumia. Tonttialue on saattanut palaa osittain vuoden 1685 kaupunkipalossa.

Kiinteistötunnus 89500200060020

Arkeologinen mielenkiinto Kohdekuvaus

- 2 Tontti on sijainnut vuoden 1649 kartan mukaan tulliaidan sisäpuolella. Vuoden 1721 kartassa Ison vihan päättyessä tontin alue on ollut osittain rakennettua tonttialuetta, joten tonttialue on todennäköisesti ollut rakennettua kaupunkialuetta jo 1600-luvun loppupuolella. Tontin kerrostumat ovat osittain tuhoutuneet rakennusten uusien siipirakennusten alueelta. Kunnallistekniset kaivannot ovat tuhonnet rakennusten välisen piha-alueen kerrostumia. Vuoden 1685 kaupunkipalo on saattanut ulottua osin tontin alueelle. Tontin alue on palanut osittain mahdollisesti myös vuoden 1846 tulipalossa. Tontin länsipäädyn tyhjä alue on muistona palokujasta.

Kiinteistötunnus 89500200060021

Arkeologinen mielenkiinto Kohdekuvaus

- 1 Ennen asemakaavan regulointia ruutukaavaksi tontti sijaitsi aivan korttelialueiden pohjoisreunalla (ks. kartta v. 1649). Ison vihan päättyessä v. 1721 tontin alue oli osittain rakennettuna. Tontin alue on otettu rakennetuksi alueeksi mitä todennäköisimmin jo 1600-luvun loppupuolella. Tontin kerrostumat ovat todennäköisesti hyvin säilyneitä. Rakennusten välistä vedetty pohjois-eteläsuuntainen putkilinja on tuhonnut osan kerrostumista. Vuoden 1685 kaupunkipalo on saattanut ulottua osin tontin alueelle. Tontin alue on palanut osittain mahdollisesti myös vuoden 1846 tulipalossa. Tontin länsipäädyn tyhjä alue on muistona palokujasta.

Kiinteistötunnus 89500200060022

Arkeologinen mielenkiinto Kohdekuvaus

- 1 Tontin alueen rakennuskäytöstä 1600-luvun puolella ei ole täyttä varmuutta. Vuoden 1721 kartassa aivan tontin eteläreuna on ollut tonttialuetta. Tontin alue on otettu rakennuskäyttöön viimeistään 1700-luvun puolivälin tienoilla. Tontin kerrostumat ovat todennäköisesti kauttaaltaan hyvin säilyneitä. Sisäpihan rakennukset on purettu kesällä 2000. Kunnallistekniset kaivannot eivät ole tuhonnet kerrostumia. Vuosien 1685 ja 1855 kaupunkipalot ovat saattaneet ulottua tontin alueelle. Tontin alue on palanut osittain mahdollisesti myös vuoden 1846 tulipalossa.

Kiinteistötunnus 89500200060023

Arkeologinen mielenkiinto Kohdekuvaus

- 2 Vuoden 1721 kartassa tontin alue on ollut suurimmaksi osaksi rakennettuna. On kuitenkin todennäköistä, että tontin alue on ollut rakennettuna jo 1600-luvun puolella ennen laskusuhdanteita ja isoa vihaa. Tontilla on yksi tiilinen ulkorakennus ja piha-alueella toimii Gasthaus Pookin kesäterassi. Vaikka tontilla ei ole kunnallisteknisiä kaivantoja, tontin kerrostumat ovat todennäköisesti vain osittain säilyneitä. Alue on tuhoutunut vuoden 1855 tulipalon lisäksi mahdollisesti myös osin vuoden 1685 palossa ja osittain mahdollisesti myös vuoden 1846 tulipalossa.

- 1 Ison vihan päättyessä v. 1721 kartan mukaan tontin alue oli osittain tonttimaana. Luultavasti alue on ollut ainakin osittain rakennettuna jo 1600-luvun puolella. Asuinrakennuksen alaiset kerrostumat ovat todennäköisesti tuhoutuneet ja Liljalaaksonkadulta vedetty kunnalsiteknikka on tuhonnut osittain sisäpihan keskiosan kerrostumia. Muilta osin tontin kerrostumat ovat todennäköisesti säilyneitä. Alue on palanut vuoden 1846 kaupunkipalossa. Tontin eteläosan rakentamaton alue on muisto palokujista.

Kiinteistötunnus 89500200070016

Arkeologinen mielenkiinto Kohdekuvaus

- 2 Tontti on ollut rakennettuna ison vihan päättyessä v. 1721, joten alue on otettu rakennuskäyttöön jo 1600-luvun puolella. Tontin keroostumat ovat todennäköisesti tuhoutuneita asuinrakennuksen uudemman siiven alueelta. Sisäpihan kerrostumat ovat mahdolliset osittain säilyneitä. Sadevesijohdot ja -kaivot ovat tuhonneet piha-alueen kerrostumia. Alue on palanut vuoden 1846 ja mahdollisesti myös vuoden 1685 kaupunkipaloissa. Tontin länsireunan rakentamaton alue on entistä palokujaa.

Kiinteistötunnus 89500200070017

Arkeologinen mielenkiinto Kohdekuvaus

- 2 Tontin eteläosa on ollut rakennettua tonttimaata vuoden 1721 kartassa, joten alueen otto rakennuskäyttöön on tapahtunut luultavasti jo ennen laskusuhdanteen alkua 1600-luvun jälkipuoliskolla. Tontin eteläpuoliskon kerrostumat ovat modernin rakentamisen tuhoamia, mutta tontin sisäpihalla puutarhassa tontin pohjoisosan kerrostumat ovat todennäköisesti säilyneitä. Alue on palanut vuoden 1846 ja mahdollisesti osin myös vuoden 1685 tulipaloissa.

Kiinteistötunnus 89500200160001

Arkeologinen mielenkiinto Kohdekuvaus

- 2 Nykyisen kirjaston tontin pohjoispuolisko on ollut tontitettua korttelialuetta jo vuoden 1649 kartan perusteella. Tuolloin tontin kalliopohjainen eteläpuolisko on ollut rakentamatonta. Ison vihan päättyessä v. 1721 tontin alueella on sijainnut vain yksi varasto tms. rakennus. Ison vihan jälkeen tontin alue on kaavoitettu ja rakennettu todennäköisesti 1720- ja 1730-lukujen aikana. Tontin kerrostumat ovat todennäköisesti säilyneet vain osittain. Viemärikaivannot eivät ole sanottavasti tuhonneet tontin kerrostumia. Alue on palanut vuoden 1685 kaupunkipalossa. Lisäksi vuoden 1855 kaupunkipalo on ulottunut tontin pohjoispäähän.

Kiinteistötunnus 89500200170003

Arkeologinen mielenkiinto Kohdekuvaus

2 Vuoden 1649 kartan perusteella tontilla sijaitsi ennen asemakaavan regulointia torin kaakkoiskulman kortteli. Ison vihan päättyessä v. 1721 koko kauppatorin ja rannan välisellä alueella ei ollut yhtään tonttia. Alue tontitettiin ilmeisesti hyvin nopeasti ison vihan jälkeen 1720- ja 1730-luvuilla. Erityistä mielenkiintoa alueelle tuo vanhin Suomen alueella toiminut v. 1681 perustettu lasitehdas. Historiallisten tietojen mukaan lasitehdas on sijainnut kyseisellä S-marketin tontilla. Tontin kerrostumat ovat tuhoutuneet kaupparakennuksen rakentamisen yhteydessä. Ainoastaa tontin pohjoispään parkkipaikan alueella kerrostumat ovat saattaneet säilyä. Alue on palanut vuosien 1685 ja 1855 kaupunkipaloissa.

Kiinteistötunnus 89500200230000

Arkeologinen mielenkiinto Kohdekuvaus

1 Vuonna 1863 valmistuneen Uuden kirkon ja kirkkopuiston kortteli on kerrostumiltaan ainoa kauppatorin reunalla hyvin säilynyt alue. Vuoden 1649 kartan perusteella korttelin kirkon eteläpuoleiset osat ovat olleet ruutukaavaa vanhemman asemakaavan aikaisen toisen kortterivin pohjoisimpien tonttien aluetta. Ison vihan päättyessä v. 1721 korttelin länsipuoliskolla oli kaksi rakennettua tonttia. Tuolloin tontin itäpuolisko on ollut tyhjillään tuulimyllyä ja varasto tms. rakennusta lukuunottamatta. 1730-luvulle tultaessa korttelin eteläpuolisko oli jo uudelleen rakennettuna. Tonttialueet ovat täyttäneet koko korttelin alueen todennäköisesti jo 1700-luvun puolivälissä. Vuoden 1799 kartassa koko korttelin alue on jo ollut rakennettua kaupunkialuetta. Kirkkopuiston kerrostumat ovat todennäköisesti kauttaaltaan hyvin säilyneitä. Viemärointi on vedetty kirkkoon Rauhankadulta suoraan itä-länsi -suuntaisesti. Koko kortteli on tuhoutunut vuoden 1855 kaupunkipalossa ja mahdollisesti osittain myös vuoden 1685 kaupunkipalossa.

Kiinteistötunnus 89500200280002

Arkeologinen mielenkiinto Kohdekuvaus

- 1 Linja-autoaseman tontti on sijainnut kauppatorin reunalla jo ennen 1600-luvun puolivälin jälkeen tapahtunutta asemakaavan regulointia. Tuolloin, vuoden 1649 kartan mukaan, nykyisen tontin eteläpuoli ja nykyisen linja-autoaseman pohjoispuolelliset alueet olivat rakennettua tonttimaata. Kahden korttelin välissä oli nykyisten linja-autolaitureiden kohdalla tyhjä katutila. Tuolloin linja-autoasemarakennuksen pohjois-etelä -suuntaisen siiven paikalla sijaitti kaksi erillistä rakennusta (mahdollisesti vanha raatihuone ja joku muu julkinen rakennus?). Regulontisuunnitelma toteutettiin yleisesti jo 1650-luvulla, jonka jälkeen tontin alue on todennäköisesti ollut torialuetta. Ison vihan päättyessä v. 1721 tontti on ollut tyhjillään. Kaupungin tarvitessa lisään tonttimaata linja-autoaseman tontti otettiin rakennuskäyttöön 1730-1750 -luvulla. Tontin kerrostumat ovat osittain viemäri- ym. kunnaslisteknisten kaivantojen tuhoamia. Myös linja-autoaseman alaiset kerrostumat ovat tuhoutuneet. Osa tontin eteläpuoliskon kerrostumista ovat todennäköisesti osittain säilyneitä ja kuuluvat säilyneisyydeltään toiseen luokkaan. Tontin pohjoisosat ovat todennäköisesti paremmin säilyneitä ja kuuluvat siten säilyneisyydeltään ensimmäiseen luokkaan. Tontin alue on ainoastaan vuoden 1855 kaupunkipalossa.

Kiinteistötunnus 89500200310000

Arkeologinen mielenkiinto Kohdekuvaus

- 1 Vuoden 1649 kartan perusteella tontin alue on ollut osittain torialuetta ja osittain korttelialuetta. Tuolloin tontin pohjoispää ja kaakkoiskulma ovat olleet korttelialuetta. Asemakaava reguloinnin jälkeen (vuodesta 1650 alkaen) tontin alue oli 1750-luvulle asti kokonaan torialuetta. 1750-luvulla pohjoispuolisko kaavoitettiin kaupungin tonttipulan helpottamiseksi. Tontin alue on palanut mahdollisesti osittain v. 1685 kaupunkipalossa ja kokonaan vuoden 1855 tulipalossa. Tontin eteläpuolisko on tuhoutunut syystalvella 2000 rakentamisen yhteydessä. Paikalla tehtiin arkeologinen valvonta ja pienimuotoinen kaivaus. Tontin pohjoispuolisko, joka on nykyisin parkkipaikkana, on todennäköisesti säilynyttä aluetta, jolta on mahdollista löytää asemakaavan regulontia vanhempia 1600-luvun tonttien kerrostumia ja aikavälin 1750-1855 asutusjäänteitä.

Kiinteistötunnus 89500299020000

Arkeologinen mielenkiinto Kohdekuvaus

Uudenkaupungin kauppatori on sijainnut samalla paikalla aina kaupungin perustamisesta lähtien. Ennen asemakaavan regulointia (v. 1649 kartta) nykyisen kivetyn torialueen pohjoisosista Ylisellekadulle on sijainnut 1600-luvun alkupuolen torin pohjoireunan kortteleita. Vuonna 1649 valmistunut kaupungin toinen raatihuone sijaitsi nykyisen torialueen lounaisosassa nykyisen Uudenkaupungin rauhan muistomerkin tienoilla. Uuden kaupungin rauhan aikana v. 1721 torialue oli tyhjillään lukuunottamatta keskelle toria rauhanneuvottelujen pitopaikaksi siirrettyä rakennusta. Koko torialue on rakentamatonta 1750-luvulle asti, jolloin nykyisen kivetyn torialueen pohjoispuolisko kaavoitettiin tonttimaaksi. Vuoden 1855 tulipalon jälkeen nykyisen torin alue on taas ollut rakentamatonta. Vuonna 2000 torialueen kiveys uudistettiin ja koko alue pohjustettiin uudestaan. Pohjustuksen yhteydessä maakerroksia poistettiin koko torin alueelta noin puolen metrin kerros (ks. inventointiraportin valokuvat 2-4). Paikoin kaivaminen on tuhonnut kulttuurikerrokset. Inventoinnin aikana varsinaisen torialueen ja linja-autoaseman välisen alueen pohjustustyöt olivat käynnissä. Tuolloin tumempia kulttuurikerroksia oli osittain näkyvissä torialueen luoteiskulmassa (kaivon länsipuolella), missä kaivannon aivan pohjoisreunan tuntumassa oli havittavissa mahdollisen uunin pohjan jäänteet. Nykyisen kivetyn torialueen rakennusvaihe ajoittuu pääosin välille 1750-1855. Tämän ajan kerrostumat ovat todennäköisesti osittain tuhoutuneet pohjustustöiden yhteydessä. Kivetyn torialueen pohjoisosan ja Ylisenkadun välinen nykyinen ruohikkoalue on todennäköisesti hyvin säilynyttä. Tältä alueelta on todennäköisesti löydettävissä 1600-luvun alkupuolen kerrostumia. Viemärinti ja muut kunnallistekniset kaivannot ovat tuhonneet kerrostumia osittain.

Kiinteistötunnus

89500299030000

Arkeologinen mielenkiinto Kohdekuvaus

- 1 Rauhanpuiston alue, kauppatorin ja rannan välissä, on ollut keskeistä kaupunkialuetta koko Uudenkaupungin olemassa olon ajan. Vuoden 1649 kartassa puiston alueella on ollut osia kolmesta korttelista. Ison vihan päättyessä v. 1721 koko kauppatorin ja rannan välisellä alueella ei ollut yhtään tonttia. Tuolloin puiston alueella on sijainnut tuulimylly ja joitakin varastorakennuksia. Alue tontitettiin ilmeisesti hyvin nopeasti ison vihan jälkeen 1720- ja 1730-luvuilla. Erityistä mielenkiintoa alueelle tuo vanhin Suomen alueella toiminut v. 1681 perustettu lasitehdas. Historiallisten tietojen mukaan lasitehdas on sijainnut nykyisen S-marketin tontilla (2-17-3), jonka kerrostumat ovat tuhoutuneet kaupparakennuksen rakentamisen yhteydessä. Rauhanpuiston alueelta saattaa vielä olla mahdollista löytää lasitehtaan osia tai päästä kiinni tehtaan tuotantoon. Tätä kirjoitettaessa ei ole tiedossa, kuinka voimallisia toimenpiteitä (esim. mahdolliset maansiirrot) puistotöiden eri vaiheissa on tehty. Tämän takia alueen luokitus ensimmäiseen luokkaan saattaa olla kyseenalainen. Puiston eteläreunan ja lounaisosan kerrostumat ovat todennäköisesti hyvin ohuita pinnassa olevan peruskallion takia. Viemärit ym. kunnallistekniset kaivannot eivät ole tuhonneet puistoalueen kerrostumia. Alue on palanut vuosien 1685 ja 1855 kaupunkipaloissa.

Kiinteistötunnus 89500300010002

Arkeologinen mielenkiinto Kohdekuvaus

- 2 Tontin alue on vuoden 1649 kartassa vielä rantavyöhykettä. Tonttialue on levinnyt tontin pohjoispuoliskolle vasta 1700-luvulla. Aivan tontin pohjoisraja on ollut tonttialueella jo 1600-luvun puolella. Koko tontin alue on rantaviivan yläpuolella vasta vuoden 1799 kartassa. Tontin sisäpihan kerrostumat ovat osittain jätevesijohtojen ja -kaivojen tuhoamia. Vaikka tontin alueella ei ole juurikaan ollut rakennettua tonttimaata ennen 1700-luvun loppua, tontin alueelta voi olla mahdollista löytää 1600-luvun ranta-aittojen ym. rantarakenteiden jäännöksiä. Tontin alue on palanut vuosina 1685, 1793 ja mahdollisesti myös vuonna 1846.

Kiinteistötunnus 89500300010005

Arkeologinen mielenkiinto Kohdekuvaus

- 1 Tontin alue on vuoden 1649 kartassa ruutukaavaa edeltäneen asemakaavan kortteleiden rannanpuoleista aluetta. Tuolloisten tonttien eteläraja on sijainnut nykyisen tontin etelärajan kohdilla. Ennen asemakaavan regulointia tontin alueella on sijainnut osia kahdesta korttelista. Uudenkaupungin rauhaa somittaessa v. 1721 koko tontin alueella oli osia kahdesta tontista. Tuolloin tonttien rannanpuoleinen raja oli nykyisen tontin etelärajan eteläpuolella. Rakennusten alaiset kerrostumat ovat tuhoutuneet ja viemäröinti ja sadevesikaivot ovat tuhonneet osan pihan kerrostumista. Pihan keskiosa asfaltoidun ja itäosan nurmialueen kerrostumat ovat todennäköisesti hyvin säilyneitä. Tontin alue on palanut vuosien 1685, 1793 ja 1846 kaupunkipaloissa.

Kiinteistötunnus 89500300010006

Arkeologinen mielenkiinto Kohdekuvaus

- 1 Vuoden 1649 kartan mukaan tontin eteläisimmät osat ovat tuolloin olleet osittain veden alla. Ennen 1650-luvulla alkanutta asemakaavan uudistusta ruutukaavaksi tontin sisäpihan alue on ollut korttelialueen ja rantaviivan välistä rantavyöhykettä. Tältä ajalta tontilla saattaa olla jäänteitä ranta-aitoista ym. rantarakenteista. Ison vihan päättyessä v. 1721 tontin alue oli kokonaan tonttialueena. Tontin kerrostumat ovat tuhoutuneita kerrostalon ja autotallin alta, mutta piha-alueen kerrostumat ovat todennäköisesti hyvin säilyneitä. Osin asfaltilla ja osin nurmella olevalta piha-alueelta on todennäköisesti löydettävissä asemakaavan regulointia nuorempien tonttien kerrostumia 1600-luvun puolivälistä eteenpäin. Viemärit ym. kunnallistekniset kaivannot ovat tuhonneet osittain sisäpihan asfaltoidun alueen kerrostumia. Tontin alue on palanut vuosien 1685, 1793 ja 1846 kaupunkipaloissa.

Kiinteistötunnus 89500300010007

Arkeologinen mielenkiinto Kohdekuvaus

- 2 1600-luvun puolivälissä tontin alue on ollut vielä rantaviivan alapuolella. Tältä ajalta tontilta saattaa olla jäänteitä ranta-aitoista ym. rantarakenteista. Ison vihan päättyessä v. 1721 rantaviiva sijaitsi tontin eteläreunalla ja korttelin tonttialue oli levinnyt jo tontin pohjoisosiin. Tontin alue on ollut miltei kokonaan rantavyöhykettä myös koko 1700-luvun. Tontin kerrostumat ovat tuhoutuneet kerrostalon alta ja lähiympäristöstä, mutta tontin pihan kerrostumat ovat todennäköisesti säilyneitä. Piha-alue on soittain sepeliä ja osittain nurmella. Viemärit yms. ovat tuhonneet osittain tontin eteläreunan ja talon pohjoispuolen kerrostumia. Vuosien 1685, 1793 ja mahdollisesti myös vuoden 1846 kaupunkipalot ovat saattaneet reihua tontin alueella.

Kiinteistötunnus 89500300020003

Arkeologinen mielenkiinto Kohdekuvaus

- 1 Ennen 1650-luvulla alkanutta asemakaavan regulointia tontin alue oli kaavoitetun tonttialueen ulkopuolella. Vuoden 1649 kartassa tontin eteläisimmät osat olivat vielä rantavettä. Ison vihan päättyessä v. 1721 suurin osa tontin alueesta oli tonttimaana. Tontin alue onkin otettu rakennuskäyttöön todennäköisesti 1600-loppupuolella. Tontin sisäpiha on nurmella ja todennäköisesti hyvin säilynyttä aluetta. Viemäri- ym. kunnallisteknisetkaivannot eivät ole tuhonneet sisäpihan kerrostumia. Tontin alue on tuhoutunut vuosien 1793 ja 1846 kaupunkipaloissa. Tontin eteläreunan puu- ja pensasalue on muistona palokujasta.

Kiinteistötunnus 89500300020005

Arkeologinen mielenkiinto Kohdekuvaus

- 1 Ennen 1650-luvulla alkanutta asemakaavan regulointia tontin alue oli kaavoitetun tonttialueen ulkopuolella. Vuoden 1649 kartassa tontin eteläisimmät osat olivat vielä rantavettä. Ison vihan päättyessä v. 1721 koko tontin alue oli tonttimaana. Tontin alue onkin otettu rakennuskäyttöön todennäköisesti 1600-loppupuolella. Tontin kerrostumat ovat säilyneet puoliksi asfaltoidun ja puoliksi nurmella olevan sisäpihan alueella. Asfaltoidun piha-alueen kerrostumat ovat osittain viemärien ja kaivojen tuhoamia. Tontin alue on tuhoutunut vuosien 1793 ja 1846 kaupunkipaloissa.

Kiinteistötunnus 89500300020008

Arkeologinen mielenkiinto Kohdekuvaus

- 2 Ennen 1650-luvulla alkanutta asemakaavan regulointia tontin alue oli kaavoitetun tonttialueen ulkopuolella. Vuoden 1649 kartassa tontti oli vielä rantavettä. Ison vihan päättyessä v. 1721 koko tontin pohjoispää oli tonttimaana. Tonttialue on levinnyt tontin pohjoisosiin todennäköisesti 1600-loppupuolella. Tontin asfaltoidun sisäpihan ja pohjoispään nurmikkoalueen kerrostumat ovat todennäköisesti ainakin osittain säilyneitä. Tontin alue on palanut vuoden 1846 kaupunkipalossa.

Kiinteistötunnus 89500300020009

Arkeologinen mielenkiinto Kohdekuvaus

- 2 Ennen 1650-luvulla alkanutta asemakaavan regulointia tontin alue oli kaavoitetun tonttialueen ulkopuolella. Vuoden 1649 kartassa tontti oli vielä rantavettä. 1700-luvun alussa tontin pohjoisosa oli jo rantaviivan yläpuolella, mutta tonttialueet jäivät vielä kauemmaksi rannasta tontin pohjoispuolelle. Tontin alueesta tulee kaavoitettua tonttimaata vasta 1800-luvulla. Tontin alueelta saattaa olla mahdollista löytää 1600-luvun loppupuolen 1700-luvun ranta-aittojen tms. rantarakenteiden jäänteitä. Ainoastaan tontin pohjoisreuna on mahdollisesti säilynyttä. Alue on palanut vuoden 1846 kaupunkipalossa.

Kiinteistötunnus 89500300020010

Arkeologinen mielenkiinto Kohdekuvaus

- 2 Ennen 1650-luvulla alkanutta asemakaavan regulointia tontin alue oli kaavoitetun tonttialueen ulkopuolella. Vuoden 1649 kartassa tontti oli vielä rantavettä. 1700-luvun alussa tontin pohjoisosa oli jo rantaviivan yläpuolella, mutta tonttialueet jäivät vielä kauemmaksi rannasta tontin pohjoispuolelle. Tontin alueesta tulee kaavoitettua tonttimaata vasta 1800-luvulla. Tontin alueelta saattaa olla mahdollista löytää 1600-luvun loppupuolen 1700-luvun ranta-aittojen tms. rantarakenteiden jäänteitä. Ainoastaan tontin pohjoisreuna on mahdollisesti säilynyttä. Alue on palanut vuoden 1846 kaupunkipalossa.

Kiinteistötunnus 89500300030002

Arkeologinen mielenkiinto Kohdekuvaus

- 2 Tontin pohjoisosat ovat nousseet rantaviivan yläpuolelle vasta 1700-luvun alussa. Kaavoitettu tonttialue on levinnyt nykyisen tontin alueelle vasta 1800-luvulla. Korttelialue levisi tontin pohjoispuolelle asemakaavan reguloinnin yhteydessä 1650-luvulta alkaen. Tontin alueelta saattaa löytyä vanhimmillaan 1600-luvun lopulle ajoittuvia ranta-aittojen tms. rantarakenteiden jäänteitä. Tontin kerrostumat ovat säilyneet osittain osin asfaltoidun ja osin nurmella olevan sisäpihan alueella. Sadevesijohdot ja -kaivot ovat tuhonnet osan kerrostumista. Tontin alue on palanut mahdollisesti vuoden 1846 kaupunkipalossa.

Kiinteistötunnus 89500300030003

Arkeologinen mielenkiinto Kohdekuvaus

- 1 Vuoden 1649 kartassa rantaviiva on kulkenut vielä aivan tontin etelärajalta. Rakennettu kaupunkialue on levinnyt tontin alueelle asemakaavan reguloinnin jälkeen 1600-luvun loppupuolella. Uudenkaupungin rauhan aikaisessa kartassa vuodelta 1721 tontin alueella on ollut osia kolmesta tontista. Tontin kerrostumat ovat tuhoutuneet ainoastaan Alisenkadun varrella sijaitsevan kaksikerroksisen kerrostalon alueelta. Tontin iso etupäässä nurmella oleva piha-alue on todennäköisesti hyvin säilynyttä aluetta. Blasieholmankadun puolelta pihan poikki taloon vedetty jätevesijohto on tuhonnut pienen osan pihan kerrostumista. Tontin alue on palanut vuoden 1793 ja mahdollisesti myös vuoden 1846 kaupunkipalossa. Tontin eteläosan puurivi on muisto palokujasta.

Kiinteistötunnus 89500300030005

Arkeologinen mielenkiinto Kohdekuvaus

- 2 Tontin eteläreuna on ollut vuoden 1649 kartassa vielä rantaveden puolella. Rakennettu kaupunkialue on levinnyt tontin alueelle asemakaavan reguloinnin jälkeen 1600-luvun loppupuolella. Uudenkaupungin rauhan aikaisessa kartassa vuodelta 1721 tontin alueella on ollut kaksi tonttia. Tontin kerrostumat ovat todennäköisesti säilyneet hyvin sisäpihan nurmi- ja asfalttialueella. Sadevesijohdot ja -viemärit ovat tuhonnet vain tontin lounaiskulman kerrostumia. Tontin alue on palanut vuoden 1793 ja mahdollisesti myös vuoden 1846 kaupunkipalossa.

Kiinteistötunnus 89500300030007

Arkeologinen mielenkiinto Kohdekuvaus

- 2 Vuoden 1649 kartassa vain tontin pohjoisreuna on ollut rantaviivan yläpuolella. Vuoden 1721 kartassa tontin koillisneljännes oli kaavoitettua tonttialuetta. Tonttialueen leviäminen tontin alueelle on tapahtunut todennäköisesti asemakaavan reguloinnin jälkeen 1600-luvun loppupuolella. Tontin piha-alueen kerrostumat ovat todennäköisesti ainakin osittain säilyneitä. Talon pohjoispuolen piha-alueen kerrostumat ovat osittain sadevesiviemäreiden ja -kaivojen tuhoamia. Tontin alue on tuhoutunut vuoden 1793 ja mahdollisesti myös vuoden 1846 kaupunkipalossa.

Kiinteistötunnus 89500300040001

Arkeologinen mielenkiinto Kohdekuvaus

1

Ennen asemakaavan regulointia vuoden 1649 kartassa tontin poikki kulkee silloisen kaupunkialueen rajaava pikkutulliaita. Rakennettu kaupunkialue levisi alueelle vasta 1650-luvulla alkaneen asemakaavan reguloinnin jälkeen. Vuoden 1721 kartassa kyseiseen kortteliin ei ole merkitty yhtään tonttia. On kuitenkin todennäköistä, että kortteli on ollut rakennettuna 1600-luvun lopulla, mutta autioitunut ison vihan aikana (1713-1721). Tontit täyttivät korttelin taas 1700-luvun alkupuolen aikana. Tontin kerrostumat ovat säilyneet laajan sisäpihan alueella ja todennäköisesti osittain rakennusten allakin. Pohjois-etelä -suuntaiset sadevesi- ja jätevesiputket ovat tuhonnet osan tontin keskiosan kerrostumia. Tontin alue on palanut vuosien 1685 ja 1846 kaupunkipaloissa.

Kiinteistötunnus 89500300040007

Arkeologinen mielenkiinto Kohdekuvaus

1

Tontti sijaitsee vielä vuoden 1649 kaupunkialueen ulkopuolella. Vaikka kyseinen tontin koko kortteli on tyhjiällä ison vihan päättymisen aikaisessa kartassa vuodelta 1721, tontin alue on saattanut olla rakennettua aluetta jo 1600-luvun lopulla, mutta autioitunut ison vihan aikana (1713-1721). Tontin alue on luultavasti rakennettu viimeistään 1700-luvun puoliväliin mennessä. Tontin kerrostumat ovat todennäköisesti säilyneet muualla paitsi Blasieholmankadun puoleisen asuinrakennuksen alla. Viemäröinti on tuhonnut osan sisäpihan itäreunan kerrostumista. Tontin alue on palanut vuosien 1685 ja 1846 kaupunkipaloissa.

Kiinteistötunnus 89500300050001

Arkeologinen mielenkiinto Kohdekuvaus

1

Tontin alue on sijainnut tulliaidan sisäpuolella jo vuoden 1649 kartan mukaan, mutta asutus on levinnyt tontin alueelle vasta 1600-luvun loppupuolella 1650-luvulla alkaneen asemakaavan reguloinnin jälkeen. Ison vihan päättyessä 1721 koko kortteli oli autioitunut. Korttelin alue kaavoitettiin ja rakennettiin uudelleen 1700-luvun puoliväliin mennessä. Tontin kerrostumat ovat todennäköisesti säilyneet ainakin suljetun sisäpihan ja tontin itäreunan palokujanjäänteiden alueilla. Viemäröinti on tuhonnut osittain sisäpihan kerrostumia. Tontin alue on palanut vuoden 1846 kaupunkipalossa.

Kiinteistötunnus 89500300050003

Arkeologinen mielenkiinto Kohdekuvaus

- 1 Tontin alue on sijainnut tulliaidan sisäpuolella jo vuoden 1649 kartan mukaan, mutta asutus on levinnyt tontin alueelle vasta 1600-luvun loppupuolella 1650-luvulla alkaneen asemakavan reguloinnin jälkeen. Ison vihan päättyessä 1721 koko kortteli oli autioitunut. Korttelin alue kaavoitettiin ja rakennettiin uudelleen 1700-luvun puoliväliin mennessä. Tontin kerrostumat ovat todennäköisesti säilyneet hiekalla ja nurmella olevan pihan alueella. Kunnallisteknisetkaivannot eivät ole tuhonneet pihan kerrostumia. Tontti on palanut vuoden 1846 kaupunkipalossa.

Kiinteistötunnus 89500300050007

Arkeologinen mielenkiinto Kohdekuvaus

- 1 Tontin alue on sijainnut tulliaidan sisäpuolella jo vuoden 1649 kartan mukaan, mutta asutus on levinnyt tontin alueelle vasta 1600-luvun loppupuolella 1650-luvulla alkaneen asemakavan reguloinnin jälkeen. Ison vihan päättyessä 1721 koko kortteli oli autioitunut. Korttelin alue kaavoitettiin ja rakennettiin uudelleen 1700-luvun puoliväliin mennessä. Piha-alueen ja osa rakennusten alaisista kerroksista ovat säilyneitä. Sisäpihan talojen välinen alue on osittain viemäroinnin tuhoamaa, mutta tontin pohjoisreunan palokujan alueen kerrostumat ovat todennäköisesti koskemattomia. Tontin alue on palanut vuoden 1846 kaupunkipalossa.

Kiinteistötunnus 89500300050008

Arkeologinen mielenkiinto Kohdekuvaus

- 1 Tontin alue on sijainnut tulliaidan sisäpuolella jo vuoden 1649 kartan mukaan, mutta asutus on levinnyt tontin alueelle vasta 1600-luvun loppupuolella 1650-luvulla alkaneen asemakavan reguloinnin jälkeen. Ison vihan päättyessä 1721 koko kortteli oli autioitunut. Korttelin alue kaavoitettiin ja rakennettiin uudelleen 1700-luvun puoliväliin mennessä. Tontin kerrostumat ovat säilyneet piha-alueella ja todennäköisesti osittain myös tontin itä- ja pohjoisreunojen rakennusten alla. Kunnallistekniset kaivannot ovat tuhonneet osan piha-alueen kerrostumista. Tontin alue on palanut vuoden 1846 kaupunkipalossa.

Kiinteistötunnus 89500300060008

Arkeologinen mielenkiinto Kohdekuvaus

- 1 Vuoden 1649 kartan asemoinnin mukaan tontin alueella on sijainnut ruutuasemakaavaa vanhemman asemakaavan eteläisen korttelirivin toiseksi itäisimmän korttelin osia. Tuolloin pohjoista ja eteläistä kortteliriviä erottava katulinja on kulkenut tontin pohjoisreunalla. 1650-luvulla toteutetun asemakaavan reguloinnin myötä asemakaava muuttui vastaamaan nykyistä ruutuasemakaavaa. Ison vihan päättyessä 1721 tontin alueella oli kahden tontin alueita. Tontin alueen asutus on todennäköisesti jatkuvaa 1600-luvun alkupuolelta asti. Tontin kerrostumat ovat luultavasti säilyneet osittain sisäpihan alueella, jonka eteläreunan kerrostumat ovat osin kunnallisteknisten kaivantojen häiritsemiä. Tontin alue on palanut vuosien 1685 ja 1846 kaupunkipaloissa.

Kiinteistötunnus 89500300060009

Arkeologinen mielenkiinto Kohdekuvaus

1

Vuoden 1649 kartan asemoinnin perusteella tontin alueella on sijainnut osia epäsäännöllisen asemakaavan pohjoisemman korttelirivin itäisimmästä korttelista. Tontin alue on ollut rakennettua kaupunkialuetta aina 1600-luvun alkupuolelta asti. Tontin piha-alueen kerrostumat ovat todennäköisesti hyvin säilyneitä eivätkä kunnallistekniset kaivannot ole niitä juurikaan tuhonneet. Tontin itäreunassa on palokujan jäännös. Tontin alue on palanut vuosien 1685 ja 1846 kaupunkipaloissa.

Kiinteistötunnus 89500300060010

Arkeologinen mielenkiinto Kohdekuvaus

1

Ruutuasemakaavaa edeltäneen epäsäännöllisen asemakaavan aikana (v. 1649 kartta) suurin osa tontin alueesta oli katualuetta. Tuolloin tontin eteläosa oli pohjoista ja eteläistä kortteliriviä erotavaa katualuetta, josta erkani kaakko-luode -suuntainen kahta pohjoisen korttelirivin korttelia erottava katulinja. Tontin alueelle osuu pienet osat kahdesta pohjoisen korttelirivin korttelista. Tontin alue on ollut ilman katkoksia rakennettua kaupunkialuetta myös asemakaavan 1650-luvulla tapahtuneen reguloinnin jälkeen. Tontin kerrostumat ovat säilyneet nurmella olevalla sisäpihalla ja osittain myös talojen alla. Kunnallistekniset kaivannot eivät ole tuhonneet tontin kerrostumia. Tontin alue on palanut vuosien 1685 ja 1846 kaupunkipaloissa.

Kiinteistötunnus 89500300060011

Arkeologinen mielenkiinto Kohdekuvaus

1

Tontin alueella on sijainnut vuoden 1649 kartan asemoinnin perusteella osia ruutukaavaa edeltäneen epäsäännöllisen asemakaavan kahdesta itäisimmästä eteläisen korttelirivin korttelista. Tuolloin näitä kahta korttelia erottava kaakko-luode -suuntainen katulinja kulki nykyisen tontin luodekulmasta tontin eteläreunan keskikohtaan. Tontin alue on ollut asutettua myös asemakaavan 1650-luvulla tapahtuneen reguloinnin jälkeen. Ison vihan päättyessä tontin eteläosa oli rakennettua tonttimaata. Tontin osin hiekkalla olevan ja osin mukulakivetyn piha-alueen kerrostumat ovat todennäköisesti säilyneitä. Myös tontin länsireunan luonnontilassa olevan entisen palokujan alueen kerrostumat ovat säilyneitä. Myllykadulta vedetyt kunnallistekniset kaivannot ovat tuhonneet osan sisäpihan kerrostumista. Tontin alue on palanut vuosien 1685 ja 1846 kaupunkipaloissa.

Kiinteistötunnus 89500300070002

Arkeologinen mielenkiinto Kohdekuvaus

- 2 Tontin alue on ollut tulliaidan sisäpuolella jo vuoden 1649 kartassa, mutta tuolloin korttelialue jäi vielä tontin eteläpuolelle. Ison vihan päättyessä Uudenkaupungin rauhaan v. 1721 tontin alue oli tyhjillään. On kuitenkin todennäköistä tontin alueella on ollut jo 1600-luvun lopulla rakennettu tontti, joka on autoitunut ison vihan aikana. Tontin alueesta on tullut rakennettua kaupunkialuetta luultavasti viimeistään 1700-luvun puoliväliin mennessä. Tontin kerrostumat ovat mahdollisesti säilyneet sepelipäällysteisen pihan alueella. Kunnallistekniset kaivannot ovat tuhonneet vain tontin lounaiskulman talojen välisiä kerrostumia. Tontin alue on palanut vuoden 1846 kaupunkipalon lisäksi mahdollisesti osittain myös vuoden 1685 kaupunkipalossa.

Kiinteistötunnus 89500300070003

Arkeologinen mielenkiinto Kohdekuvaus

- 2 Tontin alueesta on tullut kaupunkialuetta vasta 1650-luvulla kaupunkiin tehdyn ruutuasemakaavan aikana. Ison vihan päättyessä v. 1721 tontti oli vielä tyhjillään. Tontin alue otettiin rakennuskäyttöön 1700-luvun kuluessa (ks. kartta vuodelta 1799), mahdollisesti 1750-lukuun mennessä. Tontin kaakkoiskulmasta alkaen pihan poikki vedetty viemäröinti on tuhonnut osan tontin kerrostumista. Tontin alue on palanut vuoden 1846 kaupunkipalossa. Tontin eteläosassa oleva rakentamaton alue on jäänne palokujasta.

Kiinteistötunnus 89500300070011

Arkeologinen mielenkiinto Kohdekuvaus

- 2 Tontin alue on vielä vuoden 1649 kartan tulliaidan rajaaman kaupunkialueen ulkopuolella. Ison vihan päättyessä 1721 tontin alueella on osa pienestä tontista. Tontit ovat levinneet alueelle luultavasti jo 1600-luvun loppupuolella. Tontin alueen isoa vihaa vanhemmat kerrostumat rajoittuvat aivan tontin länsireunaan ja ovat oletettavasti tuhoutuneet tontin asuintaloo rakennettaessa. Muut tontin kerrostumissa säilyneet ihmistoiminnan merkit ovat todennäköisesti vasta vuotta 1721 nuorempia. Kunnallistekniset kaivannot eivät ole tuhonneet tontin kerrostumia. Alue on palanut vuoden 1846 kaupunkipalossa.

Kiinteistötunnus 89500300070012

Arkeologinen mielenkiinto Kohdekuvaus

- 2 Tontin alue on vielä vuoden 1649 kartan tulliaidan rajaaman kaupunkialueen ulkopuolella. Ison vihan päättyessä vuonna 1721 tontin alueella on osa pienestä tontista. Tontit ovat levinneet alueelle luultavasti jo 1600-luvun loppupuolella. Tontin alueen isoa vihaa vanhemmat kerrostumat rajoittuvat aivan tontin länsireunaan ja ovat oletettavasti suurimmaksi osaksi tuhoutuneet tontin asuintaloo rakennettaessa. Nurmella olevan piha-alueen kerrostumat ovat todennäköisesti säilyneet. Kunnallistekniset kaivannot eivät juuri ole tuhonneet tontin kerrostumia. Alue on palanut vuoden 1846 kaupunkipalossa.

Kiinteistötunnus 89500300070016

Arkeologinen mielenkiinto Kohdekuvaus

1

Tontin alue on ollut tulliaidan sisäpuolella jo vuoden 1649 kartassa, mutta tuolloin korttelialue ei vielä yltänyt tontille asti. Ison vihan päättyessä Uudenkaupungin rauhaan v. 1721 tontin alueella oli yksi tontti. On kuitenkin todennäköistä, että asutusalue on levinnyt tontille jo 1600-luvun lopulla. Viemäröinti on tuhonnut osan sisäpihan itäreunan kerrostumista, mutta muuten piha-alueen kerrostumat ja osa rakennusten alaisista kerrostumista ovat todennäköisesti säilyneitä. Alue on palanut vuoden 1846 kaupunkipalossa. Tontin itäreunassa on palokuja. Tontin rakennuksissa toimiin nykyisin Uudenkaupungin kulttuurihistoriallinen museo.

Kiinteistötunnus 89500300071001

Arkeologinen mielenkiinto Kohdekuvaus

1

Vanhimmassa Uudenkaupungin kaupunkialuetta kuvaavassa kartassa vuodelta 1649 tontin alue on vielä osittain tulliaidan rajaaman kaupunkialueen ulkopuolella. Ison vihan päättyessä vuonna 1721 tontin länsipuoliskolla on pieni tontti. Tontit ovat levinneet alueelle luultavasti jo 1600-luvun loppupuolella. Tontin kerrostumat ovat todennäköisesti kauttaaltaan säilyneitä eivätkä kunnallistekniset kaivannot ole aiheuttaneet häiröitä juuri lainkaan. Alue on palanut vuoden 1846 kaupunkipalossa.

Kiinteistötunnus 89500300080001

Arkeologinen mielenkiinto Kohdekuvaus

1

Vuoden 1649 kartassa tulliaita on kulkenut tontin läpi. Ison vihan päättyessä v. 1721 tontin alueella sijaitsi tontti. Rakennettu alue on levinnyt tontin alueelle mahdollisesti kuitenkin jo 1600-luvun lopulla. Vuonna 1857 perustettu tupakkatehdas toimi tontin Ylisenkadun varressa sijaitsevassa rakennuksessa. Viemäröinti on tuhonnut osittain pihan eteläpään kerrostumia. Muuten tontin kerrostumat ovat todennäköisesti säilyneitä. Myllykadun varren asuinrakennuksen pohjoispäässä on kellari. Tontin alue on palanut vuoden 1846 kaupunkipalossa.

Kiinteistötunnus 89500300080002

Arkeologinen mielenkiinto Kohdekuvaus

2

Asutus on levinnyt tontille 1700-luvulla vasta ison vihan (1713-1721) jälkeen. Piha-alueen kerrostumat ovat luultavasti säilyneitä. Kunnallistekniset kaivannot ovat tuhonneet osan tontin itäpäädyn kerrostumista. Tontin alue on palanut vuoden 1846 kaupunkipalossa.

Kiinteistötunnus 89500300090009

Arkeologinen mielenkiinto Kohdekuvaus

- 1 Tontin alueella on sijainnut ison vihan päättyessä vuonna 1721 kooltaan miltei nykyistä vastaava tontti. On kuitenkin luultavaa, että asutus on levinnyt alueelle jo 1600-luvun loppupuolella. Tontin piha-alueen ulkorakennuksen alaiset kerrostumat ovat säilyneitä. Kunnallistekniset kaivannot eivät ole tuhonneet kerrostumia. Tontin alue on palanut vuoden 1846 kaupunkipalossa.

Kiinteistötunnus 89500300090010

Arkeologinen mielenkiinto Kohdekuvaus

- 1 Vuoden 1721 kartassa tontilla on sijainnut kooltaa nykyistä vastaava tontti. Asutus on todennäköisesti levinnyt alueelle jo 1600-luvun loppupuoliskolla. Nurmella olevan piha-alueen kerrostumat ovat todennäköisesti säilyneitä. Pihan keskellä on vanhan harmaakivikellarin jäänteet. Tontin kaakkoiskulmasta pihan keskiosan poikki vedetty viemäröinti on tuhonnut osan kerrostumista. Tontin alue on mahdollisesti palanut vuoden 1846 kaupunkipalossa.

Kiinteistötunnus 89500300091001

Arkeologinen mielenkiinto Kohdekuvaus

- 1 Vuoden 1721 kartassa tontilla on sijainnut kooltaa nykyistä vastaava tontti. Asutus on todennäköisesti levinnyt alueelle jo 1600-luvun loppupuoliskolla. Tontin kerrostumat ovat todennäköisesti hyvin säilyneitä. Kunnallistekniset kaivannot ovat häirinneet kerrostumia ainoastaan asuinrakennuksen päädyssä aivan tontin kaakkoiskulmassa. Tontin alue on mahdollisesti palanut vuoden 1846 kaupunkipalossa.

Kiinteistötunnus 89500300092001

Arkeologinen mielenkiinto Kohdekuvaus

- 1 Vuoden 1721 kartassa tontilla on sijainnut kooltaa nykyistä vastaava tontti. Asutus on todennäköisesti levinnyt alueelle jo 1600-luvun loppupuoliskolla. Tontin kerrostumat ovat todennäköisesti hyvin säilyneitä. Kunnallistekniset kaivannot ovat häirinneet kerrostumia ainoastaan asuinrakennusten välisellä alueella tontin lounaiskulmassa. Tontin alue on mahdollisesti palanut vuoden 1846 kaupunkipalossa.

Uudenkaupungin kaupunkiarkeologinen inventointi
Tonttien rakennuskanta
T. Mökkönen 2001

Liite 9

Kiinteistötunnus	Rakennukset	Rakennusvuosi	Perusta	Kell Viite
89500100010007	Kuusikerroksinen tiilinen tasakattoinen kerrostalo	1966	betoni	<input checked="" type="checkbox"/> Uudenkaupungin rakennusinventointi 1986
89500100010010	Tasakattoinen kolme-yksikerroksinen betoninen liikerakennus	1973	betoni	<input checked="" type="checkbox"/> Uudenkaupungin rakennusinventointi 1986
89500100010012	Kolmekerroksinen rapattu kerrostalo ja liikesiipi		betoni	<input checked="" type="checkbox"/>
89500100010013	Kaksikerroksinen puinen asuintalo ja tiilinen kaksikerroksinen piharakennus	1897	tiili/betoni	<input checked="" type="checkbox"/> Uudenkaupungin rakennusinventointi 1986
89500100020005	Kolmekerroksinen valkotiilinen kerrostalo	1967	betoni	<input checked="" type="checkbox"/> Uudenkaupungin rakennusinventointi 1986
89500100020006	Kolmekerroksinen valkotiilinen kerrostalo ja autotallirakennus	1960-luku	betoni	<input checked="" type="checkbox"/> Uudenkaupungin rakennusinventointi 1986
89500100020011	Kaksi yksikerroksista puista asuinrakennusta ja puinen/rapattuatiiltä oleva piharakennus	1800-luvun alku ja 1874	luonnonkivi/betoni	<input checked="" type="checkbox"/> Uudenkaupungin rakennusinventointi 1986
89500100020012	Yksikerroksinen puinen asuinrakennus ja kaksi puista ulkorakennusta	1700-1800 -luvun vaihde	luonnonkivi/betoni	<input type="checkbox"/> Uudenkaupungin rakennusinventointi 1986
89500100030005	Kolmekerroksinen kerrostalo, autotallirakennus ja jätteenkeräysrakennus	1960-luku	betoni	<input checked="" type="checkbox"/> Uudenkaupungin rakennusinventointi 1986

Kiinteistötunnus	Rakennukset	Rakennusvuosi	Perusta	Kell Viite
89500100030006	Kolmekerroksinen kerrostalo ja kaksikerroksinen liikerakennus	1960-luku	betoni	<input checked="" type="checkbox"/> Uudenkaupungin rakennusinventointi 1986
89500100030007	Kolmekerroksinen liike- ja asuinkerrostalo sekä kaksikerroksinen liike- ja asuinrakennus	1967	betoni	<input checked="" type="checkbox"/> Uudenkaupungin rakennusinventointi 1986
89500100030008	Kolmekerroksinen liike- ja toimistokerrostalo	1970-luvun loppu	betoni	<input checked="" type="checkbox"/> Uudenkaupungin rakennusinventointi 1986
89500100040002	Kolme yksikerroksista puista asuinrakennusta, pohjoisreunalla yksikerroksinen rapattu ulkorakennus ja itälaidalla puinen ulkorakennus	1800-luvun puolivälin tienoilla	luonnonkivi/betoni	<input checked="" type="checkbox"/> Uudenkaupungin rakennusinventointi 1986
89500100040017	Yksikerroksinen puinen asuinrakennus ja kaksi puista ulkorakennusta	1800-luku	luonnonkivi/betoni	<input type="checkbox"/> Uudenkaupungin rakennusinventointi 1986
89500100040018	Yksikerroksinen puinen asuintalo ja moderni puinen ulkorakennus		luonnonkivi/betoni	<input type="checkbox"/> Uudenkaupungin rakennusinventointi 1986
89500100040019	Yksikerroksinen puinen asuinrakennus ja puinen ulkorakennus	1850-luku	luonnonkivi	<input checked="" type="checkbox"/> Uudenkaupungin rakennusinventointi 1986
89500100040020	Yksikerroksinen puinen asuinrakennus ja yksikerroksinen puinen kotihoidon rakennus, jossa on puinen yksikerroksinen moderni siipi	1850-60 -luku	luonnonkivi/betoni	<input checked="" type="checkbox"/> Uudenkaupungin rakennusinventointi 1986
89500100040023	Moderni kaksikerroksinen puinen asuinrakennus, jossa kivinen siipiosa ja rapattu ulkorakennus	1960-luku	betoni ja mineriittilevy	<input checked="" type="checkbox"/> Uudenkaupungin rakennusinventointi 1986
89500100040024	Kaksikerroksinen puinen asuintalo, jossa moderni siipiosa	1800-luvun alku, laajennus v. 1982	luonnonkivi ja betoni	<input checked="" type="checkbox"/> Uudenkaupungin rakennusinventointi 1986

Kiinteistötunnus	Rakennukset	Rakennusvuosi	Perusta	Kell Viite
89500100050001	Neljä puista yksikerroksista asuin- ja liikerakennusta	1800-luvun jälkipuoli	luonnonkivi/betoni <input type="checkbox"/>	Uudenkaupungin rakennusinvestointi 1986
89500100050017	Neljäkerroksinen tiilinen kerrostalo	1966	betoni <input checked="" type="checkbox"/>	Uudenkaupungin rakennusinvestointi 1986
89500100050018	Yksikerroksinen puinen asuinrakennus, jossa moderni siipi ja puinen ulkorakennus		luonnonkivi/betoni <input type="checkbox"/>	Uudenkaupungin rakennusinvestointi 1986
89500100050019	Moderni yksikerroksinen puinen asuinrakennus ja piharakennus		luonnonkivi/betoni <input type="checkbox"/>	
89500100050023	Yksikerroksinen puinen asuinrakennus ja kaksi salvottua ulkorakennusta	1800-luvun loppupuoli	luonnonkivi/betoni <input checked="" type="checkbox"/>	
89500100050024	Yksikerroksinen puinen asuintalo	1800-luvun loppu	luonnonkivi/betoni <input checked="" type="checkbox"/>	Uudenkaupungin rakennusinvestointi 1986
89500100050025	Yksikerroksinen puinen asuinrakennus, jossa moderni levennys sisäpihalla, sekä yksi tiilinen ja yksi minariittilevyntäinen ulkorakennus	asuinrakennus 1800-luvun lopulta, muut rakennettu sotien jälkeen	luonnonkivi/betoni <input type="checkbox"/>	Uudenkaupungin rakennusinvestointi 1986
89500100080001	Kaksi yksikerroksista puista asuintaloa ja puinen ulkorakennus	1850-1875 (?)	luonnonkivi/betoni <input checked="" type="checkbox"/>	Uudenkaupungin rakennusinvestointi 1986
89500100080013	Yksikerroksinen puinen asuinrakennus ja puinen ulkorakennus		luonnonkivi/betoni <input checked="" type="checkbox"/>	
89500100080015	Yksikerroksinen puinen asuinrakennus ja moderni piharakennus	1862	luonnonkivi/betoni <input type="checkbox"/>	Uudenkaupungin rakennusinvestointi 1986

Kiinteistötunnus	Rakennukset	Rakennusvuosi	Perusta	Kell Viite
89500100080016	Moderni yksikerroksinen puinen asuinrakennus ja moderni piharakennus		betoni/tiili	<input checked="" type="checkbox"/>
89500100080017	Moderni puinen asuinrakennus ja tiilinen piharakennus	1800-luvun loppu ja 1950-luku	betoni	<input checked="" type="checkbox"/> Uudenkaupungin rakennusinvestointi 1986
89500100080018	Kaksikerroksinen puinen asuinrakennus ja kivinen ulkorakennus	1947	luonnonkivi/betoni	<input checked="" type="checkbox"/> Uudenkaupungin rakennusinvestointi 1986
89500100080019	Yksikerroksinen puinen asuinrakennus ja ulkorakennus	1875	luonnonkivi/betoni	<input type="checkbox"/> Uudenkaupungin rakennusinvestointi 1986
89500100080020	Yksikerroksinen puinen asuinrakennus ja kaksi puista ulkorakennusta	asuinrakennus 1860-luku	luonnonkivi	<input type="checkbox"/> Uudenkaupungin rakennusinvestointi 1986
89500100080021	Yksikerroksinen puinen asuinrakennus ja puinen ulkorakennus	1800-luku	luonnonkivi/betoni	<input type="checkbox"/> Uudenkaupungin rakennusinvestointi 1986
89500100090001	Kolme yksikerroksista puista asuinrakennusta, kaksi puista ulkorakennusta ja yksi tiilinen ulkorakennus	asuinrakennukset 1800-luvun lopulta	luonnonkivi/betoni	<input type="checkbox"/> Uudenkaupungin rakennusinvestointi 1986
89500100090015	Moderneja rakennuksia. Yksi yksikerroksinen puinen asuintalo, yksi kaksikerroksinen puinen asuin- ja liikerakennus, yksi puinen piharakennus ja autokatos		betoni	<input type="checkbox"/>
89500100090016	Tiilinen ulkorakennus		betoni	<input type="checkbox"/>
89500100090017	Kaksi puista yksikerroksista asuinrakennusta	1850- ja 1860-luvut	luonnonkivi/betoni	<input type="checkbox"/> Uudenkaupungin rakennusinvestointi 1986

Kiinteistötunnus	Rakennukset	Rakennusvuosi	Perusta	Kell Viite
89500100090019	Yksikerroksinen puinen asuin- ja liikerakennus sekä puinen ulkorakennus	asuinrakennus 1800-luvulta (?)	luonnonkivi/betoni <input type="checkbox"/>	Uudenkaupungin rakennusinventointi 1986
89500100091002	Yksikerroksinen puinen asuinrakennus ja hirsinen salvottu ulkorakennus	1800-luvun puoliväli	luonnonkivi <input type="checkbox"/>	Uudenkaupungin rakennusinventointi 1986
89500100100008	Kolmekerroksinen rapattu tiilinen kerrostalo ja autokatos	1950-luku	betoni <input checked="" type="checkbox"/>	Uudenkaupungin rakennusinventointi 1986
89500100100014	Neljä puista yksikerroksista asuinrakennusta, tiilinen kaksikerroksinen liiketalo, kivinen kaksikerroksinen liikerakennus ja moderni puinen ulkorakennus	kiviset liikerakennukset 1976-78, puiset asuinrakennukset 1860-luvulta	luonnonkivi/betoni ja betoni <input checked="" type="checkbox"/>	Uudenkaupungin rakennusinventointi 1986
89500100100015	Kolmekerroksinen kivitalo, kaksi puista yksikerroksista rakennusta, tiilinen yksikerroksinen rakennus ja puinen ulkorakennus	kaikki rakennukset 1800-luvun loppupuolelta	luonnonkivi ja betoni <input checked="" type="checkbox"/>	Uudenkaupungin rakennusinventointi 1986
89500100110019	Yksi- ja kaksikerroksiset asuinrakennukset (1889) ja kaksi varastorakennusta (1800-luvun loppu ja 1970-luku)	1889-1970-luku	luonnonkivi/betoni <input type="checkbox"/>	Uudenkaupungin rakennusinventointi 1986
89500100110020	Puinen yksikerroksinen asuinrakennus (1895), autotalli ja varasto	1895-1930-luku	luonnonkivi/betoni/tiili <input type="checkbox"/>	Uudenkaupungin rakennusinventointi 1986
89500100200281	Kaksi puista yksikerroksista asuintaloa		luonnonkivi ja betonipilari <input type="checkbox"/>	
89500100210001	Yksikerroksinen puinen asuintalo ja kaksi puista ulkorakennusta	1800-luvun alkupuoli	luonnonkivi/betoni <input type="checkbox"/>	Uudenkaupungin rakennusinventointi 1986
89500100210002	Kaksi yksikerroksista puista asuinrakennusta ja kolme puista ulkorakennusta		luonnonkivi/betoni <input type="checkbox"/>	

Kiinteistötunnus	Rakennukset	Rakennusvuosi	Perusta	Kell Viite
89500100210003	Kaksi puista yksikerroksista asuintaloa		luonnonkivi/betoni <input type="checkbox"/>	
89500100220000	Harmaakivikirkko ja kellotapuli	1623-29, kellotapuli vuodelta 1691	luonnonkivi <input type="checkbox"/>	Uudenkaupungin rakennusinventointi 1986
89500200020007	Hesburgerin drive in hampurilaisravintola		betoni <input type="checkbox"/>	
89500200020011	Kaksikerroksinen tiilinen kerrostalo, yksikerroksinen liikesiipi ja autokatos	1965	betoni <input checked="" type="checkbox"/>	Uudenkaupungin rakennusinventointi 1986
89500200020014	Yksikerroksinen puinen liikerakennus ja kaksi yksikerroksista kivistä liikerakennusta	1850-luku	luonnonkivi/betoni <input checked="" type="checkbox"/>	Uudenkaupungin rakennusinventointi 1986
89500200030006	Kolmekerroksinen tiilinen asuin- ja liikerakennus, kaksikerroksinen rapattu liikerakennus ja autotalli	1953 ja 1967	betoni <input checked="" type="checkbox"/>	Uudenkaupungin rakennusinventointi 1986
89500200030007	Yksikerroksinen puinen liikerakennus ja kaksi yksikerroksista punatiilistä ulkorakennusta	asuinrakennus 1861, muut 1884	luonnonkivi/betoni <input checked="" type="checkbox"/>	Uudenkaupungin rakennusinventointi 1986
89500200030008	Neljökerroksinen keltatiilinen kerrostalo ja autotalli	1972	betoni <input checked="" type="checkbox"/>	Uudenkaupungin rakennusinventointi 1986
89500200030009	Neljäkerroksinen tiilinen kerrostalo ja liikesiipi	1964-1969	betoni <input type="checkbox"/>	Uudenkaupungin rakennusinventointi 1986
89500200040001	Yksikerroksinen puinen asuinrakennus ja kaksi puista ulkorakennusta	1800-luvun puoliväli	luonnonkivi/betoni <input type="checkbox"/>	Uudenkaupungin rakennusinventointi 1986

Kiinteistötunnus	Rakennukset	Rakennusvuosi	Perusta	Kell Viite
89500200040008	Kaksikerroksinen betonielementti liikerakennus	1959	betoni	<input checked="" type="checkbox"/> Uudenkaupungin rakennusinventointi 1986
89500200040009	Yksikerroksinen puinen asuintalo ja moderni liikerakennus	1850-luku ja 1981	luonnonkivi/betoni	<input checked="" type="checkbox"/> Uudenkaupungin rakennusinventointi 1986
89500200050003	Yksikerroksinen puinen asuinrakennus ja yksikerroksinen puinen liikerakennus, jossa betonitiilinen siipiosa	1800-luvun loppupuoli, liikehuoneiston siipi 1984	luonnonkivi/betoni/tiili	<input checked="" type="checkbox"/> Uudenkaupungin rakennusinventointi 1986
89500200050004	Kolme yksikerroksista puista asuin- ja liikerakennusta, moderni rapattu liikerakennus ja piharakennus	1852-1889	luonnonkivi/betoni	<input checked="" type="checkbox"/> Uudenkaupungin rakennusinventointi 1986
89500200050008	Kuusikerroksinen kerrostalo, johon liittyy yksikerroksinen liikesiipi Alisenkadun puolella. Lisäksi sisäpihalla kaksikerroksinen kivinen liikerakennus	Kerrostalo ja liikesiipi v. 1963, sisäpihan kivitalo 1850-60 -luku	betoni	<input checked="" type="checkbox"/> Uudenkaupungin rakennusinventointi 1986
89500200052003	Moderni rapattu kaksikerroksinen asuintalo	1955	betoni	<input checked="" type="checkbox"/> Uudenkaupungin rakennusinventointi 1986
89500200060013	Moderni kaksikerroksinen puinen asuintalo	1985	betoni	<input checked="" type="checkbox"/> Uudenkaupungin rakennusinventointi 1986
89500200060014	Yksikerroksinen puinen asuinrakennus ja puinen moderni ulkorakennus	1898 ja 1985	luonnonkivi ja betoni	<input checked="" type="checkbox"/> Uudenkaupungin rakennusinventointi 1986
89500200060016	Yksikerroksinen puinen asuinrakennus	1800-luvun alku	luonnonkivi	<input type="checkbox"/> Uudenkaupungin rakennusinventointi 1986
89500200060020	Yksikerroksinen puinen asuintalo, moderni siipirakennus ja puinen ulkorakennus	1800-luvun loppu - 1930-luku (?)	luonnonkivi/betoni	<input checked="" type="checkbox"/> Uudenkaupungin rakennusinventointi 1986

Kiinteistötunnus	Rakennukset	Rakennusvuosi	Perusta	Kell Viite
89500200060021	Kaksi yksikerroksista puista asuintaloa ja kaksi puista ulkorakennusta	1865-1900-luvun alku	luonnonkivi/betoni <input type="checkbox"/>	Uudenkaupungin rakennusinventointi 1986
89500200060022	Yksikerroksinen puinen asuinrakennus	1800-luvun alku (?)	luonnonkivi/betoni <input type="checkbox"/>	Uudenkaupungin rakennusinventointi 1986
89500200060023	Tiilinen yksikerroksinen entinen navettarakennus	1879	luonnonkivi/betoni <input type="checkbox"/>	Uudenkaupungin rakennusinventointi 1986
89500200070001	Yksikerroksinen puinen asuintalo ja puutiilirakenteinen ulkorakennus	1865	luonnonkivi/betoni <input type="checkbox"/>	Uudenkaupungin rakennusinventointi 1986
89500200070002	Yksikerroksinen puinen asuinrakennus	1860-70 (?)	luonnonkivi/betoni <input checked="" type="checkbox"/>	Uudenkaupungin rakennusinventointi 1986
89500200070010	Moderni yksikerroksinen punatiilinen asuinrakennus	1964	betoni <input checked="" type="checkbox"/>	Uudenkaupungin rakennusinventointi 1986
89500200070014	Kaksi yksikerroksista puista asuinrakennusta ja puinen piharakennus	1886	luonnonkivi/betoni <input type="checkbox"/>	Uudenkaupungin rakennusinventointi 1986
89500200070015	Yksikerroksinen puinen asuin- ja liikerakennus sekä kaksi puista piharakennusta	1865	betoni <input checked="" type="checkbox"/>	Uudenkaupungin rakennusinventointi 1986
89500200070016	Kaksikerroksinen puinen rakennus, jossa moderni levennys sisäpihalla ja moderni puurakennus	1906	luonnonkivi ja betoni <input type="checkbox"/>	Uudenkaupungin rakennusinventointi 1986
89500200070017	Moderni kaksikerroksinen puinen asuin- ja liikerakennus		betoni <input type="checkbox"/>	

Kiinteistötunnus	Rakennukset	Rakennusvuosi	Perusta	Kell Viite
89500200160001	Yksikerroksinen puurakennus, nykyinen kirjasto	1854 (?)	luonnonkivi/betoni	<input checked="" type="checkbox"/> Uudenkaupungin rakennusinvestointi 1986
89500200170003	Kaksikerroksinen tavaratalo	1966	betoni	<input checked="" type="checkbox"/> Uudenkaupungin rakennusinvestointi 1986
89500200230000	Punatiilinen kirkko	1858-1863	luonnonkivi	<input type="checkbox"/> Uudenkaupungin rakennusinvestointi 1986
89500200280002	Kaksikerroksinen ja yksikerroksinen kivinen liikerakennus (mm. linja-autoasema)	1954	betoni	<input type="checkbox"/> Uudenkaupungin rakennusinvestointi 1986
89500200310000	Pieni torigrilli ja taksikuskien taukotila	1970-luku	betoni	<input type="checkbox"/> Uudenkaupungin rakennusinvestointi 1986
89500300010002	Puinen kaksikerroksinen asuin- ja liikerakennus sekä kivinen autotallirakennus	1925, 1934	betoni/tiili	<input checked="" type="checkbox"/> Uudenkaupungin rakennusinvestointi 1986
89500300010005	Keltatiilinen kolmekerroksinen kerrostalo, yksikerroksinen liikesiipi ja tontin eteläreunalla autokatos	1972	betoni	<input checked="" type="checkbox"/> Uudenkaupungin rakennusinvestointi 1986
89500300010006	Valkotiilinen kolmekerroksinen kerrostalo ja autotalli	1970	betoni	<input checked="" type="checkbox"/> Uudenkaupungin rakennusinvestointi 1986
89500300010007	Tiilinen viisikerroksinen kerrostalo ja tontin pohjoisreunalla autokatos	1975	betoni	<input checked="" type="checkbox"/> Uudenkaupungin rakennusinvestointi 1986
89500300020003	Kaksi yksikerroksista puista asuintaloa, yksi ulkorakennus (nykyisin elokuvateatteri) ja autotalli	1896	luonnonkivi	<input checked="" type="checkbox"/> Uudenkaupungin rakennusinvestointi 1986

Kiinteistötunnus	Rakennukset	Rakennusvuosi	Perusta	Kell Viite
89500300020005	Tiilinen kolmekerroksinen kerrostalo ja autokatos	1971	betoni	<input checked="" type="checkbox"/> Uudenkaupungin rakennusinventointi 1986
89500300020008	Kaksi 4-1 kerroksista betonista liike- ja asuinrakennusta sekä autokatos	1984	betoni	<input checked="" type="checkbox"/> Uudenkaupungin rakennusinventointi 1986
89500300020009	Kaksikerroksinen rapattu tiilinen omakotitalo	1953	betoni	<input checked="" type="checkbox"/> Uudenkaupungin rakennusinventointi 1986
89500300020010	Kaksikerroksinen rapattu tiilinen omakotitalo	1953	betoni	<input checked="" type="checkbox"/> Uudenkaupungin rakennusinventointi 1986
89500300030002	Keltatiilinen viisikerroksinen kerrostalo ja autokatos	1990-luku (?)	betoni	<input type="checkbox"/>
89500300030003	Kaksikerroksinen rapattu liike- ja asuinrakennus	1950-luku	betoni	<input checked="" type="checkbox"/> Uudenkaupungin rakennusinventointi 1986
89500300030005	Kolmekerroksinen kerrostalo	1973	betoni	<input checked="" type="checkbox"/> Uudenkaupungin rakennusinventointi 1986
89500300030007	Viisikerroksinen kerrostalo	1970	betoni	<input type="checkbox"/> Uudenkaupungin rakennusinventointi 1986
89500300040001	Kaksi yksikerroksista asuinrakennusta	1800-luku	luonnonkivi	<input checked="" type="checkbox"/> Uudenkaupungin rakennusinventointi 1986
89500300040007	Kaksi hirsistä asuinrakennusta ja ulkorakennus. Blasieholmankadun puoleisessa asuinrakennuksessa on tynnyriholvattu kellari.	1800-luvun jälkipuolisko	luonnonkivi	<input checked="" type="checkbox"/> Uudenkaupungin rakennusinventointi 1986

Kiinteistötunnus	Rakennukset	Rakennusvuosi	Perusta	Kell Viite
89500300050001	Kaksi hirsistä asuinrakennusta	1854	luonnonkivi	<input checked="" type="checkbox"/> Uudenkaupungin rakennusinventointi 1986
89500300050003	Kolmekerroksinen hirsitalo (työväentalo)	1907	harmaa graniitti	<input checked="" type="checkbox"/> Uudenkaupungin rakennusinventointi 1987
89500300050007	Neljä hirsistä asuin- ja ulkorakennusta (nykyisin päiväkotijä kulttuuritiloja)	1847-1856	luonnonkivi	<input checked="" type="checkbox"/> Uudenkaupungin rakennusinventointi 1988
89500300050008	Kaksi yksikerroksista hirsirakennusta ja moderni autotalli	1848 ja 1960	luonnonkivi ja betoni	<input checked="" type="checkbox"/> Uudenkaupungin rakennusinventointi 1988
89500300060008	Kolme-/yksikerroksinen asuin- ja liikerakennus	1963	betoni	<input checked="" type="checkbox"/> Uudenkaupungin rakennusinventointi 1987
89500300060009	Hirsinen asuinrakennus	1848	luonnonkivi	<input checked="" type="checkbox"/> Uudenkaupungin rakennusinventointi 1987
89500300060010	Hirsinen asuin- ja liikerakennus	1848	luonnonkivi	<input type="checkbox"/> Uudenkaupungin rakennusinventointi 1987
89500300060011	Kaksi hirsistä asuinrakennusta, lautarunkoinen varastorakennus ja tiilikellari	hirsirakennukset 1850-luvulla (?), varasto ja kellari 1940-1950 -luvuilla	luonnonkivi	<input checked="" type="checkbox"/> Uudenkaupungin rakennusinventointi 1987
89500300070002	Kolme hirsirunkoista puutaloa (seurakuntatilat, asuinrakennus ja varasto)	asuinrakennus 1932	luonnonkivi/betoni	<input checked="" type="checkbox"/> Uudenkaupungin rakennusinventointi 1987
89500300070003	Kolme yksikerroksista puista asuintaloa, tiilinen rapattu rakennus ja puinen ulkorakennus	1800-luku	luonnonkivi/betoni	<input type="checkbox"/>

Kiinteistötunnus	Rakennukset	Rakennusvuosi	Perusta	Kell Viite
89500300070011	Kaksikerroksinen puinen asuinrakennus ja puinen piharakennus		luonnonkivi/betoni <input checked="" type="checkbox"/>	
89500300070012	Hirsirunkoiset asuinrakennus ja talousrakennus	1855-60, 1966	luonnonkivi/betoni <input checked="" type="checkbox"/>	Uudenkaupungin rakennusinvestointi 1987
89500300070016	Kaksi hirsirunkoista rakennusta (kulttuurihistoriallinen museo sekä museon toimisto ja varastotilaa)	1849-1870	luonnonkivi <input checked="" type="checkbox"/>	Uudenkaupungin rakennusinvestointi 1987
89500300071001	Yksikerroksinen hirsinen asuinrakennus ja kaksi puista ulkorakennusta	n. 1855	luonnonkivi <input type="checkbox"/>	Uudenkaupungin rakennusinvestointi 1987
89500300080001	Kaksi puista asuinrakennusta ja puinen ulkorakennus	1853-1854	luonnonkivi <input type="checkbox"/>	Uudenkaupungin rakennusinvestointi 1987
89500300080002	Yksikerroksinen puinen asuinrakennus, jossa moderni lisäsiipi		luonnonkivi/betoni <input type="checkbox"/>	
89500300090009	Yksikerroksinen puinen asuinrakennus ja puinen varastorakennus	1860-luku	luonnonkivi/betoni <input checked="" type="checkbox"/>	Uudenkaupungin rakennusinvestointi 1987
89500300090010	Kaksi puista yksikerroksista asuinrakennusta ja kaksi varastorakennusta	n. 1860	luonnonkivi/betoni <input checked="" type="checkbox"/>	Uudenkaupungin rakennusinvestointi 1987
89500300091001	Hirsirunkoiset asuinrakennus ja ulkorakennus	1850-luku	luonnonkivi/betoni <input type="checkbox"/>	Uudenkaupungin rakennusinvestointi 1987
89500300092001	Kaksi yksikerroksista puista asuinrakennusta ja ulkorakennus	n. 1860	luonnonkivi/betoni <input type="checkbox"/>	Uudenkaupungin rakennusinvestointi 1987

Uusikaupunki - Nystad. Kaupunkiarkeologinen inventointi

Liite 10.1

Negatiiviluettelo, MV/RHOA 124699: 1-65

Kaikki kuvat ottanut T. Mökkönen 25.-29.9. 2000

Neg. Nro (124699: 1-65)	Kohde (kunta - kaupunginosa - kortteli - tontti)	Katuosoite	Kuvaus	Suunta	pvm
1	895-2-9902-0	Kauppatori	Kauppatorin länsiosan pohjustus- ja kiveystyöt. Kauppatorin linja-autoaseman itäpuolella pohjustustöiden yhteydessä kaivutyöt on tehty osittain kulttuurikerrosten läpi. Kuvassa keskellä kaivannossa näkyy kiviä, jotka kuuluvat todennäköisesti välillä 1753-1855 rakennetun rakennuksen uuninperustaan. Kulttuurikerros on hyvin ohut ja paikoin tuhattu. Taustalla näkyy kirkko ja Kirkkopuisto.	Kohti N	25.9.
2	895-2-9902-0	Kauppatori	Kauppatorin kerrostumia. Kuvan leikkauksessa näkyy ylimpänä torikiveyksen alla täytemaakerros, jonka alla vanha toritaso. Vanhan toritason alla näkyy tumma ihmistoiminnan värjäämä kerrostuma, jonka pintaosat ovat sekoittuneet. Tumma kerrostuma jatkuu aina puhtaaseen pohjasaveen/-hiesuun asti.	Kohti E	25.9.
3	895-2-9902-0	Kauppatori	Panoraama. Yleiskuva kauppatorin pohjustus- ja uudelleen kiveämistöistä. Torialueen hyvin ohut kulttuurikerros on tuhoutunut paikoitellen. Kuvan oikeassa laidassa näkyy luonnollisiin kerrostumiin asti kaivettu viemärikaivanto. Kuvan vasemmassa laidassa tumman siimapylvään takana näkyy heikosti miltei pohjois-etelä -suuntaisia huonokuntoisia puujäänteitä. Kuvan keskellä sijaitsevan kaivon vasemmalla puolella äärimmäisenä olevan päällystetiilikasan edessä kaivannossa oli havaittavissa epämääräistä kiveystä, mahdollisesti uuninpohja (?). Kuva on otettu linja-autoaseman itäseinustalta.	Kohti NE	25.9.
4	895-2-9902-0	Kauppatori	Panoraama. ks. ed.	Kohti NE	25.9.
5	895-1-1-7 ja 895-1-1-10	Rantakatu 2	Panoraama. Vasemmalla parkkipaikka-alueen (1-1-10) ja siitä oikealla sijaitsevan kerrostalon tontin (1-1-7) alue on ollut vielä 1600-luvulla rantavyöhykettä. Ison vihan päättyessä v. 1721 tonttien pohjoisosat olivat jo rakennettua tonttimaata.	Kohti NE	26.9.
6	895-1-1-7 ja 895-1-1-10	Rantakatu 2	Panoraama. ks. ed.	Kohti NE	26.9.

Neg. Nro (124699: 1-65)	Kohde (kunta - kaupunginosa - kortteli - tontti)	Katuosoite	Kuvaus	Suunta pvm
7	895-1-2-12	Pohjoistullikatu 2	Tontin 1-2-12 rakennusten eteläpuoleinen alue on ollut vielä 1600-luvun puolivälissä rantaviivan alapuolella. Tonttialue levisi kuvan alueelle vasta 1700-luvulla ison vihan jälkeen. Alueelta on odotettavissa isoa vihaa vanhemmalta ajalta olevia ranta-aittojen ym. rantarakenteiden jäänteitä.	Kohti W 26.9.
8	895-1-2-12	Pohjoistullikatu 2	Tontin 1-2-12 sisäpihan kerrostumat ovat todennäköisesti hyvin säilyneitä ja ajoittuvat 1700-luvulle ison vihan jälkeiseen aikaan.	Kohti W 26.9.
9	895-1-2-11	Kirkkokatu 1	Tontin 1-2-11 sisäpihan ja ulkorakennusten alaiset kerrostumat todennäköisesti säilyneitä. Karttojen perusteella tontin rakennuskäyttö alkoi vasta 1700-luvulla ison vihan jälkeen.	Kohti 26.9. NE
10	895-1-2-5	Alinenkatu 42	Tontin 1-2-5 takapihan kerrostumat ovat todennäköisesti säilyneitä. Ensimmäiset tontit tulivat alueelle 1600-luvun jälkipuoliskolla 1650-luvulla toteutetun asemakaavan reguloinnin seurauksena.	Kohti E 26.9.
11	895-1-5-1	Ylinenkatu 38 a ja b	Panoraama. Tontin 1-5-1 alue on ollut rakennuskäytössä jo 1600-luvun alkupuolella. Vuoden 1649 kartan epäsäännöllisen asemakaavan eteläisemmän korttelirivin läntisin kortteli sijaitsi alueella. Tontin alue on autioitunut jo 1650-luvulla toteutetun asemakaavan reguloinnin yhteydessä tai vasta ison vihan (1713-1721) aikana. Ison vihan päättyessä tontin alue on autiona. Tontin kerrostumat ovat todennäköisesti erittäin hyvin säilyneitä.	Kohti N- 26.9. E
12	895-1-5-1	Ylinenkatu 38 a ja b	Panoraama. ks. ed.	Kohti N- 26.9. E
13	895-1-5-1	Ylinenkatu 38 a ja b	Panoraama. ks. ed.	Kohti N- 26.9. E
14	kaupunginosa I		Panoraama. Yleiskuva Vuorikadun ja Mäyhälänkadun risteyksestä. Kirkko häämöttää kuvassa vasemmalla taustalla.	Kohti E- 27.9. S
15	kaupunginosa I		Panoraama. ks. ed.	Kohti E- 27.9. S
16	kaupunginosa I		Panoraama. ks. ed.	Kohti E- 27.9. S
17	895-1-8-20 ja 895-1-8-21	Ylinenkatu 31 a ja b	Panoraama. Tonttien 1-8-20 (vasemmalla) ja 1-8-21 (oikealla) alue on ollut rakennettua kaupunkialuetta jo 1600-luvun alkupuolella.	Kohti N 27.9.

Liite 10.3

Neg. Nro (124699: 1-65)	Kohde (kunta - kaupunginosa - kortteli - tontti)	Katuosoite	Kuvaus	Suunta	pvm
18	895-1-8-20 ja 895-1-8-21	Ylinenkatu 31 a ja b	Panoraama. ks. ed.	Kohti N	27.9.
19	895-1-9-17	Kirkkokatu 9	Tontin 1-9-17 alueella sijaitseva epä säännöllisen asemakaavan aikaisen (v. 1649 kartta) kaupungin länsiosan pohjoisimmat tontit.	Kohti NW	27.9.
20	895-1-10-15	Rauhankatu 10	Panoraama. Tontin 1-10-15 alueella kaupunkirakentaminen on alkanut jo 1600-luvun alkupuolella. Tontin piha-alueen kerrostumat ovat Kirkkopuiston ohella Kauppatorin ympäristön parhaiten säilynyttä aluetta.	Kohti SE	27.9.
21	895-1-10-15	Rauhankatu 10	Panoraama. ks. ed.	Kohti SE	27.9.
22	Korttelit 895-1-22-0 ja 895-1-21-0	Vanha kirkko	Panoraama. Vanha kirkko ja Vallimäen itäreuna (1-21-2) kuvattuna Alisenkadun yli.	Kohti SE-SW	27.9.
23	Korttelit 895-1-22-0 ja 895-1-21-0	Vanha kirkko	Panoraama. ks. ed.	Kohti SE-SW	27.9.
24	Korttelit 895-1-22-0 ja 895-1-21-0	Vanha kirkko	Panoraama. ks. ed.	Kohti SE-SW	27.9.
25	Korttelit 895-1-22-0 ja 895-1-21-0	Vanha kirkko	Panoraama. ks. ed.	Kohti SE-SW	27.9.
26	895-2-2-7	Sepänkadun ja Rantakadun kulma	Rantakadun ja Sepänkadun kulmassa sijaitsevan Hesburgerin tontin (2-2-7) pohjoispuolisko on ennen Ison vihan päättymistä (1721) rakennettua tonttialuetta. Kuva otettu Rantakadun yli.	Kohti NW	27.9.
27	895-2-2-14	Alinenkatu 28	Alisenkadun eteläreunalla sijaitsevan tontin 2-2-14 alue on ollut rakennettua kaupunkialuetta jo 1600-luvun alkupuolelta asti. Tontin sisäpihan kerrostumat ovat mahdollisesti osittain säilyneitä.	Kohti NE	27.9.
28	895-2-3-6	Alinenkatu 26	Panoraama. Tontin 2-3-6 sisäpihan alue on kerrostumiltaan todennäköisesti säilynyttä aluetta. Tontin alue on ollut rakennettua kaupunkialuetta jo 1600-luvun alkupuolelta saakka.	Kohti NE-E	27.9.
29	895-2-3-6	Alinenkatu 26	Panoraama. ks. ed.	Kohti NE-E	27.9.
30	895-2-3-7	Alinenkatu 24	Panoraama. Tontin 2-3-7 sisäpihan kerrostumat ovat todennäköisesti osittain säilyneitä. Tontin rakennuskäyttö alkoi jo 1600-luvun alkupuolella ruutukaavaa edeltäneellä ajalla. Kuvassa vasemmalla olevan betoniportaiden ja -liuskan alla on rakennuksen ulkopuolelle ulottuva kellari.	Kohti S-SW	27.9.

Liite 10.4

Neg. Nro (124699: 1-65)	Kohde (kunta - kaupunginosa - kortteli - tontti)	Katuosoite	Kuvaus	Suunta pvm
31	895-2-3-7	Alinenkatu 24	Panoraama. ks. ed.	Kohti S- 27.9. SW
32	895-2-3-7	Alinenkatu 24	Panoraama. ks. ed.	Kohti S- 27.9. SW
33	895-2-4-8	Sepänkatu 5	Tontin 2-4-8 pohjoispäädyn rakentamattoman nurmi- ja piha-alueen kerrostumat ovat todennäköisesti säilyneitä. Alue on ollut rakennettua kaupunkialuetta jo 1600-luvun alkupuolelta.	Kohti 28.9. NE
34	895-2-5-4	Sepänkatu 6	Panoraama. Alisenkadun ja Sepänkadun kulmassa sijaitsevan tontin (2-5-4) alue on ollut rakennettua kaupunkialuetta jo 1600-luvun alkupuolelta. Tontin sisäpihan kerrostumat ovat todennäköisesti säilyneitä myös kuvan keskellä näkyvän rakennuksen alla. Taustalla näkyvät Kauppatorin itäreunan kerrostalot.	Kohti W- 28.9. NW
35	895-2-5-4	Sepänkatu 6	Panoraama. ks. ed.	Kohti W- 28.9. NW
36	895-2-5-8	Koulukatu 5	Panoraama. Kauppatorin itäreunan tonteista ainoastaan tontin 2-5-8 sisäpihan kerrostumat ovat todennäköisesti osittain säilyneitä. Alue on kuulunut rakennettuun kaupunkialueeseen 1600-luvun alkupuolelta asti.	Kohti 28.9. NE-E
37	895-2-5-8	Koulukatu 5	Panoraama. ks. ed.	Kohti 28.9. NE-E
38	895-2-6-22	Koulukatu 11 a	Kaupungin rakennettu alue on levinnyt Uuden kirkon itäpuolella sijaitsevan tontin 2-6-22 alueelle 1600-luvun lopulla ja 1700-luvulla. Kuvassa näkyvä Sepänkadun reunan asunrakennus on rakennettu 1800-luvun alussa. Sisäpihan 1800-luvun lopun puurakennukset on purettu 1990-luvulla ja kesän 2000 aikana. Tontin kerrostumat ovat todennäköisesti hyvin säilyneitä.	Kohti 28.9. SW
39	895-2-9903-0	Rauhanpuisto	Panoraama. Kauppatorin ja Kaupunginlahden välissä sijaitsevan Rauhanpuiston alue on ollut rakennettua kaupunkialuetta jo 1600-luvun alkupuolelta asti. Suomen vanhin lasitehdas (1681-1683/1685) on todennäköisesti sijainnut kuvan vasemmalla reunassa näkyvän nykyisen S-marketin tontilla. Kuvassa oikealla näkyy kirjasto. Kuva otettu Alisenkadun yli.	Kohti S 28.9.

Liite 10.5

Neg. Nro (124699: 1-65)	Kohde (kunta - kaupunginosa - kortteli - tontti)	Katuosoite	Kuvaus	Suunta	pvm
40	895-2-9903-0	Rauhanpuisto	Panoraama. ks. ed.	Kohti S	28.9.
41	895-2-23-0	Uusi kirkko ja kirkkopuisto	Panoraama. Kuvassa näkyvä Uuden kirkon ja Kirkkopuiston korttelin (2-23) eteläreuna (kuvassa vasemmalla) on ollut rakennettua kaupunkialuetta jo 1600-luvun alkupuolelta asti. Kuvan alueen kerrostumat ovat todennäköisesti kerrostumiltaan parhaiten säilynyttä aluetta Kauppatorin ympäristössä. Kuva on otettu Rauhankadun yli. Äärimmäisenä oikealla Rauhankadun ja Ylisenkadun risteys.	Kohti NE-E	28.9.
42	895-2-23-0	Uusi kirkko ja kirkkopuisto	Panoraama. ks. ed.	Kohti NE-E	28.9.
43	895-2-23-0	Uusi kirkko ja kirkkopuisto	Panoraama. ks. ed.	Kohti NE-E	28.9.
44	895-2-28-2	Rauhankatu 6, Linja-autoasema	Linja-autoaseman tontti (2-28-2) kuvattuna Rauhankadun ja Ylisenkadun risteyksestä. Vuoden 1649 kartassa kuvassa kuorma- auton takana näkyvän siiven paikalle on merkitty todennäköisesti kaksi rakennusta (mahdollinen vanha raatihuone?). Tontin etelä- ja pohjoispääty ovat olleet korttelialueita 1600-luvun alkupuolella ennen asemakaavan regulointia.	Kohti S	28.9.
45	895-2-31-0	Kauppatorin itäreuna	Kauppatorin itäreunan hampurilaisravintolan ja parkkipaikan tontti on ollut kaupunkialuetta 1600-luvun alkupuolelta asti. Ennen 1650-luvun alussa tehtyä asemakaavan muutosta ruutukaavaksi tontin pohjoisosat (etualalla) ja eteläisimmät osat olivat korttelialuetta. Tämän jälkeen alue on ollut torialueena lukuun ottamatta ajanjaksoa 1753-1855, jolloin suurin osa torialueesta on ollut tonttimaata.	Kohti S	28.9.
46	895-2-9902-0	Kauppatori	Panoraama. Yleiskuva Kauppatorista kuvattuna Alisenkadun yli Rauhanpuiston kulmalta. Vasemmalla kuvassa linja- autoaseman tontin rakennus. Torialueen länsireunan pohjustustyöt ovat käynnissä.	Kohti N- NE	28.9.
47	895-2-9902-0	Kauppatori	Panoraama. ks. ed.	Kohti N- NE	28.9.
48	895-2-9902-0	Kauppatori	Panoraama. ks. ed.	Kohti N- NE	28.9.

Liite 10.6

Neg. Nro (124699: 1-65)	Kohde (kunta - kaupunginosa - kortteli - tontti)	Katuosoite	Kuvaus	Suunta	pvm
49	895-2-7-2	Ylinenkatu 17	Tontin 2-7-2 eteläosa on ollut rakennettua aluetta vuoden 1721 kartan perusteella Ison vihan päättyessä. Sisäpihan kerrostumat ovat oletettavasti säilyneitä. Sisäpiha kuvattuna Ylisenkadun puolelta.	Kohti N	29.9.
50	895-3-2-3	Alinenkatu 16	Panoraama. Alisenkadun varrella sijaitsevan tontin 3-2-3 sisäpihan kerrostumat ovat luultavasti säilyneitä. Kaupunkirakentaminen on todennäköisesti alkanut tontilla 1600-luvun loppupuolelta. Kuvan vasemman reunan luonnontilainen alue on muistona palokujasta.	Kohti W- NW	29.9.
51	895-3-2-3	Alinenkatu 16	Panoraama. ks. ed.	Kohti W- NW	29.9.
52	895-3-3-3	Alinenkatu 12	Panoraama. Rakennettu kaupunkialue on levinnyt tontin 3-3-3 alueelle asemakaavan reguloinnin jälkeen 1600-luvun lopulla. Kuvan etualalla näkyvä tyhjä alue on tontin eteläreunassa sijainneen palokujan jäännös. Tontti on sijainnut 1600-luvun lopulla ja 1700-luvun alkupuolella aivan kaupungin itäreunassa.	Kohti NW	29.9.
53	895-3-3-3	Alinenkatu 12	Panoraama. ks. ed.	Kohti NW	29.9.
54	895-3-6-9	Ylinenkatu 18	Panoraama. Tontin 3-6-9 alueella on sijainnut jo 1600-luvun alun epäsäännöllisen asemakaavan aikaisia tontteja. Lähes luonnontilassa olevan tontin pihan kerrostumat ovat oletettavasti säilyneitä. Tontin itäreunalla on palokujan jäännös (kuvassa vasemmalla).	Kohti S- SW	29.9.
55	895-3-6-9	Ylinenkatu 18	Panoraama. ks. ed.	Kohti S- SW	29.9.
56	895-3-4-1	Ylinenkatu 10 tai Nordströminkatu 7	Panoraama. Tontin 3-4-1 alue on mahdollisesti ollut rakennettua aluetta 1600-luvun lopulla, mutta autioitunut Ison vihan (1713-1721) aikana. Alueen kerrostumat ovat todennäköisesti hyvin säilyneitä. Kuva on otettu tontin lounaiskulmasta.	Kohti NE	29.9.
57	895-3-4-1	Ylinenkatu 10 tai Nordströminkatu	Panoraama. ks. ed.	Kohti NE	29.9.
58	895-3-5-7	Alinenkatu 13 tai Myllykatu 7	Tontin 3-5-7 pohjoisreunassa sijaitsee kaunis palokujan jäännös. Alue on todennäköisesti otettu rakennuskäyttöön jo 1600-luvun loppupuolella. Palokujan kerrostumat ovat todennäköisesti hyvin säilyneitä.	Kohti W	29.9.

Liite 10.7

Neg. Nro (124699: 1-65)	Kohde (kunta - kaupunginosa - kortteli - tontti)	Katuosoite	Kuvaus	Suunta	pvm
59	895-3-5-8	Alinenkatu 11 tai Nordströminkatu 6	Panoraama. Tontin 3-5-8 alue on luultavasti otettu rakennuskäyttöön 1600-luvun lopulla asemakaavan reguloinnin jälkeen. Tontin sisäpihan kerrostumat ovat osin säilyneitä.	Kohti NE-E	29.9.
60	895-3-5-8	Alinenkatu 11 tai Nordströminkatu	Panoraama. ks. ed.	Kohti NE-E	29.9.
61	895-3-7-2	Ylinenkatu 13	Rakennettu kaupunkialue on levinnyt tontin (3-7-2) alueelle luultavasti 1600-luvun lopulla. Tontin piha-alueen kerrostumat ovat mahdollisesti säilyneitä.	Kohti N	29.9.
62	895-3-7-16	Ylinenkatu 11	Panoraama. Kaupungin tonttialue on levinnyt tontille 3-7-16 todennäköisesti jo 1600-luvun lopulla. Tontin kerrostumat ovat oletettavasti hyvin säilyneitä varsinkin kuvassa olevan tontin länsireunan entisen palokujan alueella. Tontin rakennuksissa toimii Uudenkaupungin kulttuurihistoriallinen museo.	Kohti N	29.9.
63	895-3-7-16	Ylinenkatu 11	Panoraama. ks. ed.	Kohti N	29.9.
64	895-3-7-3	Vuorikatu 2	Myllymäen vierellä sijaitsevan tontin 3-7-3 alue otettiin rakennuskäyttöön todennäköisesti Ison vihan jälkeen (1713-1721) 1700-luvun puoliväliin mennessä. Kuva on otettu tontin luoteiskulmasta.	Kohti SE	29.9.
65	895-3-7-1001	Liljalaaksonkatu 11 a	Tontin 3-7-1001 ensimmäinen rakennusvaihe ajoittuu todennäköisesti 1600-luvun lopulle. Tontin kerrostumat ovat luultavasti kauttaaltaan säilyneitä.	Kohti E	29.9.

Negatiivit MV/RHOA 124699: 1-65

Kuvannut T. Mökkönen



124699: 1. Kauppatorin länsiosan pohjustus- ja kiveystyöt. Kauppatorin linja-autoaseman itäpuolella pohjustustöiden yhteydessä kaivutyöt on tehty osittain kulttuurikerrosten läpi. Kuvassa keskellä kaivannossa näkyy kiviä, jotka kuuluvat todennäköisesti välillä 1753-1855 rakennetun rakennuksen uuninperustaan. Kulttuurikerros on hyvin ohut ja paikoin tuhottu. Taustalla näkyy kirkko ja Kirkkopuisto.




124699: 2. Kauppatorin kerrostumia. Kuvan leikkauksessa näkyy ylimpänä torikiveyksen alla täytemaakerros, jonka alla vanha toritaso. Vanhan toritason alla näkyy tumma ihmistoiminnan värjäämä kerrostuma, jonka pintaosat ovat sekoittuneet. Tumma kerrostuma jatkuu aina puhtaaseen pohjasaveen/-hiesuun asti.



124699: 3-4. Panoraama. Yleiskuva kauppatorin pohjustus- ja uudelleen kiveämistöistä. Torialueen hyvin ohut kulttuurikerros on tuhoutunut paikoitellen. Kuvan oikeassa laidassa näkyy luonnollisiin kerrostumiin asti kaivettu viemärikaivanto. Kuvan vasemmassa laidassa tumman siimapylvään takana näkyy heikosti miltei pohjois-etelä -suuntaisia huonokuntoisia puujäänteitä. Kuvan keskellä sijaitsevan kaivon vasemmalla puolella äärimmäisenä olevan päällystetiilikasan edessä kaivannossa oli havaittavissa epämääräistä kiveystä, mahdollisesti uuninpohja (?). Kuva on otettu linja-autoaseman itäseinustalta.



124699: 5-6. Panoraama. Vasemmalla parkkipaikka-alueen (1-1-10) ja siitä oikealla sijaitsevan kerrostalon tontin (1-1-7) alue on ollut vielä 1600-luvulla rantavyöhykettä. Ison vihan päättyessä v. 1721 tonttien pohjoisosat olivat jo rakennettua tonttimaata.



124699: 7. Tontin 1-2-12 rakennusten eteläpuoleinen alue on ollut vielä 1600-luvun puolivälissä rantaviivan alapuolella. Tonttialue levisi kuvan alueelle vasta 1700-luvulla ison vihan jälkeen. Alueelta on odotettavissa isoa vihaa vanhemmalta ajalta olevia ranta-aittojen ym. rantarakenteiden jäänteitä. Kuvattu pohjoistullikadun yli.




124699: 8. Tontin 1-2-12 sisäpihan kerrostumat ovat todennäköisesti hyvin säilyneitä ja ajoittuvat 1700-luvulle ison vihan jälkeiseen aikaan.



124699: 9. Tontin 1-2-11 sisäpihan ja ulkorakennusten alaiset kerrostumat todennäköisesti säilyneitä. Karttojen perusteella tontin rakennuskäyttö alkoi vasta 1700-luvulla ison vihan jälkeen.



124699: 10. Tontin 1-2-5 takapihan kerrostumat ovat todennäköisesti säilyneitä. Ensimmäiset tontit tulivat alueille 1600-luvun jälkipuoliskolla 1650-luvulla toteutetun asemakaavan reguloinnin seurauksena. Kuvattu vanhalta kirkolta.



124699: 11-13. Panoraama. Tontin 1-5-1 alue on ollut rakennuskäytössä jo 1600-luvun alkupuolella. Vuoden 1649 kartan epäsäännöllisen asemakaavan eteläisemmän korttelirivin läntisin kortteli sijaitsi alueella. Tontin alue on autioitunut jo 1650-luvulla toteutetun asemakaavan reguloinnin yhteydessä tai vasta ison vihan (1713-1721) aikana. Ison vihan päättyessä tontin alue on autiona. Tontin kerrostumat ovat todennäköisesti erittäin hyvin säilyneitä.



124699: 14-16. Panoraama. Yleiskuva Vuorikadun ja Mäyhälänkadun risteyksestä. Kirkko häämöttää kuvassa vasemmalla taustalla.



124699: 17-18. Panoraama. Tonttien 1-8-20 (vasemmalla) ja 1-8-21 (oikealla) alue on ollut rakennettua kaupunkialuetta jo 1600-luvun alkupuolella.



124699: 19. Tontin 1-9-17 alueella sijaitsi epäsäännöllisen asemakaavan aikaisen (v. 1649 kartta) kaupungin länsiosan pohjoisimmat tontit.



124699: 20-21. Panoraama. Tontin 1-10-15 alueella kaupunkirakentaminen on alkanut jo 1600-luvun alkupuolella. Tontin piha-alueen kerrostumat ovat Kirkkopuiston ohella Kauppatorin ympäristön parhaiten säilynyttä aluetta. Kuva otettu tontin lounaiskulmalta.



124699: 22-25. Panoraama. Vanha kirkko ja Vallimäen itäreuna (1-21-2) kuvattuna Alisenkadun yli.



124699: 26. Rantakadun ja Sepänkadun kulmassa sijaitsevan Hesburgerin tontin (2-2-7) pohjoispuolisko on ennen Ison vihan päättymistä (1721) rakennettua tonttialuetta. Kuva otettu Rantakadun yli.




124699: 27. Alisenkadun eteläreunalla sijaitsevan tontin 2-2-14 alue on ollut rakennettua kaupunkialuetta jo 1600-luvun alkupuolelta asti. Tontin sisäpihan kerrostumat ovat mahdollisesti osittain säilyneitä.



124699: 28-29. Panoraama. Tontin 2-3-6 sisäpihan alue on kerrostumiltaan todennäköisesti säilynyttä aluetta. Tontin alue on ollut rakennettua kaupunkialuetta jo 1600-luvun alkupuolelta saakka.



124699: 30-32. Panoraama. Tontin 2-3-7 sisäpihan kerrostumat ovat todennäköisesti osittain säilyneitä. Tontin rakennuskäyttö alkoi jo 1600-luvun alkupuolella ruutukaavaa edeltäneellä ajalla. Kuvassa vasemmalla olevan betoniportaiden ja -liuskan alla on rakennuksen ulkopuolelle ulottuva kellari.



124699: 33. Tontin 2-4-8 pohjoispäädyn rakentamattoman nurmi- ja piha-alueen kerrostumat ovat todennäköisesti säilyneitä. Alue on ollut rakennettua kaupunkialuetta jo 1600-luvun alkupuolelta. Kuvattu Sepänkadun yli.



124699: 34-35. Panoraama. Alisenkadun ja Sepänkadun kulmassa sijaitsevan tontin (2-5-4) alue on ollut rakennettua kaupunkialuetta jo 1600-luvun alkupuolelta. Tontin sisäpihan kerrostumat ovat todennäköisesti säilyneitä myös kuvan keskellä näkyvän rakennuksen alla. Taustalla näkyvät Kauppatorin itäreunan kerrostalot.




124699: 36-37. Panoraama. Kauppatorin itäreunan tonteista ainoastaan tontin 2-5-8 sisäpihan kerrostumat ovat todennäköisesti osittain säilyneitä. Alue on kuulunut rakennettuun kaupunkialueeseen 1600-luvun alkupuolelta asti.



124699: 38. Kaupungin rakennettu alue on levinnyt Uuden kirkon itäpuolella sijaitsevan tontin 2-6-22 alueelle 1600-luvun lopulla ja 1700-luvulla. Kuvassa näkyvä Sepänkadun reunan asunrakennus on rakennettu 1800-luvun alussa. Sisäpihan 1800-luvun lopun puurakennukset on purettu 1990-luvulla ja kesän 2000 aikana. Tontin kerrostumat ovat todennäköisesti hyvin säilyneitä.



124699: 39-40. Panoraama. Kauppatorin ja Kaupunginlahden välissä sijaitsevan Rauhanpuiston alue on ollut rakennettua kaupunkialuetta jo 1600-luvun alkupuolelta asti. Suomen vanhin lasitehdas (1681-1683/1685) on todennäköisesti sijainnut kuvan vasemmassa reunassa näkyvän nykyisen S-marketin tontilla (2-3-17), jonka parkkipaikan alaiset kerrostumat saattavat olla säilyneitä. Kuvassa oikealla näkyy kirjasto. Kuva otettu Alisenkadun yli.



124699: 41-43. Panoraama. Kuvassa näkyvä Uuden kirkon ja Kirkkopuiston korttelin (2-23) eteläreuna (kuvassa vasemmalla) on ollut rakennettua kaupunkialuetta jo 1600-luvun alkupuolelta asti. Kuvan alueen kerrostumat ovat todennäköisesti kerrostumiltaan parhaiten säilynyttä aluetta Kauppatorin ympäristössä. Kuva on otettu Rauhankadun yli. Äärimmäisenä oikealla Rauhankadun ja Ylisenkadun risteys.



124699: 44. Linja-autoaseman tontti (2-28-2) kuvattuna Rauhankadun ja Ylisenkadun risteyksestä. Vuoden 1649 kartassa kuvassa kuorma-auton takana näkyvän siiven paikalle on merkitty todennäköisesti kaksi rakennusta (mahdollinen vanha raatihuone?). Tontin etelä- ja pohjoispäty ovat olleet korttelialueita 1600-luvun alkupuolella ennen asemakaavan regulointia.



124699: 45. Kauppatorin itäreunan hampurilaisravintolan ja parkkipaikan tontti on ollut kaupunkialuetta 1600-luvun alkupuolelta asti. Ennen 1650-luvun alussa tehtyä asemakaavan muutosta ruutukaavaksi tontin pohjoisosat (etualalla) ja eteläisimmät osat olivat korttelialuetta. Tämän jälkeen alue on ollut torialueena lukuun ottamatta ajanjaksoa 1753-1855, jolloin suurin osa torialueesta on ollut tonttimaata. Kuvattu Yliseltä kadulta.



124699: 46-48. Panoraama. Yleiskuva Kauppatorista kuvattuna Alisenkadun yli Rauhanpuiston kulmalta. Vasemmalla kuvassa linja-autoaseman tontin rakennus. Torialueen länsireunan pohjustustyöt ovat käynnissä.



124699:49. Tontin 2-7-2 eteläosa on ollut rakennettua aluetta vuoden 1721 kartan perusteella Ison vihan päättyessä. Sisäpihan kerrostumat ovat oletettavasti säilyneitä. Sisäpiha kuvattuna Ylisenkadun puolelta.




124699: 50-51. Panoraama. Alisenkadun varrella sijaitsevan tontin 3-2-3 sisäpihan kerrostumat ovat luultavasti säilyneitä. Kaupunkirakentaminen on todennäköisesti alkanut tontilla 1600-luvun loppupuolelta. Kuvan vasemman reunan luonnontilainen alue on muistona palokujasta.



124699: 52-53. Panoraama. Rakennettu kaupunkialue on levinnyt tontin 3-3-3 alueelle asemakaavan reguloinnin jälkeen 1600-luvun lopulla. Kuvan etualalla näkyvä tyhjä alue on tontin eteläreunassa sijainneen palokujan jäännös. Tontti on sijainnut 1600-luvun lopulla ja 1700-luvun alkupuolella aivan kaupungin itäreunassa.



124699: 54-55. Panoraama. Tontin 3-6-9 alueella on sijainnut jo 1600-luvun alun epäsäännöllisen asemakaavan aikaisia tontteja. Lähes luonnontilassa olevan tontin pihan kerrostumat ovat oletettavasti säilyneitä. Tontin itäreunalla on palokujan jäännös (kuvassa vasemmalla).



124699: 56-57. Panoraama. Tontin 3-4-1 alue on mahdollisesti ollut rakennettua aluetta 1600-luvun lopulla, mutta autioitunut Ison vihan (1713-1721) aikana. Alueen kerrostumat ovat todennäköisesti hyvin säilyneitä. Kuva on otettu tontin lounaiskulmasta.



124699: 58. Tontin 3-5-7 pohjoisreunassa sijaitsee kaunis palokujan jäännös. Alue on todennäköisesti otettu rakennuskäyttöön jo 1600-luvun loppupuolella. Palokujan kerrostumat ovat todennäköisesti hyvin säilyneitä.



124699: 59-60. Panoraama. Tontin 3-5-8 alue on luultavasti otettu rakennuskäyttöön 1600-luvun lopulla asemakaavan reguloinnin jälkeen. Tontin sisäpihan kerrostumat ovat osin säilyneitä.



124699: 61. Rakennettu kaupunkialue on levinnyt tontin (3-7-2) alueelle luultavasti 1600-luvun lopulla. Tontin piha-alueen kerrostumat ovat mahdollisesti säilyneitä.



124699: 62-63. Panoraama. Kaupungin tonttialue on levinnyt tontille 3-7-16 todennäköisesti jo 1600-luvun lopulla. Tontin kerrostumat ovat oletettavasti hyvin säilyneitä varsinkin kuvassa olevan tontin länsireunan entisen palokujan alueella. Tontin rakennuksissa toimii Uudenkaupungin kulttuurihistoriallinen museo.



124699: 64. Myllymäen vierellä sijaitsevan tontin 3-7-3 alue otettiin rakennuskäyttöön todennäköisesti Ison vihan jälkeen (1713-1721) 1700-luvun puoliväliin mennessä. Kuva on otettu tontin luoteiskulmasta.




124699: 65. Tontin 3-7-1001 ensimmäinen rakennusvaihe ajoittuu todennäköisesti 1600-luvun lopulle. Tontin kerrostumat ovat luultavasti kauttaaltaan säilyneitä.

UUSIKAUPUNKI - NYSTAD
KAUPUNKIARKEOLOGINEN
INVENTOINTI 25.-30.9.2000
NEG.
MV/RHOA 124699: 1-21
KUVANNUT T. MÖKKÖNEN



357109

VUOSIKAUPUNKI - NYSTAD
KAUPUNKIARKEOLOGINEN
INVENTOINTI 25.-30.9.2000
NEG.
MV/RHOA 124699: 22-45
KUVANNUT T.MÖKKÖNEN



UUSIKAUPUNKI - NYSTAD
KAUPUNKIARKEOLOGINEN
INVENTOINTI 25.-30.9.2000

NEG.

MV/RHOA 124699: 46-65

KUVANNUT T.MÖKKÖNEN

