

ORIGINAALI

Hankekehi: 26.1.04/mNi

## UUSIKAUPUNKI

Uusikaupunki III / 6 / 8-10

Liljalaaksonkatu 7 ja Alinenkatu 17

Kaukolämpötyön arkeologinen valvonta 3.-16.6.2003

Janne Hymylä  
Turun maakuntamuseo

Arkisto- ja rekisteritiedot

Kohde: Uusikaupunki III / 6 / 8-10

Kuntano: 895

Tutkimus: Kaukolämpötyön valvonta

Ajoitus: Uusikaupunki perustettu 1617

Peruskartta: 1131 07 Uusikaupunki

Tutkimuslaitos: Turun maakuntamuseo

Kaivausjohtaja: Janne Hymylä

Kenttätyöaika: 3.6.-16.6.2003

Tutkittu alue: Noin 130 m<sup>2</sup>

Tutkimuksen kustantaja: VS-lämpö Oy

Löydöt: KM2003076: 1-201

Löytöjen säilytyspaikka: KM

Mustavalkonegatiivit: 125328: 1-58

Aiemmat tutkimukset: Lehtonen, K. 2000. Uudenkaupungin torin rakennustöiden valvonta  
Haggrén, G. 2000. Kaivaus Uudenkaupungin torilla  
Savolainen, S. 2001. Kaukolämpötyön valvonta  
Mökkönen, T. 2001. Kaupunkiarkeologinen inventointi

Kirjallisuus: Cajander, K.A. 1895. *Uudenkaupungin muinaisia* I. 1616-1647. Turku.  
Hoeckert, J. 1927. *Kuvaus Uudestakaupungista vuodelta 1753*.  
Uusikaupunki.  
Kaukovalta, K. 1961. *Uudenkaupungin historia* I. Uusikaupunki. (1917)  
1929. *Uudenkaupungin historia* II. Uusikaupunki.  
1930. *Uudenkaupungin historia* III. Uusikaupunki.  
Kostet, J. 1995. *Cartographia urbium Finnicarum*. Suomen kaupunkien  
Kaupunkikartografia 1600-luvulla ja 1700-luvun alussa.  
*Monumenta Cartographica Septentrionalia* 1.  
Lilius, H. 1981. Kaupunkirakentaminen 1617-1856. *Suomen  
kaupunkilaitoksen historia* I. Keskiajalta 1870-luvulle.  
Paasio, V. 1973. *Uudenkaupungin maalaiskunnan historia*. Uusikaupunki.

Kaivauskertomuksen sivumäärä: 7

- Liitteet:
1. Ote peruskartasta
  2. Kerros- ja rakenneluettelo
  3. Mustavalkonegatiivit
  4. Löytöluettelo
  5. Poistetut löydöt
  6. Karttaluettelo

Alkuperäisen kaivauskertomuksen säilytyspaikka:

Museoviraston rakennushistorian osaston arkisto (MV / RHO), Helsinki.

## Tiivistelmä

Uusikaupunki III / 6 / 8-10

Kaukolämpötyön arkeologinen valvonta 3.6.-16.6. 2003

Uudessakaupungissa tehtiin kesäkuussa 2003 kaukolämpötöitä sellaisella alueella, jossa arkeologinen valvonta oli välttämätöntä. Yksi kaivannoista oli kuitenkin kaivettu pohjaan jo ennen arkeologin saapumista paikalle. Tutkittujen pihojen itäosan maakerrokset olivat pääosin multamaista maata ja osittain sekoittuneita. Tonttien 9 ja 10 länsiosissa kaivantojen maakerrokset olivat puolestaan selvempiä ja paremmin säilyneitä. Rakenteita alueelta löytyi paljon. Selvimpiä niistä olivat neljä kiveystä, jotka ovat luultavimmin toimineet pihakiveyksinä. Kaikki kiveykset jatkuivat myös tutkittujen kaivantojen ulkopuolelle. Lisäksi löytyi useamman rakenteen muodostama kokonaisuus, joka on tulkittavissa rakennuksen kivijalan nurkaksi ja samaan rakennukseen liittyväksi seinälinjaksi. Myös yksi kiveyksistä näytti liittyvän tähän rakennukseen. Mitään selvästi ajoittavaa ei alueelta löytynyt, mutta alimpien kerrosten löydöt viittaavat 1600-luvulle. Tutkitun alueen pinta-ala oli noin 130 m<sup>2</sup> ja poistetun maan tilavuus noin 130m<sup>3</sup>.



# SISÄLLYS

1. Johdanto	1
2. Uudenkaupungin historiaa	1
3. Kenttätyöt	3
3.1. Tutkimusmenetelmät	3
3.2. Kerros- ja rakennehavainnot	3
3.3. Esineistöstä	5
4. Arkeologisten tutkimusten yhteenveto	6

Liite 1	Ote peruskartasta
Liite 2	Kerros- ja rakenneluettelo
Liite 3	Mustavalkonegatiivit
Liite 4	Löytöluettelo
Liite 5	Poistetut löydöt
Liite 6	Karttaluettelo

## 1. Johdanto

Kesällä 2003 Uudessakaupungissa tehtiin kaukolämpöitä kaupunginosassa III, korttelissa 6, tonteilla 8-10. Aluetta rajaavat Alinenkatu, Ylinenkatu sekä Liljalaaksonkatu. Kaukolämpötyötä ei olisi voitu suorittaa ilman arkeologista valvontaa, sillä alue kuuluu Teemu Mökkösen tekemän kaupunkiarkeologisen inventoinnin mukaisesti ns. ensimmäisen luokan alueisiin. Nämä ensimmäisen luokan alueet ovat todennäköisesti kerroksiltaan hyvin säilyneitä ja siten tutkimuksellisesti erittäin mielenkiintoisia ja suojelullisesti arvokkaita. Työn arkeologisena tavoitteena olikin selvittää em. alueen kerrosten säilyneisyyttä ja dokumentoida mahdollisesti löytyvät rakenteet.

Työt aloitettiin 3.6.2003 ja ne saatiin päätökseen 16.6.2003. Kaivannot nimettiin työvaiheiden ja niiden suuntien mukaisesti viideksi eri alueeksi (kaivannot A-E). Kaivantojen yhteispinta-ala oli noin 130 neliometriä ja poistetun maamassan tilavuus noin 130 kuutiometriä. Valitettavasti yksi kaivanto (kaivanto A) oli jo kaivettu pohjaan asti ennen paikalle saapumistani. Kiinteistön omistaja oli saanut tähän kuulemma luvan Uudenkaupungin rakennusvirastolta. Kaivannon profiilit olivat suurelta osin ehjät, joten kerrokset olisivat olleet koskemattomia. Profiilipiirros ja valokuvat jäivät ainoiksi dokumenteiksi.

Kaukolämpötyön urakoitsijana toimi VS-lämpö Oy Uudestakaupungista, joka vastasi myös arkeologisten tutkimusten kustannuksista. Arkeologiset tutkimukset suoritti Turun maakuntamuseon tutkija Janne Hymylä apunaan urakoitsijan järjestämä lapiomies Timo Ritasalo. Lisäksi apuna toimi kaivinkone.

## 2. Uudenkaupungin historiaa

Uusikaupunki perustettiin vuonna 1617 Mäyhölän, Ruokolahden ja Pietolan kylien maille Kustaa II Adolfinkäskystä. Kaupungin paikka valittiin onnistuneesti Turun ja Rauman välille hyvän luonnonsataman ääreen. Kaupungin paikan valintaan vaikuttivat hyvät meriyhteydet niin pohjoiseen, länteen kuin eteläänkin.

Kaupunkilaisten pääelinkeinona säilyi hyvin pitkään kaupankäynti ja merenkulku. Tärkeimpänä yksittäisenä vientituotteena olivat luonnollisestikin puuastiat, joista koko Vakka-Suomi on saanut nimensä.

1620-luvulla aloitettiin Uudenkaupungin kirkon, ns. vanhan kirkon, rakentaminen. Rakennustyöt kestivät kauan. Kirkko otettiin täysipainoisesti käyttöön vasta 1640-luvulla.

1600-luvun alkupuoli oli Uudellekaupungille valoisaa aikaa. Kaupunki kasvoi jopa Naantalia ja Raumaakin suuremmaksi sekä väkiluvulla että vauraudella mitattuna.

Uudestakaupungista tuli vuonna 1646 Kustaa II Aadolfin aviottomalle pojalle Kustaa Kustaanpojalle läänitetyn Vasaborgin kreivikunnan keskus. Kreivin toimesta Uudenkaupungin varhaisin, ns. keskiaikaistyyppinen asemakaava reguloitiin 1600-luvun puolivälissä ruutukaavan mukaiseksi. Uudessa asemakaavassa kaupunki rakentui kahden Itä – Länsi –suuntaisen pitkän kadun, Alisen- ja Ylisen pitkäkadun, sekä niitä leikkaavien poikkikatujen muodostamasta kolmesta korttelirivistä.

1680-luvulla reduktion myötä myös Vasaborgin kreivikunnan maat palautettiin takaisin kruunulle. Vuonna 1681 kreivin entisille maille, torin laidalle, perustettiin Suomen ensimmäinen lasitehdas. Tehtaan elinkaari ei ollut kovin pitkä, sillä se paloi kaupunkia koetelleessa tulipalossa jo vuonna 1685. Seuraava kaupunkia kohdannut suuri tulipalo syttyi vuonna 1691 hävittäen kaupungin länsiosaa.

Suuri Pohjansota ja Isoviha koettelivat ankarasti myös Uutta kaupunkia. Suuri osa kaupungista autioitui, väestö väheni ja kaupunki köyhtyi. Uudenkaupungin rauhan (1721) jälkeen alkoi jälleenrakennus. 1750-luvun puolivälissä asemakaava kävi ahtaaksi, joten torista lohkaistiin osa asuintonteiksi.

Vuosien 1741-1743 Pikkuvihan aikana venäläiset miehittivät jälleen Uudenkaupungin, mikä aiheutti kaupungille huomattavia lisärasituksia.

Vuonna 1749 A. Nordencrantz sai luvan pitkällisten kamppailujen jälkeen rakentaa ruukin Uudenkaupungin maille Männäisiin. Koska ruukki tarvitsi paljon hiiliä, sai Nordencrantz luvan lunastaa kruunun maita ruukin ympäriltä. Tästä eivät Uudenkaupungin asukkaat pitäneet ja ruukki koettiin uhkana ihmisten elinkeinoille.

Seuraava kaupunkia kohdannut suuri tulipalo syttyi vuonna 1793. Samana vuonna koettiin myös toinen tulipalo, jonka aiheuttamat tuhot eivät kuitenkaan olleet niin suuret kuin edellisen palon.

1700-luvun loppupuolella asemakaava alkoi käydä ahtaaksi väkiluvun kasvaessa. 1780-luvulla syntyikin kaupunginlahden rannoille uusi asuinalue, josta alettiin käyttää nimitystä Blasieholma.

Vuonna 1799 A. Ringbom sai tehtäväkseen kartoittaa Uudenkaupungin. Hän tyytyi kaupungin kartoitukseen ja tonttien uudelleen numerointiin. Asemakaavan laajentamisesta ei ollut puhetta ja se toteutuikin vasta seuraavan vuosisadan puolivälin tuhoisien tulipalojen jälkeen. Paloista ensimmäinen syttyi vuonna 1846, jolloin paloi suuri osa kaupungin itäpuolesta. Vuonna 1855 kaupunkia koetteli vieläkin raivoisampi tulipalo. Palo tuhosi valtaosan kaupungin länsipuolesta. Jo vuoden 1846 palon jälkeen oli asemakaavaa alettu uudistaa. Vuoden 1855 palon jälkeen asemakaavauudistusta jatkettiin. Asemakaavaa laajennettiin pohjoiseen ja torin ympäristö rakennettiin väljästi paloturvallisuutta ja ajan henkeä silmällä pitäen. Lisäksi alueelle istutettiin vehreä puistovyöhyke. Näin Uusikaupunki oli saavuttanut keskustan osalta nykyisen asunsa.



### 3. Kenttätyöt

#### 3.1. Tutkimusmenetelmät

Korkeuskiintopisteen tuonnista tutkimusalueelle vastasi urakoitsijana toiminut VS-lämpö Oy. Korkeuskiintopiste sijaitsi Ylisenkadun puoleisen rakennuksen itäkulmassa. Pisteen absoluuttinen korkeus oli 7.20 metriä merenpinnan yläpuolella. Koordinaatistona käytettiin Uudenkaupungin kaupungin koordinaattijärjestelmää. Uudenkaupungin kaupungin kiinteistö- ja mittausoimi suostui ystävällisesti toimittamaan tutkitusta alueesta tehdyn digitaalisen mittausaineiston myös arkeologiseen käyttöön.

Arkeologisesti tutkittava alue oli sama, kuin kaukolämpötyötä varten kaivatut kaivannot. Käytännön syistä jaoin kaivannot viideksi eri alueeksi (kaivannot A-E) kaivuujärjestyksen sekä ilmansuuntien mukaan. Kaivannot A-D sijaitsivat tonteilla 9 ja 10 osoitteessa Liljalaaksonkatu 7, kaivanto E tontilla 8 osoitteessa Alinenkatu 17. Itse kaivaminen tapahtui ensisijassa kaivinkoneella. Vasta kun kaivinkoneen kauha otti kiinni johonkin, jonka voisi ajatella olevan osa rakennetta, kaivamista jatkettiin lapiolla ja lastoilla. Rakenteet ja maakerrokset dokumentoitiin käsin piirtämällä sekä valokuvamalla. Ajanpuutteen vuoksi kiveyksiä (R1018, R1047, R1079 ja R1081) ei ollut mahdollista dokumentoida piirtämällä, vaan pelkästään valokuvin. Kartat on piirretty puhtaaksi AutoCAD 2000 -ohjelmalla.

Karttaan 2 olen merkinnyt kaikkien rakenteiden sijainnin. Sulkeissa olevat rakennenumerot viittaavat rakenteisiin, jotka ovat toisten rakenteiden alla, ja eivät näin suoranaisesti näy kartalla. Myös piirrettyjen profiilien sijainti näkyy kartalla 2.

Löytöjä pyrittiin ottamaan talteen kerroksen tarkkuudella sekä kiinnittämällä ne löydettyihin rakenteisiin, koska kaivaminen oli luonnollisesti tarkempaa niiden kohdalla.

#### 3.2. Kerros- ja rakennehavainnot

Kuten on jo mainittu, ensimmäinen kaivanto (kaivanto A) (Kartta 1) oli kaivettu pohjaan asti ennen saapumistani paikalle. Kaivannossa oli osittain hyvin säilyneet kerrokset, joista osa dokumentoitiin valokuvaamalla ja piirtämällä (Kartta 3). Kaivannosta pystyi selvästi erottamaan tumman kulttuurikerroksen (K1025), joka oli värjäytyneen hiekkakerroksen päällä. Tästä kerroksesta löytyi myös muutama löytö profiilia puhdistettaessa.

Kaivanto B (Kartta 1) aloitettiin tonttien 8 ja 10 välisen aidan luota. Kaivaminen eteni kohti pohjoista. Kaivannon B alueella on kasvanut ja kasvoi yhä paljon puita, joiden juuret haittasivat kaivuutyötä. Juuret olivat möyhentäneet maata niin, että mitään selvää kerrosjärjestystä ei ollut mahdollista

havaita. Muutamista havaituista kerroksista selvin oli noin puoli metriä paksu tumma multamainen kerros (K1002), joka alkoi heti pinnan alta. Rakenteiden R1008 ja R1012 välisellä alueella kerros K1002 oli vielä jonkin verran paksumpi, kuin muualla kaivannossa. Kerros on muotoutunut multamaiseksi edellä mainitusta syystä, eli juurien takia. Tässä kerroksessa olivat kaivannon kaikki rakenteet sekä löydöt, joten sitä voidaan pitää kaivannon varsinaisena kulttuurikerroksena. Noin puolen metrin syvyydestä alkoi pohjahiekka (K1004). Kaivannosta löytyi myös tiilimurskakerros (K1003), joka jatkui kaivannon alusta rakenteeseen R1005 asti alkaen uudelleen rakenteiden R1012-R1014 kohdalla jatkuen koko loppukaivannon matkalla. Kiveyksen R1018 päällä oli myös sama tiilimurskakerros täyttökerroksena. Kiveys alkoi noin puolen metrin syvyydessä maan pinnalta. Sen pinta-ala näkyviltä osin, eli kaivannon kohdalta, oli noin 15 neliometriä. Kiveys oli ladottu pohjahiekan päälle. Kiveys näytti olevan näkyviltä osin neliskulmaisen muotoinen, sillä kaivannossa B olleen R1018:n reuna vietti hieman kohti koillista ja kaivannossa C ollut reuna kohti luodetta. Kiveyksen funktio lie-nee ollut piha- tai katukiveys. Todennäköisempää kuitenkin, että kiveys on ollut pihakiveys, sillä kivet olivat kuitenkin melko pieniä katuun käytettäväksi. Lisäksi rakenteen mahdollinen neliskulmainen muoto viittaa ennemminkin piha- kuin katukiveykseen.

Kaivanto C (Kartta 1) kulki tontin 9 halki poikittain kaivantoihin A ja B nähden. Myös kaivannon C itäosissa oli paljon juuria, jotka olivat möyhentäneet maata. Päällimmäisenä kerroksena kaivannon itäpäässä oli multamainen kerros (K1022), joka oli sama, kuin kaivannon B kerros K1002. Kerroksen K1022 alla oli kova savi – sora –kerros (K1039). Tumma multamainen kerros (K1040), samankaltainen kuin K1022, jatkui kerroksen K1039 alla. Tästä kaivannon itäpäästä, jonka maakerrokset rajautuvat rakenteeseen R1065, löytyi kiveyksen R1018 lisäksi tiilirakenne R1020 sekä kivirakenteet R1041 ja R1044, jotka olivat päällekkäisiä. Rakenteen R1065 länsipuolella, kaivannossa C siis, juurten määrä väheni huomattavasti ja maakerrokset olivat selvempiä. Päällimmäisenä oli erittäin kova pintasora-kerros (K1074). Muutaman hiekkakerroksen ja selvän nokikerroksen (K1072) alta paljastui kova hiekkainen tiilimurskakerros (K1046 ja K1070), jonka alapuolelta löytyi varsinainen kulttuurikerros (K1025, K1048, K1059 ja K1067) sekä suurin osa rakenteista ja löydöistä. Kaivannossa C jatkui sama kiveys (R1018), mikä löytyi kaivannosta B. Kiveys jatkui kaivannon itäpäässä noin neljän metrin matkalla. Kaivannon C länsipuolelta löytyi toinen kiveys (R1047), jonka vierestä itäpuolelta löytyi kivirakenne R1051, jonka kivet muodostivat lähes suoran kulman. Kyseessä saattaa olla rakennuksen seinälinjan jäänteet sekä rakennukseen liittyvä pihakiveys. Rakenteiden R1047 ja R1051 alta löytyi tumma nokinen kerros K1053, joka rajautui rakenteiden itäpuolella R1051:n ”sisäpuolen” nurkkaan. Samaan mahdolliseen rakennukseen kuuluneeseen myöskin rakenne R1054, joka myös näyttäisi olevan seinälinjan jäänteet. Lisäksi edellä mainittuihin rakenteisiin näyttäisi liittyvän myös rakenteet R1056 ja R1058. Ei ole myöskään mahdotonta, että myös kaksi kaivannon leikkaavaa kivirakennetta (R1061 ja



R1065) ovat jotenkin liittyneet edellisiin rakenteisiin, vaikka ovatkin melko kaukana niistä. Perusteen maakerrosten samankaltaisuus kaivannon C alueella rakenteen R1065 länsipuolella ja niiden selvä muuttuminen rakenteen R1065 itäpuolella.

Kaivanto D (Kartta 1) kaivettiin kokonaan kaivurilla tonttien 9 ja 10 rakennusten väliin kiinteistön omistajan toivomuksesta viemäroinnin uusimista varten. Koska samassa paikassa sijaitsi vanha viemäri, olivat maakerrokset tuhoutuneet jo aiemmin.

Kaivanto E (Kartta 1) kaivettiin viimeisenä. Se oli suora jatke kaivannolle B. Kaivantoja erotti pihojen välinen aita. Kaivannossa E jatkui sama paksu multamainen kerros (K1063) pinnan alla, joka löytyi kaivannoista B ja C (K1002 ja K1022). Rakenteen R1078 kohdalla alkoi tumma nokinen kulttuurikerros K1088, josta tuli paljon löytöjä, varsinkin sulaneita tasolasin palasia. Ilmeisesti paikalla on poltettu jotain tai siinä on jotain palanut. Rakenteen R1076 eteläpuolella alkoi sekoittunut savinen hiekkakerros, joka on syntynyt betonisten kaivonrenkaiden upottamisesta maahan. R1077 kohdalta etelään alkoi kaivannon pohjalla pohjahiekan päällä ollut sorakerros (K1086), joka muistutti kovasti meren pohjaa. Kaivannossa E oli myös suuri luonnonkivi, jonka poistaminen ei ollut mahdollista ilman räjäyttämistä. Räjäytystyö ei tapahtunut vielä ollessani paikalla, vaan sitä vasta suunniteltiin. Luonnonkiven pohjoispuolella oli kolmen rakenteen (R1077, R1078 ja R1080) muodostama kokonaisuus, joista R1078 oli selvästi muita alempana ja ei välttämättä liity niihin. Heti luonnonkiven eteläpuolelta alkoi kiveys R1079, joka oli vain noin 10-20 sentin syvyydessä maan pinnalta. Myöskään tämän kiveyksen funktiota ei voi varmuudella sanoa, mutta luultavasti sekin on ollut pihakiveys. Kiveyksen R1079 alta löytyi toinen kiveys (R1081), joka oli paljon huonommassa kunnossa, kuin päällimmäinen kiveys. Kiveyksien välissä oli selvä hiekkainen täyttökerros (K1083). Alemman kiveyksen (R1081) kivet oli ladottu tummaan kulttuurikerrokseen K1082. Koko kaivannossa pohjimmaisena kerroksena, kuten muissakin kaivannoissa, oli pohjahiekkakerros K1087 (Sama kuin K1004). Pohjahiekasta löytyi kivirakenne R1085, joka saattaa olla luonnollisesti muodostunut.

### 3.3. Esineistöä

Kuten muiltakin historiallisen ajan kaivauksilta, löytyi myös tältä tutkimusalueelta runsaasti löytöjä. Yleisimmät löytöryhmät olivat lasi, keramiikka, rautaesineet sekä tietysti eläinten luut. Myös liuapiippujen katkelmia tuli jonkin verran. Löytöjen ajoittaminen oli hankalaa, sillä mitään selvästi ajoitettavaa ei löytynyt.

Keramiikka oli pääasiassa punasavikeramiikkaa. Jonkin verran löytyi myös fajanssia. Ainakin yksi fajanssiastialöytö (KM 2003076:29) näyttäisi ajoittuvan selvästi 1600-luvulle. Erikoisin keramiikka-öytö lienee kokonainen pieni punasavivati (KM 2003076:1), joka löytyi Alisenkadun puoleiselta pi-

halta kerroksesta K1063. Lisäksi löytyi kaakelinpaloja ja posliinia.

Liitupiiput olivat kaikki varren katkelmia. Yhdestä (KM 2003076:46) löytyi melko epäselvä kantaleima, jonka tunnistaminen ja ajoittaminen ei ollut mahdollista. Kantaleima näyttäisi esittävän hevoskenkää, mutta varmuutta siitä ei ole.

Lasimateriaali koostui lasiastioiden, lasipullojen ja tasolasin palasista. Tasolasin palaset olivat usein sulaneet muodottomiksi tulipalon jäljiltä. Ylimmistä kerroksista löytyi myös modernien lasiastioiden ja pullojen palasia.

Rautaesineistö muodostui pääasiassa rautanauloista. Takonaulat olivat yleisimpiä, mutta ylimmistä kerroksista löytyi myös lankanauvoja. Mielenkiintoinen löytöryhmä olivat sotahistoriaan viittaavat tykinkuulan palaset. Muita metalleja löytyi todella vähän, vain yksi lyijyhela tms. sekä pieni pala pronssia.

Luita löytyi melko paljon. Suurin osa niistä on teurasjätettä (Auli Tourunen, suullinen tiedonanto 18.6.2003). Yhtään luuesinettä ei löytynyt ja ainoat työstämisen jäljet liittyvät juuri teurastamiseen.

#### 4. Arkeologisten tutkimusten yhteenveto

Tutkimusalueelta löytyi paljon rakenteita, ehkä enemmän, kuin osasin etukäteen olettaa. Niiden ajoittaminen on vaikeaa ilman ajoittavia esinelöytöjä. Kaivannosta E löytyneen kiveyksen R1081 vierestä, tummasta kulttuurikerroksesta K1082, löytyi paljon fajanssiastian paloja (KM 2003076:29), jotka tutkija Aki Pihlman ajoitti 1600-luvulle. Selvimät rakenteet puolestaan löytyivät kaivannosta C, jotka näyttävät muodostavan rakennuksen nurkan (R1051) ja seinälinjan (R1054) sekä rakennukseen liittyvän pihakiveyksen (R1047) (Kartta 22). Lisäksi samaan rakennukseen liittynevät myös rakenteet R1056 ja R1058. Kaiken kaikkiaan rakenteita löytyi kaivannoista B, C ja E. Kaivanto A oli siis kaivettu pohjaan jo ennen saapumistani, joten sen rakenteista on vaikea sanoa mitään. Profiilissa näytti olevan puunjäänteitä kerroksessa K1025, joten mahdollisesti joitain rakenteita on tuhoutunut ilman niiden dokumentointia. Kaivanto D oli täysin sekoittunutta maata, joten sieltä ei luonnollisestikaan löytynyt mitään.

Alueelta löytyi yhteensä neljä kiveystä (R1018, R1047, R1079 ja R1081). R1018 oli niistä suurin niin laajuudeltaan kuin kivien kooltaan. Se olikin mielestäni kiveyksistä ainoa, jonka voisi ajatella olevan katukiveystä. Mahdollisesti myös se, kuten muutkin kiveykset, on kuitenkin toiminut pihakiveyksenä. Kiveysten suunnasta ei ole täyttä varmuutta, mutta ne vaikuttivat olevan N-S -suuntaisia kiveystä R1018 lukuunottamatta, mikä näytti muodostavan neliskulmaisen alueen NW-SE -linjalla. Tosin kaivanto oli melko kapea, joten suuremman alueen tutkiminen olisi mahdollistanut varmem-



man tulkinnan.

Edellä mainittujen rakenteiden lisäksi myös muutamat muut rakenteet ovat saattaneet olla jäänteitä paikalla olleista rakennuksista. Rakenteessa R1008 on havaittavissa suuremmista kivistä muodostuva 90 asteen kulma, joka saattaisi olla rakennuksen kulma. Valitettavasti taas kaivanto oli vain noin metrin levyinen, joten suurin osa mahdollisista seinärakenteista jäi piiloon. Rakenteet R1013 ja R1014 ovat saattaneet muodostaa rakennuksen seinälinjan kaivannossa B. Lisäksi samalla paikalla ollut rakenne R1012 on saattanut liittyä edellisiin rakenteisiin, vaikka sijaitsikin niiden yläpuolella. Myös kaivannon C kaksi kivistä (R1061 ja R1065) kaivannon poikki ovat mahdollisesti jäänteitä rakennuksen seinälinjoista. Kaivannossa E ollut kivien, tiilien ja hiiltyneiden puunjäänteiden muodostama rakenne R1078 saattaa olla jäännös palaneesta rakennuksesta, vaikka tulkinta onkin epävarma. Joka tapauksessa paikalla on jotain palanut, sillä siihen viittaavat niin palojälkiset löydöt kuin nokimaakerroskin (K1088).

Kaivannoissa B ja E ollut paksu tumma multamainen kerros (K1002 ja K1063), joka muodosti suurimman osan kaivantojen maamassasta, näyttäisi olevan löytöjen perusteella ainakin osittain sekoittunutta. Tämä voi selittyä maa-aineksen multamaisuudella ja irtonaisuudella, jolloin löytöjen kulkeutuminen on helppoa, mutta paikalla on voinut olla myös myöhempää toimintaa. Varsinkin Alisenkadun puolella, tontilla 8, maa vaikutti sekoittuneelta (Kaivanto E, K1063). Alempien maakerrosten selvempi kerrosjärjestys ja löydöt, varsinkin kaivannossa C, viittaavat siihen, että alue on ainakin osin koskematon ja tutkimuksellisesti tärkeä. Varsinkin alimmat kulttuurikerrokset (K1025, K1038, K1048, K1067 ja K1082) voitaneen ajoittaa 1600-1700-luvuille.

Koska löytöjen ja rakenteiden tarkempi ajoittaminen on vaikeaa, on alueen varhaisimmasta asutuksesta mahdotonta sanoa ainakaan tässä vaiheessa mitään. Vanhan karttamateriaalin perusteella Uudenkaupungin vanhin asemakaava, niin sanottu keskiaikaistyyppinen asemakaava, on koskenut myös nyt tutkittua aluetta, mutta siihen viittaavia löydöksiä ei voi sanoa löytyneen. Alueelta näyttäisi löytyvän kuitenkin viitteitä 1600- ja 1700-luvuille.

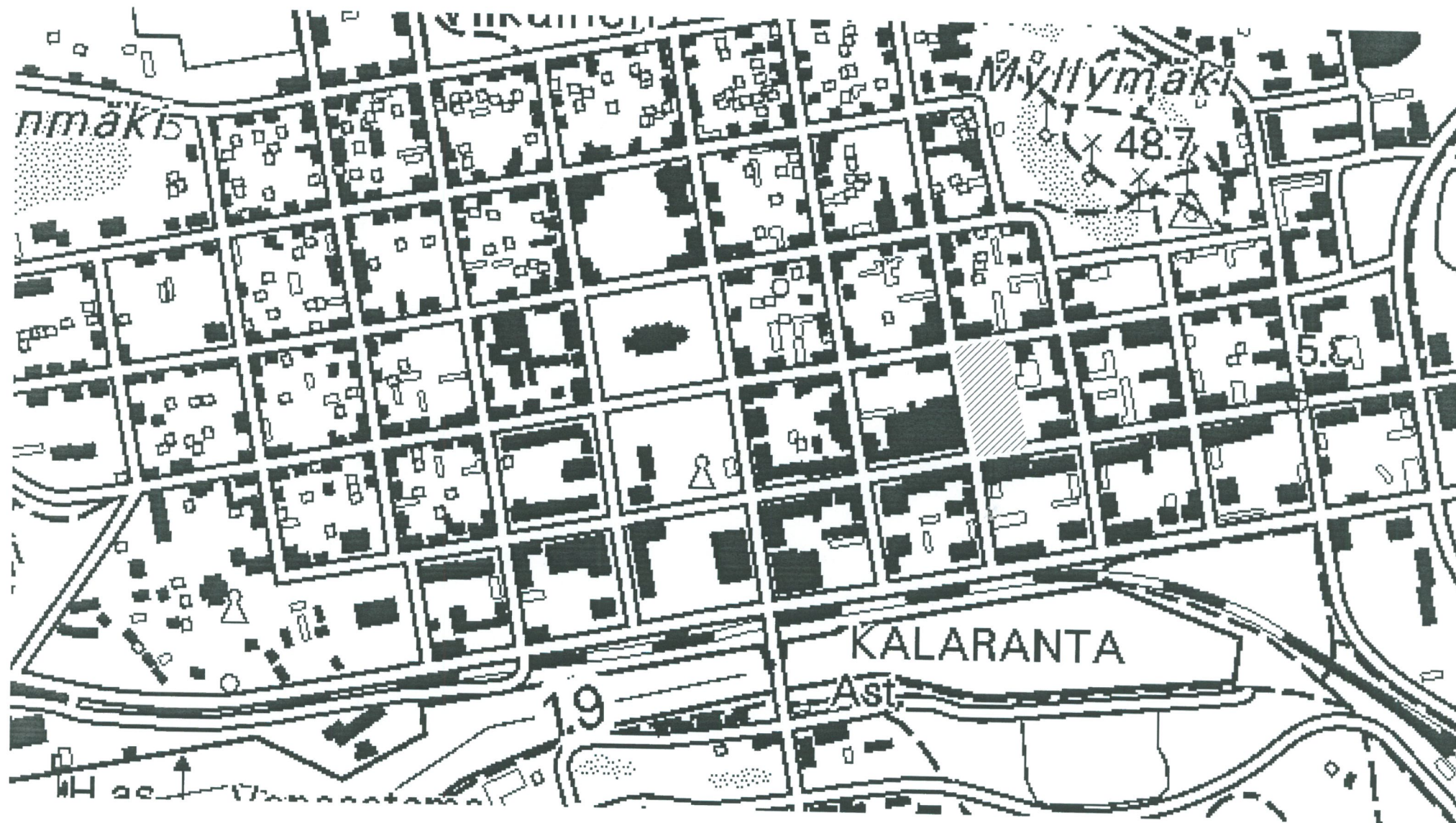
Lisätutkimukset olisivat tietysti mielenkiintoisia, mutta käytännön syistä ne lienevät mahdottomia ilman alueella tapahtuvaa rakennustoimintaa, joka vaatisi arkeologista valvontaa. Tutkitulla alueella sijaitsevilla tonteilla on kuitenkin säilyneitä kerroksia, joten myös jatkossa siellä olisi oltava arkeologi paikalla valvomassa mahdollisia kaivuutoimia.

Turussa 7.7.2003



Janne Hymylä





 Tutkittu alue

MK 1:5000

## Liite 2

## Uusikaupunki 2003

### Kerros- ja rakennekuvaukset

Tunnus	Kuvaus	Kaivanto	Suhteet	Muuta
K1001	Kaivausalueen pinta	A,B,C,D,E	Ylin kerros	
K1002	Tumma multamainen kerros	B,C,E	K1001 alapuolella	
K1003	Tiilimurskakerros	B	K1002 välissä	
K1004	Hiekkakerros	A,B,C,D,E	Pohjahiekka	
R1005	Rakenne. 6 kiveä	B		
R1006	Rakenne. Kiviä, tiiliä ja puujäänteitä	B	R1005 vieressä ja alla	
R1007	Rakenne. Neljä kiveä ja puu	B	Liittyy R1005 ja R1006	
R1008	Rakenne. 13 kiveä	B		
K1009	Kova sora- / hiekkakerros	B	R1008 N-puolella, K1002 alla	
R1010	Rakenne. 3 kiveä	B	R1008 S-puolella	
R1011	Rakenne. 2 kiveä	B	R1008 alla, E-profiilissa	
R1012	Rakenne. 9 kiveä ja 4 tiiltä	B		
R1013	Rakenne. 6 kiveä	B	R1012 alta	
R1014	Rakenne. Hirren jäänteet	B	R1012 ja R1013 alta	
R1015	Rakenne. 3 kiveä ja puuta	B	R1013 alta, K1004 ladottu	
K1016	Palokerros	B	R1015 puun alta	
K1017	Tumma multamainen kerros	B	K1016 alla	Samaa kuin K1002
R1018	Rakenne. Katu- tai pihakiveys	B,C	K1019 alla, K1037 päällä	
K1019	Hiekka- / sora- / tiilimurskakerros	B	R1018 päällä, K1037 alla	
R1020	Rakenne. 6 tiiltä ja hajonneita tiiliä	B/C	R1018 päällä	
K1021	Hiekkamainen kerros	C	R1018 päällä	
K1022	Tumma multamainen kerros	C	K1001 alla	Samaa kuin K1002
K1023	Hiekkakerros	A	Pohjahiekka	Samaa kuin K1004
K1024	Värjäätynyt hiekkakerros	A	K1023 päällä	
K1025	Tumma kulttuurikerros	A	K1024 päällä	
K1026	Ohut vaalea hiekkakerros	A	K1025 päällä	
K1027	Harmaa hiekkakerros	A	K1026 päällä	
K1028	Ohut nokikerros	A	K1027 päällä	



K1029	Vaalea hiekkakerros	A	K1028 päällä	
K1030	Harmaa hiekkakerros	A	K1029 päällä	
K1031	Ruskea hiekkakerros	A	K1030 päällä	
K1032	Vaalea hiekkakerros	A	K1031 päällä	
K1033	Ruskea hiekkakerros	A	K1032 päällä	
K1034	Vaalea hiekkakerros	A	K1033 päällä	
K1035	Harmaa hiekka- / sorakerros	A	Pintakerros	
K1036	Hiekkakerros	A	Linssi K1025 sisällä	
K1037	Hiekkakerros	C	R1018 alla	
K1038	Tumma kulttuurikerros	C	K1037 alla	
K1039	Kova savi- / sorakerros, tiilimurskaa	C	K1022 alla	
K1040	Tumma multamainen kerros	C	K1039 alla	Samaa kuin K1002 ja K1022
R1041	Rakenne. 17 kiveä	C		Päällä paljon irtonaisia kiviä
K1042	Vaaleanruskea hiekkakerros	A	K1025 päällä	
K1043	Tumma multamainen kerros	C	R1041 alla	
R1044	Rakenne. 16 kiveä	C	R1041 alla	
K1045	Tumma hiekkakerros	A	K1033 päällä, K1035 alla	
K1046	Tiilimurskakerros	C	R1047 päällä	Samaa kuin K1003
R1047	Rakenne. Kiveys	C	K1046 alla	
K1048	Tumma kulttuurikerros	C	K1046 alla, R1047 alla	Samaa kuin K1025
K1050	Savikerros	C	R1051 itäpuolella	
R1051	Rakenne. 10 kiveä	C	R1047 itäpuolella	
K1052	Tumma multamainen kerros	C	K1052 alla	Samaa kuin K1040
K1053	Noki- / hiilikkerros	C	R1051 ja R1047 alla	
R1054	Rakenne. 4 Kiveä ja puu	C		Liittyvät ehkä R1051
R1055	Rakenne. 2 kiveä	C	R1054 alla	
R1056	Rakenne. Noin 20 kiveä	C	R1054 itäpuolella	Osa kivistä näkyy R1058
K1057	Kova sora- / hiekkakerros, tiilimurskaa	C	R1056 päällä	Samaa kuin K1039
R1058	Rakenne. 8 kiveä	C	R1056 alla	
K1059	Tumma kulttuurikerros	C	R1058 itäpuolella	Samaa kuin K1048
K1060	Kova savi- / sorakerros, tiilimurskaa	C	K1059 päällä	Samaa kuin K1039
R1061	Rakenne. 5 kiveä	C	R1056 itäpuolella	
K1062	Nokimaakerros	C	K1060 alla, R1061 itäpuolella	
K1063	Tumma multamainen kerros	E	Pintanurmen alla	Samaa kuin K1002

R1064	Rakenne. 11 kiveä	E		
R1065	Rakenne. 3 kiveä	C		
K1066	Värjäätynyt hiekkakerros	C	Pohjahiekan päällä	Samaa kuin K1024
K1067	Tumma kulttuurikerros	C	K1066 päällä	Samaa kuin K1025
K1068	Ohut hiekkakerros	C	K1067 päällä	Samaa kuin K1026
K1069	Harmaa hiekka- / sorakerros	C	K1068 päällä	Samaa kuin K1027
K1070	Ruskea hiekkakerros, paljon tiilimurskaa	C	K1069 päällä	
K1071	Vaaleanruskea hiekkakerros	C	K1070 päällä	
K1072	Noki- / multakerros	C	K1071 päällä	
K1073	Ruskea hiekkakerros	C	K1072 päällä	
K1074	Kova sorakerros	C	Pintakerros	
R1075	Rakenne. Paalun sija. 4 kiveä ja puujäanteitä	E	Pohjahiekassa	
R1076	Rakenne. 9 kiveä ja tiili	E		
R1077	Rakenne. 10 kiveä ja 2 tiiltä	E		
R1078	Rakenne. Hiiltynyt puu, 5 kiveä ja paljon tiiliä	E	R1077alla	
R1079	Rakenne. Kiveys	E		Melko pinnassa
R1080	Rakenne. 2 kiveä	E	R1077 eteläpuolella	
R1081	Rakenne. Kiveys	E	R1079 kohdalla, K1083 alla	Kaksi kiveystä päällekkäin (R1079 ja R1081)
K1082	Tumma kulttuurikerros	E	R1081 alla	
K1083	Hiekkakerros	E	R1079 alla	
K1084	Tumma multamainen kerros	E	Pintanurmen alla	Samaa kuin K1063
R1085	Rakenne. 9 kiveä	E	Syvällä pohjahiekassa	
K1086	Sorakerros	E	K1086 päällä	Luultavasti meren pohjaa
K1087	Hiekkakerros	E	Pohjahiekka	Samaa kuin K1004
K1088	Tumma nokinen kulttuurikerros	E	R1078 kohdalla	

## Liite 3

MV

125 328

Uusikaupunki 2003

ID	Alano:	Kunta	Kohde	Aihe	Suunta	Kuvaaja	PVM	Vuosi	Tyyppi	Koko
125 328	1	Uusikaupunki	Liljalaaksonkatu 7	Kaivanto A	N	JH	3.6.	2003	mv	kino
125 328	2	Uusikaupunki	Liljalaaksonkatu 7	R1005	S	JH	3.6.	2003	mv	kino
125 328	3	Uusikaupunki	Liljalaaksonkatu 7	R1006	S	JH	3.6.	2003	mv	kino
125 328	4	Uusikaupunki	Liljalaaksonkatu 7	R1007	S	JH	3.6.	2003	mv	kino
125 328	5	Uusikaupunki	Liljalaaksonkatu 7	Kaiv. A, E-profiili	NW	JH	3.6.	2003	mv	kino
125 328	6	Uusikaupunki	Liljalaaksonkatu 7	Kaiv. A, E-profiili	NW	JH	3.6.	2003	mv	kino
125 328	7	Uusikaupunki	Liljalaaksonkatu 7	R1008	W	JH	4.6.	2003	mv	kino
125 328	8	Uusikaupunki	Liljalaaksonkatu 7	R1008 ja R1010	S	JH	4.6.	2003	mv	kino
125 328	9	Uusikaupunki	Liljalaaksonkatu 7	R1011	E	JH	4.6.	2003	mv	kino
125 328	10	Uusikaupunki	Liljalaaksonkatu 7	R1012	E	JH	4.6.	2003	mv	kino
125 328	11	Uusikaupunki	Liljalaaksonkatu 7	R1013 ja R1014	S	JH	4.6.	2003	mv	kino
125 328	12	Uusikaupunki	Liljalaaksonkatu 7	R1015	S	JH	5.6.	2003	mv	kino
125 328	13	Uusikaupunki	Liljalaaksonkatu 7	R1020	E	JH	5.6.	2003	mv	kino
125 328	14	Uusikaupunki	Liljalaaksonkatu 7	R1018	S	JH	6.6.	2003	mv	kino
125 328	15	Uusikaupunki	Liljalaaksonkatu 7	R1018	E	JH	6.6.	2003	mv	kino
125 328	16	Uusikaupunki	Liljalaaksonkatu 7	R1018	E	JH	6.6.	2003	mv	kino
125 328	17	Uusikaupunki	Liljalaaksonkatu 7	R1018	S	JH	6.6.	2003	mv	kino
125 328	18	Uusikaupunki	Liljalaaksonkatu 7	R1018	W	JH	6.6.	2003	mv	kino
125 328	19	Uusikaupunki	Liljalaaksonkatu 7	R1018	W	JH	6.6.	2003	mv	kino
125 328	20	Uusikaupunki	Liljalaaksonkatu 7	R1018	SW	JH	6.6.	2003	mv	kino
125 328	21	Uusikaupunki	Liljalaaksonkatu 7	R1018	NE	JH	6.6.	2003	mv	kino
125 328	22	Uusikaupunki	Liljalaaksonkatu 7	R1041	E	JH	6.6.	2003	mv	kino
125 328	23	Uusikaupunki	Liljalaaksonkatu 7	R1044	E	JH	6.6.	2003	mv	kino
125 328	24	Uusikaupunki	Liljalaaksonkatu 7	Kaiv. A, C ja D risteys	E	JH	10.6.	2003	mv	kino
125 328	25	Uusikaupunki	Liljalaaksonkatu 7	R1047 ja R1051	W	JH	10.6.	2003	mv	kino



125 328	26	Uusikaupunki	Liljalaaksonkatu 7	R1047 ja R1051	E	JH	10.6.	2003	mv	kino
125 328	27	Uusikaupunki	Liljalaaksonkatu 7	R1047 ja R1051	S	JH	10.6.	2003	mv	kino
125 328	28	Uusikaupunki	Liljalaaksonkatu 7	R1047	S	JH	10.6.	2003	mv	kino
125 328	29	Uusikaupunki	Liljalaaksonkatu 7	R1051	S	JH	10.6.	2003	mv	kino
125 328	30	Uusikaupunki	Liljalaaksonkatu 7	R1047 ja R1051	S	JH	10.6.	2003	mv	kino
125 328	31	Uusikaupunki	Liljalaaksonkatu 7	R1054	N	JH	10.6.	2003	mv	kino
125 328	32	Uusikaupunki	Liljalaaksonkatu 7	R1055	W	JH	10.6.	2003	mv	kino
125 328	33	Uusikaupunki	Liljalaaksonkatu 7	R1056	W	JH	10.6.	2003	mv	kino
125 328	34	Uusikaupunki	Liljalaaksonkatu 7	R1056	S	JH	10.6.	2003	mv	kino
125 328	35	Uusikaupunki	Liljalaaksonkatu 7	R1056	E	JH	10.6.	2003	mv	kino
125 328	36	Uusikaupunki	Liljalaaksonkatu 7	R1061	W	JH	10.6.	2003	mv	kino
125 328	37	Uusikaupunki	Liljalaaksonkatu 7	R1058	E	JH	10.6.	2003	mv	kino
125 328	38	Uusikaupunki	Liljalaaksonkatu 7	R1058	S	JH	10.6.	2003	mv	kino
125 328	39	Uusikaupunki	Liljalaaksonkatu 7	R1058, R1061 ja R1065	W	JH	10.6.	2003	mv	kino
125 328	40	Uusikaupunki	Liljalaaksonkatu 7	R1065	W	JH	10.6.	2003	mv	kino
125 328	41	Uusikaupunki	Alinenkatu 17	R1064	S	JH	11.6.	2003	mv	kino
125 328	42	Uusikaupunki	Alinenkatu 17	R1075	S	JH	11.6.	2003	mv	kino
125 328	43	Uusikaupunki	Alinenkatu 17	R1075	E	JH	11.6.	2003	mv	kino
125 328	44	Uusikaupunki	Liljalaaksonkatu 7	Kaiv. C, N-profiili	S	JH	12.6.	2003	mv	kino
125 328	45	Uusikaupunki	Liljalaaksonkatu 7	Kaiv. C, N-profiili	S	JH	12.6.	2003	mv	kino
125 328	46	Uusikaupunki	Alinenkatu 17	R1076	E	JH	12.6.	2003	mv	kino
125 328	47	Uusikaupunki	Alinenkatu 17	R1077	N	JH	12.6.	2003	mv	kino
125 328	48	Uusikaupunki	Alinenkatu 17	R1079	N	JH	13.6.	2003	mv	kino
125 328	49	Uusikaupunki	Alinenkatu 17	R1079	S	JH	13.6.	2003	mv	kino
125 328	50	Uusikaupunki	Alinenkatu 17	R1079	SW	JH	13.6.	2003	mv	kino
125 328	51	Uusikaupunki	Alinenkatu 17	R1079	E, ylhäältä	JH	13.6.	2003	mv	kino
125 328	52	Uusikaupunki	Alinenkatu 17	R1079	E, ylhäältä	JH	13.6.	2003	mv	kino
125 328	53	Uusikaupunki	Alinenkatu 17	R1079 ja R1081	S	JH	13.6.	2003	mv	kino
125 328	54	Uusikaupunki	Alinenkatu 17	R1079 ja R1081	W	JH	13.6.	2003	mv	kino
125 328	55	Uusikaupunki	Alinenkatu 17	R1081	S	JH	13.6.	2003	mv	kino
125 328	56	Uusikaupunki	Alinenkatu 17	R1081	N	JH	13.6.	2003	mv	kino
125 328	57	Uusikaupunki	Alinenkatu 17	R1078	S	JH	13.6.	2003	mv	kino
125 328	58	Uusikaupunki	Alinenkatu 17	R1085	N	JH	13.6.	2003	mv	kino



## Liite 4

Löytöluettelo KM 2003076

Uusikaupunki 2003

KM	Alano:	Kerros	Rakenne	X	Y	Z m mpy	Materiaali	Laji	Kuvaus	Kpl	Mitat mm	Paino g
2003076	1	K1063	R1064 yläpuolelta				Keramiikka	Astia	Kokonainen punasaviastia, sisäpuolella lasitusta	1	Halk. 145, kork. 30	217
2003076	2	K1048				5,98	Keramiikka	Astia	Lasitetun punasaviastian palasia, vaaleaa ja vihreää koristelua	25		321
2003076	3	K1002	R1008 N-puolelta			5,15	Keramiikka	Astia	Punasavinen kolmijalkapadan jalka	1	Halk. 10-35, kork. 55	35
2003076	4	K1025					Keramiikka	Astia	Lasitetun punasaviastian paloja, vaaleaa koristelua	5		31
2003076	5	K1002	R1015 N-puolelta			5,29	Keramiikka	Astia	Lasitetun punasaviastian reunapala, vaaleaa ja vihreää koristelua	1	Kork. 20	25
2003076	6	K1002	R1013 vierestä				Keramiikka	Astia	Fajanssiastian pala, sinivalkoinen lasitus	1		3
2003076	7	K1002	R1012 N-puolelta				Keramiikka	Astia	Punasaviastian paloja	4		17
2003076	8	K1002	R1008 N-puolelta				Keramiikka	Astia	Punasaviastian pala, vihreä lasitus	1		2
2003076	9	K1040					Keramiikka	Astia	Punasaviastian paloja, koristelua	4		18
2003076	10	K1002	R1015 N-puolelta				Keramiikka	Astia	Punasaviastian paloja, vaaleaa koristelua	5		19
2003076	11	K1002	R1012 N-puolelta				Keramiikka	Astia	Punasaviastian paloja, vihreä lasitus. Yksi reunapala, jossa osa korvaa	8		22
2003076	12	K1002	R1012 vierestä			5,39	Keramiikka	Astia	Punasaviastian paloja	10		74
2003076	13	K1043	R1041 alta				Keramiikka	Astia	Punasaviastian paloja	10		102
2003076	14	K1038	R1018 W-puolelta			5,45	Keramiikka	Astia	Punasavinen kolmijalkapadan jalka, ontto	1		22
2003076	15	K1057	R1056 päältä				Keramiikka	Astia	Punasaviastian reunapala, vihreä lasitus, koristelua	1		36
2003076	16	K1002	R1008 N-puolelta				Keramiikka	Astia	Punasaviastian pala, vihreä lasitus	1		3
2003076	17	K1037					Keramiikka	Astia	Punasaviastian pala, vihreä lasitus	1		3
2003076	18	K1022					Keramiikka	Astia	Punasaviastian paloja	4		20
2003076	19	K1048	R1047 alta				Keramiikka	Astia	Punasaviastian korva	1	Lev. 30	27
2003076	20	K1049					Keramiikka	Astia	Punasaviastian paloja, tumma lasitus	6		60
2003076	21	K1048	R1054 vierestä				Keramiikka	Astia	Punasaviastian reunapala ja litteä jalka tms, ei samasta astiasta	2	Jalan lev. 30	38
2003076	22	K1019					Keramiikka	Astia	Fajanssiastian pala	1		25
2003076	23	K1063	R1064 yläpuolelta				Keramiikka	Astia	Punasaviastian paloja	2		17
2003076	24	K1002	R1013 vierestä				Keramiikka	Astia	Punasaviastian paloja, toisessa vihreä lasitus	2		35
2003076	25	K1046	R1047 päältä				Keramiikka	Astia	Punasaviastian paloja, kahdessa musta lasitus, yhdessä vihreä	4		55
2003076	26	K1059	R1061 W-puolelta				Keramiikka	Astia	Punasaviastian paloja, vaaleaa koristelua	3		18
2003076	27	K1040	R1041 vierestä				Keramiikka	Astia	Punasaviastian paloja, osassa musta lasitus	7		192
2003076	28	K1052	R1051 vierestä				Keramiikka	Astia	Kivisaviastian pala ja osittain sintraantuneen (puna)saviastian pala	2		34
2003076	29	K1082	R1079 N-puolelta				Keramiikka	Astia	Fajanssiastian paloja, sinivalkoinen lasitus. Yksi kahvaosa	20		315
2003076	30	K1082	R1079 N-puolelta				Keramiikka	Astia	Punasaviastian paloja, 2 reunapalaa ja 1 pohjapala	5		103
2003076	31	K1002	R1012 vierestä				Keramiikka	Astia	Punasaviastian pala, vaalea koristelu	1		8
2003076	32	K1025					Keramiikka	Astia	Vaaleita saviastian paloja	3		18
2003076	33	K1002	R1005 välistä				Keramiikka	Astia	Fajanssiastian pala	1		7
2003076	34	K1063	R1076 alta				Keramiikka	Astia	Punasaviastian paloja, koristelua. Yksi reunapala	2		19
2003076	35	K1063	R1077 S-puolelta				Keramiikka	Astia	Fajanssiastian pala ja 2 punasaviastian palaa, toinen reunapala	3		52

2003076	36	K1063	R1064 vierestä		Keramiikka	Astia	Punasaviastian pala	1		16
2003076	37	K1021			Keramiikka	Astia	Punasaviastian paloja, toinen pohjapala	2		11
2003076	38	K1053	R1051 alta		Keramiikka	Astia	Punasaviastian pala, korvan tms osa	1		9
2003076	39	K1082	R1081 alta		Keramiikka	Astia	Fajanssiastian paloja, yksi pohjapala. Koristeluaiheita	5		38
2003076	40	K1082	R1081 alta		Keramiikka	Astia	Punasaviastian paloja, yksi reunapala ja pohjapala	7		75
2003076	41	K1063	R1077 vierestä		Keramiikka	Astia	Vaalea punasaviastian reunapala	1		48
2003076	42	K1063	R1077 yläpuolelta		Keramiikka	Astia	Punasaviastian reunapala	1		170
2003076	43	K1046	R1047 päältä		Keramiikka	Astia	Punasaviastian paloja, 2 lautasen reunapalaa	4	Lautasen kork. 20	48
2003076	44	K1022		5,73	Keramiikka	Astia	Punasaviastian paloja, yksi pohjapala	6		24
2003076	45	K1063	R1078 vierestä		Keramiikka	Astia	2 fajanssiastian palaa ja 1 punasaviastian pala	3		7
2003076	46	K1046	R1047 päältä		Liitupiippu	Varsi	Varren katkelma, jossa kantaleima	1	Halk. 12	4
2003076	47	K1050	R1047 E-puolelta	5,86	Liitupiippu	Varsi	2 varren katkelmaa	2	Halk. 7-10 ja 6-7	15
2003076	48	K1049			Liitupiippu	Varsi	Varren katkelma	1	Halk. 7	2
2003076	49	K1053	R1051 alta		Liitupiippu	Varsi	Varren katkelma	1	Halk. 7	3
2003076	50	K1022		5,67	Liitupiippu	Varsi	Varren katkelma	1	Halk. 8	2
2003076	51	K1019			Liitupiippu	Varsi	Varren katkelma	1	Halk. 6	1
2003076	52	K1063	R1064 vierestä		Liitupiippu	Varsi	Varren katkelma, jossa sivureikä	1	Halk. 8	2
2003076	53	K1037	R1018 alta		Liitupiippu	Varsi	Varren katkelma	1	Halk. 8	2
2003076	54	K1002	R1007 N-puolelta		Liitupiippu	Varsi	Varren katkelma	1	Halk. 8	2
2003076	55	K1063	R1077 yläpuolelta		Liitupiippu	Varsi	Varren katkelma	1	Halk. 8	3
2003076	56	K1082	R1079 N-puolelta		Liitupiippu	Varsi	Varsien katkelmia	5	Halk. 7-9	15
2003076	57	K1059	R1061 W-puolelta		Liitupiippu	Varsi	Varren katkelma	1	Halk. 7	3
2003076	58	K1046	R1047 päältä		Liitupiippu	Varsi	Varren katkelma	1	Halk. 10	1
2003076	59	K1002	R1013 N-puolelta		Liitupiippu	Varsi	Varren katkelma	1	Halk. 7	1
2003076	60	K1019	R1020 välistä		Liitupiippu	Varsi	Varren katkelma	1	Halk. 7	1
2003076	61	K1022			Liitupiippu	Varsi	Varren katkelma, soikea	1	Halk. 6-7	1
2003076	62	K1002		5,45	Liitupiippu	Varsi	Varren katkelma, soikea	1	Halk. 6-7	1
2003076	63	K1088	R1078 vierestä		Kaakeli		Kaakelin paloja, 7 reunapalaa. 1 palassa kasviaiheinen tms koristelu	21		589
2003076	64	K1063	R1077 vierestä		Kaakeli		Kaakelin paloja, 3 reunapalaa	4		160
2003076	65	K1063	R1064 vierestä		Kaakeli		Kaakelin pala	1		69
2003076	66	K1063	R1077 S-puolelta		Kaakeli		Kaakelin reunapala	1		42
2003076	67	K1063	R1076 alta		Kaakeli		Kaakelin kulmapala	1		49
2003076	68	K1002	R1012 vierestä		Kaakeli		Kaakelin pala	1		14
2003076	69	K1082	R1079 N-puolelta		Kaakeli		Kaakelin pala	1		23
2003076	70	K1021			Posliini	Astia	Posliiniastian reunapala	1		2
2003076	71	K1003		5,12	Posliini	Astia	Posliiniastian reunapala, sinivalikoista koristelua. Saattaa olla fajanssia	1		3
2003076	72	K1043			Posliini	Astia	Posliiniastian pala	1		1
2003076	73	K1022		5,73	Posliini	Astia	Posliiniastian pala	1		1
2003076	74	K1039			Posliini	Astia	Posliinikupin paloja, 1 pohjapala	3		29
2003076	75	K1063	R1076 yläpuolelta		Posliini	Astia	Posliiniastian paloja	3		25
2003076	76	K1002			Posliini	Astia	Posliiniastian pala	1		1
2003076	77	K1063	R1078 vierestä		Posliini	Astia	Posliiniastian paloja, 1 pohjapala	2		16
2003076	78	K1002	R1018 S-puolelta		Metalli	Rauta	Hevosenkengän katkelma	1		143

2003076	79	K1040		Metalli	Rauta	Rautavaajan katkelma, päästä taivutettu	1	Lev. 30, paksuus 5	89	
2003076	80	K1039	R1056 yläpuolelta	Metalli	Rauta	Varsiputkellinen kirves	1	150x100x50	1115	
2003076	81	K1002		5,34	Metalli	Rauta	Muodoton rautaesine, jossa piikkimäinen uloke	1	105x45x30	114
2003076	82	K1048	R1054 alta	Metalli	Rauta	Tykinkuulan puolikas	1		989	
2003076	83	K1060	R1061 E-puolelta	Metalli	Rauta	Tykinkuulan pala ja naulan katkelma	2		461	
2003076	84	K1002	R1008 N-puolelta	Metalli	Rauta	Ohut raudan katkelma	1	130x30x5	23	
2003076	85	K1057	R1058	Metalli	Rauta	Oven tai ikkunan koristehela nauloineen	1	95x60x2	31	
2003076	86	K1046	R1047 päältä	Metalli	Rauta	Hevosenkengän katkelma ja nauvoja	9		191	
2003076	87	K1021		Metalli	Rauta	Rautanaula	1	Pit. 80	34	
2003076	88	K1002	R1007 päältä	5,00	Metalli	Rauta	Rautanaulan katkelmia	2		15
2003076	89	K1048	R1054 alta	Metalli	Rauta	Ruodollinen veitsen terä	1	135x30x10	69	
2003076	90	K1002	R1005 N-puolelta	Metalli	Rauta	Rautanauloja	2		47	
2003076	91	K1002	R1008 N-puolelta	Metalli	Rauta	Rautanaula	1		22	
2003076	92	K1052	R1051 vierestä	Metalli	Rauta	Rautanaula	1	Pit. 80	15	
2003076	93	K1002	R1013 vierestä	Metalli	Rauta	Rautanaulan katkelma	1		7	
2003076	94	K1063	R1077 yläpuolelta	Metalli	Rauta	Rautanauloja	4		137	
2003076	95	K1002	R1015 N-puolelta	Metalli	Rauta	Rautanauloja	2		17	
2003076	96	K1019		Metalli	Rauta	Rautanaulan katkelmia	2		10	
2003076	97	K1048	R1056 alta	Metalli	Rauta	Muodoton esineen kappale ja rautanaula	2		69	
2003076	98	K1025		Metalli	Rauta	Rautanaula	1		11	
2003076	99	K1048		Metalli	Rauta	Rautanauloja	3	Pit. 60-75	31	
2003076	100	K1048	R1054 vierestä	Metalli	Rauta	Rautanauloja	2	Pit. 80-100	60	
2003076	101	K1063	R1076 yläpuolelta	Metalli	Rauta	Rautanauloja	3	Pit. 60-180	121	
2003076	102	K1037	R1018 alta	Metalli	Rauta	Rautanaulan katkelmia	2		20	
2003076	103	K1049		Metalli	Rauta	Rautanaula ja varras	2	Varras n. 140	40	
2003076	104	K1022		Metalli	Rauta	Rautanauloja ja rautalevyn katkelma	7		160	
2003076	105	K1043	R1041	Metalli	Rauta	Rautanauloja	4		50	
2003076	106	K1002	R1012 vierestä	Metalli	Rauta	Rautanaulojen katkelmia	2		71	
2003076	107	K1022		5,73	Metalli	Rauta	Rautanauloja ja katkelmia	16		287
2003076	108	K1002	R1012 N-puolelta	Metalli	Rauta	Rautanaulan katkelma	1		13	
2003076	109	K1002	R1008 vierestä	Metalli	Rauta	Rautanaula	1	Pit. 65	13	
2003076	110	K1063	R1077 S-puolelta	Metalli	Rauta	Rautanaulan katkelma	1		10	
2003076	111	K1022		Metalli	Rauta	Rautanauloja ja katkelmia sekä rautalevyn os	7		173	
2003076	112	K1063	R1076 alta	Metalli	Rauta	Rautanauloja, yhdessä lusikkamainen kärki ja uloke varressa	4	Lusikkamaisen pit. 110	64	
2003076	113		R1018 välistä	Metalli	Rauta	Kiveyksen väliin lyöty pitkä rautanaula	1	Pit. 155	49	
2003076	114	K1063	R1064 yläpuolelta	Metalli	Rauta	Rautanauloja	2	Pit. 100 ja 130	32	
2003076	115	K1019		Metalli	Rauta	Rautanauloja	3	Pit. 55-85	19	
2003076	116	K1082	R1081 alta	Metalli	Rauta	Rautanauloja	4	Pit. 60-70	51	
2003076	117	K1002	R1012 N-puolelta	Metalli	Rauta	Rautanaula	1	Pit. 115	68	
2003076	118	K1063	R1064 vierestä	Metalli	Rauta	Rautanauloja ja 2 rautalevyn katkelmaa	7		134	
2003076	119	K1063	R1079 päältä	Metalli	Rauta	Rautanaulojen katkelmia	2		13	
2003076	120	K1063	R1078 vierestä	Metalli	Rauta	Rautanaulojen katkelmia	3		31	
2003076	121	K1046	R1047 päältä	Metalli	Lyijy	Neliskulmainen lyijyhela tms, reikä keskellä	1	45x40x5, reikä 17	58	



2003076	122	K1019	R1020 välistä		Metalli	Pronssi	Ohut pronssin pala	1	15x10x1	1
2003076	123	K1002	R1013 vierestä	5,33	Lasi	Lasipullo	Pala pullon suusta, vihreä	1		11
2003076	124	K1002	R1013 vierestä	5,31	Lasi	Astia	Lasiastian suun osa, vihreä	1		17
2003076	125	K1059	R1065 alta		Lasi	Astia	Lasiastian kylkipala, vihreä	1		36
2003076	126	K1042	R1041 alta		Lasi	Astia / tasolasi	Sulaneita lasinpaloja, tumman ja vaalean vihreitä	13		30
2003076	127	K1088	R1078 vierestä		Lasi	Tasolasi	Sulaneita tasolasin paloja, vihreitä	40-50		117
2003076	128	K1022			Lasi	Lasipullo	Lasipullon suuosa ja pohjapala	2		41
2003076	129	K1059	R1061 W-puolelta		Lasi	Astia	Lasiastioiden paloja, vihreitä ja ruskeita	11		180
2003076	130	K1060	R1061 E-puolelta		Lasi	Astia	Lasiastian paloja, vihreitä	8		127
2003076	131	K1039			Lasi	Astia	Lasiastian paloja, vihreä ja tummia	3		49
2003076	132	K1040			Lasi	Astia	Lasiastian pala, vihreä	1		4
2003076	133	K1002	R1006 vierestä	4,94	Lasi	Lasipullo	Soikean lasipullon pohja, tumma, muotoiltu	2	90x65 pohjasta	201
2003076	134	K1052	R1051 vierestä		Lasi	Astia / tasolasi	Tasolasin paloja ja lasiastian pala	6		24
2003076	135	K1057	R1056		Lasi	Tasolasi	Sulaneita tasolasin paloja, vihreitä	16		30
2003076	136	K1082	R1079 N-puolelta		Lasi	Astia	Lasiastian paloja, vihreitä	10		138
2003076	137	K1037	R1018 alta		Lasi	Astia / lasipullo	Ohut lasiastian pala ja pala pullon pohjasta, vihreä ja kirkas	2		11
2003076	138	K1063	R1077 S-puolelta		Lasi	Astia / tasolasi	Sulaneita lasinpaloja, vihreitä	6		13
2003076	139	K1002	R1008 N-puolelta	5,21	Lasi	Lasipullo	Lasipullon pala, vihreä, aaltomainen pinta	1		14
2003076	140	K1002	R1012 N-puolelta		Lasi	Astia	Lasiastioiden palasia	4		7
2003076	141	K1063	R1076 alta		Lasi	Tasolasi	Tasolasin paloja, vaalean vihreitä	3		11
2003076	142	K1063	R1064 yläpuolelta		Lasi	Tasolasi	Tasolasin paloja, vaalean vihreitä	4		7
2003076	143	K1022		5,73	Lasi	Astia	Lasiastian pala, 2 vihreää ja 1 kirkas. Kirkas profiloitu	3		16
2003076	144	K1002	R1008 vierestä		Lasi	Astia / tasolasi	Lasiastian pala ja tasolasin pala, vihreitä	2		3
2003076	145	K1043	R1041 alta		Lasi	Tasolasi	Sulaneita tasolasin paloja, vihreitä	3		2
2003076	146	K1057	R1056 päältä		Lasi	Tasolasi	Sulaneita tasolasin paloja, vihreitä	80-100		120
2003076	147	K1043			Lasi	Astia / tasolasi	Sulaneita tasolasin ja astian paloja	11		21
2003076	148	K1025			Lasi	Tasolasi	Tasolasin pala, vihreä	1		2
2003076	149	K1002	R1012 vierestä		Lasi	Astia	Pieni lasiastian pala, vihreä	1		2
2003076	150	K1002	R1007 vierestä		Lasi	Tasolasi	Tasolasin pala, vihreä	1		2
2003076	151	K1002	R1005 vierestä		Lasi	Tasolasi	Tasolasin pala, vihreä	1		1
2003076	152	K1040	R1041 vierestä		Lasi	Astia / tasolasi	2 tummaa astian palaa ja tasolasin paloja, osa sulaneita	11		48
2003076	153	K1048			Lasi	Astia / tasolasi	Lasiastian pala ja sulanut tasolasin pala, vihreitä	5		5
2003076	154	K1002	R1012 vierestä		Lasi	Tasolasi	Tasolasin paloja, vihreitä	3		2
2003076	155	K1048			Lasi	Lasipullo / tasolasi	Lääkepullon tms suuosa ja 2 tasolasin palaa, vihreitä	3		5
2003076	156	K1048	R1054 vierestä		Lasi	Tasolasi	Tasolasin paloja, vihreitä	2		2
2003076	157	K1053	R1051 alta		Lasi	Tasolasi	Tasolasin paloja, vihreitä	2		2
2003076	158	K1052			Lasi	Astia	Pyöreä lasinpala, mahdollisesti astiasta, vaalean vihreä	1		13
2003076	159	K1043	R1041 alta		Lasi	Astia / tasolasi	Lasiastian pala ja 2 tasolasin palaa, vihreitä	3		12
2003076	160	K1082	R1081 alta		Lasi	Astia / tasolasi	Lasiastian paloja ja 1 tasolasin pala, vihreitä	4		92
2003076	161	K1043	R1041 alta		Lasi	Astia / tasolasi	Tummaa astian paloja ja vihreitä tasolasin paloja, osittain sulaneita	14		21
2003076	162	K1063	R1064 yläpuolelta		Lasi	Astia	Lasiastian pala, vihreä	1		14
2003076	163	K1021			Lasi	Astia	Lasiastian paloja, vihreitä	4		32
2003076	164	K1063	R1077 vierestä		Lasi	Lasipullo / tasolasi	Pala lasipullon suusta ja tasolasin paloja, vihreitä	9		21

2003076	165	K1063	R1077 yläpuolelta	Lasi	Lasipullo / tasolasi	Kirkas lasipullon pohja ja vihreitä tasolasin paloja, sulaneita	11	Pohjan halk. 100	133
2003076	166	K1063	R1076 yläpuolelta	Lasi	Astia / tasolasi	2 astian palaa ja 3 tasolasin palaa, vihreitä	5		19
2003076	167	K1038	R1018 alta	Tekstiili	Kuitu	Kuitupala, kangasta tai narua tms	1		1
2003076	168	K1002	R1008 vierestä	Luu					280
2003076	169	K1002	R1008 N-puolelta	Luu					167
2003076	170	K1048		Luu					144
2003076	171	K1063	R1079 N-puolelta	Luu					373
2003076	172	K1052	R1051 vierestä	Luu					100
2003076	173	K1002	R1012 vierestä	Luu					114
2003076	174	K1063	R1064 yläpuolelta	Luu					65
2003076	175	K1002	R1006 vierestä	Luu					105
2003076	176	K1002	R1005 vierestä	Luu					155
2003076	177	K1022		Luu					274
2003076	178	K1043	R1041 alta	Luu					118
2003076	179	K1057	R1056 päältä	Luu					140
2003076	180	K1059	R1061 W-puolelta	Luu					158
2003076	181	K1022		Luu					149
2003076	182	K1019		Luu					82
2003076	183	K1002	R1015 N-puolelta	Luu					71
2003076	184	K1088	R1078 vierestä	Luu		Osa luista palaneita			111
2003076	185	K1063	R1064 vierestä	Luu					74
2003076	186	K1083		Luu					232
2003076	187	K1021		Luu					86
2003076	188	K1057	R1056	Luu					51
2003076	189	K1043	R1044	Luu					41
2003076	190	K1040	R1041 vierestä	Luu					74
2003076	191	K1063	R1079 N-puolelta	Luu		Palanutta luuta			13
2003076	192	K1063	R1076 alta	Luu					140
2003076	193	K1037	R1018 alta	Luu					12
2003076	194	K1002	R1015 N-puolelta	Luu					2
2003076	195	K1002	R1012 vierestä	Luu					283
2003076	196	K1022		Luu					474
2003076	197	K1063	R1076 yläpuolelta	Luu					631
2003076	198	K1002	R1012 N-puolelta	Luu					327
2003076	199	K1063	R1077 yläpuolelta	Luu					211
2003076	200	K1048	R1054 alta	Luu					105
2003076	201	K1046	R1047 päältä	Luu					130

## LIITE 5

## Poistetut löydöt

## Uusikaupunki 2003

Kerros	Rakenne	Materiaali	Laji	Kuvaus	Kpl	Mitat mm	Paino g
K1063	R1076 yläpuolelta	Lasi	Lasipullo	Ruskeita lasipullon paloja ja vihreä pala, jossa teksti (BE)NEDICT	12		285
K1063	R1077 yläpuolelta	Lasi	Astia / lasipullo	Ruskea lasipullon pala ja sinertäviä lasiastian paloja	9		110
K1063	R1064 yläpuolelta	Lasi	Lasipullo	Ruskea lasipullon pala	1		12
K1063	R1064 yläpuolelta	Lasi	Astia	Lasiastian paloja, sinertäviä	3		20
K1063	R1077 vierestä	Lasi	Astia	Kirkas lasiastian pala	1		17
K1043	R1041 alta	Lasi	Astia	Kirkas lasiastian pala	1		2
K1040	R1041 vierestä	Lasi	Astia	Ruskea hiottu lasiastian pala	1		2
K1059	R1061 W-puolelta	Lasi	Astia	Lasiastian paloja	2		12
K1002	R1012 N-puolelta	Lasi	Astia / tasolasi	Lasiastian ja tasolasin paloja	10		51
K1002	R1012 N-puolelta	Metalli	Rauta	Rautainen pultti	1	Pit. 110	118
K1063	R1064 vierestä	Metalli	Rauta	Rautanaula, päässä kirjain A	1	Pit. 85	12
K1063	R1079 päältä	Metalli	Rauta	Rautanauvoja, moderneja			136
K1063	R1078 vierestä	Rauta	Kuona	Rautakuonaa, huokoista			182
K1002	R1008 N-puolelta	Rauta	Kuona	Rautakuonaa	1		75
K1063		Rauta	Kuona	Tiivistä rautakuonaa, mahdollisesti rautakuulasta			885
K1063	R1077 yläpuolelta	Tiili	Kattotiili	Uudehko kattotiilen katkelma	1		412
K1002	R1008 N-puolelta	Tiili	Kattotiili	Uudehko kattotiilen katkelma	1		66
K1063	R1079 N-puolelta	Tiili	Rakennustiili	Rakennustiili, jossa leima JS	1	255x120x55	2529
K1052	R1051 vierestä	Tiili	Kuona	Lasittunutta tiilikuonaa	2		50
K1002	R1018 S-puolelta	Pii			1		55
K1048	R1054 vierestä	Pii			1		44
K1046	R1047 päältä	Pii			1		25
K1053	R1047 alta	Pii			1		18
K1025		Pii			1		3
K1063	R1076 päältä	Muovi	Hammasharja	Hammasharja, joka näytti luusta tehdyltä. Medium	1		13

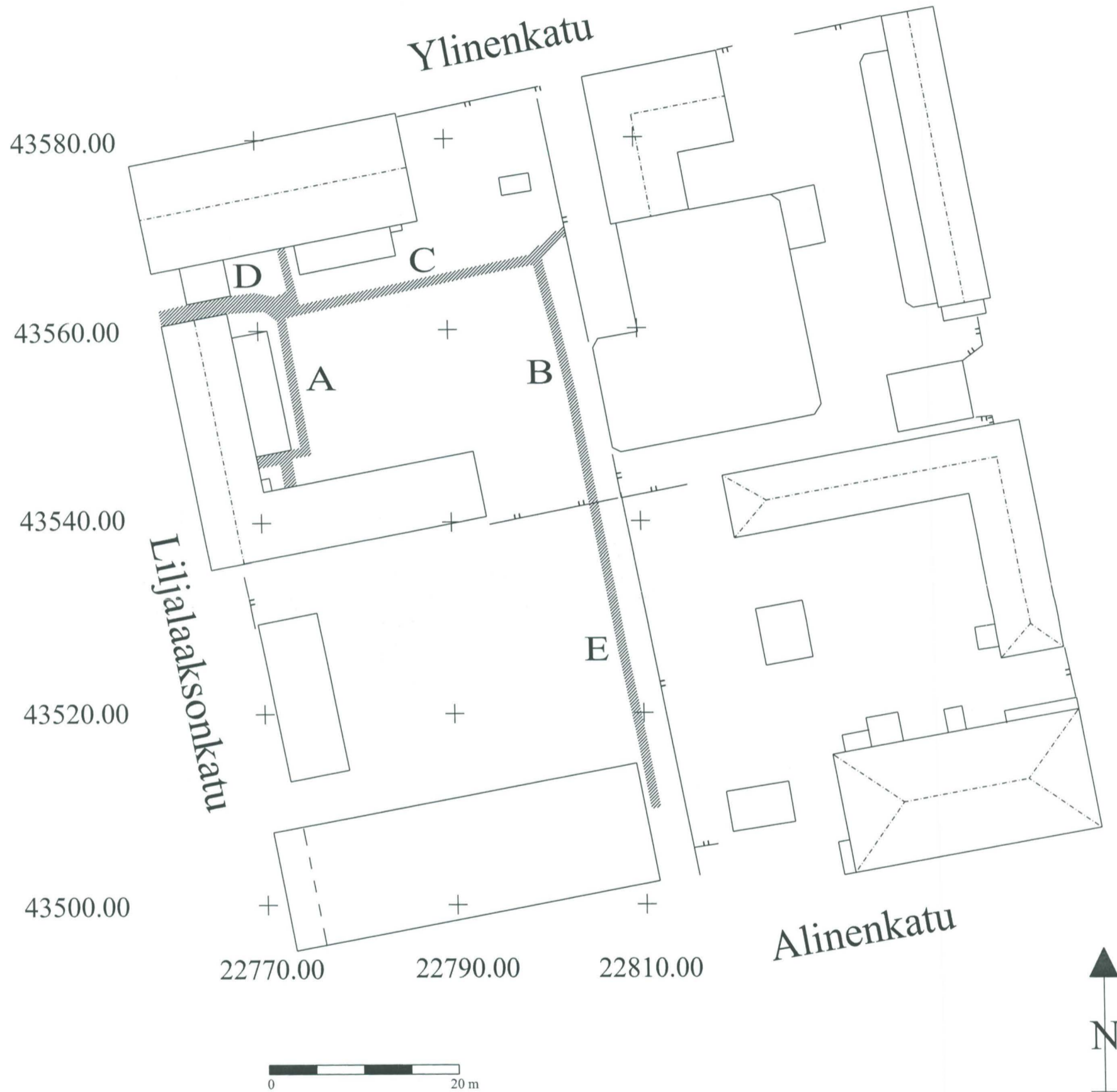
## LIITE 6

### Karttaluettelo

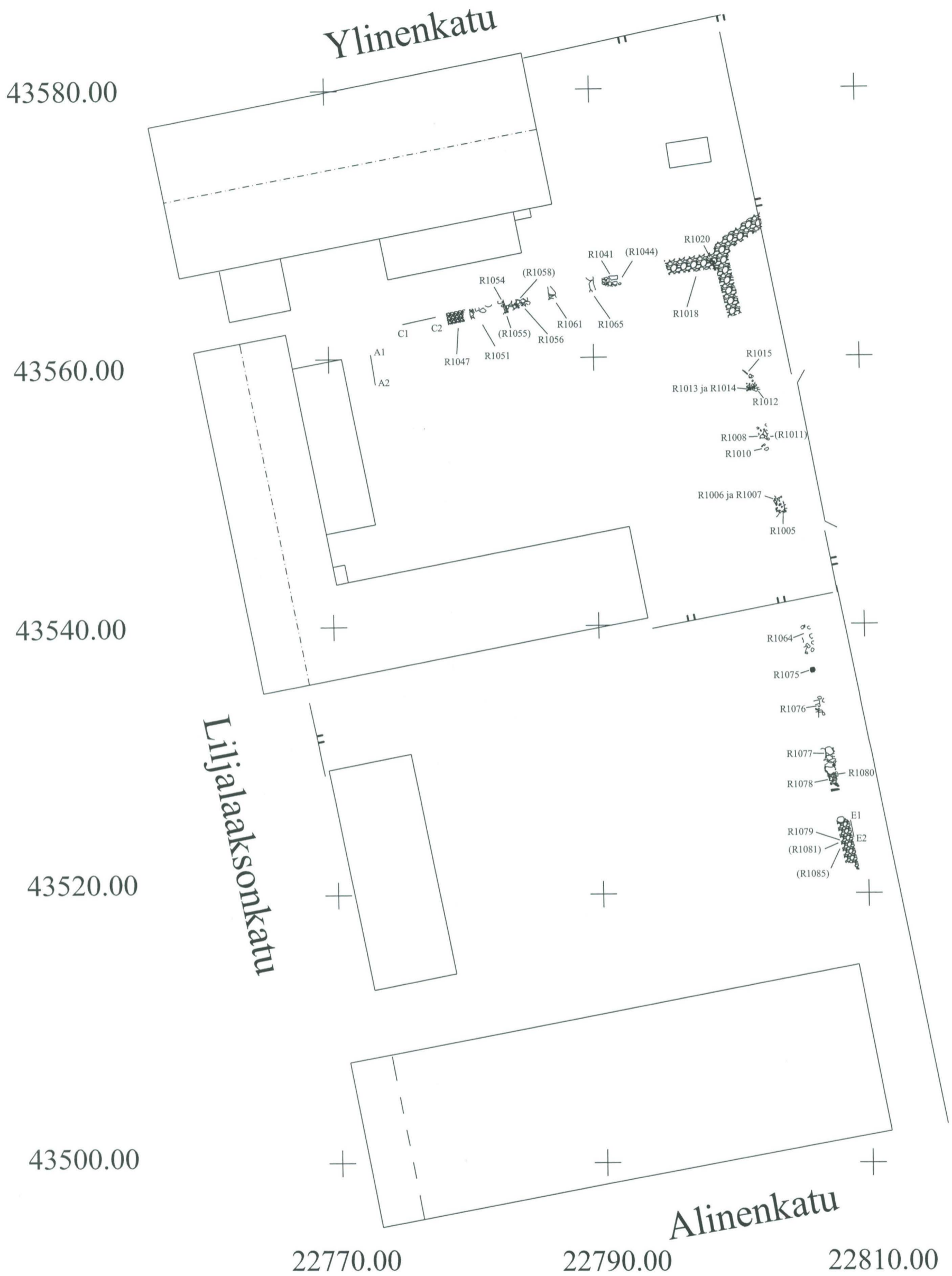
Kartta 1	Yleiskartta	Mk 1:500
Kartta 2	Rakenteet kaivausalueella	Mk 1:300
Kartta 3	Kaivanto A, E-profiili	Mk 1:10
Kartta 4	Kaivanto C, N-profiili	Mk 1:10
Kartta 5	Kaivanto E, E-profiili	Mk 1:10
Kartta 6	R1005	Mk 1:10
Kartta 7	R1006 ja R1007	Mk 1:10
Kartta 8	R1008 ja R1010	Mk 1:10
Kartta 9	R1011	Mk 1:10
Kartta 10	R1012	Mk 1:10
Kartta 11	R1013 ja R1014	Mk 1:10
Kartta 12	R1015	Mk 1:10
Kartta 13	R1018	Mk 1:50
Kartta 14	R1020	Mk 1:10
Kartta 15	R1041	Mk 1:10
Kartta 16	R1044	Mk 1:10
Kartta 17	R1047	Mk 1:10
Kartta 18	R1051	Mk 1:10
Kartta 19	R1054	Mk 1:10
Kartta 20	R1055	Mk 1:10
Kartta 21	R1056	Mk 1:10
Kartta 22	R1047, R1051, R1054 ja R1056	Mk 1:25
Kartta 23	R1058	Mk 1:10
Kartta 24	R1061	Mk 1:10



Kartta 25	R1064	Mk 1:10
Kartta 26	R1065	Mk 1:10
Kartta 27	R1075	Mk 1:5
Kartta 28	R1076	Mk 1:10
Kartta 29	R1077 ja R1080	Mk 1:10
Kartta 30	R1078	Mk 1:10
Kartta 31	R1079	Mk 1:20
Kartta 32	R1081	Mk 1:20
Kartta 33	R1085	Mk 1:10



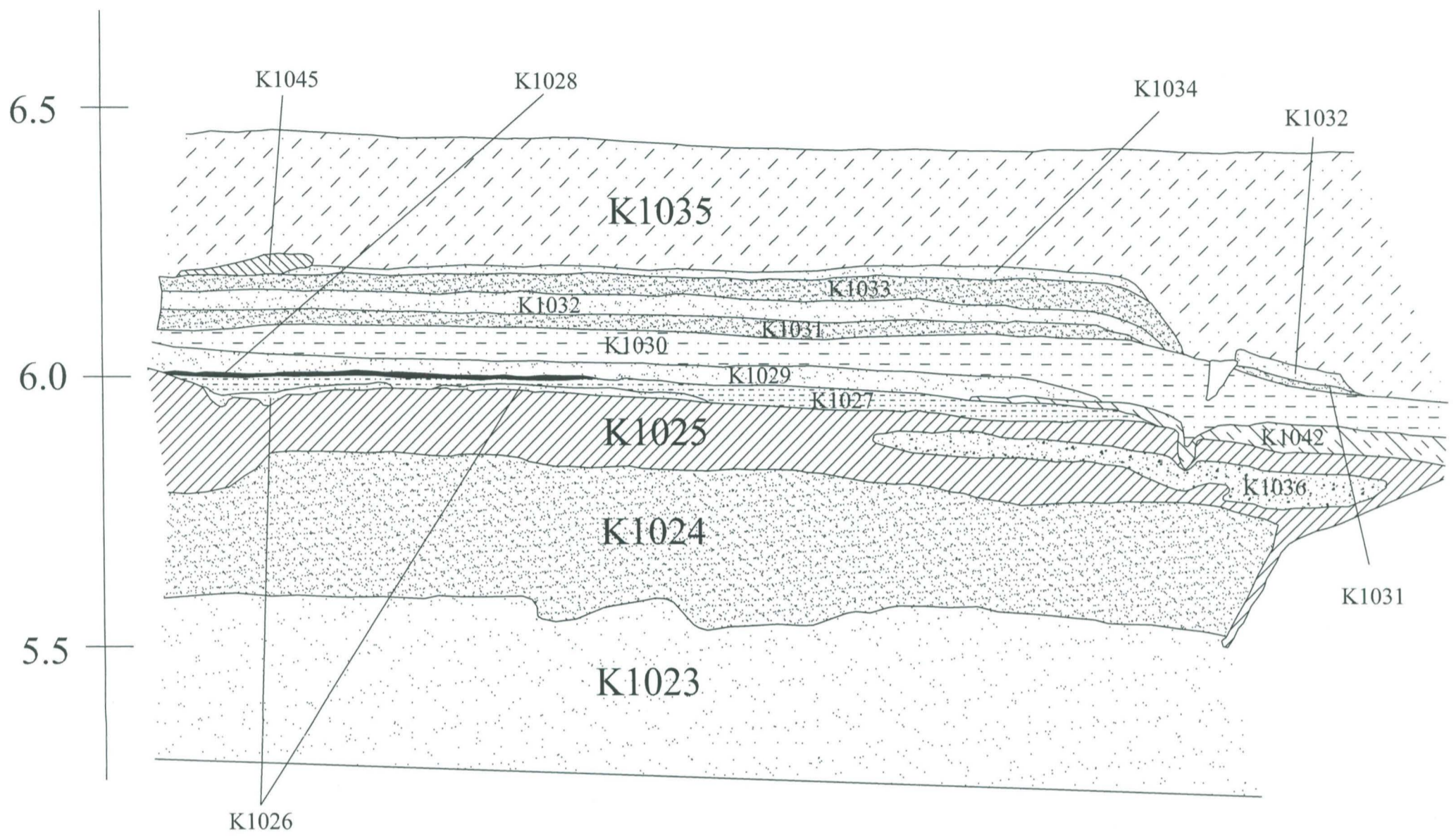
UUSIKAUPUNKI Kaupunginosa III / Kortteli 6 Janne Hymylä 2003	Yleiskartta Tutkittu alue ja kaivannot Mk 1:500
Mittausdokumentointi  Janne Hymylä 2003	MUSEOVIRASTO, RAKENNUSHISTORIAN OSASTON ARKISTO, HELSINKI  Kartta 1



UUSIKAUPUNKI Uusikaupunki III / 6 / 8-10 Janne Hymylä 2003	Rakenteet kaivausalueella  Mk 1:300
Mittausdokumentointi  Janne Hymylä 2003	MUSEOVIRASTO, RAKENNUSHISTORIAN OSASTON ARKISTO, HELSINKI  Kartta 2



m mpy **A1** **A2**



- |   |                      |   |                       |
|---|----------------------|---|-----------------------|
|  | Harmaa pintasora     |  | Noki                  |
|  | Vaalea hiekka        |  | Tumma kulttuurikerros |
|  | Tumma linssi         |  | Hiekkamainen linssi   |
|  | Ruskea hiekka        |  | Värjäätynyt hiekka    |
|  | Harmaa sora          |  | Pohjahiekka           |
|  | Vaaleanruskea hiekka |  | Kivi                  |
|  | Harmaa hiekka        |   |                       |

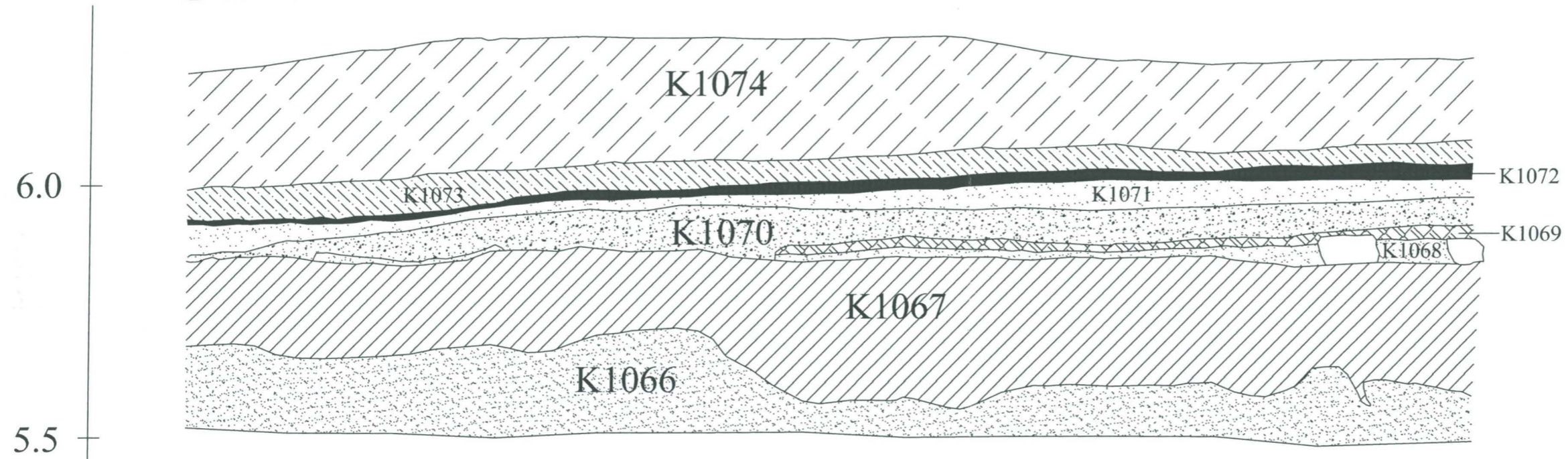
UUSIKAUPUNKI Liljalaaksonkatu 7 Janne Hymylä 2003	E-profiili (kaivantoA) Mk 1:10
Mittausdokumentointi Janne Hymylä 2003	MUSEOVIRASTO, RAKENNUSHISTORIAN OSASTON ARKISTO, HELSINKI
	Kartta 3












m mpy

C1

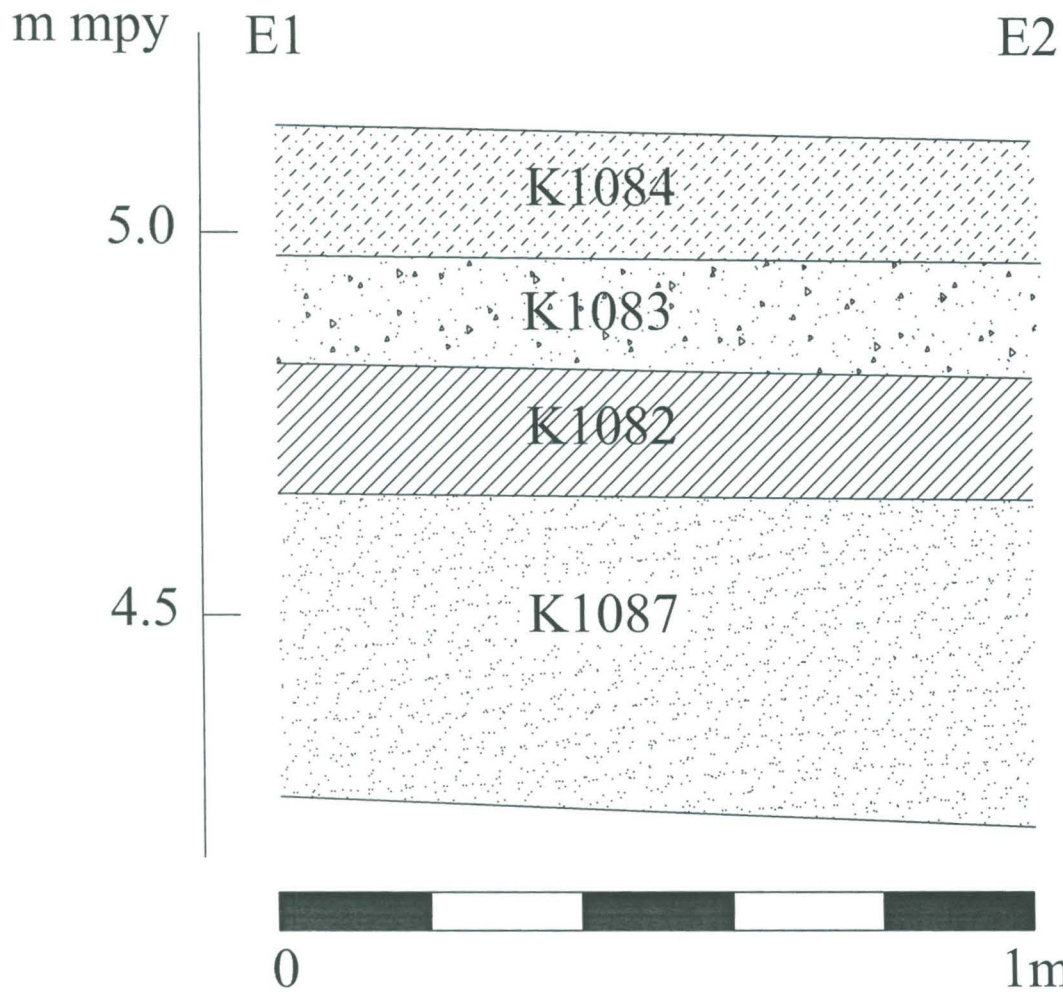
C2





- |  |   |
|--|---|
|  Kova sorakerros                          |  Harmaa hiekka /sora   |
|  Ruskea hiekka                            |  Hiekka                |
|  Nokinen multa                            |  Tumma kulttuurikerros |
|  Vaalean ruskea hiekka                    |  Värjäntynyt hiekka    |
|  Ruskea hiekka, jossa paljon tiilimurskaa |  Kivi                  |

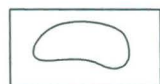


UUSIKAUPUNKI Liljalaaksonkatu 7 Janne Hymylä 2003	Kaivanto C, N-profiili  Mk 1:10
Dokumentointi  Janne Hymylä 2003	MUSEOVIRASTO, RAKENNUSHISTORIAN OSASTON ARKISTO, HELSINKI  Kartta 4



-  Multainen hiekka
-  Hiekkatäyttö
-  Tumma kulttuurikerros
-  Pohjahiekka

UUSIKAUPUNKI Alinenkatu 17 Janne Hymylä 2003	Kaivanto E, E-profiili  Mk 1:10
Mittausdokumentointi  Janne Hymylä 2003	MUSEOVIRASTO, RAKENNUSHISTORIAN OSASTON ARKISTO, HELSINKI  Kartta 5

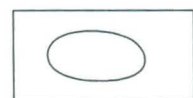
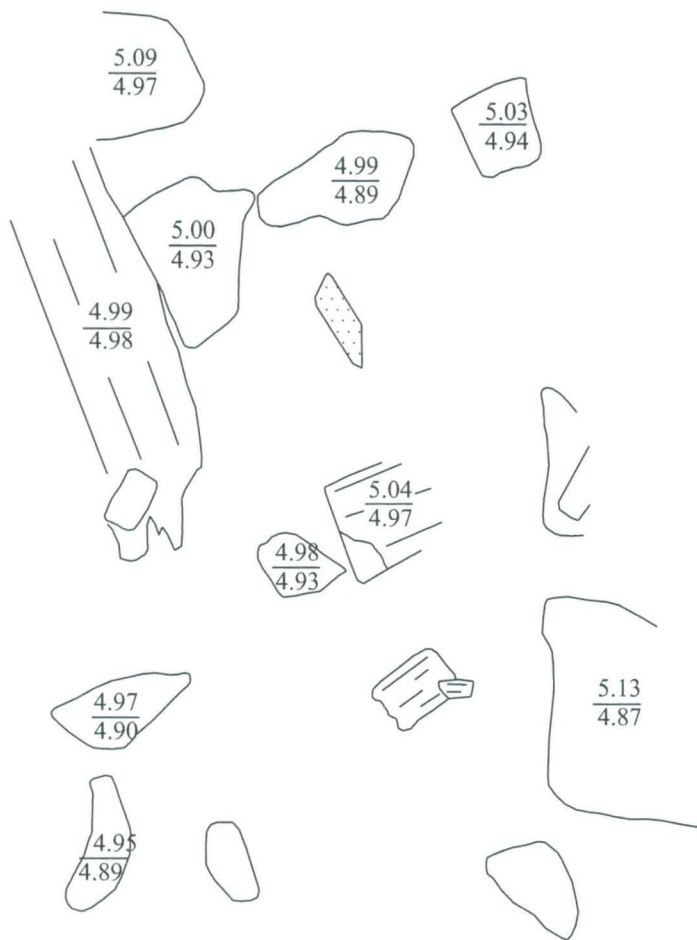


Kivi




UUSIKAUPUNKI Liljalaaksonkatu 7 Janne Hymylä 2003	R1005 (kaivanto B)  Mk 1:10
Mittausdokumentointi  Janne Hymylä 2003	MUSEOVIRASTO, RAKENNUSHISTORIAN OSASTON ARKISTO, HELSINKI  Kartta 6

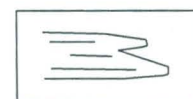




Kivi



Tiili



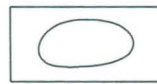
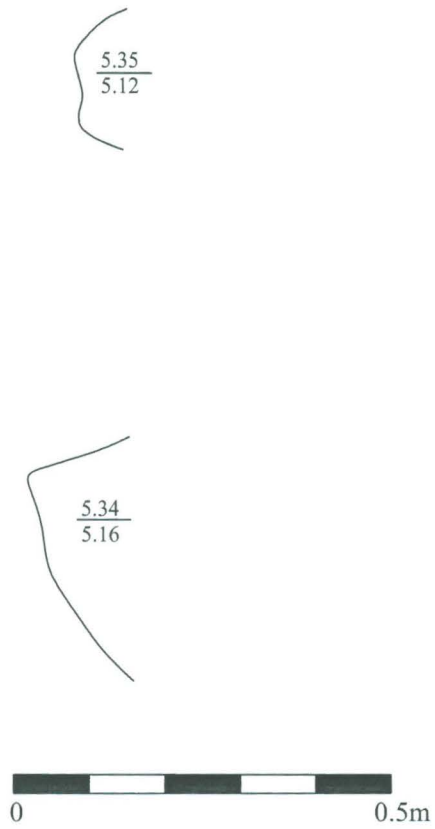
Puu



UUSIKAUPUNKI Liljalaaksonkatu 7 Janne Hymylä 2003	R1006 ja R1007 (kaivanto B)  Mk 1:10
Mittausdokumentointi  Janne Hymylä 2003	MUSEOVIRASTO, RAKENNUSHISTORIAN OSASTON ARKISTO, HELSINKI  Kartta 7



UUSIKAUPUNKI Liljalaaksonkatu 7 Janne Hymylä 2003	R1008 ja R1010 (kaivanto B)  Mk 1:10
Mittausdokumentointi  Janne Hymylä 2003	MUSEOVIRASTO, RAKENNUSHISTORIAN OSASTON ARKISTO, HELSINKI  Kartta 8

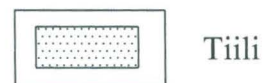
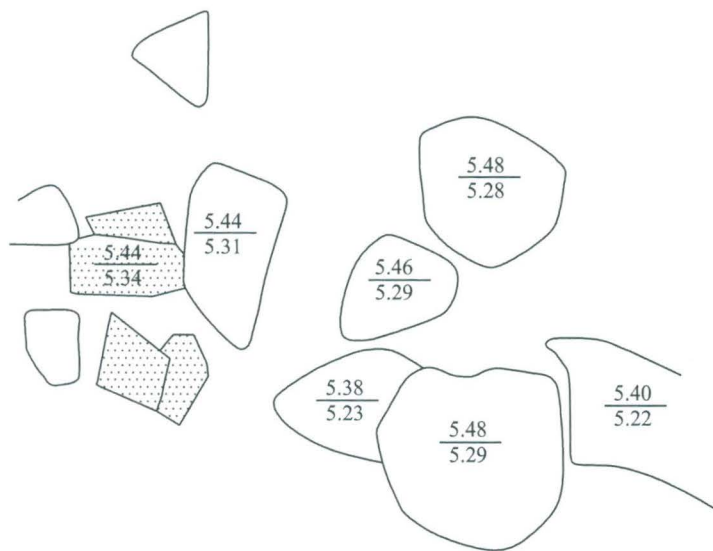


Kivi

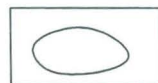


<p>UUSIKAUPUNKI Liljalaaksonkatu 7 Janne Hymylä 2003</p>	<p>R1011 (kaivanto C) Mk 1:10</p>
<p>Mittausdokumentointi Janne Hymylä 2003</p>	<p>MUSEOVIRASTO, RAKENNUSHISTORIAN OSASTON ARKISTO, HELSINKI Kartta 9</p>

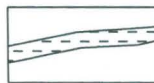




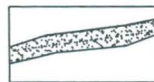
UUSIKAUPUNKI Liljalaaksonkatu 7 Janne Hymylä 2003	R1012 (kaivanto B)  Mk 1:10
Mittausdokumentointi  Janne Hymylä 2003	MUSEOVIRASTO, RAKENNUSHISTORIAN OSASTON ARKISTO, HELSINKI  Kartta 10



Kivi



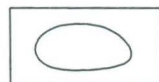
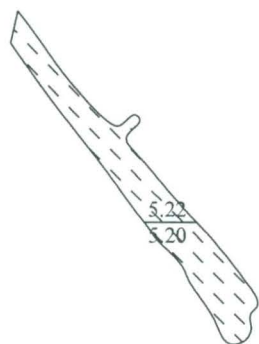
Puu



Lahonnut puu



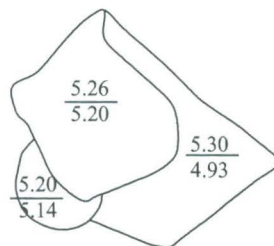
<p>UUSIKAUPUNKI Liljalaaksonkatu 7 Janne Hymylä 2003</p>	<p>R1013 ja R1014 (kaivanto B)  Mk 1:10</p>
<p>Mittausdokumentointi  Janne Hymylä 2003</p>	<p>MUSEOVIRASTO, RAKENNUSHISTORIAN OSASTON ARKISTO, HELSINKI  Kartta 11</p>



Kivi

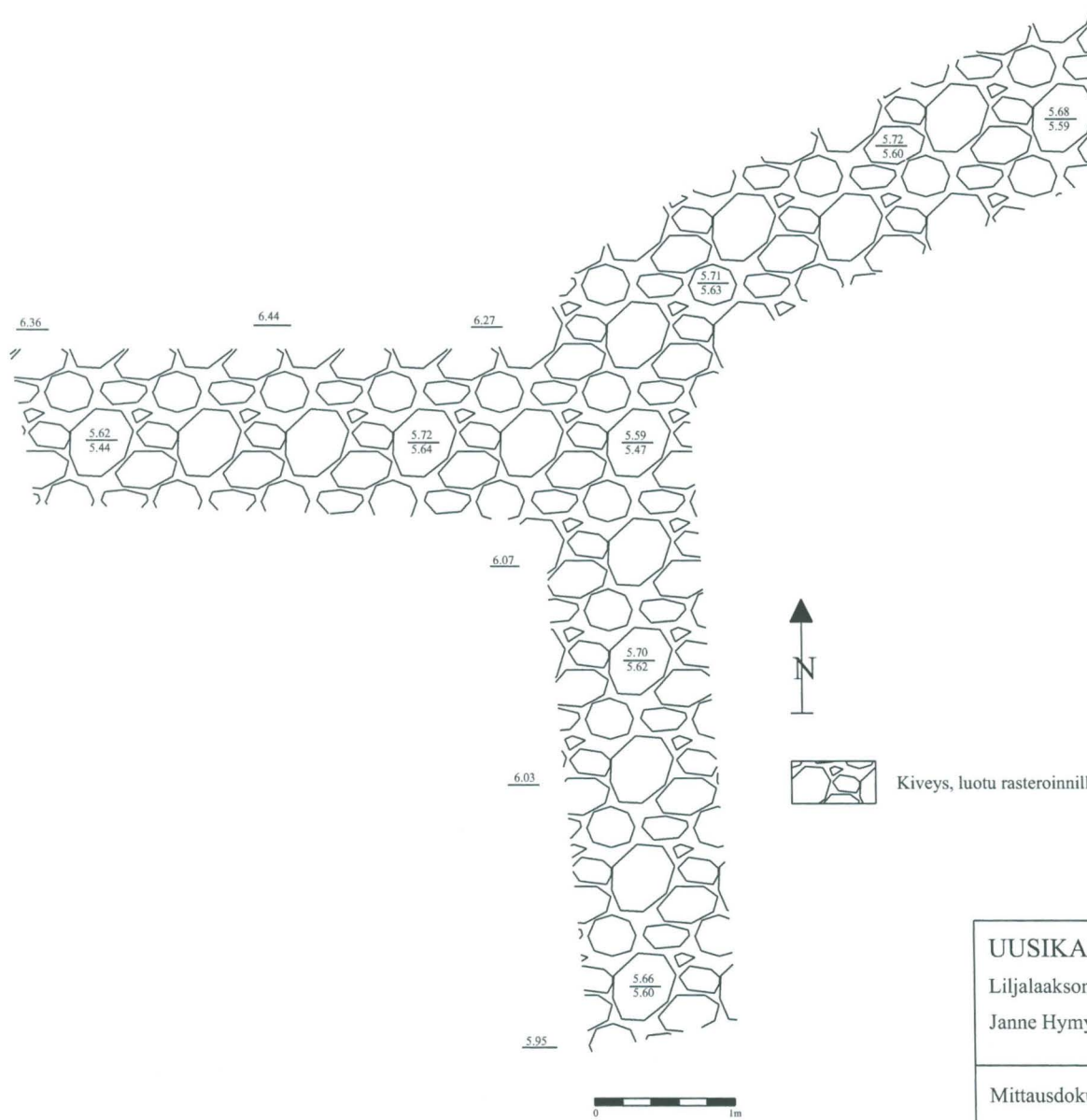


Puu



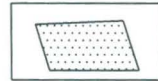
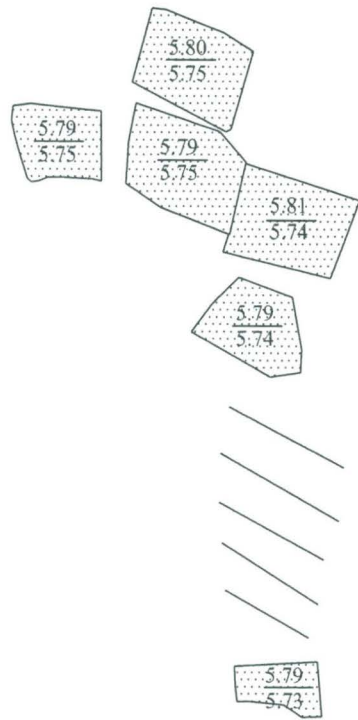
UUSIKAUPUNKI Liljalaaksonkatu 7 Janne Hymylä 2003	R1015 (kaivanto B)  Mk 1:10
Mittausdokumentointi  Janne Hymylä 2003	MUSEOVIRASTO, RAKENNUSHISTORIAN OSASTON ARKISTO, HELSINKI  Kartta 12





Kiveys, luotu rasteroinnilla

<p>UUSIKAUPUNKI Liljalaaksonkatu 7 Janne Hymylä 2003</p>	<p>R1018 (kaivanto B ja C) Mk 1:50</p>
<p>Mittausdokumentointi Janne Hymylä 2003</p>	<p>MUSEOVIRASTO, RAKENNUSHISTORIAN OSASTON ARKISTO, HELSINKI Kartta 13</p>



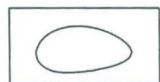
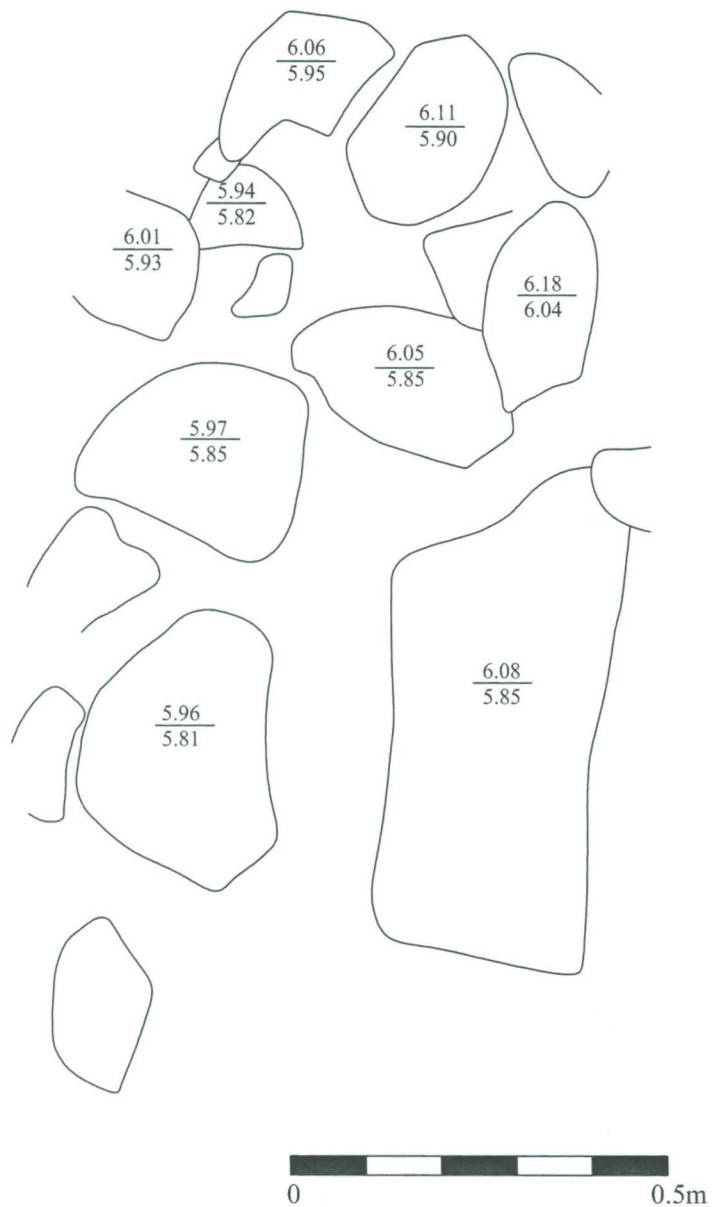
Tiili



Tiilimurskaa



<p>UUSIKAUPUNKI Liljalaaksonkatu 7 Janne Hymylä 2003</p>	<p>R1020 (kaivanto C)  Mk 1:10</p>
<p>Mittausdokumentointi  Janne Hymylä 2003</p>	<p>MUSEOVIRASTO, RAKENNUSHISTORIAN OSASTON ARKISTO, HELSINKI  Kartta 14</p>

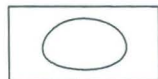
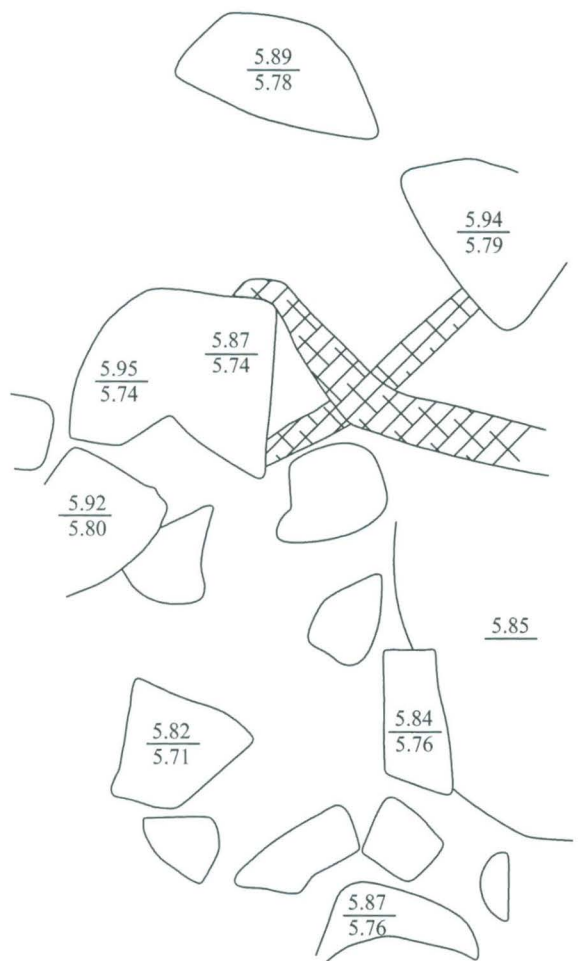


Kivi

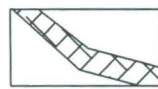


<p>UUSIKAUPUNKI Liljalaaksonkatu 7 Janne Hymylä 2003</p>	<p>R1041 (kaivanto C)  Mk 1:10</p>
<p>Mittausdokumentointi  Janne Hymylä 2003</p>	<p>MUSEOVIRASTO, RAKENNUSHISTORIAN OSASTON ARKISTO, HELSINKI  Kartta 15</p>





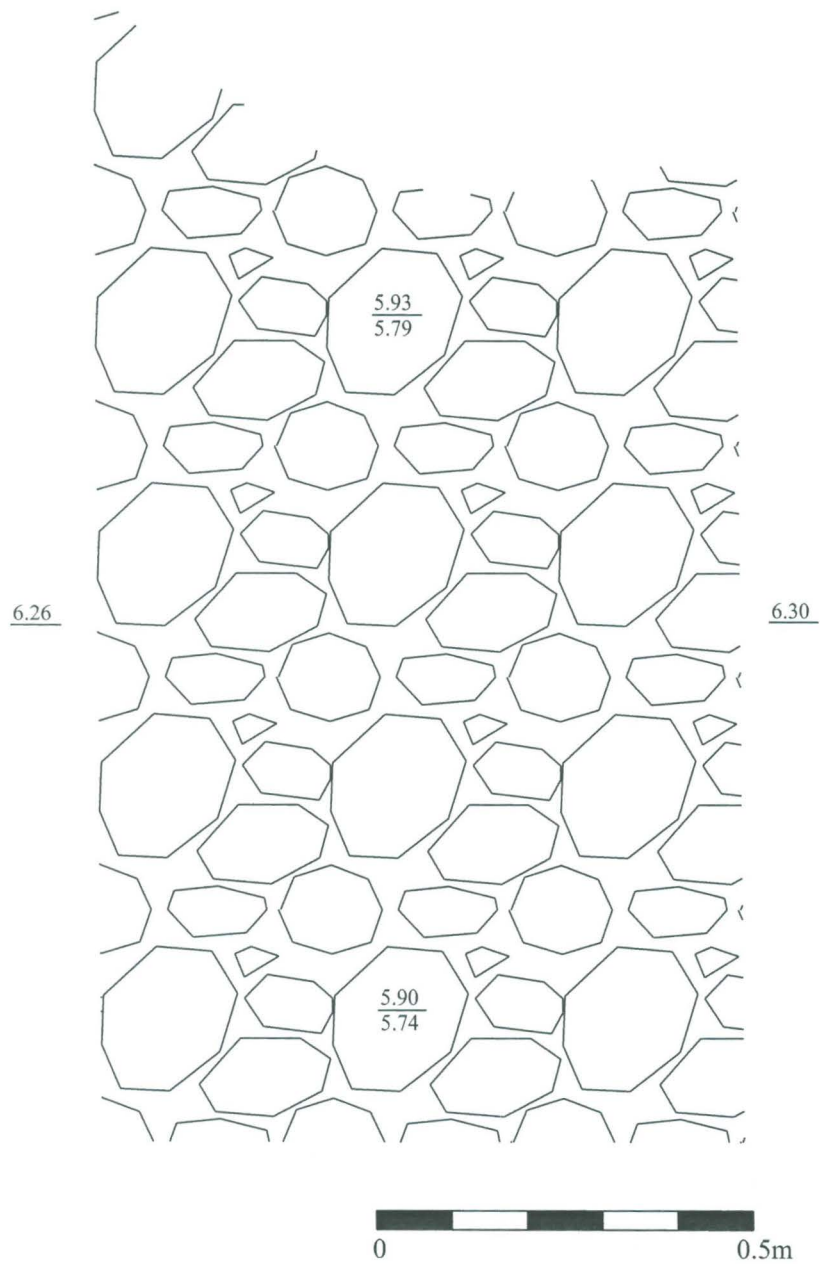
Kivi



Juuri



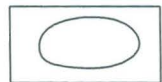
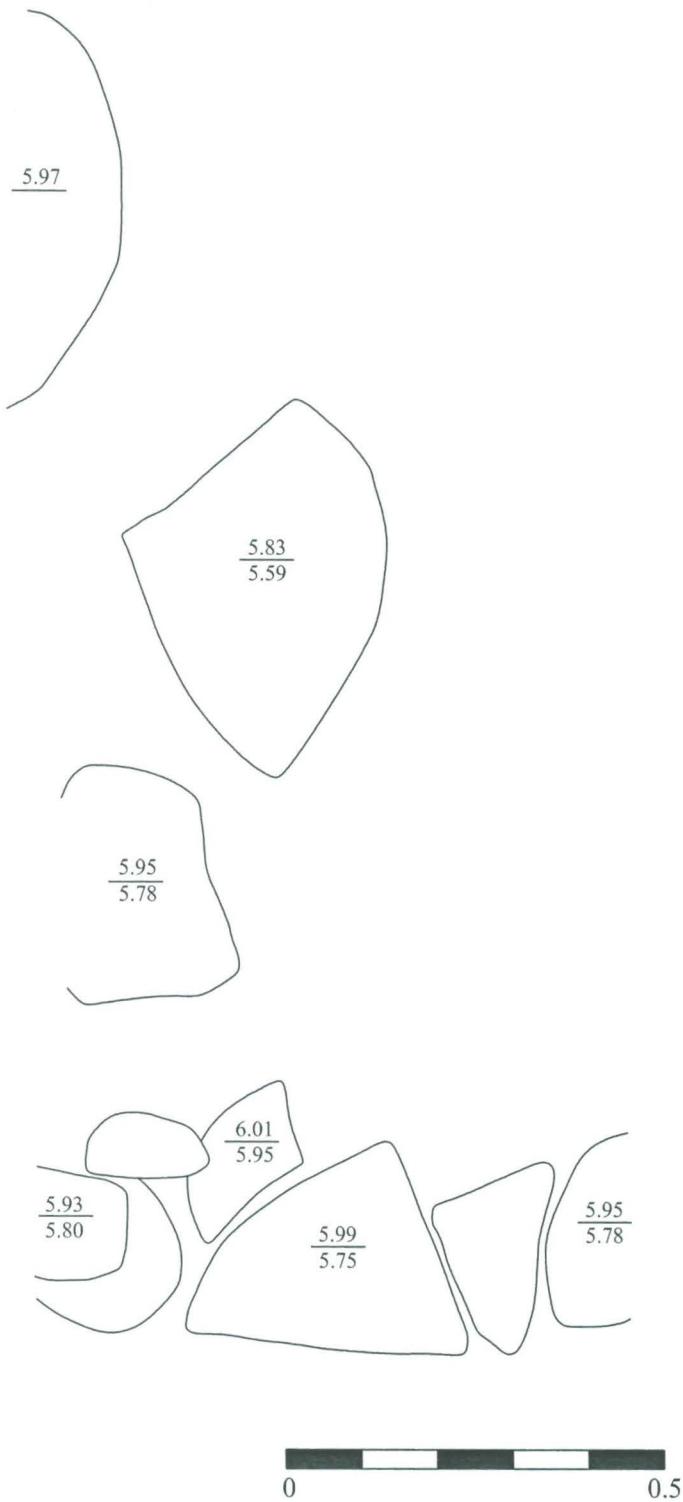
UUSIKAUPUNKI Liljalaaksonkatu 7 Janne Hymylä 2003	R1044 (kaivanto C)  Mk 1:10
Mittausdokumentointi  Janne Hymylä 2003	MUSEOVIRASTO, RAKENNUSHISTORIAN OSASTON ARKISTO, HELSINKI  Kartta 16



Kiveys, luotu rasteroinnilla



UUSIKAUPUNKI Liljalaaksonkatu 7 Janne Hymylä 2003	R1047 (kaivanto C)  Mk 1:10
Mittausdokumentointi  Janne Hymylä 2003	MUSEOVIRASTO, RAKENNUSHISTORIAN OSASTON ARKISTO, HELSINKI  Kartta 17

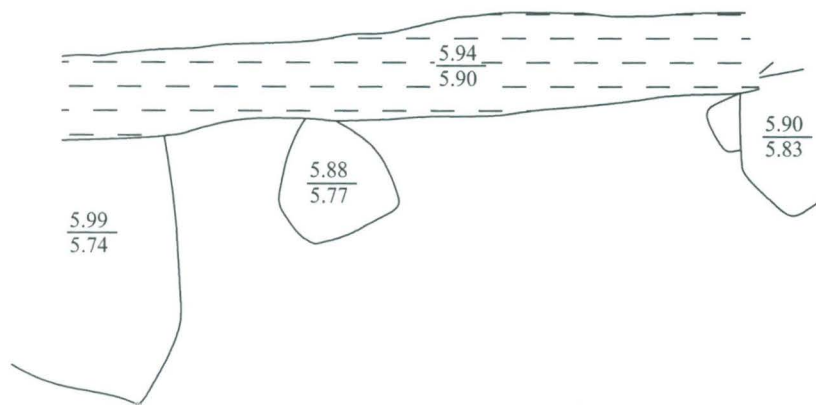


Kivi



UUSIKAUPUNKI Liljalaaksonkatu 7 Janne Hymylä 2003	R1051  Mk 1:10
Mittausdokumentointi  Janne Hymylä 2003	MUSEOVIRASTO, RAKENNUSHISTORIAN OSASTON ARKISTO, HELSINKI  Kartta 18





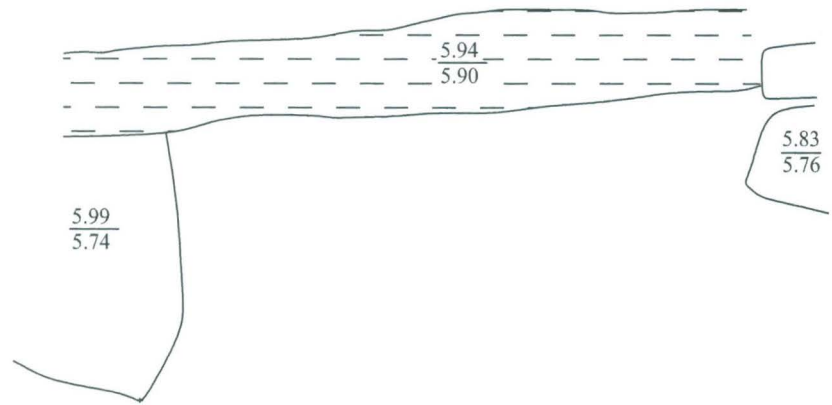
Kivi



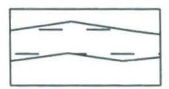
Puu



<p>UUSIKAUPUNKI Liljalaaksonkatu 7 Janne Hymylä 2003</p>	<p>R1054 (kaivanto C)  Mk 1:10</p>
<p>Mittausdokumentointi</p>	<p>MUSEOVIRASTO, RAKENNUSHISTORIAN OSASTON ARKISTO, HELSINKI</p>
<p>Janne Hymylä 2003</p>	<p>Kartta 19</p>



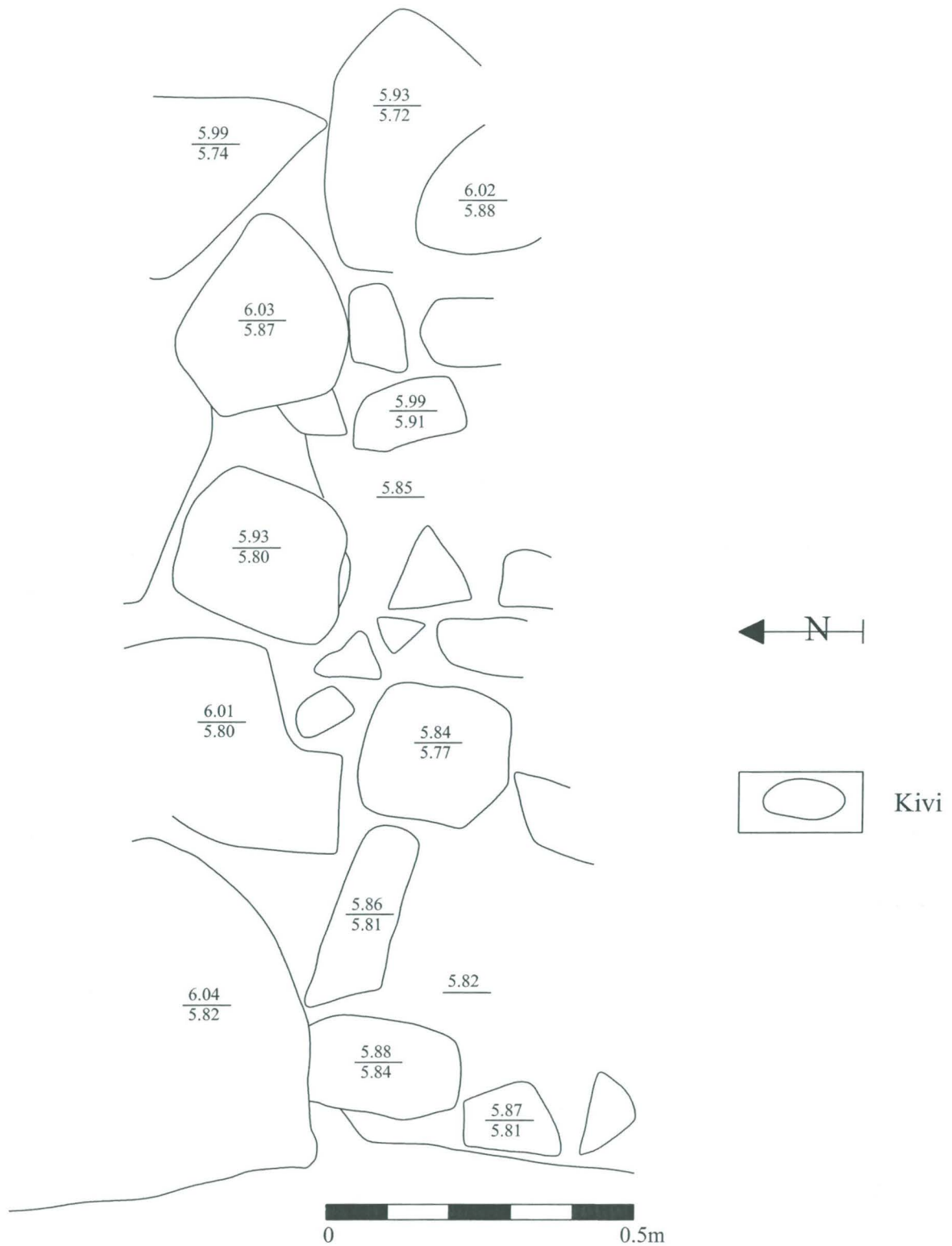
Kivi



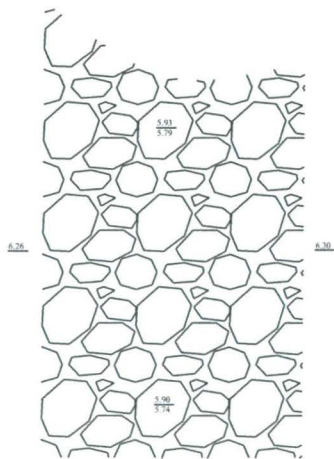
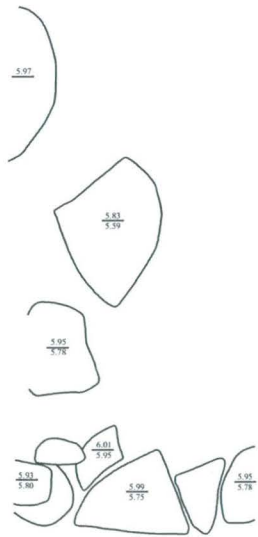
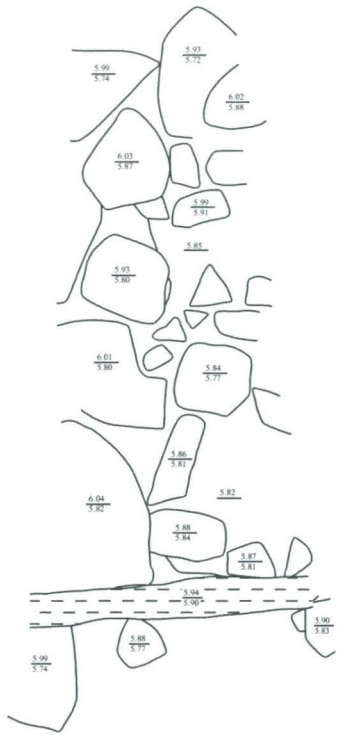
Puu



<p>UUSIKAUPUNKI Liljalaaksonkatu 7 Janne Hymylä 2003</p>	<p>R1055 (kaivanto C) [lisäksi kivi ja puu R1054] Mk 1:10</p>
<p>Mittausdokumentointi  Janne Hymylä 2003</p>	<p>MUSEOVIRASTO, RAKENNUSHISTORIAN OSASTON ARKISTO, HELSINKI  Kartta 20</p>



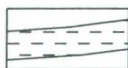
<p>UUSIKAUPUNKI Liljalaaksonkatu 7 Janne Hymylä 2003</p>	<p>R1056 (kaivanto C) Mk 1:10</p>
<p>Mittausdokumentointi Janne Hymylä 2003</p>	<p>MUSEOVIRASTO, RAKENNUSHISTORIAN OSASTON ARKISTO, HELSINKI</p>
	<p>Kartta 21</p>



Kiveys, luotu rasteroinnilla



Kivi



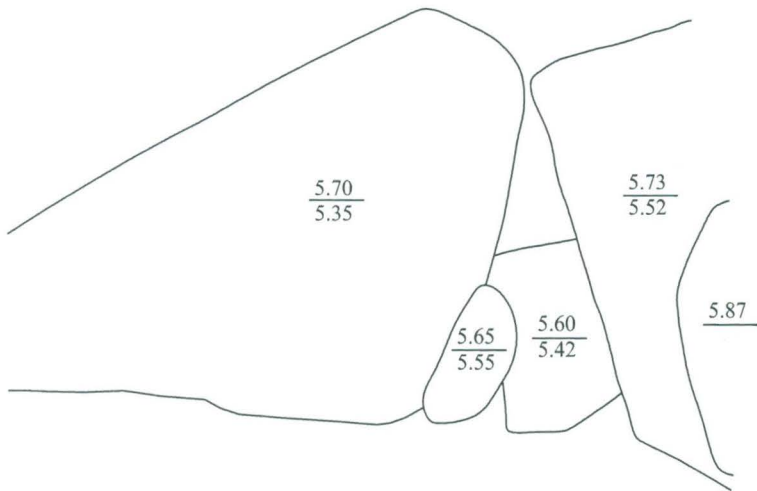
Puu

UUSIKAUPUNKI Liljalaaksonkatu 7 Janne Hymylä 2003	R1047, R1051, R1054 ja R1056 Kaivanto C Mk 1:25
Mittausdokumentointi Janne Hymylä 2003	MUSEOVIRASTO, RAKENNUSHISTORIAN OSASTON ARKISTO, HELSINKI
	Kartta 22





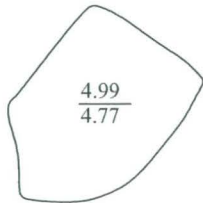
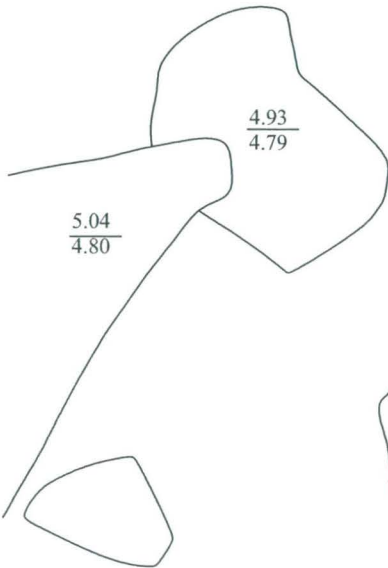
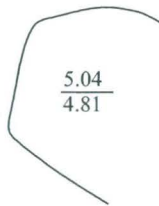
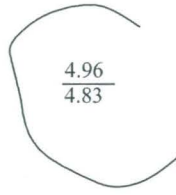
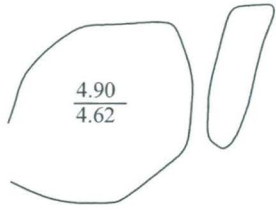
UUSIKAUPUNKI Liljalaaksonkatu 7 Janne Hymylä 2003	R1058 (kaivanto C)  Mk 1:10
Mittausdokumentointi  Janne Hymylä 2003	MUSEOVIRASTO, RAKENNUSHISTORIAN OSASTON ARKISTO, HELSINKI  Kartta 23



Kivi



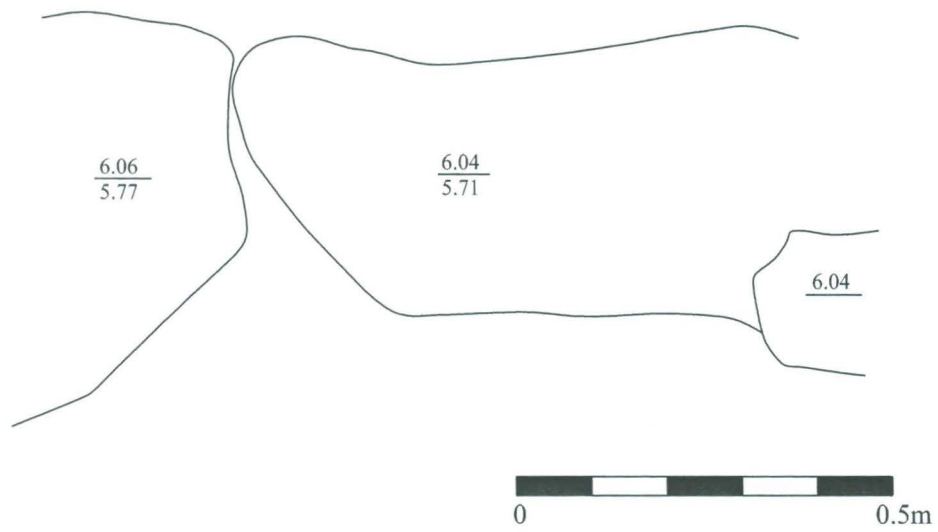
<p>UUSIKAUPUNKI Liljalaaksonkatu 7 Janne Hymylä 2003</p>	<p>R1061 (kaivanto C)  Mk 1:10</p>
<p>Mittausdokumentointi  Janne Hymylä 2003</p>	<p>MUSEOVIRASTO, RAKENNUSHISTORIAN OSASTON ARKISTO, HELSINKI  Kartta 24</p>



Kivi

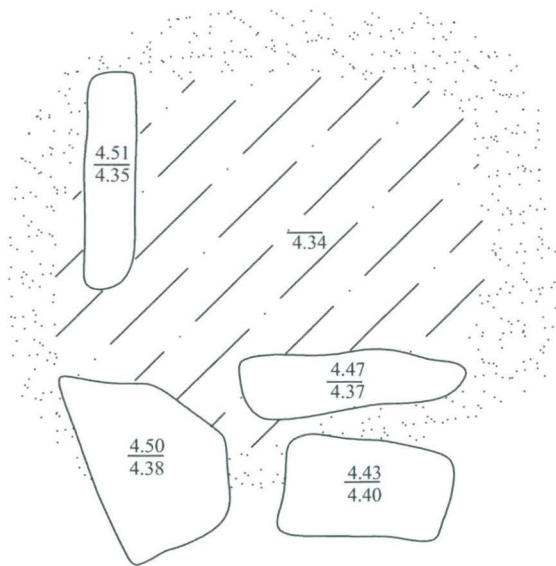


<p><b>UUSIKAUPUNKI</b>          Alinenkatu 17          Janne Hymylä 2003</p>	<p>R1064 (kaivanto E)           Mk 1:10</p>
<p>Mittausdokumentointi           Janne Hymylä 2003</p>	<p>MUSEOVIRASTO, RAKENNUSHISTORIAN OSASTON          ARKISTO, HELSINKI           Kartta 25</p>



UUSIKAUPUNKI Liljalaaksonkatu 7 Janne Hymylä 2003	R1065 (kaivanto C)  Mk 1:10
Mittausdokumentointi  Janne Hymylä 2003	MUSEOVIRASTO, RAKENNUSHISTORIAN OSASTON ARKISTO, HELSINKI  Kartta 26

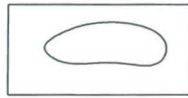




Tumma kuorikerros



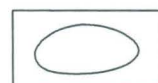
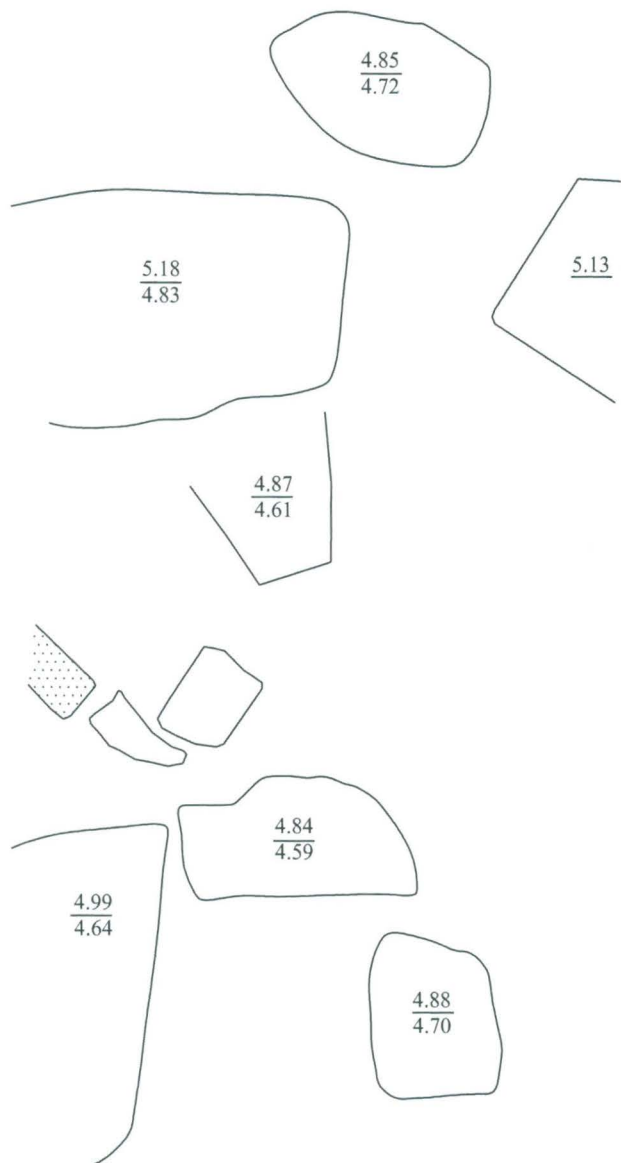
Puusilppua



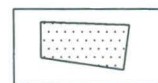
Kivi



<p>UUSIKAUPUNKI Alinenkatu 17 Janne Hymylä 2003</p>	<p>R1075 (kaivanto E)  Mk 1:5</p>
<p>Mittausdokumentointi  Janne Hymylä 2003</p>	<p>MUSEOVIRASTO, RAKENNUSHISTORIAN OSASTON ARKISTO, HELSINKI  Kartta 27</p>



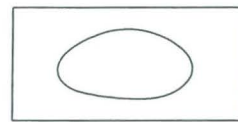
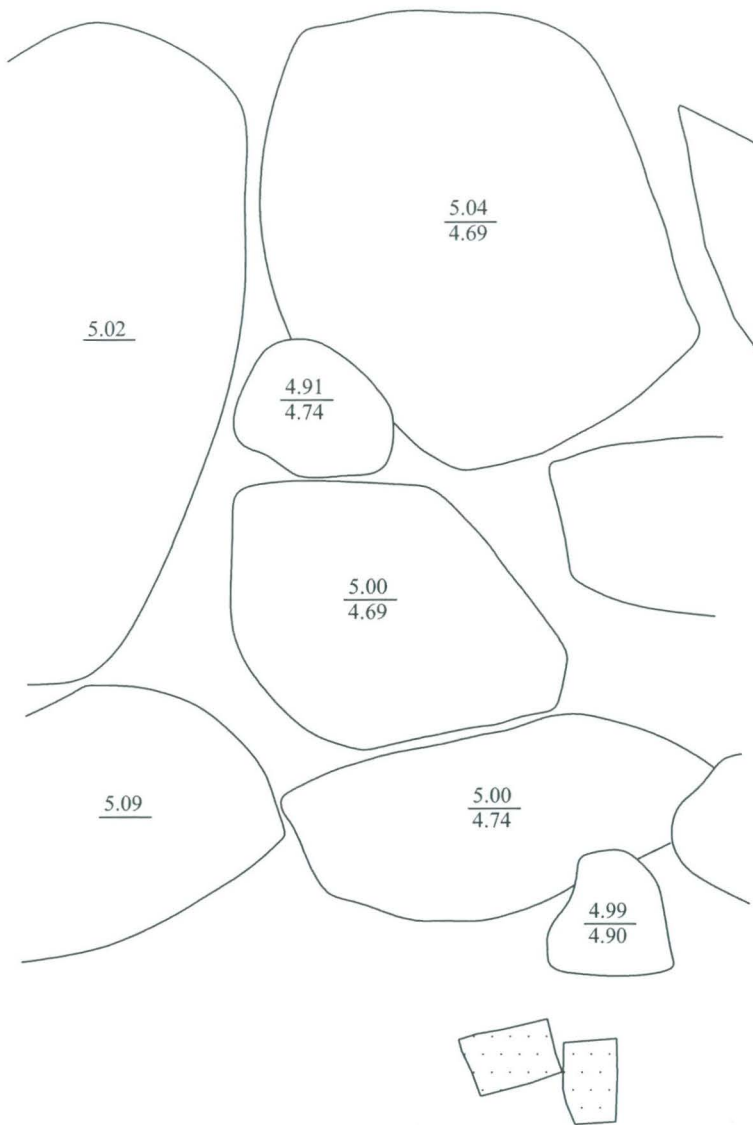
Kivi



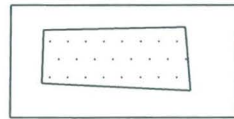
Tiili



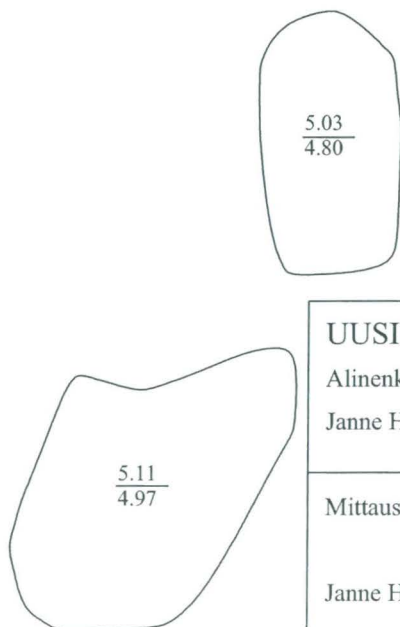
<p>UUSIKAUPUNKI Alinenkatu 17 Janne Hymylä 2003</p>	<p>R1076 (kaivanto E)  Mk 1:10</p>
<p>Mittausdokumentointi  Janne Hymylä 2003</p>	<p>MUSEOVIRASTO, RAKENNUSHISTORIAN OSASTON ARKISTO, HELSINKI  Kartta 28</p>



Kivi



Tiili



UUSIKAUPUNKI

Alinenkatu 17

Janne Hymylä 2003

Mittausdokumentointi

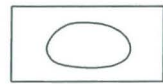
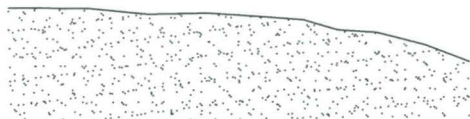
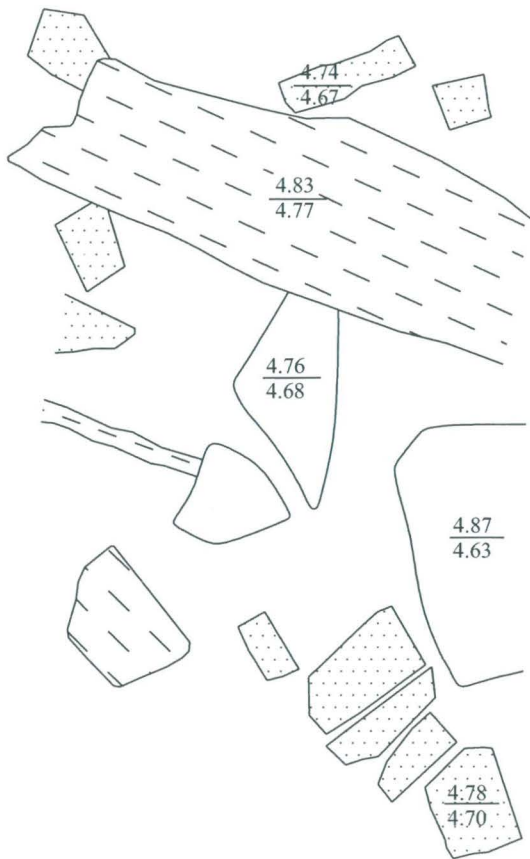
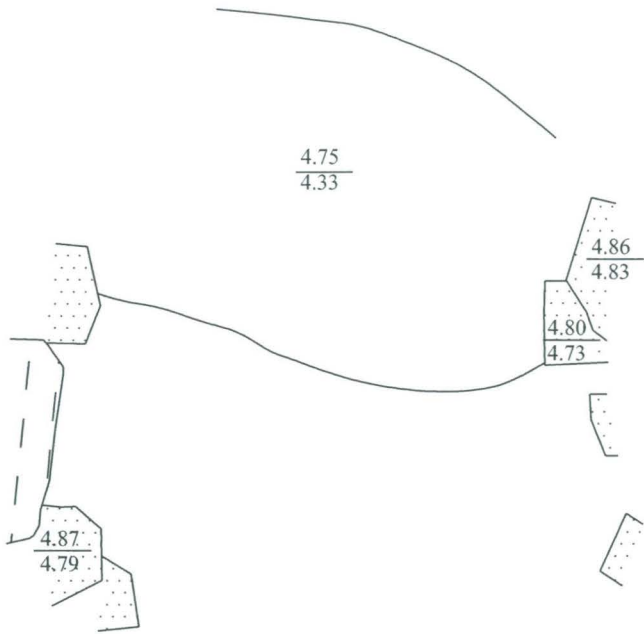
Janne Hymylä 2003

R1077 ja R1080 (kaivanto E)

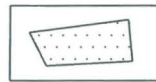
Mk 1:10

MUSEOVIRASTO, RAKENNUSHISTORIAN OSASTON  
ARKISTO, HELSINKI

Kartta 29



Kivi



Tiili



Hiiltynyt puu

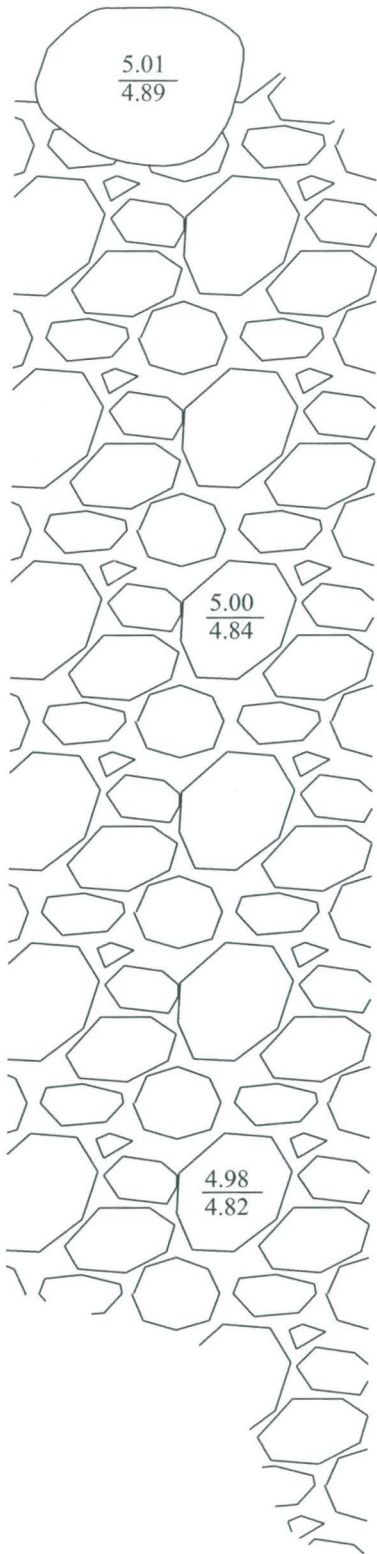


Suuri luonnonkivi



<p><b>UUSIKAUPUNKI</b>          Alinenkatu 17          Janne Hymylä 2003</p>	<p>R1078 (kaivanto E)          Mk 1:10</p>
<p>Mittausdokumentointi          Janne Hymylä 2003</p>	<p>MUSEOVIRASTO, RAKENNUSHISTORIAN OSASTON          ARKISTO, HELSINKI</p>
	<p>Kartta 30</p>





5.13



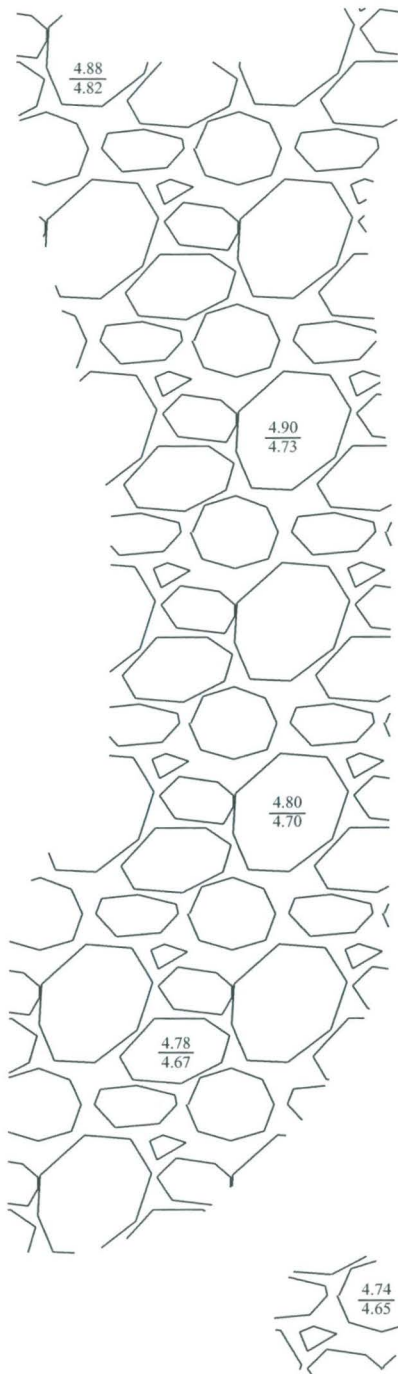
5.17



Kiveys, luotu rasteroinnilla



<p>UUSIKAUPUNKI Alinenkatu 17 Janne Hymylä 2003</p>	<p>R1079 (kaivanto E)  Mk 1:20</p>
<p>Mittausdokumentointi  Janne Hymylä 2003</p>	<p>MUSEOVIRASTO, RAKENNUSHISTORIAN OSASTON ARKISTO, HELSINKI  Kartta 31</p>



5.17

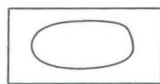
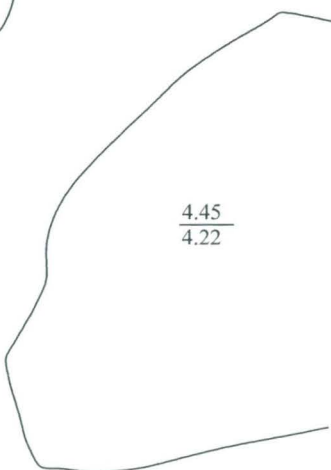
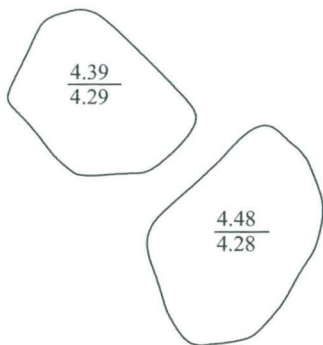
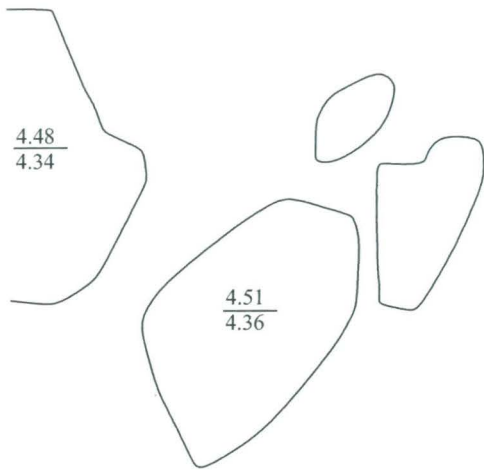


Kiveys, luotu rasteroinnilla

5.24



UUSIKAUPUNKI Alinenkatu 17 Janne Hymylä 2003	R1081 (Kaivanto E)  Mk 1:20
Mittausdokumentointi	MUSEOVIRASTO, RAKENNUSHISTORIAN OSASTON ARKISTO, HELSINKI
Janne Hymylä 2003	Kartta 32



Kivi




UUSIKAUPUNKI Alinenkatu 17 Janne Hymylä 2003	R1085 (kaivanto E)  Mk 1:10
Mittausdokumentointi  Janne Hymylä 2003	MUSEOVIRASTO, RAKENNUSHISTORIAN OSASTON ARKISTO, HELSINKI  Kartta 33





125 328:1




125 328:2



125 328:3



125 328:4



125 328:5




125 328:6



125 328:7




125 328:8




125 328:9





125 328:10



125 328:11



125 328:12



125 328:13



125 328:14



125 328:15



125 328:16



125 328:17



125 328:18



125 328:19



125 328:20



125 328:21



125 328:22



125 328:23

DATA



TECHNICAL



125328: 24



125328: 25




125328: 26



125328: 27



125328: 28






TECHNICAL



125 328 : 54



125 328 : 55



125 328 : 56



125 328 : 57



125 328 : 58