

Hallekannetta HaukkoPeltiin  
4.8.1999 Jaana Pietilä

MUSEOVIRASTO  
RAKENNUS- JA ARKISTOLINEN  
ARKISTO

Kertomus kaivauksesta, jonka tutkijat Lasse Laaksonen ja Helena Pursiainen suorittivat 14. - 18.06.1971 Valkealan kunnan Kuivalan kylän Kiperinmäessä.

---

#### Kaivauksen tarkoitus

Suoritetun kaivauksen tarkoituksena oli selvittää Kiperinmäessä sijaitsevan hautapaikan laajuus sekä siellä suoritettujen hautausten tapa ja aika, siinä määrin kuin se osoittautuisi mahdolliseksi pienehkön kaivauksen puitteissa.

#### Aikaisemmat tutkimukset

Kouvolan rikospoliisista ilmoitettiin museovirastolle (ent. muinaistieteellinen toimikunta) keväällä 1971 Kuivalan kylän Kiperinmäessä tehdystä hautalöydöstä. Paikalla suoritettussa alustavassa tarkastuksessa todettiin, että hautojen määrä nousee ainakin kahteenkymmeneen ja että näin ollen katsottiin välttämättömäksi suorittaa nopeasti pienehkö kaivaus, sillä osa haudoista oli sortumaisillaan Kiperinmäen hiekanottokuoppaan (kts. Lasse Laaksosen ja Helena Pursiaisen tarkastuskertomus 24.05.1971, rak.hist.osaston arkistossa).

#### Kiperinmäen omistussuhteet ja topografia-

Katso em. tarkastuskertomusta.

#### Kaivaustyövoima

Kaivausta aloittamassa oli mukana tutkija Lasse Laaksonen. Apulaisenani ja piirtäjänä toimi kaivauksella piirtäjä Sakari Saikkonen museovirastosta ja kaivajina oli neljä paikkakuntalaista: Esko Mänttäri, Seppo Mänttäri, Veikko Mänttäri ja Pauli Stam.

#### Kaivausalueen merkitseminen ja laajuus

Kaivausalue sijaitsi hiekkakuopan itäpuolella, jonne merkittiin

2 x 2 m kokoiset kaivausruudut siten, että niiden rajalinjat tulivat kuopan reunan mukaisesti suuntiin SSW - NNE ja WNW - ESE. Ruudut merkittiin etelälounaasta lähtien arabialaisin numeroin ja itäkaakosta lähtien isoin kirjaimin (ks. vaakitus-kartta).

Paalutetusta alueesta kaivettiin kokonaan ruudut B:3-4, C:3-5, 9-12, D: 3-5, 8-12, E: 5, 8-9 ja G:15. Hiekkakuopan reunalla sijaitsevat ruudut E:4 ja D:1-2 olivat vajaita ja ne kaivettiin loppuun. Ruuduista B:5, 11 kaivettiin vain länsipuoli. Ruuduista D: 6-7 ja E: 6-7 voitiin jo turpeen poistamisen jälkeen todeta, ettei niiden kohdalla ollut hautoja ja alue jätettiin siltä osin kaivamatta. Sen sijaan ruutujen B:8-9 ja C:8 kohdalla todettiin hauta, mutta sateen ja vähäisen ajan takia a.o. ruuduista poistettiin ainoastaan humuskerros ja haudan paikka merkittiin kaivauskarttaan ja siitä otettiin pintaprofiili. Kaivetun alueen pinta-ala oli yhteensä 60,5 m<sup>2</sup>. Lukuun sisältyy myös alueet, joista poistettiin vain humuskerros.

#### Pintakasvillisuus ja maaperä

Valokuvat 1 - 9

Haudat sijaitsevat hiekkaharjulla, jonka pohjois-eteläsuuntainen leveys on noin 100 m ja itä-länsisuuntainen pituus 150 m. Harjun länsipäästä 35 - 40 m pituudelta on otettu hiekkaa 20 - 30 vuoden ajan, joista viimeisten kolmen vuoden aikana on hiekanotto ollut huomattavan runsasta. Tällöin on jo viimeistään kajottu Kiperinmäen hautoihin, vaikka siitä ei aikaisemmin olekaan tehty ilmoitusta, ja esim. Vanhalan tilasta RN:o 1<sup>122</sup> erotetun Haukanniemi-nimisen palstan rantaan on hiekkakuopasta ajettu maata, jonka joukossa oli luita.

Pintakasvillisuutena on puolukkaa, kanervaa ja karhunsammalta. Valtapuulajina on mänty. Humuskerroksen paksuus on 12 - 15 cm. Humuksen alla on keskimäärin 30 - 50 cm syvyyteen ulottuva kerros karkeahkoa keltaista hiekkaa, minkä alapuolella alkaa lustoinen, väriltään vaalea hiekan ja soran sekainen maa.

### Vaakituskiintopiste ja vaakituskorkeudet

Vaakituskiintopisteeksi valittiin Kiperinmäen oletetussa keskipisteessä sijaitseva maakivi. Sen korkeutta merenpinnan yläpuolella ei määritetty. Kiintopisteen korkeuslukema oli - 139,6 cm vaakitustasosta. Kaivauskartoissa esiintyvät korkeudet osoittavat punnituslukemaa (= pl) vaakitustasosta alaspäin.

### Kaivauksen kulku

- 14.6. Kaivausalue paalutettiin ja kartoitettiin. Ruudut D:1-3 ja E: 3 kaivettiin kokonaan (Haudat I ja II avattiin ja tutkittiin).
- 15.6. Ruudut B: 3-4, C: 3-5, D: 4-5 ja E: 4-5 kaivettiin kokonaan ja ruutu B: 5 osittain. Esiin tulleet haudat III, IV ja V avattiin ja tutkittiin. Ruuduista D:6 ja E: 6 poistettiin humuskerros.
- 16.6. Ruudut D: 8-10, ja E: 8-10 kaivettiin kokonaan, jolloin haudat VI ja VII avattiin ja tutkittiin. Ruuduista D: 7 ja E: 7 poistettiin humuskerros. Haudat I - V tyhjennettiin sekä niiden kohdalta ruudukko luotiin umpeen ja peitettiin turpeilla.
- 17.6. Ruudut B : 11, C: 9-12 ja D: 11- 12 kaivettiin kokonaan ja ruudusta B: 10 länsipää, jolloin voitiin avata ja tutkia haudat IX, X, XI, XII ja XIII. Haudat VI ja VII tyhjennettiin ja ruudukko luotiin niiden kohdalla umpeen. Ruuduista C: 8 ja B: 8-9 poistettiin humuskerros. Sateen vuoksi luovuttiin näiden ruutujen kaivamisesta, vaikka niiden kohdalla sijaitsikin hauta (VIII). Haudasta otettiin ainoastaan pintaprofiili ja se merkittiin kaivauskarttaan.
- 18.6. Hautojen IX - XIII tutkimus saatettiin loppuun ja haudat tyhjennettiin. Ruudukko niiden kohdalla luotiin umpeen ja peitettiin turpeilla. Kaivauksen loppuvaiheessa havaittiin hiekkakuopan koillispäässä sortumaisillaan oleva hauta, joka kaivettiin pikaisesti (ruutu G: 15, hauta XIV). Hautaa ei kuitenkaan ennätetty merkitä kaivauskartaan eikä siitä ole otettu pintaprofiilia.

Avatuista haudoista luut siirrettiin kaivausalueen itäpuolelle kaivettuun kuoppaan (kts. sijainti vaakituskartasta) ja peitettiin. Kaivausalue siistittiin ja jäljet tasoitettiin (valokuvat 64 - 70).

### Havainnot

- Hauta I                      Sijainti : ruutu D: 2  
Valokuvat: 10, 12 - 15  
Ei esinelöytöjä  
Hauta oli tyhjennetty keväällä 1971 tehdyn löydön yhteydessä. Säilyneeltä osin oli arkun korkeus 22 cm. Haudan pohjan pl. 301.
- Hauta II                      Sijainti: ruutu D: 3, osittain D: 4  
Valokuvat: 11 - 12, 16 - 19  
Löydöt: pronssinen hautaristi ja kappale nahkahihnaa, KM 71100/1  
Arkun säilynyt korkeus oli keskimäärin 14 cm. Haudan pohjan pl 312.
- Hauta III                     Sijainti: ruutu C: 4  
Valokuvat: 20 - 25  
Löydöt: pronssinen hautaristi ja kappale nahkahihnaa, KM 71100/2  
Arkku oli tehty tappiliitoksella. Sen säilynyt korkeus oli 24 cm. Haudan pohjan pl 283.
- Hauta IV                     Sijainti: ruudut B: 4, C: 3-4  
Valokuvat: 26 - 31  
Löydöt: pronssinen riipus, KM 71100/3  
Arkku oli tehty tappiliitoksella. Sen korkeus oli keskimäärin 16 cm. Haudan pohjan pl 275.
- Hauta V                      Sijainti: ruudut B: 3-4, C: 3  
Valokuvat: 26 - 31  
Löydöt: pronssinen hautaristi ja kappale nahkahihnaa. KM 71100/4  
Hautaus oli suoritettu samanaikaisesti edellisen (hauta IV) kanssa. Arkku oli tehty tappiliitoksella. Sen säilynyt korkeus oli 14 cm. Haudan pohjan pl 273.

- Hauta VI                   Sijainti: ruudut D: 8, E: 8  
Valokuvat: 32 - 36  
Löydöt: 15 käsintaottua arkkunaulaa, KM 71100/5-19.  
Arkun säilynyt korkeus oli 20 cm. Haudan pohjan pl 238.
- Hauta VII                   Sijainti: ruudut D: 9, E: 9  
Valokuvat: 37 - 41  
Löydöt: 14 käsintaottua arkkunaulaa, KM 71100/20-33.  
Arkun säilynyt korkeus oli keskimäärin 22 cm. Haudan pohjan pl. 238.
- Hauta VIII                 Sijainti: ruudut B: 8-9, C: 8-9  
Valokuvat: 42 - 44  
Hautaa ei kajottu muuten kuin poistamalla sen päältä humuskerros, minkä jälkeen hauta merkittiin kaivauskarttaan ja siitä otettiin pintaprofiili. Koska hauta ei ole välittömässä tuhoutumisvaarassa, katsottiin voitavan jättää se ajan puutteen vuoksi kaivamatta.
- Hauta IX                   Sijainti: ruudut B: 10, C: 9 - 10  
Valokuvat: 45 - 47  
Löydöt: 8 käsintaottua arkkunaulaa, KM 71100/34 - 41.  
Arkun säilynyt korkeus oli pääpuolessa 28 cm ja jalkopäässä 17 cm. Haudan pohjan pl 269.
- Hauta X                    Sijainti: ruudut C: 10, D: 10  
Valokuvat: 48 - 51  
Löydöt: pronssinen hautaristi (alacakara murtunut) ja nahkahihnan kappale, KM 71100/42  
9 käsintaottua arkkunaulaa, KM 71100/43 - 51  
Arkun säilynyt korkeus oli keskimäärin 22 cm.  
Haudan pohjan pl 249.
- Hauta XI                   Sijainti: ruutu C: 11  
Valokuvat : 52 - 58, 61  
Löydöt: 3 käsintaottua arkkunaulaa, KM 71100/52-54

Arkun säilynyt korkeus oli pääpuolessa 28 cm ja jalkopäässä 24 cm. Haudan pohjan pl 248.

- Hauta XII           Sijainti: ruudut C: 11, D: 11  
Valokuvat: 52 - 58, 61  
Löydöt: 1 käsintaottu arkkunaula, KM 71100/55  
Arkun korkeus oli keskimäärin 22 cm. Haudan pohjan pl 261
- Hauta XIII           Sijainti: C:12, D: 11- 12  
Valokuvat: 52 - 57, 61  
Ei esinelöytöjä  
Haudan länsipää oli rikottu hiekanoton yhteydessä jo ennen kaivauksen aloittamista. Säilyneeltä osin oli arkun suurin korkeus 22 cm. Haudan pohjan pl. 251.
- Hauta XIV           Sijainti: ruutu G: 15  
Valokuvat: 62 - 63  
Löydöt: 8 käsintaottua arkkunaulaa, KM 71100/56-63.  
Arkun korkeus oli noin 20 cm. Haudan pohjan pl 243 cm..

Kaivauksen yhteydessä merkittiin kartalle humuskerroksen poistamisen jälkeen hautakaivantojen rajat ja pintaprofiilit MK 1:20 sekä kaivauksen myöhemmässä vaiheessa arkkujen rajat ja sijainti MK 1:20. Lopuksi piirrettiin MK:ssa 1:10 arkut avaamisen jälkeen, jolloin saatiin vainajien asento ja arkusta tehdyt esinelöydöt tallennettua.

Poikkeuksetta kaikki haudat sijaitsivat itä-länsisuuntaisesti (tai vastaavasti itäkoillinen-länsilounassuuntaisesti). Arkkujen pääpuoli oli lännessä. Kaikki vainajat olivat haudatut arkuissa.

Arkkujen yläpinta tavoitettiin 80 - 130 cm humuskerroksen alapuolelta. Arkut olivat painuneet jonkin verran sivuilta kasaan ja kaikkien niiden kannet olivat pudonneet sisään, useimmista ei ollut enää lainkaan kansilautoja tunnistettavissa. Haudoista II - V esiinkaivetut arkut olivat tehdyt tappiliitoksella, ja

mahdollisesti myös arkku XIII. Muista haudoista löytyneet arkut olivat tehdyt naulaamalla. Naulat olivat poikkeuksetta käsin taottuja. Arkkulautojen paksuus vaihteli 2 - 2,5 cm välillä. Lautojen leveyttä ei saatu lainkaan, sillä ne olivat jo melko pahasti lahonneet ja painuneet kasaan.

Haudoista tehdyt löydöt ja löytöpaikat ilmenevät erillisestä luettelosta. Kaikki löydöt olivat metalliesineitä, eräitä nahkahihnanpalasia lukuunottamatta. Kangasta ei ollut löytöjen joukossa lainkaan.

Kaivauksen yhteydessä tutkittiin kaivausalueen itäpuolinen maasto pintapuolisesti. Tällöin voitiin todeta hautoja olevan ilmeisesti myös siellä melko runsaasti niin, että käytännöllisesti katsoen koko Kiperinmäki on ollut epävirallisena hautapaikkana. Tähän olettamukseen antaa tukea myös eräät Valkealaa koskevat tutkimukset (Vaara, Väinö, Valkealan seurakunnan historia, Kouvola 1931 ja Kymenlaakson Vartio 1925, n:o 3, Vaara, Väinö, Kymenlaakso sodan jaloissa VII). Sen sijaan Valkealan seurakunnan kuolleiden luetteloissa ei ole mainintoja Kiperinmäkeen hautaamisesta.

Luettelo Valkealan kunnan Kuivalan kylän Kiperinmäen tilapäisellä hautapaikalla suoritetun kaivauksen yhteydessä löytyneistä esineistä 14. - 18.06.1971.


- 71100:1 Ruutu D:3, hauta II. Pronssinen hautaristi nahkahihnassa, josta on säilynyt katkema. Hihnan leveys n. 4 mm ja paksuus 0,5 mm. Ristin korkeus 40 mm ja leveys 25 mm. Liite 1.
- :2 Ruutu C:4, hauta III. Pronssinen hautaristi nahkahihnassa, josta on säilynyt katkelma. Ristin korkeus 30 mm ja leveys 18 mm. Liite 1
- :3 Ruutu C:4, hauta IV. Pronssinen riipus. Korkeus 41 mm ja leveys 21 mm. Liite 1
- :4 Ruutu C:3, hauta V. Pronssinen hautaristi nahkahihnassa, josta säilynyt katkelma. Ristin pituus 41 mm ja leveys 24 mm. Liite 1
- :5 Ruutu E:8, hauta VI. Rautanaula. Pituus 10,5 cm
- :6 Ruutu E:8, hauta VI. Rautanaula. Pituus 10 cm.
- :7 Ruutu E:8, hauta VI. Rautanaula. Pituus 7 cm.
- :8 Ruutu E:8, hauta VI. Rautanaula. Pituus 8,5 cm
- :9 Ruutu E:8, hauta VI. Rautanaula. Pituus 7,5 cm
- :10 Ruutu E:8, ahuta VI. Rautanaula. Pituus 9,7 cm
- :11 Ruutu E:8, hauta VI. Rautanaula. Pituus 11,7 cm.
- :12 Ruutu E:8, hauta VI. Rautanaula. Pituus 9,1 cm.
- :13 Ruutu D:8, hauta VI. Rautanaula. Pituus 10,2 cm.
- :14 Ruutu D:8, hauta VI. Rautanaula. Pituus 12,6 cm.
- :15 Ruutu D:8, hauta VI. Rautanaula. Pituus 10,7 cm.
- :16 Ruutu D:8, hauta VI. Rautanaula. Pituus 9,2 cm.
- :17 Ruutu D:8, hauta VI. Rautanaula. Pituus 6,4 cm.
- :18 Ruutu D:8, hauta VI. Rautanaula. Pituus 7,4 cm
- :19 Ruutu D:8, hauta VI. Rautanaula. Pituus 8,4 cm.
- :20 Ruutu D:9, hauta VII. Rautanaula. Pituus 10,7 cm.
- :21 Ruutu D:9, hauta VII. Rautanaula. Pituus 9,8 cm.
- :22 Ruutu D:9, hauta VII. Rautanaula, Pituus 9,1 cm.
- :23 Ruutu D:9, hauta VII. Rautanaula. Pituus 10,5 cm.
- :24 Ruutu D:9, hauta VII. Rautanaula. Pituus 9,2 cm.
- :25 Ruutu D:9, hauta VII. Rautanaula. Pituus 5,6 cm.
- :26 Ruutu D:9, hauta VII. Rautanaula. Pituus 5,8 cm.



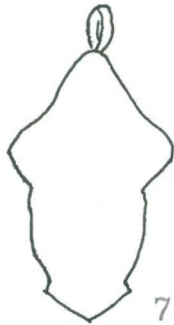
- 71100:27 Ruutu D:9, hauta VII. Rautanaula. Pituus 7 cm.  
:28 Ruutu E:9, hauta VII. Rautanaula. Pituus 9,8 cm.  
:29 Ruutu E:9, hauta VII. Rautanaula. Pituus 8,2 cm.  
:30 Ruutu E:9, hauta VII. Rautanaula. Pituus 10,1 cm.  
:31 Ruutu E:9, hauta VII. Rautanaula. Pituus 7,5 cm.  
:32 Ruutu E:9, hauta VII. Rautanaula. Pituus 7,8 cm.  
:33 Ruutu E:9, hauta VII. Rautanaula. Pituus 8,1 cm.  
:34 Ruutu C:9, hauta IX. 2 rautanaulankappaletta  
:35 Ruutu C:9, hauta IX. Rautanaula. Pituus 9,8 cm.  
:36 Ruutu C:9, hauta IX. Rautanaula. Pituus 10,4 cm.  
:37 Ruutu C:9, hauta IX. Rautanaula. Pituus 11, 4 cm  
:38 Ruutu C:9, hauta IX. Rautanaula. Pituus 8,6 cm.  
:39 Ruutu C:9, hauta IX. Rautanaula. Pituus 7,4 cm.  
:40 Ruutu C:9, hauta IX. RAutanaula. Pituus 6,2 cm.  
:41 Ruutu C:9, hauta IX. Rautanaula. Pituus 5,6 cm.  
:42 Ruutu D:10, hauta X. Pronssinen hautaristi nahka-  
hihnassa, josta säilynyt katkelma. Ristin korkeus  
36 mm ja leveys 29 mm. Liite 1  
:43 Ruutu C:10, hauta X. Rautanaula. Pituus 10,6 cm.  
:44 Ruutu C:10, hauta X. Rautanaula. Pituus 9,8 cm  
:45 Ruutu C:10, hauta X. Rautanaula. Pituus 9,6 cm.  
:46 Ruutu D:10, hauta X. Rautanaula. Pituus 7,8 cm.  
:47 Ruutu D:10, hauta X. Rautanaula. Pituus 9,4 cm.  
:48 Ruutu D:L0, hauta X. Rautanaula. Pituus 10,9 cm.  
:49. Ruutu D:10, hauta X. Rautanaula. Pituus 11,4 cm.  
:50 Ruutu D:10, hauta X. Rautanaula. Pituus 11,4 cm  
:51 Ruutu D:10, hauta X. Rautanaula. Pituus 9,8 cm.  
:52 Ruutu D:11, hauta XI. Rautanaula. Pituus 9,1 cm.  
:53 Ruutu D:11, hauta XI. Rautanaula. Pituus 5,7 cm.  
:54 Ruutu D:11, hauta XI. Rautanaula. Pituus 7,2 cm.  
:55 Ruutu D:11, hauta XII. Rautanaula. Pituus 8,8 cm.  
:56 Ruutu G:15, hauta XIV. Rautanaula. Pituus 6,8 cm.  
:57 Ruutu G:15, hauta XIV. Rautanaula. Pituus 9,6 cm.  
:58 Ruutu G:15, hauta XIV. Rautanaula. Pituus 7,4 cm.  
:59 Ruutu G:15, hauta XIV. Rautanaula. Pituus 7,9 cm.  
:60 Ruutu G:15, hauta XIC. Rautanaula. Pituus 8,8 cm.  
:61 Ruutu G:15, hauta XIV. Rautanaula. Pituus 7,3 cm.  
:62 Ruutu G:15, hauta XIV. Rautanaula. Pituus 5,6 cm.  
:63 Ruutu G:15. hauta XIV. Rautanaula. Pituus 5,1 cm.




71100:1



71100:2



71100:3



71100:4



71100:42

Valkeala, Kuivalankylä, Kiperinmäki

Luettelo Kiperinmäen tilapäisellä hautapaikalla 14. - 18.06.1971 suoritetusta kaivauksesta otetuista valokuvista.

Valok. Helena Pursiainen

Kuvien negatiivit ovat rak.hist.osaston arkistossa.

Kuvan n:o	Neg. n:o	
1	1792	Kaivausalueen länsireuna kuv. lännestä
2	1793	Kaivausalueen länsireuna kuv. luoteesta
3	1794	Kaivausalueen länsireuna kuv. lounaasta
4	1795	Kaivausalue kuvattuna lounaasta
5	1796	Kaivausalue kuv. luoteesta
6	1797	Kaivausalue kuv. etelästä
7	1798	Kaivausalue kuv. pohjoisesta
8	1799	Kaivausalue kuv. koillisesta
9	1800	Kaivausalue kuv. lännestä
10	1801	Humuskerrosta poistetaan ruuduista D:1 ja D:2, kuv. pohjoisesta.
11	1802	Humuskerrosta poistetaan ruudusta C:3 ja D:3, kuv. pohjoisesta.
12	1803	Ruudut D:2 (hauta I) ja D:3 (hauta II) humuskerroksen poistamisen jälkeen, kuv. etelästä.
13	1804	Haudan I itäpää, arkun yläpinta kaivettuna esiin, kuv. etelästä.
14	1805	Haudan I itäpää, arkun yläpintaa kuv. pohjoisesta
15	1806	Hauta I, arkun pohjoisreuna näkyvissä ja eteläreunaa kaivetaan, kuv. idästä.
16	1807	Hauta II (ruutu D:3) arkun reunat esillä, kuv. idästä.
17	1808	Hauta II avattuna, kuv. etelästä.
18	1809	Hauta II avattuna, kuv. idästä.
19	1801	Hauta II avattuna, kuv. kaakosta.
20	1811	Ruudut C:4 (hauta III), B:3-4, ja C:3-4 (haudat IV ja V) turvekerroksen poistamisen jälkeen, kuv. luoteesta.
21	1812	Hauta III, arkun reunat esillä, kuv. idästä.
22	1813	Hauta III, avattuna, kuv. idästä.
23	1814	Hauta III, kuv. idästä.

- 24 1815 Hauta III, kuv. idästä
- 25 1816 Hauta III, rengastamalla merkitty hautaristi, kuv. idästä.
- 26 1817 Haudat IV ja V arkkujen yläpinta esillä, kuv. idästä
- 27 1818 Hauta IV vasemmalla ja V oikealla, arkut avattuna, kuv. idästä
- 28 1819 Sama kuin edellä, kuv. idästä
- 29 1820 Sama kuin edellä, kuv. idästä
- 30 1821 Haudat III, IV ja V avattuina, kuv. etelästä
- 31 1822 Sama kuin edellä, kuv. pohjoisesta
- 32 1823 Hauta VI (ruudut D:8 ja E:8), arkun yläpinta esillä, kuv. idästä
- 33 1824 Sama kuin edellä, kuv. koillisesta
- 34 1825 Hauta VI, arkkua kaivetaan auki, kuv. etelästä
- 35 1826 Hauta VO avattuna, kuv. idästä
- 36 1827 Sama, kuin edellä, kuv. idästä
- 37 1828 Hauta VII (ruudut D:9 ja E:9), arkkua kaivetaan esiin, kuv. idästä
- 38 1829 Hauta VII, arkun yläpinta esillä, kuv. idästä
- 39 1830 Hauta VII, arkun länsipää, yläpinta esillä, kuv. idästä
- 40 1831 Hauta VII avattuna, kuv. idästä
- 41 1832 Sama kuin edellä, kuv. idästä
- 42 1833 Ruudut B:8-9 ja C:8 (hauta VII) turvekerros piistettuna, kuv. koillisesta
- 43 1834 Sama kuin edellä, kuv. koillisesta
- 44 1835 Sama kuin edellä, kuv. lounaasta
- 45 1836 Ruudut C:9-10, hauta IX:n kaivetaan, kuv. pohjoisesta
- 46 1837 Hauta IX avattuna, kuv. kaakosta
- 47 1838 Sama kuin edellä, kuv. koillisesta
- 48 1839 Ruuduista C:10 ja D:10 (hauta X) on humuskerros poistettu, kuv. koillisesta
- 49 1840 Hauta X osittain avattuna, kuv. idästä
- 50 1841 Hauta X:n länsipää, kuv. etelästä
- 51 1842 Hauta X avattuna, kuv. idästä
- 52 1843 Ruudut C:11-12 ja D:11-12 (haudat XI, XII ja XIII) turvekerroksen poistamisen jälkeen, kuv. pohjoisesta
- 53 1844 Sama kuin edellä, kuv. etelästä
- 54 1845 Hautojen XI, XII, ja XIII kaivantojen rajat esillä, kuv. koillisesta

- 55 1846 Sama kuin edellä, kuv. kaakosta
- 56 1847 Haudat XI, XII ja XIII, arkkujen yläpinnat esillä, kuv. pohjoisesta
- 57 1838 Haudat XI, XII ja XIII avattuina, kuv. koillisesta
- 58 1849 Haudat XI ja XII avattuna, kuv. idästä
- 59 1850 Hauta XIII avattuna, kuv. idästä
- 60 1851 Sama kuin edellä, kuv. idästä
- 61 1852 Haudat XI, XII ja XIII tyhjennettyinä, kuv. koillisesta
- 62 1853 Ruutu G:15 (hauta XIV) humuskerroksen poistamisen jälkeen, kuv. koillisesta
- 63 1854 Hauta XIV, arkun yläpinta kaivettu esiin, kuv. koillisesta
- 64 1855 Haudat I - V peitettyinä kaivauksen jälkeen, kuv. etelästä
- 65 1856 Sama kuin edellä, kuv. pohjoisesta
- 66 1857 Haudat VI - XIII peitettyinä kaivauksen jälkeen, kuv. idästä
- 67 1858 Sama kuin edellä, kuv. etelästä
- 68 1859 Uudelleenhautauspaikka rengastettu punaisella, kuv. lounaasta
- 69 1860 Sama kuin edellä, kuv. idästä
- 70 1861 Sama kuin edellä, kuv. kaakosta