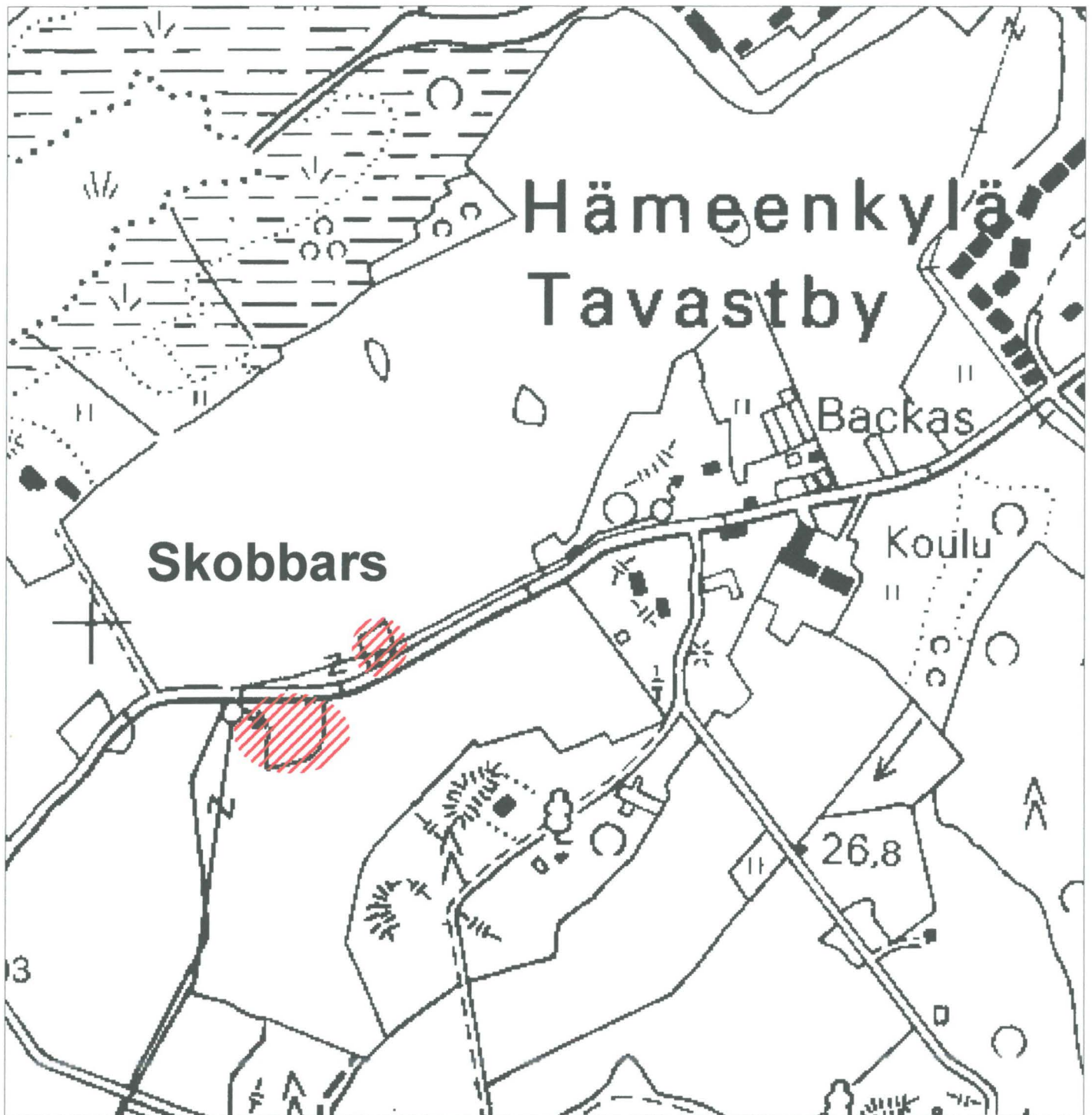


MK 1:20000

Vantaa, Hämeenkylä inventointi 2002

-  muinaisjännösalue
-  kohde n:o



MK 1:5500

Skobbars

 muinaisjäännösalue

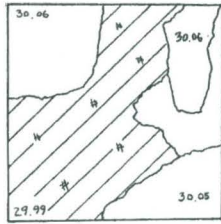


Skobbars kylätontti
Koekuopat

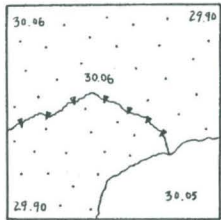
MK 1:5500

■ koekuoppa

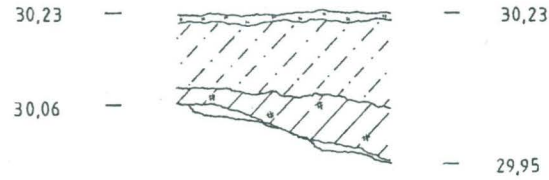
koekuoppa I, taso 1



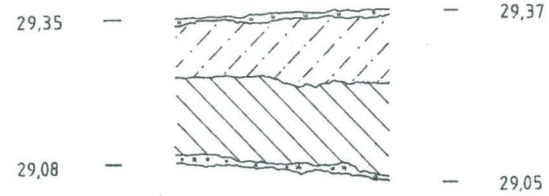
koekuoppa I, pohja












koekuoppa I, lounaasta



koekuoppa II, lounaasta



-  turve
-  humus
-  hiilensekainen humus
-  likamaa
-  rautapitoista soraa
-  puhdas hiekka
-  kallio
-  kivi
-  kumpare
-  painanne

 50 cm

VANTAA Hämeenkylä, Skobbars V.-P. Suhonen 2002		koekuoppa 1 & 2 korkeudet m.m.p.y. mk 1:10	
MITTAUSPIIRUSTUS D. Lillqvist 07.05.2002		MUSEOVIRASTO RAKENNUSHISTORIAN OSASTO	
		RITARIHUONE 00170 HKI 17 PUH 651611	puht. piirt. D. Lillqvist 05/2002

LIITE 5
Vantaa Hämeenkylä 2002
Dialuettelo

<i>ID</i>	<i>Alanumero</i>	<i>Aihe</i>	<i>Suunta</i>	<i>Päivämäärä</i>	<i>Kuvaaja</i>
125153	1	Gubbmossenin rajamerkki	S	30.4.2002	VPS
125153	2	Gubbmossenin rajamerkki	E	30.4.2002	VPS
125153	3	Gubbmossenin rajamerkki	N	30.4.2002	VPS
125153	4	Hämeenkaivos	E	2.5.2002	VPS
125153	5	Hämeenkaivos	E	2.5.2002	VPS
125153	6	Hämeenkaivos	NE	2.5.2002	VPS
125153	7	Hämeenkaivos	NW	2.5.2002	VPS
125153	8	Edelmannin kaivos	NE	2.5.2002	VPS
125153	9	Edelmannin kaivos	N	2.5.2002	VPS
125153	10	Edelmannin kaivos	W	2.5.2002	VPS
125153	11	Edelmannin kaivos	S	2.5.2002	VPS
125153	12	Vaahteravuori	S	2.5.2002	VPS
125153	13	Vaahteravuori	E	2.5.2002	VPS
125153	14	Weckströmin kaivos	E	2.5.2002	VPS
125153	15	Uusikaivos	N	2.5.2002	VPS

<i>ID</i>	<i>Alanumero</i>	<i>Aihe</i>	<i>Suunta</i>	<i>Päivämäärä</i>	<i>Kuvaaja</i>
125153	16	Uusikaivos	W	2.5.2002	VPS
125153	17	Uusikaivos, eteläpää	E	2.5.2002	VPS
125153	18	Pohjoisalueella oleva jätekivikasa	W	2.5.2002	VPS
125153	19	Pohjoisalueella oleva tienpohja	S	2.5.2002	VPS
125153	20	Sama	SE	2.5.2002	VPS
125153	21	Pohjoisalueella oleva terassi	W	2.5.2002	VPS
125153	22	Pohjoisalueella oleva vanha talo	S	2.5.2002	VPS
125153	23	Langinmäen kalkkilouhos	E	2.5.2002	VPS
125153	24	Uusi Lehtivuori	S	3.5.2002	VPS
125153	25	Uusi Lehtivuori	SE	3.5.2002	VPS
125153	26	Uusi Lehtivuori	SW	3.5.2002	VPS
125153	27	Uusi Lehtivuori	N	3.5.2002	VPS
125153	28	Lehtivuori	NE	3.5.2002	VPS
125153	29	Lehtivuori	S	3.5.2002	VPS
125153	30	Suokaivos	S	3.5.2002	VPS
125153	31	Keskisellä kaivosalueella oleva rakennuksen pohja	SE	3.5.2002	VPS
125153	32	Yleiskuva, keskinen kaivosalue	NE	3.5.2002	VPS
125153	33	Yleiskuva, pohjoinen kaivosalue	N	3.5.2002	VPS
125153	34	Helsinginmäki, koillinen louhos	NE	3.5.2002	VPS
125153	35	Saman keskikohta	E	3.5.2002	VPS

<i>ID</i>	<i>Alanumero</i>	<i>Aihe</i>	<i>Suunta</i>	<i>Päivämäärä</i>	<i>Kuvaaja</i>
125153	36	Sama	SW	3.5.2002	VPS
125153	37	Helsingimäki, lounainen louhos	SW	3.5.2002	VPS
125153	38	Sama, länsiseinä	E	3.5.2002	VPS
125153	39	Helsinginmäen laella oleva kuopanne	SW	3.5.2002	VPS
125153	40	Helsinginmäen laella oleva rakennus	SE	3.5.2002	VPS
125153	41	Yleiskuva, Helsingimäki	SW	3.5.2002	VPS
125153	42	Juustenin puisto, louhos	NW	6.5.2002	VPS
125153	43	Sama	NW	6.5.2002	VPS
125153	44	Saman itäseinässä oleva poranjälki	W	6.5.2002	VPS
125153	45	Kakolanmäki, kalkkilouhos	SW	6.5.2002	DL
125153	46	Sama	SE	6.5.2002	DL
125153	47	Sama	E	6.5.2002	VPS
125153	48	Hämeenkylä	W	6.5.2002	VPS
125153	49	Hämeenkylä	SE	6.5.2002	VPS
125153	50	Hämeenkylä	E	6.5.2002	VPS
125153	51	Kartanonpuistossa oleva tasanne	E	6.5.2002	VPS
125153	52	Sama	W	6.5.2002	VPS
125153	53	Kartanon piha-aluetta	S	6.5.2002	VPS
125153	54	Sama	S	6.5.2002	VPS
125153	55	Sama	E	6.5.2002	VPS

<i>ID</i>	<i>Alanumero</i>	<i>Aihe</i>	<i>Suunta</i>	<i>Päivämäärä</i>	<i>Kuvaaja</i>
125153	56	Skobbars länsiosa	SW	7.5.2002	VPS
125153	57	Skobbars länsiosa	SE	7.5.2002	VPS
125153	58	Skobbars länsiosa	S	7.5.2002	VPS
125153	59	Skobbars länsiosa	NE	7.5.2002	VPS
125153	60	Skobbars länsiosa	NE	7.5.2002	VPS
125153	61	Skobbarsin länsiosan keskustaa	E	7.5.2002	VPS
125153	62	Skobbarsin länsiosan keskustaa	S	7.5.2002	VPS
125153	63	Skobbars itäosa	NE	7.5.2002	VPS
125153	64	Skobbars itäosa	E	7.5.2002	VPS
125153	65	Skobbars itäosa	S	7.5.2002	VPS
125153	66	Skobbars itäosa rakennus	SE	7.5.2002	VPS
125153	67	Sama	E	7.5.2002	VPS
125153	68	Sama	SW	7.5.2002	VPS
125153	69	Koekuoppa 1	N	7.5.2002	VPS
125153	70	Sama	N	7.5.2002	VPS
125153	71	Sama, itäprofiili	W	7.5.2002	VPS
125153	72	Koekuoppa 2	SW	7.5.2002	VPS
125153	73	Sama, pohjoisprofiili	SW	7.5.2002	VPS
125153	74	Yleiskuva	W	7.5.2002	VPS
125153	75	Skobbars länsiosa	W	29.4.2002	VPS

<i>ID</i>	<i>Alanumero</i>	<i>Aihe</i>	<i>Suunta</i>	<i>Päivämäärä</i>	<i>Kuvaaja</i>
125153	76	Sama	NE	29.4.2002	VPS
125153	77	Gubbmossen	N	29.4.2002	VPS
125153	78	Gubbmossenin piirtokirjoitus	N	29.4.2002	VPS

LIITE 6
Vantaa Hämeenkylä 2002
Mustavalkonegatiivit

<i>ID</i>	<i>Alanumero</i>	<i>Aihe</i>	<i>Suunta</i>	<i>Päivämäärä</i>	<i>Kuvaaja</i>
125152	1	Gubbmossenin rajamerkki	E	30.4.2002	VPS
125152	2	Gubbmossenin rajamerkki	N	30.4.2002	VPS
125152	3	Gubbmossenin rajamerkki, pohjoispuolen kaiverrus	N	30.4.2002	VPS
125152	4	Hämeenkaivos	E	2.5.2002	VPS
125152	5	Hämeenkaivos	E	2.5.2002	VPS
125152	6	Hämeenkaivos	N	2.5..2002	VPS
125152	7	Hämeenkaivos	NW	2.5.2002	VPS
125152	8	Edelmannin kaivos	NE	2.5.2002	VPS
125152	9	Edelmannin kaivos	NE	2.5.2002	VPS
125152	10	Edelmannin kaivos	N	2.5.2002	VPS
125152	11	Edelmannin kaivos	W	2.5.2002	VPS
125152	12	Vaahteravuori	S	2.5.2002	VPS
125152	13	Pihlajavuori	E	2.5.2002	VPS
125152	14	Weckströmin kaivos	E	2.5.2002	VPS
125152	15	Uusikaivos	N	2.5.2002	VPS

<i>ID</i>	<i>Alanumero</i>	<i>Aihe</i>	<i>Suunta</i>	<i>Päivämäärä</i>	<i>Kuvaaja</i>
125152	16	Uusikaivos	NW	2.5.2002	VPS
125152	17	Uusikaivos	SE	2.5.2002	VPS
125152	18	Uusikaivos	NE	2.5.2002	VPS
125152	19	Skobbarsin itäosaa	SW	2.5.2002	VPS
125152	20	Skobbarsin itäosaa	SW	2.5.2002	VPS
125152	21	Länginmäen kalkkilouhos	W	2.5.2002	VPS
125152	22	Hämeenkylässä kaivosalueella oleva vanha talo	SW	2.5.2002	VPS
125152	23	Uusi Lehtivuori	S	3.5.2002	VPS
125152	24	Uusi Lehtivuori	S	3.5.2002	VPS
125152	25	Uusi Lehtivuori	SE	3.5.2002	VPS
125152	26	Uusi Lehtivuori	N	3.5.2002	VPS
125152	27	Lehtivuori	NE	3.5.2002	VPS
125152	28	Lehtivuori	S	3.5.2002	VPS
125152	29	Suokaivos	S	3.5.2002	VPS
125152	30	Suokaivos	S	3.5.2002	VPS
125152	31	Keskisellä kaivosalueella oleva rakennuksen pohja	SW	3.5.2002	VPS
125152	32	Yleiskuva Hämeenkylässä keskinen kaivosalue	NE	3.5.2002	VPS
125152	33	Yleiskuva Hämeenkylässä keskinen kaivosalue	NE	3.5.2002	VPS
125152	34	Yleiskuva Hämeenkylässä pohjoinen Kaivosalue	N	3.5.2002	VPS
125152	35	Helsinginmäen koillinen kalkkilouhos	NE	3.5.2002	VPS

<i>ID</i>	<i>Alanumero</i>	<i>Aihe</i>	<i>Suunta</i>	<i>Päivämäärä</i>	<i>Kuvaaja</i>
125152	36	Koillisen kalkkilouhoksen keskiosa	E	3.5.2002	VPS
125152	37	Helsinginmäen koillinen kalkkilouhos	SW	3.5.2002	VPS
125152	38	Helsinginmäen lounainen kalkkilouhos	S	3.5.2002	VPS
125152	39	Helsinginmäki lounainen kalkkilouhos	N	3.5.2002	VPS
125152	40	Helsinginmäen keskiosan eteläsivulla oleva kuoppa	SW	3.5.2002	VPS
125152	41	Helsinginmäen pohjoisosassa oleva rakennus	SE	3.5.2002	VPS
125152	42	Juustenin puiston kalkkilouhos	N	6.5.2002	VPS
125152	43	Louhoksen itäseinässä oleva poranjälki	W	6.5.2002	VPS
125152	44	Hämeenkyän kartanon puisto	NE	6.5.2002	VPS
125152	45	Puiston itäpuolella oleva tasanne.	E	6.5.2002	VPS
125152	46	Kartononpiha	S	6.5.2002	VPS
125152	47	Kartanon päärakennuksen itäpuolella oleva tasanne	E	6.5.2002	VPS
125152	48	Hämeenkyä pohjoisesta	N	6.5.2002	VPS
125152	49	Skobbarsin itäosa	N	6.5.2002	VPS
125152	50	Skobbarsin länsiosa	NE	6.5.2002	VPS
125152	51	Hämeenkyä	W	6.5.2002	VPS
125152	52	Hämeenkyä	W	6.5.2002	VPS
125152	53	Helsinginmäki	SW	6.5.2002	VPS
125152	54	Hämeenkyä	S	6.5.2002	VPS
125152	55	Skobbarsin länsiosa	N	6.5.2002	VPS

<i>ID</i>	<i>Alanumero</i>	<i>Aihe</i>	<i>Suunta</i>	<i>Päivämäärä</i>	<i>Kuvaaja</i>
125152	56	Hämeenkylä	SW	7.5.2002	VPS
125152	57	Skobbarsin keskusalueen eteläpuoli	NW	7.5.2002	VPS
125152	58	Skobbarsin keskusalueen eteläpuoli	S	7.5.2002	VPS
125152	59	Skobbarsin keskusalueen pohjoispuoli	S	7.5.2002	VPS
125152	60	Skobbarsin länsipuoli	SE	7.5.2002	VPS
125152	61	Skobbarsin keskusaluetta	S	7.5.2002	VPS
125152	63	Skobbarsin läntinen kylätontti	W	7.5.2002	VPS
125152	62	Hämeenkylään pohjoinen kaivosalue	N	7.5.2002	VPS
125152	64	Kylätontilla oleva rakennuksen pohja	SE	7.5.2002	VPS
125152	65	Sama	E	7.5.2002	VPS
125152	66	Sama	E	7.5.2002	VPS
125152	67	Sama	W	7.5.2002	VPS
125152	68	Koekuoppa 1	N	7.5.2002	VPS
125152	69	Sama	N	7.5.2002	VPS
125152	70	Sama	N	7.5.2002	VPS
125152	71	Kylätontti etelästä	S	7.5.2002	VPS
125152	72	Koekuoppa 2	SW	7.5.2002	VPS
125152	73	Sama	SW	7.5.2002	VPS
125152	74	Hämeenkylään kylämäet	W	7.5.2002	VPS
125152	75	Sama	W	7.5.2002	VPS

<i>ID</i>	<i>Alanumero</i>	<i>Aihe</i>	<i>Suunta</i>	<i>Päivämäärä</i>	<i>Kuvaaja</i>
125152	76	Sama	W	7.5.2002	VPS
125152	77	Sama	W	7.5.2002	VPS



Österbacken

7.5

innainen

Palomäki
Brännberget

Rauh.
siirtolohkareikko

ni

Hämeenkylä
Tavastby

Backas

Koulu

Vanhaink.
Äldringsh.

Långbacka

Linnainen
Linnais

Furumossen

Urh.
Idr.

Gubbmossen

Murtoos
Tavastby

Fridl. str.

6

Hämeenkylä Kartano
Tavastkulla gård

Urh.
Idr.

Kirkke
Kyika

Pähkinärinne
Hasselbacken

Lammaslampi
Lammträsk
319

Koulu

Rauh.
muinaisranta

Pöllökallio
Långbackaberget

Urh.

28.7

Varis
Varis

Fr

Urh.

35.0

VANTAA HÄMEENKYLÄ 2002

125 152: 1-15

ILFORD FP4 PLUS

4 3 5 5

ILFORD FP4 PLUS

ILFORD FP4 PLUS

4 3 5 5

ILFORD FP4 PLU



7084


ILFORD FP4 PLUS

4 3 5 5

ILFORD FP4 PLUS

ILFORD FP4 PLUS

4 3 5




5 ILFORD FP4 PLUS ILFORD FP4 PLUS 4 3 5 5 ILFORD FP4 PLUS ILFORD



12A 13 13A 14 14A 15 15A 16 16A 17 17A 18

FP4 PLUS 4 3 5 5 ILFORD FP4 PLUS ILFORD FP4 PLUS 4 3 5 5 ILFORD FP4 PLUS



18A 19 19A 20 20A 21 21A 22 22A 23 23A 24

ILFORD FP4 PLUS 4 3 5 5 ILFORD FP4 PLUS ILFORD FP4 PLUS 4 3 5 5



24A 25 25A 26 26A 27 27A 28 28A 29 29A 30

ILFORD FP4 PLUS ILFORD FP4 PLUS 4 3 5 5 ILFORD FP4 PLUS ILFORD FP4 PLUS



30A 31 31A 32 32A 33 33A 34 34A 35 35A 36


VANTAA HÄMEENLYLÄ 2002 125152:16-33

ILFORD FP4 PLUS

ILFORD FP4 PLUS

ILFORD FP4 PLUS

ILFORD FP4 PLUS



0A 1 1A 2 2A 3 3A 4 4A 5 5A 6

7082

4 3 5 5

ILFORD FP4 PLUS

ILFORD FP4 PLUS

4 3 5 5

ILFORD FP4 PLUS



6A 7 7A 8 8A 9 9A 10 10A 11 11A 12

ILFORD FP4 PLUS

4 3 5 5

ILFORD FP4 PLUS

ILFORD FP4 PLUS

4 3 5 5

ILFORD



12A 13 13A 14 14A 15 15A 16 16A 17 17A 18

FP4 PLUS

ILFORD FP4 PLUS

4 3 5 5

ILFORD FP4 PLUS

ILFORD FP4 PLUS

4



18A 19 19A 20 20A 21 21A 22 22A 23 23A 24

3 5 5

ILFORD FP4 PLUS

ILFORD FP4 PLUS

4 3 5 5

ILFORD FP4 PLUS



24A 25 25A 26 26A 27 27A 28 28A 29 29A 30

ILFORD FP4 PLUS

4 3 5 5

ILFORD FP4 PLUS

ILFORD FP4 PLUS

4 3 5 5

ILFORD FP4 PLUS



30A 31 31A 32 32A 33 33A 34 34A 35 35A 36


VANTAA HÄMEENKYLÄ 2002 125152:16-33

ILFORD FP4 PLUS

ILFORD FP4 PLUS

ILFORD FP4 PLUS

ILFORD FP4 PLUS



0A 1 2 3 4 5 6

7082

4 3 5 5

ILFORD FP4 PLUS

ILFORD FP4 PLUS

4 3 5 5

ILFORD FP4 PLUS



6A 7 8 9 10 11 12

ILFORD FP4 PLUS

4 3 5 5

ILFORD FP4 PLUS

ILFORD FP4 PLUS

4 3 5 5

ILFORD



12A 13 14 15 16 17 18

ILFORD FP4 PLUS

4 3 5 5

ILFORD FP4 PLUS

ILFORD FP4 PLUS

4 3 5 5

ILF



18A 19 19A 20 20A 21 21A 22 22A 23 23A 24

ORD FP4 PLUS

ILFORD FP4 PLUS

4 3 5 5

ILFORD FP4 PLUS

ILFORD FP4 PLUS



24A 25 25A 26 26A 27 27A 28 28A 29 29A 30

4 3 5 5

ILFORD FP4 PLUS

ILFORD FP4 PLUS

4 3 5 5

ILFORD FP4 PLUS




30A 31 31A 32 32A 33 33A 34 34A 35 35A 36

VANTAA HÄMEEN KYLÄ 2002 125152:58-77

ILFORD FP4 PLUS

ILFORD FP4 PLUS

ILFORD FP4 PLUS




7085

ILFORD FP4 PLUS

ILFORD FP4 PLUS

ILFORD FP4 PLUS



ILFORD FP4 PLUS

ILFORD FP4 PLUS

ILFORD FP4 PLUS

ILFORD FP4 PLUS



