

## POHJOISEN ETELÄ-KARJALAN PUOLUSTUSVARUSTUSINVENTOINTI 1999

### Tausta

Etelä-Karjalan pohjoisosan kuuden kunnan (Imatran, Joutsenon, Lappeenrannan, Parikkalan, Rautjärven ja Ruokolahden) puolustusvarustusten inventointi on osa heinäkuussa 1998 käynnistynyttä Etelä-Karjalan EU-muinaisjäännösprojektia. Projektin tavoite on edistää maakunnan kulttuuriperinnön tutkimusta ja säilymistä. Muinaisjäännösten merkitseminen ja kohteille pääsyn helpottaminen myös voimistavat alueen identiteettiä, lisäävät kulttuuriperinnön tuntemusta sekä tarjoavat mahdollisuuden niiden hyödyntämiseen opetus- ja koulutustarkoituksissa.

Projektin rahoittavat Euroopan Unioni, Etelä-Karjalan liitto, Etelä-Karjalan museo sekä edellä mainitut kunnat. Projekti toteutetaan rahoittajien ja Museoviraston tiiviinä yhteistyönä.

### Tavoite

Inventoinnin tavoitteena oli paikantaa ennen toista maailmansotaa rakennetut puolustusvarustukset Imatran, Joutsenon, Lappeenrannan, Parikkalan, Rautjärven ja Ruokolahden alueella jäljempänä mainituin poikkeuksin.

Inventoinnissa pyrittiin paikantamaan varustukset, jotta niiden säilyminen ja tutkiminen tulisivat mahdollisiksi. Inventoinnin tuloksia voi hyödyntää myös maankäytön suunnittelussa ja paikoin myös matkailullisesti.

Koska projekti päättyy vuoden 1999 lopussa, projektin resurssein ei ole mahdollista suunnitella kohteiden opastusta tai matkailua ja opetusta palvelevien opastaulujen tekstejä.

### Aineisto

Inventoinnin lähtötiedot muodostivat inventoitavien kuntien pitäjänhistoriat ja yleinen sotahistoria, kapteeni P. Öljymäen diplomityö *"Venäläisten suorittamat kenttävarustustyöt Suomessa maailmansodan aikaan"* Sotakorkeakouluun vuonna 1938 sekä hajanaiset merkinnät aiemmin tehdyissä kulttuurihistoriallisissa inventoinneissa. Kotiseutuneuvos Pertti Vuoren teokset ovat olleet korvaamaton apu kansalaissodan aikaisisten varustusten etsinnässä.

### Työstä

Inventoinnin tekoon oli aikaa kuukausi. Työn tekivät FM Martti Koponen ja FM Hannu Poutiainen lokakuussa 1999.

Alueella ei ole tehty aiemmin puolustusvarustusinventointia, joten aikaa aineistoon perehtymiseen jouduttiin käyttämään suhteellisesti enemmän kuin esimerkiksi Etelä-Savon vastaavassa inventoinnissa vuonna 1995.

Varustuksia haettiin kirjallisuudessa olleiden harvahkojen mainintojen perusteella, eteläkarjalaisilta tulleiden vihjeiden perusteella sekä topografisesti ja sotilaallisesti sopivilta maastonkohdilta. Viimeksi mainitut paikat jäivät kuitenkin käytettävissä olleen ajan niukkuuden takia vähälle huomiolle. Puolustusvarustuksiin katsottiin kuuluvaksi sellaiset varustukset, joita on käytetty tai aiottu käyttää taistelutoimissa. Inventoinnin ulkopuolelle jätettiin mm. sotilashautausmaat, väestönsuojat ja sotilaskäyttöön rakennetut tiet. Inventoinnissa ei myöskään tarkastettu viime sotien aikaisia lukuisia lentokenttiä.

Inventoinnin ulkopuolelle jätettiin Lappeenrannan linnoitus, joka on erittäin hyvin tutkittu ja dokumentoitu. Inventoinnin ulkopuolelle jätettiin myös viime sotien aikainen Salpalinja, joka on ollut koko maan laajuisesti Museoviraston rakennushistorian osaston selvityksen kohteena jo usean vuoden ajan. Viime sotien aikaisia varustuksia kirjattiin muistiin vain satunnaisesti, sillä ne ovat erittäin yleisiä Etelä-Karjalassa eikä niiden kattavaan inventointiin ollut mahdollisuutta.

Pääpaino oli ensimmäisen maailmansodan aikaisissa varustuksissa, joita lähteiden mukaan on Etelä-Karjalassa runsaasti. Jo inventointia aloitettaessa tiedettiin, että kunnat (Lemi, Luumäki, Suomenniemi ja Taipalsaari) joiden alueella niitä eniten on, jäivät inventoinnin ulkopuolelle.

Kapteeni Öljymäen Sotakorkeakouluun vuonna 1938 tekemän diplomityön liitteenä olevassa luettelossa on inventoitavalta alueelta mainittu silloisen Viipurin läänin alueella seuraavat pitäjät ja kylät (kirjoitusvirheet alkuperäisissä asiakirjoissa):

Jääski	Räikkölä
	Kuurmanpohja
	Penttilä
	Kumppilä
Ruokolahti	Pappilan virkatalo
	Rasila
Nuijamaa	Kontu
	Marttila
	Käräjärvi

Inventoinnin aikana vahvistui kuitenkin käsitys, että lähes kaikki varustukset ovat jääneet nykyisen Suomen ja Venäjän välisen rajan itäpuolelle. Vain Ruokolahden ja Jääsken Räikkölän (nyk. Imatralla) varustukset ovat Suomen puolella. Nuijamaan Marttilan varustuksia ei onnistuttu paikantamaan, ja onkin mahdollista, ettei siellä varsinaisia linnoitustöitä ole tehtykään vaan esimerkiksi otettu puutavaraa Kontuun.

Ensimmäistä maailmansotaa vanhempia varustuksia on tuhoutunut muun muassa Imatralla, jossa Bullerborgin linnoituksesta ei ole säilynyt mitään jälkiä.

Inventoinnin aikana ei ollut mahdollisuutta laatia mittapiirustuksia varustuksista. Kohteet on merkitty peruskarttaotteille ja joissakin tapauksissa otteelle peruskartan pienennöksestä (1:50 000).

Inventoinnin aikana otetut valokuvat on arkistoitu Etelä-Karjalan museoon. Mustavalkokuvien ottaminen varustuksista oli hankalaa, sillä erityisesti varjot tekivät kohteiden hahmottamisen kuvista lähes mahdottomaksi.

Inventoinnista kerrottiin maakunnan tiedotusvälineille, joissa olikin useita juttuja inventoinnista.



Juttujen ansiosta saimme runsaasti yleisövihjeitä, joista suurin osa kuitenkin koski toisen maailmansodan aikaisia varustuksia. Inventointiin varatun rajallisen ajan takia niiden tarkistaminen jouduttiin useimmissa tapauksissa kuitenkin jättämään tulevaisuuteen. Kaikki vihjeet on kuitenkin merkitty muistiin.

### **Puolustusvarustukset ovat lain suojamia**

Kiinteät muinaisjäännökset ovat muinaismuistolain (1963/295) nojalla rauhoitettuja muistoina Suomen aikaisemmasta asutuksesta ja historiasta. Ne ovat kansallisomaisuuttamme, joka tulisi säilyttää tuleville sukupolvillekin.

Muinaismuistolaissa kiinteiksi muinaisjäännöksiksi katsotaan mm. ”muinaisaikaiset hylätyt linnat, linnamäet, linnoitukset, linnakkeet, vallit ja vallihaudat sekä niiden jäännökset” sekä vartiotuli- ja muiden sellaisten laitteiden jäännökset. Myös monet luonnonmuodostumat, joihin liittyy vanhoja tapoja, tarinoita tai huomattavia historiallisia muistoja, ovat lain nojalla suojeltuja. Tämä koskee esimerkiksi *linnamäkiä*, joilta ei mitään varustuksia löydy, mutta joihin voidaan yhdistää jokin tarina tai muisto sen käytöstä puolustus- tai pakopaikkana.

Ilman muinaismuistolain nojalla annettua lupaa kiinteisiin muinaisjäännöksiin kajoaminen on kiellettyä. Niitä ei saa kaivaa, peittää, muuttaa, vahingoittaa ja muuten niihin kajota. On huomattava, että kajoamiskielto ei edellytä erillistä viranomaisen päätöstä rauhoittamisesta.

Lain mukaan on isompia yleisiä työhankeita tai kaavoitusta suunniteltaessa hyvissä ajoin otettava selvä, voiko hankkeen toimeenpano tai kaavoitus tulla koskemaan lain nojalla suojeltua kiinteää muinaisjäännöstä. Jos näin tapahtuu, asiasta on ilmoitettava Museovirastoon. Tällöin pienenee uhka, että jo aloitetut työt jouduttaisiin keskeyttämään, kun muinaisjäännökseen kajoamista käsitellään.

Muinaisjäännösten rauhoitusta valvoo Museovirasto. Sillä on myös oikeus mm. tutkia, merkitä ja kunnostaa muinaisjäännöstä sekä siihen kuuluvalla alueella raivausta ja muita muinaisjäännöksen suojelun ja hoidon kannalta tarpeellisia toimia. Jos tästä aiheutuu jollekin vahinkoa, hänellä on oikeus saada valtion varoista kohtuullinen korvaus.

Jos on epäselvyyttä esimerkiksi siitä onko joku kohde lain tarkoittama kiinteä muinaisjäännös, kannattaa ottaa yhteyttä Museovirastoon (PL 913, 00101 Helsinki).

### **Kiitokset**

Inventointi ei olisi ollut mahdollinen ilman Imatran, Joutsenon, Lappeenrannan, Parikkalan, Rautjärven ja Ruokolahden kuntien tukea ja mielenkiintoa historiaansa kohtaan. Runsaasti apua saimme myös eteläkarjalaisilta, joille kaikille haluamme lausua kiitoksemme. Useimpien nimiä emme edes tiedä; pysähdyimme juttelemaan kymmenien ihmisten kanssa. Haluamme kuitenkin mainita Pertti Vuoren ja Olavi Veijalaisen.

Kiitoksemme myös Etelä-Karjalan museoon Minna Kähtävä-Marttiselle, Jukka Luodolle ja Soile Rinnolle sekä Museovirastoon Ulla-Riitta Kaupille ja Pirjo Uinolle.

## Diapositiiviluettelo

Kuvat on luetteloitu Etelä-Karjalan museon kuva-arkiston päänumerolle 901 ja alanumeroille 1-  
Kuvaaja H. Poutiainen 1999

- 1 12.10. Ruokolahti Vennonmäki 11, I maailmansodan aikaista taisteluhautaa lännestä.
- 2 12.10. Ruokolahti Vennonmäki 11, I maailmansodan aikaista taisteluhautaa idästä.
- 3 13.10. Joutseno Ukonmäki, kansalaissodan aikaista kaivantoa ampumasyvennyksineen etelälounaasta. Etuoikealla taustalla uusi tie ja peltoaukea.
- 4 13.10. Joutseno Anola Lepistö 1, I maailmansodan ja II maailmansodan aikaista juoksuhautaa lounaasta.
- 5 13.10. Joutseno Anola Lepistö 1, I maailmansodan ja II maailmansodan aikaista juoksuhautaa itäkoillisesta.
- 6 13.10. Joutseno Anola Hänninmäki. II maailmansodan aikaisten panssariesteitten ja yksinkertaisen juoksuhaudan lähellä oleva teltan paikka koillisesta. M. Koponen mittakaavana.
- 7 13.10. Joutseno Anola Hänninmäki. II maailmansodan aikaisten panssariesteitten ja yksinkertaisen juoksuhaudan lähellä oleva toinen teltan paikka itäkoillisesta.
- 8 14.10. Imatra Räikkölä Aronmäki. Kallioon louhittua I maailmansodan aikaista taisteluhautaa idästä.
- 9 15.10. Imatra Ravattila Leppäsmäki. 2 x 2 m:n kokoinen kuoppa rinteessä pohjoisesta.
- 10 15.10. Imatra Ravattila Leppälä. II maailmansodan aikainen teltanpohja lounaasta.
- 11 16.10. Joutseno Tervahauta. Kiviaitaa pohjoisesta, M. Koponen taustalla.
- 12 16.10. Joutseno Hiidenmäki. Kansalaissodan aikaisella tykkiasemalla M. Koponen ja kotiseutuneuvos Pertti Vuori.
- 13 16.10. Joutseno Pappilankangas. Kansalaissodan aikaista juoksuhautaa kaakosta.
- 14 17.10. Lappeenranta Rutola. Kansalaissodan aikaisia kaivantoja idästä.
- 15 17.10. Lappeenranta Rutola. Edellisten varustusten lähellä kanavan osittain sortunutta kiveystä, vanha sillanpaikka ja tielinja koillisesta.
- 16 17.10. Imatra Pässiniemi. Mahdollisen venäläisen kasarmin raunioita luoteesta.
- 17 17.10. Ruokolahti Vennonmäki 13. I maailmansodan aikaisen korsun paikka pohjoiskoillisesta.
- 18 17.10. Ruokolahti Lassila Linnavuori, pakoluola sisältä, etelästä.
- 19 17.10. Ruokolahti Lassila Linnavuori, pakoluolan kulkuaukko pohjoisesta. Edustalla M. Koponen.
- 20 17.10. Ruokolahti Lassila Linnavuori S, II maailmansodan aikaista juoksuhautaa luoteesta.
- 21 17.10. Näkymä Ruokolahden Lassilan Linnavuoren laelta pohjoisesta etelään.
- 22 17.10. Rautjärvi Hyypiänvuori Linnavuori, näkymä laelta idästä länteen.
- 23 17.10. Rautjärvi Mietttilä. Metsittynyttä Venäjänvallan aikaista kasarmialuetta itäkaakosta.
- 24 18.10. Rautjärvi Simpele Valmanmäki, kuopanne koillisesta.
- 25 18.10. Rautjärvi Simpele Valmanmäki, toinen kuoppa edellisen lähistöllä, luoteesta.
- 26 18.10. Rautjärvi Metsäkylä, II maailmansodan aikaista taisteluhautaa luoteesta.
- 27 18.10. Rautjärvi Matinmäki Rintala, II maailmansodan aikainen kranaatinheitinasema kaakosta.

## KOHDEKORTTI

**Kunta:** IMATRA

**Alue:** Kyyrönmäki

**Kohteen nimi:** Kyyrönmäki

**Kohteen tyyppi:** potero?

**Ajoitus:**

**Peruskartta:** 4112 04 SALO-ISSAKKA

x = 6776 47

y = 4434 50

**Kohteen sijainti ja ympäristö:**

Kohde sijaitsee Kiurulan ja Salo-Issakan väliseltä tieltä etelään Kyyrönmäelle vievän metsätien länsipuolella noin 20 m tiestä länteen mäen reunalla, hieman rajavyöhykkeen ulkopuolella..

**Kohteen kuvaus:**

Pieni mahdollinen potero, kaivettu, kooltaan noin 2 x 1 x 0,5 m. Torjuntasuunta luoteeseen.

**Valokuvat:**

**Tarkastusaika ja tarkastajat:** 14.10.1999 Martti Koponen

**Muuta:**

Ei varmaa onko kyseessä potero vai muuhun tarkoitukseen kaivettu kuoppa.

**Kirjallisuus:**



4433      Nek = + 18'      4434      4435      4436

tränsälä Imatran keskustaan Sälkälänjoki      Hallikkala      Imatran keskustaan      Nuoksi      Paikkola



## KOHDEKORTTI

**Kunta:** IMATRA

**Alue:** Pässiniemi

**Kohteen nimi:** Pässiniemi

**Kohteen tyyppi:** kasarmiraunioita

**Ajoitus:** 1800-luku

**Peruskartta:** 4112 05 IMATRA

**x =** 6786 73-80

**y =** 4434 46-50

**Kohteen sijainti ja ympäristö:**

Kohde sijaitsee Vuoksen ja Tainionkoskentien välisellä nurmialueella, urheilutalon ja uimahallin pysäköintialueen etelälounaispuolella.

**Kohteen kuvaus:**

Alueella on havaittavissa kasarmien kiviperustoja ja ilmeisesti paikalla tehtyjen arkeologisten kaivausten maa-ainekasoja.

**Valokuvat:**

**Tarkastusaika ja tarkastajat:** 16.10.1999 Martti Koponen ja Hannu Poutiainen

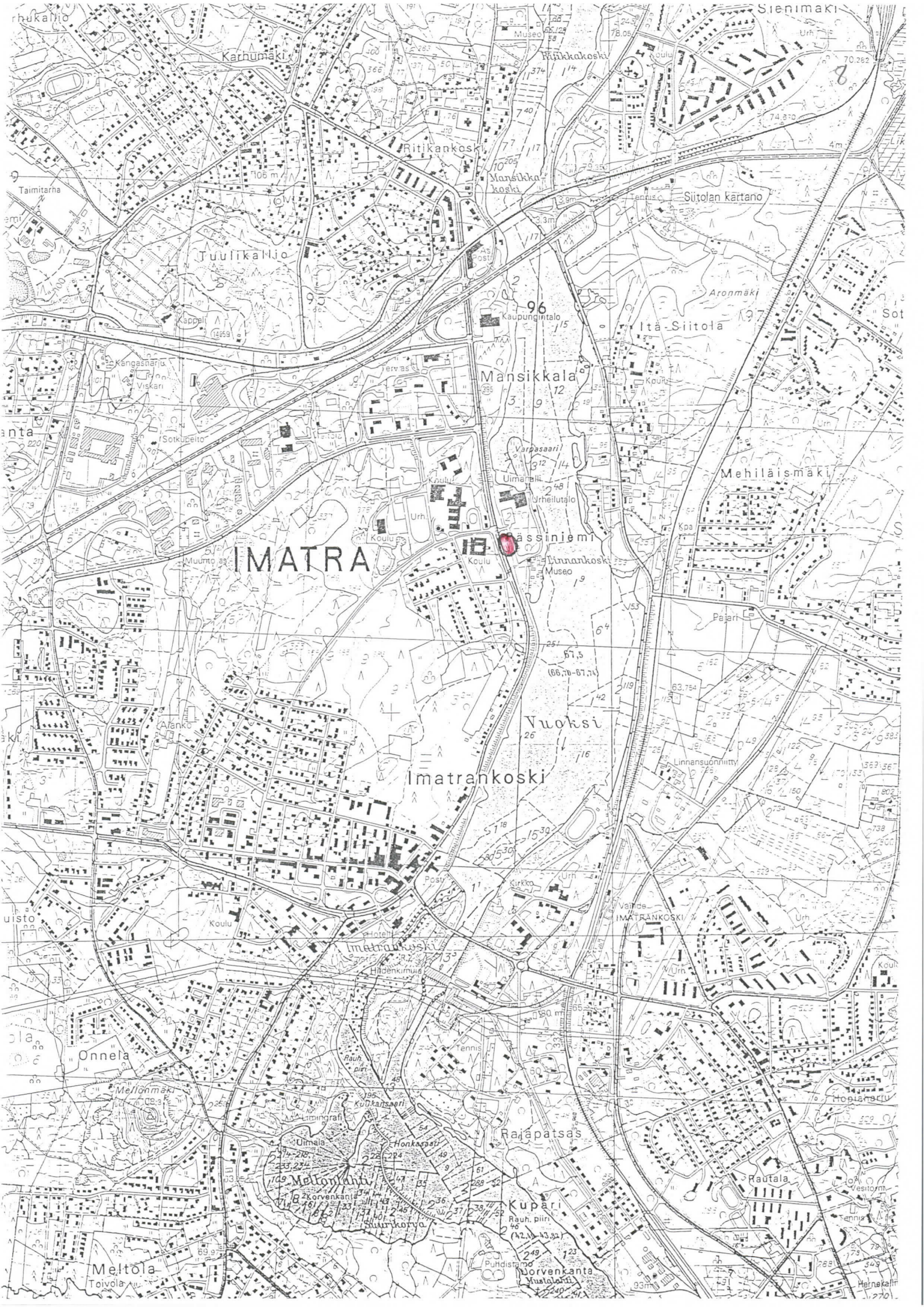
**Muuta:**

Pässiniemen vallit rakennettiin 1700-luvun lopussa suojaamaan Savonlinna-Viipuri-tietä. Vallien sisäpuolella on ollut venäläisiä kasarmirakennuksia, jotka lienee rakennettu 1806. Puurakenteisia, 100 m pitkiä kasarmeja oli neljä, kaksi molemmin puolin tietä. Paikalla olleista valleista ei ole säilynyt jäänteitä.

**Kirjallisuus:**

Etelä-Karjalan rakennuskulttuuri. Etelä-Karjalan seutukaavaliiton julkaisu 4-87, 1987.







## KOHDEKORTTI

**Kunta:** IMATRA

**Alue:** Räikkölä

**Kohteen nimi:** Aronmäki

**Kohteen tyyppi:** taistelun- ja yhdyshautaa

**Ajoitus:** I maailmansota

**Peruskartta:** 4112 04 SALO-ISSAKKA

**x =** 6778 29-58

**y =** 4435 56-87

### **Kohteen sijainti ja ympäristö:**

Kohde sijaitsee Imatran Räikkölässä noin 9,5 km etelään Imatran rautatieasemasta, Imatralla Vallinkosken kautta Räikkölään kohti valtakunnan rajaa tulevan tien länsipuolella Aronmäellä noin 400-600 m valtakunnan rajasta.

### **Kohteen kuvaus:**

- 1) Aronmäen itäisellä mäellä koillinen-lounas suuntaista kaivettua ja louhittua taisteluhautaa. Kaivannon muoto on venäläisten varustuksille tyypillinen ”kulmaviiva”. Kaivannon pituus on noin lähes 200 m. Kaivettu taisteluhauta alkaa Aronmäen sen itäpuolelta kiertävän maantien tuntumasta noin metrin syvyydenä, nousee rinnettä ylös ja muuttuu louhituksi (syvyys 1,5-2,5 m, leveys 1-2,5 m). Kaivettu ja louhittu maa-aines on kasattu kaivannon etupuolelle. Taisteluhaudan etuseinämässä on ampumasyvennyksiä, joista osa on saattanut olla portaittaisia. Torjuntasuunta luode-länsi.
  - 2) Taisteluhaudan kaakkoispuolella muutaman kymmenen metrin päässä 2 x 1 x 0,5 m potero.
  - 3) Aronmäen läntisellä mäellä hakkuuaukealla on kaivettua ja louhittua kulmaviivamaista, 1-2 m levyistä ja 2 m syvyistä taisteluhautaa noin 100 m. Torjuntasuunta on luoteeseen.
- Tämän kaivannon länsipäästä noin 30 m etelään on kaivettua, noin 1,5 m syvyistä taisteluhautaa yli 150 m. Kaivannot ovat risukon seassa. Kaivanto päättyy Aronmäen ylittävältä voimalinjasta 50 m länteen pellon laitaan. On todennäköistä, että pellonraivaus on tuhonnut osan varustuksia. Torjuntasuunta on länteen.

**Valokuvat:** diat 901:15-16

**Tarkastusaika ja tarkastajat:** 14.10.1999 Martti Koponen ja Hannu Poutiainen

### **Muuta:**

Huomattava, että kohde sijaitsee rajavyöhykkeellä, jolla liikkumiseen vaaditaan rajavartioston myöntämä rajavyöhykelupa.

Aronmäestä koilliseen olevalla mäellä ei havaittu varustuksia kuten ei Ritanotkon itäpuoleisella kallioisella mäellä, Mykkylänmäellä ja Jortikkalan talon etelä- ja länsipuoleisilla kallioillaakaan.

**Kirjallisuus:**



35 95

35 96

4112 05

35 97

35 98

Nok = +18°

Nok = -26°

4433 Nak = +18° 4434 4435 4436

Ääträmäläimätran keskustaan Sälkälänjoki Hallikkala Imatran keskustaan Vuoksi Peikola



RAJAVYÖHYKE

## KOHDEKORTTI

**Kunta:** JOUTSENO

**Alue:** Penttilä

**Kohteen nimi:** Simola

**Kohteen tyyppi:** tuhoutunut taisteluhauta

**Ajoitus:** II maailmansota

**Peruskartta:** 4111 03 NUIJAMAA

(x = 6768 72-74)

(y = 4430 12)

### **Kohteen sijainti ja ympäristö:**

Kohde sijaitsee Penttilän kylässä, Simolan talosta noin 150 m kaakkoon nykyisellä pellolla.

### **Kohteen kuvaus:**

Simolan talon isännän, Matti Ahvosen, mukaan paikalla on ollut juoksuhautaa noin 20 m. Torjuntasuunta ollut itään. Juoksuhauta on nykyisin täytetty eikä erotu maastossa.

### **Valokuvat:**

**Tarkastusaika ja tarkastajat:** 14.10.1999 Martti Koponen ja Hannu Poutiainen

### **Muuta:**

Matti Ahvonen kertoi, että valtakunnanrajan takana Imatra-Viipuri tielle Joutsenosta tulevan vanhan tien risteyksen itäpuolella olisi kallioon louhittu korsukuoppa, kooltaan noin 7 x 5 m. Ahvosen kertomus tukee käsitystämme, että Öljymäen diplomityössä mainitut Penttilän varustukset sijaitsisivat Venäjän puolelle jääneellä Penttilän kylän osalla. Myös topografia tukee käsitystä, sillä aivan valtakunnanrajan itäpuolella on korkea mäki.

### **Kirjallisuus:**



-05m 20s  
28° 40'



61° 00'

## KOHDEKORTTI

**Kunta:** JOUTSENO

**Alue:** Anola

**Kohteen nimi:** Lepistö 1

**Kohteen tyyppi:** taistelu- ja yhdyshauta

**Ajoitus:** II maailmansota (myös 1918?)

**Peruskartta:** 4112 01 JOUTSENO

x = 6775 25-40

y = 4420 30-40

koordinaatit on mitattu 1:50 000 topografisesta kartasta

### **Kohteen sijainti ja ympäristö:**

Kohde sijaitsee Joutsenon kirkosta noin 4,3 km etelään Joutsenosta Leppälään vievän maantien 393 lounaispuolella, maantien ja Lepistön sekä Mikonmäen talojen välisellä mäntykankaalla.

### **Kohteen kuvaus:**

Taistelu- ja yhdyshautaa mäntykankaalla peltoaukean pohjoispuolella, torjuntasuunta kaakko-etelä. Taisteluhaudan syvyys noin 1,5 m, yhdyshaudan noin 0,5 m. Kaivannon yhteispituus noin 600 m, josta taisteluhautaa noin 290 m ja yhdyshautaa noin 310 m.

Ilmeisesti vuoden 1918 kaivannot ovat tuhoutuneet, kun paikkaa linnoitettiin jatkosodan aikana. Matalat yhdyshaudan pätkät saattavat olla peräisin kansalaissodan ajoilta.

### **Valokuvat:**

**Tarkastusaika ja tarkastajat:** M. Koponen ja H. Poutiainen 13.10.1999

### **Muuta:**

Kohde on kartoitettu jo aiemmin suunnistuskartalle (Joutsenon Kullervo 1978). Kartat ovat Etelä-Karjalan museossa.

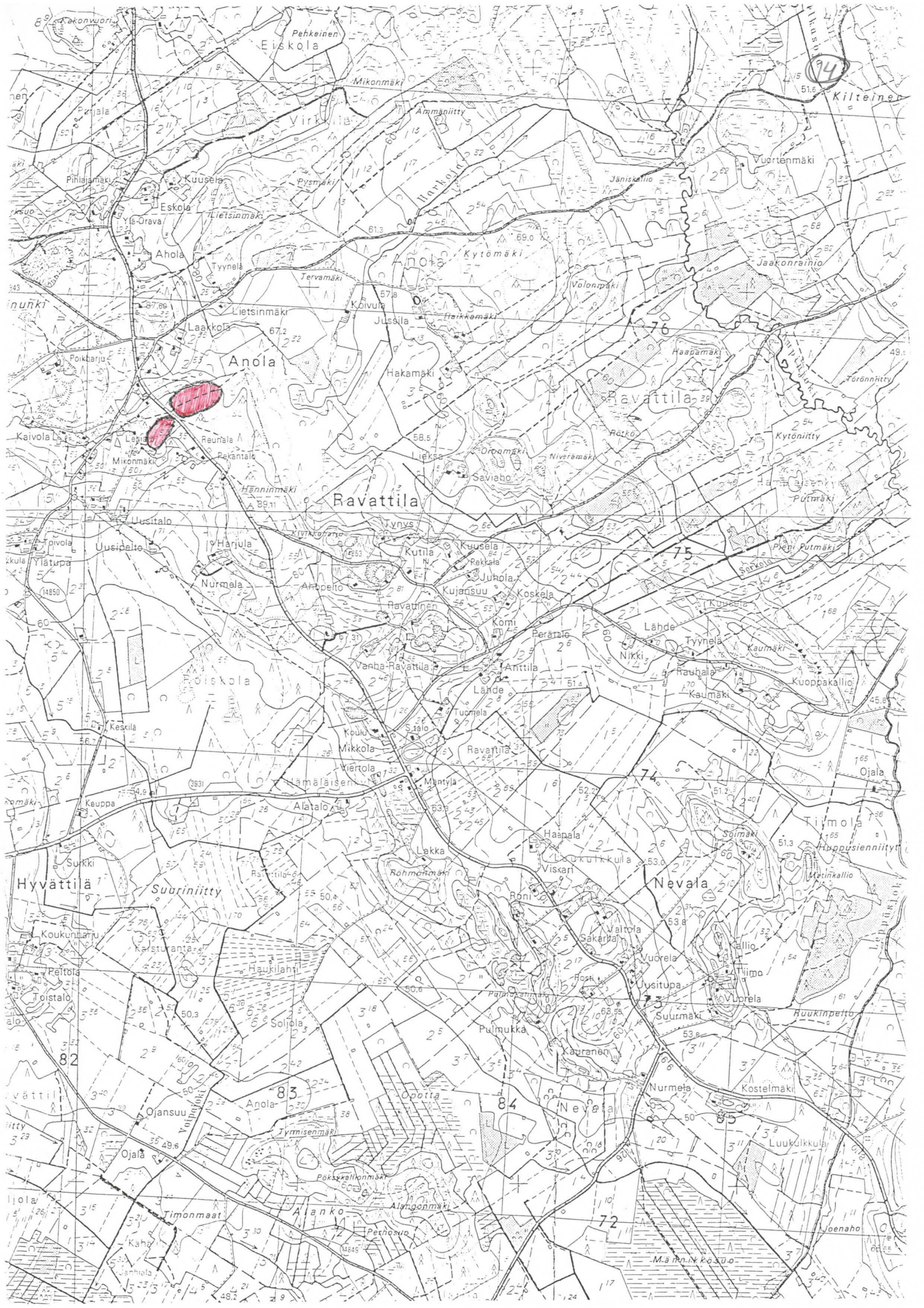
### **Kirjallisuus:**

Heinilä, H., Vuori, P., Seppälä, I. & Salmi, P. 1997: Sotaa Etelä-Karjalassa 1918.

Sipari, M. 1998: Vuoden 1918 sodan Joutsenon rintaman jäännöksistä. Museoviesti 1/98, s. 18-20.

Vuori, P. 1992: Kansalaissota Joutsenossa. Tulentallojain tarinoita VIII. Joutsenon kotiseutuyhdistyksen julkaisu.







## KOHDEKORTTI

**Kunta:** JOUTSENO

**Alue:** Anola

**Kohteen nimi:** Hänninmäki

**Kohteen tyyppi:** juoksuhaudaa, panssarivaunuestettä ja teltanpaikkoja

**Ajoitus:** 1918 ja II maailmansota

**Peruskartta:** 4112 01 JOUTSENO

**x =** 6775 06

**y =** 4420 72-90

### **Kohteen sijainti ja ympäristö:**

Kohde sijaitsee noin 4,7 km eteläkaakkoon Joutsenon kirkosta, Joutsenon kirkolta Penttilään vievän maantien 393 itäpuolella Hänninmäellä.

### **Kohteen kuvaus:**

- 1) Hänninmäen luoteis-, pohjois- ja koillisreunalla on kaivettua, matalaa (noin 0,5 m syvyistä) suoraa noin itä-länsisuuntaista kaivantoa, jonka seinämässä on ampumasyvennyksiä. Torjuntasuunta on luoteeseen.
- 2) Em. juoksuhaudan koillispäästä itään on kymmenkunta yksittäistä pesäkkettä, joista kaksi on tarkoitettu kahdelle miehelle.
- 3) Hieman idempänä on viisi viime sotien aikaista teltan suojakuoppaa sekä yksittäisiä suojapoteroita.

**Valokuvat:** diat 901:11-14

**Tarkastusaika ja tarkastajat:** 13.10.1999 Matti Koponen ja Hannu Poutiainen

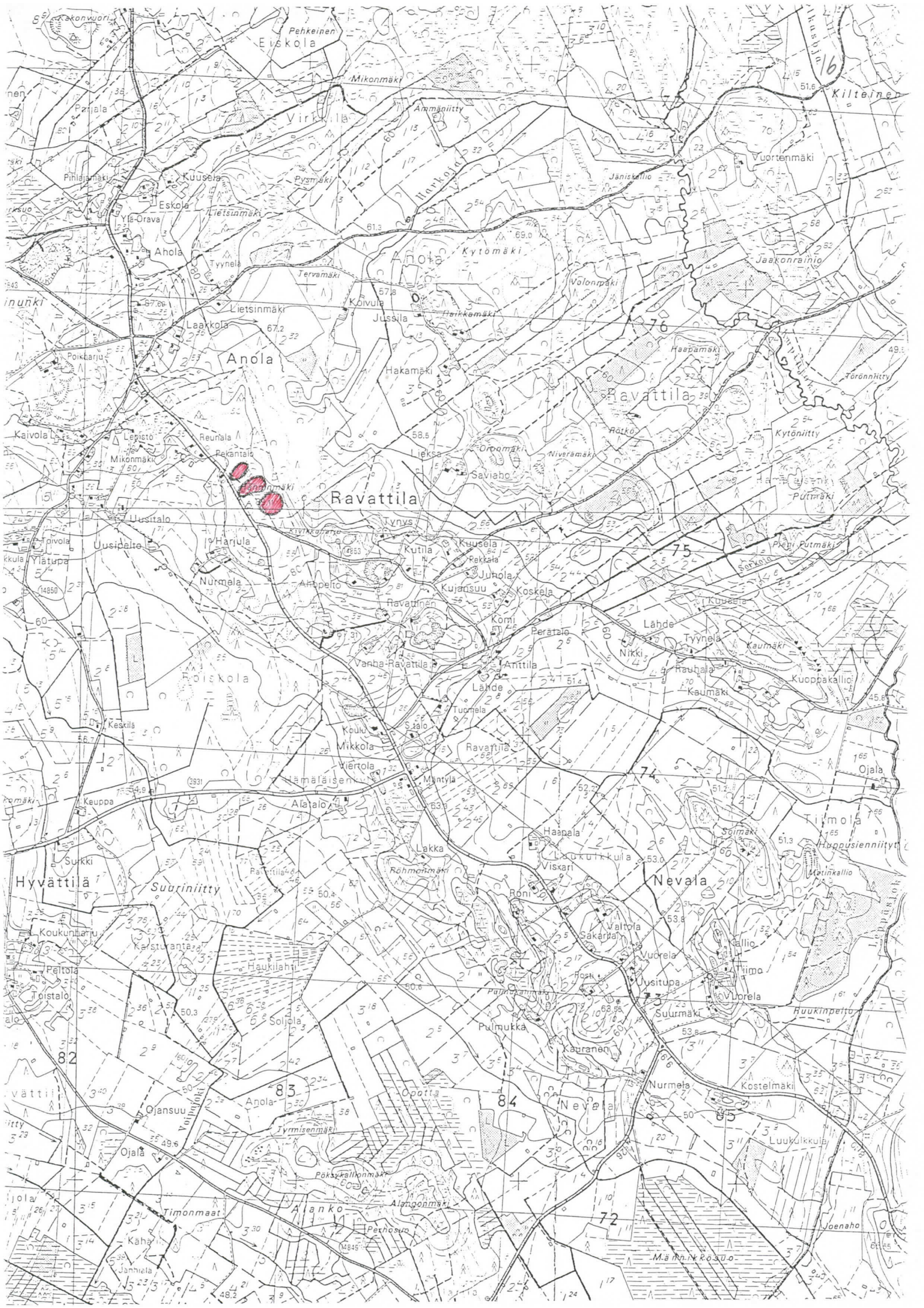
### **Muuta:**

Kohde on kartoitettu jo aiemmin suunnistuskartalle (Joutsenon Kullervo 1978). Kartat ovat Etelä-Karjalan museossa.

### **Kirjallisuus:**

- Heinilä, H., Vuori, P., Seppälä, I. & Salmi, P. 1997: Sotaa Etelä-Karjalassa 1918.  
Sipari, M. 1998: Vuoden 1918 sodan Joutsenon rintaman jäännöksistä. Museoviesti 1/98, s. 18-20.  
Vuori, P. 1992: Kansalaissota Joutsenossa. Tulentallojain tarinoita VIII. Joutsenon kotiseutuyhdistyksen julkaisu.







## KOHDEKORTTI

**Kunta:** JOUTSENO

**Alue:** Kirkonkylä

**Kohteen nimi:** Hiidenmäki

**Kohteen tyyppi:** tykkiasema

**Ajoitus:** 1918

**Peruskartta:** 3134 11 KATTELUSSAARI

x = 6781 51

y = 3580 42

### **Kohteen sijainti ja ympäristö:**

Kohde sijaitsee Joutsenon kirkonkylässä, noin 2 km pohjoisluoteeseen Joutsenon kirkosta, 200 m itään Joutsenon Opistosta olevan Hiidenmäen päällä.

### **Kohteen kuvaus:**

Hiidenmäen päällä ei ole säilynyt selviä jälkiä punaisten tykin tuliasemasta keväältä 1918. Paikalta on ollut erinomainen näkyvyys pohjoiseen ja itään valkoisten aseisiin.

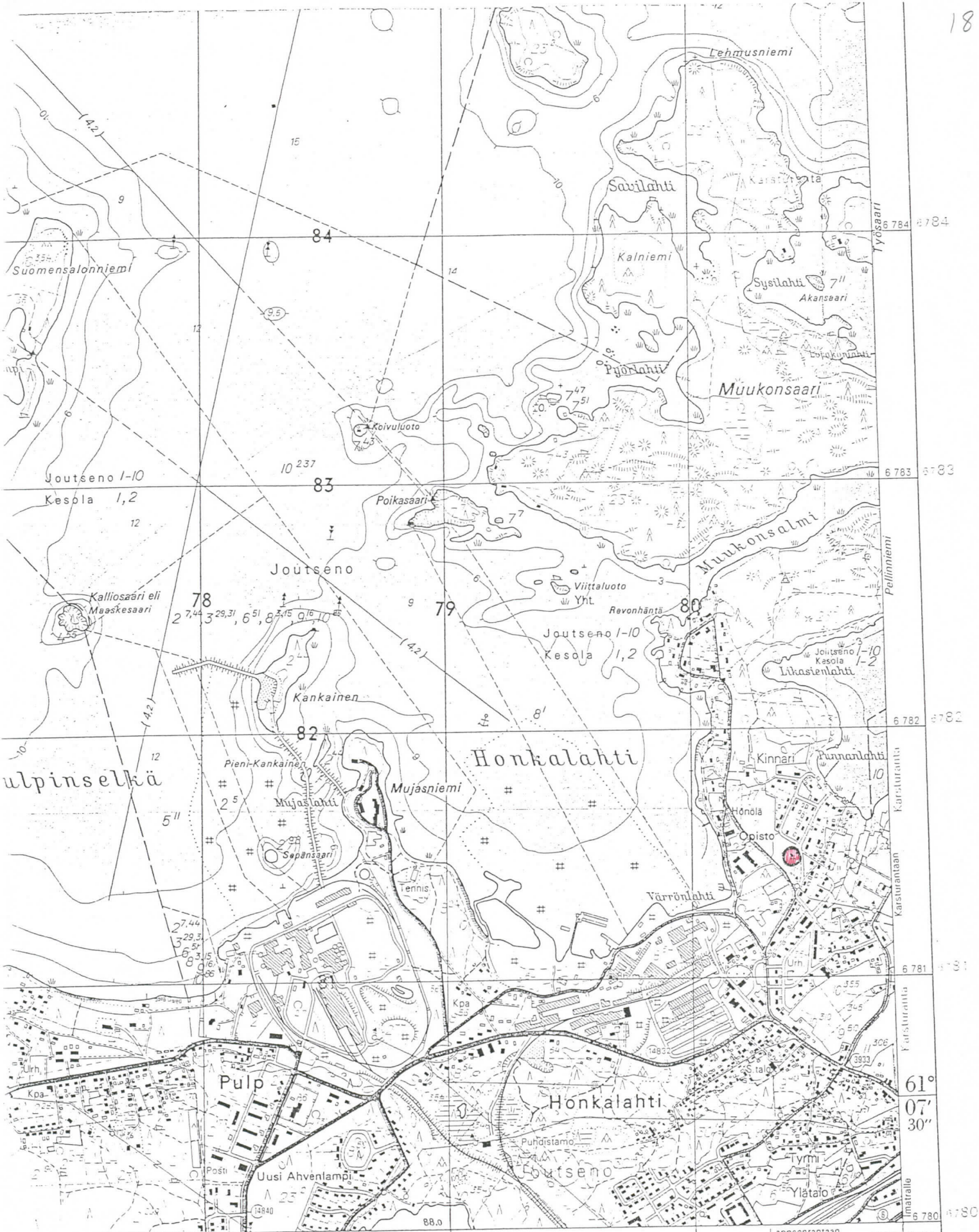
**Valokuvat:** diat 901:25-26

**Tarkastusaika ja tarkastajat:** 16.10.1999 Martti Koponen ja Hannu Poutiainen

### **Muuta:**

Tarkastuksessa mukana myös Pertti Vuori, joka kertoi, että metallinilmaisimen avulla Hiidenmäen päältä oli löydetty tykin ammuksen hylsyjä (kaivelun jäljet näkyvät yhä).

### **Kirjallisuus:**



Nak = - 21°

Lappeenrantaan  
Imatralle  
3578

Ahvenlampi  
3579

Lappeenrantaan  
3580

**JOUTSENO** 28° 30'  
-06' 00"

3578 3579  
Täydennyskarttoitus 1:10 000 v. 1980 Ilmakuvaus 1979

3580  
MAANMITTAUSHALLITUKSEN KARTTAPAINO, HELSINKI 1983



## KOHDEKORTTI

**Kunta:** JOUTSENO

**Alue:** Perä-Ahola

**Kohteen nimi:** Vartiomäki

**Kohteen tyyppi:** linnavuori??

**Ajoitus:**

**Peruskartta:** 4112 01 JOUTSENO

x = 6779 62

y = 4429 82

koordinaatit mäen korkeimmalta kohdalta

### **Kohteen sijainti ja ympäristö:**

Kohde sijaitsee Joutsenon kirkosta 10 km itään, Imatralta Roison kautta Jänhiälään vievän maantien 14855 eteläpuolella ja Aholasta Vesikkolan kautta Joutsenoon vievän maantien länsipuolella Holmanjoen itäpuolella teiden ja joen välisellä alueella.

### **Kohteen kuvaus:**

Holmanjoesta kolmisenkymmentä metriä korkeammalle kohoava varsin loivarinteinen kalliainen mäki, jolla ei havaittu merkkejä ihmisen tekemistä varustuksista. Myös Vartiomäestä luoteeseen sähkölinjan toisella puolella oleva mäki tarkastettiin ilman tulosta.

Vartiomäestä noin 1,5 km etelään sijaitsee Linnamäen pohjoisrinne. Tämänkään laajan mäen pohjois- ja eteläreunoilta kohdista joissa tie sivuuttaa Linnavuoren ei löydetty puolustusvarustuksia.

### **Valokuvat:**

**Tarkastusaika ja tarkastajat:** 17.10.1999 Martti Koponen ja Hannu Poutiainen

### **Muuta:**

### **Kirjallisuus:**



35 89

35 90

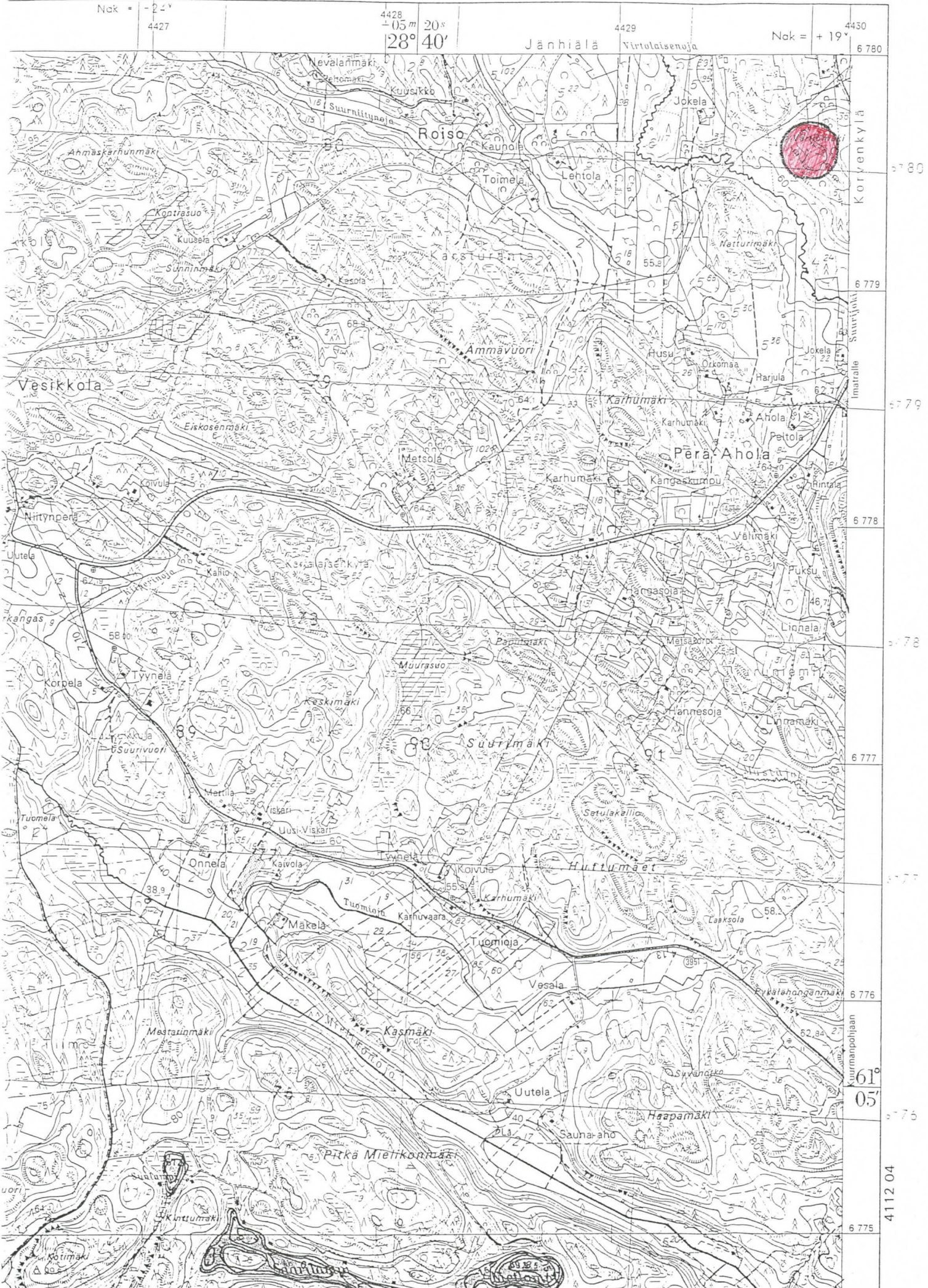
35 91

Nok = -24°  
4427

4428  
-05 m  
20 s  
28° 40'

4429

Nok = +19°  
4430





## KOHDEKORTTI

**Kunta:** JOUTSENO

**Alue:** Pappilankangas

**Kohteen nimi:** Pappilankangas

**Kohteen tyyppi:** taisteluhauta

**Ajoitus:** 1918

**Peruskartta:** 4112 02

1)  $x = 6780\ 94-6781\ 15$     2)  $x = 6780\ 54-60$

$y = 4421\ 45$                        $y = 4421\ 45-50$

koordinaatit on mitattu 1:50 000 kartasta

### Kohteen sijainti ja ympäristö:

Kaksiosainen kohde sijaitsee noin 2-2,5 km itäkoilliseen-koilliseen Joutsenon kirkosta, valtatie 6 ja Joutsenon kirkolta Vesikkolaan vievän maantien 3951 välissä hiekkakankaalla, osa kaivannoista televisiomaston länsipuolella ja osa Vesikkolantien pohjoisreunassa Vesikkolantieltä televisiomastolle erkanevan tien itäpuolella.

### Kohteen kuvaus:

1) Valtatiestä 6 noin 60 m etelään, televisiomaston länsipuolella, mastolle ja maston länsipuolitse valtatie 6 reunaan vievän hiekkatien vieressä tien länsipuolella on matalaa ojamaista kaivantoa useissa pätkissä noin 150 m. Kaivannosta työntyy länteenpäin toistakymmentä noin metrin pituista ja hieman alle metrin levyistä ampumapesäkkettä. Osa kaivannosta on tuhoutunut tietä tehtäessä. Valtatie pohjoispuolella ei kaivantoja havaittu. Torjuntasuunta on länteen.

2) Joutsenon kirkolta Vesikkolaan vievän maantien ja tieltä televisiomastolle erkanevan hiekkatien risteyksestä koilliseen on yli 70 m hiekkamaahan kaivettua taisteluhautaa, josta työntyy lounaaseen useita ampumasyvennyksiä. Kaivannon syvyys on noin 0,5 m. Päätorjuntasuunta on lounaaseen. Osa kaivannosta on tuhoutunut omakotitalon pihamaan alle ja osa täytetty.

### Valokuvat:

**Tarkastusaika ja tarkastajat:** 16.10.1999 Martti Koponen ja Hannu Poutiainen

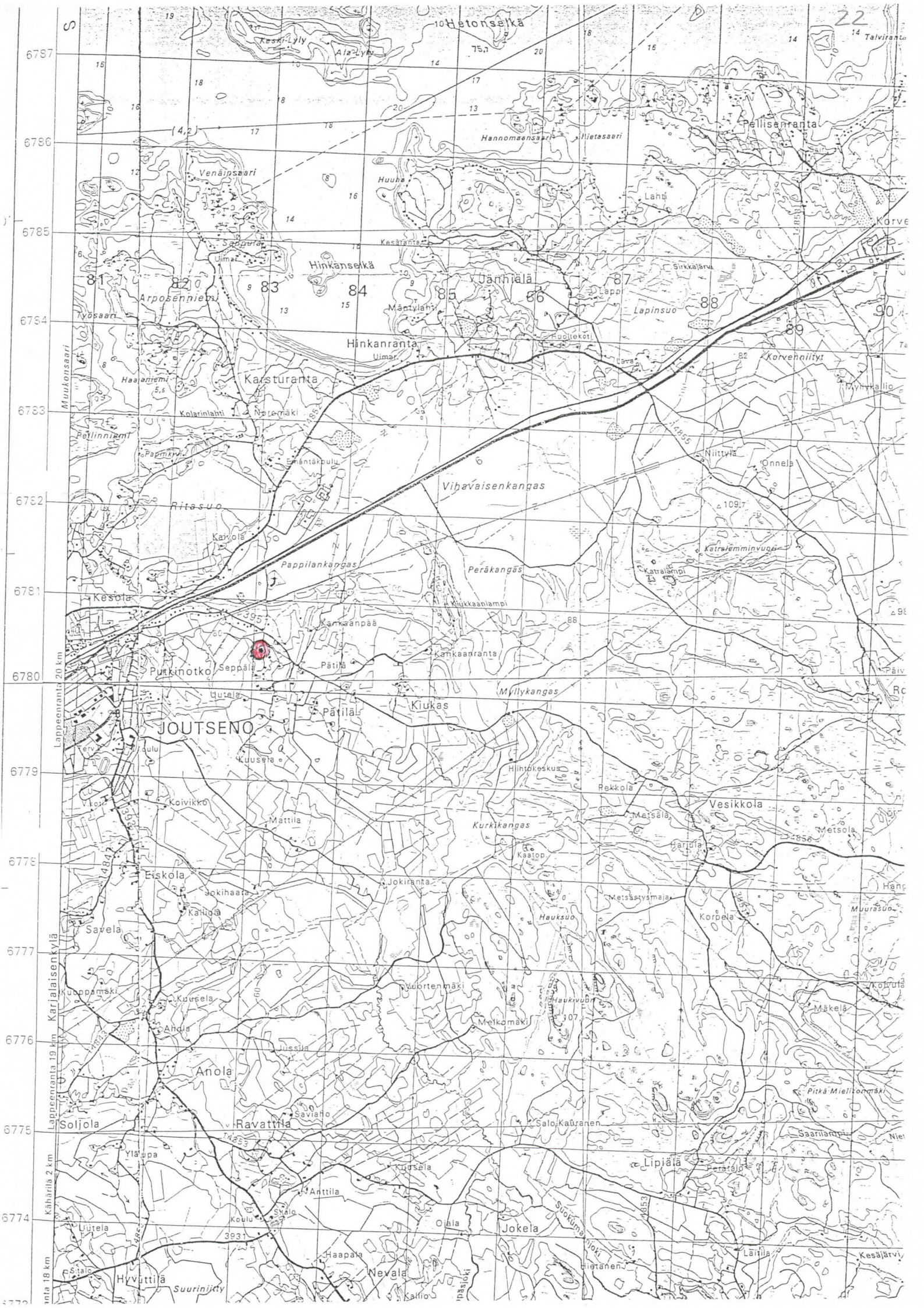
### Muuta:

Kaivannot ovat valkoisten huhtikuussa 1918 tekemiä. Ks. myös kohde *JOUTSENO Sepänmäentie*, joka liittyy samaan kokonaisuuteen.

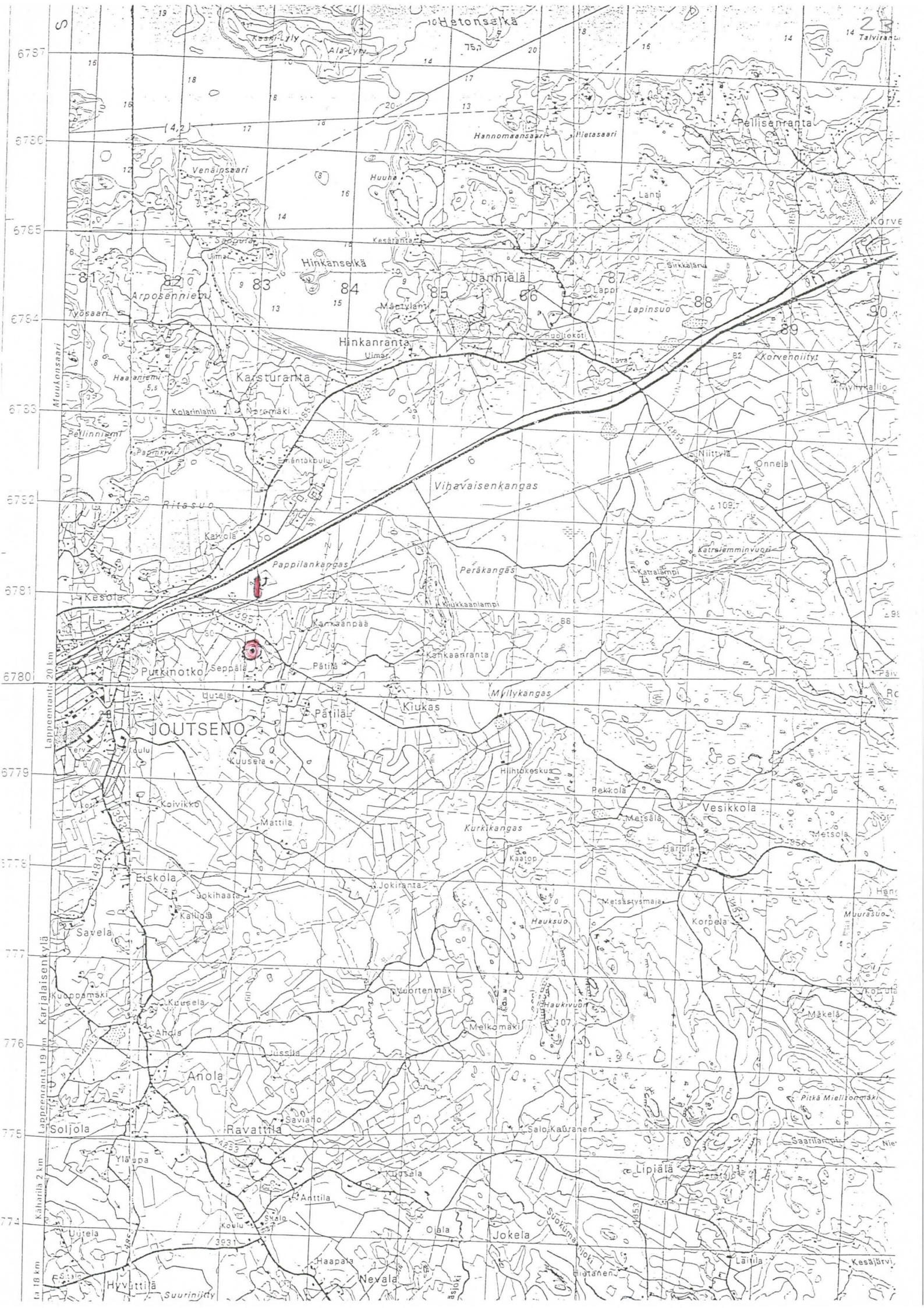
### Kirjallisuus:

Vuori, Pertti 1992: Kansalaissota Joutsenossa. – Tulentallojain tarinoita VIII. Joutsenon kotiseutuyhdistyksen julkaisu n:o 8. Lappeenranta.











## KOHDEKORTTI

**Kunta:** JOUTSENO

**Alue:** Ravattila

**Kohteen nimi:** Hietalanharju

**Kohteen tyyppi:** taisteluhautaa, pesäkkeitä

**Ajoitus:** 1918/II maailmansota

**Peruskartta:** 4112 01 JOUTSENO

x = 6774 36-46

y = 4421 76-78

### **Kohteen sijainti ja ympäristö:**

Kohde sijaitsee noin 5,8 km eteläkaakkoon Joutsenon kirkosta, 600 m koilliseen Ravattilan koulusta olevan mäen itäreunalla.

### **Kohteen kuvaus:**

Mäen rinteeseen on kaivettu kaksi (konekivääri?)pesäkettä (koko 3x3x1,5 m), pesäkkeeseen (koko noin 5x2x1,5 m) päättyvä 10 m pituinen taisteluhaudan pätkä, 20 m taisteluhautaa (mahdollisesti päätynyt pesäkkeeseen, josta nykyisin erottuvat vain reunavallit), 25 m taisteluhautaa ja yksittäinen potero. Päätorjuntasuunta on itä-kaakko.

### **Valokuvat:**

**Tarkastusaika ja tarkastajat:** M. Koponen ja Hannu Poutiainen 15.10.1999

### **Muuta:**

Paikka tunnetaan Liesharjuna. Kirjallisuudessa mainittu vuoden 1918 taistelupaikka Hietalanharju tarkoittanee samaa paikkaa, sillä Hietalan talo on karttaan merkitystä Ravattisen talosta itään oleva talo. Säilyneet kaivannot lienevät kuitenkin viime sotien aikaisia.

### **Kirjallisuus:**



## KOHDEKORTTI

**Kunta:** JOUTSENO

**Alue:** Jänhiälä

**Kohteen nimi:** Tervahaudantie

**Kohteen tyyppi:** pesäke

**Ajoitus:** 1918

**Peruskartta:** 4112 02

x = 6784 75

y = 4424 45

koordinaatit on mitattu 1:50 000 topografikartalta

### **Kohteen sijainti ja ympäristö:**

Kohde sijaitsee noin 7 km koilliseen Joutsenon kirkosta, Jänhiäläntien ja Tervahaudantien risteyksestä noin 30 m länsiluoteeseen.

### **Kohteen kuvaus:**

Jänhiäläntien tuntumassa on kaksi mahdollista, matalaa konekivääripesäkkettä, kooltaan noin 2,5x1,5x0,5 m. Torjuntasuunta peltoaukeille kaakkoon-lounaaseen.

### **Kohteen kunto:**

### **Ehdotus jatkotoimiksi:**

### **Valokuvat:**

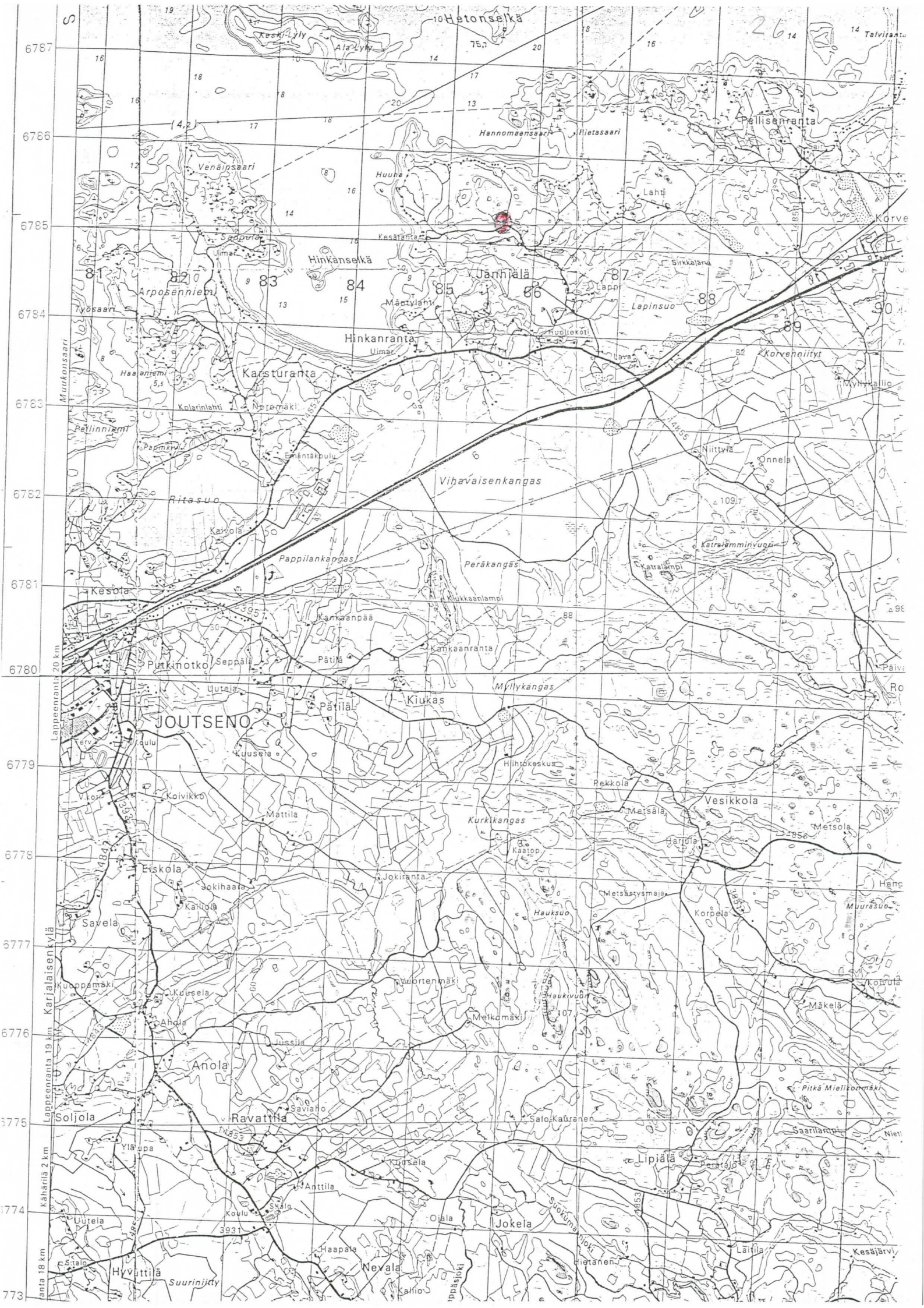
**Tarkastusaika ja tarkastajat:** 29.10.1999 Martti Koponen

### **Muuta:**

Kohteesta ilmoitti Olavi Veijalainen. Hänen mukaansa Jänhiälän peltoaukeiden pohjoispuolella olivat vuonna 1918 valkoisten asemat punaisten ollessa peltojen eteläpuolella.

### **Kirjallisuus:**







## KOHDEKORTTI

**Kunta:** JOUTSENO

**Alue:** Karsturanta

**Kohteen nimi:** Emäntäkoulu

**Kohteen tyyppi:** ajoneuvosuoja

**Ajoitus:** 1940

**Peruskartta:** 4112 02

x = 6782 25-45

y = 4421 55-70

koordinaatit on mitattu 1:50 000 topografisesta kartasta

### **Kohteen sijainti ja ympäristö:**

Joutseno-Imatra tien (maantien 14852) pohjoispuolella molemmin puolin nykyiselle Imatran ammattioppilaitoksen (Joutseno) vievää tietä sekä em. maantien ja Arposenniementien välissä mäntykankaalla ainakin kymmenen ajoneuvon sirpalesuojaa.

### **Kohteen kuvaus:**

Kaikki ovat muodoltaan samanlaisia: kaivettuja noin 7 x 2,5-3 m kokoisia, puolen metrin korkuisen vallin ympäröimiä, noin 0,5-1 m syvyisiä suojia, joihin ajoneuvot ajettu. Osa suojista on täytetty, mutta vallit erottuvat selvästi.

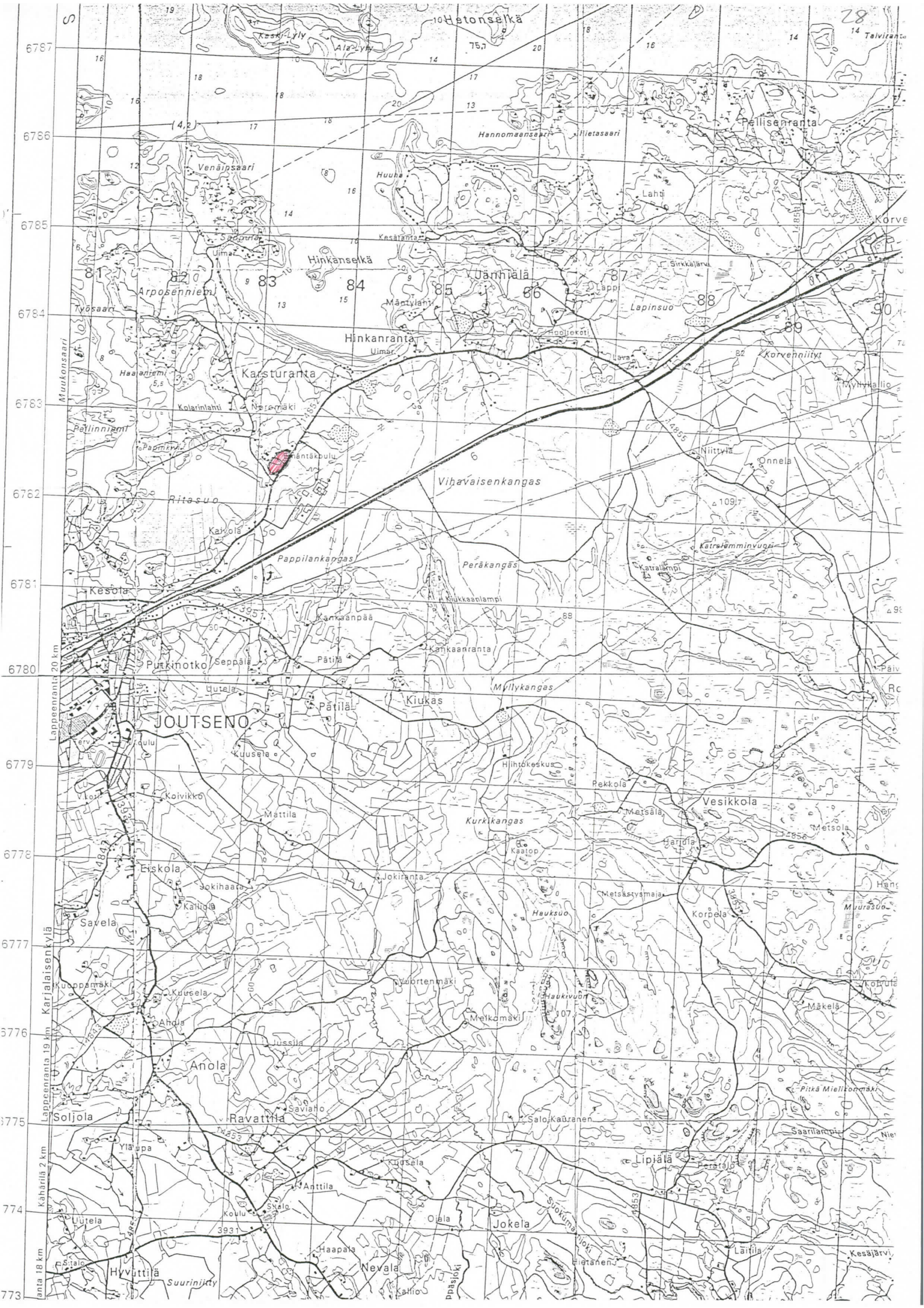
### **Valokuvat:**

**Tarkastusaika ja tarkastajat:** 13.10.1999 Matti Koponen ja Hannu Poutiainen

**Muuta:** Arposenniementie 262:n isäntä kertoi, että emäntäkoulun suojat ovat talvisodan jälkeen tehtyjä.

### **Kirjallisuus:**







## KOHDEKORTTI

**Kunta:** JOUTSENO

**Alue:** Arposenniemi

**Kohteen nimi:** Arposenniemi

**Kohteen tyyppi:** ajoneuvosuoja, teltansuoja ym.

**Ajoitus:** 1944

**Peruskartta:** 4112 02

**x =** 6782 95-6784 00

**y =** 4420 25-4421 25

koordinaatit on mitattu 1:50 000 topografikartasta

**Kohteen sijainti ja ympäristö:**

Maantieltä 14852 erkanevan Arposenniementien itä- ja pohjoispuolella tien tuntumassa Rieskatuvasta pohjoiseen.

**Kohteen kuvaus:**

Runsaasti erilaisia hiekkamaahan kaivettujen suojarakennelmien jäänteitä.

**Valokuvat:**

**Tarkastusaika ja tarkastajat:** 13.10.1999 Martti Koponen ja Hannu Poutiainen

**Muuta:**

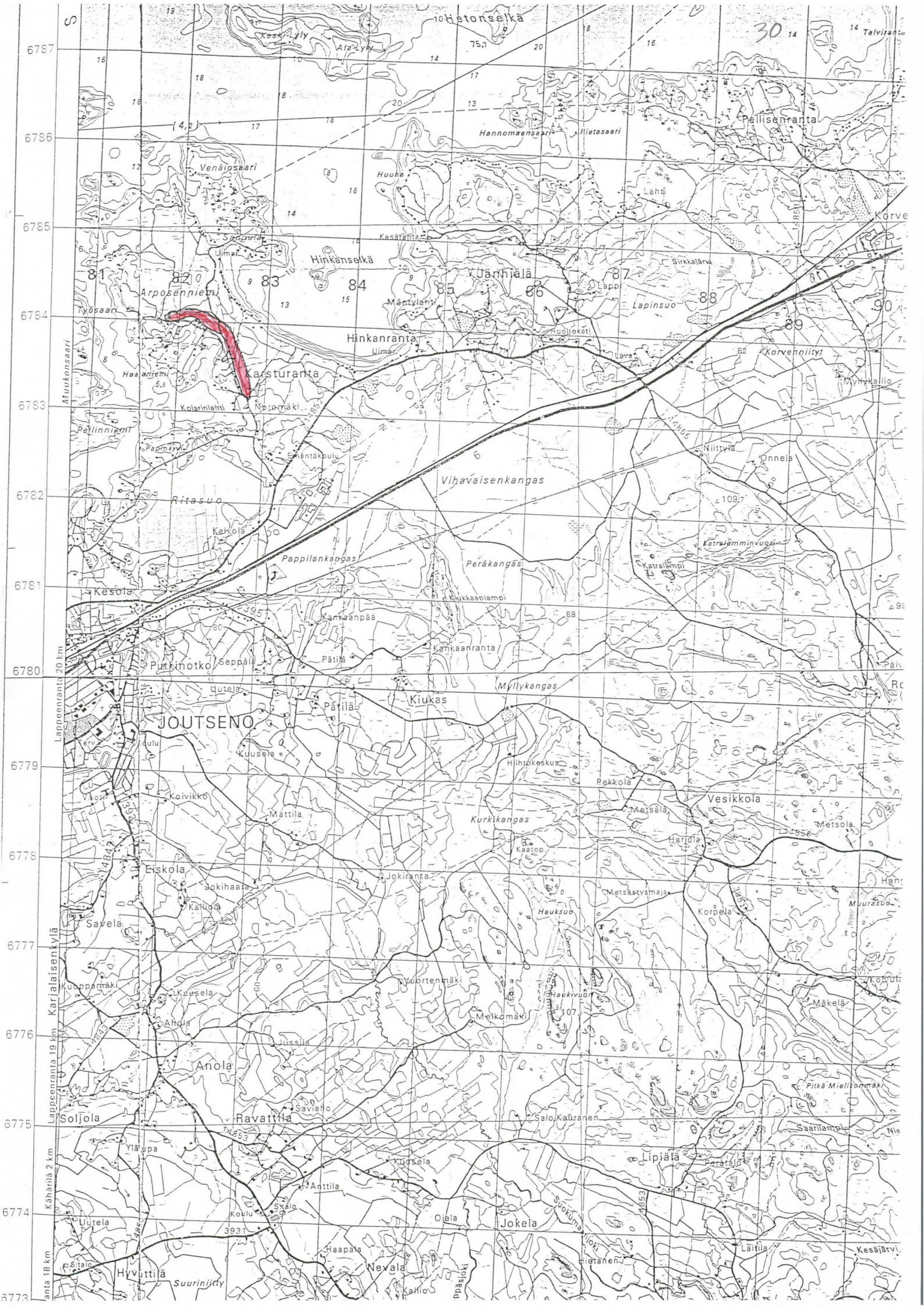
Arposenniementie 262:n isännän mukaan kyseessä olevat jäänteet ovat kesältä 1944, jolloin alueella oli autokomppania ja hieman myöhemmin jonkin aikaa myös Laguksen osasto.

Hänen mukaansa saunarannassa oli myös ollut kivisiä suojia, joita tasattaessa löytyi hylsyjä.

Kyseessä olisivat kansalaissodan aikaiset valkoisten asemat.

**Kirjallisuus:**







## KOHDEKORTTI

**Kunta:** JOUTSENO

**Alue:** Pätilä

**Kohteen nimi:** Sepänmäentie

**Kohteen tyyppi:** taisteluhauta?

**Ajoitus:** 1918

**Peruskartta:** 4112 02

x = 6780 35

y = 4421 40

koordinaatit on mitattu 1:50 000 kartasta

### **Kohteen sijainti ja ympäristö:**

Kohde sijaitsee noin 1,8 km itäkoilliseen Joutsenon kirkosta, Joutsenon kirkolta Vesikkolaan vievän maantien 3951 eteläpuolella, tieltä erkanevan Sepänmäentien länsipuolella noin 30 m tiestä länteen, metsäsaarekkeen pohjoisosassa pellon reunasta noin 30 m etelään.

### **Kohteen kuvaus:**

Metsäsaarekkeen pohjoisreunassa on noin kymmenen metriä kaivantoa sekä täytetty vallien ympäröimä pyöreä kuoppa, joka lienee kuitenkin jonkinlainen kellarikuoppa.

### **Valokuvat:**

**Tarkastusaika ja tarkastajat:** 16.10.1999 Martti Koponen ja Hannu Poutiainen

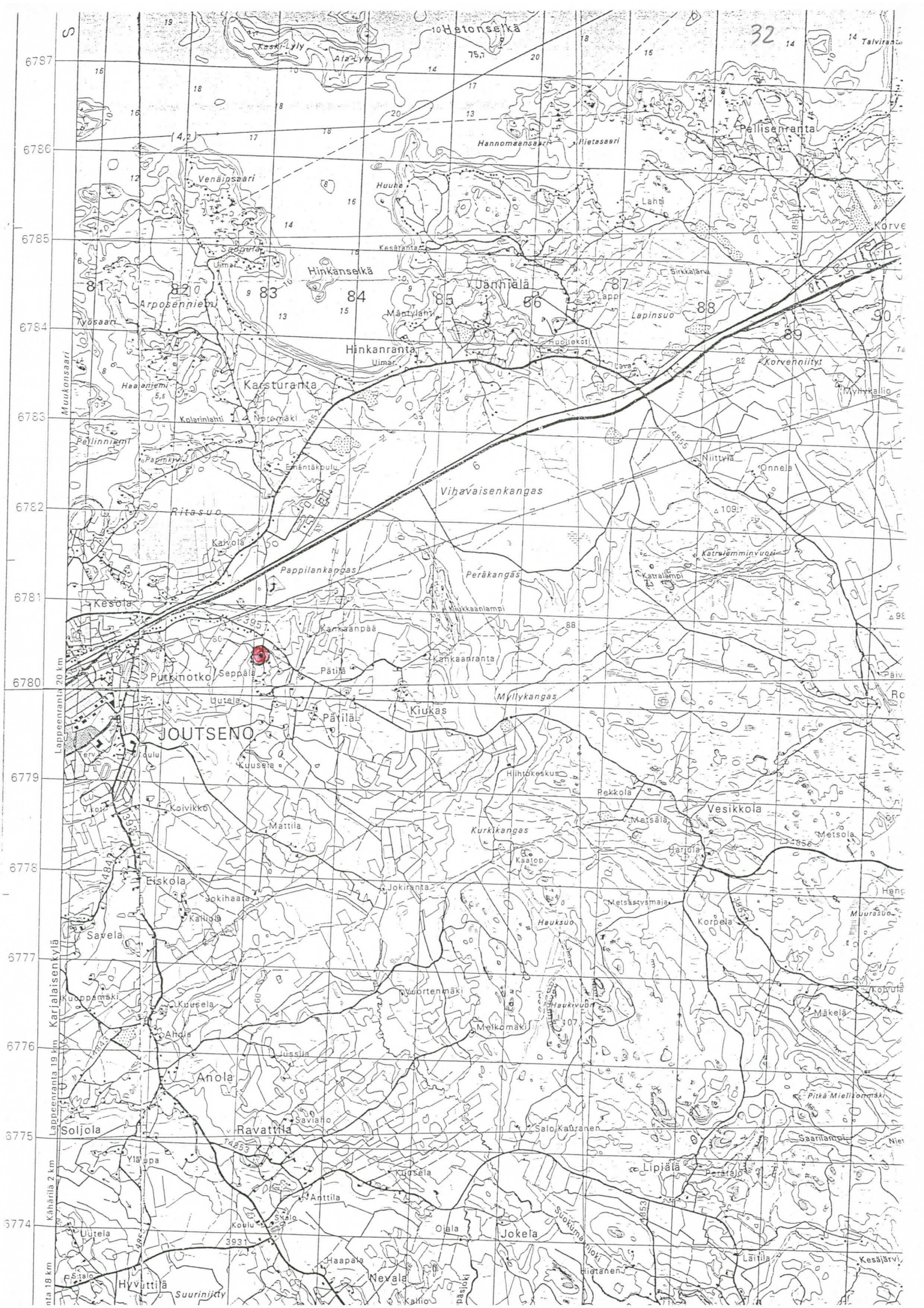
### **Muuta:**

Kaivannot ovat valkoisten huhtikuussa 1918 tekemiä. Ks. myös kohde *JOUTSENO Pappilankangas*, joka liittyy samaan kokonaisuuteen.

### **Kirjallisuus:**

Vuori, Pertti 1992: Kansalaissota Joutsenossa. – Tulentallojain tarinoita VIII. Joutsenon kotiseutuyhdistyksen julkaisu n:o 8. Lappeenranta.







## KOHDEKORTTI

**Kunta:** JOUTSENO

**Alue:** Jänhiälä

**Kohteen nimi:** Veijalainen

**Kohteen tyyppi:** pesäke ja taisteluhauta

**Ajoitus:** 1918

**Peruskartta:** 4112 02

x = 6784 70

y = 4424 65-70

koordinaatit on mitattu 1:50 000 topografikartalta

### **Kohteen sijainti ja ympäristö:**

Kohde sijaitsee noin 7 km koilliseen Joutsenon kirkosta, Olavi Veijalaisen talosta (Jänhiäläntie 145) noin 60 m itäkaakkoon, pellon pohjoispuolella aivan pellon tuntumassa.

### **Kohteen kuvaus:**

Pellon reunassa on kaksi mahdollista konekivääripesäkettä, kooltaan noin 2x1,5x0,5-1 m ja 3x1,5x0,5 m, sekä noin 6 m pituinen pätke matalaa (syvyys 0,5 m, leveys 1 m) taisteluhautaa.

### **Valokuvat:**

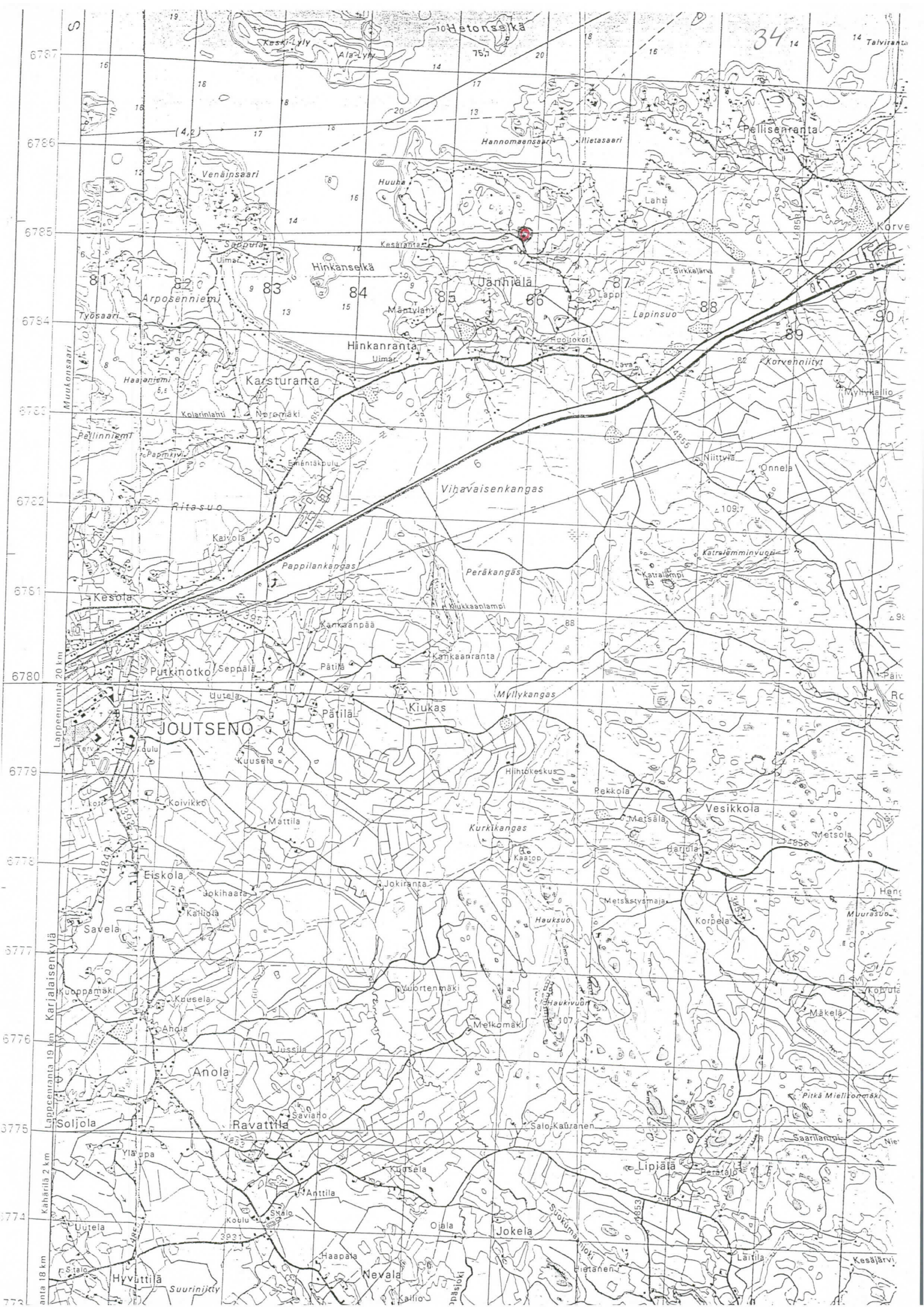
**Tarkastusaika ja tarkastajat:** 29.10.1999 Martti Koponen

### **Muuta:**

Kohteesta ilmoitti Olavi Veijalainen. Hänen mukaansa Jänhiälän peltoaukeiden pohjoispuolella olivat vuonna 1918 valkoisten asemat punaisten ollessa peltojen eteläpuolella.

### **Kirjallisuus:**







## KOHDEKORTTI

**Kunta:** JOUTSENO

**Alue:** Ravattila

**Kohteen nimi:** Hietalanharju

**Kohteen tyyppi:** taisteluhautaa, pesäkkeitä

**Ajoitus:** 1918/II maailmansota

**Peruskartta:** 4112 01 JOUTSENO

x = 6774 36-46

y = 4421 76-78

### **Kohteen sijainti ja ympäristö:**

Kohde sijaitsee noin 5,8 km eteläkaakkoon Joutsenon kirkosta, 600 m koilliseen Ravattilan koulusta olevan mäen itäreunalla.

### **Kohteen kuvaus:**

Mäen rinteeseen on kaivettu kaksi (konekivääri?)pesäkettä (koko 3x3x1,5 m), pesäkkeeseen (koko noin 5x2x1,5 m) päättyvä 10 m pituinen taisteluhaudan pätkä, 20 m taisteluhautaa (mahdollisesti päättynyt pesäkkeeseen, josta nykyisin erottuvat vain reunavallit), 25 m taisteluhautaa ja yksittäinen potero. Päätorjuntasuunta on itä-kaakko.

### **Valokuvat:**

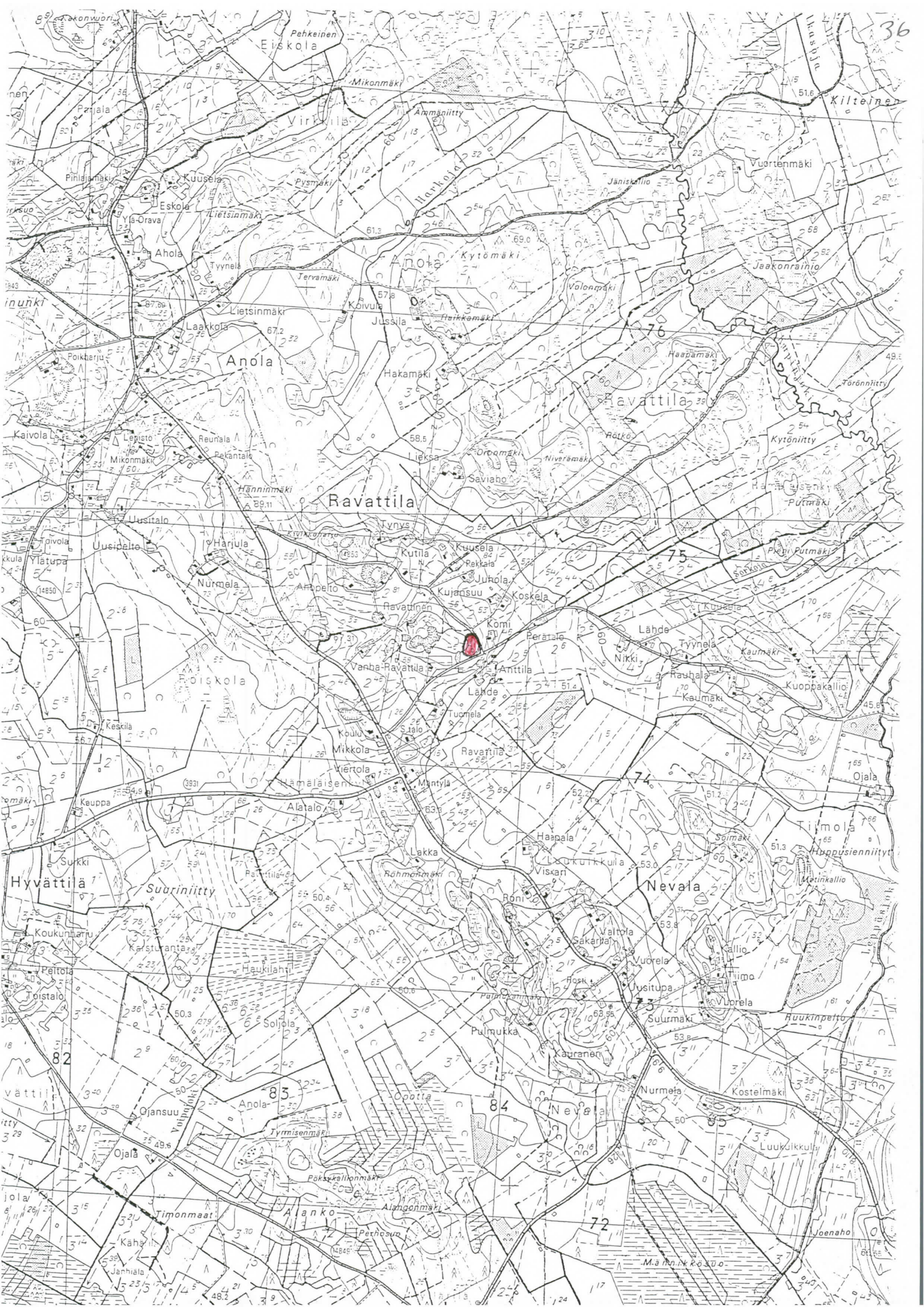
**Tarkastusaika ja tarkastajat:** M. Koponen ja Hannu Poutiainen 15.10.1999

### **Muuta:**

Paikka tunnetaan Liesharjuna. Kirjallisuudessa mainittu vuoden 1918 taistelupaikka Hietalanharju tarkoittanee samaa paikkaa, sillä Hietalan talo on karttaan merkitystä Ravattisen talosta itään oleva talo. Säilyneet kaivannot lienevät kuitenkin viime sotien aikaisia.

### **Kirjallisuus:**







## KOHDEKORTTI

**Kunta:** JOUTSENO

**Alue:** Ravattila

**Kohteen nimi:** Rötkönsuo

**Kohteen tyyppi:** taisteluhautaa, teltansuoja

**Ajoitus:** II maailmansota

**Peruskartta:** 4112 01 JOUTSENO

x = 6775 08

y = 4422 55

### **Kohteen sijainti ja ympäristö:**

Kohde sijaitsee noin 5,4 km kaakkoon Joutsenon kirkosta, Ravattilasta Melkomäkeen vievän tien kaakkoispuolella olevassa metsäsaarekkeessa.

### **Kohteen kuvaus:**

Metsäsaarekkeessa on kaivettu teltansuoja (koko noin 6x6x1 m), siitä koilliseen pari epäselvää poteroa ja kaakkoon noin 15 m matalaa taisteluhautaa, jossa myös ampumasyvennyksiä. Torjuntasuunta on koillinen-itäkaakko.

### **Valokuvat:**

**Tarkastusaika ja tarkastajat:** M. Koponen ja H. Poutiainen 15.10.1999

### **Muuta:**

Kohde löytyi Kujansuun talon isännän vihjeen perusteella.

### **Kirjallisuus:**





Ravattila

Anola

Nevala

Hyvättiä

Subrinniitty

Nevala

Alanko

Alanko

Nevala

Luukalkkula



## KOHDEKORTTI

**Kunta:** JOUTSENO

**Alue:** Leppälä

**Kohteen nimi:** Leppäsmäki

**Kohteen tyyppi:** erilaisia suojakuoppia

**Ajoitus:** 1918(?), II maailmansota

**Peruskartta:** 4112 01 JOUTSENO

x = 6771 92-6772 36

y = 4423 68-4423 88

### **Kohteen sijainti ja ympäristö:**

Kohde sijaitsee noin 8,5 km eteläkaakkoon Joutsenon kirkosta, Joutsenosta Penttilään vievän maantien 393 koillispuolella maantien vieressä olevan korkean Leppäsmäen länsi- ja etelärinteissä.

### **Kohteen kuvaus:**

Leppäsmäen alarinteeseen on jatkosodan aikana kaivettu kymmeniä suojapoteroita, noin 4 x 4 m kokoisia teltojen suojakuoppia ja ilmeisesti hevosten suojia. Kyseessä on viime sotien aikainen majoitusalue.

Leppäsmäen ylärinteessä ja mäen päällä jyrkähkön rinteiden reunalla mäen länsi- ja lounaisrinteissä on muutamia poteroita, jotka torjuntasuunnan (lounas-länsi) ja mataluuden (noin 0,5 m) perusteella saattavat olla punaisten vuonna 1918 kaivamia.

**Valokuvat:** dia 901:20

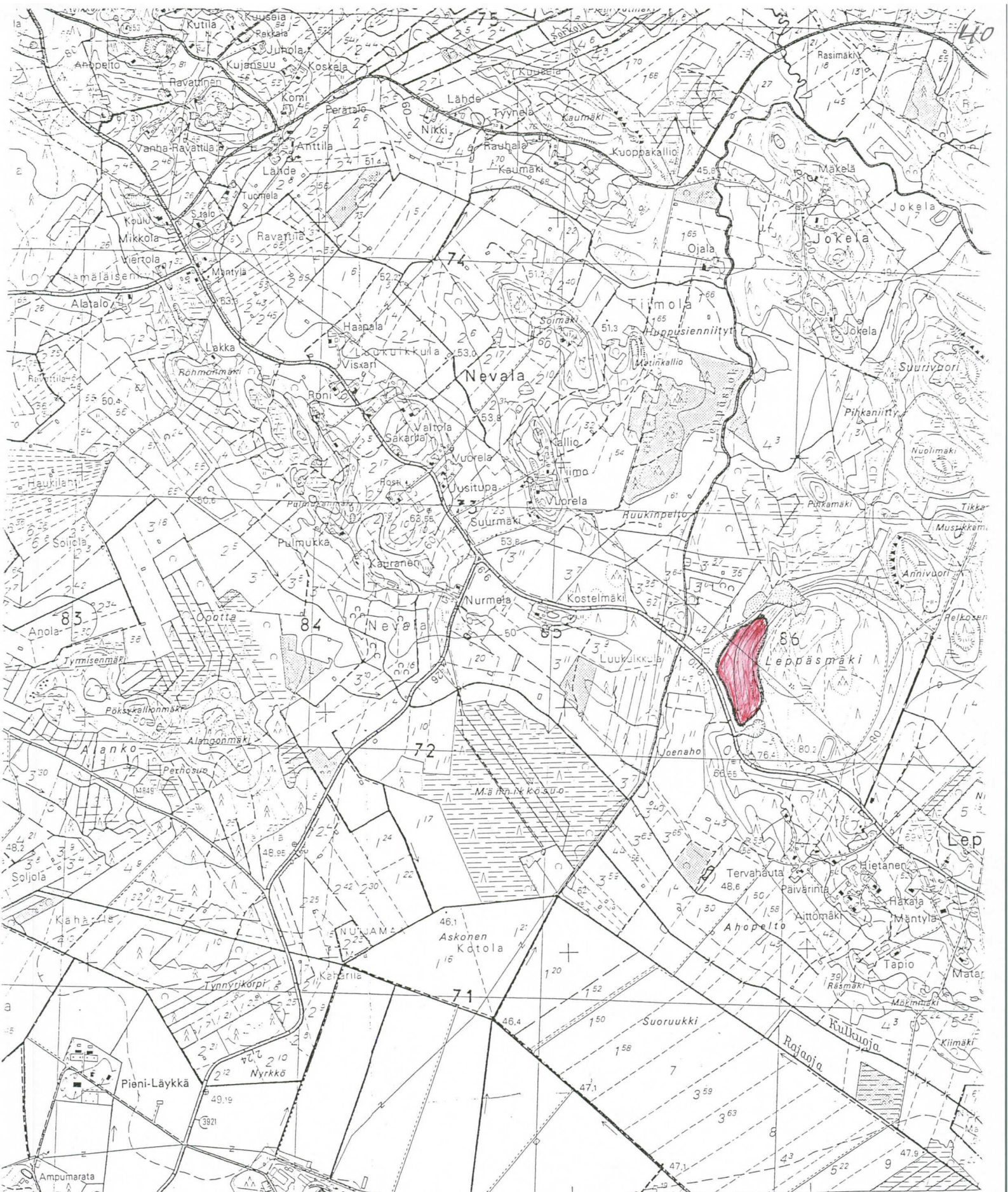
**Tarkastusaika ja tarkastajat:** 13.10.1999 ja 15.10.1999 Martti Koponen ja Hannu Poutiainen

**Muuta:**

### **Kirjallisuus:**

Vuori, Pertti 1992: Kansalaisista Joutsenossa. – Tulentallojain tarinoita VIII. Joutsenon kotiseutuyhdistyksen julkaisu n:o 8. Lappeenranta.

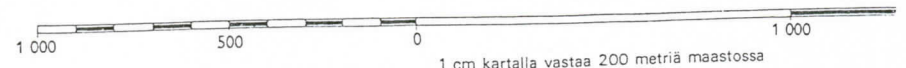




ari Nuijamaalle Konnunsuon keskusvankila Nok = + 21' 4421 4422 4423 Nok = - 23' - 05" 28° 35' Höytiönsuo 4424 Valtionmaa

55 83 Karttarunkona ilmakuvakartta 1:10 000 vuolta 1963 ja osittain käyöjen pohjakartta 1:2000 Alueella magneettisia häiriöitä 55 84 55 85 4111 03 55 86 Korkeudet metreinä merenpinnan

1:20000





**Kunta:** JOUTSENO

**Alue:**

**Kohteen nimi:** Ukonmäki

**Kohteen tyyppi:** taisteluhautaa

**Ajoitus:** 1918

**Peruskartta:** 3134 11 KATTELUSSAARI

**x =** 6782 03-11

**y =** 3580 18-42

**Kohteen sijainti ja ympäristö:**

Joutsenon kirkosta noin 2,8 km pohjoisluoteeseen, Pöyhiänniemen tien molemmin puolin, puolisen kilometriä Joutsenon opistosta pohjoiseen, venesataman eteläpuolella olevalla Ukonmäellä.

**Kohteen kuvaus:**

Pöyhiänniementien itäpuolella mäen reunalla matalaa (noin 0,5 m) ja kapeaa (noin 0,5 m) kaivantoa yhteensä noin 220 metriä. Torjuntasuunta pohjoiseen.

- 1) Läntisin noin 140 m kaivanto alkaa vanhan tieuran vierestä noin 30 m nykyisestä Höypiänniementiestä itään ja päättyy kivenlohkareeseen. Kaivannon etuseinämässä on muutamia ampumasyvennyksiä.
  - 2) Kaivannon pohjoispuolella alempana rinteessä on kolme erillistä poteroa, kooltaan noin 2 x 1 x 0,5 m.
  - 3) em. kaivannosta 6 m itään kiveen päättyvä 10 pituinen kaivanto, jonka etuseinämässä yksi ampumasyvennys
  - 4) em. kaivannosta 12 m itään kahdessa osassa 12 m kaivantoa
  - 5) em. kaivannosta 13 m itään pesäke, torjuntasuunta koilliseen (kuvattu lounaasta)
  - 6) pesäkkeestä 15 m itään kaivantoa 17 m (kuvattu kaakosta) ja kivenlohkareen itäpuolella 10 kaivantoa jonka molemmissa päissä ja keskellä ampumasyvennys (kuvattu lounaasta)
  - 7) em. kaivannon itäpäästä noin 20 m koilliseen kahdessa osassa 30 m kaivantoa
- Pöyhiänniementien länsipuolella samanlaista matalaa taisteluhautaa kuin tien itäpuolellakin. Osa kaivannosta on tuhoutunut Pöyhiänniementietä rakennettaessa; alun perin kaivannot ovat olleet molemmin puolin vanhaa tieura, joka yhä näkyy nykyisen tien itäpuolella.

**Valokuvat:** diat 901:5-6

**Tarkastusaika ja tarkastajat:** 13.10.1999 Martti Koponen ja Hannu Poutiainen

**Muuta:**

Kyseessä on punaisten asema keväältä 1918.

**Kirjallisuus:**





Nak = - 21°

Lappeenrantaan Imatralle 3578

Ahvenlampi 3579

3580

Lappeenrantaan **JOUTSENO** 28° 30' -06 m 00 s

3578

3579

3580

Täydennyskarttoitus 1:10 000 v. 1980 Ilmakuvaus 1979

MAANMITTAUSHALLITUKSEN KARTTAPAINO, HELSINKI 1983



## KOHDEKORTTI

**Kunta:** LAPPEENRANTA

**Alue:** Kontu

**Kohteen nimi:** Konnunkangas

**Kohteen tyyppi:** taisteluhautaa

**Ajoitus:** II maailmansota

**Peruskartta:** 4111 03 NUIJAMAA

x = noin 6765 30-40

y = noin 4428 40-80

**Kohteen sijainti ja ympäristö:**

Kohde sijaitsee Kontusta Marttilaan vievän maantien molemmin puolin Konnunkankaalla.

**Kohteen kuvaus:**

II maailmansodan aikaisia kaivettuja juoksuhautoja Konnunkankaalla.

**Valokuvat:**

**Tarkastusaika ja tarkastajat:** 14.10.1999 Matti Koponen ja Hannu Poutiainen

**Muuta:**

Kohdetta ei pimeyden tulon takia voitu tarkemmin inventoida eikä kuvata. Iltakävelyllä ollut paikallinen isäntä kertoi, että juoksuhaudat ulottuvat Sipilän talon pohjoispuoliselta harjanteelta Kontu-Marttila tien itäpuolella olevalle hiekkakuopalle.

**Kirjallisuus:**







## KOHDEKORTTI

**Kunta:** LAPPEENRANTA

**Alue:** Rutola

**Kohteen nimi:** Telataipale

**Kohteen tyyppi:** pesäkkeitä?

**Ajoitus:** 1918?

**Peruskartta:** 3134 04 RUTOLA

x = valli 6770 98                      pesäkkeet 6770 90

y =        3555 92                              6770 96

### **Kohteen sijainti ja ympäristö:**

Kohde sijaitsee noin 9 km länsilounaaseen Lappeenrannan linnoituksesta, Rovonlahden ja Myllylammen yhdistävän Telataipaleen itärannalla, Lappeenrannasta Savitaipaleen kautta Mikkeliin vievän valtatie 13 koillispuolella olevassa kallioisessa kuusikossa.

### **Kohteen kuvaus:**

1. Vanha tielinjaus näkyy Telataipaleen rannassa. Valli sijaitsee noin 40 m vanhan sillan itäpuolella, kalliokumpareesta kymmenkunta metriä lounaaseen. Kaarevan maavallin etelä-pohjoinen suuntaisen osan pituus on noin 8,5 m ja itä-länsi suuntaisen osan noin 10 m (kahden metrin aukko lähellä kulmaa). Vallin korkeus on alle 0,5 m ja leveys noin metri. Valliin on kaivettu maata sekä vallin etu- että takapuolelta. Torjuntasuunta on länteen ja lounaaseen.

2. Vallin ja valtatie välissä, noin 30 m valtatiestä, on kolme kaivettua poteroa, joiden torjuntasuunta on vanhalle sillalle. Kahden pohjoisemman poteron koko on noin 1 x 0,5 x <0,5 m, eteläisimmän noin 2 x 1-1,5 x 0,5 m. Poteroissa on maavalli länsipuolella.

**Valokuvat:** diat 901:29-32

**Tarkastusaika ja tarkastajat:** 17.10.1999 Martti Koponen ja Hannu Poutiainen

### **Muuta:**

Kyseessä saattaisi olla esimerkiksi punaisten varmistus Savitaipaleen suuntaan keväältä 1918. Näyttäisi siltä, että joko varustukset on tehty maan ollessa roudassa tai kaivajille on tullut kallio vastaan.

### **Kirjallisuus:**





gynnjärvi  $28^{\circ} 00'$  Lappeenrannan-  
 $-08' 00''$  Kouvolan tielle 3555 Kärjenlampi  
 Nak = -15 3556 Lappeenrannan  
 keskustaari 3557

3554 3133 06 3555 3556 3557  
 etudet metreinä merenpinnasta N 60 -järjestelmän mukaan. Merenkulkuun liittyvät merkinnät ovat A-järjestelmässä ja vastaavat ajankohtaa 4.10.1983.  
 Syyvystiedot perustuvat Saimaassa merenkulkuhallituksen mittauksiin 1911-12 ja muissa järvisä veshallituksen mittauksiin 197  
 Syyvystietojen lähtötaso Saimaassa 75.2 m ja muissa järvisä on käytetty karttaan merkittyä kyseisen vedenpinnankorkeutta

1:20000





**Kunta:** LAPPEENRANTA

**Alue:** Kontu

**Kohteen nimi:** Palomäki

**Kohteen tyyppi:** teltan suojakuoppa, poteroita

**Ajoitus:** II maailmansota

**Peruskartta:** 4111 03 NUIJAMAA

x = 6765 62

y = 4429 20

**Kohteen sijainti ja ympäristö:**

Kohde sijaitsee Kontun kylän Kukkosenmäen Palomäen länsirinteessä, noin 170 m kaakkoon Rinteen talosta rajavyöhykkeellä.

**Kohteen kuvaus:**

Palomäen juurelle mäen länsipuolelle on kaivettu teltan suojakuoppa ja useita poteroita sen yläpuoliseen rinteeseen.

**Valokuvat:**

**Tarkastusaika ja tarkastajat:** 14.10.1999 Martti Koponen ja Hannu Poutiainen

**Muuta:**

**Kirjallisuus:**





6766  
6765  
6765  
6764  
6764  
6764  
6763  
6763  
6762  
6762  
6761  
6761

60°  
58'



## KOHDEKORTTI

**Kunta:** LAPPEENRANTA

**Alue:** Kouvola

**Kohteen nimi:** Riitamäki

**Kohteen tyyppi:** ajoneuvosuoja, poteroita

**Ajoitus:** II maailmansota

**Peruskartta:** 4111 03 NUIJAMAA

x = 6767 25-27

y = 4423 63-72

**Kohteen sijainti ja ympäristö:**

Kohde sijaitsee noin 3 km kaakkoon Konnunsuon keskusvankilasta Marttilan ja Ruokolan välisen maantien no. 14837 pohjoispuolella aivan tien tuntumassa Riitamäen etelärinteessä.

**Kohteen kuvaus:**

Tien viereen noin 5 tiestä on kaivettu kooltaan 2x10x1 m ajoneuvosuoja. Tästä länteen on muutamia kaivettuja poteroita.

**Kohteen kunto:**

**Ehdotus jatkotoimiksi:**

**Valokuvat:**

**Tarkastusaika ja tarkastajat:** 15.10.1999 Martti Koponen ja Hannu Poutiainen

**Muuta:**

**Kirjallisuus:**







## KOHDEKORTTI

**Kunta:** LAPPEENRANTA

**Alue:** Marttila

**Kohteen nimi:** Kouvola

**Kohteen tyyppi:** telttojen suojakuoppia

**Ajoitus:** II maailmansota

**Peruskartta:** 4112 03 NUIJAMAA

x = 6767 06-10

y = 4424 56-58

### **Kohteen sijainti ja ympäristö:**

Kohde sijaitsee Konnunsuon keskusvankilasta noin 3,5 km kaakkoon, Marttilan ja Ruokolan välisen maantien 14837 pohjoispuolella mäenkumpareen länsireunalla, noin 350 m länteen em. maantien ja Kouvolaan etelään lähtevän tien risteyksestä.

### **Kohteen kuvaus:**

Hiekkamaahan on kaivettu neljä tyypillistä teltan suojakuoppaa, joiden suuaukot ovat etelään, itäkaakkoon ja kahdessa kuopassa länteen.

### **Valokuvat:**

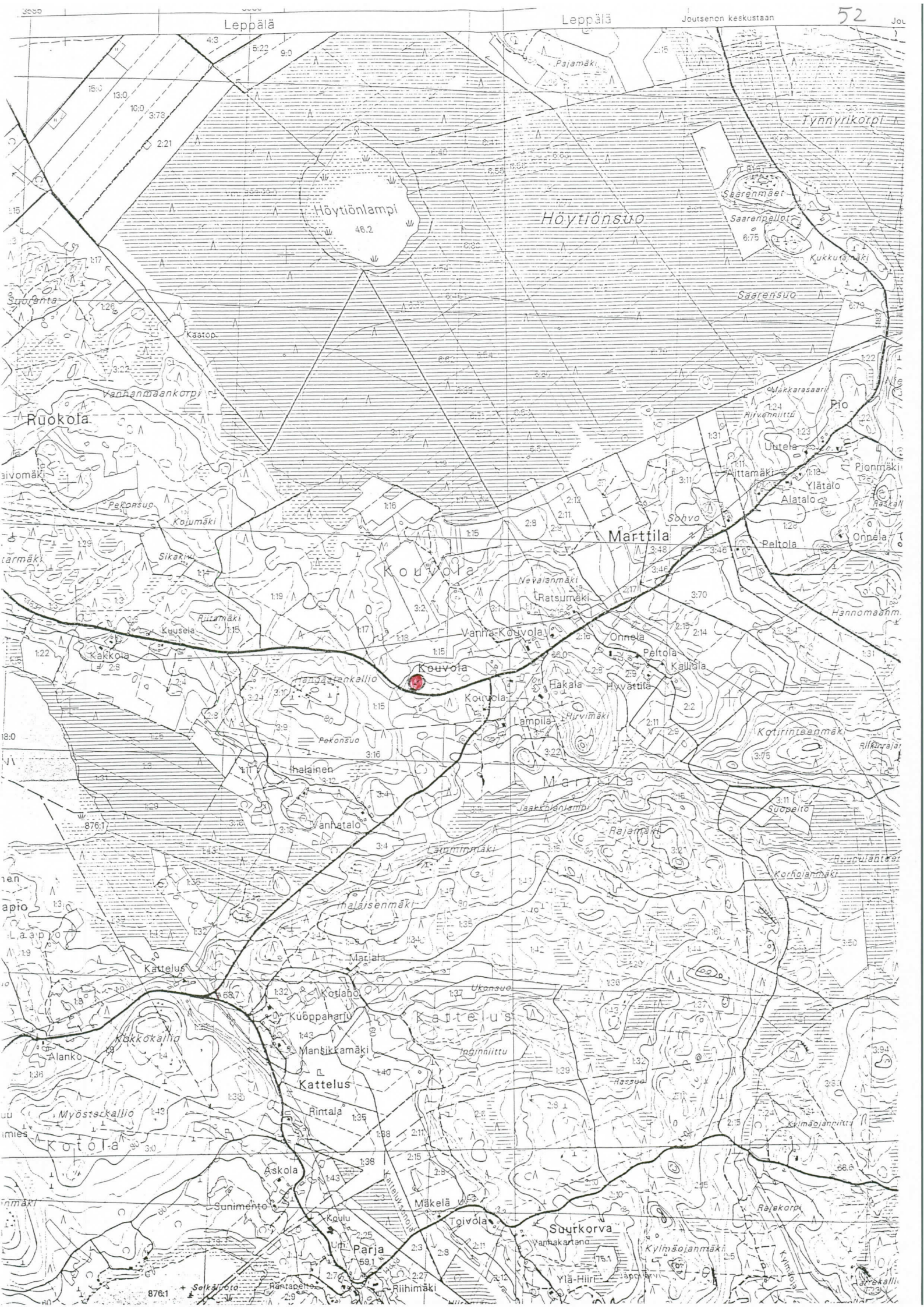
**Tarkastusaika ja tarkastajat:** 15.10.1999 Martti Koponen ja Hannu Poutiainen

### **Muuta:**

Kaivantoja on mahdollisesti myös maantien eteläpuolella.

### **Kirjallisuus:**







## KOHDEKORTTI

**Kunta:** PARIKKALA

**Alue:** Tyrjä

**Kohteen nimi:** Heinämäki-Kontiolampi

**Kohteen tyyppi:** taisteluhautaa, pesäke

**Ajoitus:** 1940

**Peruskartta:** 4123 09 TYRJÄ

x = 6827 24, y = 4481 38

x = 6826 84, y = 4481 52

x = 6826 60, y = 4481 71

x = 6826 34, y = 4481 36

### Kohteen sijainti ja ympäristö:

Varustukset sijaitsevat noin 8 km itäkoilliseen, Parikkalasta Kannaksen ja Tyrjän kautta Saarelle vievän maantien itäpuolella.

### Kohteen kuvaus:

1) Luode-kaakko suuntaisella harjanteella Heinämäen talosta kaakkoon suon ja Heinämäen tilan ulkorakennusten kohdalla noin 15 m suoraa juoksuhaudaa, jossa ainakin kolme ampumasyvennystä. Heinämäen talosta kaakkoon pellon ja suon välissä kiviseen harjanteeseen kaivettu kaksi matalaa ampumapaikkaa. Kuopat noin 5 m toisistaan. Noin 7 m edellisestä kaakkoon noin 6 m kaivantoa, jonka kummassakin päässä ampumapaikat. Torjuntasuunta pellolle lounaaseen ja länteen.

(x = 6827 24, y = 4481 38)

2) Suurensillanmäen talosta etelään tien eteläpuolella noin 40 m tiestä harjanteen päällä hakkuualueella kaivettua taisteluhautaa 14 m, jossa viisi ampumapaikkaa. Torjuntasuunta länteen.

(x = 6826 84, y = 4481 52)

3) Kontiolammen koillispuolella kukkulan päällä pyöreä halkaisijaltaan 6 m kuoppa, syvyys 2 m. Tarkoitus epäselvä (pesäke? pommikuoppa?). (x = 6826 60, y = 4481 71)

4) Mäntyä kasvavalla heinikkoisella hiekkakankaalla Kontiolamminmäen talosta 100 m luoteeseen, Kontiolammintiestä noin 50 m pesäke. Koko noin 1,5 x 1,5 x 0,5 m, kulku takaa. Torjuntasuunta lounas-länsi. (x = 6826 34, y = 4481 36)

### Valokuvat:

**Tarkastusaika ja tarkastajat:** 11.10.1999 Hannu Poutiainen ja Martti Koponen

**Muuta:** Saviahon tilan isäntä kertoi, että talvisodan jälkeen uuden rajan kulku oli jäänyt venäläisille epäselväksi, joten he etenivät Tyrjän-Joensuun tien tasalle mm. estäen liikenteen tiellä. Hänen mukaansa kaivannot ovat venäläisten varustuksia, mitä tuke myös niiden torjuntasuunta. Heinämäen isännän mukaan venäläisiä oli majoittunut Heinämäen taloon.

### Kirjallisuus:



6840

6841

6842

6843

Nak = + 5

-01 m 20s  
29° 40'

Joensuu

4483

PARIKKALA

Simpejärvi

6 830

6 829

6 828

6 827

61° 32' 30"

6 825



S N



## KOHDEKORTTI

**Kunta:** PARIKKALA

**Alue:** Tyrjä

**Kohteen nimi:** Viluvaara

**Kohteen tyyppi:** pesäke

**Ajoitus:** II maailmansota

**Peruskartta:** 4123 09 TYRJÄ

**x =** 6828 40

**y =** 4482 93

### **Kohteen sijainti ja ympäristö:**

Kohde sijaitsee Parikkalan kirkosta 10 km itäkoilliseen, Parikkalasta Tyrjän kautta Saarelle vievän maantien 401 itäpuolella, entisestä rajavartioasemasta 250 m koilliseen, Joensuunjoen eteläpuolella olevan Viluvaaran päällä mäen luoteiskulmassa.

### **Kohteen kuvaus:**

Viluvaaran päälle on kaivettu taistelijaparin pesäke ja siihen kaakosta johtava noin 4 m pituinen kaivanto, kaivannon syvyys noin 0,7 m. Torjuntasuunta luoteeseen pellolle ja maantielle.

### **Valokuvat:**

**Tarkastusaika ja tarkastajat:** 11.10.1999 Martti Koponen ja Hannu Poutiainen

**Muuta:** Saviahan tilan isäntä kertoi, että kyseessä on venäläisten välirauhan aikainen vartiopaikka. Rajan kulku oli aselevon astuttua voimaan jäänyt venäläisille epäselväksi ja he olivat edenneet nykyisen maantien tuntumaan sen itäpuolelle.

Pienellä kumpareella rajavartioaseman lounaispuolella on vallien ympäröimä, risuilla täytetty, 1x2x1 m kokoinen kuoppa, joka saattaa olla kellarikin.

### **Kirjallisuus:**





Simpelejärvi

61  
32  
30'

S N

4480 PARIKKALA 4481 Nak = +5° -01 m 20° 29° 40' Joensuu Saarelle Kipurunmäki

Joensuu Kaukola Tivlä Rasvaniemi Tyrjä 1-9 30-33,44 68,8 (68,56-69,59)

710-29,34-43 Suolahiti Joenniemi Palomäki Hernevaara Laplavaara Piipanta Toivola

Hämeenlahti Suolahiti Hämeenlahti Saviaho Joensuu Pekkola Kivikkoaho Osmola

Paksuniemi Paksuniemi Nurmela Laareksenniemi Joensuujoki Kurkkaliio

Kuoreapajanniemi Suurmäki Pulkkiia Koivula Laureksenniemi Kakkomäki Niemela

Kuoreapajarlahti Heinämäki Konnelampi Matarmäki Keikkanen Harjula

Vantaniemi Vartiolahti Suurensillanmäki Suurensillanmäki Tikkinen Matarmäki Myllyvaara

Vartiolahti Hyypiälento Kontiolampi Repolouhi Piitsoro

Hyypiänvuori Kontiolammimäki Kontiomäki Suursuo

Lehtovaara Viljala Kontiolammimäki Kontiomäki Suursuo

Koivulehto Hyypiä Suursuo Varpavaara Syrjäselkä Majakkamäki

6829

6828

6827

6825

6825

6825

6825

6825

6825

6825

6825

6825

6825

6825

6825

6825

6825

6825

6825

6825

6825

6825

6825

6825



## KOHDEKORTTI

**Kunta:** PARIKKALA

**Alue:** Vierevienharju

**Kohteen nimi:** Hautausmaa

**Kohteen tyyppi:** pesäke ja panssarieste

**Ajoitus:** II maailmansota

**Peruskartta:** 4123 06 PARIKKALA

1) x = 6825 20      2) x = 6825 10-15

y = 4474 35-40      y = 4474 25-30

koordinaatit on mitattu 1:50 000 peruskartan pienennöksestä

### Kohteen sijainti ja ympäristö:

Kohde sijaitsee noin 1,5 km kaakkoon Parikkalan luterilaisesta kirkosta, valtatie 6 ja sille kirkolta Vierevienharjun kautta kulkevan maantien pohjoispuolella olevan hautausmaan välissä, noin 500 m pohjoisluoteeseen Karjalan Lomahovista.

### Kohteen kuvaus:

1. Pesäke ja rinneleikkaus:

Itään ja koilliseen viettävään mäntyrinteeseen on kaivettu noin koillinen-lounas suuntainen panssarivaunutorjuntaan tarkoitettu rinneleikkaus sekä pesäke.

Poikittain rinnettä kulkeva leikkaus kääntyy lounaispäässään suorakulmaisesti kaakkoon. Leikkausta on korotettu lapioimalla maata sekä leikkauksen etu- että takapuolelta valliksi leikkauksen päälle. Leikkauksen kokonaispituus on noin 75 m. Leikkauksen alarinteessä oleva osa lienee tuhoutunut rakennettaessa valtatie 6 ja sen länsipuolella kulkevaa kevyen liikenteen väylää.

Pesäke sijaitsee noin 10 m rinneleikkauksen luoteispuolella, torjuntasuuntaan (kaakko) nähden leikkauksen takana. Tuliaseman ja siihen johtavan lyhyen yhdyshaudan pituus on noin 15 m, kaivannon syvyys on noin 0,5-0,7 m.

2. Rinneleikkaus:

Toinen rinneleikkaus sijaitsee Parikkalan kirkon ja valtatie 6 välisen maantien eteläpuolella hautausmaan kaakkoiskulmasta tien yli lounaaseen. Leikkauksen pituus on noin 50 m ja sen suunta koillinen-lounas.

Alunperin leikkaus lienee katkaissut Arkusjärven ja Kasurin välisen kannaksen, mutta valtatie ja radan rakentaminen ovat ilmeisesti tuhonneet osan leikkauksesta.



**Valokuvat:**

**Tarkastusaika ja tarkastajat:** 18.10.1999 Martti Koponen ja Hannu Poutiainen

**Muuta:**

Kaivannot on merkitty myös 1:15 000 suunnistuskarttaan 85 01 14 LIKOLAMPI, 1985.  
Lyhyt pätkä kaivettua taisteluhautaa säilynyt myös muun muassa pohjoiseen rautatien ylittävästä valtatie 6 sillasta, radan ja Tetriharjuntien välissä valtatie itäpuolella.

**Kirjallisuus:**



29°30'

29°35'

3630 -8° 36' 3631 3632 3633 +7° 37' 3634 3635 3636 3637 -8° 38' 3638 3639 44 60

Savonlinna 51 km Joensuu 102 km

Simplex





## KOHDEKORTTI

**Kunta:** RAUTJÄRVI

**Alue:** Hyypiänvuori

**Kohteen nimi:** Linnavuori

**Kohteen tyyppi:** linnavuori (?)

**Ajoitus:**

**Peruskartta:** 4112 09 IMMALA

x = 6794 38-52

y = 4449 54-64

### **Kohteen sijainti ja ympäristö:**

Kohde sijaitsee noin 12 km itäkaakkoon Ruokolahden kirkosta. Topografian perusteella potentiaalisin paikka linnavuorelle olisi peruskartan (1983) *Linnavuori*-sanasta kaakkoon oleva jyrkkäseinämäinen mäki, jolla kävimme. Myös yllä mainitut koordinaatit ovat tämän mäen.

### **Kohteen kuvaus:**

Mäki lienee saanut nimensä muotonsa ja jyrkkien seinämiensä takia. Vain kaakkoisrinnettä pääsee helposti ylös. Mäellä ei ole merkkejä ihmisen tekemistä varustuksista. Hyvä näkyvyys kaakkoon, etelään, lounaaseen, länteen ja luoteeseen. Ilmeisesti näköyhteys Lassilan Linnavuorelle, joka sijaitsee noin 4,5 km etelälounaaseen.

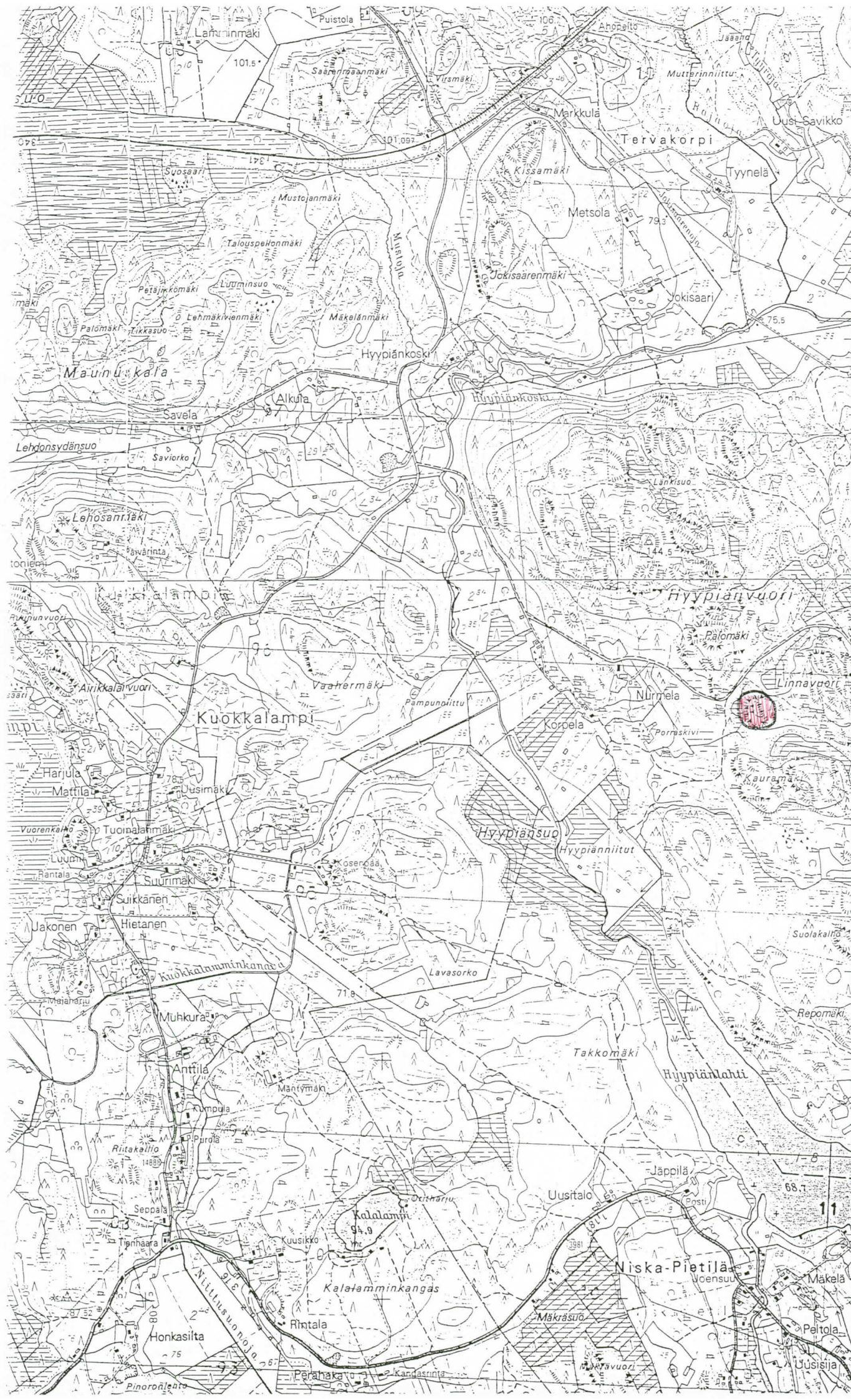
**Valokuvat:** diat 901:46-47

**Tarkastusaika ja tarkastajat:** 18.10.1999 Martti Koponen ja Hannu Poutiainen

**Muuta:**

**Kirjallisuus:**





Partila  
 6 797  
 Partila  
 6 795  
 Korpjärvi RAUTAJÄRVI  
 6 794  
 61°  
 15'  
 6 793  
 Purujärvi  
 6 792

61  
 6 797  
 6 795  
 4112 12+411403  
 6 795  
 6 794  
 61°  
 15'  
 6 793  
 6 792  
 6 792



## KOHDEKORTTI

**Kunta:** RAUTJÄRVI

**Alue:** Matinmäki

**Kohteen nimi:** Rintala

**Kohteen tyyppi:** krh:n tuliasema

**Ajoitus:** II maailmansota

**Peruskartta:** 4123 01 LAIKKO

x = 6801 94

y = 4460 87

koordinaatit on mitattu 1:50 000 peruskartan pienennöksestä

**Kohteen sijainti ja ympäristö:**

Kohde sijaitsee noin 14 km etelälounaaseen Simpeleen kirkosta, Miетtilän ja Pajarinkylän välisen maantien kaakkoispuolella, Rintalan talosta koillisen mäntyä kasvavalla hiekkankaalla.

**Kohteen kuvaus:**

Kooltaan noin 3,5x3,5x1,5 m kokoisia kranaatinheittimien tuliasemia, kaivettu hiekkamaahan. Tuliasemien tuntumassa teltan suojakuoppa, halkaisija noin 4 m. Muita pienempiä kuoppia mm. ammuksia varten.

**Kohteen kunto:**

**Ehdotus jatkotoimiksi:**

**Valokuvat:**

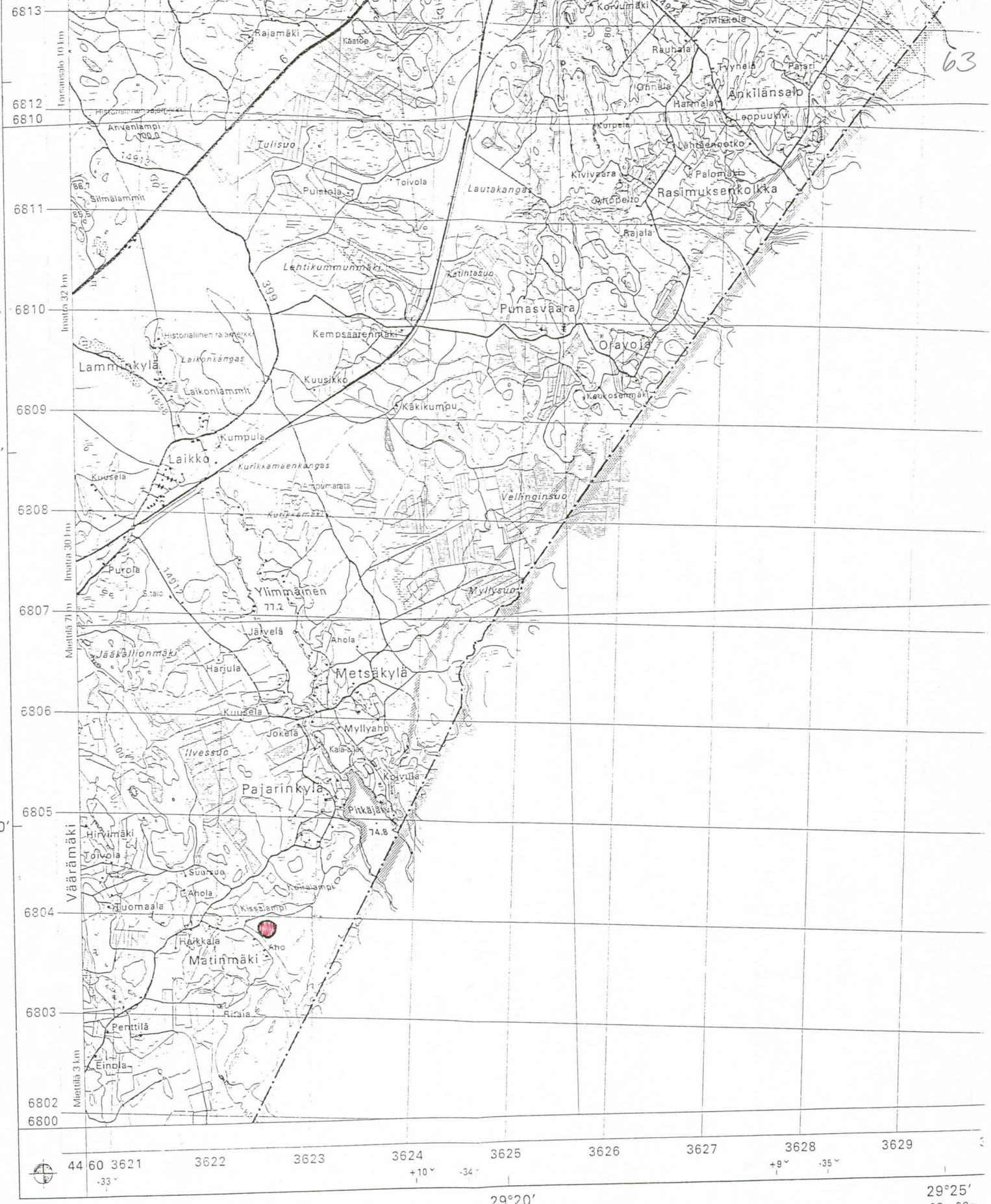
**Tarkastusaika ja tarkastajat:** 16.10.1999 Martti Koponen ja Hannu Poutiainen

**Muuta:**

**Kirjallisuus:**



63



Painopaikka: Topografikunta 1994  
 Tryckt av: Topografkären 1994

Maastotiedot vuosilta 1992-93  
 Terrängsdata från år 1992-93  
 Aineisto saatavana myös numeerisena.  
 Data finns tillgängliga även i digital form.  
 Jälgjntäminen ilman lupaa kielletty.  
 Kopiering utan tillstånd förbjuden.

29°20'  
 -02m40s

29°25'  
 -02m20s



## KOHDEKORTTI

**Kunta:** RAUTJÄRVI

**Alue:** Pajarinkylä

**Kohteen nimi:** Ahola

**Kohteen tyyppi:** tykkiasema

**Ajoitus:** II maailmansota

**Peruskartta:** 4123 01 LAIKKO

x = 6802 40-52

y = 4460 93-96

koordinaatit on mitattu 1:50 000 peruskartan pienennöksestä

### **Kohteen sijainti ja ympäristö:**

Kohde sijaitsee noin 14 km etelälounaaseen Simpeleen kirkosta, Miettälän ja Pajarinkylän välisen maantien luoteispuolella, Aholan ja Suursuon talojen peltoaukeiden länsipuolella, mäen pohjoispuolella kylätien ja mäne välisessä.

### **Kohteen kuvaus:**

Neljän tykin tuliasema, kaivettu hiekkamaahan. Runsaasti muita pienempiä kuoppia mm. ammuksia varten.

### **Kohteen kunto:**

### **Ehdotus jatkotoimiksi:**

### **Valokuvat:**

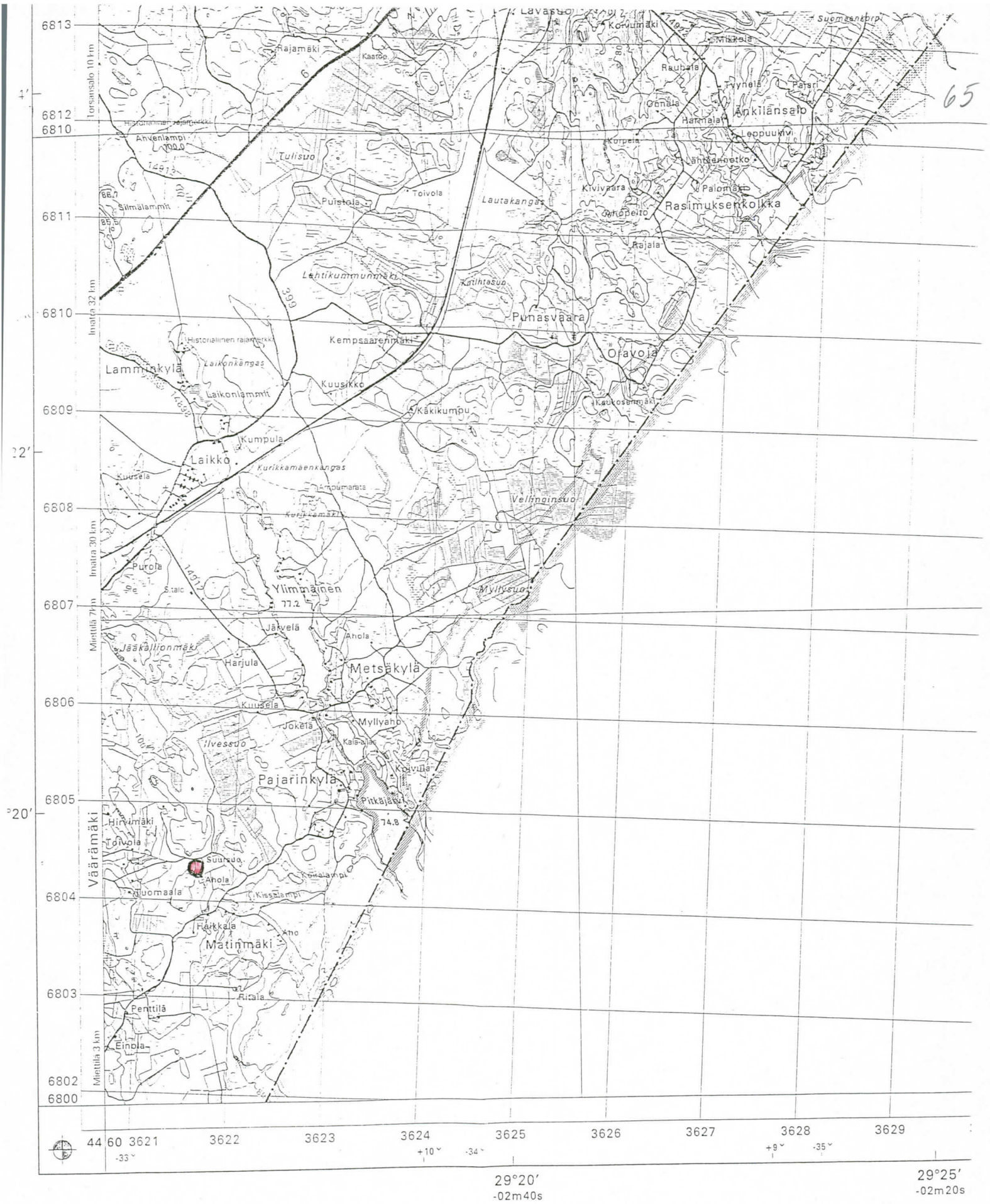
**Tarkastusaika ja tarkastajat:** 16.10.1999 Martti Koponen ja Hannu Poutiainen

### **Muuta:**

### **Kirjallisuus:**

Vastaavanlainen tuliasema on kuvattu Reino Arimon kirjassa ”Suomen linnoittamisen historia 1918-1944”.





Painopaikka: Topografikunta 1994  
Tryckt av: Topografikåren 1994

Maastotiedot vuosilta 1992-93  
Terrängsdata från år 1992-93  
Aineisto saatavana myös numeerisena.  
Data finns tillgängliga även i digital form.  
Jälgentäminen ilman lupaa kielletty.  
Kopiering utan tillstånd förbjuden.



**KOHDEKORTTI****Kunta:** RAUTJÄRVI**Alue:** Revonranta**Kohteen nimi:** Rötömäki**Kohteen tyyppi:** kranaatinheittimen tuliasema**Ajoitus:** II maailmansota**Peruskartta:** 4123 02 SIMPELE

x = 6817 10-15

y = 4466 80-85

koordinaatit on mitattu 1:50 000 peruskartan pienennöksestä

KERTOMUKSEN KARTTA -  
LITTE PUUTTU - MARTTI  
KOPONEN TOIMITTANUT  
ERILISEN KARTAN 7.12.2011  
KS. S. 66'2 ja 66'3. /HRA

**Kohteen sijainti ja ympäristö:**

Kohde sijaitsee noin 2,2 km pohjoisluoteeseen Simpeleen kirkosta, Simpelejärven Saviniemenselän länsirannalla olevan Rötömäen länsipuolellatien ja tien eteläpuolella olevan pienen pellon välisessä metsäsaarekkeessa.

**Kohteen kuvaus:**

Kolme kooltaan noin 3,5x3,5 m kokoista, 1-1,5 m syvyistä kranaatinheittimien tuliasemaa, kaivettu hiekkamaahan. Tuliasemien tuntumassa ainakin 24 pienempää kuoppaa (mm. ammuksia varten). Pääampumasuunta kaakkoon kohti Kivijärvensalmea.

**Kohteen kunto:****Ehdotus jatkotoimiksi:****Valokuvat:****Tarkastusaika ja tarkastajat:** 16.10.1999 Martti Koponen ja Hannu Poutiainen**Muuta:****Kirjallisuus:**



MAANMITTAUSLAITOS - KARTTAPAIKKA

Karttatuloste



Keskipisteen koordinaatit: N 6816434, E 626553 (ETRS-TM35FIN -tasokoordinaatit)



## MAANMITTAUSLAITOS - KARTTAPAIKKA

## Karttatuloste



Keskipisteen koordinaatit: N 6816434, E 626553 (ETRS-TM35FIN -tasokoordinaatit)



## KOHDEKORTTI

**Kunta:** RAUTJÄRVI

**Alue:** Änkilä

**Kohteen nimi:** Valmanmäki

**Kohteen tyyppi:** pesäkkeitä?

**Ajoitus:** II maailmansota?

**Peruskartta:** 4123 SIMPELE

x = 6813 15

y = 4465 15-20

koordinaatit on mitattu 1:50 000 peruskartan pienennöksestä

### **Kohteen sijainti ja ympäristö:**

Kohde sijaitsee noin 3 km lounaaseen Simpeleen kirkosta, Uudensillankosken eteläpuolella olevalla korkealla hiekkamäellä.

### **Kohteen kuvaus:**

Mäen reunalla noin 60 m päässä toisistaan on kaksi sisämitoiltaan noin 3,5 x 3,5 x 1-1,5 m kuoppaa, lounainen kuoppa hakkuuaukean reunassa, koillisempi tiheähkössä kuusikossa. Kuoppien ympärillä on maavalli kuitenkin niin, että kuoppaan on kulkuaukko yhdeltä suunnalta. Kyseessä saattaisivat olla esimerkiksi viime sotien aikaiset kevyiden ilmatorjuntatykkien tai it-konekiväärien tuliasemat.

Mäen päällä lounaisen kuopan itäpuolella on ojamainen kaivanto. Sen leveys on noin 0,5 m ja syvyys noin 0,2 m. Kaivanto erottuu hyvin lounaisen kuopan itäpuolella, heikosti hakkuuaukealla kuopan etelä- ja lounaispuolella. Paikoin kaivanto ei erotu ollenkaan.

**Valokuvat:** diat 901:50-53

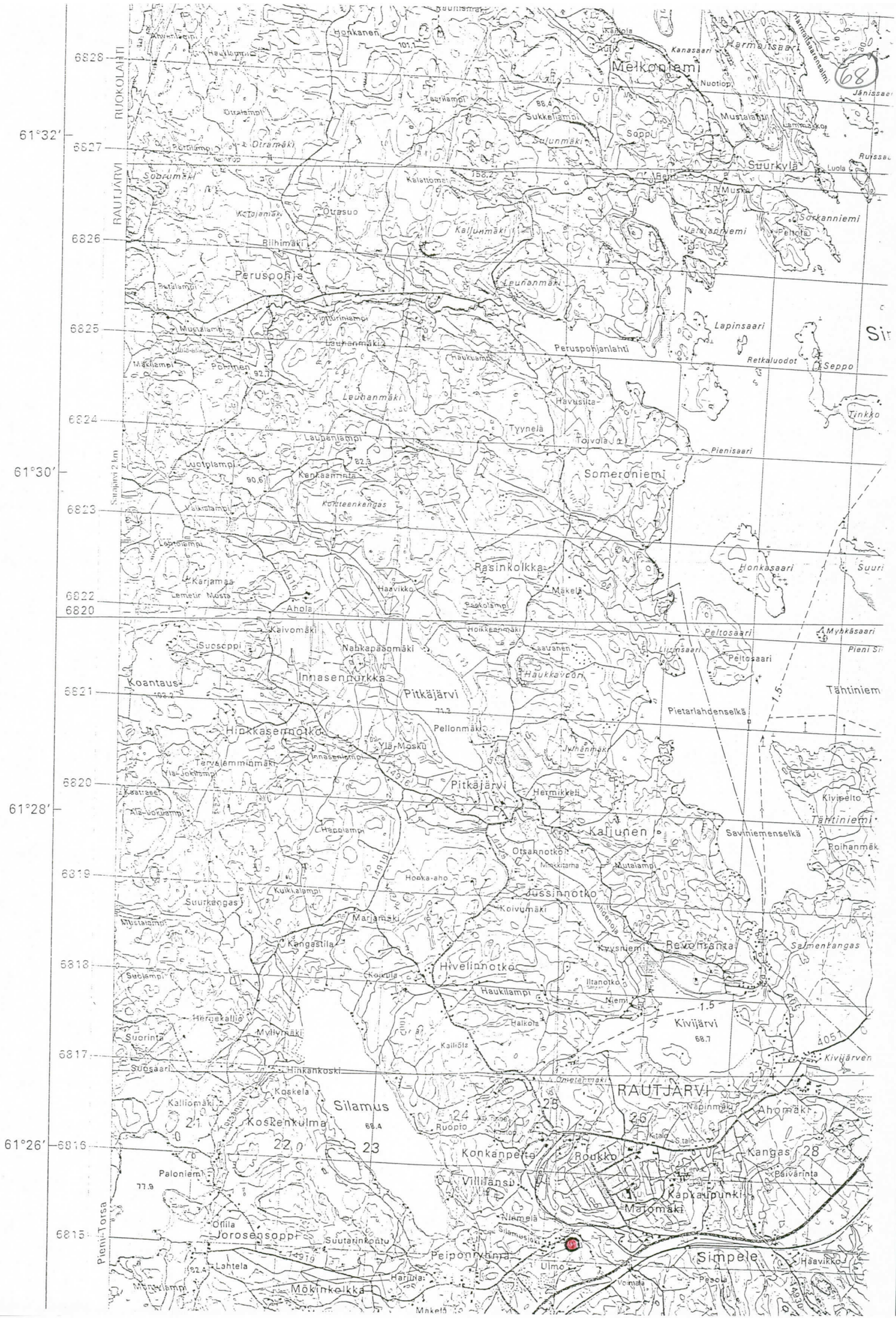
**Tarkastusaika ja tarkastajat:** 18.10.1999 Martti Koponen ja Hannu Poutiainen

### **Muuta:**

Ojamainen kaivanto on mainittu Etelä-Karjalan museon inventointikertomuksessa, jossa kerrotaan myös, että paikalta on löytynyt 7-7,5 cm halkaisijaltaan oleva rautakuula. Hyvällä mielikuvituksella voisi kaivannon kohdalle hahmotella hirsivarustuksen, jonka takana olisi ollut venäläisten tykistöä esimerkiksi 1700-luvulla.

**Kirjallisuus:**







**KOHDEKORTTI****Kunta:** PARIKKALA**Alue:** Huhmarinen**Kohteen nimi:** Linnanmäki**Kohteen tyyppi:** mahdollinen vartiopaikka**Ajoitus:** historiallinen aika?**Peruskartta:** 4123 06 PARIKKALA

x = 6829 08

y = 4475 95

**Kohteen sijainti ja ympäristö:**

Parikkalan kirkosta 4,2 km koilliseen valtatieltä 6 Huhmarisen kautta Kaukolaan vievän maantien pohjoispuolella, Pesämäen talosta 250 m koilliseen.

**Kohteen kuvaus:**

Jyrkkärinteinen kalliomuodostuma, jolla ei merkkejä kivivarustuksista. Hyvä näkyvyys itään, etelään ja lounaaseen. Paikka lienee saanut nimensä jyrkkien rinteidensä takia.

**Valokuvat:****Tarkastusaika ja tarkastajat:** 11.10.1999 Martti Koponen ja Hannu Poutiainen**Muuta:** Linnanmäestä noin 4,5 km itäkaakkoon sijaitsee Simpeleenjärven Vartialahden itärannalla Vartianiemi.**Kirjallisuus:**



Savonlinna 51 km Joensuu 132 km

Simpel





## KOHDEKORTTI

**Kunta:** RUOKOLAHTI

**Alue:** Lassila

**Kohteen nimi:** Linnavuori S

**Kohteen tyyppi:** teltan suoja, taistelu- ja yhdyshautaa

**Ajoitus:** II maailmansota

**Peruskartta:** 4112 09 IMMALA

**x =** 6790 06-12

**y =** 4447 95 – 4448 03

### **Kohteen sijainti ja ympäristö:**

Kohde sijaitsee noin 13 km kaakkoon Ruokolahden kirkosta, Immalasta Savisienkylälle vievän maantien no. 14880 eteläpuolella Linnavuoren kaakkoisreunassa, Laurikan talosta noin 200 m länteen.

### **Kohteen kuvaus:**

Laurikan talosta länteen sijaitsevalla mäen korkeimmalla kohdalla on taistelijaparin tuliasema. Torjunta- ja tähytys-suunta on itäkaakkoon ja etelään.

Tuliasemaan mutkittelee luoteesta rinnettä ylös matala (syvyys noin 0,5 m) muutaman kymmenen metrin pituinen yhdyshauta. Yhdyshaudan luoteispäästä viitisen metriä itään on kallioseinämän kupeessa korsun tai teltan suojakuoppa, kooltaan noin 3 x 4 x 1-1,5 m.

Em. tuliasemasta hieman kaakkoon jyrkän kallion reunalla, vanhan niityn pohjoispuolella on matalaa (<0,5 m), epäselvää kaivantoa jossa mahdollisesti kaksi pesäkettä. Torjuntasuunta itään.

Kyseessä lienee viime sotien aikainen vartiopaikka.

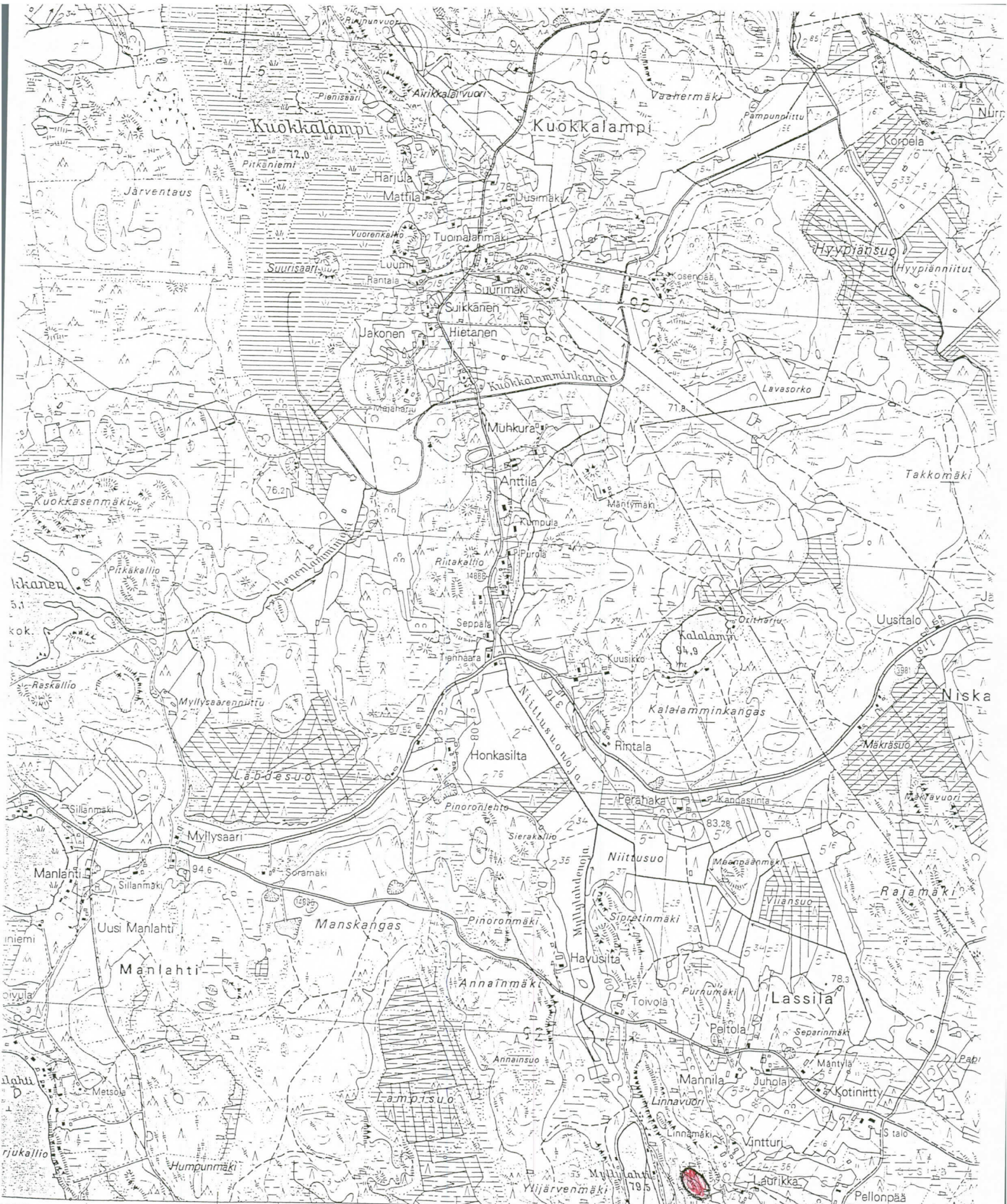
**Valokuvat:** diat 901:42-43

**Tarkastusaika ja tarkastajat:** 17.10.1999 Martti Koponen ja Hannu Poutiainen

**Muuta:**

**Kirjallisuus:**





Lassilaan	Humpunsalo	Latvajärvi	Manlahdelle
4446	29° 00'	4447	+ 14'
	-04 m 00 s	4448	

08  
 renpinnasta N 60-järjestelmän mukaan

36 08  
 Tiedennyskarttoitus 1:10 000 v. 1980. Ilmakuvaus 1979

36 10  
 MAANMITT:





## KOHDEKORTTI

**Kunta:** RUOKOLAHTI

**Alue:** Lassila

**Kohteen nimi:** Linnavuori

**Kohteen tyyppi:** linnavuori, luola, tarinapaikka

**Ajoitus:** historiallinen

**Peruskartta:** 4112 09 IMMALA

x = 6790 44

y = 4447 75

### **Kohteen sijainti ja ympäristö:**

Kohde sijaitsee noin 13 km kaakkoon Ruokolahden kirkosta, Immalasta Savisienkylään vievän maantien eteläpuolella Lassilassa, Latvajärven Myllylahdesta pohjoiskoilliseen olevan Linnavuoren länsiseinämässä.

### **Kohteen kuvaus:**

Linnavuoren pystysuorassa kallioseinämässä on kalliohalkeamaluola, johon on kaksi sisäänkäyntiä noin 3-5 m korkuudella. Luolan pituus on noin 15 m, keskellä luolaa on kivi tai kalliokieleke, jonka kohdalla pohjoisempana pohjoisluode-eteläkaakko -suuntainen luola tekee pienen mutkan muuttuen luode-kaakko -suuntaiseksi. Luolan leveys vaihtelee ollen noin 0,5-2 m. Luola on noin 1,5-2 m korkea, mutta yläosastaan ”sisäänpäin kaareva”.

Tarinan mukaan mäki on saanut nimensä luolasta, joka on ollut kyläläisten pakopaikka. Kerrotaan, että isovihan aikaan luolaan oli paennut 40 kyläläistä aseistettujen miesten vahtiessa suuaukkoja. Koska vihollinen ei ollut muuten saanut kyläläisiä hätyytettyä luolasta, he olivat yrittäneet sitä kaatamalla kiehuva vettä kalliorakosista luolaan, mutta vesi oli jäähtynyt matkalla.

**Valokuvat:** diat 901:37-41, 44-45

**Tarkastusaika ja tarkastajat:** 17.10.1999 Martti Koponen ja Hannu Poutiainen

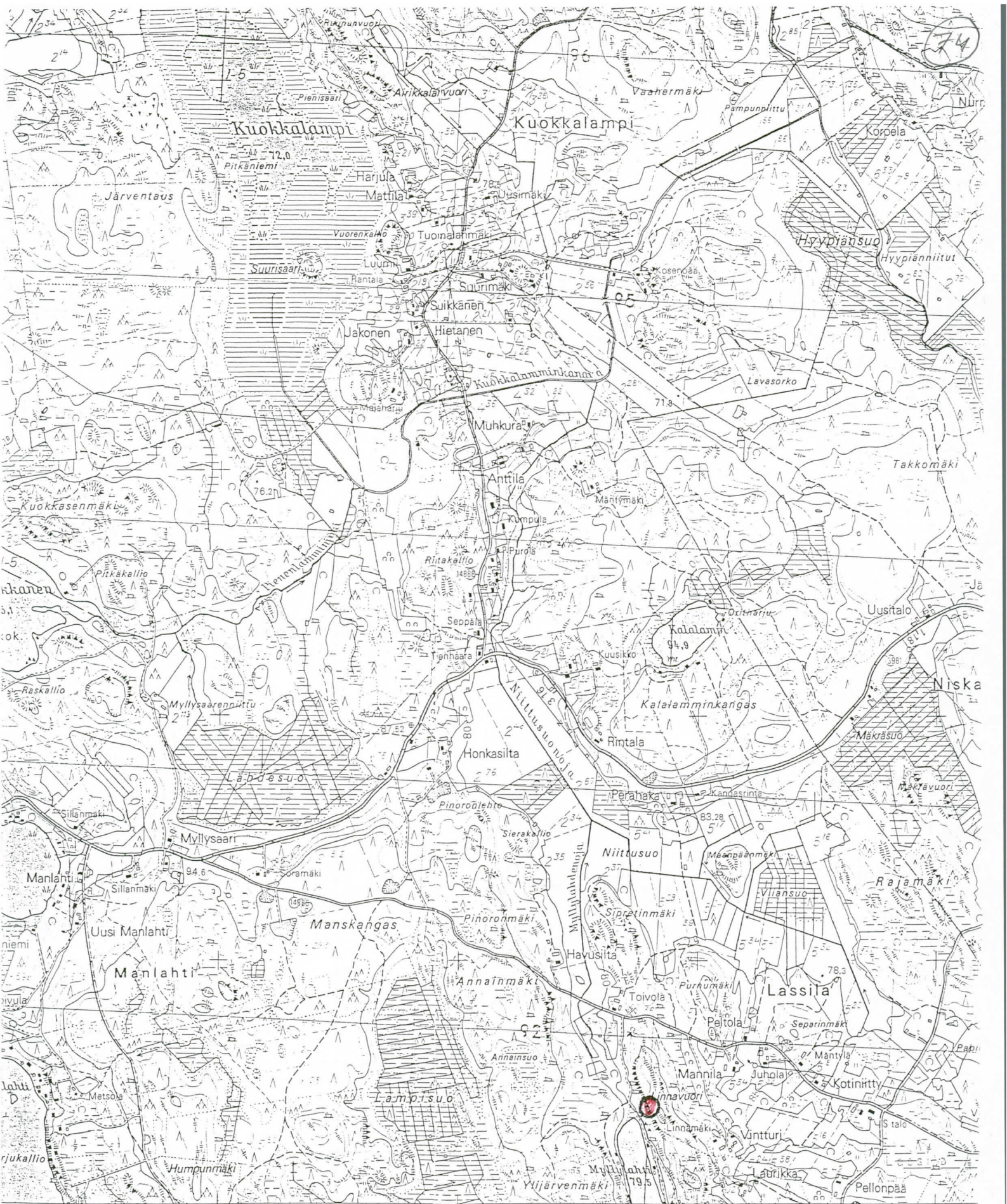
### **Muuta:**

Luolalle on opastus Immalasta Savisienkylälle vievältä maantieltä Latvajärvelle erkanevalta tieltä. Luolan suuaukko on noin 3-3,5 m korkeudella ja sinne pääsee vain tikkaita pitkin. Vinossa olevien tikkaiden kiinnitykseen kannattaa kiinnittää huomiota, nyt ne on alapäästä tuettu vain lahoavaan kanton, yläpäästä kallioon.

### **Kirjallisuus:**

Siitonen, Sulo 1983: Lassilan Linnavuori. Ruokolahti, Kotiseutulukemisto II, s. 109. Ruokolahti-Seura.





Lassilaan	Humpunsalo	4446	29° 00'	4447	Latvajärvi	4448	Nak = + 14'	4449	S
Nak = - 29'			- 04' 00" s						Nak = -

08 renpinnasta N 60-järjestelmän mukaan 3:07 Tjydennyskarttoitus 1:10 000 v. 1980. Ilmakuvaus 1979 3:08 3:09 3:10 MAANMITTA





## KOHDEKORTTI

**Kunta:** RUOKOLAHTI

**Alue:** Mylyntausta (Kansanopisto)

**Kohteen nimi:** Mylyntausta 1 (Kansanopistontie)

**Kohteen tyyppi:** taisteluhauta

**Ajoitus:** I maailmansota

**Peruskartta:** 4112 06 RUOKOLAHTI

x = 6797 35-65

y = 4437 70-98

### **Kohteen sijainti ja ympäristö:**

Kohde sijaitsee noin 0,5 km kaakkoon Ruokolahden kirkosta, kantatieltä 62 erkanevan Kansanopistontien molemmin puolin sekä Kansanopiston ympäristössä.

### **Kohteen kuvaus:**

Kansanopiston lounaispuolella on täytettyä kaivantoa, joka erottuu vielä heikosti matalana painaamana. Kansanopiston rakentamisen yhteydessä varustuksia lienee tuhoutunut. Kansanopistontien eteläpuolella noin 20 m koilliseen rakennuksesta on 80 m matalaa taisteluhautaa. Kansanopistontien pohjoispuolella hiekanotto on tuhonnut varustuksia. Hiekkaharjanteella on säilynyt yhteensä noin 60 m kaivantoa kahdessa osassa.

### **Valokuvat:**

**Tarkastusaika ja tarkastajat:** 12.10.1999 Martti Koponen ja Hannu Poutiainen

**Muuta:** sateinen sää esti valokuvauksen

### **Kirjallisuus:**



35 97

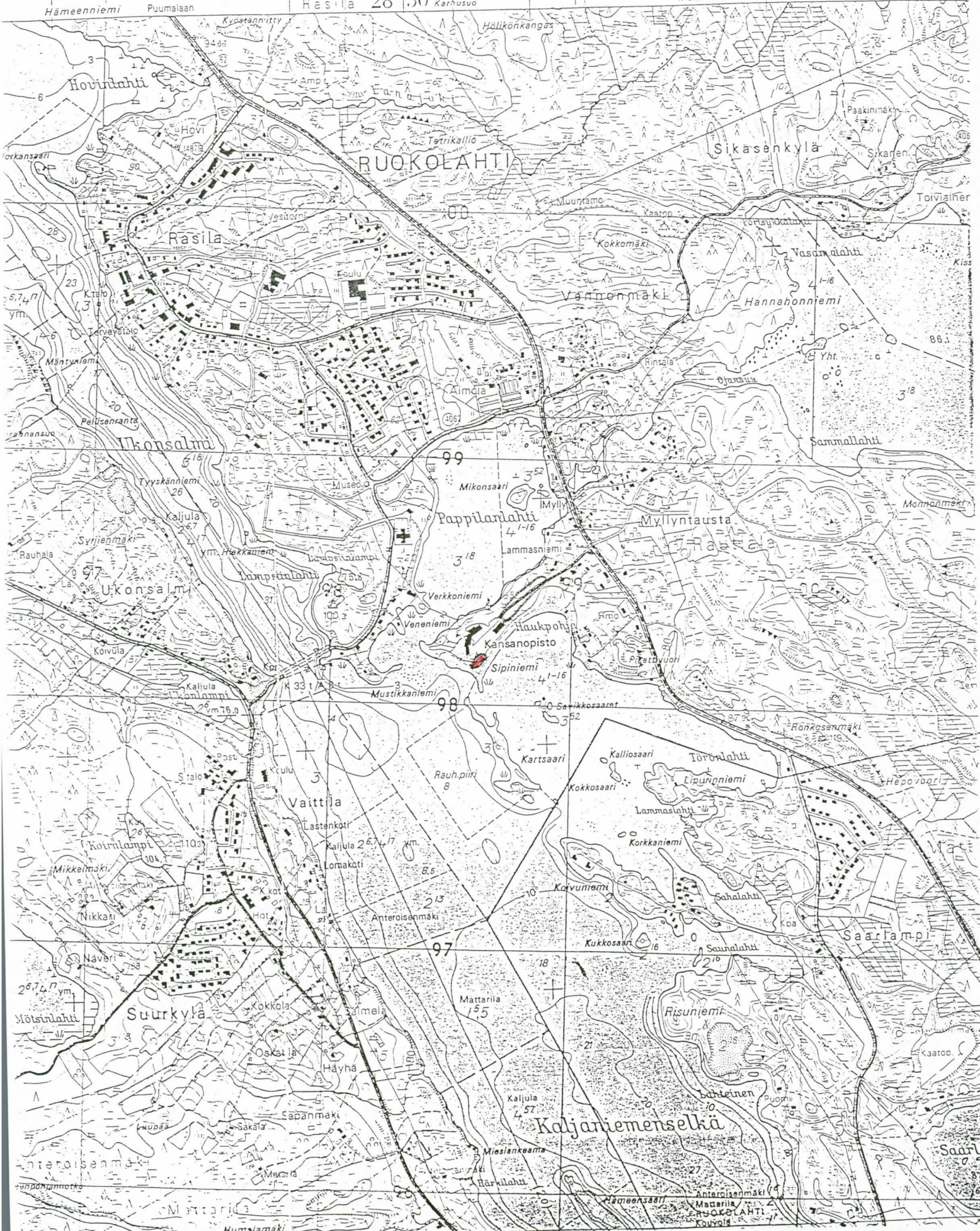
35 98

35 99

30 00

4436 Hämeenniemi Puumalaan Rasila 28° 50' Karhusuo 4438 Multamäki Käriäki Särkijärvi

Nok = +17' Nok = -27'





## KOHDEKORTTI

**Kunta:** RUOKOLAHTI

**Alue:** Myllyntausta

**Kohteen nimi:** Myllyntausta 2 (Myllärintie)

**Kohteen tyyppi:** taisteluhauta

**Ajoitus:** I maailmansota

**Peruskartta:** 4112 06 RUOKOLAHTI

x = 6798 00-04

y = 4438 59-62

### **Kohteen sijainti ja ympäristö:**

Kohde sijaitsee 1,2 km itäkoilliseen Ruokolahden kirkosta, Kärinkijärven ja Kajaniemenselän välisellä kilometrin levyisellä kannaksella, Imatran-Mikkelin välisen kantatien 62 itäpuolella, Myllärintien pohjoispuolella olevien pienteollisuushallien pohjoispuolella.

### **Kohteen kuvaus:**

Teollisuusrakennusten pohjoispuolella noin 120 m kaivantoa, joka paikoin lähes 2 m syvää, matalimmillaan 0,5 m. Pohjoisosat tuhoutuneet maantäytössä, eteläosat teollisuusrakentamisessa.

### **Valokuvat:**

**Tarkastusaika ja tarkastajat:** 12.10.1999 Martti Koponen ja Hannu Poutiainen

### **Muuta:**

### **Kirjallisuus:**



35 97

35 98

35 99

36 00

4436

4437

4438

4439

Hämeenniemi Puumalaan

Rasila

Nak = +17°  
-04m 40s  
28° 50'

Nak = -27°

Multamäki

Kärinki

Särkijärvi





## KOHDEKORTTI

**Kunta:** RUOKOLAHTI

**Alue:** Myllyntausta

**Kohteen nimi:** Myllyntausta 3

**Kohteen tyyppi:** taisteluhauta

**Ajoitus:** I maailmansota

**Peruskartta:** 4112 06 RUOKOLAHTI

**x =** 6798 09-15

**y =** 4438 64-67

**Kohteen sijainti ja ympäristö:**

Kohde sijaitsee 1,5 km itäkoilliseen Ruokolahden kirkosta, Kärinkijärven ja Kajjaniemenselän välisellä kilometrin levyisellä kannaksella, Imatran-Mikkelin välisen kantatien 62 itäpuolella, aivan kaakko-luodesuuntaisen voimalinjan länsipuolella.

**Kohteen kuvaus:**

- a) Noin 15 m rakennusjätteillä ja risuilla täytettyä kaivettua taisteluhautaa tien mutkassa, talosta 30 m päässä. Torjuntasuunta etelä-kaakko.
- b) Em. 25 m koilliseen kaivettua taisteluhautaa noin 40 m ja ainakin kolme ampumasyvennystä. Lisäksi 60 m taisteluhautaa itäisimmän voimalinjan läntisimmästä johdosta länteen.
- c) Edellämainituista kaivannoista pohjoiseen/luoteeseen olevan kumpareen päällä syvää kaivantoa, jossa ampumasyvennyksiä. Torjuntasuunta etelä-länsi.
- d) Kaakkoon b:stä tien vieressä olevan ison maakiven viereen kaivettu 3x3 m kuoppa, vallit maasta ja kivistä.

**Valokuvat:**

**Tarkastusaika ja tarkastajat:** 12.10.1999 Martti Koponen ja Hannu Poutiainen

**Muuta:** kohde a saattaa liittyä kohteeseen RUOKOLAHTI Myllyntausta 2 (Myllärintie)

**Kirjallisuus:**



35 97

35 98

35 99

36 00

4436 Hämenniemi Puumalaan Rasila 28° 50' Karhusuo Multamäki Käriänselkä Särkijärvi  
 4437 -04 m 40 s Nak = +17° Nak = -27°  
 4438 4439





## KOHDEKORTTI

**Kunta:** RUOKOLAHTI

**Alue:** Myllyntausta

**Kohteen nimi:** Myllyntausta 4

**Kohteen tyyppi:** taisteluhauta

**Ajoitus:** I maailmansota

**Peruskartta:** 4112 06 RUOKOLAHTI

x = 6798 04-13

y = 4438 76-88

### Kohteen sijainti ja ympäristö:

Kohde sijaitsee 1,5 km itään Ruokolahden kirkosta, Kärinkijärven ja Kaijaniemenselän välisellä kilometrin levyisellä kannaksella, Imatran-Mikkelin välisen kantatien 62 itäpuolella, kaakko-luodesuuntaisen voimalinjan alla olevalla kumpareella.

### Kohteen kuvaus:

Kumparelle on kaivettu taistelu- ja yhdyshautaa yhteensä 300 m. Kaivannon syvyys vaihtelee ollen 0,5-1,5 m. Päätorjuntasuunta on kaakko-etelä.

### Valokuvat:

**Tarkastusaika ja tarkastajat:** 12.10.1999 Martti Koponen ja Hannu Poutiainen

### Muuta:

### Kirjallisuus:





## KOHDEKORTTI

**Kunta:** RUOKOLAHTI

**Alue:** Myllyntausta

**Kohteen nimi:** Myllyntausta 5

**Kohteen tyyppi:** taisteluhauta

**Ajoitus:** I maailmansota

**Peruskartta:** 4112 06 RUOKOLAHTI

**x =** 6798 25

**y =** 4438 95

**Kohteen sijainti ja ympäristö:**

Kohde sijaitsee 1,6 km itäkoilliseen Ruokolahden kirkosta, Kärinkijärven ja Kaijaniemenselän välisellä kilometrin levyisellä kannaksella, Imatran-Mikkelin välisen kantatien 62 itäpuolella, noin 100 m länteen Kärinkijärven rannasta.

**Kohteen kuvaus:**

Kuusikossa on noin 25 m kaivettua taisteluhautaa viidellä ampumasyvennyksellä. Kaivannon syvyys ja leveys ovat noin 1 m. Torjuntasuunta on kohti kaakkoa, alavampaa soistunutta maastoa.

**Valokuvat:**

**Tarkastusaika ja tarkastajat:** 12.10.1999 Martti Koponen ja Hannu Poutiainen

**Muuta:**

**Kirjallisuus:**



35 97

35 98

35 99

35 00

4436

Hämeenniemi Puumalaan

4437

Rasila 28° 50'

Nak = +17'

Nok = -27'

4438

Multamäki Karinki Särkijärvi

4439





## KOHDEKORTTI

**Kunta:** RUOKOLAHTI

**Alue:** Myllyntausta

**Kohteen nimi:** Myllyntausta 6

**Kohteen tyyppi:** taisteluhauta

**Ajoitus:** I maailmansota

**Peruskartta:** 4112 06 RUOKOLAHTI

**x =** 6798 12-14

**y =** 4439 00-01

**Kohteen sijainti ja ympäristö:**

Kohde sijaitsee 1,6 km itään Ruokolahden kirkosta, Kärinkijärven ja Kaijaniemenselän välisellä kilometrin levyisellä kannaksella, Imatran-Mikkelin välisen kantatien 62 itäpuolella, kaakko-luodesuuntaisen voimalinjan itäpuolella noin 100 m Kärinkijärven Sammallahden rannasta olevalla pienellä kumpareella.

**Kohteen kuvaus:**

Kahden taistelijan pesäke ja 35 m siihen takaa (luoteesta) johtavaa kaivettua yhdyshautaa kuusikossa. Torjuntasuunta kaakko-etelä.

**Valokuvat:**

**Tarkastusaika ja tarkastajat:** 12.10.1999 Martti Koponen ja Hannu Poutiainen

**Muuta:**

**Kirjallisuus:**



35 97

35 98

35 99

36 00

4436

4437

4438

4439

Hämeenniemi Puumalaan

Rasila

Nok = +17'  
-04m 10<sup>s</sup>  
28° 50'

Nok = -27'  
Karhusuo

Multamäki

Karinki

Särkijärvi





## KOHDEKORTTI

**Kunta:** RUOKOLAHTI

**Alue:** Rasila

**Kohteen nimi:** Rasila 1

**Kohteen tyyppi:** taisteluhauta

**Ajoitus:** I maailmansota

**Peruskartta:** 4112 06 RUOKOLAHTI

x = 6799 14-17

y = 4437 36-40

### **Kohteen sijainti ja ympäristö:**

Kohde sijaitsee 1,3 km pohjoiseen Ruokolahden kirkosta, noin 50 m Imatran-Mikkelin välisen kantatien länsipuolella pururadan ja asuinrakennusten välissä.

### **Kohteen kuvaus:**

Kantatielle laskevaan hiekkarinteeseen on kaivettu kulmaviivamaisesti polveilevaa 1,5 m syvyistä taisteluhautaa, jonka pohjoisosat ovat tuhoutuneet rakentamisen yhteydessä.

### **Valokuvat:**

**Tarkastusaika ja tarkastajat:** 12.10.1999 Martti Koponen ja Hannu Poutiainen

### **Muuta:**

### **Kirjallisuus:**



35 97

35 98

35 99

50 00

4436

4437

4438

4439

Hämeenniemi Puumalaan

Rasila

Multamäki

Karinki

Särkijärvi

Nak = +17°  
-04m 40s  
28° 50'

Nak = -27°





## KOHDEKORTTI

**Kunta:** RUOKOLAHTI

**Alue:** Rasila

**Kohteen nimi:** Rasila 2

**Kohteen tyyppi:** taisteluhauta

**Ajoitus:** I maailmansota

**Peruskartta:** 4112 06 RUOKOLAHTI

x = 6799 26-27

y = 4436 82-86

### **Kohteen sijainti ja ympäristö:**

Kohde sijaitsee 1,5 km pohjoisluoteeseen Ruokolahden kirkosta, noin 100 m pohjoiseen Ruokolahden vesitornista vesitornille vievän tien ja pururadan puolivälissä, aivan vesitornin länsipuolitse kulkevan pohjois-eteläsuuntaisen vomalinjan itäpuolella.

### **Kohteen kuvaus:**

Vesitorninmäen pohjoisrinteeseen on kaivettu noin 100 m kulmaviivamaisesti polveilevaa taisteluhautaa. Torjuntasuunta on pohjoiseen. Noin 10 m kaivannon länsipään lounaispuolella on louhitusta kivistä rakennettua pohjaa (tykkitie?).

### **Valokuvat:**

**Tarkastusaika ja tarkastajat:** 12.10.1999 Martti Koponen ja Hannu Poutiainen

### **Muuta:**

### **Kirjallisuus:**



35 97

35 98

35 99

35 00

4436

4437

4438

4439

Hämeenniemi Puumalaan

Rasila  $-04^m 40^s$   $28^{\circ} 50'$  Karhusuo

Multamäki Kärinke Särkijärvi



RUOKOLAHTI

Rasila

Ukonsalmi

Ukonsalmi

Vaittila

Suurkylä

Kaljaniemenselkä

RUOKOLAHTI

Sikasenkylä

Vännönmäki

Myllyntausta

Pappilanlahti

Kansanopisto

Saarlampi

Mattarila

Mattarila

RUOKOLAHTI



## KOHDEKORTTI

**Kunta:** RUOKOLAHTI

**Alue:** Rasila

**Kohteen nimi:** Rasila 3

**Kohteen tyyppi:** taisteluhauta

**Ajoitus:** I maailmansota

**Peruskartta:** 4112 06 RUOKOLAHTI

x = 6799 24-25

y = 4436 75-78

### **Kohteen sijainti ja ympäristö:**

Kohde sijaitsee 1,5 km pohjoisluoteeseen Ruokolahden kirkosta, noin 120 m luoteeseen Ruokolahden vesitornista, vesitornin länsipuolitse kulkevan pohjois-eteläsuuntaisen vomalinjan länsipuolella.

### **Kohteen kuvaus:**

Vesitorninmäen pohjoisrinteeseen on kaivettu noin 40 m mahdollisesti osin keskeneräistä, 1-2 m syvää taisteluhautaa ja ojaa sekä sirpalesuojia/miinanheitinasemia. Kaivannon etupuolella on matalahko, alle 1 m korkuinen maavalli Torjuntasuunta on pohjoiseen.

### **Valokuvat:**

**Tarkastusaika ja tarkastajat:** 12.10.1999 Martti Koponen ja Hannu Poutiainen

### **Muuta:**

### **Kirjallisuus:**



35 97

35 98

35 99

36 00

4436  
Hämeenniemi

Puumalaan

4437  
Rasila

Nok = +17'  
-01m 40s  
28° 50'

Nok = -27'  
4438

4439

Multamäki

Kärinki

Särkijärvi





**KOHDEKORTTI****Kunta:** RUOKOLAHTI**Alue:** Rasila**Kohteen nimi:** Rasila 4**Kohteen tyyppi:** taisteluhauta**Ajoitus:** I maailmansota**Peruskartta:** 4112 06 RUOKOLAHTI

x = 6799 10-14

y = 4436 39-52

**Kohteen sijainti ja ympäristö:**

Kohde sijaitsee 1,6 km luoteeseen Ruokolahden kirkosta, noin 350-500 m länteen Ruokolahden vesitornista, Vesitorninmäen länsireunalla.

**Kohteen kuvaus:**

Vesitorninmäen länsirinteeseen on kaivettu mahdollisesti osin keskeneräistä taisteluhautaa ja ojaa. Kaivantaja on paikoin tuettu kivillä. Päätorjuntasuunta on pohjoiseen. Kaivantojen hahmottaminen on paikoin vaikeaa, sillä alueella on hyödynnetty luonnon muovaamia "kaivantaja".

**Valokuvat:****Tarkastusaika ja tarkastajat:** 12.10.1999 Matti Koponen ja Hannu Poutiainen**Muuta:****Kirjallisuus:**







## KOHDEKORTTI

**Kunta:** RUOKOLAHTI

**Alue:** Rasila

**Kohteen nimi:** Rasila 5

**Kohteen tyyppi:** taisteluhauta, pesäkkeitä

**Ajoitus:** I maailmansota

**Peruskartta:** 4112 06 RUOKOLAHTI

x = 6799 21-23

y = 4436 15

### **Kohteen sijainti ja ympäristö:**

Kohde sijaitsee 1,9 km luoteeseen Ruokolahden kirkosta, pienen hiekkakuopan eteläpuolella noin 40 m Haapaveden rannasta.

### **Kohteen kuvaus:**

Hiekkakuopan eteläpuolelle on kaivettu 1-1,5 m syvyistä taisteluhautaa, josta on säilynyt noin 40 m. Kaivantoja on tuhoutunut hiekanotossa ja niitä on myös täytetty. Kaivannon vieressä on kaksi pesäkettä, kooltaan 2,5x2 ja 1,5x1 m.

### **Valokuvat:**

**Tarkastusaika ja tarkastajat:** 12.10.1999 Martti Koponen ja Hannu Poutiainen

### **Muuta:**

### **Kirjallisuus:**



35 97

35 98

35 99

36 00

4436

4437

4438

4439

Nak = +17' Nak = -27'  
-04m 40s 28° 50' Karhusuo

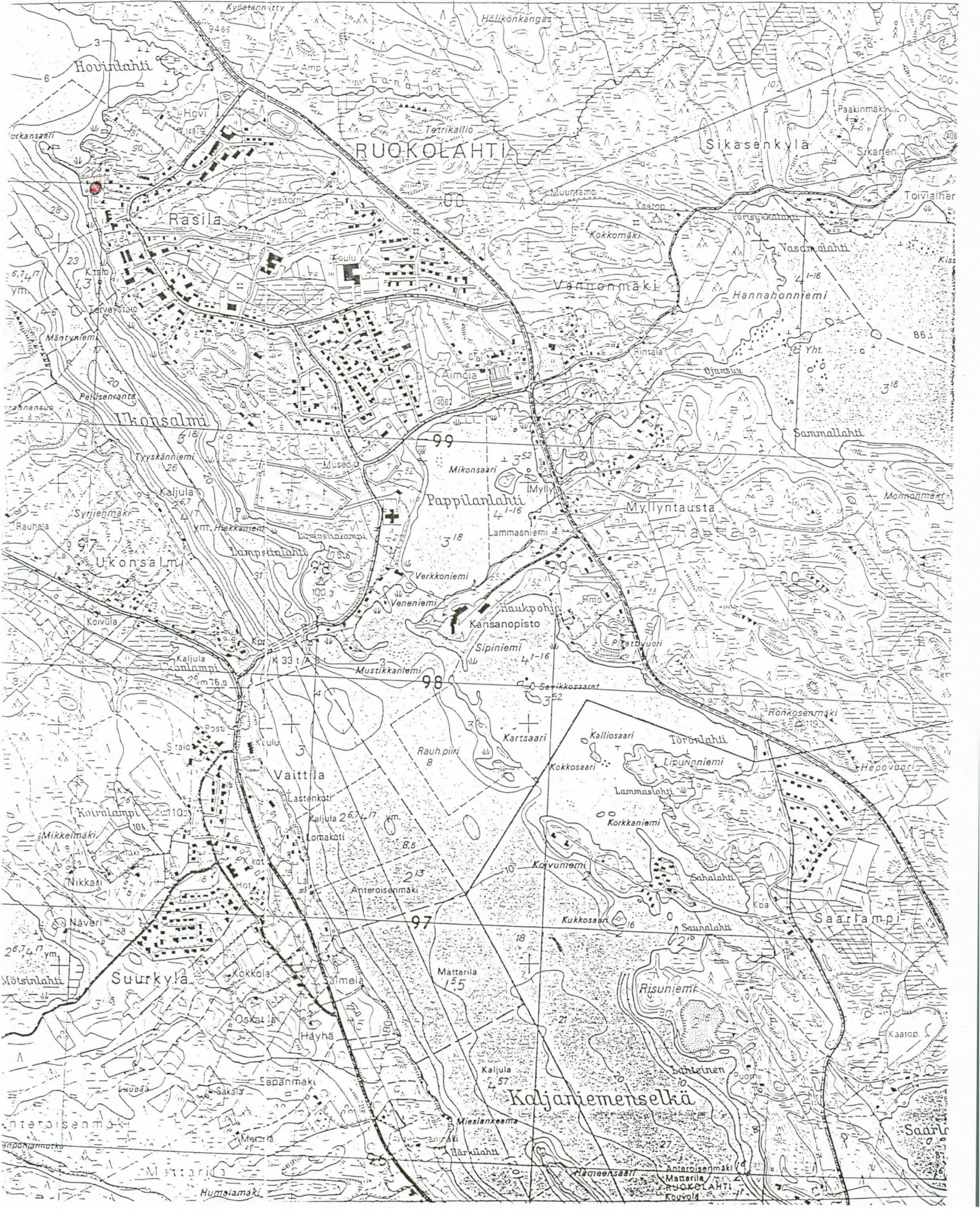
Hämeenniemi Puumalaan

Rasila

Multamäki

Kärinki

Särkijärvi





## KOHDEKORTTI

**Kunta:** RUOKOLAHTI

**Alue:** Vennonmäki

**Kohteen nimi:** Vennonmäki 1

**Kohteen tyyppi:** taisteluhauta

**Ajoitus:** I maailmansota

**Peruskartta:** 4112 06 RUOKOLAHTI

x = 6798 41-46

y = 4438 50-56

### **Kohteen sijainti ja ympäristö:**

Kohde sijaitsee 1,2 km itäkoilliseen Ruokolahden kirkosta, Kärinkijärven ja Kaijaniemenselän Pappilanlahden yhdistävän joen pohjoisrannalla, Imatran-Mikkelin välisen kantatien 62 itäpuolella, kaakko-luode suuntaisen voimalinjan alla.

### **Kohteen kuvaus:**

Aivan voimalinjan länsipuolella olevalle pienelle kumpareelle on kaivettu taistelu- ja yhdyshautaa, joka jatkuu voimalinjan alitse joen pohjoisrannan tuntumassa noin 70 m päähän Kärinkijärven Ojansuun länsirannasta. Kaivannon pituus on yhteensä noin 200 m. Kaivannon syvyys vaihtelee ollen 0,5-2 m. Päätorjuntasuunta on joelle, kaakko-etelä.

### **Valokuvat:**

**Tarkastusaika ja tarkastajat:** 12.10.1999 Martti Koponen ja Hannu Poutiainen

### **Muuta:**

Kova vesisade esti valokuvauksen. Voimalinjaa pitkin kulkee ulkoilureitti, joka ylittää kaivannon.

### **Kirjallisuus:**



35 97

35 98

35 99

36 00

4436 Hämeenniemi Puumalaan 4437 Rasila -04<sup>m</sup> 40<sup>s</sup> 28° 50' Nak = +17' Karhusuo 4438 Multamäki Käriinki Särkilähti 4439





## KOHDEKORTTI

**Kunta:** RUOKOLAHTI

**Alue:** Vennonmäki

**Kohteen nimi:** Vennonmäki 2

**Kohteen tyyppi:** taisteluhauta

**Ajoitus:** I maailmansota

**Peruskartta:** 4112 06 RUOKOLAHTI

x = 6798 60-63

y = 4438 63-67

### **Kohteen sijainti ja ympäristö:**

Kohde sijaitsee 1,4 km itäkoilliseen Ruokolahden kirkosta, Kärinkijärven ja Kajaniemenselän Pappilanlahden yhdistävän joen pohjoispuolella, Imatran-Mikkelin väliseltä kantatieltä 62 Rautjärvelle erkanevan maantien no. 4061 eteläpuolella, Läherannantien eteläpuolella taloille 4 ja 6 erkanevien pihateiden tuntumassa.

### **Kohteen kuvaus:**

Noin 100 m kaivettua taisteluhautaa, jonka etuseinämässä on runsaasti ampumasyvennyksiä. Kaivannon syvyys vaihtelee ollen 0,5-1,5 m. Päätorjuntasuunta on kaakko-lounas. Kaivantoa on tuhoutunut rakentamisen yhteydessä ja säilyneet kaivannot ovat talojen lasten leikkipaikkoina.

### **Valokuvat:**

**Tarkastusaika ja tarkastajat:** 12.10.1999 Matti Koponen ja Hannu Poutiainen

### **Muuta:**

Kova vesisade esti valokuvauksen.

### **Kirjallisuus:**



35 97

35 98

35 99

36 00

4436

4437

4438

4439

Nok = +17' Nok = -27'  
-04m 40s  
28° 50' Karhusuo

Hämeenniemi Puumalaan

Rasila

Multamäki

Kärinkä

Särkijärvi





## KOHDEKORTTI

**Kunta:** RUOKOLAHTI

**Alue:** Vennonmäki

**Kohteen nimi:** Vennonmäki 3

**Kohteen tyyppi:** taisteluhauta

**Ajoitus:** I maailmansota

**Peruskartta:** 4112 06 RUOKOLAHTI

x = 6799 10

y = 4438 72

### **Kohteen sijainti ja ympäristö:**

Kohde sijaitsee 1,8 km koilliseen Ruokolahden kirkosta, Imatran-Mikkelin väliseltä kantatieltä 62 Rautjärvelle erkanevan maantien no. 4061 eteläpuolella, kaatopaikan tienhaarasta noin 100 m koilliseen.

### **Kohteen kuvaus:**

Mäen rinteeseen tien itäpuolelle on kaivettu taisteluhautaa. Päätorjuntasuunta on koillinen. Kaivantoa on tuhoutunut uuden tien rakentamisen yhteydessä.

### **Valokuvat:**

**Tarkastusaika ja tarkastajat:** 12.10.1999 Martti Koponen ja Hannu Poutiainen

### **Muuta:**

Kova vesisade esti valokuvauksen.

### **Kirjallisuus:**



35 97

35 98

35 99

36 00

4436	4437	-04m 40s	Nck = +17'	Nck = -27'	4438	4439
Hämeenniemi	Puumalaan	Rasila	28° 50'	Karhusuo	Multamäki	Kärinmäki





## KOHDEKORTTI

**Kunta:** RUOKOLAHTI

**Alue:** Vennonmäki

**Kohteen nimi:** Vennonmäki 4

**Kohteen tyyppi:** taisteluhauta

**Ajoitus:** I maailmansota

**Peruskartta:** 4112 06 RUOKOLAHTI

x = 6799 13 ja 6799 14

y = 4438 69 ja 4438 61

### **Kohteen sijainti ja ympäristö:**

Kohde sijaitsee 1,8 km koilliseen Ruokolahden kirkosta, Imatran-Mikkelin väliseltä kantatieltä 62 Rautjärvelle erkanevan maantien no. 4061 länsipuolella, kaatopaikan tienhaarasta noin 100 m pohjoiseen ja pohjoiskoilliseen.

### **Kohteen kuvaus:**

- 1) Mäen rinteeseen aivan vanhan tieuran länsipuolelle on kaivettu 2x3 m kokoinen konekivääripesäke ja siitä länteen hyvin säilynyttä, syvää taisteluhautaa. Päätorjuntasuunta on pohjoinen-koillinen.
- 2) Kaivettu 4x5x2 m korsunkuoppa ja yhdyshautaa noin 50 m päässä muuntamolle vievän tien varrella tien pohjoispuolella olevasta ensimmäisestä talosta (talonnumero 105) luoteeseen.

### **Valokuvat:**

**Tarkastusaika ja tarkastajat:** 12.10.1999 Martti Koponen ja Hannu Poutiainen

### **Muuta:**

### **Kirjallisuus:**



35 97 35 93 35 99 35 00

4436 Hämenniemi Puumalaan 4437 Rasilla -04m 40s 28° 50' Karhusuo 4438 Multamäki Kärrinki 4439 Särkijärvi





**KOHDEKORTTI****Kunta:** RUOKOLAHTI**Alue:** Vennonmäki**Kohteen nimi:** Vennonmäki 5**Kohteen tyyppi:** taisteluhauta**Ajoitus:** I maailmansota**Peruskartta:** 4112 06 RUOKOLAHTI

x = 6799 01

y = 4438 53

**Kohteen sijainti ja ympäristö:**

Kohde sijaitsee 1,6 km koilliseen Ruokolahden kirkosta, Imatran-Mikkelin väliseltä kantatieltä 62 Rautjärvelle erkanevan maantien no. 4061 länsipuolella, kaatopaikan tienhaarasta noin 100 m länsilounaaseen.

**Kohteen kuvaus:**

Kokkomäen rinteeseen on kaivettu taisteluhautaa. Päätorjuntasuunta on pohjoinen-koillinen.

**Valokuvat:****Tarkastusaika ja tarkastajat:** 12.10.1999 Martti Koponen ja Hannu Poutiainen**Muuta:****Kirjallisuus:**



35 97

35 93

35 99

30 00

4436 Hämeenniemi Puumalaan 4437 Rasila 28° 50' Karhusuo 4438 Multamäki 4439 Kärinmäki Särkijärvi

Nak = +17' 40" Nak = -27'





**KOHDEKORTTI****Kunta:** RUOKOLAHTI**Alue:** Vennonmäki**Kohteen nimi:** Vennonmäki 6**Kohteen tyyppi:** taisteluhauta**Ajoitus:** I maailmansota**Peruskartta:** 4112 06 RUOKOLAHTI

x = 6799 08

y = 4438 30-36

**Kohteen sijainti ja ympäristö:**

Kohde sijaitsee 1,5 km koilliseen Ruokolahden kirkosta, Imatran-Mikkelin väliseltä kantatieltä 62 Rautjärvelle erkanevan maantien no. 4061 länsipuolella, kaatopaikan tienhaarasta noin 300 m länteen Kokkomäen pohjoisrinteessä.

**Kohteen kuvaus:**

Kokkomäen rinteeseen on kaivettu taisteluhautaa. Päätorjuntasuunta on pohjoinen.

**Valokuvat:****Tarkastusaika ja tarkastajat:** 12.10.1999 Matti Koponen ja Hannu Poutiainen**Muuta:****Kirjallisuus:**



35 97

35 98

35 99

35 00

4436

4437

4438

4439

Hämeenniemi Puumalaan

Rasila

Nck = +17'  
-04m  
40s  
28° 50'

Nck = -27'

Multamäki

Kärinki

Särkijärvi





## KOHDEKORTTI

**Kunta:** RUOKOLAHTI

**Alue:** Vennonmäki

**Kohteen nimi:** Vennonmäki 7

**Kohteen tyyppi:** taisteluhauta

**Ajoitus:** I maailmansota

**Peruskartta:** 4112 06 RUOKOLAHTI

x = 6799 18-20

y = 4438 16-19

### **Kohteen sijainti ja ympäristö:**

Kohde sijaitsee 1,6 km koilliseen Ruokolahden kirkosta, Imatran-Mikkelin väliseltä kantatieltä 62 Rautjärvelle erkanevan maantien no. 4061 länsipuolella, kaatopaikan tienhaarasta noin 300 m länsiluoteeseen aivan kaatopaikan länsireunassa.

### **Kohteen kuvaus:**

Aivan muuntamolle vievän tien viereen tien pohjoispuolelle rinteeseen on kaivettu noin 25 m taisteluhautaa ja alaviistoon rinnettä johtava 20 m pitkä oja. Päätorjuntasuunta on pohjoinen. Kaivantoja on jäänyt kaatopaikan alle.

### **Valokuvat:**

**Tarkastusaika ja tarkastajat:** 12.10.1999 Martti Koponen ja Hannu Poutiainen

### **Muuta:**

### **Kirjallisuus:**



35 97

35 93

35 99

36 00

4436 Hämmeenniemi Puumalaan 4437 Rasila -04<sup>m</sup> Nok = +17° 40<sup>s</sup> 28° 50' Karhusuo 4438 Nok = -27° 4439 Multamäki Käriinki Särkijärvi





## KOHDEKORTTI

**Kunta:** RUOKOLAHTI

**Alue:** Vennonmäki

**Kohteen nimi:** Vennonmäki 8

**Kohteen tyyppi:** taisteluhauta

**Ajoitus:** I maailmansota

**Peruskartta:** 4112 06 RUOKOLAHTI

x = 6799 22-24

y = 4438 37-41

### **Kohteen sijainti ja ympäristö:**

Kohde sijaitsee 1,6 km koilliseen Ruokolahden kirkosta, Imatran-Mikkelin väliseltä kantatieltä 62 Rautjärvelle erkanevan maantien no. 4061 länsipuolella, kaatopaikan tienhaarasta noin 300 m länsiluoteeseen kaatopaikan luoteispuolella.

### **Kohteen kuvaus:**

Kohde sijaitsee kohteesta Vennonmäki 7 pohjoiseen alempana rinteessä kuusikossa. Rinteeseen on kaivettu noin 115 m kulmaviivamaisesti polveilevaa tyypillistä taisteluhautaa. Kaivannon syvyys on 1,5-2 m. Päätorjuntasuunta on pohjoinen.

### **Valokuvat:**

**Tarkastusaika ja tarkastajat:** 12.10.1999 Martti Koponen ja Hannu Poutiainen

### **Muuta:**

### **Kirjallisuus:**







## KOHDEKORTTI

**Kunta:** RUOKOLAHTI

**Alue:** Vennonmäki

**Kohteen nimi:** Vennonmäki 9

**Kohteen tyyppi:** taisteluhauta

**Ajoitus:** I maailmansota

**Peruskartta:** 4112 06 RUOKOLAHTI

x = 6799 24

y = 4438 24

### **Kohteen sijainti ja ympäristö:**

Kohde sijaitsee 1,6 km koilliseen Ruokolahden kirkosta, Imatran-Mikkelin väliseltä kantatieltä 62 Rautjärvelle erkanevan maantien no. 4061 länsipuolella, muuntamosta 200 m itäkoilliseen.

### **Kohteen kuvaus:**

Mäntykankaalle on kaivettu taisteluhautaa. Päätorjuntasuunta on pohjoinen.

### **Valokuvat:**

**Tarkastusaika ja tarkastajat:** 12.10.1999 Martti Koponen ja Hannu Poutiainen

### **Muuta:**

### **Kirjallisuus:**







**KOHDEKORTTI****Kunta:** RUOKOLAHTI**Alue:** Vennonmäki**Kohteen nimi:** Vennonmäki 10**Kohteen tyyppi:** taisteluhauta**Ajoitus:** I maailmansota**Peruskartta:** 4112 06 RUOKOLAHTI**x** = 6799 18-20**y** = 4438 09**Kohteen sijainti ja ympäristö:**

Kohde sijaitsee 1,5 km koilliseen Ruokolahden kirkosta, Imatran-Mikkelin väliseltä kantatieltä 62 Rautjärvelle erkanevan maantien no. 4061 länsipuolella, aivan muuntamon itäpuolella.

**Kohteen kuvaus:**

Mäntykankaalle on kaivettu yhdys(?)hautaa. Nykyisin matalahko kaivanto erottuu varsin heikosti.

**Valokuvat:****Tarkastusaika ja tarkastajat:** 12.10.1999 Martti Koponen ja Hannu Poutiainen**Muuta:****Kirjallisuus:**



35 97

35 93

35 99

36 00

4436 Hämeenniemi Puumalaan 4437 Rasilla Nok = +17' Nok = -27' 4438 Multamäki Karinkki Särkijärvi 4439

-04m 40s 28° 50' Karhusuo





## KOHDEKORTTI

**Kunta:** RUOKOLAHTI

**Alue:** Vennonmäki

**Kohteen nimi:** Vennonmäki 11

**Kohteen tyyppi:** taisteluhauta

**Ajoitus:** I maailmansota

**Peruskartta:** 4112 06 RUOKOLAHTI

x = 6799 24-26

y = 4437 94-4438 03

### **Kohteen sijainti ja ympäristö:**

Kohde sijaitsee 1,5 km koilliseen Ruokolahden kirkosta, Imatran-Mikkelin väliseltä kantatieltä 62 Rautjärvelle erkanevan maantien no. 4061 länsipuolella, muuntamosta noin 50 m luoteeseen voimalinjan alla.

### **Kohteen kuvaus:**

Mäntyä kasvavaan hiekkarinteeseen on kaivettu kulmaviivamaisesti polveilevaa, syvää taisteluhautaa. Päätorjuntasuunta on pohjoiseen, joelle ja suolle.

### **Valokuvat:**

**Tarkastusaika ja tarkastajat:** 12.10.1999 Martti Koponen ja Hannu Poutiainen

### **Muuta:**

### **Kirjallisuus:**



55 97

55 98

55 99

56 00

4436

4437

4438

4439

Nak = +17°  
40s  
28° 50'

Nak = -27°

Hämeenniemi Puumalaan

Rasila

Karhusuo

Multamäki

Kärinki

Särkijärvi





## KOHDEKORTTI

**Kunta:** RUOKOLAHTI  
**Alue:** Vennonmäki  
**Kohteen nimi:** Vennonmäki 12  
**Kohteen tyyppi:** taisteluhauta  
**Ajoitus:** I maailmansota

**Peruskartta:** 4112 06 RUOKOLAHTI  
**x** = 6799 00-08  
**y** = 4437 90-4438 01

### **Kohteen sijainti ja ympäristö:**

Kohde sijaitsee 1,5 km koilliseen Ruokolahden kirkosta, Imatran-Mikkelin väliseltä kantatieltä 62 Rautjärvelle erkanevan maantien no. 4061 länsipuolella, muuntamosta hieman lounaaseen voimalinjan alla.

### **Kohteen kuvaus:**

Mäntyä kasvavaan alarinteeseen on kaivettu kulmaviivamaisesti polveilevaa, 1-2 m syvää taisteluhautaa. Päätorjuntasuunta on pohjoiseen ja koilliseen. Kaivannosta lähtee kolme matalaa ojaa rinnettä alas pohjoisluoteeseen.

Noin 7 m em. taisteluhaudan eteläpuolella on 3x5x2 m kokoinen pesäke, josta johtaa matalahko, noin puolen metrin syvyinen yhdyshauta rinnettä ylös kahden kalliopaljastuman väliin. Ylempänä rinteessä on kuusi pesäkettä, joista osa lienee sirpalesuojia ja alimmat mahdollisesti konekivääripesäkkeitä. Pesäkkeiden koot ovat 2-3x1-2x1-1,5 m.

### **Valokuvat:**

**Tarkastusaika ja tarkastajat:** 12.10.1999 Martti Koponen ja Hannu Poutiainen

### **Muuta:**

### **Kirjallisuus:**



35 97                      35 98                      35 99                      36 00

4436                      4437                      -04m 40s                      4438                      4439  
Hämeenniemi    Puumalaan                      Rasila                      Karhusuo                      Multamäki                      Kärinki                      Särkijärvi





**KOHDEKORTTI****Kunta:** RUOKOLAHTI**Alue:** Vennonmäki**Kohteen nimi:** Vennonmäki 13**Kohteen tyyppi:** konekivääripesäke?**Ajoitus:** I maailmansota**Peruskartta:** 4112 06 RUOKOLAHTI**x** = 6799 18-20**y** = 4437 92**Kohteen sijainti ja ympäristö:**

Kohde sijaitsee 1,5 km koilliseen Ruokolahden kirkosta, Imatran-Mikkelin väliseltä kantatieltä 62 Rautjärvelle erkanevan maantien no. 4061 länsipuolella, muuntamosta 100 m länteen kalliopaljastuman länsipuolella.

**Kohteen kuvaus:**

Kalliopaljastuman suojaan sen länsipuolelle on kaivettu 4x3 m kokoinen ja 1,5 m syvyinen mahdollinen konekivääripesäke ja sen eteläpuolelle samankokoinen mahdollinen korsukuoppa. Kuoppia yhdistää kaivanto, jonka puolivälistä lähtee noin 30 m pituinen oja länsiluoteeseen alas suolle. Sisäänkäynti korsuihin on etelästä. Torjuntasuunta on luoteeseen.

**Valokuvat:****Tarkastusaika ja tarkastajat:** 12.10.1999 Martti Koponen ja Hannu Poutiainen**Muuta:****Kirjallisuus:**



35 97

35 98

35 99

36 00

4436

4437

4438

4439

Nck = +17' Nck = -27'  
-04m 40s  
28° 50' Karhusuo

Hämeenniemi Puumalaan

Rasila

Multamäki

Kärinmäki

Sirkijärvi





**KOHDEKORTTI****Kunta:** RUOKOLAHTI**Alue:** Vennonmäki**Kohteen nimi:** Vennonmäki 14**Kohteen tyyppi:** taisteluhauta**Ajoitus:** I maailmansota**Peruskartta:** 4112 06 RUOKOLAHTI**x =** 6799 16-20**y =** 4437 77-80**Kohteen sijainti ja ympäristö:**

Kohde sijaitsee 1,4 km pohjoiskoilliseen Ruokolahden kirkosta, noin 200 m Imatran-Mikkelin välisen kantatien itäpuolella, muuntamosta 250 m länteen olevalla pienellä kumpareella.

**Kohteen kuvaus:**

Kumpareen ympäri on kaivettu taisteluhautaa, joka on osin keskeneräistä (kaivaessa tullut kallio vastaan eikä käytettävissä ollein työkaluin ole pystytty sitä louhimaan?). Kaivannon pituus on arviolta 100 m ja syvyys 0,5-1,5 m. Päätorjuntasuunta on länsi-koillinen.

**Valokuvat:****Tarkastusaika ja tarkastajat:** 12.10.1999 Matti Koponen ja Hannu Poutiainen**Muuta:****Kirjallisuus:**



35 97

35 93

35 99

30 00

4436  
Hämeenniemi

Puumalaan

4437  
Rasila

Nok = +17°  
-04 m 40 s  
28° 50'

Nok = -27°  
4438  
Karhusuo

4439  
Multamäki

Kärinki

Särkiälähti





## KOHDEKORTTI

**Kunta:** RUOKOLAHTI

**Alue:** Vennonmäki

**Kohteen nimi:** Vennonmäki 15

**Kohteen tyyppi:** taisteluhauta

**Ajoitus:** I maailmansota

**Peruskartta:** 4112 06 RUOKOLAHTI

**x =** 6799 15-16

**y =** 4437 68-73

### **Kohteen sijainti ja ympäristö:**

Kohde sijaitsee 1,4 km pohjoiskoilliseen Ruokolahden kirkosta, noin 150 m Imatran-Mikkelin välisen kantatien itäpuolella, muuntamosta noin 330 m länteen.

### **Kohteen kuvaus:**

Kallioisen mäen alarinteeseen on kaivettu kulmaviivamaisesti polveilevaa taisteluhautaa. Kaivannon pituus on arviolta 100 m ja syvyys 1,5 m. Päätorjuntasuunta pohjoisluode.

### **Valokuvat:**

**Tarkastusaika ja tarkastajat:** 12.10.1999 Martti Koponen ja Hannu Poutiainen

### **Muuta:**

### **Kirjallisuus:**







## VENNONMÄKI 16

> -----Original Message-----

> From: Koponen Martti [mailto:Martti.Koponen@savonlinna.fi]

> Sent: Thursday, December 08, 2011 9:02 AM

> To: Ranta, Helena

> Subject: VS: kiitos inventointikertomuksesta

>

> Joo, kaivelin alkuperäiset muistiinpanoni ja on tainnut jäädä yksi

> kohde kirjaamatta, vaikka karttaote onkin... Eli:

>

>

> Ruokolahti

> Vennonmäki

> Vennonmäki 16

>

> taisteluhauta

> I maailmansota

>

> pk 4112 06 RUOKOLAHTI

> x = 6799 08-10

> y = 4437 59-64

>

>

> Kohde sijaitsee 1,4 km pohjoiskoilliseen Ruokolahden kirkosta, noin 40

> m Ruokolahden-Imatran välisen kantatien itäpuolella.

>

> Noin 60 m kaivettua taisteluhautaa, syvyys 1-1,5 m.

>

> 12.10.1999 Martti Koponen ja Hannu Poutiainen

>

>

>

>

> Lähettäjä: Ranta, Helena [mailto:Helena.Ranta@nba.fi]

> Lähetetty: 5. joulukuuta 2011 11:26

> Vastaanottaja: Koponen Martti

> Aihe: kiitos inventointikertomuksesta

>

> Kiitos inventointikertomuksesta! Laitan sen arkistoon niin se on

> kaikkien halukkaitten käytettävissä.

>

> Yksi kysymys: Kohteen Ruokolahti Vennonmäki 8 perässä on kaksi karttaa,

> joista jälkimmäistä en osaa yhdistää mihinkään kohteeseen. Sama

> aluerajaus näkyy myös Vennonmäki 12 karttapohjassa. Onko sinulla

> käsitystä, mistä on kysymys?

>

>

> Helena R

>



35 97

35 98

35 99

36 00

4436

4437

4438

4439

Hämeenniemi Puumalaan

Rasila Karhusuo

Multamäki Kärinmäki Särkijärvi

Nak = +17°  
-04m 40s  
28° 50'

Nak = -27°

