



# TARKASTUSKERTOMUS

## Liitteet:

kartat	ote maastokartasta, tilakartta, mj-sijaintikartta
muut liitteet:	kuvaliite
negatiivit:	
diat:	

**Tarkastuksen aihe:** muinaisjäännöskohteen Pedarsändan 2 (kalliolouhos) dokumentointi ja maastokäynti Risto Virtalan sekä Porvoon museon Henrik Wagerin kanssa 21.11.2006, missä yhteydessä Risto Virtala näytti myös kohteen Pedarsändan 3.

**Kohteen kuvaus:** Kohde sijoittuu Pedarsändanin itäpäässä olevan kallioalueen kaakkoispuolelle lähelle merenrantaa. Kohteessa on kaksi painannetta noin 40 metrin päässä toisistaan. Painanne 1 sijoittuu aluskasvuskuusikon alueelle pienen kalliopaljastuman länsipuolelle. Painanne 2 on avoimella kankaalla.

Painanne 1 on halkaisijaltaan noin 2,5 metriä ja syvyydeltään noin 60 cm. Se on maahan kaivettu pyöreä kuopanne, jonka reunoissa ei ole havaittavissa kivi- tai muita rakenteita. Keskellä on kylmämuurattu kivirakenne, lähinnä nk. ryssänuuneja muistuttava rakennelma. Rakennelman koko on noin 60 x 60 cm ja korkeus 30 cm.

Painanne 2 on halkaisijaltaan noin 2,5 metriä ja syvyydeltään noin 20 cm. Sitä on muistitiedon mukaan täytetty vuosia mm. kompostoituvalla jätteellä. Nyt painanne erottuu matalana pyöreänä kuopanteena, jonka eteläisen reuna on muuta rakennetta selkeämmin havaittavissa. Painanteen reunoissa ei ole havaittavissa kivi- tai muita rakenteita.

Painanteiden sijoitus tuulenpuoleiselle rannalle mutta rantavallin taakse piiloon voi viitata niistä tarkkaillun merellä kulkevaa liikennettä. Vaihtoehtoisesti ne ovat voineet muodostaa tilapäisiä viivähdyspaikkoja, joissa vesillä kulkevat ovat levänneet. Ajoitusta ja funktiota ei voi määrittää tarkemmin ilman tutkimusta.

**Ympäristö ja maasto:** (vesistö, vesistökoodi, rakennukset, tiet, sorakuopat jne)  
Kohde sijaitsee polygeneettisen korkokuvan alueella meren rannalla kallioalueen moreenipeitteisillä mereen viettävillä loivahkoilla rinteillä. Valtapuuna kuusta ja mäntyä. Metsätyyppi MT (tuore kangas).

**Laajuuden arviointiperuste:** muinaisjäännöksen näkyvät osat

**Luokitusehdotus perusteluineen:** ehdotus luokkaan II. Muinaisjäännöksen luonteen ja iän tarkempi selvittäminen vaatii kaivaustutkimuksia.

**Ehdotus suoja-alueeksi:** näkyvä osa välittömine lähiympäristöineen

**Havaintomahdollisuudet:** hyvät

**Opas:** Risto Virtala, Pitkänkalliontanhua 4 D 18, 02170 Espoo

**Rauhoitustoimenpiteet maastossa:** -

**Tiedossa olevat maankäyttösuunnitelmat, kiireellisyys:** ei maankäyttöpainetta

**Lähilöytöjä:** Pedarsändan 1 (pronssikautinen/rautakautinen muinaisjäännös), mj. rek. nro. 613 01 0049; Pedarsändan 2 (historiallinen kivilouhos)

\*\*\*\*\*

## Selostus jätetty

20.2.2007

Aika

Helsinki

Paikka



Päivi Maaranen

**Jatkotoimenpiteitä:** Painanteiden hoitotarve (painanne 1) on kohtalainen käsit-  
täen maisemanhoidon toimenpiteitä (maastonsiivous, kuolleen ja lahoavan puuston  
poisto, yksittäisten puiden poisto). Kohteeseen pyritään tekemään peruskunnostus  
lähivuosina, jos työhön saadaan resursseja.

**Huomautuksia (esim. perimätieto) ja lisäyksiä:** Tiedossa, että osa kivilouhoksen  
lastaamiseen liittyvästä toiminnasta on tehty painanteiden edustalta rannasta. Pai-  
nanteiden mahdollista liittymistä louhostoimintaan ei voida varmuudella todeta il-  
man tarkempia tutkimuksia.

## Täyttöohjeita:

### Tunnistetiedot

Mikäli kohteen alueella on useampia muinaisjäännöslajeja (esim. asuinpaikka ja röykkiöitä),  
täytä samalla nimellä ja inventointinumerolla useampi kortti

### Hoito ja kunto

**A. Kunto:** 1=koskematon, 2=tutkittu osittain, 3=tutkittu kokonaan, 4=tuhoutunut osittain,  
5=tuhoutunut kokonaan, 6=tutkittu ja tuhoutunut osittain, 7=tutkittu ja tuhoutunut kokonaan

**B. Alkuperäisyys:** 1=täysin alkuperäinen, 2=entisoity osittain, 3=entisoity kokonaan 4=siirretty  
alkuperäiseltä paikaltaan

**C. Hoitotarve:** 1=vaatii entistämistä, 2=vaatii kunnostamista, 3=vaatii puhdistamista tai esiin  
kaivamista, 4=vaatii tuki- tai suojarakenteita, 5=vaatii tutkimuksia tuhoutumisen estämiseksi,  
6=vaatii jatkuvaa hoitoa, 7=ei vaadi hoitotoimenpiteitä

**D. Hoitotilanne:** 1=peruskunnostettu, 2=tuettu rakentein, 3=pidetään puhtaana

**E. Rajaustarkkuus:** 1=rajattu arvion pohjalta, 2=rajattu osittaisella koekaivauksella, 3=rajattu  
kokonaan epävarmasti koekaivauksin, 4=rajattu kokonaan luotettavin koekaivauksi, 5=rajattu  
näkyvien rakenteiden perusteella

**F. Vahvistustapa:** 1=rajattu vain muinaisjäännös, 2=rajattu vain suoja-alue, 3=rajattu sekä  
muinaisjäännös että suoja-alue

**G. Maastomerkinä:** 1=kuparitaulu, 2=kertova taulu, 3=paalurajaus ilman taulua,  
4=paalurajaus ja taulu, 5=aitaus ja taulu, 6=rakennus ympärillä ja taulu

### Tila ja omistaja

Mikäli kohde on useamman kylän tai kunnan alueella, TÄYTÄ LISÄKORTTI

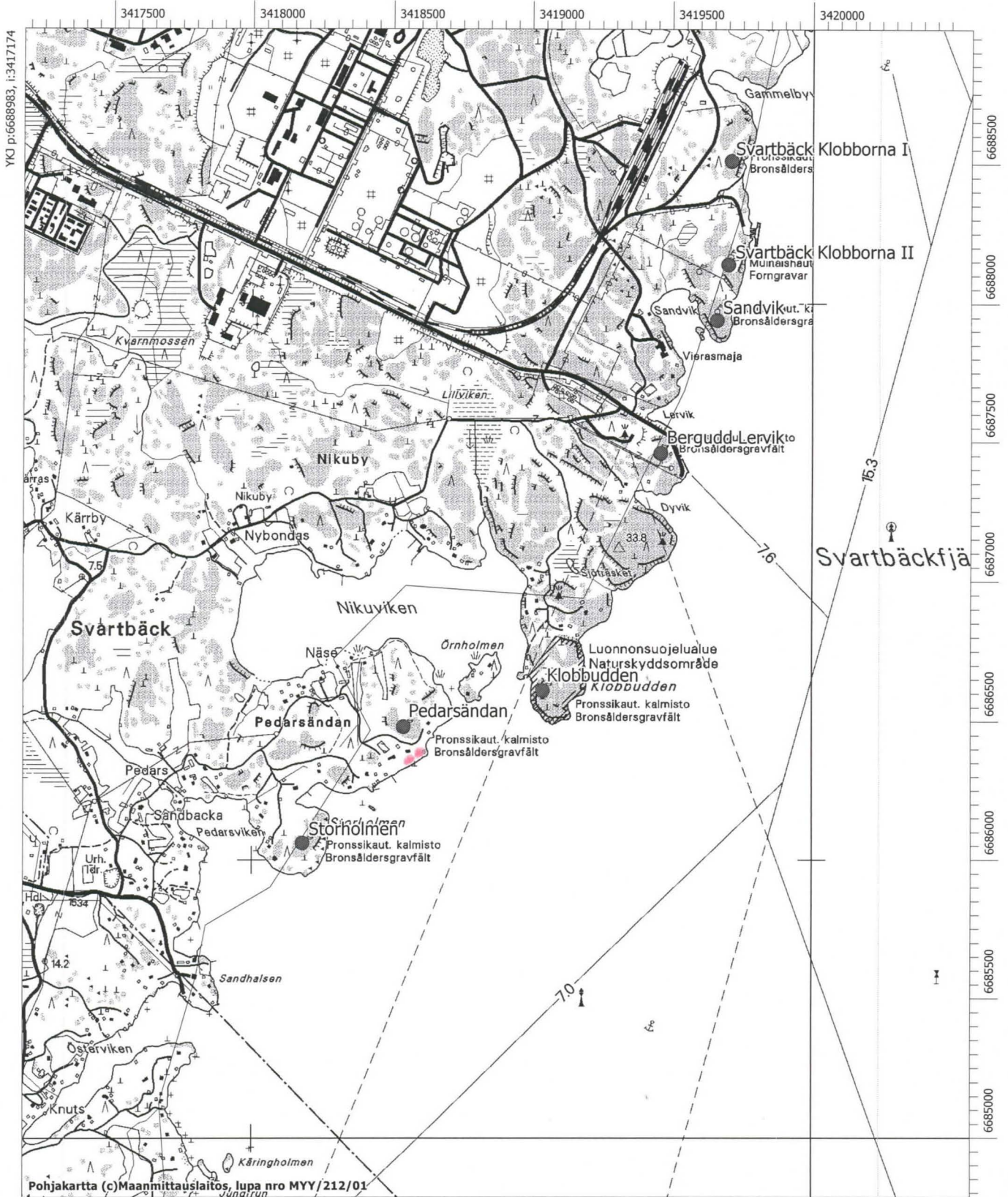
# Karttaliite: muinaisjännöksen sijainti

## TARKASTUSRAPORTTI 2007

### Porvoo Pedarsändan 3

Museovirasto

Päivi Maaranen 16.2.2007



Pohjakartta (c) Maanmittauslaitos, lupa nro MYY/212/01

MK 1:20000

YKJ p:6684784, i:3420574

Karttaliite: muinaisjäännösalueen rajaus

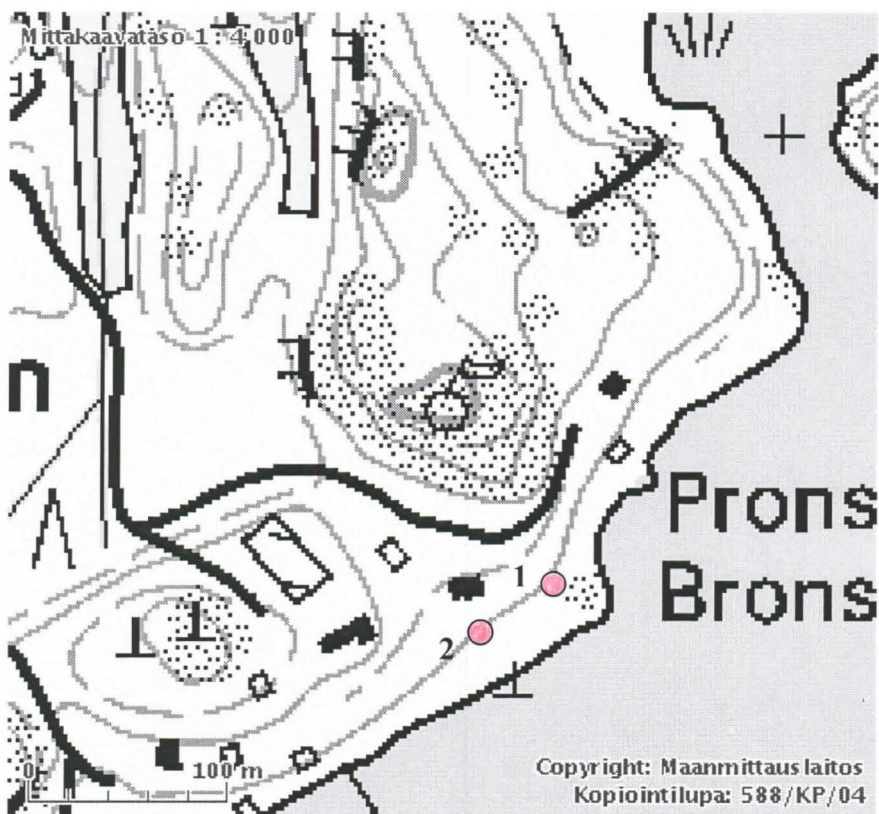
## TARKASTUSRAPORTTI 2007

Porvoo Pedarsändan 3

Museovirasto

Päivi Maaranen 20.2.2007

Painannealueet merkitty ympyröillä:

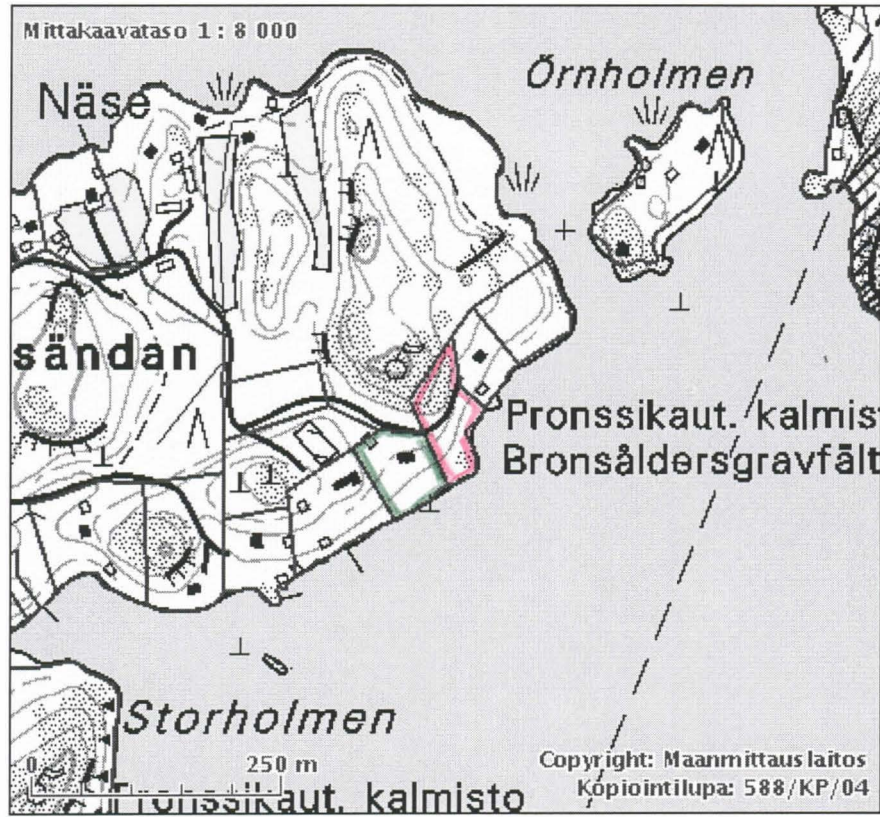


Lähde: Maanmittauslaitos, ammattilaisen karttapaikka

# MAANMITTAUSLAITOS - KARTTAPAIKKA

Tulostettu 16.02.2007

## Karttatuloste



Tulosteen keskipisteen koordinaatit: P: 6686440 I: 3418597

Tuloste ei ole mittatarkka.

## MAANMITTAUSLAITOS - KARTTAPAIKKA

Tulostettu 16.02.2007

### Omistajat ja omistusperusteet

#### Tila 638-468-2-158 , Solklippa

**Omistus** (tietolähde: Maanmittaustoimisto)

##### OMISTAJAT

Nimi: SELÉN MARIANNE SOFIA  
Osoite: Nissasvägen 6 A 2, 00950 HELSINGFORS

##### OMISTUSPERUSTE

Omistusosuus: 1/1  
Lainhuuto: 26.04.2002  
Asianumero: 515

**Omistus** (tietolähde: Lainhuutorekisteri 18.11.2002)

##### OMISTAJAT

Nimi: SELÉN MARIANNE SOFIA  
Osoite: Nissasvägen 6 A 2, 00950 HELSINGFORS

##### OMISTUSPERUSTE

Omistusosuus: 1/1  
Lainhuuto: 17.07.2002  
Asianumero: 9059416

Viralliset omistajatiedot ovat saatavissa lainhuutorekisteristä.

Lisätietoa: [www.ktj.fi](http://www.ktj.fi).



**MAANMITTAUSLAITOS - KARTTAPAIKKA**

Tulostettu 16.02.2007

**Omistajat ja omistusperusteet****Tila 638-468-2-116 , METSÄRANTA****Omistus** (tietolähde: Lainhuutorekisteri 03.11.2004)

## OMISTAJAT

Nimi: Virtala Camilla Lea Marina  
Osoite: Huvilakatu 9 C 44, 00150 HELSINKI

## OMISTUSPERUSTE

Omistusosuus: 1/1  
Lainhuuto: 08.10.2004  
Asianumero: 1538

**Omistus** (tietolähde: Väestötietojärjestelmä)

## OMISTAJAT

Nimi: VIRTALA RISTO VOITTO

## OMISTUSPERUSTE

Omistusosuus: 0/11  
Lainhuuto: 00.00.1969

**Omistus** (tietolähde: Väestötietojärjestelmä)

## OMISTAJAT

Nimi: VIRTALA CAMILLA LEA MARINA

## OMISTUSPERUSTE

Omistusosuus: 0/11  
Lainhuuto: 00.00.1969

Viralliset omistajatiedot ovat saatavissa lainhuutorekisteristä.

Lisätietoa: [www.ktj.fi](http://www.ktj.fi).

Kuvaliite:

## TARKASTUSRAPORTTI 2007


Porvoo Pedarsändan 3

Museovirasto

Päivi Maaranen 20.2.2007



Kuva 1. Yleiskuva painanteen 1 alueesta. Kuvattu luoteesta.



Kuva 2. Yleiskuva painanteesta 1. Keskellä sammalpeitteinen kivirakenne. Kuvattu lännestä.



Kuva 3. Painanteen 1 keskellä oleva kivrakenne/ryssänuuni. Kuvattu koillisesta.



Kuva 4. Painanne 2 ympäristöineen. Painannetta on täytetty vuosien ajan puutarhajätteellä, parhaiten siitä näkyy itäpuolisen seinämän vallimainen yläreuna. Kuvattu luoteesta.