

Arkkist. 440/3.10.2014

Eura, Kärjämäki

Vesihuoltotöiden valvonta

Leena Koivisto / Satakunnan Museo

19.9.2014

Vesihuoltotöiden valvonta Euran Osmanmäellä

Kärjämäki-Osmanmäki , mj-rekisterin nro 50010027

Koordinaatit P: 6786836 I: 238330 (ETRS-TM35FIN)

Osoitteessa Kärjämäentie 6 sijaitseva Ruohomaan omakotitalo on aikanaan rakennettu välittömästi Kärjämäen ja Osmanmäen silloisten muinaisjäännösalueiden rajalle. Rakentamisen (1964) jälkeen lähistöllä on tehty useita arkeologisia tutkimuksia ja sittemmin Osmanmäen muinaisjäännösalue on todettu kokonaan tutkituksi ja paikalle on rakennettu liike- ja asuinrakennuksia. Kärjämäen Ruohomaan tontin puoleinen osa on tutkittu, mutta rajattu edelleen muinaisjäännösalueeksi. Ruohomaan tontti ei kuitenkaan ulotu rauhoitetulle alueelle.

Omakotitalo on nyttemmin Olli Ruohomaan omistuksessa. Rakennuksen peruskorjauksen yhteydessä talon vesi- ja viemäriinjat yhdistettiin syksyllä 2014 Euran kunnan vesi- ja viemäriverkostoon. Samalla talon vanha öljysäiliö poistettiin. Uusien vesi- ja viemäriinjojen kaivaminen suunniteltiin yhdessä omistajan edustajan Ari Heikkilän kanssa. Kunnalta ja omistajilta saatujen tietojen perusteella Ruohomaan talon ympäristössä on talon rakentamisen (1964) aikaan ja sen jälkeenkin kaivettu useita kaapeli- ja muita kaivantoja. Nyt uusittavissa osissa käytettiin mahdollisuuksien mukaan vanhoja kaivantoja siten, että ainoastaan talon pohjoispuolella jouduttiin kaivamaan tietävästi ennen kajoamattomaan maahan. Tälläkin alueella kuitenkin kulkee jo kaapelikaivanto, jonka yhteyteen kaivamista ei voitu turvallisuussyistä tehdä. Talon pohjoispuolelta ei kiinteään muinaisjäännökseen viittaavia löytöjä ole tehty, joten siellä kaivaminen todettiin mahdolliseksi. Hulevedet johdettiin kunnan sadevesikaivoon, joka sijaitsee Helena Rannan valvonnassa v. 1990 kaivetulla alueella. Vesijohtoliitäntä kunnan verkostosta tehtiin pohjoispuolella jo olemassa olevaan linjaan.

Talon eteläpuolella seurattiin niin ikään jo olemassa olevia vanhoja viemäriinjoja talosta sakokaivoille sekä siitä kunnan viemäriinjaan.

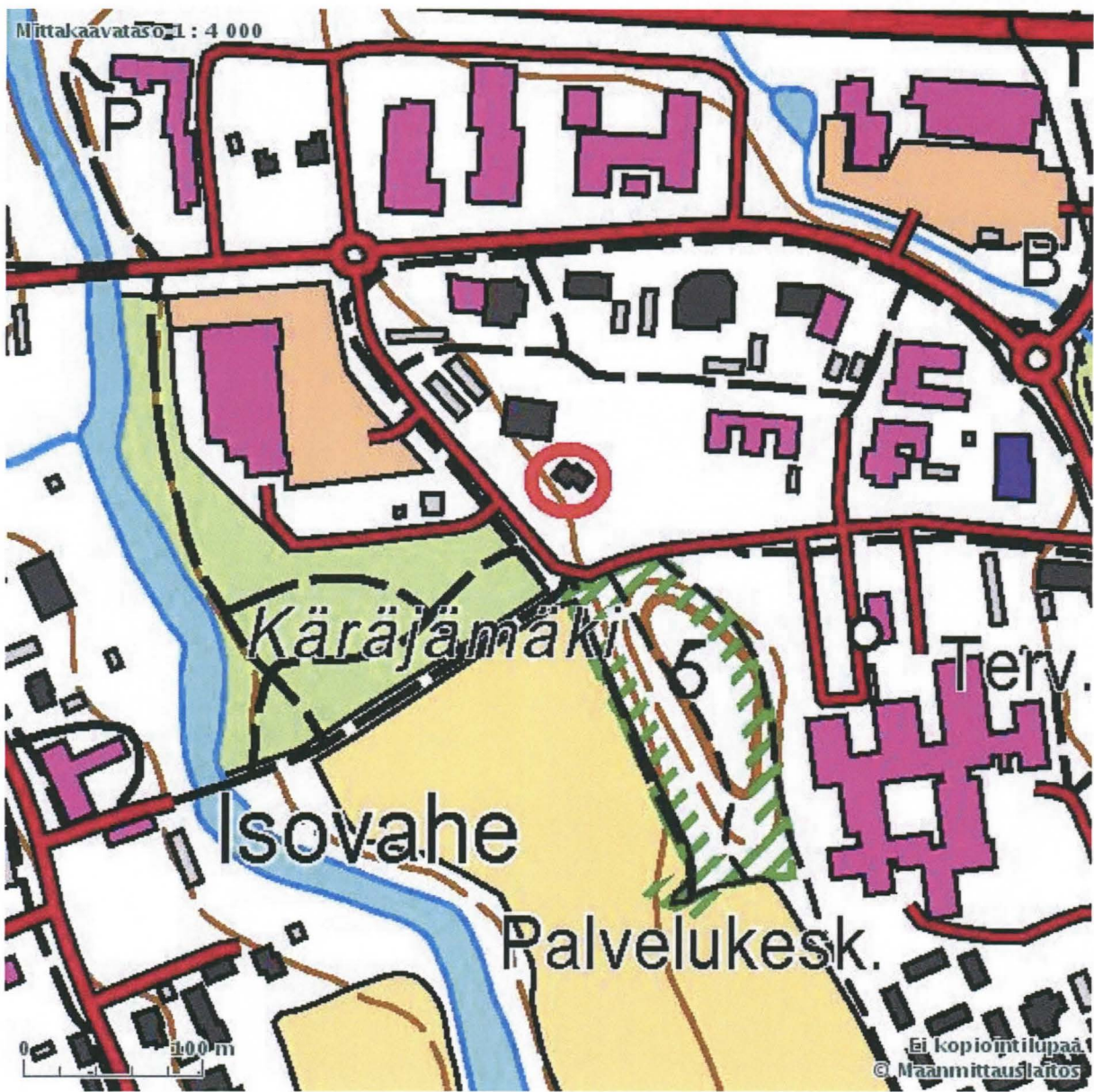
Kaivutöiden yhteydessä ei havaittu mitään merkkejä muinaisjäännöksestä.

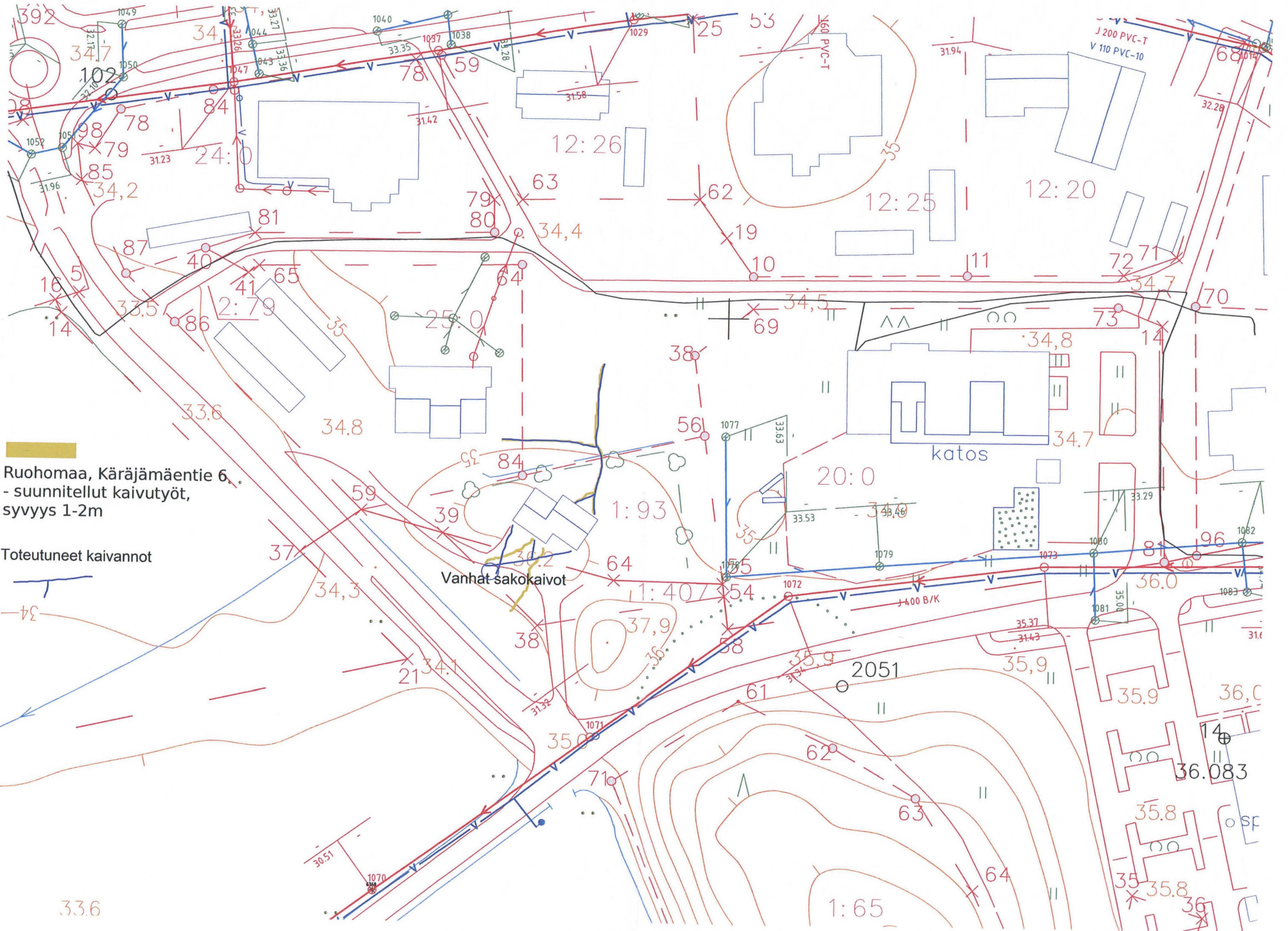
Porissa 1.10.2014



Leena Koivisto


Karttaote:





Ruohomaa, Kärjämäentie 6.
 - suunnitellut kaivutyöt,
 syvyys 1-2m

Toteutuneet kaivannot



Vanhat sakokaivot

katos

33.6

1:65

2051

36.083

36,C

sp

31.6

1083

1082

1080

1079

1077

1072

1038

1049

1050

1052

1058

1062

1070

1081

1083

1085

1087

1090

1092

1094

1096

1098

1100

1102

1104

1106

1108

1110

1112

1114

1116

1118

1120

1122

1124

1126

1128

1130

1132

1134

1136

1138

1140

1142

1144

1146

1148

1150

1152

1154

1156

1158

1160

1162

1164

1166

1168

1170

1172

1174

1176

1178

1180

1182

1184

1186

1188

1190

1192

1194

1196

1198

1200

1202

1204

1206

1208

1210

1212

1214

1216

1218

1220

1222

1224

1226

1228

1230

1232

1234

1236

1238

1240

1242

1244

1246

1248

1250

1252

1254

1256

1258

1260

1262

1264

1266

1268

1270

1272

1274

1276

1278

1280

1282

1284

1286

1288

1290

1292

1294

1296

1298

1300

1302

1304

1306

1308

1310

1312

1314

1316

1318

1320

1322

1324

1326

1328

1330

1332

1334

1336

1338

1340

1342

1344

1346

1348

1350

1352

1354

1356

1358

1360

1362

1364

1366

1368

1370

1372

1374

1376

1378

1380

1382

1384

1386

1388

1390

1392

1394

1396

1398

1400

1402

1404

1406

1408

1410

1412

1414

1416

1418

1420

1422

1424

1426

1428

1430

1432

1434

1436

1438

1440

1442

1444

1446

1448

1450

1452

1454

1456

1458

1460

1462

1464

1466

1468

1470

1472

1474

1476

1478

1480

1482

1484

1486

1488

1490

1492

1494

1496

1498

1500

1502

1504

1506

1508

1510

1512

1514

1516

1518

1520

1522

1524

1526

1528

1530

1532

1534

1536

1538

1540

1542

1544

1546

1548

1550

1552

1554

1556

1558

1560

1562

1564

1566

1568

1570

1572

1574

1576

1578

1580

1582

1584

1586

1588

1590

1592

1594

1596

1598