

Fyndrapport

Leif Terttu Strandberg
Hanko, 2001

Namn: GRANBUSKENS VRAK	Dyktillstånd nr: Marinark.kurs 2001
Vattenområdets namn: TVÄRMINNE BY	Kommun: HANGÖ
Grundkarta/sjökort: (utdrag bifogas)	
Sjökort nr 636 o. 635	
Position: N 59.48.84 I 23.14,98 (GPS okorrigerad)	

Fyndets art och tillstånd: Två skrovhalvor liggande utfallna på havsbotten med stävorna mot varandra. Diverse lösdelar ligger utanför skrovhalvorna. Förhalvorna ligger mot söder och akterändorna mot NV resp. NO.
Fyndplatsens beskrivning: (djup, botten, hinder etc) Relativt flack bottensluttning mot söder bestående av sand, småsten och sediment. Fören ligger på 16 meters djup och aktrarna på 12 meters djup.
Övriga upplysningar: (skisser, foto, muntliga traditioner) Bifogas skiss av vraket med ^m markerade foto- och provtagningspositioner (bilaga I, II).

Fartygsbesiktning

Längd: Del I (östra halvan) 30,8 m Del II (västra halvan) 26,2 m	Bredd: Del I 11,1 m (midskepps) Del II 5,7 m (midskepps)
Byggteknik: (bordläggning, spant, garnering, stävar mm) Kravell, singelspantning, 3-4 tums tomrum mellan spanterna. Fullspanta ner vid kölen, uppåt gläsnar spanterna. Delar av garneringen bevarad. Indikation för mellandäck.	
För respektive akter på fartyget: Fören riktad mot söder och aktrarna riktade mot NV resp. NO. Fartyget kluvet, kölen och stävorna saknas.	

Fyndrapport

Riggdetaljer: Inget har observerats.
Bordläggning: (mått, utformning, träslag, teknik mm) Mestadels av ek och något mjukare träslag.
Spant: (mått, utformning, träslag, teknik mm) Spanternas grovlek varierar mellan 20 x 30 cm och 30 x 35 cm. Trädymlingarnas diameter ca 4 cm
Köl: (mått, utformning, träslag, teknik mm) Inget har observerats.
Kölsvin: (mått, utformning, träslag, teknik mm) Inget har observerats.
Innergärning: (mått, utformning, träslag, teknik mm) Gärningsplankorna bredare än bordläggningen, ca 26 x 4 cm.
Konstruktionsdetaljer: (block, jungfrur, mastföt mm) Inget har observerats.
Fyndmaterial: Genomföring av bly, foto 2 (serie I)
Övrigt: Vid fören observerades en möjlig lastlucka vid ett förklys, slitplankan till klysets yttre sida låg på botten under fören.

Skiss

Bilaga I (foto- o. provserie I) och II (fotoserie II)medfogas

Fyndrapport

Av fyndet finns två fotografiserier ena taget av Odd Johansen (serie I) och det andra taget av Mårten Engberg (serie II) samt en video filmad av Guy Mickelsson..

Tre provbitar av bordläggningen togs under dykningarna och dessa skickas till Lund för dendrokronologisk analys.

Längd
26.60



Foto Serie I (Odd Johansen)

Trärinne 1.
GRANBUSKEN
ca. 100 m. till stranden av
"Kipungat" (Granbåkan)
sänd: Längskär, Trärinne
Stämpeld

Provtagning för dendro

Prov 2 (ek)

Prov 1 (ek)

Längd
30.70

Pijp ca. 16-20

Garneringer på kant, utgått bredare än borden.
(Chai, för arkivljök stull, nyckel & ordare)

Kiän som rött me. ändäck

Kanongörar?

Bredd 11.10 m
- 11 - 5.70

2. Stämpel och
förskott i detalj
i planen m. samina
nummer.

Del av köttoden

2. se planch no: 2.

Bilaga I

Foto 1

Lösa knän, som tydligt rött me. ändäck.

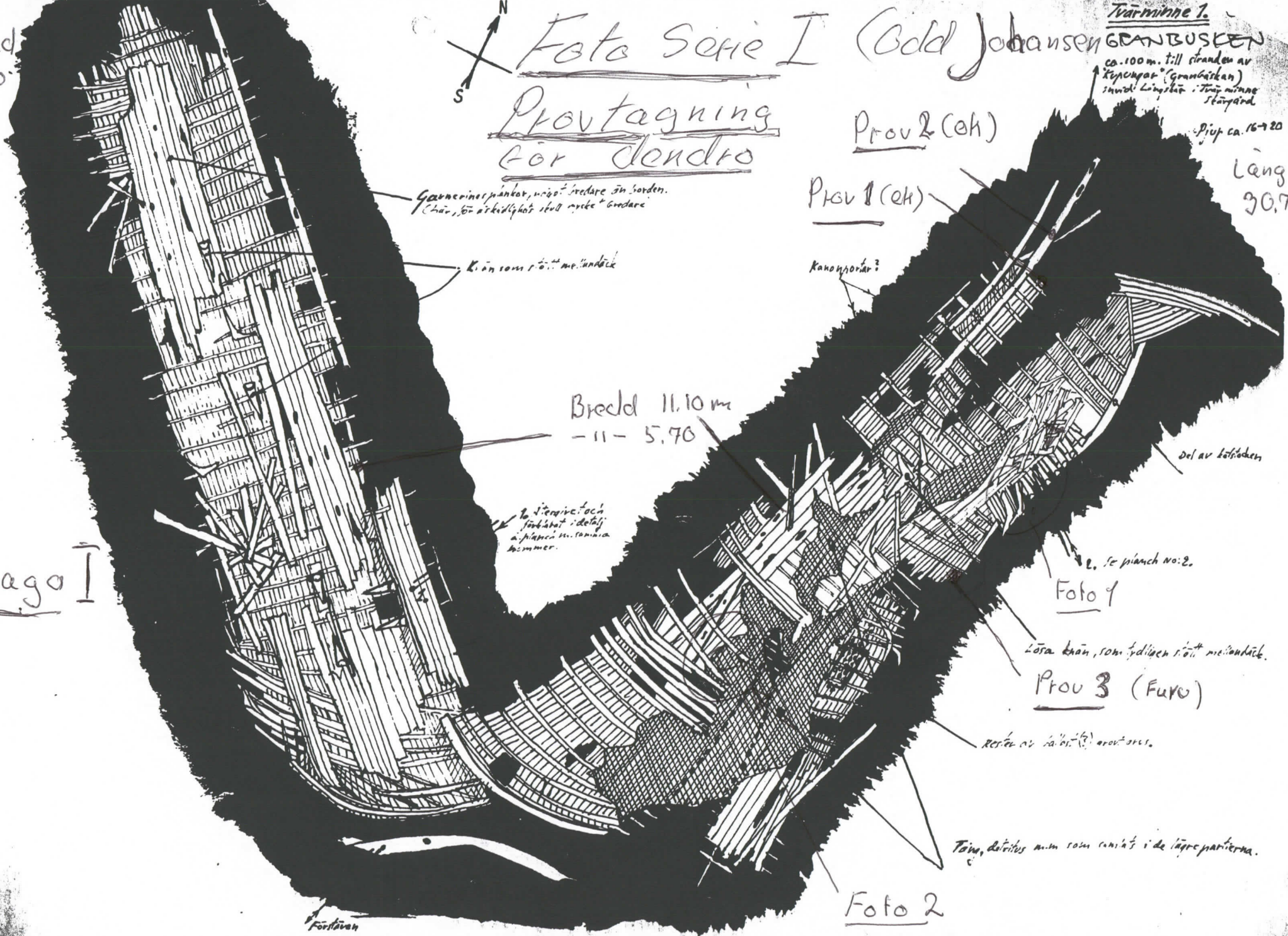
Prov 3 (Furu)

Resten av köttoden (?) avskuren.

Täna, det är som som rött i de lägre partierna.

Foto 2

Forstären



8581




Foto Serie II (Mårten) Engberg

Tvärminne 1.
GRANBÜSKEN
ca. 100 m. till stranden av
"Koppar" (granbäskan)
sund i Långskär. Tvärminne
Stämpeld.

Prip ca. 16-20

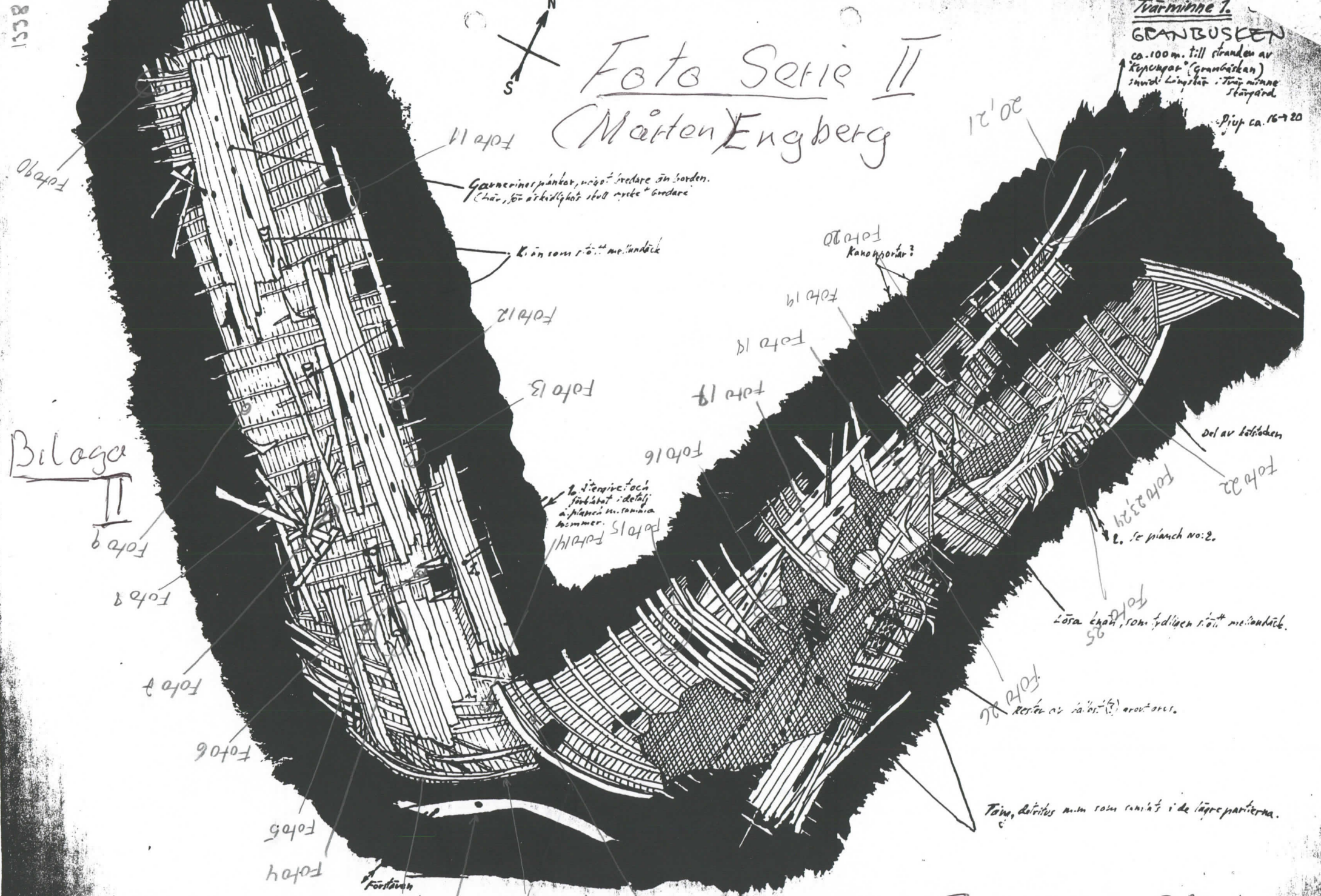


Foto 10

Foto 11

Gammelnärlan, närlan bredare än borden.
(Chän, öron, rygghälsor, öron, öron)

Kän som i ö. m. ändäck

Foto 12

Foto 13

Foto 20
Kanoportar?

Foto 19

Foto 19

Foto 19

Foto 16

Foto 15
Fotobeskrivning:
Fotobeskrivning: detalj
av plattan i samman
hängande.

Del av fotobeskrivning av del

Foto 22

Foto 23, 24
2. av huvud 2.

Foto 25
Låsa åsar, som i del av ändäck.

Foto 26
Korset av trä i (?) avsnitt.

Täna, det är som som i de lägre partierna.

Bilaga II

Foto 7

Foto 8

Foto 2

Foto 6

Foto 5

Foto 4

Foto 3

Foto 1

Foto 2

Foto 27, 29, 29

Foto Serie II