

1975

# Sukellusraportti

Särkän- Harakan aallonmurtajalta

Aika : 25/5-75 klo 12-00 - 14,20 yht. 1 t 40 min

Paikka: Särkän ja Harakan välisen salmessa oleva aallonmurtajan eteläpuoli  
noin 2m- 30 metriä vesirajasta etelään (SSW)

Tehtävä: hylkyjen tutkimus ja pohjainventointia

Olosuhteet: tuuli n. 2-3 B SSW, vedenalainen näkyväisyys n 1-2 m kivikko  
pohja( paikoin hieman hiekkaa).

Sukelsi : H.Alopaeus 1 t 40 min , Tom Wallenius 50 min, Marja Niemi 50min.

Löydetty oheisen karttapiirroksen mukaiset hyltyt joista uusia löydöksiä no:t 2 ja 4.

- No 1) Kevytrakenteinen, limilaitainen alus <sup>~12-15m</sup> jossa hento köli näkyvissä perässä?(Piirros no 2). Alus kallellaan Barbuuriin, kivilasti suurimmaksi osaksi barbuurin puolella kyljen jäännösten päällä, styyrpuurin kylki on jokseenkin kokonaan tuhoutunut ja hävinnyt. Keularanka hävinnyt, samoin peräranka, mutta perärangan kiinnityslevi näkyvissä kölin päädyssä.
- No 2) Aluksesta pilkistää n. 1 metrin pituudelta lautoja ( 3 kpl) ja 2 kaarta(kaaren päätä) kivien alta. Kaikki muu k.o. aluksesta on jäänyt vanhan esterakennelman ja uudemman aallonmurtajan alle.
- No 3) Hylystä on eniten näkyvissä, mutta se on myöskin syöpynein ja auennein tutkituista(Piirros no 3). Styyrpuurin? kyljen päällä vain muutamia kiviä, kylki kaatunut ja keulasta auennut siten että aukkoa on n.2-3m, perästä paikoillaan kölin lähellä(köli hautautunut, ei näkyvissä). Kivet ovat barbuurin puolella jättäen perän? laudoituksen päädyt n. 1-2 m matkalta näkyviin. Pituus 712-16m  
Limilaitainen.
- No 4) Suurin tutkituista hyllyistä, ollen ilmeisesti purjehtiva alus. Tasasaumainen, noin 20 metriä pitkä, 8-10 metriä leveällä jäännökset (kivien alla) Sikoköli suurimmaksi osaksi näkyvissä, kooltaan noin 30 cm x 40 cm pit. n. 18 m. Aluksessa on ollut sisäkarneeraus Pohjalakkujen(ja sisäkarneerauksen) paksuus n. 6 cm x 15 cm kaaret n. 16 x 18 cm (mitteuksia ei suoritettu (arvioita mitat)) Kiviä n. 70 cm - 1,2 m paksultti jäännöksissä. Toinen kylki aluksesta jokseenki täysin hävinnyt. Alus on hieman kallellaan etelään  
Piirros no 4.

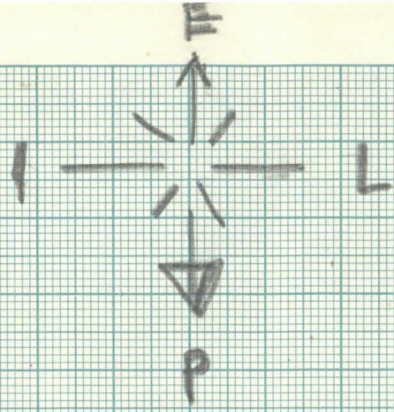
H.Alopaeus

26/5-75



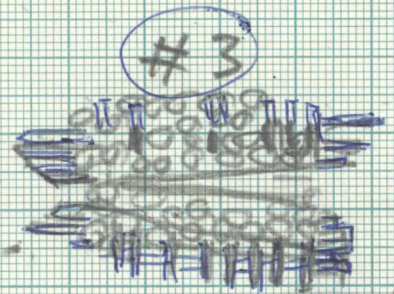


Piirros # ①

Särkkä  
↙

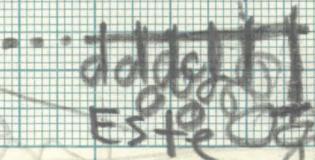


Harakka  
↘

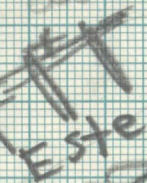


#1 kallallaan kivet Barbaris

#2 räysin kivien all



Este



Este



15m

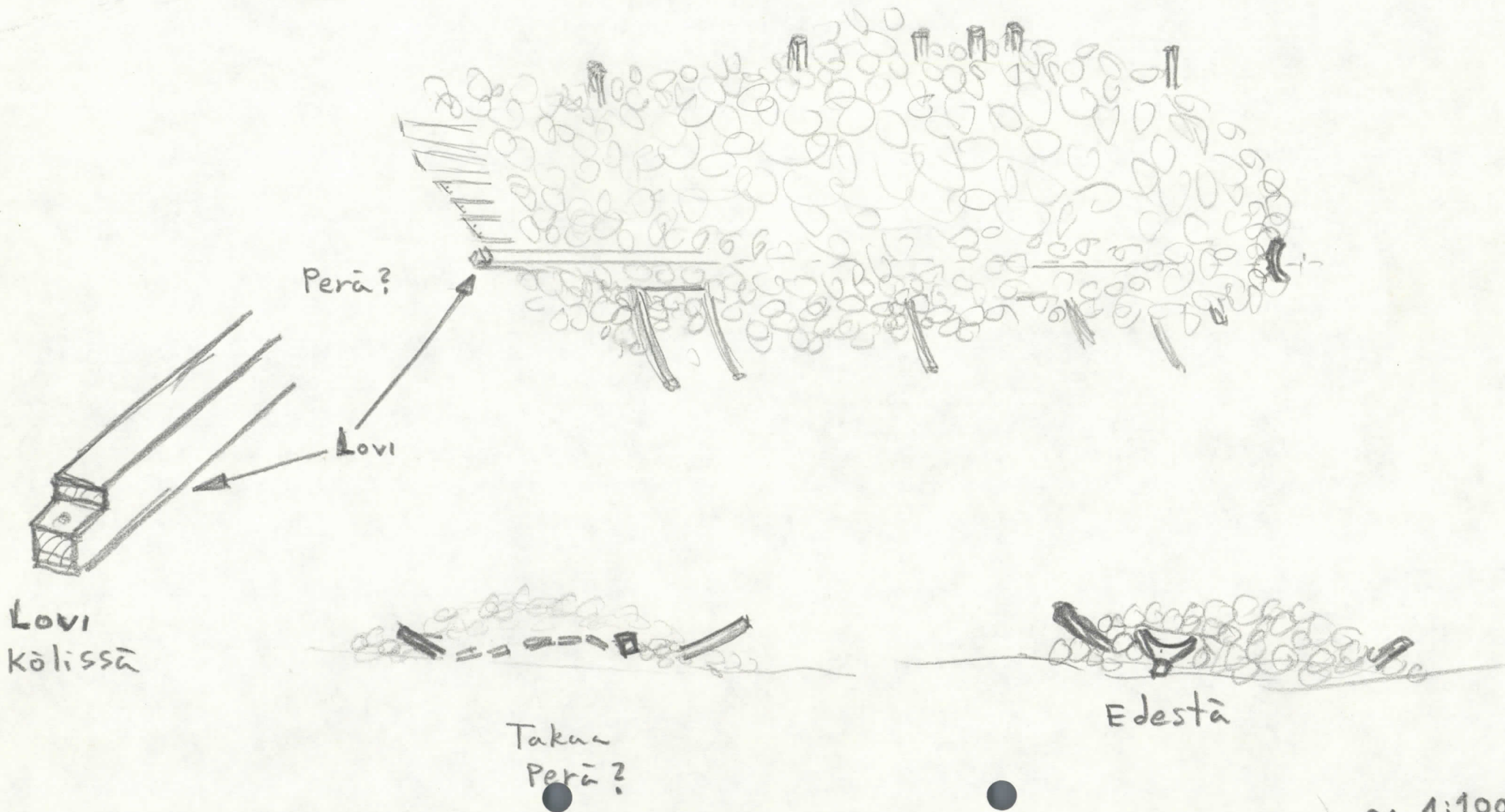
Aallon murtaia

H.A. 25/5-75  
1.500

1975  
50 L A 4  
569



Piirros # 2



Lovi  
köliissä

Perä?

Lovi

Takaa  
Perä?

Edestä


~ 1100 H.A.

1925

Piirros #3

Hylky #3

Barpuuri



Hylky #3 särkkä - Harakka


Sivuprofiili Barpuurista

Hyllyn kokonaispituus ~ 12-16m leveys nyt. 7-10m  
Hylky makaa n. 4m syvyydessä. Alus on limilaitainen

Perä  
Leikkaus A-A

Keula?

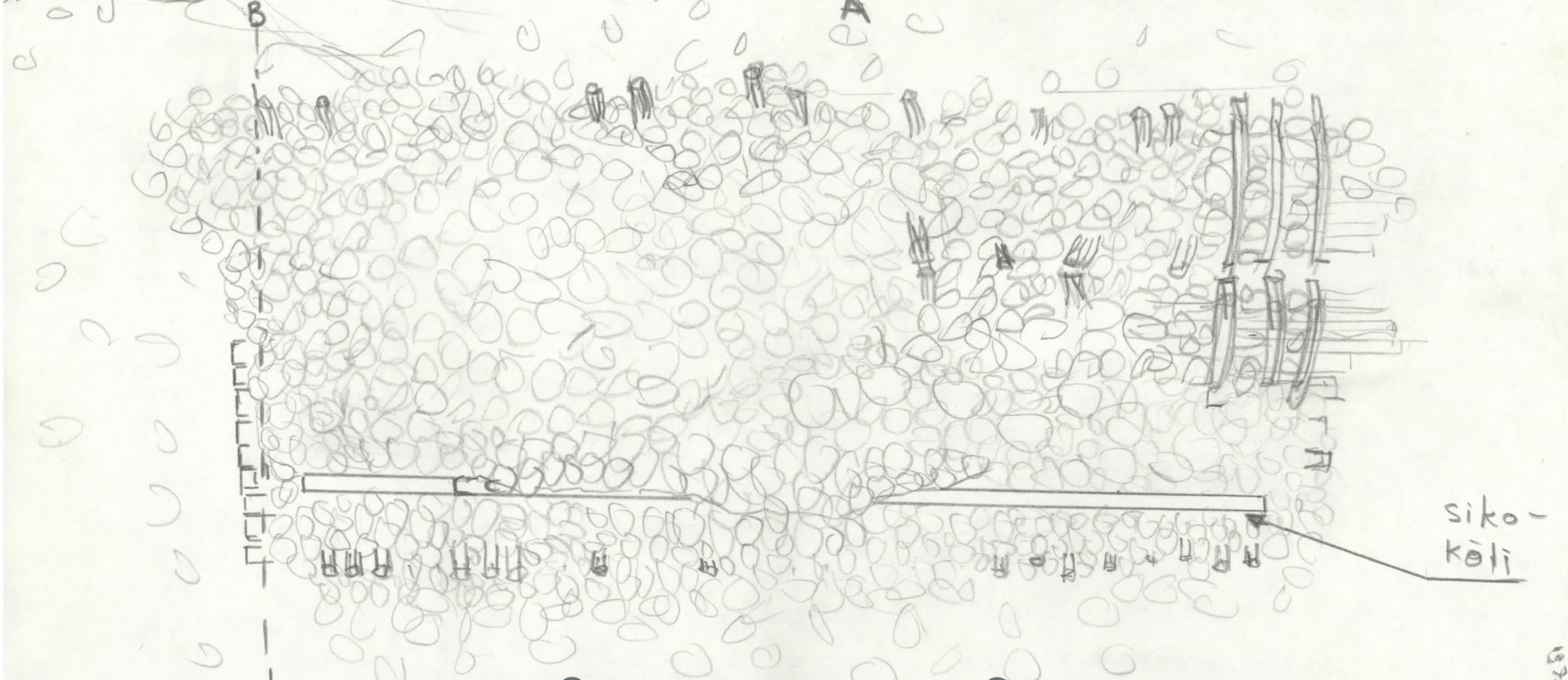


Perä?



1:100

1975





Hylky # 4 särkkä-Harakka teveysn8-10m pit.  $\geq 20m$  1:100

1975