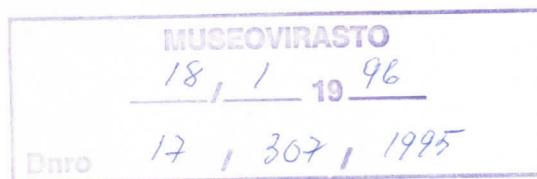


Pekka Paanasalo  
 Keskustatie 4A1  
 Puh: 90-272 1915  
 26. 11. 1995  
 Tutkimusluvan n:o  
 30.6.1995  
 17/307/1995

Museovirasto  
 Suomen nimimuseo  
 00570 Helsinki



## Hylkyraportti Pohjolan Kotkalle

Sukeltajat: Arg. opiskelija Matias Laitinen  
 " Markku Luoto  
 Pekka Paanasalo  
 Kokonaissukellusaika 50min.

Pohjolan Kotka edustaa 1700 luvun loppupuolen venäläistä linialaivaa. Pohjolan Kotka (Severnaja Orel, 66 tykkiä) osallistui Kustaan sotaan 1780 l. ja se sai osuman tai ajoi leville Barosundin länsipuolella 18. 09. 1789.

Venäläiset alukset piirittivät Jakob Ramsjön ja Ålgsjöland. ruotsalaisia patte-  
 reita.

Mitä ilmeisemmin Pohjolan Kotka ajoi tässä taistelussa Jakob Ramsjön kaakkoispuolella olevalle 4m matalalle Alus makasi tässä n. 5 päivää, jonka jälkeen venäläiset sytyttivät sen tuleen. Tästä syystä (aikamäärän) voidaan olettaa, että hylkyssä ei liiemmästi ole intoesineitä.

Samassa taistelussa ruotsalaiset menettivät kaleeni Värmlandin Tingsholman luona kannelle ajaneena. Taistelukurauksen mukaan sekin räjäytettiin ilmaan.

Jatkoa

26.11.1995

Tutkimuslupa nro

30.6.1995

17/307/1995

Pohjolan Kotka

En tiedä onko Värmelandia löydetty.  
Sitä on kuitenkin etsitty tietojeni mukaan.

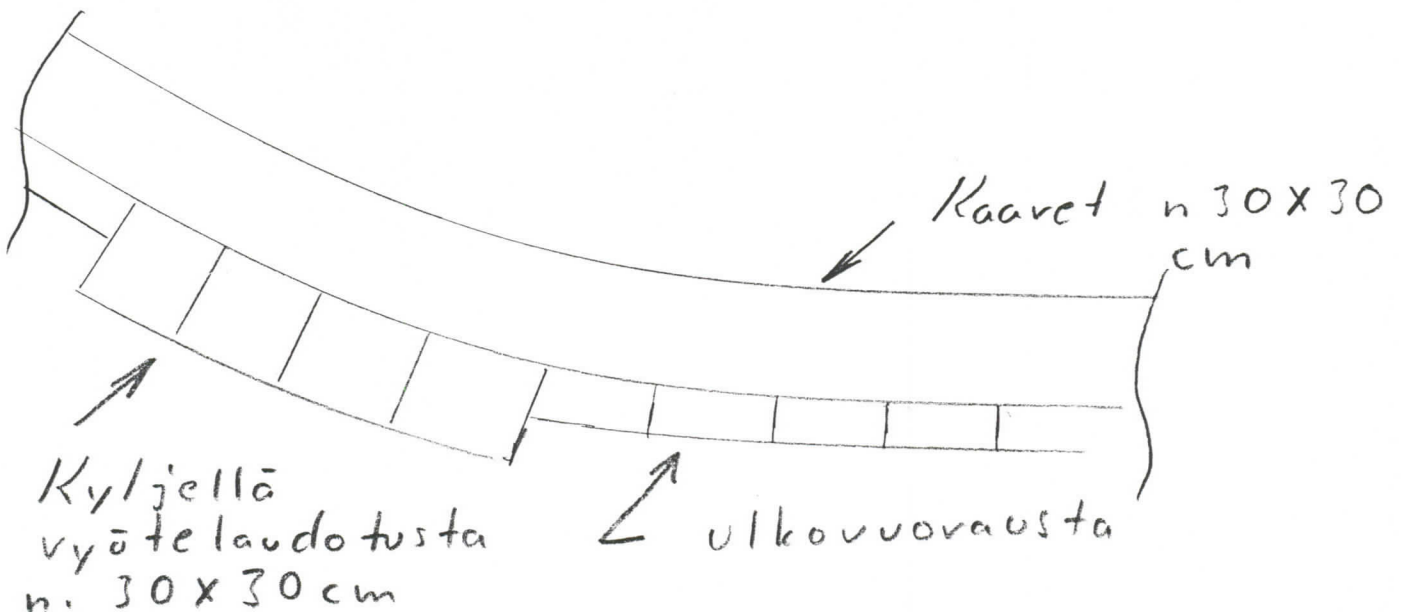
Sukelsin ensin Matiasen kanssa ja otin valokuvia erilaisista yksityiskohtista (onnistuneista kivistä erillinen sivu, jossa selitys ja sijainti hylkyy kuvaan).

Vesi ei ollut mikään paras mahdollinen ja Matias näytti valoa fikkeällä.

Marleku meni seuraavaksi ja viipyi n. 20'minuttia → puku vähän vuosi → tuli kylmä.

Rungon avennut kuori makaa kovalla pohjalla.

Kaaret ja laudoitus muodostuu massiivisesta puuta vaarasta



Pekka Paanasalo

Jatkoa

26.11.1995

Tutkimuslupa n:o


30.6.1995

17/307/1995

Pohjolan Kotka

liittyy sivuun n:o 4 (esineet, muut huomiot)

20:3  
Sivu 3



123. Tässä piirroksessa on pyritty antamaan kuva hylän yleiskunnosta. Kysymyksessä on Pohjoinen Kotka -nimisen suuren venäläisen linjalaivan hylky

1800-luvun alkupuolelta (Piirros H. Alopaeus, Suomen merimuseo)

Jatkoo

26.11.1995

Tutkimuslupa n:o

30.6.1995

17/307/1995

Pohjolan Kotka

LiitHyv sivu n:o 3

Käytän tässä hyväkseni Alopaeuksen kuvaa, johon merkkeään omat huomiot

Kohta n:o	Selitys
1	Sivu n:o 2 kuva, perälau- doituksen raja perästä keulaan katsottuna.
2	Tykin lavetin pyörä
3	Runsaasti tiiliskiviä
4	Peräranika puutarvan alla
5	Useita rauta krusteja, Antaa mielikuvan nikhakoista ja tykin kuulista.
6	Hyvin syöpynyt pieni naara- ankekuni.
7	Kaarituksen ja vaurauksen poikkileikkausta (kuva 7)

Jatkoa

26.11.1995

Tutkimusluvan n:o

30.6.1995

17/307/1995

Pohjanlahden Kotka, Kuva Alopaeuksen

Liihtyy sivu n:o 3 ja 4

Valokuva n:o

Selitys

2

Tykin pyörä

7

Käänästä ja vuorasta

5

Krus ti

Jatkoa

26.11.1995

Tutkimusluvan n:o

30.6.1995

17/307/1995

Pohjolan Kotka

Sijaintipiirros:

Merikorttisarja B 724

59° 59,3' N

24° 0,5' E

Syvyys pohjaan 9m. Hyllyn osat kohoa-  
vat pohjasta n 2 - 2,5m.

